-56215-

Deutscher Wetterdienst in der US-Zone
Zentralamt Bad Kissingen
Leiter: Prof. Dr. Ludwig Weickmann

Deutsches Meteorologisches Jahrbuch 1940

Teil III: Niederschlagsbeobachtungen

Wetterdienst-
Bibliothek

1950

G. Braun (vorm. G. Braunsche Hofbuchdruckerei und Verlag) G.m.b.H., Karlsruhe

Inhaltsverzeichnis

III, 1: Seite

Einleitung III
Erläuterungen zu den Tabellen IV
Verzeichnis der Stationen nach politischen Bezirken V
Tägliche Niederschlagshöhen:

- Januar 1
- Februar 57
- März 113
- April 169
- Mai 225
- Juni 281
- Juli 337
- August 393

III, 2:

- September 449
- Oktober 505
- November 561
- Dezember 617

Tägliche Schneehöhen. Wassergehalt der Schneedecke:

- Januar 675
- Februar 697
- März 719
- April 741
- Oktober 763
- November 785
- Dezember 807

Monats- und Jahresergebnisse:

- Monats- und Jahressummen, größte Tagesmengen 830
- Monats- und Jahressummen in Prozenten der Normalwerte 917

Tagesmengen von 50 mm und mehr; Stark- und Dauerregen:

- Tagesmengen von 50 mm und mehr 924
- Stark- und Dauerregen 933

Deutscher Wetterdienst in der US-Zone
Zentralamt Bad Kissingen
Leiter: Prof. Dr. Ludwig Weickmann

Deutsches Meteorologisches Jahrbuch 1940

Teil III, 1: Niederschlagsbeobachtungen

Inhaltsverzeichnis

Seite

Einleitung III

Erläuterungen zu den Tabellen IV

Verzeichnis der Stationen nach politischen Bezirken V

Tägliche Niederschlagshöhen:

Januar 1

Februar 57

März 113

April 169

Mai 225

Juni 281

Juli 337

August 393

Einleitung

Der vorliegende Teil III des Deutschen Meteorologischen Jahrbuchs 1940 umfaßt die Ergebnisse der Niederschlagsbeobachtungen.

Die Hefte 1—12 (Tägliche Niederschlagshöhen) wurden noch während des Krieges herausgegeben, während nunmehr die Hefte 13—17 (Tägliche Schneehöhen) und Heft 18 (Monats- und Jahresergebnisse usw.) nach Kriegsende in einem Abschlußband gesammelt erscheinen.

Von einer Auswahl von Stationen werden die täglichen Niederschlagshöhen und die täglichen Schneedeckenhöhen, sowie die Wassergehaltsbestimmungen veröffentlicht.

Die Monats- und Jahresergebnisse und die Tagesmengen von 50 mm und mehr werden von sämtlichen Stationen veröffentlicht, während die Auswertungen nach Stark- und Dauerregen nur von einer geringen Anzahl von Stationen gegeben werden können, da der Großteil der Auswertungen infolge Kriegseinwirkung nicht mehr greifbar ist.

Während bei den täglichen Niederschlagshöhen noch Stationen des ehemaligen Sudetenlandes und Österreichs auftreten, werden in dem Abschlußband nur Stationen berücksichtigt, die innerhalb der Grenzen des früheren Reichsgebietes (Stand 1. 1. 1937) liegen.

Überall wurde die hydrographische Reihenfolge zugrunde gelegt, doch bietet das Stationsverzeichnis die Möglichkeit, Stationen eines bestimmten politischen Bezirkes aufzusuchen.

Deutscher Wetterdienst in der US-Zone
Zentralamt, Abt. III

Bad Kissingen

I. A.

Prof. Dr. K. Knoch.

Erläuterungen zu den Tabellen.

I. Stationsverzeichnis.

Im Verzeichnis erscheinen nach Ländern, Provinzen usw. geordnet sämtliche vorhandenen Stationen mit Angabe der Zugehörigkeit zu den kleineren Verwaltungseinheiten (Kreis, Bezirksamt, Amtshauptmannschaft, Oberamt, Bezirkshauptmannschaft, Amt usw.) und der Seitenzahl der Veröffentlichung der Monats- und Jahressummen bzw. der Stark- und Dauerregen.

Es bedeutet:

N Tägliche Niederschlagshöhen sind auf Seite 1—672 veröffentlicht.

S Tägliche Schneehöhen sind auf Seite 675—828 veröffentlicht.

R Auswertungen der Registrierungen sind als Stark- und Dauerregen auf Seite 933—942 veröffentlicht.

† Die Verhältniswerte zu den Normalwerten sind auf Seite 917—922 veröffentlicht.

* Die Reihe ist länger als ein Jahr unterbrochen.

II. Tägliche Niederschlagshöhen. Die Tabellen enthalten:

Flußgebiete I. und II. Ordnung, in Einzelfällen auch III. Ordnung;

Stationsnamen und Seehöhen;

Tägliche Niederschlagshöhen in mm und Kennzeichnung der Schneedecke, gemessen um 7 Uhr morgens.

Es bedeutet:
ein Punkt, daß kein Niederschlag gefallen ist; 0.0, daß die Menge unmeßbar (unter 0.05 mm) war; ein Strich, daß eine Messung nicht ausgeführt wurde;
ein schräger Strich in der oberen rechten Ecke, daß eine Schneedecke um 7^h vorhanden war; diese Eintragung erfolgt aber nur bei Stationen, die regelmäßige Messungen der Schneedecke (⊠) durchführen und an der Eintragung eines Wertes in der letzten Spalte kenntlich sind.
Eingeklammerte Werte sind ergänzt.
Eine Zahl unter einer Klammer (⌒) gibt die Gesamtmenge mehrerer Tage.

Monatssummen, Verhältnis zum Normalwert (in %) und Abweichung vom Normalwert (in mm); als Normalwerte sind die Mittel 1891—1930 zugrunde gelegt.

Zahl der Tage mit Niederschlag von mindestens 0.1 mm und 1.0 mm, mit Schnee und Schneedecke; als Tage mit Schnee (*) wurden alle Tage gezählt, an denen der Niederschlag von Schnee oder von Regen und Schnee herrührte und die Tagesmenge mindestens 0.1 mm betrug.

III. Tägliche Schneehöhen. Wassergehalt der Schneedecke. Die Tabellen enthalten:

Flußgebiete I. Ordnung, in Einzelfällen auch II. Ordnung;

Stationsnamen und Seehöhen;

Tägliche Schneehöhen in cm, gemessen um 7 Uhr morgens.

Es bedeutet:
ein Punkt, daß eine Schneedecke nicht gelegen hat;
Fl., daß einzelne Schneeflecke vorhanden waren;
0, daß eine sehr dünne oder stellenweise durchbrochene, aber noch zusammenhängende Schneedecke gelegen hat;
⊠, daß eine Schneedecke vorhanden war, deren Höhe nicht gemessen wurde;
ein Strich oder ein freies Feld, daß eine Beobachtung nicht stattgefunden hat.

Wassergehalt der Schneedecke an bestimmten, aus der Überschrift ersichtlichen Tagen. Die Höhe der jeweils ausgestochenen Schneehöhe (in cm) und der gesamte Wassergehalt des ausgestochenen Schnees (in mm) sind angegeben.

IV. Monats- und Jahresergebnisse.

Monats- und Jahressummen, größte Tagesmengen. Die Tabellen enthalten:

Flußgebiete I. und II. Ordnung, in Einzelfällen auch III. Ordnung;

Stationsnamen und Seehöhen;

Monatsmengen in mm;

Jahressummen für das Kalenderjahr sowie Höhe und Datum der größten Tagesmengen;

Jahressummen für das Wasserwirtschaftsjahr (November bis Oktober).

Monats- und Jahressummen in Prozenten der Normalwerte.

Als Normalwerte sind die Mittel 1891—1930 zugrunde gelegt.

Es sind hervorgehoben:
durch großen Fettdruck: Größte Monatswerte sowie größte Tagesmengen von 50 mm und mehr;
durch kleinen Fettdruck: Kleinste Monatswerte;
durch kursiven Druck: Unsichere oder ganz bzw. teilweise ergänzte Werte.

V. Tagesmengen von 50 mm und mehr.

Die Zusammenstellung enthält sämtliche Tagesmengen von 50 mm und mehr. Hier erscheinen also alle Stationen, bei denen die größte Tagesmenge in den vorhergehenden Tabellen fett gedruckt ist.

Stark- und Dauerregen.

Als Starkregen werden alle Regenfälle oberhalb der Grenze $h = \sqrt{5\,t - \left(\frac{t}{24}\right)^2}$ gerechnet; h = Regenhöhe in mm, t = Regendauer in min. Die Mindestmengen für Starkregen ergeben sich sodann entsprechend der folgenden Tabelle:

Regendauer (min)	5	10	15	20	30	45	60
Mindestmenge (mm) . . .	5.0	7.1	8.7	10.0	12.2	14.9	17.1
Regendauer (Std.)	1½	2	3	4	5	10	20
Mindestmenge (mm) . . .	20.9	24.0	29.0	33.2	36.6	48.7	59.3

Unter Dauerregen sind alle Regenfälle zu verstehen, die bei einer ununterbrochenen Dauer von mindestens 6 Stunden eine Stundenintensität von mehr als 0.5 mm aufweisen.

Zur Messung der Niederschläge, die früh 7 Uhr vorgenommen wird, dient fast allgemein der Regenmesser System Hellmann Mod. 86 mit einer Auffangfläche von 200 qcm, deren Höhe über dem Erdboden 1 m beträgt. An den Stationen höherer Gebirgslagen ist der Hellmannsche Gebirgsregenmesser im Gebrauch; seine 500 qcm große Auffangfläche befindet sich 2 m über dem Erdboden. Der registrierende Regenmesser System Hellmann hat die gleiche Auffangfläche von 200 qcm wie der gewöhnliche Stationsregenmesser.

Verzeichnis
der Stationen nach politischen Bezirken

Verzeichnis der politischen Bezirke

	Seite
Ostpreußen	VI
Pommern	VII
Mecklenburg	IX
Lübeck	X
Schleswig-Holstein	X
Hamburg	XI
Brandenburg	XI
Stadt Berlin	XIII
Grenzmark Posen-Westpreußen	XIII
Niederschlesien	XIV
Oberschlesien	XVI
Provinz Sachsen	XVII
Anhalt	XIX
Braunschweig	XIX
Hannover	XX
Oldenburg	XXII
Bremen	XXIII
Schaumburg-Lippe	XXIII
Westfalen	XXIII
Lippe	XXV
Rheinprovinz	XXV
Hessen-Nassau	XXVII
Land Sachsen	XXIX
Thüringen	XXXII
Hessen	XXXIII
Pfalz	XXXIV
Saarland	XXXIV
Baden	XXXIV
Württemberg	XXXVI
Hohenzollerische Lande	XXXVII
Unterfranken	XXXVIII
Oberfranken	XXXVIII
Mittelfranken	XXXIX
Oberpfalz	XL
Niederbayern	XL
Oberbayern	XLI
Schwaben	XLIII

Ostpreußen

Stationen	Kreis	Seite	Station seit	Stationen	Kreis	Seite	Station seit
Albrechtsdorf	Pr. Eylau	831	1933	Groß-Rosainen	Marienwerder	832	1940
Allenburg S.	Wehlau	831	1933	Groß-Rosen	Johannisburg	833	1936
Allenstein (Stadt)	Allenstein	831	1940	Groß-Stürlack N.	Lötzen	830	1886
Allenstein (Flughf.) N S.	Allenstein	831	1936	Grünheide N S.	Insterburg	831	1925
Alt-Gehland	Sensburg	833	1931	Grünwalde	Ortelsburg	833	1936
Altmark	Stuhm	832	1936	Grünwiese	Heiligenbeil	832	1940
Altstadt N S.	Mohrungen	832	1929	Grumbkowsfelde	Schloßberg	831	1934
Angerapp N S.	Angerapp	831	1928	Gumbinnen N. R	Gumbinnen	831	1886
Argenbrück	Tilsit-Ragnit	830	1936	Gurnen N.	Goldap	830	1933
Arnswald N S.	Goldap	830	1914	Gutenfeld	Königsberg	832	1936
Aweyden N.	Sensburg	833	1886	Halldorf	Treuburg	833	1927
Bäslack	Rastenburg	831	1936	Hanffen	Lötzen	830	1933
Balga	Heiligenbeil	832	1898	Hardichhausen N.	Neidenburg	833	1927
Barten	Rastenburg	831	1917	Heiligenbeil N.	Heiligenbeil	832	1888
Baumgart N S.	Elbing	832	1925	Heiligenthal	Heilsberg	832	1901
Beiningen N.	Tilsit-Ragnit	830	1919	Heiligenwalde	Königsberg	831	1922
Benern	Heilsberg	832	1937	Heilsberg N S R	Heilsberg	831,933†	1887
Birken	Insterburg	831	1936	Hermeshof	Goldap	830	1929
Bischofsburg N.	Rössel	831	1901	Herzogskirch	Tilsit-Ragnit	831	1936
Bischofstein	Rössel	831	1937	Hohenstein N.	Osterode	832	1893
Bischofswerder N.	Rosenberg	833	1921	Inse N.	Niederung	830	1921
Bokellen N.	Gerdauen	831	1927	Insterburg N S.	Insterburg	831†	1937
Borschymmen N.	Lyck	833	1904	Jäskendorf	Mohrungen	833	1897
Brandenburg	Heiligenbeil	832	1935	Jesau	Königsberg	832	1940
Breitenstein	Tilsit-Ragnit	831	1934	Johannisburg S.	Johannisburg	833†	1932
Brüsterort	Fischhausen	830	1936	Juditten	Bartenstein	831	1900
Buddern	Angerburg	830	1886	Kahlberg	Elbing	832	1937
Conradswalde	Königsberg	830	1922	Kalgendorf	Lyck	833	1909
Cranz	Fischhausen	830	1936	Kaltenbach	Goldap	831	1936
Cruttinnen N.	Sensburg	833	1894	Kannwiesen	Ortelsburg	833	1936
Deutsch Eylau	Rosenberg	833	1903	Karkeln	Niederung	830	1937
Deutsch Thierau	Heiligenbeil	832	1933	Karwinden	Pr. Holland	832	1926
Dietrichsdorf N.	Gerdauen	831	1933	Kastaunen	Niederung	830	1939
Dietrichsdorf	Stuhm	832	1906	Kattenau	Ebenrode	830	1925
Domnau	Bartenstein	831	1934	Kekitten N S.	Rössel	831	1920
Dreifurt N.	Tilsit-Ragnit	830	1934	Kernsdorf N S.	Osterode	833	1900
Drugthenen N S.	Fischhausen	830	1933	Kiöwen	Treuburg	833	1933
Ebene Buchwalde N.	Pr. Holland	832	1898	Klein-Blumenau	Fischhausen	830	1937
Ebene Hirschfeld	Pr. Holland	832	1899	Klein-Herzogswalde	Rosenberg	833	1928
Ebenrode N S.	Ebenrode	830†	1924	Klein-Lautersee	Angerapp	831	1904
Elbing N.	Elbing	832	1897	Klein-Nebrau N.	Marienwerder	832†	1889
Ellerwald	Elbing	832	1907	Klenau S.	Braunsberg	832†	1888
Engelstein N S.	Angerburg	831	1891	Kloken N.	Niederung	830	1922
Erlen N.	Niederung	830	1929	Kobulten N.	Ortelsburg	831	1898
Erlenwald N.	Labiau	830	1893	Königsberg (Sternw.) S.	Königsberg	832†	1848
Espenhain	Wehlau	830	1930	Königsberg-Devau N. R	Königsberg	832	1922
Fichtenfließ	Tilsit-Ragnit	830	1900	Königshöhe	Lötzen	831	1937
Fischhausen N.	Fischhausen	830	1897	Kragau	Fischhausen	830	1891
Flammberg	Ortelsburg	833	1926	Kreuzburg	Pr. Eylau	832	1936
Fleming	Rössel	831	1900	Kreuzingen	Niederung	830	1900
Florweg	Labiau	830	1893	Kruglanken	Angerburg	830	1888
Frauendorf	Heilsberg	832	1928	Kuckerneese	Niederung	830	1939
Friedland N.	Bartenstein	831†	1895	Kussen	Schloßberg	831	1937
Friedrichsdorf	Bartenstein	831	1936	Lablacken	Labiau	830	1888
Friedrichshof	Ortelsburg	833	1888	Landsberg N.	Pr. Eylau	831	1903
Friedrichswalde N.	Gerdauen	831	1937	Langendorf	Sensburg	833	1936
Fuchsberg N.	Königsberg	832	1921	Langenfelde	Schloßberg	830	1932*
Garnsee	Marienwerder	833	1922	Langenwasser	Ebenrode	831	1934
Gayl	Braunsberg	832	1936	Langwalde N.	Braunsberg	832	1892
Gehlenburg N.	Johannisburg	833	1893	Laptau	Fischhausen	830	1933
Geierswalde	Osterode	833	1933	Lenzen	Elbing	832	1940
Gerdauen N.	Gerdauen	831	1888	Lesgewang	Tilsit-Ragnit	831	1933
Gergehnen	Mohrungen	833	1888	Lichtenfeld N.	Heiligenbeil	832	1902
Gerswalde	Mohrungen	833	1910	Lichtfelde	Stuhm	832	1911
Gilgenburg N S.	Osterode	833	1932	Liebenfelde	Labiau	830	1939
Glaubitten	Rastenburg	831	1898	Lindenberg N.	Insterburg	830	1886
Glockstein N.	Rössel	831	1932	Lissen	Angerburg	830	1933
Godnicken	Fischhausen	830	1936	Lossainen N.	Rössel	831	1897
Grabnick N.	Lyck	833	1936	Lyck N S.	Lyck	833	1932
Grieben	Angerapp	831	1894	Mareese	Marienwerder	832	1926
Groß-Bellschwitz	Rosenberg	832	1921	Marienburg-Königsd. N.	Marienburg	832	1940
Groß-Buchwalde	Allenstein	831	1919	Marienburg (Stadt)	Marienburg	832†	1886
Groß-Gablick N.	Lötzen	833	1937	Marienwerder N. R	Marienwerder	832	1932
Groß-Grieben	Osterode	833	1926	Mednicken N.	Fischhausen	832	1927
Groß-Heydekrug	Fischhausen	830	1936	Mehlsack N.	Braunsberg	832	1936
Groß-Leschienen N.	Ortelsburg	833	1912	Mensguth N.	Ortelsburg	833	1905
Groß-Rautenberg	Braunsberg	832	1934	Merunen N.	Treuburg	833	1923

N = Stationen, von denen tägliche Niederschlagsmengen veröffentlicht sind.
S = Stationen, von denen tägliche Schneedeckenhöhen veröffentlicht sind.
R = Stationen, an denen Schreibregenmesser vorhanden sind. — * = Reihe länger als ein Jahr unterbrochen.
† = Verhältnis zum Normalwert auf Seite 917—922 veröffentlicht.

Stationen	Kreis	Seite	Station seit	Stationen	Kreis	Seite	Station seit
Mohrungen . . . . N . .	Mohrungen	833	1889	Sandau	Ebenrode	830	1923
Mühlhausen	Pr. Holland	832	1937	Sangnitten	Pr. Eylau	832	1936
Mühlhausen . . . . NS .	Pr. Eylau	832	1930	Sarkau	Fischhausen	830	1898
Narmeln . . . . . N . .	Elbing	832	1935	Schaaksvitte . . . N . .	Königsberg	830	1888
Nautzken	Labiau	830	1937	Scharnau	Neidenburg	833	1937
Neidenburg . . . . N . R	Neidenburg	833	1889	Scheufelsdorf	Ortelsburg	831	1926
Neuhausen	Königsberg	832	1936	Schloßbach	Ebenrode	831	1886
Neukirch	Niederung	830	1918	Schloßberg	Schloßberg	831	1898
Neukrug (Fr.Nehrung) . NS .	Elbing	832	1898	Schönfelde . . . . N . .	Allenstein	832	1909
Neukuhren	Fischhausen	830	1937	Schugsten	Fischhausen	830	1936
Neunassau	Insterburg	831	1886	Schulzenhof	Insterburg	831	1936
Neu-Ramuck . . . N . .	Allenstein	831	1893	Schuttschen	Neidenburg	833	1924
Neu-Waldeck	Pr. Eylau	832	1933	Schwenkendorf	Mohrungen	832	1909
Nikolaiken . . . . . S .	Sensburg	833	1894	Schwentainen	Treuburg	833	1887
Nordenburg	Gerdauen	831	1914	Schwenten	Angerburg	830	1921
Oberschleifen	Insterburg	831	1925	Seegutten . . . . N . .	Johannisburg	833	1909
Ortelsburg . . . . NS .	Ortelsburg	833†	1908	Seehesten	Sensburg	831	1929
Ostdorf	Schloßberg	830	1933	Siegfriedswalde	Heilsberg	831	1936
Osterode . . . . . NS .	Osterode	833†	1886	Silberbach . . . . . S .	Mohrungen	832†	1902
Palmnicken	Fischhausen	830	1898	Skollmen	Pr. Holland	832	1908
Pathaunen	Allenstein	831	1909	Sommerau(Nogat)	Elbing	832	1936
Perteltnicken	Fischhausen	830	1936	Stabigotten . . . . N . .	Allenstein	832	1929
Petershagen	Pr. Eylau	831	1936	Stampelken	Wehlau	831	1920
Peyse	Fischhausen	830	1925	Stangenwald	Gumbinnen	831	1933
Pfahlbude	Braunsberg	832	1937	Stimbern . . . . . N . .	Schloßberg	831	1887
Pillau (Stadt)	Fischhausen	830	1936	Stuhm	Stuhm	832	1935*
Pillau-Neutief	Fischhausen	830	1938	Tannenschlucht	Goldap	831	1936
Platteinen	Osterode	833	1925	Tapiau . . . . . NS .	Wehlau	831	1888
Pomehrendorf	Elbing	832	1933	Terranowa	Elbing	832	1937
Poschloschen	Pr. Eylau	832	1936	Tilsit . . . . . NS .	Tilsit	830†	1873
Pr. Eylau . . . . . N . .	Pr. Eylau	832	1897	Tolkemit . . . . . N . .	Elbing	832	1890
Pr. Görlitz	Osterode	833	1929	Trakehnen	Ebenrode	831	1939
Pröbbernau	Elbing	832	1929	Trammen	Niederung	830	1923
Prostken . . . . . N . .	Lyck	833	1922	Trappen . . . . . N . .	Tilsit-Ragnit	.	1922
Pulfnick . . . . . N . .	Osterode	832	1927	Treuburg . . . . . NS .	Treuburg	833†	1886
Ragnit	Tilsit-Ragnit	830	1902	Tulpeningen	Schloßberg	830	1933
Ranten . . . . . N . .	Lötzen	833	1888	Turau	Johannisburg	833	1925
Rastenburg (Zuckerfabr.) .	Rastenburg	831†	1897	Turauken . . . . . NS .	Osterode	831	1932
Rastenburg . . . . NS .	Rastenburg	831	1932	Wartenburg	Allenstein	831	1897
Rathswalde	Labiau	830	1925	Weepers . . . . . N . .	Mohrungen	833	1934
Ratzeburg	Ortelsburg	833	1923	Wehlau	Wehlau	831	1936
Rauental	Goldap	830	1939	Wehrdamm	Königsberg	832	1898
Rauschen . . . . . N . .	Fischhausen	830	1928	Weißuhnen	Johannisburg	833	1936
Rhein . . . . . N . .	Lötzen	833	1936	Welmdeich . . . . . S .	Labiau	830	1891
Rheinswein	Ortelsburg	833	1924	Wetterau . . . . . NS .	Schloßberg	831	1932
Riesenburg . . . . N . .	Rosenberg	832	1893	Wichertshof . . . . N . .	Heilsberg	831	1922
Rinderort	Labiau	830	1936	Willenberg . . . . N . .	Ortelsburg	833	1888
Rössel	Rössel	831	1936	Wittenberg	Pr. Eylau	832	1928
Rominten . . . . . NS .	Goldap	831†	1926	Wolfsheide . . . . N . .	Stuhm	832	1913
Rositten	Pr. Eylau	832	1925	Wöterkeim	Bartenstein	831	1890
Rossitten . . . . . NS .	Fischhausen	830†	1906	Wormditt . . . . . N . .	Braunsberg	832	1917
Rothebude	Goldap	833	1892	Zinten . . . . . N . .	Heiligenbeil	832	1897
Saalau	Insterburg	831	1934	Zollerndorf	Johannisburg	833	1936
Salzbach	Rastenburg	831	1888	Zölp	Mohrungen	833	1893

Pommern

Ahlbeck	Usedom-Wollin	846	1881	Borntin	Neustettin	834	1936
Altdamm	Randow	846	1901	Bublitz . . . . . NS .	Köslin	835	1935
Altenkirchen . . . N . .	Rügen	847	1890	Bug	Rügen	847	1936
Altgriebnitz	Köslin	835	1915	Butow . . . . . N . .	Saatzig	846	1933
Altkrakow . . . . N . .	Schlawe	834	1935	Casekow	Randow	845	1935
Amalienhof	Cammin	846	1936	Chinow . . . . . N . .	Lauenburg	834	1924
Anklam (Flugh.)	Anklam	847	1939	Colbitzow	Randow	845	1936
Anklam (Stadt) . . N . .	Anklam	847	1919	Cronau	Schlawe	834	1935
Arkona . . . . . N . .	Rügen	847	1881	Daber	Naugard	835	1890*
Augustwalde	Naugard	846	1937	Damgarten	Franzburg-Barth	847	1936
Bahn . . . . . NS .	Greifenhagen	845†	1890	Darsow	Stolp	834	1905
Balster	Dramburg	844	1906	Dassow	Kolberg-Körlin	835	1936
Barhöft	Franzburg-Barth	848	1937	Darßer Ort	Franzburg-Barth	847	1881
Barth (Flughafen)	Franzburg-Barth	848	1938	Deep	Greifenberg	835	1936
Bärwalde . . . . . N . .	Neustettin	834	1890	Deutsch-Fuhlbeck	Dramburg	844	1936
Battin	Belgard	835	1935	Dietersdorf	Dramburg	844	1933
Beckel	Stolp	834	1936	Dievenow	Cammin	835	1939
Belgard . . . . . N SR	Belgard	835	1890*	Dramburg . . . . . N . R	Dramburg	844†	1890
Belgard	Lauenburg	834	1895	Drenow	Kolberg-Körlin	835	1936
Bergen	Rügen	847	1897	Drenzig . . . . . N . .	Schlawe	834	1926
Bernsdorf . . . . . NS .	Bütow	834	1922	Eichweide	Stolp	834	1936
Binz	Rügen	847	1936	Falkenburg	Dramburg	844	1936
Birkholz	Dramburg	844	1936	Finkenwalde	Randow	845	1935
Böck	Randow	846	1936	Franzburg	Franzburg-Barth	847	1897*

Stationsverzeichnis 1940

Stationen	Kreis	Seite	Station seit
Franzwalde	Bütow	834	1937
Friedrichshuld	Rummelsburg	834	1935
Fritzow	Cammin	835	1904
Funkenhagen	Köslin	834	1890
Gabbert	Saatzig	844	1936
Garchen	Kolberg-Körlin	835	1935
Garden	Greifenhagen	845	1937
Gartz N	Randow	845	1900
Geiglitz	Regenwalde	835	1911
Gingst N	Rügen	847	1923
Glendelin	Demmin	847	1936
Göhren a. Rügen	Rügen	847	1932
Gollnow N	Naugard	846	1893
Görke	Usedom-Wollin	846	1926
Görmin	Grimmen	847	1935
Grambow	Randow	846	1931
Gramenz	Neustettin	834	1936
Gramzow	Anklam	847	1936
Greifenberg N R	Greifenberg	835, 933	1890
Greifswald (Stadt) N	Greifswald	847	1898
Greifswald-Wiek	Greifswald	847	1939
Greifswalder Oie	Greifswald	846	1892
Grimmen	Grimmen	847	1936
Groß-Gluschen	Stolp	834	1936
Groß-Jestin	Kolberg-Körlin	835	1924
Groß-Justin	Cammin	835	1936
Groß Krien N	Stolp	834	1936
Groß-Mohrdorf	Franzburg-Barth	848	1935
Groß-Nossin N	Stolp	834	1936
Groß-Rakow	Grimmen	847	1913
Groß-Sabin	Dramburg	844	1936
Groß-Zapplin	Greifenberg	835	1936
Groß-Zicker	Rügen	847	1911
Gülzow	Cammin	835	1890*
Gustow	Rügen	847	1936
Gützkow N S	Greifswald	847	1890
Hasenfier N	Neustettin	844	1936
Hebron-Damnitz	Stolp	834	1893
Heidebrink	Usedom-Wollin	835	1936
Henkenhagen	Kolberg-Körlin	834	1936
Heringsdorf	Usedom-Wollin	846	1937
Hohenfelde	Lauenburg	834	1936
Hohenstein N	Stolp	834	1924
Hohenwaldheim	Lauenburg	834	1938
Jaasde	Kolberg-Körlin	835	1933
Jacobshagen	Saatzig	846	1936
Jakobsdorf	Dramburg	844	1935
Jassow	Cammin	835	1939
Jershöft	Schlawe	834	1893
Kannenberg	Saatzig	846	1936
Kantreck	Cammin	835	1933
Karnitz	Regenwalde	835	1903
Kartlow N S	Cammin	835	1890
Karwitz	Dramburg	844	1936
Kaseburg	Usedom-Wollin	846	1893
Kehrberg	Greifenhagen	845	1906
Klaushagen	Neustettin	844	1935
Kloster (Biol. Stat.) N	Rügen	847	1931
Kloster (Dornbusch)	Rügen	847	1886
Kolberg (Flughafen) N	Kolberg	835	1939
Kolberg (Stadt)	Kolberg	835	1855*
Kölpinsee N	Usedom-Wollin	846	1931
Köpitz	Cammin	835	1932
Köslin N S	Köslin	834	1848
Laase	Köslin	834	1935
Labenz	Dramburg	835	1935
Langenberg	Naugard	846	1936
Lauenburg N	Lauenburg	834	1861
Leba N R	Lauenburg	834	1895*
Leine	Pyritz	846	1926
Letzin	Demmin	846	1904
Lieschow	Rügen	847	1905
Lojow N S	Stolp	834	1897
Lüdershagen	Franzburg-Barth	848	1936
Lupow	Stolp	834	1892*
Maldewin	Regenwalde	835	1935
Marienwerder	Pyritz	844	1936
Massow	Naugard	835	1890
Meiersberg	Ueckermünde	846	1936
Misdroy N R	Usedom-Wollin	846, 933	1930
Möhringen	Randow	845	1927
Mönchkappe	Greifenhagen	845	1930
Moritzfelde	Greifenhagen	846	1902*
Muhlendorf N S	Regenwalde	835	1922
Mühlenhof	Ueckermünde	846	1937
Mühlental N S	Stolp	834	1938
Muttrin	Stolp	834	1902
Naseband N	Neustettin	834	1905
Natelfitz	Regenwalde	835	1936
Naugard N	Naugard	835	1890*
Nest (Flughafen)	Köslin	834	1938
Neubuckow	Belgard	835	1936
Neu-Damerow	Saatzig	846	1936
Neuenhagen	Schlawe	834	1930
Neuenkirchen	Rügen	847	1939
Neuhaus N	Randow	846	1908
Neuhof	Dramburg	844	1900
Neumalchow	Schlawe	834	1936
Neumark	Greifenhagen	846	1939
Neustettin (Kaserne) N S	Neustettin	843	1933
Neustettin (Lw.-Schule)	Neustettin	843†	1908
Neutellin	Demmin	847	1937
Neuwarp	Ueckermünde	846	1897*
Nipmerow	Rügen	847	1925
Nörenberg	Saatzig	846	1890*
Oberkarlsbach	Naugard	846	1928
Osseck	Lauenburg	834	1936
Pammin	Dramburg	844	1936
Parow	Franzburg-Barth	847	1938
Pasewalk N	Ueckermünde	846	1890
Peenemünde	Usedom-Wollin	847	1936
Pensin	Demmin	847	1914
Pflugrade	Naugard	835	1935
Pielburg N	Neustettin	844	1900*
Plathe	Regenwalde	835	1900
Pollnow	Schlawe	834	1936
Polzin N S	Belgard	834	1890*
Pommerensdorf	Randow	845	1896
Putbus N S R	Rügen	847	1853
Pyritz N	Pyritz	846	1897
Quackenburg	Stolp	834	1908*
Raddatz	Neustettin	843	1936
Rathebur	Anklam	846	1921
Ratzebuhr N	Neustettin	843	1922
Reckow N	Köslin	835	1926
Regenwalde	Regenwalde	835	1936
Reinfeld	Belgard	835	1936
Reinfeld b. Barnow	Rummelsburg	834	1928
Reinfeld b. Rummelsburg	Rummelsburg	834	1916*
Reinkenhagen	Grimmen	847	1909
Reinwasser N S R	Rummelsburg	833, 933†	1894
Riegbaum	Regenwalde	835	1917
Rörchen	Naugard	846	1936
Rosenfelde	Greifenhagen	845	1936
Rosgars	Lauenburg	834	1937
Rothemühl	Ueckermünde	846	1929
Rothenklempenow	Randow	846	1923
Rowe	Stolp	834	1936
Rügenwalde N	Schlawe	834	1931
Ruschütz	Stolp	834	1936
Samtens	Rügen	847	1890
Sagard	Rügen	847	1936
Saßnitz	Rügen	847	1937
Schlawe N S	Schlawe	834	1894*
Schmolsin	Stolp	834	1890
Schneidemühl N	Neustettin	844	1936
Schöneberg	Saatzig	846	1937
Schönow	Pyritz	846	1935
Schwansee (fr. Lessaken)	Stolp	834	1936
Seeger	Köslin	835	1935
Seehof b. Beßwitz N	Rummelsburg	834	1926
Seehof b. Lubben	Rummelsburg	834	1925
Sellin	Rügen	847	1940
Simmatzig	Belgard	835	1930
Sommin	Bütow	833	1890*
Spantekow	Anklam	847	1894*
Speck	Lauenburg	834	1936
Spiekersdorf	Franzburg-Barth	847	1936
Stargard i. P. N	Stargard	846†	1897
Starkow N	Franzburg-Barth	848	1901
Steinforth	Neustettin	844	1935
Stepen N	Neustettin	843	1936

Stationen	Kreis	Seite	Station seit
Stepenitz	Cammin	835	1936
Sternin	Kolberg-Körlin	835	1935
Stettin (PosenerStr.) N	Stettin	845†	1848
Stettin (Flughafen) R	Stettin	845	1927
Stilo	Lauenburg	834	1911
Stolp-Reitz N	Stolp	834	1938
Stolpmünde	Stolp	834	1881
Stolzenberg N	Kolberg-Körlin	835	1922
Stralsund N	Stralsund	847	1897
Stubbenkammer	Rügen	847	1937
Swinemünde	Usedom-Wollin	846	1939
Sydow	Schlawe	835	1908
Tantow	Randow	845	1936
Taubenberg	Bütow	834	1940
Teschendorf	Dramburg	844	1936
Thiessow	Rügen	847	1881
Thunow	Köslin	835	1937
Tietzow	Belgard	835	1936
Torgelow	Ueckermünde	846	1899*
Treptow (Rega) NS	Greifenberg	835	1894
Treptow (Tollense)	Demmin	847	1899
Tribsees NS	Grimmen	847	1890
Ueckermünde I NS	Ueckermünde	846†	1890
Ueckermünde II	Ueckermünde	846	1937
Usedom	Usedom-Wollin	846	1897
Varchmin	Köslin	834	1935
Vehlingsdorf	Saatzig	835	1935
Vixow	Stolp	834	1935
Voßberg NS	Saatzig	846	1904
Warbelow	Stolp	834	1931
Warnow	Usedom-Wollin	835	1893
Warsow	Randow	845	1935
Werben	Pyritz	846	1890
Wierschutzin N	Lauenburg	834	1910
Wittenfelde N	Greifenberg	835	1918*
Wobesde	Stolp	834	1902*
Wocknin N	Rummelsburg	834	1911*
Woldisch-Tychow	Belgard	835	1902*
Wolgast N	Greifswald	847	1895
Wolkwitz	Demmin	847	1925
Wollin N	Usedom-Wollin	835	1890*
Wopersnow	Belgard	835	1936
Wurchow R	Neustettin	843	1892*
Wusterhusen	Greifswald	847	1935
Wusterwitz	Dramburg	844	1890
Zachan	Saatzig	846	1890*
Zamzow	Saatzig	844	1936
Zarnekow	Greifswald	847	1935
Zemitz	Greifswald	847	1925
Zickerke	Naugard	835	1936
Ziegenort	Ueckermünde	846	1902
Zingst NS	Franzburg-Barth	847†	1890
Zirchow N	Schlawe	834	1930
Zitzewitz	Stolp	834	1902
Zollbrück	Rummelsburg	834	1935
Zopfenbeck	Ueckermünde	846	1893
Zuckers S	Rummelsburg	834	1933
Zudar	Rügen	847	1935

Mecklenburg

Ballwitz	Stargard	847	1936
Barnin NS	Schwerin	848	1911
Baumgarten	Güstrow	848	1936
Bernitt N	Güstrow	848	1888*
Boek	Waren	867	1936
Boitin	Güstrow	848	1936
Boltenhagen N	Schönberg	848	1923
Brüel	Wismar	848	1924
Cambs	Schwerin	848	1940
Dargun N	Malchin	847	1888
Diedrichshagen	Rostock	848	1936
Doberan	Rostock	848	1894
Dömitz NS	Ludwigslust	867†	1898
Drölitz	Güstrow	848	1936
Eldenburg	Waren	867	1887
Fahrenholz	Rostock	848	1937
Feldberg S	Stargard	863	1899
Friedrichsmoor	Ludwigslust	867	1888
Friedrichsruhe	Parchim	867	1937
Fürstenberg	Stargard	863	1899
Gadebusch N	Schwerin	848	1888
Gägelow	Wismar	848	1936
Gallentin	Schwerin	867	1936
Gnoien	Malchin	847	1936
Göhren	Ludwigslust	867	1939
Göhren	Stargard	846	1899
Goldberg N	Parchim	848	1888
Grabow N	Ludwigslust	867	1898
Granzin	Hagenow	868	1935
Granzin	Parchim	867	1936
Granzin	Stargard	863	1936
Grevesmühlen N	Schönberg	848	1907
Groß-Dratow	Waren	847	1937
Groß-Eichsen	Schwerin	848	1935
Groß-Niendorf	Parchim	848	1935
Groß-Schwansee	Schönberg	848	1936
Grünow	Stargard	863	1938
Güstrow NS	Güstrow	848	1898
Hagenow N	Hagenow	868	1888*
Hohenkirchen	Schönberg	848	1939
Hohen-Mistorf	Malchin	847	1936
Hohenviecheln N	Wismar	867	1898
Kaeselow	Schönberg	848	1936
Karow	Parchim	848	1936
Kieve	Waren	867	1936
Kirchdorf auf Poel S	Wismar	848†	1852
Kloddram	Hagenow	868	1935
Kogel	Waren	867	1937
Krakow am See	Güstrow	848	1936
Kühlungsborn	Rostock	848	1936
Laage N	Güstrow	848	1888
Laschendorf	Waren	867	1937
Lohmen	Güstrow	848	1936
Lüblow	Ludwigslust	868	1936
Ludwigslust	Ludwigslust	868	1936
Lübtheen N	Hagenow	868	1897
Lübz	Parchim	867	1911
Malchin	Malchin	847	1888
Marlow N	Rostock	847	1888
Marnitz	Parchim	867	1864*
Mirow S	Stargard	863†	1899
Müritz	Rostock	848	1888
Neubrandenburg NS	Neubrandenburg	847†	1899
Neubukow	Wismar	848	1935
Neuburg-Neufarpen	Wismar	848	1936
Neukloster	Wismar	848	1935
Neustrelitz	Neustrelitz	863	1936
Nossentiner Hütte	Waren	867	1934
Oettelin	Güstrow	848	1936
Parchim	Parchim	867	1934
Passee N	Wismar	848	1903
Penzlin	Waren	847	1888
Perlin	Schwerin	868	1935
Petschow	Rostock	848	1936
Picher-Jasnitz	Hagenow	868	1935
Plate	Schwerin	867	1936
Plau N	Parchim	867	1887
Rankendorf	Schönberg	848	1935
Rechlin	Waren	867	1939
Rehna	Schönberg	848	1936
Rerik N	Wismar	848	1938
Röbel N	Waren	867	1911
Roggenhagen	Stargard	846	1928
Rosenow	Malchin	847	1936
Rostock NS	Rostock	848†	1852
Satow	Rostock	848	1936
Schönbeck	Stargard	846	1928
Schönberg	Schönberg	848	1889
Schönhausen N	Stargard	846	1928
Schwaan	Güstrow	848	1935
Schwerin (Flugh.)	Schwerin	867	1937
Schwerin (Stadt) N	Schwerin	867†	1852
Schwichtenberg N	Stargard	846	1928
Schwinkendorf	Malchin	847	1936
Sophienhorst	Stargard	847	1936
Stavenhagen	Malchin	847	1918
Stolpe	Parchim	867	1935
Strasen	Stargard	863	1936

Stationen	Kreis	Seite	Station seit	Stationen	Kreis	Seite	Station seit
Sülstorf	Schwerin	868	1936	Vorheide N	Stargard	847	1887
Tessin	Rostock	848	1911	Walkendorf	Malchin	847	1936
Teterow	Malchin	847	1890	Waren NS	Waren	867	1889
Timmendorf	Wismar	848	1940	Warnemünde	Rostock	848	1920
Triepkendorf	Stargard	863	1937	Wesenberg	Stargard	863	1936
Varchentin	Malchin	847	1936	Wismar	Wismar	848	1920
Vierkrug	Hagenow	868	1888	Wittenburg	Hagenow	868	1936
Vietgest	Güstrow	848	1939	Wustrow	Rostock	848	1852
Vollrathsruhe N	Waren	847	1911*	Zarrentin NS	Hagenow	. †	1888

Lübeck

Lübeck-Blankensee	Lübeck	848	1938	Travemünde (Ort) N	Lübeck	848	1887
Lübeck (Werft) NS	Lübeck	848†	1869	Travemünde (Flughafen)	Lübeck	848	1936
Nusse N	Lübeck	848	1888				

Schleswig-Holstein

Ahrenshöft	Husum	849	1936	Henstedt	Segeberg	868	1916
Albersdorf NS	Süderdithmarschen	850	1929	Hohenwestedt	Rendsburg	850	1892
Alveslohe	Segeberg	869	1937	Hohn	Rendsburg	850	1936
Amrum N	Süd-Tondern	849	1893	Horst	Steinburg	869	1896
Arrild	Schleswig	849	1908	Husum NS	Husum	849	1869
Bargteheide N	Stormarn	868†	1891*	Ipernstedt	Husum	849	1936
Besdorf	Rendsburg	850	1936	Itzehoe N	Steinburg	869†	1936
Blekendorf	Plön	849	1927	Joldelund	Husum	849	1891
Bokel	Pinneberg	869	1937	Kappeln	Schleswig	849	1888
Bordesholm	Rendsburg	850	1891	Kiel	Kiel	849†	1890
Bornhöved N	Segeberg	849	1891	Kiel-Holtenau N	Kiel	850	1935
Bramstedt, Bad N	Segeberg	869	1891	Kittlitz	Herzogtum Lauenburg	868	1936
Brebel N	Schleswig	849	1931	Klanxbüll N	Süd-Tondern	849	1908
Bredstedt N	Husum	849	1891	Klein-Königsförde	Rendsburg	850	1914
Brokdorf	Steinburg	869	1895	Kleinsolt	Flensburg	850	1893
Brokstedt	Steinburg	869	1898	Klein-Waabs N	Eckernförde	849	1891
Brunsbüttel	Süderdithmarschen	850	1891*	Kollund	Husum	849	1928
Brunsbüttelkoog	Süderdithmarschen	850	1897	Kotzenbüll	Eiderstedt	849	1936
Büchen N	Herzogtum Lauenburg	868	1912	Kropp	Schleswig	850	1908*
Büsum N	Norderdithmarschen	850	1891	Krummesse	Herzogtum Lauenburg	848	1936
Bungsberg	Oldenburg	849	1913	Krumstedt	Süderdithmarschen	850	1936
Burg	Süderdithmarschen	850	1894*	Lammershagen	Plön	849	1916
Christinenthal N	Steinburg	869	1891	Langeneß	Husum	849	1891*
Dagebüll	Süd-Tondern	849	1936	Latendorf	Segeberg	869	1925
Dahmeshöved N	Oldenburg	848	1893	Lauenburg N	Herzogtum Lauenburg	868	1891
Eckernförde	Eckernförde	849	1936	Lensahn N	Oldenburg	849	1901*
Eggebek N	Flensburg	850	1902	List a. Sylt I N	Süd-Tondern	849	1935
Ellingstedt	Schleswig	850	1936	List a. Sylt II	Süd-Tondern	849	1891
Enge	Süd-Tondern	849	1927	Lunden	Norderdithmarschen	850	1907*
Epenwöhrden	Süderdithmarschen	850	1926	Lütau	Herzogtum Lauenburg	868	1936
Erfde N	Schleswig	850†	1903	Marienleuchte a. Fehmarn N	Oldenburg	849	1936
Eutin NS	Eutin	849	1856	Medelby	Süd-Tondern	849	1895
Falshöft	Flensburg	849	1936	Mölln	Herzogtum Lauenburg	848	1891*
Finkhauskoog	Husum	849	1940	Mühlenbarbek	Steinburg	869	1935
Flensburg (Flugh.)	Flensburg	849	1935*	Nettelau	Plön	849	1936
Flensburg (Stadt) N	Flensburg	849†	1869	Neumünster NS	Neumünster	869†	1869*
Fresendelf	Husum	850	1928	Niebüll	Süd-Tondern	849	1936
Friedrichskoog	Süderdithmarschen	850	1890*	Niendorf N	Stormarn	848	1935
Friedrichsort	Kiel	849	1881	Nienkattbeck	Rendsburg	850	1935
Friedrichstadt N	Schleswig	850	1891*	Nordhackstedt	Flensburg	849	1935
Gettorf NS	Eckernförde	850	1891	Nordstrand	Husum	849	1891*
Glücksburg N	Flensburg	849	1897*	Nordstrandisch Moor	Husum	849	1940
Glückstadt NS	Steinburg	869	1897	Norgaardholz N	Flensburg	849	1924
Grambeck	Herzogtum Lauenburg	868	1937	Nortorf N	Rendsburg	850	1933
Großenbrode NS	Oldenburg	849	1915	Ockholm N	Husum	849	1911
Groß-Thurow	Herzogtum Lauenburg	868	1938	Oldenburg	Oldenburg	849	1935
Groß-Wittensee	Eckernförde	850	1917	Oldesloe	Stormarn	848	1891*
Grundhof	Flensburg	849	1936	Oldsum N	Süd-Tondern	849	1914
Gudow	Herzogtum Lauenburg	848	1936	Pellworm N	Husum	849	1936
Hakelmark	Eckernförde	849	1936	Pelzerhaken	Oldenburg	848	1934
Hademarschen	Rendsburg	850	1891	Petersdorf a. Fehmarn N	Oldenburg	849	1910
Hamdorf	Rendsburg	850	1911	Pinneberg	Pinneberg	869	1891
Hartenholm	Segeberg	869	1935	Plön	Plön	849	1893
Heide	Norderdithmarschen	850	1901*	Quickborn	Pinneberg	869	1938
Helgoland	Pinneberg	869	1932	Rantzau N	Pinneberg	869	1903
Helse N	Süderdithmarschen	850	1921	Ratzeburg	Herzogtum Lauenburg	848	1891*
Hennstedt	Norderdithmarschen	850	1937	Reinbek N	Stormarn	868	1902

Stationen	Kreis	Seite	Station seit	Stationen	Kreis	Seite	Station seit
Rendsburg . . . . N . .	Rendsburg	850	1895	Süderstapel	Schleswig	850	1936
Satrup	Schleswig	850	1936	Talkau	Herzogtum Lauenburg .	868	1936
Schleimünde	Schleswig	849	1881	Tating	Eiderstedt	849	1895
Schlesen	Plön	849	1936	Tellingstedt	Norderdithmarschen . .	850	1904
Schleswig-Land (Flugh.) .	Schleswig	850	1940	Tönning	Eiderstedt	849	1881
Schleswig (Kleine Breite) .	Schleswig	849	1939	Treia	Schleswig	850	1902*
Schleswig (Stadtfeld) N S .	Schleswig	849†	1877	Trittau	Stormarn	868	1891*
Schönberg (Holstein) N . .	Plön	849	1891	Ülsby	Schleswig	849	1908
Schwarzenbek	Herzogtum Lauenburg .	868	1897	Ulsnis	Schleswig	849	1911
Seedorf	Segeberg	849	1936	Ütersen (Stadt)	Pinneberg	869	1897*
Segeberg . . . . . N . .	Segeberg	848	1869	Ütersen (Flughafen) . . .	Pinneberg	869	1938
Seth . . . . . N . .	Segeberg	869	1917	Wanderup	Flensburg	850	1927*
Sieversdorf . . . . N . .	Plön	849	1925	Wedel	Pinneberg	869	1897
Stapelfeld	Stormarn	868	1936	Westerhever . . . . N . .	Eiderstedt	849†	1891
Steinhorst	Herzogtum Lauenburg .	848	1939	Westerland a. Sylt . N S R	Süd-Tondern	849†	1871
Stohl	Eckernförde	849	1911	Westre . . . . . N S .	Süd-Tondern	849	1930
Süderdeich	Norderdithmarschen . .	850	1932	Wilster	Steinburg	869	1936
Süderhöft	Husum	849	1896	Wyk a. Föhr . . . N . .	Süd-Tondern	849	1887

Hamburg

Cuxhaven . . . . N . .	Hamburg	869	1937	Hamburg-Kirchwärder . .	Hamburg	868	1937
Geesthacht	Hamburg	868	1936	Hamburg-Poppenbüttel S .	Hamburg	868	1912*
Hamburg-Altona	Hamburg	868	1897	Hamburg-Seemannshöft .	Hamburg	868	1938
Hamburg-FuhlsbüttelN .	Hamburg	868	1935	Hamburg-Wandsbek . . .	Hamburg	868	1899
Hamburg-Harburg	Hamburg	868	1891	Neuwerk	Hamburg	869	1935

Brandenburg

Ahrensfelde	Niederbarnim	865	1934	Dobbrikow	Jüterbog-Luckenwalde .	865	1936
Altdöbern	Calau	864	1940	Doberlug (Dobrilug) N S .	Luckau	.	1889
Altenhof	Angermünde	845	1893	Döbern	Sorau	864	1895
Altlandsberg	Niederbarnim	865	1897	Döllen	Ostprignitz	866	1936
Altlüdersdorf	Ruppin	863	1902*	Döringsbrück	Osthavelland	863	1893
Alt-Trebbin	Oberbarnim	845	1926	Drachhausen	Cottbus	864	1936
Alt-Wustrow	Königsberg i. N. . . .	845	1891*	Drebkau	Calau	864	1907
Altzauche	Lübben	864	1885	Driesen . . . . . N S .	Friedeberg i. N. . . .	844	1890
Angermünde . . . N S R	Angermünde	845,933†	1899	Ebereschenhof . . . N S .	Osthavelland	866	1924*
Arnswalde . . . . N S R	Arnswalde	846	1933	Eberswalde . . . . N . .	Eberswalde	845	1915
Bagemühl	Prenzlau	846	1925	Falkenberg . . . . N . .	Lebus	864	1906
Baudach	Crossen	842	1937	Falkenhagen	Lebus	845	1912
Baumgarten	Ruppin	866	1937	Falkensee	Osthavelland	865	1911
Beelitz	Zauch-Belzig	865	1893*	Fehrbellin	Osthavelland	866	1893
Beeskow	Beeskow-Storkow	864	1901	Finsterwalde . . . N . .	Luckau	853	1897
Bellinchen	Königsberg i. N. . . .	845	1894	Flemsdorf	Angermünde	845	1936
Berge	Westhavelland	866	1914	Forst . . . . . N . .	Forst	843	1897
Berlinchen . . . . N . .	Soldin	846	1888*	Frankfurt a. O. (Flugh.) . .	Frankfurt	843	1939
Berneuchen . . . . N S .	Landsberg	845	1896	Frankfurt a. O. (Stdtg.) NS	Frankfurt	843†	1934
Beutnitz	Crossen	842	1899	Frauendorf	Weststernberg	843	1911
Birkholz	Westprignitz	867	1936	Freienwalde (Wasserw.) . .	Oberbarnim	845	1925
Bischdorf	Calau	864	1926	Freienwalde (Deichamt) . .	Oberbarnim	845	1936
Blumenfelde	Friedeberg i. N. . . .	844	1913*	Freyenstein	Ostprignitz	866	1901
Bobersberg	Crossen	842	1890	Friedeberg i. N. . . . N S .	Friedeberg i. N. . . .	844	1890*
Bochow	Zauch-Belzig	865	1932	Friedersdorf	Sorau	843	1889*
Boitzenburg	Templin	863	1906*	Friedland . . . . . N . .	Lübben	864	1904
Brandenburg . . . N S .	Brandenburg	865	1887	Friedrichswalde . . N . .	Angermünde	845	1906*
Breddin	Ostprignitz	866	1933	Friesack	Westhavelland	866	1938
Bredereiche . . . . N . R	Templin	863†	1893	Fünfeichen	Guben	843	1936
Breitefenn	Angermünde	845	1921	Fürstenberg (Oder)	Guben	843	1897
Brück . . . . . N S .	Zauch-Belzig	865†	1890*	Fürstenwalde (Flugh.) N . .	Lebus	864†	1938
Buchholz	Lebus	864	1936	Fürstenwerder	Prenzlau	846	1890
Buckow	Lebus	845	1925	Fürstlich-Drehna	Luckau	864	1902
Buckow	Westhavelland	866	1936	Gerswalde	Templin	846	1938
Burg (Spreewald) . N . R	Cottbus	864, 934	1885	Giesenbrügge	Soldin	844	1921
Calau . . . . . N . .	Calau	864	1893*	Gollwitz	Zauch-Belzig	865	1930
Carmzow	Prenzlau	846	1936	Golzow . . . . . R	Lebus	845	1925
Charlottenhof	Landsberg	845	1896	Golzow	Zauch-Belzig	865	1899
Cottbus (Flugh.)	Cottbus	864	1939	Göritz	Prenzlau	846	1905
Cottbus (Pumpstat.) N S R	Cottbus	864†	1887	Görlsdorf	Königsberg i. N. . . .	845	1933
Cottbus (Kreisbauamt) . .	Cottbus	864	1930	Grabow . . . . . N . .	Ostprignitz	866	1936
Criewen	Angermünde	845	1938	Gramzow . . . . . N . .	Angermünde	845	1891
Crossen . . . . . N . .	Crossen	842	1893	Gransee	Ruppin	863	1937
Dahme . . . . . N . R	Jüterbog-Luckenwalde .	865	1859*	Greiffenberg	Angermünde	845	1887*
Damme . . . . . N . .	Westhavelland	866	1930	Großbeeren	Teltow	865	1908*
Dammendorf	Lübben	864	1921	Groß-Dölln	Templin	863	1887*
Damsdorf	Zauch-Belzig	865	1936	Groß-Krausnik	Luckau	853	1936
Dierberg	Ruppin	866	1936	Groß-Lubolz	Luckau	864	1929
Dietersdorf	Zauch-Belzig	865	1936	Groß-Muckrow	Lübben	864	1936

Stationsverzeichnis 1940

Stationen	Kreis	Seite	Station seit
Groß-Neuendorf	Lebus	845	1936
Groß-Ziethen	Angermünde	845	1938
Groß-Ziethen	Teltow	865	1936
Grüneberg	Arnswalde	844	1936
Grüneberg N	Königsberg i. N.	845	1901
Grünefeld	Osthavelland	866	1914
Guben N R	Guben	843†	1933
Gülitz N	Westprignitz	-	1925
Guschterholländer N	Friedeberg i. N.	844	1933
Güstebiese	Königsberg i. N.	845	1899
Hartmannsdorf N	Beeskow-Storkow	864	1931
Haselberg	Oberbarnim	845	1936
Havelberg N	Westprignitz	866	1889*
Herzberg	Ruppin	863	1926
Hitzdorf	Arnswalde	844	1913*
Hohenahlsdorf	Jüterbog-Luckenwalde	865	1903
Hohenkränig	Königsberg i. N.	845	1936
Hohenlandin	Angermünde	845	1936
Hohenlychen	Templin	863	1929
Hohenseefeld	Jüterbog-Luckenwalde	853	1936
Hohenwalde	Landsberg	845	1931
Holländerberg	Weststernberg	843	1903
Hoppenrade N	Ostprignitz	866	1898
Ihlow	Oberbarnim	845	1902
Jänickendorf	Lebus	864	1936
Jamlitz	Lübben	864	1911
Jessern	Lübben	864	1925
Jüterbog N	Jüterbog-Luckenwalde	865	1936
Kaakstedt	Templin	846	1928
Kampehl	Ruppin	866	1921
Kanig N S	Guben	843	1906
Karstädt N	Westprignitz	867	1908
Katerbow N	Ruppin	866	1935
Kehrigk	Beeskow-Storkow	865	1935
Kerzlin	Ruppin	866	1936
Ketzin	Osthavelland	865	1925
Kienitz N	Lebus	845	1902
Klauswalde	Weststernberg	843	1936
Klein-Liebitz N	Lübben	864	1932
Klein-Loitz	Spremberg	864	1937
Klein-Warnow	Westprignitz	867	1937
Klosterfelde N	Arnswalde	844†	1916
Knehden N	Templin	863	1936
Kohlow	Weststernberg	843	1937
Komptendorf	Cottbus	864	1902*
Königsberg i. N. N	Königsberg i. N.	845	1890*
Königshorst	Osthavelland	866	1936
Königswusterhausen N	Teltow	865	1936
Könkendorf	Ostprignitz	866	1909
Kremmen N	Osthavelland	863	1907
Kriescht N S	Oststernberg	844	1890
Kuschern	Guben	843	1938
Kuschkow	Lübben	864	1899*
Küstrin (Friedhof) N	Königsberg i. N.	843	1884
Kyritz N S	Ostprignitz	866†	1887
Lagow R	Oststernberg	843	1905*
Landsberg (Warthe) N R	Landsberg	844†	1874
Landsberger Holländer	Landsberg	844	1935
Langenpfuhl	Oststernberg	843	1900
Lanz	Westprignitz	867	1940
Lautawerk N R	Calau	852†	1925
Lebus	Lebus	843	1889
Leibchel	Lübben	864	1932
Lenzen N	Westprignitz	867	1890
Leuenberg N	Oberbarnim	864	1902
Libbenichen	Lebus	845	1936
Liebenwalde	Niederbarnim	863	1890
Ließen	Jüterbog-Luckenwalde	865	1928
Lindenberg N S	Beeskow-Storkow	864	1906
Lobetal N	Niederbarnim	845	1922
Löwenberg	Ruppin	863	1936
Louisa	Oststernberg	844	1936
Lübben N	Lübben	864	1934
Lübbenau	Calau	864	1897
Lubiath	Friedeberg i. N.	844	1936
Maiberg	Cottbus	864	1938
Marienwerder	Niederbarnim	845	1925
Märkisch-Buchholz N	Beeskow-Storkow	865†	1906
Markee	Osthavelland	866	1906
Marzahne	Westhavelland	866	1919
Messow	Crossen	842	1899
Meyenburg N	Ostprignitz	866	1890
Michaelisbruch N	Ruppin	866	1887
Milow	Westprignitz	867	1936
Morrn	Landsberg	843	1897*
Mückendorf NS	Jüterbog-Luckenwalde	865	1925
Müllrose N	Lebus	843	1893
Müncheberg N R	Lebus	845	1888
Neubrück	Beeskow-Storkow	864	1938
Neudamm	Königsberg i. N.	845	1937
Neufahrland	Osthavelland	865	1924
Neu-Glienicke N	Ruppin	866	1901
Neuhardenberg	Lebus	845	1937
Neuhof	Teltow	865	1940
Neuland	Ostprignitz	866	1937
Neulewin	Oberbarnim	845	1928
Neu-Ludwigsaue	Ruppin	866	1938
Neu-Mellentin	Soldin	846	1924
Neuruppin N	Ruppin	866	1897
Neu-Tornow	Königsberg i. N.	845	1925
Neuwedell	Arnswalde	844	1906
Neuzelle	Guben	843	1936
Nieder-Ullersdorf	Sorau	842	1899
Niemegk	Zauch-Belzig	865	1935
Oranienburg	Niederbarnim	863	1938
Oranienburg-Eden N	Niederbarnim	866†	1928
Päwesin	Westhavelland	865	1890*
Paulinenaue	Westhavelland	866	1936
Perleberg NS	Westprignitz	867†	1887
Pförten	Sorau	843	1908
Pillgram	Lebus	843	1936
Pinnow	Lübben	843	1936
Pitschkau	Sorau	843	1925
Pleiskehammer	Crossen	843	1936
Potsdam (Observ.) N R	Potsdam	865	1886*
Potsdam(Luisenhof)	Potsdam	865	1934
Potsdam (Krankenhaus)	Potsdam	865	1936
Preilack	Cottbus	864	1926
Prenzlau (Flugh.)	Prenzlau	846	1939
Prenzlau (Stadt) NS	Prenzlau	846†	1856
Prieros	Beeskow-Storkow	865	1893
Pritzwalk	Ostprignitz	866	1934
Prötzel	Oberbarnim	845	1925
Proschim-Haidemühl	Spremberg	852	1936
Rabenstein	Zauch-Belzig	865	1936
Rädel	Zauch-Belzig	865	1936
Rangsdorf	Teltow	865	1940
Rathenow N	Rathenow	866	1890
Redlin NS	Ostprignitz	867†	1916
Reitwein	Lebus	845	1936
Rectz	Arnswalde	846	1935
Rehfelde	Niederbarnim	864	1927*
Rheinsberg(Mark)	Ruppin	866	1899
Rhinow	Westhavelland	866	1899*
Rissen	Züllichau-Schwiebus	841	1936
Rohrbeck	Arnswalde	846	1936
Rosenwinkel	Ostprignitz	866	1911
Saarow, Bad (Flak)	Beeskow-Storkow	865	1938
Saarow, Bad (Ort)	Beeskow-Storkow	865	1935
Sallgast N	Luckau	853	1939
Salvin	Arnswalde	844	1921
Schäpe	Zauch-Belzig	865	1926
Schlanow	Friedeberg i. N.	844	1935
Schmarse	Züllichau-Schwiebus	840	1937
Schmerwitz N	Zauch-Belzig	866	1915
Schmiddelbrück	Soldin	844	1916
Schmölln	Prenzlau	845	1936
Schönefeld	Teltow	865	1938
Schöneiche N	Niederbarnim	864	1938
Schönermark	Prenzlau	846	1936
Schönfließ	Niederbarnim	863	1929
Schönhagen	Jüterbog-Luckenwalde	865	1938
Schönow NS	Niederbarnim	865	1933
Schönwalde	Osthavelland	866	1938
Schwiebus (Salkauerstr.) S	Züllichau-Schwiebus	840	1890
Sedlitz	Calau	852	1898*
Seelow	Lebus	845	1901
Seifersdorf	Sorau	842	1905
Selchow	Teltow	865	1924
Sembten	Guben	843	1893*
Skampe	Züllichau-Schwiebus	841	1935
Soldin N	Soldin	845	1934
Sommerfeld N	Crossen	843	1890*
Sonnenburg	Oststernberg	844	1936

Stationen	Kreis	Seite	Station seit
Sophienhof	Arnswalde	846	1936
Spremberg N	Spremberg	864	1890
Spring	Zauch-Belzig	866	1936
Staffelde	Soldin	845	1935
Steinbusch	Arnswalde	844	1932
Sternberg N	Oststernberg	843	1921
Stolzenhagen	Niederbarnim	863	1935
Storkow N	Beeskow-Storkow	865	1890
Strasburg R	Prenzlau	846	1936
Straupitz	Lübben	864	1899
Tacken	Westprignitz	866	1940
Tammendorf	Crossen	843	1936
Taschenberg	Prenzlau	846	1936
Taubendorf	Guben	843	1935
Teerlauch	Oststernberg	844	1929
Topper	Crossen	843	1936
Trebbin N	Teltow	865	1890
Trebnitz	Lebus	845	1925
Treuenbrietzen	Zauch-Belzig	865	1889
Triebel	Sorau	843	1890*
Trossin	Königsberg i. N.	845	1904
Velten N	Osthavelland	866	1890*
Vierraden	Angermünde	845	1901
Vietnitz	Königsberg i. N.	845	1935
Vietz	Landsberg	844	1890*
Warnitz	Königsberg i. N.	845	1902
Weißhaus	Luckau	853	1938
Weißig	Crossen	842	1935
Werneuchen (Flugh.)	Oberbarnim	865	1939
Werneuchen (Ort) N	Oberbarnim	865	1890*
Wilsnack	Westprignitz	866	1933
Wittenberge N	Wittenberge	866	1890
Wittstock (Grögerstr.) NS	Ostprignitz	866	1889
Witzke	Westhavelland	866	1936
Wolfsbruch N	Ostprignitz	863	1893
Wollup	Lebus	845	1925
Wölsickendorf N	Oberbarnim	864	1925
Woltersdorf	Jüterbog-Luckenwalde	865	1893
Woxfelde	Oststernberg	844	1936
Wriezen NS	Oberbarnim	845†	1890
Wustrau	Ruppin	866	1938
Zanztal	Landsberg	844	1936
Zehdenick (Stärkef.) NS	Templin	-	1932
Zicher	Königsberg i. N.	845	1936
Ziebingen NS	Weststernberg	843	1898
Zielenzig NS	Oststernberg	844	1892*
Zollbrücke	Königsberg i. N.	845	1928
Zossen	Teltow	865	1897
Zülichendorf	Jüterbog-Luckenwalde	865	1890*
Züllichau N	Züllichau-Schwiebus	841	1936
Zützen	Luckau	864	1920*

Stadt Berlin

Stationen	Kreis	Seite	Station seit
Berlin-Adlershof	Groß-Berlin	865	1938
Berlin-Dahlem NS	Groß-Berlin	865†	1908
Berlin-Friedrichshagen	Groß-Berlin	865	1936
Berlin-Gatow	Groß-Berlin	865	1939
Berlin-Karlshorst	Groß-Berlin	865	1928
Berlin-Köpenick	Groß-Berlin	865	1918
Berlin-Lichtenberg	Groß-Berlin	865	1910
Berlin-Lichterfelde-Ost	Groß-Berlin	865	1927
Berlin-Lichterfelde-Süd	Groß-Berlin	865	1930
Berlin-Mahlsdorf	Groß-Berlin	865	1910
Berlin-Neukölln	Groß-Berlin	865	1931
Berlin-Niederschönhausen	Groß-Berlin	865	1934
Berlin NO (Friedrichsh.) N	Groß-Berlin	865	1913*
Berlin-Pichelswerder	Groß-Berlin	865	1890
Berlin-Reinickendorf	Groß-Berlin	865	1933
Berlin-Rosenthal	Groß-Berlin	865	1927
Berlin-Schmargendorf	Groß-Berlin	865	1927*
Berlin-Spandau R	Groß-Berlin	863	1902*
Berlin-Staaken	Groß-Berlin	865	1936
Berlin-Tiergarten R	Groß-Berlin	865	1935
Berlin-Tempelhof	Groß-Berlin	865	1928
Berlin-Westend	Groß-Berlin	865	1892

Grenzmark Posen-Westpreußen

Stationen	Kreis	Seite	Station seit
Adelheidsthal	Schlochau	843	1895
Adlig-Landeck	Flatow	843	1936
Bergelau	Schlochau	833	1936
Blesen N	Schwerin a. W.	843†	1917
Bomst	Bomst	840	1904
Borkendorf	Deutsch-Krone	844	1930
Brotzen S	Deutsch-Krone	844	1928
Deutsch-Krone NS	Deutsch-Krone	844†	1882
Dobrin NS	Flatow	843†	1896
Dürrlettel N	Meseritz	843†	1890
Eisenhammer N	Schlochau	833	1936
Flatow N	Flatow	844	1893
Förstenau	Schlochau	833	1930
Fratzig	Netzekreis	844	1936
Glashütte	Netzekreis	844	1932
Grunau	Flatow	833	1908
Hammerstein S	Schlochau	843	1898
Heinrichswalde	Schlochau	843	1934
Henkendorf N	Deutsch-Krone	844	1932
Hohenfier	Flatow	843	1936
Jastrow NS	Deutsch-Krone	844	1893*
Kappe	Flatow	843	1936
Keilchensee N	Schwerin a. W.	-	1902
Keßburg	Deutsch-Krone	844	1908*
Klein-Drensen	Netzekreis	844	1935
Klein-Krebbel	Schwerin a. W.	843	1927
Klein-Nakel	Deutsch-Krone	844	1936
Kölpin	Flatow	843	1902
Krumpohl N	Deutsch-Krone	844	1890*
Marienbusch	Netzekreis	844	1939
Meseritz	Meseritz	843	1889
Neu-Bentschen	Meseritz	840	1936
Neuguth	Schlochau	833	1935
Neu-Lebehnke	Deutsch-Krone	844	1936
Neu-Röske N	Schlochau	833	1922
Paradies	Meseritz	843	1936
Plietnitz	Deutsch-Krone	844	1935
Politzig	Meseritz	843	1892
Proch	Flatow	844	1936
Rederitz R	Deutsch-Krone	844	1908*
Rohrwiese	Deutsch-Krone	844	1930*
Rokitten	Schwerin a. W.	843	1925
Rosenfelde	Deutsch-Krone	844	1934
Scharnikau N	Netzekreis	-	1929
Schlochau	Schlochau	843	1889
Schneidemühl N	Schneidemühl	844	1890
Schönlanke	Netzekreis	844	1890
Schönthal	Deutsch-Krone	844	1893
Schweinert	Schwerin a. W.	843	1936
Schwenten N	Bomst	840	1933*
Seedorf N	Flatow	844	1936
Seewitz	Schwerin a. W.	843	1902
Selchow	Netzekreis	844	1937
Tütz	Deutsch-Krone	844	1898
Unruhstadt	Bomst	840	1900
Wierzebaum NS	Schwerin a. W.	843	1890
Wildtränke	Schwerin a. W.	843	1928

Stationen	Kreis	Seite	Station seit	Stationen	Kreis	Seite	Station seit
Niederschlesien							
Adelsdorf	Goldberg	839	1930	Giesmannsdorf N S	Jauer	841	1925
Agnetendorf	Hirschberg	841	1887	Glatz N S	Glatz	837	1883*
Albendorf N S	Landeshut	850	1936	Glogau N	Glogau	840	1887
Alte Fähre	Freystadt	840	1887	Glogeiche N	Glogau	840	1937
Altmarkt	Rothenburg	864	1931	Gnadenfrei	Reichenbach	838	1895*
Alt-Röhrsdorf N S R	Jauer	839, 933	1887	Görlitz (Flugh.)	Görlitz	864	1939
Andreasbaude	Waldenburg	838	1936	Görlitz (Stadt) N S	Görlitz	842†	1848
Armadebrunn S	Sprottau	839	1935	Goldberg N	Goldberg	839	1887
Arnsdorf N S R	Hirschberg	841	1887	Goldentraum	Lauban	842	1936
Bärenstein	Löwenberg	842	1902	Gottesberg N S	Waldenburg	841	1899
Bärmersgrund N	Reichenbach	838	1895	Greiffenberg N S	Löwenberg	842	1887
Baierhaus N	Sprottau	841	1910	Gröditzberg	Goldberg	839	1931
Bargen	Militsch	840	1937	Groß-Ellguth N S	Oels	838	1920
Bartnig	Militsch	840	1935	Großhartmannsdorf	Bunzlau	841	1938
Beerberg	Lauban	842	1887	Groß-Heinzendorf	Lüben	841	1935
Bergenwald N	Freystadt	840	1936	Groß-Iser N S	Löwenberg	850	1887
Berna	Lauban	842	1904	Groß-Neudorf	Jauer	839	1936
Bernsdorf	Hoyerswerda	852	1895	Groß-Olbersdorf	Frankenstein	837	1936
Bernstadt	Oels	838	1887	Groß-Saul N S	Guhrau	840	1928
Beutengrund	Glatz	838	1935	Groß-Schönwald N	Groß-Wartenberg	838	1887
Beuthen (Oder)	Glogau	840	1895	Groß-Selten N	Sprottau	842	1902
Bielendorf N S	Habelschwerdt	837†	1900	Groß-Stöckigt	Löwenberg	842	1924
Blumendorf	Löwenberg	841	1928	Groß-Wartenberg N S	Groß-Wartenberg	840	1887
Boberröhrsdorf	Hirschberg	841	1904	Groß-Wiersewitz	Guhrau	840	1937
Böhmischdorf	Brieg	837	1936	Grünberg N S R	Grünberg	841†	1877
Bremberg	Jauer	839	1936	Grüneiche	Namslau	837	1937
Breslau (Augustaschule)	Breslau	838	1935	Grüssau	Landeshut	841	1926
Breslau (Botan. Garten)	Breslau	838	1935	Grunewald	Militsch	840	1935
Breslau-Gandau N S	Breslau	838	1936	Grunwald N S	Glatz	837	1888
Breslau-Hundsfeld	Breslau	838	1887	Gutschdorf	Schweidnitz	839	1902
Breslau-Ransern	Breslau	838	1940	Habelschwerdt N S	Habelschwerdt	836	1887*
Breslau-Rosenthal	Breslau	838	1934	Hähnichen	Rothenburg	864	1936
Breslau-Stabelwitz N	Breslau	839	1917	Hagendorf N S	Löwenberg	842	1930
Brieg (Flughafen)	Brieg	837	1939	Hain N S	Hirschberg	841	1887*
Brieg (Stadt) N S	Brieg	837	1887	Hainberg	Hirschberg	841	1931
Briesnitz N	Sprottau	842	1926	Halbau	Sprottau	842	1892
Buchelsdorf N	Grünberg	842	1924	Harpersdorf N S	Goldberg	839	1898
Buchendamm N S	Glogau	841†	1900	Haselbach	Landeshut	841	1938
Buchendorf	Militsch	840	1936	Haselquell	Glogau	840	1934
Bunzlau N S R	Bunzlau	841†	1908	Hasenbaude N S	Hirschberg	841	1932
Burghammer	Hoyerswerda	864	1938	Hausdorf	Glatz	837	1884
Charlottenbrunn S	Waldenburg	838	1887	Haynau	Goldberg	839	1887
Charlottenthal N S	Groß-Wartenberg	840†	1925	Heerwegen N	Glogau	841	1887
Dalkau N	Glogau	840	1937	Heide	Rothenburg	843	1925
Deutsch-Eck	Glogau	840	1938	Heidersdorf N	Reichenbach	838	1910*
Deutsch-Kessel	Grünberg	840	1936	Heinrichau	Waldenburg	838	1936
Dittersdorf	Jauer	839	1929	Hermsdorf, Städt. N S	Landeshut	841	1904
Dorfbach	Waldenburg	838	1935	Hermsdorf	Glogau	841	1887*
Dyhernfurth N	Wohlau	839	1887	Hernsdorf, Gräflich	Löwenberg	842	1902
Eckersdorf	Namslau	837	1910	Herwigsdorf	Freystadt	842	1888
Egelsdorf	Löwenberg	842	1937	Heufuderbaude	Löwenberg	842	1925
Eisemost	Lüben	840	1937	Hirschberg N S	Hirschberg	841†	1899
Ellguth	Namslau	838	1888	Hochkirch	Liegnitz	839	1936
Eulenburg	Glatz	837	1939	Hoffnungsthal S	Hirschberg	850	1899*
Falkenhain N	Goldberg	839	1887	Hohenau	Wohlau	840	1914
Festenberg	Groß-Wartenberg	840	1926	Hohenfriedeberg	Jauer	839	1897
Fliederthal	Grünberg	841	1933	Hohenwiese	Hirschberg	841	1900
Flinsberg, Bad N S R	Löwenberg	842, 933†	1883	Hoyerswerda	Hoyerswerda	852	1887
Floriansdorf	Schweidnitz	839	1928	Hünern	Guhrau	840	1910
Forstbauden N	Hirschberg	841	1887	Hünern	Trebnitz	838	1934
Frankenstein	Frankenstein	837	1887	Ingramsdorf N	Schweidnitz	839	1898
Fraustadt N S	Fraustadt	840	1883	Jägendorf N	Jauer	839	1935
Freiburg N S	Schweidnitz	839	1887	Jäschgüttel	Breslau	838	1932
Freudenburg	Waldenburg	838	1936	Jagdhausen	Militsch	840	1936
Friedland N S	Waldenburg	837	1887	Jagdschloß	Rothenburg	864	1899
Friedrichsberg	Glatz	850	1935	Jakobskirch	Glogau	841	1937
Friedrichswalde	Lüben	841	1937	Jakobsthal	Hirschberg	841	1889*
Frohnau	Brieg	837	1904	Jauer	Jauer	839	1887*
Fuchsmühl N	Lüben	839	1918	Johnsdorf N S	Löwenberg	841	1908
Fürstenau	Militsch	840	1937	Jungfernsee	Breslau	838	1938
Fürsteneich	Grünberg	840	1936	Kaiserswaldau N	Goldberg	839	1893
Fürsten-Ellguth	Oels	837	1936	Kaiserswalde	Habelschwerdt	850	1935
Gebelzig	Rothenburg	864	1932	Kaltenbriesnitz	Sprottau	840	1937
Gebhardsdorf	Lauban	842	1928	Kaltenbrunn	Schweidnitz	839	1895
Geibsdorf	Lauban	842	1906	Kamenz	Frankenstein	837	1887
Geierswalde	Hoyerswerda	852	1938	Kamöse	Neumarkt	839	1934
Gelbiach N	Görlitz	842	1899	Karlsmarkt	Brieg	837	1936
Giehren N	Löwenberg	842	1904	Karlsthal	Hirschberg	850	1896
Giersdorf	Hirschberg	841	1887	Kaschbach S R	Reichenbach	838	1889

Stationen	Kreis	Seite	Station seit
Kath.-Hammer	Trebnitz	840	1934
Kattern	Breslau	838	1936
Kesselsdorf	Löwenberg	841	1935
Ketschdorf NS	Jauer	839	1887
Keulendorf	Neumarkt	839	1936
Kiesewald	Hirschberg	841	1902*
Kittlitztreben	Bunzlau	841	1905
Klarenwald	Breslau	838	1936
Klein-Kauer	Glogau	840	1929
Klein-Kniegnitz	Reichenbach	839	1935
Klein-Kreidel	Wohlau	840	1935
Kleinöls	Ohlau	838	1936
Klitschdorf	Bunzlau	842	1935
Klitten	Rothenburg	864	1929
Klonitz N	Jauer	839	1903
Köben N	Wohlau	840†	1887
Königshain NS	Görlitz	864	1887
Königszelt S	Schweidnitz	839	1936
Kohlfurt N	Görlitz	842	1887
Kolzig	Grünberg	840	1928
Konradserbe N	Breslau	838	1902
Konradswaldau	Brieg	837	1887
Konradswaldau	Goldberg	839	1938
Kostenblut	Neumarkt	839	1937
Kottwitz	Trebnitz	839	1936
Kotzenau N	Lüben	841	1888
Kraschnitz R	Militsch	840	1895
Kreisau N	Militsch	840	1933
Kriegheide	Lüben	841	1937
Kroppen NS	Hoyerswerda	852	1898
Krummhübel NS	Hirschberg	841†	1886
Kudowa, Bad NS	Glatz	850†	1898*
Külpenau	Grünberg	840	1910
Kunzendorf	Glogau	841	1937
Kunzendorf u. d. W.	Löwenberg	842	1897
Kuttlau	Glogau	840	1936
Kynau	Waldenburg	838	1934
Lähn NS	Löwenberg	841	1887*
Landeck, Bad N R	Habelschwerdt	837	1863*
Landeshut NS	Landeshut	841	1887
Langenöls	Reichenbach	838	1935
Langseifersdorf	Reichenbach	838	1936
Langwaltersdorf	Waldenburg	837	1904
Lauban NS	Lauban	842	1887
Laubegast	Glogau	840	1936
Lauenbrunn	Frankenstein	838	1935
Lauterbach	Sprottau	841	1921
Leschwitz	Liegnitz	839	1936
Lesten	Guhrau	840	1935
Leubus	Wohlau	839	1890*
Leubusch	Brieg	837	1912*
Leuthen	Neumarkt	839	1936
Leutmannsdorf	Schweidnitz	838	1904
Lichtenberg NS	Görlitz	842	1927
Lichtenwaldau	Bunzlau	839	1916
Liebenthal	Löwenberg	842	1888
Liebenzig	Freystadt	840	1928
Liegnitz NS	Liegnitz	839†	1883
Lobendau	Goldberg	839	1886
Löwen	Brieg	837	1937
Löwenberg	Löwenberg	841	1887
Lohe	Breslau	838	1934
Lohsa	Hoyerswerda	864	1906
Lomnitz	Waldenburg	838	1935
Loos	Sprottau	842	1911
Ludwigsbaude	Löwenberg	842	1927
Ludwigsdorf S	Goldberg	841	1887
Lüben	Lüben	840	1939
Luzine	Trebnitz	838	1898
Maifritzdorf NS	Frankenstein	837	1893
Markt Bohrau	Strehlen	838	1887
Martinsberg	Habelschwerdt	836	1893
Martinsgrund	Breslau	839	1900
Mednitz	Sprottau	842	1937
Militsch	Militsch	840	1938
Mittel-Gerlachsheim	Lauban	842	1931
Mittelkonradswaldau N	Landeshut	841	1904
Mittelwalde N R	Habelschwerdt	836†	1887*
Modlau	Bunzlau	839	1917
Münsterberg NS	Frankenstein	838†	1888
Muskau NS	Rothenburg	843	1887
Naumburg a. Bober	Freystadt	842	1887
Naumburg a. d. Queiß N	Bunzlau	842	1891
Nechlau	Guhrau	840	1935
Nelkenberg	Rothenburg	864	1936
Neudorf	Breslau	839	1932
Neujäschwitz	Bunzlau	841	1933
Neumarkt	Neumarkt	839	1936
Neumittelwalde	Groß-Wartenberg	840	1921
Neu-Mohrau	Habelschwerdt	837	1936
Neurode NS	Glatz	837	1887
Neurode	Lüben	839	1886
Neu-Röhrsdorf NS	Landeshut	841	1933
Neu-Schmollen	Oels	838	1937
Neustädtel	Freystadt	840	1937
Neuvorwerk N	Sprottau	841	1937
Neuvorwerk	Ohlau	837	1930
Nicolstadt	Liegnitz	839	1936
Niederhannsdorf	Glatz	837	1938
Niederlangenau	Görlitz	842	1936
Nieder-Zauche	Sprottau	841	1938
Niesky N	Rothenburg	864	1887
Nimkau	Neumarkt	839	1934
Nittritz	Grünberg	840	1936
Ober-Dorfbach	Waldenburg	838	1936
Ober-Görisseiffen	Löwenberg	841	1904
Oberlangenbielau	Reichenbach	838	1892
Obernigk	Trebnitz	839	1887
Ober-Wüstegiersdorf	Waldenburg	838	1935
Oels	Oels	838	1940
Ohlau-Märzdorf	Ohlau	838	1940
Ohlau (Stadt)	Ohlau	838†	1887
Olbendorf N	Strehlen	838	1898
Olbersdorf	Reichenbach	838	1936
Ottendorf	Sprottau	841	1937
Pechern	Rothenburg	843	1938
Peickwitz	Hoyerswerda	852	1936
Peilau	Reichenbach	838	1938
Penzig	Görlitz	842	1895
Petersdorf	Hirschberg	841	1932
Petersdorf	Liegnitz	839	1918
Peterwitz	Frankenstein	837	1906
Petschkendorf	Lüben	840	1930
Pilgramshain NS	Schweidnitz	839	1911
Pläswitz	Neumarkt	839	1929
Pluskau	Guhrau	840	1930
Pohldorf NS	Habelschwerdt	836	1891
Porschwitz	Steinau	840	1934
Postel	Militsch	840	1938
Pramsen N	Brieg	837	1936
Prieborn	Strehlen	838	1887*
Rabishau	Löwenberg	842	1904
Raudten	Lüben	840	1901
Rauscha N	Görlitz	842	1895*
Reichenau	Glatz	837	1931
Reichenbach	Görlitz	864	1921
Reichenbach NS	Reichenbach	838	1887
Reichenforst NS	Glatz	837	1908
Reimsbach	Waldenburg	838	1935
Reimswaldau	Waldenburg	838	1935
Reinberg	Glogau	840	1887
Reinerz, Bad NSR	Glatz	837	1880
Reuthau	Sprottau	841	1927
Riegersdorf	Strehlen	838	1937
Rietschen NS	Rothenburg	864	1936
Röhrsdorf	Landeshut	841	1895
Rohne	Rothenburg	864	1931
Rohnstock	Jauer	839	1936
Rosenborn	Breslau	839	1940
Rothbach	Breslau	838	1900
Rothenburg N	Grünberg	841	1887*
Rothwaltersdorf	Glatz	837	1904
Rudelstadt	Jauer	841	1887
Rudolfswaldau	Jauer	838	1936
Ruhland	Hoyerswerda	852	1887*
Sänitz	Rothenburg	843	1900
Sagan	Sprottau	842	1887
Salzbrunn, Bad SR	Waldenburg	839†	1891*
Schalkau	Breslau	839	1936
Schlaupitz	Reichenbach	838	1935
Schlegel	Glatz	837	1887
Schlottau	Trebnitz	840	1930
Schmellwitz	Schweidnitz	838	1928
Schmiedeberg NS	Hirschberg	841	1936

Stationen	Kreis	Seite	Station seit
Schmograu . . . . N . .	Namslau	838	1884
Schmottseiffen.	Löwenberg.	841	1902
Schneegrubenbaude N . .	Hirschberg.	841	1902
Schneekoppe . . . N . R	Hirschberg.	841†	1880*
Schömberg	Landeshut.	841	1887*
Schönau . . . . . NS .	Goldberg	839	1936
Schönau	Habelschwerdt	837	1937
Schönau	Oels	838	1923
Schönberg . . . . NS .	Lauban	842	1887
Schönfeld	Habelschwerdt	836	1937
Schönheide	Frankenstein	837	1914
Schollendorf.	Groß-Wartenberg. . . .	838	1929
Scholzhofen	Militsch	840	1936
Schreiberhau . . . N . .	Hirschberg.	841†	1874
Schreibersdorf	Neumarkt	839	1939
Schweidnitz . . . . N . .	Schweidnitz	838	1887
Schwentnig	Schweidnitz	839	1935
Schwertburg	Lauban	842	1904*
Seebnitz	Lüben.	841	1937
Seichau.	Jauer	839	1901
Seidorf	Hirschberg.	841	1935
Seifersdorf . . . . NS .	Schweidnitz	838†	1935
Seitenberg	Habelschwerdt	837	1939
Siegersdorf	Bunzlau	842	1938
Silberberg. . . . . NS .	Frankenstein.	837	1887
Silingtal	Schweidnitz	839	1935
Simsdorf . . . . . N . .	Neumarkt	839	1913
Sollschwitz	Hoyerswerda.	852	1913*
Spreefurt . . . . . NS .	Hoyerswerda.	864	1900
Sprottau	Sprottau	841	1887*
Steinau. . . . . N . .	Wohlau	840	1887*
Steinbach. . . . . N . .	Habelschwerdt	836	1937
Steinkunzendorf	Reichenbach	838	1936
Steinseifersdorf	Reichenbach	838	1904
Stephanshain	Schweidnitz	839	1935
Stockteich	Rothenburg	864	1936
Stonsdorf	Hirschberg.	841	1904
Strehlen . . . . . NS .	Strehlen.	838	1887*
Streidelsdorf	Freystadt	840	1937
Striege	Strehlen.	838	1934
Striegelmühle	Breslau	839	1935
Stuhlseifen	Habelschwerdt	850	1936
Süßenbach	Löwenberg.	841	1936
Sulau.	Militsch	840	1887*
Tannwald.	Wohlau	839	1937
Tauchritz . . . . . S .	Görlitz	842	1894
Teichhof	Wohlau	840	1935
Thanndorf	Habelschwerdt	836	1936
Thiergarten	Wohlau	840	1936
Trachenberg. . . . N . .	Militsch	840	1932
Trebnitz . . . . . NS .	Trebnitz	840†	1887
Ullersdorf.	Landeshut.	841	1925
Ullersdorf. . . . . NS .	Glatz	837	1887
Ullersdorf.	Schweidnitz	839	1937
Verlorenwasser	Habelschwerdt	836	1911
Vierhöfe	Glatz	837	1915
Voigtsdorf	Habelschwerdt	836	1936
Waldhöh	Militsch	840	1936
Wansen.	Strehlen.	838	1908
Warmbrunn, Bad	Hirschberg.	841	1887*
Wartha. . . . . S .	Frankenstein.	837	1887
Weigelsdorf . . . . NS .	Reichenbach.	837	1886
Weißstein-Konradsthal N .	Waldenburg	839	1925
Welkersdorf	Löwenberg.	842	1904
Weniglessen	Grünberg	841	1931
Winzig . . . . . N . .	Wohlau	840	1889*
Wittgendorf.	Sprottau	839	1936
Wölfelsgrund . . . NS .	Habelschwerdt	836	1885*
Wohlau. . . . . NS .	Wohlau	840	1897
Wolfshau	Hirschberg.	841	1887*
Würgsdorf	Jauer	839	1904
Würschland	Glogau	840	1905
Wüstegiersdorf . . N . .	Waldenburg	838	1916
Wüstewaltersdorf	Waldenburg	838	1898
Zillerthal	Hirschberg.	841	1932
Zobel-Koiskau.	Liegnitz	839	1938
Zobtenberg . . . . NS .	Breslau	839	1935
Zobten (Stadt). . . N . .	Breslau	839†	1887
Zodel.	Görlitz	842	1934
Zollbrücken	Freystadt	840	1937
Zopkendorf	Neumarkt	839	1934
Zucklau.	Oels	838	1921

Oberschlesien

Alt-Siedel.	Groß-Strehlitz	836	1910
Alt-Wette.	Neiße	837	1890
Andreashütte . . . NS .	Groß-Strehlitz	836	1888
Arnoldsdorf . . . . . R	Neiße	836	1904
Baucke	Neiße	837	1930
Bauerwitz.	Leobschütz	835	1887*
Beuthen O.-S. . . . NS .	Beuthen.	836	1875
Bilchengrund	Tost-Gleiwitz	836	1936
Bischdorf	Kreuzburg.	843	1926
Bischofstal . . . . N . .	Groß-Strehlitz	836†	1887*
Breitenmarkt	Guttentag	843	1913
Dambrau	Falkenberg	837	1935
Deutsch-Rasselwitz. . . .	Neustadt	836	1936
Dramatal . . . . . N . .	Beuthen-Tarnowitz . . .	836	1927
Ehrenforst	Kosel	836	1925
Eichendorf	Oppeln	837	1893*
Eichenried	Falkenberg	836	1887
Friedersdorf.	Neustadt	836	1889*
Friedland . . . . . N . .	Falkenberg	837	1900
Friedrichsgrätz	Oppeln	836	1920
Gleiwitz . . . . . N . .	Tost-Gleiwitz	836†	1887*
Gnadenfeld . . . . NS .	Kosel	836	1887
Groschowitz. . . . N . .	Oppeln	836	1936
Groß-Stein	Groß-Strehlitz	836	1940
Groß-Strehlitz. . . N . .	Groß-Strehlitz	836	1887
Grottkau	Grottkau	837	1940
Guttentag. . . . . N . .	Guttentag	836	1902
Heinersdorf	Neiße	837	1904
Heinrichsfelde	Oppeln	837	1909
Hochfelde.	Oppeln	837	1936
Hohenkirch	Groß-Strehlitz	836	1937
Horneck . . . . . NS .	Gleiwitz	836	1887*
Hubertusruh	Leobschütz	835	1936
Karlsruhe. . . . . NS .	Oppeln	837†	1887
Katscher . . . . . N . .	Leobschütz	835	1887*
Kirchlinden . . . . NS .	Kreuzburg.	843	1936
Klausberg	Beuthen.	836	1940
Klein-Althammer	Kosel	836	1923
Klein-Rauden . . . NS .	Ratibor	836	1936
Klosterbrück . . . N . .	Oppeln	836	1936
Königshuld	Oppeln	836	1936
Kosel.	Kosel	836	1884
Kostau	Kreuzburg.	843	1936
Kranst	Oppeln	836	1936
Kranstädt.	Ratibor	835	1938
Krappitz . . . . . NS .	Oppeln	836	1889
Kruppamühle	Groß-Strehlitz	836	1936
Kreuzburg . . . . N . .	Kreuzburg.	837	1887
Kupferberg	Oppeln	836	1938
Kupp. . . . . N . .	Oppeln	837	1895
Lärchenhag	Tost-Gleiwitz	836	1926
Leobschütz . . . . . S .	Leobschütz	835†	1939
Mosern	Ratibor	836	1936
Neiße-Heiligkreuz . NS .	Neiße	837	1933
Neudorf	Leobschütz	835	1935
Neudorf	Oppeln	836	1940
Neustadt O.-S. . . . S .	Neustadt	836	1886*
Oberglogau . . . . N . .	Neustadt	836	1887
Oberwitz	Groß-Strehlitz	836	1934
Oderwalde	Kosel	836	1887
Omechau	Kreuzburg.	843	1935
Oppeln . . . . . R	Oppeln	836†	1877
Ottmachau . . . . N . .	Grottkau	837	1936
Patschkau . . . . NS .	Neiße	837	1887
Paulsdorf	Rosenberg	843	1931
Petersgrätz	Groß-Strehlitz	836	1930
Petersheide . . . . N . .	Grottkau	837	1923
Pilgersdorf	Leobschütz	836	1935
Peiskretscham	Tost-Gleiwitz	836	1887*
Proskau	Oppeln	836	1887
Radau	Rosenberg	836	1936
Raschau	Oppeln	836	1915

Stationen	Kreis	Seite	Station seit
Ratibor . . . . . NSR	Ratibor	836, 933†	1848
Reinersdorf	Kreuzburg	843	1935
Riemertsheide	Neiße	837	1936
Rosenberg . . . . NS .	Rosenberg	837†	1888
Ruderswald . . . . N . .	Ratibor	835	1939
Sausenberg . . . . N . .	Rosenberg	837	1887
Schadeberg	Falkenberg	837	1919
Schedlau	Falkenberg	837	1912*
Schönblick	Kosel	836	1935
Schönfeld	Kreuzburg	837	1887
Schönowitz . . . . N . .	Neustadt	836	1894
Schönwiese . . . . N . .	Leobschütz	835	1936
Schroll	Groß-Strehlitz	836	1936
Schwarzengrund	Grottkau	837	1901
Schwieben . . . . N . .	Tost-Gleiwitz	836	1908
Sedschütz	Neustadt	836	1938
Seifersdorf . . . . N . .	Falkenberg	837	1927
Seiffersdorf . . . . . S .	Grottkau	837	1936
Soppau	Leobschütz	835	1887
Steinsdorf	Neiße	837	1904
Steubendorf	Leobschütz	836	1906
Stubendorf	Groß-Strehlitz	836	1940
Süßenrode	Oppeln	837	1938
Thule . . . . . N . .	Rosenberg	837	1935
Tiefenburg	Oppeln	836	1938
Tost . . . . . S .	Tost-Gleiwitz	836	1908
Tunskirch . . . . . N . .	Ratibor	835	1936
Turkau . . . . . NS .	Leobschütz	835	1924
Waldbrücken	Kosel	836	1934
Waldfurt	Neustadt	837	1932
Waldhof	Rosenberg	836	1936
Wiesau . . . . . S .	Neiße	837	1921
Zellin	Neustadt	836	1916
Ziegenhals . . . . . S .	Neiße	837†	1887

Provinz Sachsen

Aderstedt	Oschersleben	862	1937
Agnesdorf	Sangerhausen	859	1902
Aken	Kalbe	855	1890*
Albrechts	Schleusingen	870	1936
Altbensdorf	Jerichow II	866	1920
Alt-Brandsleben	Wanzleben	862	1938
Altendambach	Schleusingen	870	1937
Altengottern	Langensalza	857	1938
Altranstädt	Merseburg	859	1921
Altsorgefeld . . . . N . .	Schweinitz	853	1932
Ammendorf	Saalkreis	861	1936
Angern	Wolmirstedt	863	1906
Annaburg	Torgau	853	1901
Annarode . . . . . S .	Mansfelder Gebirgskreis	861	1902
Arendsee . . . . . N . .	Osterburg	867	1890
Arneburg-Bürs	Stendal	867	1925
Artern	Sangerhausen	858	1890
Ascherode	Grafschaft Hohenstein .	858	1938
Aschersleben (Kinderheim) .	Aschersleben	861	1897*
Aspenstedt	Wernigerode	862	1898*
Atzendorf	Kalbe	862	1935
Auerstedt	Eckartsberga	857	1931
Augsdorf	Mansfelder Seekreis . . .	868	1938
Auleben	Sangerhausen	859	1936
Badeleben	Neuhaldensleben	862	1930
Badersleben	Oschersleben	862	1938
Bahrendorf	Wanzleben	862	1887
Barneberg	Neuhaldensleben	862	1936
Beetzendorf	Salzwedel	867	1890
Beichlingen	Eckartsberga	858	1894
Belleben	Mansfelder Seekreis . . .	861	1890
Belsdorf	Neuhaldensleben	875	1938
Benneckenstein . . NS .	Grafschaft Hohenstein .	861†	1901*
Benshausen	Schleusingen	870	1895*
Berlingerode	Worbis	877	1939
Bethau	Torgau	853	1938
Beuren	Worbis	876	1938
Bibra, Bad . . . . NS .	Eckartsberga	859	1890*
Bilzingsleben	Eckartsberga	858	1926
Birkholz	Stendal	863	1938
Bischofrode	Mansfelder Seekreis . . .	861	1914
Bismark	Stendal	867	1897*
Bitterfeld	Bitterfeld	855	1890
Blankenberg . . . . NS .	Ziegenrück	856, 933	1895*
Blankenheim	Sangerhausen	861	1935
Bleicherode	Grafschaft Hohenstein .	858	1934
Bodenschwende	Mansfelder Gebirgskreis	861	1936
Brachstedt	Saalkreis	861	1887
Bretsch	Osterburg	867	1938
Brocken . . . . . NS .	Wernigerode	861†	1847*
Bruckdorf	Saalkreis	861	1900
Brücken	Sangerhausen	859	1937
Buchholz	Stendal	867	1940
Buchhorst	Gardelegen	863	1938
Bülstringen	Neuhaldensleben	863	1938
Burg	Burg	866	1897
Burgsdorf	Mansfelder Seekreis . . .	861	1914*
Burgstall	Wolmirstedt	863	1929
Cammerforst	Langensalza	857	1901
Christes	Schleusingen	870	1936
Cobbel	Wolmirstedt	863	1938
Dahlen-Gräben	Jerichow I	866	1937
Dahlenwarsleben	Wolmirstedt	863	1938
Dähre	Salzwedel	867	1902
Dedeleben	Oschersleben	862	1930
Delitzsch	Delitzsch	855	1937
Derenburg	Wernigerode	862	1906
Deutsch-Prezier	Salzwedel	867	1938
Dietersdorf	Sangerhausen	859	1938
Dingelstädt (Eichsfeld) N .	Heiligenstadt	857, 933	1887
Dölau	Saalkreis	861	1915
Drehlitz	Bitterfeld	861	1937
Drognitz	Ziegenrück	856	1936
Druxberge	Wolmirstedt	863	1938
Dürrenberg	Merseburg	859	1887*
Eckartsberga	Eckartsberga	857	1897*
Eckmannsdorf	Wittenberg	865	1935
Effelder	Mühlhausen	871	1936
Eigenrieden . . . . NS .	Mühlhausen	857†	1906
Eilenburg . . . . . N . .	Delitzsch	855	1897
Eisleben . . . . . NS .	Eisleben	861†	1887
Elbeu	Wolmirstedt	863	1925
Elsterwerda . . . . N . .	Liebenwerda	852	1897
Erfurt . . . . . NS .	Erfurt	858†	1848
Erxleben	Neuhaldensleben	875	1935
Etzleben	Eckartsberga	858	1914*
Falkenberg	Torgau	855	1929
Flechtingen	Gardelegen	875	1893*
Frauenwald . . . . N . .	Schleusingen	870	1928
Friedrichrode	Mansfelder Gebirgskreis .	861	1938
Friedrichsbrunn	Quedlinburg	862	1932
Frienstedt	Weißensee	871	1888*
Gardelegen (Flugh.) . . .	Gardelegen	866	1940
Gardelegen (Stadt) . NS .	Gardelegen	866†	1869
Gefell . . . . . NS .	Ziegenrück	856	1890*
Gentha	Schweinitz	853	1937
Genthin . . . . . N . .	Jerichow II	866	1897*
Gerhardtsgereuth	Schleusingen	870	1936
Gitterkopf	Wernigerode	876	1935
Gladigau	Osterburg	867	1935
Glindenberg	Wolmirstedt	863	1923
Glücksburg . . . . N . .	Schweinitz	853	1913
Gollensdorf	Osterburg	867	1936
Gommern	Jerichow I	863	1894
Goseck	Querfurt	859†	1925
Gossa	Bitterfeld	855	1936
Goßwitz	Ziegenrück	856	1926
Grabow	Jerichow I	866	1937
Greifenhagen	Mansfelder Gebirgskreis .	861	1936
Gröningen . . . . N . .	Oschersleben	862†	1890
Großberndten . . . NS .	Grafschaft Hohenstein .	858	1906*
Großgrebe	Mühlhausen	857	1938
Großer Jägerkopf	Wernigerode	862	1935
Großosterhausen	Querfurt	859	1902
Groß-Quenstedt	Oschersleben	862	1930
Groß-Rodensleben	Wolmirstedt	862	1930
Groß-Schwechten . N . .	Stendal	867	1914
Großwechsungen	Grafschaft Hohenstein .	858	1906
Gruna	Delitzsch	855	1927
Grunau	Weißenfels	859	1917
Günstedt . . . . . N . .	Weißensee	858	1938
Güssefeld . . . . . N . .	Salzwedel	867	1917
Hakeborn	Wanzleben	862	1930
Halberstadt	Halberstadt	862	1890

Stationen	Kreis	Seite	Station seit	Stationen	Kreis	Seite	Station seit
Haldensleben . . . N . .	Neuhaldensleben	863	1938	Lossa	Eckartsberga	858	1938
Halle a. d. S. (Flugh.) . . .	Halle	861	1936	Lostau	Jerichow I	863	1922
Halle a. d. S. (Stadt) N S .	Halle	861†	1851	Lützen . . . . . N S .	Merseburg	859	1897
Halle-Trotha	Halle	861	1893	Lunstädt	Querfurt	859	1918
Hamersleben	Oschersleben	862	1900	Magdeburg-Ost . . N S .	Magdeburg	863†	1880
Harbke	Neuhaldensleben	862	1936	Marienborn	Neuhaldensleben	875	1936
Harsleben	Oschersleben	862	1906*	Markschmelz	Wittenberg	853	1938
Hasserode	Wernigerode	862	1904*	Martinfeld	Heiligenstadt	875	1913
Hausneindorf	Quedlinburg	862	1936	Mauken	Schweinitz	852	1893
Hayn b. Stolberg . N S R	Sangerhausen	861, 934	1898	Merseburg . . . . N . .	Merseburg	859	1938
Heldrungen . . . . N . .	Eckartsberga	858	1897	Mieste	Gardelegen	863	1928
Henningsleben	Langensalza	857	1928	Mittelsömmern	Langensalza	858	1937
Herzberg (Elster)	Schweinitz	853	1893*	Mochau	Wittenberg	853	1938
Herrmannsacker	Sangerhausen	859	1939	Mockrehna	Torgau	852	1930
Heuckewalde . . . . S .	Zeitz	860	1890*	Mose	Wolmirstedt	863	1920
Heyerode	Mühlhausen	871	1894	Möckern	Jerichow I	863	1938
Hohelinde . . . . N S .	Querfurt	859	1921	Möser	Jerichow I	866	1933
Hohenbucko	Schweinitz	853	1936	Morxdorf	Schweinitz	853	1937
Hohenlobbese	Jerichow I	866	1936	Mücheln-Zöbigker	Querfurt	859	1931
Hohengöhrener Damm . .	Jerichow II	866	1936	Mückenberg	Liebenwerda	852	1930
Hohenziatz	Jerichow I	866	1887	Mühlberg	Liebenwerda	852	1890
Hohne	Wernigerode	861	1907*	Mühlberg	Weißensee	858	1890
Holzdorf	Schweinitz	853	1937	Mühlhausen	Mühlhausen	857	1890
Holungen	Worbis	858	1936	Müllerdorf	Mansfelder Seekreis . . .	861	1932
Hornburg . . . . . N . .	Wernigerode	876	1890	Mülverstedt	Langensalza	857	1936
Hötensleben . . . . N . .	Neuhaldensleben	862	1930	Nahrstedt	Stendal	867	1936
Hüpstedt	Worbis	857	1895	Naumburg (Saale)	Naumburg	857	1887
Ilfeld . . . . . N . .	Grafschaft Hohenstein .	859	1936	Naundorf	Schweinitz	853	1938
Ilsenburg	Wernigerode	876	1915*	Nehlitz	Saalkreis	861	1928
Ilsesperre	Wernigerode	876	1937	Neuenklitsche	Jerichow II	866	1938
Jerchel	Gardelegen	863	1938	Neustadt	Worbis	858	1933
Jessen	Schweinitz	853	1937	Neutz	Saalkreis	861	1922
Johannashall	Mansfelder Seekreis . . .	861	1937	Niedergebra	Grafschaft Hohenstein .	858	1923
Jübar	Salzwedel	867	1936	Niederndodeleben	Wolmirstedt	863	1917
Jüdendorf	Querfurt	859	1937	Niederorschel	Worbis	858	1938
Kalbe . . . . . N . .	Kalbe	862	1890	Niederossig	Delitzsch	855	1937
Kallehne-Fleetmark . . .	Osterburg	867	1936	Nissma	Zeitz	860	1938
Karlsborn	Liebenwerda	853	1938	Nordhausen . . . . . S .	Nordhausen	859†	1927
Karow	Jerichow II	866	1938	Nordhäuser Talsperre N .	Grafschaft Hohenstein .	859	1916
Kelbra . . . . . N S .	Sangerhausen	859	1890*	Oberteutschenthal	Mansfelder Seekreis . . .	861	1914*
Kella	Heiligenstadt	871	1935	Oschersleben	Oschersleben	862	1897
Kemberg	Wittenberg	853	1937	Osterburg	Osterburg	867	1888
Kesselsohl	Wolmirstedt	863	1928	Osterfeld	Weißenfels	859	1901
Kirchheilingen	Langensalza	857	1936	Osterwieck	Wernigerode	876	1897*
Kirchheim	Weißensee	858	1936	Pansfelde	Mansfelder Seekreis . . .	861	1935
Klein-Germersleben . . .	Wanzleben	862	1930	Parey (Schleuse) . . N . .	Jerichow II	863	1893
Klein-Wanzleben	Wanzleben	862	1930	Pennigsdorf	Jerichow II	866	1926
Klettenberg	Grafschaft Hohenstein .	858	1901	Planena	Saalkreis	859	1893
Klostermannsfeld	Mansfelder Gebirgskreis.	861	1887	Planken	Neuhaldensleben	863	1928
Klötze . . . . . N . .	Gardelegen	867	1897	Plessa	Liebenwerda	852	1936
Kochstedt	Quedlinburg	862	1898*	Polbitz	Torgau	852	1930
Kölleda . . . . . N . .	Eckartsberga	858	1896	Pömmelte	Kalbe	862	1924
Kölsa	Delitzsch	855	1937	Poplitz	Saalkreis	861	1925
Königsaue	Quedlinburg	862	1926	Poserna	Weißenfels	859	1938
Königsborn	Jerichow I	863	1938	Pressel	Torgau	855	1938
Königsmark	Osterburg	867	1899	Preuß.-Börnecke	Quedlinburg	862	1939
Königsthal	Grafschaft Hohenstein .	858	1931	Profen	Zeitz	860	1937
Kösen, Bad (Am Park) . .	Weißenfels	857	1893	Prösa	Liebenwerda	853	1938
Kösen, Bad (Saalhäuser) N	Weißenfels	857	1931	Pustleben	Grafsch. Hohenstein . .	858	1938
Kosilenzien	Liebenwerda	853	1938	Quedlinburg (Stadt) N S .	Quedlinburg	862	1887
Krassig . . . . . N . .	Schweinitz	853	1933	Quedlinburg-Lethfeld . .	Quedlinburg	862	1939
Kropstädt	Wittenberg	853	1906	Querfurt	Querfurt	861	1890*
Krüssau . . . . . N S .	Jerichow II	866†	1909	Radis . . . . . N . .	Wittenberg	853	1906
Kuhfelde	Salzwedel	867	1938	Rätzlingen	Gardelegen	863	1938
Kühndorf	Schleusingen	870	1906	Rehungen	Grafschaft Hohenstein .	858	1936
Küllstedt	Mühlhausen	857	1938	Reinsdorf	Querfurt	859	1916
Kunrau	Salzwedel	863	1890*	Rimbach	Heiligenstadt	871	1914
Landsberg . . . . N . .	Stendal	863	1929	Ringleben	Weißensee	858	1936
Landsberg b. Halle . N . .	Delitzsch	861	1901	Ritterode	Mansfelder Gebirgskreis .	861	1938
Langensalza . . . . N S .	Langensalza	857	1897	Röderhof . . . . N . .	Oschersleben	862, 934	1919
Laucha	Querfurt	859	1937	Rohrsheim . . . . N . .	Wernigerode	862	1926
Lauchstädt	Merseburg	859	1890	Roitschjora	Delitzsch	855	1938
Lebien	Torgau	853	1938	Rothenburg . . . . N . .	Saalkreis	861	1893
Leitzkau	Jerichow I	863	1936	Saalhäuser	Weißenfels	857	1931
Lengefeld	Mühlhausen	857	1936	Sachsa, Bad . . . . N S .	Grafschaft Hohenstein .	858†	1894*
Liebengrün	Ziegenrück	856	1927	Salzwedel . . . . . N S .	Salzwedel	867	1886*
Liebenwerda, Bad	Liebenwerda	853	1890*	Sangerhausen . . . N . .	Sangerhausen	859	1935
Lindstedt	Gardelegen	867	1930	Schackensleben	Neuhaldensleben	863	1911
Loburg . . . . . N . .	Jerichow I	863	1933	Schafstädt . . . . N . .	Merseburg	859	1897
Lochau	Saalkreis	861	1892	Schartau	Jerichow I	866	1911
Löhsten	Torgau	853	1936	Schierke . . . . . N S .	Wernigerode	861	1887*
Lönnewitz	Liebenwerda	853	1938	Schildau	Torgau	852	1890*

Stationen	Kreis	Seite	Station seit	Stationen	Kreis	Seite	Station seit
Schkeuditz . . . . . R	Merseburg	861	1897	Übigau . . . . . N . .	Liebenwerda	853	1901
Schkölen	Weißenfels	859	1937	Uder . . . . . NS .	Heiligenstadt	876	1901
Schköna	Bitterfeld	855	1938	Urbach	Grafschaft Hohenstein .	859	1936
Schkopau	Merseburg	859	1900	Uthleben	Sangerhausen	858	1937
Schleusingen . . . NS .	Schleusingen	870	1890	Wanzleben	Wanzleben	862	1914
Schmatzfeld . . . . NS .	Wernigerode	876	1924	Wartenburg	Wittenberg	853	1913
Schmiedeberg, Bad N . .	Wittenberg	852	1894	Weferlingen . . . . N . .	Gardelegen	875	1898
Schmiedefeld a. R. . . S .	Schleusingen	870	1906	Wegeleben	Oschersleben	862	1896
Schneiderdamm	Wolmirstedt	863	1928	Wehnde . . . . . NSR	Worbis	877	1921
Schönebeck	Kalbe	862	1884	Weißenborn-Lüderode . .	Worbis	877	1938
Schönewalde	Schweinitz	853	1901	Weißenfels	Weißenfels	859	1897*
Schönewerda	Querfurt	859	1887	Weißewarte	Stendal	863	1935
Schollene	Jerichow II	866	1902	Welbsleben	Mansfelder Gebirgskreis.	861	1937
Schraplau	Mansfelder Seekreis. . .	861	1897*	Werbelin . . . . . N . .	Delitzsch	855	1890
Schwarzholz	Osterburg	867	1936	Werben	Osterburg	867	1936
Schweinitz	Jerichow I	863	1939	Wernigerode (Bhf.). NS .	Wernigerode	862†	1891
Seeben	Salzwedel	867	1938	Wernigerode (Kuntzsch. Gart.)	Wernigerode	862	1931
Seeburg	Mansfelder Seekreis. . .	861	1894	Westeregeln	Wanzleben	862	1887
Seehausen . . . . . N . .	Wanzleben	862,934	1887	Wetterzeube . . . . . R	Weißenfels	860	1914
Seehausen (Altmark) N . .	Osterburg	867	1887*	Wiehe	Eckartsberga	859	1890
Sichau	Gardelegen	863	1938	Wietfeld	Wernigerode	861	1936
Silkerode	Worbis	877	1890	Wilhelmsdorf	Ziegenrück	856	1937
Sohlen	Wanzleben	862	1928	Windeberg	Mühlhausen	857	1937
Sommersdorf	Neuhaldensleben	862	1931	Wingerode	Worbis	876	1937
Sophienhof	Grafsch. Hohenstein . .	859	1936	Winterfeld	Salzwedel	867	1936
Sotterhausen	Sangerhausen	859	1938	Wippach	Querfurt	859	1938
Spröda	Delitzsch	855	1936	Wippra . . . . . NS .	Mansfelder Gebirgskreis.	861	1890
Stangerode . . . . NS .	Mansfelder Gebirgskreis.	861	1911	Wittenberg	Wittenberg	853	1890
Stapelburg	Wernigerode	876	1887	Wörmlitz	Jerichow I	863	1906*
Stechau	Schweinitz	853	1913	Woffleben . . . . N . .	Grafschaft Hohenstein .	858	1933
Stendal	Stendal	867	1890*	Wolkramshausen	Grafschaft Hohenstein .	858	1901*
Stendal-Borstel	Stendal	867	1938	Wollin	Jerichow I	865	1935
Stolberg (Harz)	Sangerhausen	859	1890	Wolmirsleben . . . N . .	Wanzleben	862	1891
Straußfurt	Weißensee	858	1887*	Worbis . . . . . N . .	Worbis	858	1890
Suhl . . . . . NSR	Schleusingen	870†	1897	Zaasch	Delitzsch	855	1937
Sydow	Jerichow II	866	1914	Zahna . . . . . NS .	Wittenberg	853†	1890
Tangerhütte	Stendal	863	1936	Zeddenbach	Querfurt	859	1893
Tangermünde . . . NS .	Stendal	863	1890	Zeitz . . . . . N . .	Zeitz	860	1888
Teuchern . . . . . NS .	Weißenfels	859	1890	Zeuchfeld	Querfurt	859	1938
Thamsbrück	Langensalza	857	1929	Zichtau	Gardelegen	866	1888
Theerhütte	Gardelegen	866	1936	Ziegenrück . . . . NS .	Ziegenrück	856	1890*
Torgau . . . . . NS .	Torgau	852†	1848	Zienau	Gardelegen	866	1928
Tornau . . . . . NS .	Bitterfeld	855	1927	Ziesar . . . . . N . .	Jerichow I	866	1890
Trebra	Grafschaft Hohenstein .	858	1906	Zörbig	Bitterfeld	861	1897
Treffurt	Mühlhausen	871	1900*	Zollbrück	Schleusingen	870	1893
Uchtspringe	Gardelegen	867	1938	Zschornewitz	Bitterfeld	853	1938

Anhalt

Ballenstedt . . . . NS .	Ballenstedt	862	1899	Lindau	Zerbst	862	1887*
Bernburg . . . . . NS .	Bernburg	861†	1863*	Mehringen	Bernburg	861	1903
Biendorf	Köthen	861	1938	Nedlitz	Zerbst	862	1903
Buko	Zerbst	853	1936	Neundorf	Bernburg	862	1936
Cobbelsdorf	Zerbst	853	1928	Quellendorf	Dessau	861	1903
Dessau . . . . . N . .	Dessau	855†	1887	Radegast	Köthen	861	1903
Gernrode am Harz . . .	Ballenstedt	862	1895	Reinstedt . . . . . N . .	Ballenstedt	862	1933
Glauzig . . . . . NS .	Köthen	861	1889*	Sandersleben . . . N . .	Bernburg	861	1924
Griebo	Zerbst	853	1903	Serno . . . . . N . .	Zerbst	862	1925
Grimme	Zerbst	862	1903	Sollnitz	Dessau	855	1910
Gröbzig	Köthen	861	1887	Sternhaus	Ballenstedt	862	1910
Güntersberge	Ballenstedt	862	1899	Steutz	Zerbst	855	1903
Harzgerode . . . . NS .	Ballenstedt	862†	1887*	Thiessen	Zerbst	853	1918
Hecklingen	Bernburg	862	1938	Viktorshöhe	Ballenstedt	862	1903
Hohenerxleben	Bernburg	862	1887	Warmsdorf	Bernburg	861	1887
Jeßnitz . . . . . N . .	Dessau	855	1922	Wörlitz	Dessau	853	1890
Köthen	Köthen	861	1923	Wulfen	Köthen	862	1903
Leopoldshall	Bernburg	862	1898	Zerbst . . . . . NS .	Zerbst	862	1887*

Braunschweig

Allrode . . . . . NS .	Blankenburg	862	1887	Destedt	Braunschweig	876	1938
Blankenburg a. H. . N . .	Blankenburg	862	1934	Eggerode	Blankenburg	862	1901
Born	Helmstedt	863	1887	Fürstenau	Braunschweig	876	1905
Braunlage . . . . N . R	Blankenburg	861,934	1887*	Gittelde	Gandersheim	877	1932
Braunschweig (Flugh.) . .	Braunschweig	876	1939	Groß-Rode . . . . N . .	Wolfenbüttel	876	1887
Braunschweig (T.H.) NS .	Braunschweig	876†	1847*	Grüntal	Blankenburg	861	1901
Brunsleberfeld	Helmstedt	876	1902	Hainbruch	Gandersheim	877	1936
Calvörde . . . . . N . .	Helmstedt	863	1887	Harzburg, Bad . . NS .	Wolfenbüttel	876	1930
Cramme	Wolfenbüttel	876	1938	Hasselfelde	Blankenburg	861	1887
Danndorf . . . . . N . .	Helmstedt	875	1905	Hedeper	Wolfenbüttel	876	1930

Stationen	Kreis	Seite	Station seit	Stationen	Kreis	Seite	Station seit
Heinrichshagen	Holzminden	874	1938	Rübeland . . . . . NS .	Blankenburg	861	1887
Helmstedt . . . . NS .	Helmstedt	876†	1894	Sauingen	Wolfenbüttel	876	1936
Hessen	Wolfenbüttel	862	1887*	Scharfoldendorf . . . S .	Holzminden	874	1887
Hohegeiß	Blankenburg	858	1928	Schießhaus . . . . . S .	Holzminden	874†	1887
Hohenbüchen	Holzminden	877	1887*	Schöningen	Helmstedt	862	1937
Holzberg	Holzminden	874	1887*	Seesen . . . . . NS .	Gandersheim	878	1912
Holzminden . . . . N . .	Holzminden	874	1934	Stadtoldendorf . . N . .	Holzminden	874	1901
Jerxheim	Helmstedt	862	1937	Stiege	Blankenburg	861	1901
Kampen . . . . . N . .	Braunschweig	876	1887	Tanne	Blankenburg	861	1887*
Königskrug . . . . NS .	Blankenburg	861†	1919	Torfhaus i. Solling . N . .	Holzminden	873	1936
Königslutter	Helmstedt	876	1938	Totenrode	Blankenburg	862	1887
Lichtenberg . . . . N . .	Wolfenbüttel	876	1887	Watzum	Wolfenbüttel	862	1930
Lutter a. Barenberge N . .	Gandersheim	878	1905	Wieda	Blankenburg	858	1901
Marienthal	Helmstedt	876	1887	Wolfenbüttel	Wolfenbüttel	876	1907
Ottenstein . . . . N . .	Holzminden	874	1887	Wrescherode . . . N . .	Gandersheim	877	1887
Riddagshausen	Braunschweig	876	1887	Zum Giebel . . . . N . .	Helmstedt	863	1901
Rottmünde	Holzminden	874	1936	Zur Asse	Wolfenbüttel	876	1905

Hannover

Abbensen	Peine	876	1933	Dersum	Aschendorf-Hümmling .	881	1920
Achim	Verden	878	1891*	Diele	Leer	881	1937
Adenstedt . . . . NS .	Alfeld	878	1908*	Diepholz (Stadt) . N . .	Grafschaft Diepholz . .	879†	1896
Ahlden	Fallingbostel	878	1936	Diepholz (Flughafen) . . .	Grafschaft Diepholz . .	879	1938
Ahlen-Falkenberg	Land Hadeln	869	1915	Dörnten	Goslar	878	1926
Ahrendsberg	Zellerfeld	875	1907	Dörpel	Grafschaft Diepholz . .	879	1922
Alfeld	Alfeld	877	1891	Dorfmark	Fallingbostel	878	1936
Alfstedt	Bremervörde	869	1937	Dorstadt	Goslar	876	1937
Altburlage	Leer	881	1938	Duderstadt	Duderstadt	877	1891*
Altenau	Zellerfeld	875	1898*	Dykhausen	Wittmund	879	1901*
Altenbruch . . . . N . R	Land Hadeln	869†	1895	Eboldshausen	Osterode a. Harz	877	1936
Alvesen	Harburg	868	1938	Eddelstorf	Uelzen	868	1934
Amelinghausen	Lüneburg	868	1891*	Edemissen	Einbeck	877	1933
Artlenburg	Lüneburg	868	1890	Egge	Grafschaft Bentheim . .	882	1937
Aschendorf	Aschendorf-Hümmling .	881	1937	Ehra-Lessien	Gifhorn	875	1939
Aurich . . . . . N . .	Aurich	880	1936	Eichholz	Harburg	868	1938
Badbergen	Bersenbrück	881	1891	Eime	Alfeld	877	1902
Bakede	Springe	878	1936	Eimke	Uelzen	868	1936
Barrien	Grafschaft Hoya	878	1927	Einbeck	Einbeck	877	1891
Bassum . . . . . N . .	Grafschaft Hoya	878	1891	Eisdorf	Osterode a. Harz	877	1936
Basum-Sussum . . N . .	Bersenbrück	881	1938	Elsdorf . . . . . N . .	Bremervörde	869	1933
Bathorn	Grafschaft Bentheim . .	881	1939	Elze	Burgdorf	878	1911
Bederkesa	Wesermünde	869	1893	Emden-Prestel . . NS .	Emden	880†	1936
Bennigsen	Springe	878	1914	Emden-Nesserland	Emden	880	1936
Bentheim	Grafschaft Bentheim . .	881	1937	Emlichheim-Weusten . . .	Grafschaft Bentheim . .	882	1936
Berge . . . . . N . .	Bersenbrück	881	1922	Engelbostel	Hannover	878	1938
Bergen . . . . . N . .	Celle	878	1898	Erbprinzentanne	Zellerfeld	877	1933
Berkhof . . . . . N . .	Burgdorf	876	1931	Eschede	Celle	876	1902*
Bersenbrück . . . N . .	Bersenbrück	880	1893*	Escherode . . . . N . .	Münden	873	1937
Bevensen	Uelzen	868	1937	Esebeck	Göttingen	877	1937
Bispingen	Soltau	868	1926	Esens . . . . . N . .	Wittmund	879	1893
Bleckede	Lüneburg	868	1937	Essen, Bad . . . . N . .	Wittlage	879	1819
Blersum	Wittmund	879	1937	Essern . . . . . NS .	Nienburg	875	1901
Bockholte . . . . N . .	Aschendorf-Hümmling .	881	1922	Estebrügge . . . . N . .	Stade	869	1891
Bodenteich	Uelzen	868	1937	Etzenborn . . . . . S .	Göttingen	877	1894
Bolzum	Hildesheim	876	1938	Everode	Alfeld	877	1938
Börry	Hameln-Pyrmont	874	1936	Falkenberg	Osterholz	879	1925
Borgloh	Osnabrück	880	1927	Fallersleben	Gifhorn	875	1891
Borkum	Leer	880	1876	Fallingbostel	Fallingbostel	878	1938
Borstel	Nienburg	875	1933	Farge	Osterholz	879	1931
Brackenberg	Göttingen	876	1922	Feldsating . . . . N . .	Wesermünde	869	1926
Bramsche . . . . . N . .	Bersenbrück	880	1891*	Fredelsloh . . . . . NS .	Northeim	877	1891*
Brebber . . . . . N . .	Grafschaft Hoya	875	1919	Freiburg i. Hann. . N . .	Stade	869	1895
Breddenberg	Aschendorf-Hümmling .	881	1935	Freistatt . . . . . N . .	Grafschaft Diepholz . .	875	1905
Breitenhees	Uelzen	868	1938	Friedland a. L. . . N . .	Göttingen	876	1932
Bremervörde . . . NS .	Bremervörde	869	1887	Fuhrberg	Burgdorf	876	1938
Bückeberg	Grafschaft Schaumburg .	875	1912	Gartow	Dannenberg	867	1924
Bühren	Münden	873	1894	Gelliehausen	Göttingen	876	1936
Buntenbock	Zellerfeld	877	1890	Georgsdorf	Grafschaft Bentheim . .	881	1939
Burgdorf	Burgdorf	876	1935	Gieboldehausen . . N . .	Duderstadt	877	1898
Bursfelde . . . . . N . .	Münden	873	1891*	Gillersheim	Northeim	877	1934
Carolinensiel	Wittmund	879	1936	Gitter a. Berge	Goslar	878	1890
Celle (Stadt) . . . . NS .	Celle	876†	1887	Göttingen (Flugh.)	Göttingen	877	1939
Celle-Wietzenbruch . . .	Celle	876	1939	Göttingen (Sternw.) NS .	Göttingen	876†	1856
Clauen	Peine	878	1908	Goslar (Flughafen) . . S .	Goslar	875†	1931
Clausthal-Zellerfeld . NS .	Zellerfeld	877†	1854	Grasdorf	Hannover	878	1897*
Clausthal (Forsth. Dammgraben)	Zellerfeld	877	1911	Greetsiel . . . . . N . .	Norden	880	1933
Dahlenburg . . . . N . .	Lüneburg	868	1891	Groß-Bülten . . . . N . .	Peine	876	1902
Dammhaus	Zellerfeld	875	1907*	Großenberg	Hameln-Pyrmont	874	1936
Dassel	Einbeck	877	1894	Groß-Ippener	Grafschaft Hoya	878	1934
Dehmke	Hameln-Pyrmont	874	1938	Großmoor	Celle	876	1926
Delliehausen	Northeim	873	1936	Groß-Ösingen . . . N . .	Gifhorn	876	1924*

Stationen	Kreis	Seite	Station seit
Groß Rhüden	Marienburg i. H.	878	1937
Großwitzeetze	Dannenberg	867	1936
Grund, Bad . . . NS	Zellerfeld	877	1932
Hackenstedt	Marienburg i. H.	878	1936
Hagen . . . . . N	Wesermünde	879	1901
Hahnenklee . . . . N	Zellerfeld	878	1922
Hämelschenburg	Hameln-Pyrmont	874	1936
Hameln . . . . . NS	Hameln	874†	1891
Handeloh	Harburg	868	1939
Handrup	Lingen	881	1925
Hannover (Königswörth. Str.)	Hannover	878	1896
Hannover (Mathiasstr.)	Hannover	878	1930
Hannover-Vahrenwald	Hannover	878	1936
Hannover-Herrenh. . NS	Hannover	878†	1854
Hannover-Linden	Hannover	878	1936
Hannover-Ricklingen I	Hannover	878	1896
Hannover-Ricklingen II	Hannover	878	1930
Hannoversch-MündenN	Münden	871	1897*
Hanskühnenburg	Zellerfeld	877	1932
Harsefeld	Stade	869	1891
Haselünne . . . . N	Meppen	881	1891
Haßbergen	Nienburg	875	1936
Haus Escherde	Alfeld	877	1937
Hatshausen	Aurich	881	1936
Hebelermeer . . . . N	Meppen	881	1936
Hedemünden	Münden	871	1937
Hedern . . . . . N	Fallingbostel	878	1934
Helmste	Stade	869	1937
Hemslingen	Rotenburg i. H.	879	1936
Hemsloh	Grafschaft Diepholz	879	1937
Hepstedt . . . . . N	Bremervörde	879	1891
Herzberg a. Harz . . . R	Osterode a. Harz	877, 935	1887
Hesepertwist	Meppen	881	1938
Hessisch-Oldendorf	Grafschaft Schaumburg	874	1895*
Hettensen	Northeim	873	1901
Hildesheim (Stadt) . NS	Hildesheim	878†	1904
Hildesheim-Steuerwald	Hildesheim	878	1939
Hillerse	Northeim	877	1913
Himmelpforten	Stade	869	1938
Hintzendorf	Verden	878	1936
Hitzacker	Dannenberg	867	1890
Hohenfier . . . . . N	Uelzen	868	1921
Hohne	Celle	876	1908
Holt a. Haar	Grafschaft Bentheim	881	1937
Holtland	Leer	881	1937
Holtrop	Aurich	881	1937
Hornbostel	Celle	876	1914
Hoya	Grafschaft Hoya	875	1893
Hustedt	Celle	876	1933
Iburg . . . . . N	Osnabrück	880	1891
Idensermoor	Grafschaft Schaumburg	878	1933
Isenhagen-Hankensbüttel	Gifhorn	875	1937
Jenhorst	Nienburg	875	1937
Jesteburg	Harburg	868	1891
Jork	Stade	869	1931
Juist	Norden	880	1896
Kapellenhagen	Alfeld	877	1937
Karlshöfen	Bremervörde	869	1921
Kirchdorf	Grafschaft Diepholz	875	1918
Klein-Berßen	Meppen	881	1937
Kleinendorf	Nienburg	875	1937
Klein-Mimmelage	Bersenbrück	881	1938
Klein-Süntel	Springe	874	1937
Köhlen	Wesermünde	869†	1891
Königshof	Zellerfeld	877	1932
Königsmoor . . . . NS	Harburg	878	1916
Koppenbrügge	Hameln-Pyrmont	877	1906
Laar . . . . . N	Grafschaft Bentheim	881	1895
Lachendorf	Celle	876	1936
Lakenhaus	Northeim	877	1936
Lamspringe	Alfeld	878	1897*
Lamstedt . . . . . N	Land Hadeln	869	1906
Landschaftspolder . N	Leer	881	1896
Landwehrhagen	Münden	873	1906
Langenhagen	Duderstadt	877	1909
Langeoog	Wittmund	879	1896*
Lathen . . . . . N	Aschendorf-Hümmling	881	1891
Lauterberg, Bad . . NS	Osterode a. Harz	877	1896*
Lechtrup-Merzen	Bersenbrück	880	1936
Leer . . . . . N	Leer	881	1891
Lehe	Wesermünde	869	1912*
Lehrte . . . . . N	Burgdorf	876	1919
Lembruch	Grafschaft Diepholz	879	1938
Lemförde . . . . . N	Grafschaft Diepholz	879	1929
Lemmie	Hannover	878	1938
Lerbach	Zellerfeld	877	1890
Leschede	Lingen	880	1938
Levershausen	Northeim	877	1937
Liebenau	Nienburg	875	1936
Lingen . . . . . N	Lingen	880	1911*
Lohnde	Hannover	878	1933
Lohne	Burgdorf	876	1907
Lopesettel	Uelzen	876	1937
Loxstedt	Wesermünde	879	1904*
Lüchow . . . . . N	Dannenberg	867	1907*
Lüderholz	Zellerfeld	877	1932
Lüneburg-Bilm	Lüneburg	868	1939
Lüneburg (Stadt) . NS	Lüneburg	868†	1929
Magdbett	Zellerfeld	875	1934
Mandelsloh	Neustadt a. Rbge.	878	1899*
Marienhagen	Alfeld	877	1938
Marienstein	Northeim	877	1932
Mariental (Sösetalsperre)	Osterode a. Harz	877	1932
Maschen	Harburg	868	1936
Mehrum	Peine	876	1937
Meinersen	Gifhorn	876	1937
Melbeck	Lüneburg	868	1937
Melle . . . . . N	Melle	875	1891
Meppen (Ort) . . . . S	Meppen	881	1893
Meppen (Schießplatz)	Meppen	881	1939
Meyenburg	Osterholz	879	1936
Moisburg	Harburg	869	1891*
Mulsum	Stade	869	1914*
Munster-Lager . . . N	Soltau	876	1933
Natenstedt . . . . N	Grafschaft Hoya	879	1935
Natrup-Hagen	Osnabrück	880	1936
Neetze	Lüneburg	868	1936
Negenmerten . . . N	Wittmund	879	1937
Nenndorf	Harburg	868	1937
Neßmersiel	Norden	879	1938
Neudorfer Moor	Leer	881	1909
Neuenkirchen	Melle	875	1937
Neuhaus a. d. Elbe	Lüneburg	868	1911
Neuhaus a. d. Oste	Land Hadeln	869	1895
Neustadt a. Rbge.	Neustadt a. Rbge.	878	1902*
Neusustrum	Aschendorf-Hümmling	881	1934
Neuvrees	Aschendorf-Hümmling	881	1938
Nienburg . . . . . NS	Nienburg	875†	1897
Nienover	Northeim	873	1896
Nienstedt . . . . . N	Springe	878	1891
Nindorf	Stade	869	1920
Nonnenholz	Münden	871	1937
Norddeich	Norden	880	1936
Norden . . . . . S	Norden	879	1891*
Norderney . . . . . N	Norden	879†	1936
Nordholz (Flugh.)	Wesermünde	869	1940
Nordholz (Stadt)	Wesermünde	869	1901
Nordhorn . . . . . N	Grafschaft Bentheim	881	1916
Obernfeld	Duderstadt	877	1938
Ochtmannien	Grafschaft Hoya	878	1938
Oderbrück	Zellerfeld	877	1932
Oderhaus . . . . . NS	Zellerfeld	877	1901
Odertalsperre . . . N	Zellerfeld	877	1932
Offensen	Northeim	873	1936
Osnabrück (Beethovenstr.)	Osnabrück	880	1939
Osnabrück-Düstrup . NS	Osnabrück	880†	1871*
Osnabrück-Haste	Osnabrück	880	1934
Ossenfeld . . . . . S	Münden	873	1936
Ostenholzer Moor	Fallingbostel	878	1917
Osterhagen	Osterode	858	1932
Osterholz . . . . . N	Osterholz	879	1921
Osterode a. H. (Bleichstelle)	Osterode a. Harz	877†	1890
Osterode a. H. (Dreilinden) N	Osterode a. Harz	877	1936
Otterndorf	Land Hadeln	869	1937
Otterstedt	Verden	879	1891*
Papenburg	Aschendorf-Hümmling	881	1896
Peine	Peine	876	1938
Plaggenburg	Aurich	880	1910
Pöhlde	Osterode a. Harz	877	1937
Poitzen	Celle	876	1936
Polle	Hameln-Pyrmont	874	1937
Polsterberg	Zellerfeld	875	1931
Pommoisel	Lüneburg	868	1937
Potshausen . . . . . S	Leer	881†	1913

Stationen	Kreis	Seite	Station seit
Quakenbrück	Bersenbrück	881	1938
Queloh	Celle	876	1938
Radbruch	Harburg	868	1930
Raden	Grafschaft Schaumburg	878	1938
Radenbeck	Gifhorn	863	1937
Radolfshausen	Göttingen	877	1894
Rehberg (Forsthaus)	Zellerfeld	877	1932
Rehberger Grabenhaus R	Zellerfeld	877, 935	1932
Rehburg (Stadt) N	Nienburg	875	1932
Reher N	Hameln-Pyrmont	874	1891
Reinhausen	Göttingen	876	1937
Reith	Stade	869	1938
Resse	Burgdorf	878	1931
Rethen	Gifhorn	876	1914
Rhederfeld	Aschendorf-Hümmling	881	1934
Rhene	Marienburg i. H.	878	1913*
Rhode	Gifhorn	876	1915
Ribbesbüttel	Gifhorn	875	1938
Riefensbeek N S (Kammschlacken)	Zellerfeld	877	1932
Rinteln N	Grafschaft Schaumburg	874	1891
Rodenberg	Grafschaft Schaumburg	878	1891
Roringen	Göttingen	877	1913
Rose	Zellerfeld	875	1907
Rotenburg i. Hann. N	Rotenburg i. Hann.	879	1891
Rothenfelde, Bad	Osnabrück	880	1936
Sahrendorf-Schätzend N	Harburg	868	1926
Salzdetfurth	Marienburg i. H.	878	1902
Salzhausen	Harburg	868	1908
Salzhemmendorf N	Hameln-Pyrmont	877	1906
Sandstedt N	Wesermünde	879	1896
Sankt Andreasberg	Zellerfeld	877	1891
Sarstedt	Hildesheim	878	1903
Sauensiek N	Stade	869†	1894
Scharzfeld	Osterode a. Harz	877	1932
Scheerhorn N	Grafschaft Bentheim	881	1930
Scheeßel	Rotenburg i. H.	879	1936
Schladen	Goslar	876	1896*
Schledehausen	Osnabrück	880	1899
Schluft N S R	Zellerfeld	877, 935	1907
Schnega N	Dannenberg	867†	1893
Schneverdingen N	Soltau	879	1913
Schönewörde	Gifhorn	875	1891
Schüttorf N	Grafschaft Bentheim	881†	1901*
Schulenberg	Zellerfeld	875	1907
Schwarme	Grafschaft Hoya	878	1933
Schwarmstedt	Fallingbostel	878	1908
Schwiegershausen	Osterode a. Harz	877	1931
Selsingen N	Bremervörde	869	1914
Settrup N	Bersenbrück	880	1892*
Sibbesse N	Alfeld	877	1901
Sieber (Oberförst.) N	Zellerfeld	877	1901
Sieber (Paradies)	Zellerfeld	877	1932
Sögel N	Aschendorf-Hümmling	881	1897*
Soltau N S	Soltau	878	1925
Sonnenberg	Zellerfeld	877	1877*
Spiekeroog	Wittmund	879	1896
Spiekershausen	Münden	873	1937
Sprakenschl	Gifhorn	876	1898
Springe N	Springe	877	1891
Stade (Stadt) N	Stade	869	1898
Stade-Agathenburg	Stade	869	1939
Stader-Sand	Stade	869	1936
Stadt	Grafschaft Diepholz	875	1921
Stedden	Celle	876	1920
Steddorf	Bremervörde	869	1918
Steimbke	Nienburg	878	1936
Steinau N	Land Hadeln	869	1895*
Steinberg	Münden	873	1937
Stelle	Harburg	868	1937
Stemmen	Hannover	878	1914*
Stöckte N	Harburg	868	1891
Stocksdorf	Grafschaft Diepholz	875	1937
Strackholt N	Aurich	881	1891*
Stubben	Wesermünde	879	1938
Sudwalde	Grafschaft Diepholz	878	1936
Süderwalsede N	Rotenburg i. H.	879	1936
Sülfeld	Gifhorn	875	1929
Surwold N	Aschendorf-Hümmling	881	1929
Tangendorf	Harburg	868	1937
Teyendorf	Uelzen	868	1938
Theene N	Aurich	880	1932
Tiste	Bremervörde	869	1936
Torfhaus	Zellerfeld	875, 934	1901
Tostedt	Harburg	869	1891
Trebel	Dannenberg	867	1936
Triangel N	Gifhorn	875	1921
Trögen	Northeim	877	1936
Uchte	Nienburg	875	1894
Ülsen	Grafschaft Bentheim	881	1891*
Uelzen (Sandweg) S	Uelzen	868	1887
Uelzen (Gartenstr.) N	Uelzen	868	1913
Ütze N	Burgdorf	876	1894
Unterlüß N	Celle	876†	1893*
Upschört N	Wittmund	879	1893
Uslar N S	Northeim	873	1891*
Velgen N	Uelzen	868	1911*
Venhaus	Lingen	880	1925
Venne N	Wittlage	879	1914*
Verden N	Verden	878	1894
Vienenburg	Goslar	876	1937
Visselhövede N	Rotenburg i. H.	879†	1891
Volkmarst N	Bremervörde	879	1923
Wagenfeld	Grafschaft Diepholz	879	1891*
Wallhöfen	Osterholz	879	1932
Walmsburg	Lüneburg	868	1937
Walsrode N	Fallingbostel	878	1891
Wanhöden	Wesermünde	869	1938
Warstade	Land Hadeln	869	1902
Wathlingen	Celle	876	1938
Wedesbüttel	Gifhorn	875	1925
Weener	Leer	881	1896
Wellersen	Einbeck	877	1937
Wendhausen	Lüneburg	868	1938
Wennenkamp	Grafschaft Schaumburg	874	1937
Wesendorf	Gifhorn	876	1939
Wesermünde (Flugh.)	Wesermünde	869	1940
Wesermünde (Stadt)	Wesermünde	869	1936
Wetteborn	Alfeld	877	1936
Widdelswehr	Norden	881	1911
Wiedensahl	Nienburg	875	1937
Wielen	Grafschaft Bentheim	882	1940
Wiesmoor	Wittmund	879	1924
Wietmarschen	Grafschaft Bentheim	881	1936
Wildemann	Zellerfeld	878	1898*
Willershausen	Osterode a. Harz	877	1925
Winnefeld S	Northeim	874†	1894
Wipshausen	Peine	876	1937
Wittfeitzen	Dannenberg	867	1910*
Wittingen N S	Gifhorn	875	1891
Wöhle	Marienburg i. H.	878	1936
Woltringhausen	Nienburg	875	1932
Wrestedt	Uelzen	868	1911*
Wülfingen	Springe	877	1891
Wunstorf	Neustadt a. Rbge.	878	1891
Zeven N	Bremervörde	869	1936
Zienitz	Dannenberg	868	1936

Oldenburg

Stationen	Kreis	Seite	Station seit
Abentheuerhütte N	Birkenfeld	894	1932
Ahrensbök N	Lübeck	848	1903
Baumholder N	Birkenfeld	894	1897
Birkenfeld N S	Birkenfeld	894†	1861
Brake	Wesermarsch	879	1936
Bürstel	Oldenburg	878	1938
Cloppenburg N	Cloppenburg	881	1903
Damme	Vechta	879	1903*
Delmenhorst-Adelheide	Delmenhorst	878	1903
Delmenhorst (Stadt)	Delmenhorst	878	1938
Dinklage	Vechta	881	1904
Edewecht N	Ammerland	881	1922
Ellenstedt N	Vechta	879	1937
Elsfleth N	Wesermarsch	879	1857*
Friesoythe N	Cloppenburg	881	1912
Godensholt	Oldenburg	881	1938
Grönheim	Oldenburg	881	1938
Grumbach N	Birkenfeld	895	1931
Haffkrug	Lübeck	848	1903
Herrstein	Birkenfeld	894	1903

Stationen	Kreis	Seite	Station seit	Stationen	Kreis	Seite	Station seit
Holzhausen	Oldenburg	879	1939	Oldenburg (Stadt) N S	Oldenburg	879†	1856
Hude	Delmenhorst	879	1922	Oldenburg-Metzendorf	Oldenburg	879	1939
Hundsmühlen	Oldenburg	879	1937	Ovelgönne	Wesermarsch	879	1903
Jade	Wesermarsch	879	1936	Ramsloh	Cloppenburg	881	1885
Jever S	Friesland	879	1856	Rastede N	Oldenburg	879	1922
Kartzfehn	Cloppenburg	881	1925	Ruhwarden N	Wesermarsch	879	1927
Katjenbüttel	Wesermarsch	879	1927	Sage	Oldenburg	879	1936
Kirchhatten N	Oldenburg	879	1912	Seefeld N	Wesermarsch	879	1922
Kladdingen	Delmenhorst	878	1931	Timmendorfer Strand	Lübeck	848	1936
Löningen N S	Cloppenburg	881†	1856	Varel N	Friesland	879	1903
Minsen N	Friesland	879	1903	Vechta (Flugh.)	Vechta	935	1940
Moorriem-Paradies	Wesermarsch	879	1935	Vechta N	Vechta	881	1903*
Mühlen	Vechta	881	1938	Vestrup	Vechta	881	1937
Neuenburg	Friesland	879	1922	Waddens	Wesermarsch	879	1937
Neukirchen	Lübeck	849	1903	Wangerooge N	Friesland	879†	1885
Niederalben	Birkenfeld	895	1938	Wehnen N	Oldenburg	879	1925
Nikolausdorf	Cloppenburg	881	1907	Westerstede N	Ammerland	881	1903
Nohfelden N	Birkenfeld	894	1903	Wilhelmshaven N	Wilhelmshaven	879†	1876
Oberhausen	Oldenburg	879	1932	Zwischenahn	Oldenburg	881	1938
Oberstein S	Birkenfeld	894	1903				

Bremen

Bremen (Bürgerpark) R	Bremen	878	1895	Bremerhaven N	Bremen	869	1913
Bremen (Flugplatz) N S	Bremen	878†	1934	Bremen-Lankenau	Bremen	878	1914
Bremen (Freihafen)	Bremen	878	1895	Strom	Bremen	878	1936

Schaumburg-Lippe

Bückeburg	Bückeburg	875	1899	Stadthagen N	Stadthagen	878	1927
Rusbend	Bückeburg	875	1934	Woelpinghausen	Stadthagen	875	1912

Westfalen

Ahaus N	Ahaus	882	1893	Bontkirchen	Brilon	873	1927
Allagen	Arnsberg	902	1936	Borbein	Beckum	880	1936
Allendorf N S	Arnsberg	902	1917	Borgentreich	Warburg	874	1930
Alstätte	Ahaus	882	1937	Borken N	Borken	882†	1891
Altastenberg	Brilon	902	1887	Borkenwirthe	Borken	882	1938
Altena	Altena	902	1937	Borlinghausen N S	Warburg	874	1930
Altenaffeln	Arnsberg	902	1937	Bosseborn	Höxter	874	1936
Altenbeken	Paderborn	903	1936	Bottrop	Bottrop	903	1891
Altenberge N	Steinfurt	880	1896	Bracht	Meschede	901	1936
Altenhagen	Bielefeld	875	1937	Brackwede	Bielefeld	880	1890
Altenhundem N S	Olpe	902	1892	Brakel N	Höxter	874	1891
Altenilpe	Meschede	902	1921	Brilon N S	Brilon	902	1886
Altenmellrich	Lippstadt	903	1936	Brockhagen	Halle i. W.	880	1890
Alverskirchen	Münster	880	1933	Brunskappel N	Brilon	901†	1905
Anholt	Borken	882	1914	Buer	Gelsenkirch.-Buer	903	1913
Arnoldihof S	Olpe	902	1931	Bünde	Herford	875	1937
Arnsberg N	Arnsberg	902†	1853	Burbach N	Siegen	900	1891
Ascheberg	Lüdinghausen	904	1937	Burgsteinfurt N	Steinfurt	881	1891
Asseln	Büren	903	1911	Büren	Büren	903	1891
Atteln	Büren	903	1903	Coesfeld	Coesfeld	882	1900
Attendorn N S	Olpe	902	1891	Delbrück	Paderborn	903	1891
Balve N	Arnsberg	902	1936	Dörenhagen N S	Paderborn	903	1902
Beckum (Paterweg)	Beckum	880	1937	Dortmund-Brackel	Dortmund	904	1934
Beckum (Unterberg)	Beckum	880	1891	Dortmund (Prinz-Friedrich-Karl-Straße)	Dortmund	903	1910
Belecke	Arnsberg	902	1891	Dortmund-Brünninghaus N S	Dortmund	903†	1897
Benninghausen	Lippstadt	903	1935	Dortmund-Kirchhörde	Dortmund	903	1901
Bentrop-Scheda	Unna	902	1936	Dortmund-Obereving	Dortmund	903	1926
Berenbrock	Lippstadt	903	1932	Driburg, Bad (Lange Str.) S	Höxter	874	1895
Beringhausen N S	Brilon	873	1905	Driburg, Bad N	Höxter	874	1936
Berleburg N S	Wittgenstein	872†	1895	Dringenberg N	Warburg	874	1937
Beverungen	Höxter	874	1891	Dülmen N	Coesfeld	904	1901
Bielefelder Pumpst. N	Bielefeld	880	1890	Effeln N S	Lippstadt	903	1917
Bielefeld N	Bielefeld	875†	1897	Eichen N S	Siegen	900	1892
Bigge N S	Brilon	901	1885	Eilshausen	Herford	875	1897
Billerbeck N	Coesfeld	882	1891	Emsdetten	Steinfurt	880	1902
Bilstein	Olpe	902	1907	Ende	Ennepe-Ruhr	903	1931
Blankenrode N S	Büren	903†	1900	Enkesen i. Klei	Soest	903	1937
Bleiwäsche	Büren	903	1936	Ennepe-Talsperre N S	Ennepe-Ruhr	902	1906
Bocholt	Bocholt	882	1901	Enste N S	Meschede	901	1891
Bochum (Bergschule) N	Bochum	903	1888	Eringerfeld	Lippstadt	903	1936
Bochum-Dahlhausen	Bochum	903	1930	Erndtebrück N S	Wittgenstein	872	1892
Bochum (Rathaus)	Bochum	903	1889	Essentho	Büren	873	1938
Bochum-Stiepel	Bochum	903	1927	Eslohe N S	Meschede	902	1891
Bochum-Werne	Bochum	903	1930				
Bödefeld	Meschede	901	1891				

Stationen	Kreis	Seite	Station seit	Stationen	Kreis	Seite	Station seit
Feudingen . . . . N S	Wittgenstein	895	1892	Langscheid . . . . N .	Arnsberg	902	1906
Fleckenberg . . . . N S	Meschede	902	1914	Leckingsen	Iserlohn	902	1936
Flierich	Unna	904	1923	Lembeck	Recklinghausen . . .	904	1902
Freienohl	Arnsberg	902	1937	Levern	Lübbecke	875	1890
Freudenberg	Siegen	900	1937	Lippramsdorf	Recklinghausen	904	1927
Füchtorf	Warendorf	880	1891	Lippspringe	Paderborn	903	1939
Fuestrup	Münster	880	1937	Lippstadt . . . . N S	Lippstadt	903	1938
Fürstenberg . . . . N S	Büren	903	1933	Lübbecke . . . . . N .	Lübbecke	875	1890
Gescher-Schildarp . . .	Coesfeld	882	1922	Lüdenscheid . . . . N S	Lüdenscheid	902†	1890
Geseke	Lippstadt	903	1887	Lüdinghausen . . . N .	Lüdinghausen	904†	1900
Gevelsberg	Ennepe-Ruhr	902	1902	Madfeld	Brilon	903	1937
Girkhausen . . . . N S	Wittgenstein	872	1892	Mantinghausen	Büren	903	1938
Glashütte	Büren	903	1937	Medebach . . . . . N .	Brilon	872	1891
Greven	Münster	880	1901	Meinerzhagen . . . N .	Altena	902	1891
Grevenbrück	Olpe	902	1937	Meinerzhagen-Schürfelde .	Altena	902	1929
Gronau . . . . . N .	Ahaus	881	1891	Menden	Iserlohn	902	1891
Groß-Reken	Borken	904	1894	Merfeld-Merrode	Coesfeld	904	1938
Grundschöttel	Ennepe-Ruhr	903	1902	Meschede . . . . . N .	Meschede	901	1936
Gütersloh	Wiedenbrück	880	1933	Milspe-Hedt	Ennepe-Ruhr	902	1921
Gütersloh-Marienfeld . . .	Wiedenbrück	880	1937	Minden . . . . . N .	Minden	875†	1890
Hagen-Haspe	Hagen	902	1897	Möhnetalsperre . . N .	Soest	902	1921
Hagen (Westfalen) (Landw. Schule) . N .	Hagen	902	1895	Münster i. W. (Schlageterstr.) . . . . . N .	Münster	880†	1852
Hainchen	Siegen	899	1937	Münster-Loddenheide . S .	Münster	880	1934
Hallenberg . . . . N .	Brilon	872	1891	Natingen	Warburg	874	1930
Haltern . . . . . N .	Recklinghausen . . .	904	1936	Neubeckum	Beckum	880	1937
Halver . . . . . N S	Altena	902	1891	Neuenrade . . . . N S	Altena	902	1893
Hamm . . . . . N .	Hamm	903	1891	Neuhaus	Soest	902	1902
Harsewinkel	Warendorf	880	1900	Neunkirchen	Siegen	900	1936
Haßlinghausen	Ennepe-Ruhr	902	1901	Niederalme	Brilon	903	1937
Heddinghausen	Brilon	873	1937	Niedermarsberg	Brilon	873	1890
Heedfeld	Altena	902	1891	Niederschelden	Siegen	900, 937	1900
Heerde . . . . . N .	Wiedenbrück	880	1890	Nieheim	Höxter	874	1891
Hellefeld . . . . . N .	Arnsberg	902	1893	Nordkirchen	Lüdinghausen	904	1925
Helminghausen	Brilon	873	1927	Oberjöllenbeck	Bielefeld	875	1890
Heppingserbach	Iserlohn	902	1936	Oberkirchen	Meschede	902	1896
Herford (OrtsiekerSt.) N S	Herford	875	1882	Obernetphen	Siegen	899	1898
Herford (O.-Weddigen-Uf.)	Herford	875	1890	Ochtrup	Steinfurt	881	1901
Herscheid . . . . . N .	Altena	902	1891	Oeynhausen . . . . N .	Minden	875	1890
Hervest-Dorsten . . N .	Recklinghausen . . .	904	1930	Olfen	Lüdinghausen	904	1901
Herzhausen . . . . N .	Siegen	899	1936	Olpe . . . . . N S	Olpe	902	1892
Hesborn	Brilon	872	1907	Ostbevern . . . . . N .	Warendorf	880	1896
Hesseln . . . . . N .	Halle i. W.	880	1891	Ostenfelde	Warendorf	880	1933
Hilchenbach . . . . N S	Siegen	899	1891	Ostönnen . . . . . N .	Soest	903	1927
Hille	Minden	875	1903	Paderborn . . . . . N .	Paderborn	903	1891
Hirschberg	Arnsberg	902	1936	Peckelsheim	Warburg	874	1936
Höckinghausen	Altena	900	1909	Plessen (Hasper-Talsperre)	Ennepe-Ruhr	902	1932
Hoetmar	Warendorf	880	1937	Preußisch-Ströhen	Lübbecke	875	1934
Höingen	Soest	902	1933	Priorei . . . . . N S	Ennepe-Ruhr	902	1931
Hörstel	Tecklenburg	880	1901	Pütthof . . . . . N .	Altena	902	1905
Hövelriege . . . . N S	Paderborn	880†	1925	Quernheim	Herford	875	1937
Höxter . . . . . N .	Höxter	874	1891	Rärin	Altena	902	1937
Hofginsberg	Siegen	872	1937	Raesfeld . . . . . N S	Borken	882	1901
Hohenlimburg	Iserlohn	902	1891	Rahden	Lübbecke	875	1937
Hohenroth . . . . N S	Siegen	899	1902	Ramsbeck	Meschede	901	1902
Hohenwepel	Warburg	874	1937	Recklinghausen . . N .	Recklinghausen . . .	903	1896
Hohrath	Ennepe-Ruhr	903	1931	Remblinghausen	Meschede	901	1921
Holtwick	Coesfeld	881	1934	Rheda	Wiedenbrück	880	1890
Holzen	Arnsberg	902	1936	Rheine . . . . . N S	Steinfurt	880	1891
Hovestadt . . . . . N .	Soest	903†	1894	Rietberg	Wiedenbrück	880	1890
Hüsten . . . . . N .	Arnsberg	902	1895	Rinkerode . . . . N .	Münster	880	1914
Hullern	Recklinghausen . . .	904	1933	Rödinghausen	Herford	875	1890
Ibbenbüren . . . . N .	Tecklenburg	880	1891	Röhrenspring	Arnsberg	902	1936
Iserlohn . . . . . N S	Iserlohn	902	1891	Römershagen . . . N .	Olpe	902	1906
Iserlohn-Westig	Iserlohn	902	1937	Rorup	Coesfeld	904	1938
Kahler Asten . . . N S	Brilon	902†	1925	Rosmart	Altena	902	1891
Kamen	Unna	904	1936	Roxel-Schonebeck	Münster	880	1938
Kappenberg . . . . N .	Lüdinghausen	904	1905	Rüsperwerk	Wittgenstein	872	1936
Kattenvenne	Tecklenburg	880	1936	Rüthen . . . . . S .	Lippstadt	902†	1891
Kaunitz	Wiedenbrück	880	1900	Rummenohl . . . . N .	Ennepe-Ruhr	902	1940
Kierspe	Altena	900	1936	Saerbeck	Münster	880	1893
Kirchhellen	Recklinghausen . . .	903	1936	Salzkotten	Büren	903	1933
Kirchwelver	Soest	903	1937	Sassenhausen	Wittgenstein	872	1936
Kleinenberg . . . . N S	Büren	903	1936	Schapdetten	Münster	904	1936
Kohlhagen	Olpe	902	1907	Scharfenberg	Brilon	902	1936
Küstelberg	Brilon	872	1902	Schlüsselburg . . . N .	Minden	875	1890
Lasphe	Wittgenstein	895	1891	Schönholthausen	Meschede	902	1936
Ladbergen	Münster	880	1900	Schöppingen	Ahaus	881	1901
Laer	Steinfurt	881	1925	Schwarzenau	Wittgenstein	872	1891
Lahde	Minden	875	1896	Schwelm . . . . . N S	Ennepe-Ruhr	901	1891
Lahnhof	Siegen	895	1936	Schwerte	Iserlohn	902	1898
Langschede . . . . N .	Unna	902	1910	Senden	Lüdinghausen	904	1900

Stationen	Kreis	Seite	Station seit
Sennelager	Paderborn	903	1900
Serkenrode N S.	Meschede	902†	1911
Siegen N S.	Siegen	900†	1892
Soest	Soest	903	1897
Sonneborn	Altena	902	1937
Spiegelsberge	Bielefeld	880	1936
Sprockhövel	Ennepe-Ruhr	903	1930
Stadtlohn N.	Ahaus	882	1897
Stahle	Höxter	874	1929
Steinheim	Höxter	874	1891
Stenern N.	Borken	882	1934
Stromberg N.	Beckum	880	1909
Tecklenburg	Tecklenburg	880	1891
Telgte	Münster	880	1937
Thülen	Brilon	903	1937
Unna	Unna	904	1937
Valdorf	Herford	874	1890
Velen	Borken	882	1937
Vellinghausen	Soest	903	1924
Velmede	Meschede	901	1936
Versmold	Halle i. W.	880	1897
Volmerdingsen	Minden	875	1936
Vörden N.	Höxter	874	1935
Vreden N.	Ahaus	882	1936
Wadersloh	Beckum	903	1891
Waltrop	Recklinghausen	904	1936
Warburg N.	Warburg	874	1891
Warendorf N.	Warendorf	880†	1891
Warstein N S.	Arnsberg	902	1925
Wegeringhausen	Olpe	900	1936
Wenden	Olpe	902	1936
Wengern N S.	Ennepe-Ruhr	903	1892
Wennewick N S.	Ahaus	882†	1911
Werl N S.	Soest	903	1921
Werne a. d. Lippe N.	Lüdinghausen	904	1937
Werther	Halle i. W.	875	1890
Wessel	Lüdinghausen	904	1931
Westerholt	Ennepe-Ruhr	901	1930
Westerkappeln	Tecklenburg	880	1891
Wetter (Ruhr) N.	Ennepe-Ruhr	903	1930
Wettringen-Bilk	Steinfurt	881	1938
Wewelsburg N.	Büren	903	1900
Wilhelmsdorf	Wiedenbrück	880	1936
Willebadessen	Warburg	874	1891
Wilnsdorf	Siegen	900	1891
Wingeshausen	Wittgenstein	872	1907
Winterberg N S.	Brilon	872	1897
Winz	Ennepe-Ruhr	903	1904
Witten-Hohenstein	Witten	903	1897
Wunderthausen	Wittgenstein	872	1901
Zeche „Consolidation"	Gelsenkirchen	903	1893
Zeche „Shamrock"	Herne	903	1889
Zeche „Graf Schwerin"	Dortmund	903	1889
Zeche „Mansfeld"	Bochum	903	1889
Zurstraße	Ennepe-Ruhr	902	1891
Züschen	Brilon	872	1907
Zwillbrock	Ahaus	882	1938

Lippe

Am Möhrt N.	Detmold	874	1889
Biesterfeld N S.	Detmold	874	1930
Brake N.	Lemgo	874	1931
Brüntorf	Lemgo	874	1938
Detmold	Detmold	874	1937
Donoperteich N.	Detmold	874	1884
Hörste	Detmold	874	1937
Hohenhausen	Lemgo	874	1936
Lage	Detmold	874	1892
Loßbruch	Lemgo	874	1937
Meierberg N.	Lemgo	874	1938
Meinberg	Detmold	874	1932
Nassengrund N S.	Detmold	874†	1907
Örlinghausen I	Lemgo	875	1937
Örlinghausen II	Lemgo	875	1938
Salzuflen	Lemgo	874	1931
Veldrom N S.	Detmold	874	1891

Rheinprovinz

Aachen (Kläranlage)	Aachen	905	1914
Aachen (Observat.) N S.	Aachen	905†	1847
Aachen-Siegel	Aachen	905	1923
Adenau N.	Ahrweiler	899	1892
Aegidienberg	Siegkreis	900	1936
Ahrhütte N S.	Schleiden	899	1914
Ahrweiler N.	Ahrweiler	899	1929
Aldekerk	Geldern	905	1933
Alf	Zell	898	1892
Altburg N.	Daun	898	1931
Altenahr N.	Ahrweiler	899	1900
Altenkirchen N.	Altenkirchen	899	1887
Altlay	Zell	898	1920
Andernach	Mayen	899	1897
Anstel	Grevenbroich-Neuß	901	1936
Antweiler	Euskirchen	901	1939
Aremberg N.	Ahrweiler	899†	1898
Arsbeck	Erkelenz	905	1938
Asbach N S.	Neuwied	899	1894
Avelsbach	Trier	898	1902
Bassenheim	Koblenz	899	1900
Bendorf	Koblenz	899	1938
Benninghof N S.	Düsseldorf-Mettmann	901	1924
Bergheim (Martinsw.)	Bergheim	901	1934
Bergisch-Neukirchen	Rhein-Wupper	901	1906*
Bergneustadt N.	Oberbergischer Kreis	900	1892
Berkum	Bonn	899	1908
Berncastel-Cues N.	Berncastel	898†	1911
Beulich	St. Goar	899	1906
Beuren	Trier	898	1900
Bevertalsperre	Rhein-Wupper	900	1934
Bitburg	Bitburg	897	1905
Blankenberg N.	Siegkreis	900	1892
Blankenrath N S.	Zell	898	1901
Bliesheim	Euskirchen	901	1939
Bockenau	Kreuznach	895	1936
Bonn-Poppelsdorf N.	Bonn	899†	1938
Boppard	St. Goar	895	1891
Bracht N S.	Kempen-Krefeld	905	1906
Brauschied N S.	Simmern	895	1930
Bremm	Cochem	898	1936
Bruchertalsperre	Oberbergischer Kreis	900	1934
Bruchweiler N.	Berncastel	894	1918
Brühl N.	Köln	900	1892
Buchholz	St. Goar	899	1933*
Büchel	Cochem	898	1908
Büdesheim	Prüm	898	1936
Burgen	St. Goar	899	1936
Dankerath	Ahrweiler	899	1894
Demerath S.	Daun	898	1928
Densborn	Prüm	898	1936
Derkum	Euskirchen	901	1939
Deuselbach	Berncastel	898	1898
Dinslaken-Hiesfeld N.	Dinslaken	903	1892
Dörth	St. Goar	898	1906
Drabenderhöhe	Oberbergischer Kreis	900	1936
Dreiborn	Schleiden	904	1936
Dreis N S.	Daun	899	1913
Drove N.	Düren	904†	1908
Düngenheim N S.	Cochem	898	1925
Düren	Düren	904	1893
Düsseldorf-Gerresh. N.	Düsseldorf	901	1892
Düsseldorf (Südfriedhof) R	Düsseldorf	901	1929
Düsseldorf-Unterrath	Düsseldorf	901	1938
Duisburg (Bot.Gart.) N.	Duisburg	901†	1893
Duisburg-Buchholz	Duisburg	901	1930
Duisburg-Hamborn	Duisburg	903	1892
Ebernach	Cochem	898	1900
Eicherscheid	Monschau	904	1924
Eisenschmitt	Wittlich	898	1940
Elmpt N.	Erkelenz	905†	1905
Elten	Rees	904	1896
Engelgau	Schleiden	904	1936
Enkirch	Zell	898	1936

Stationen	Kreis	Seite	Station seit
Erbeskopf	Berncastel	898	1939
Erkelenz N S	Erkelenz	905	1934
Ernzen	Bitburg	897	1939
Erp N	Euskirchen	901	1892
Esch	Daun	898	1938
Eschweiler N S	Aachen	904	1896
Essen-Borbeck	Essen	903	1936
Essen-Heisingen	Essen	903	1935
Essen-Mülheim N S	Mülheim	903	1903
Euskirchen N S	Euskirchen	901	1892
Felderhof	Siegkreis	900	1936
Fell b. Trier	Trier	898	1937
Forsbach	Rhein-Bergischer Kreis	900	1898
Forst N	Cochem	898	1938
Frechen	Köln	900	1928
Friesdorf	Bonn	899	1932
Frimmersdorf N	Grevenbroich-Neuß	901	1930
Frohnrath	Schleiden	904	1898
Fronhofen	Berncastel	898	1929
Gebhardshain N	Altenkirchen	900	1936
Geilenkirchen	Geilenkirchen	905	1937
Gerolstein N S	Daun	898	1886
Goch	Kleve	905	1937
Godesberg, Bad	Bonn	899	1940
Gornhausen N S	Berncastel	898	1892
Graach	Berncastel	898	1933
Grevenbroich-Allrath	Grevenbroich-Neuß	901	1924
Großhau	Düren	904	1936
Gummersbach	Oberbergischer Kreis	900	1884
Hahnenberg	Rhein-Wupper	900	1936
Halscheid	Siegkreis	900	1937
Halsdorf N	Bitburg	897	1935
Hangelar N	Siegkreis	900	1906
Harschbach N S	Neuwied	899	1932
Hasenfeld N	Schleiden	904	1936
Havert	Geilenkirchen	904	1938
Heimersheim	Ahrweiler	899	1937
Heinsberg	Geilenkirchen	905	1937
Hennef N	Siegkreis	900	1934
Hergarten N S	Schleiden	901	1892
Hermeskeil N	Trier	897	1898
Herzogenrath N	Aachen	905	1893
Hilden	Düsseldorf-Mettmann	901	1892
Hilgen N	Rhein-Wupper	901	1936
Hilgenroth	Altenkirchen	899	1936
Hillensberg	Geilenkirchen	904	1921
Hillesheim	Daun	898	1888
Hirschfeld	Zell	895	1936
Hitdorf	Rhein-Wupper	901	1892
Hösel	Düsseldorf-Mettmann	901	1906
Hohhäuschen	Altenkirchen	900	1937
Hollerath N S	Schleiden	904	1897
Holsthum N	Bitburg		1938
Honnef	Siegkreis	899	1892
Hontheim N	Wittlich	898	1918
Horath	Berncastel	898	1938
Houverath N S	Euskirchen	899	1930
Hüchelhoven	Bergheim	901	1938
Hückeswagen N S	Rhein-Wupper	900	1895
Hülsenbusch N	Oberbergischer Kreis	900	1895
Hüttgeswasen N S	Berncastel	894	1898
Hufen	Oberbergischer Kreis	900	1936
Hundsbach N S	Kreuznach	895	1906
Immekeppel	Rhein.-Bergischer Kreis	900	1936
Insul	Ahrweiler	899	1932
Issum N	Geldern	905	1902
Jackerath N	Grevenbroich-Neuß	905	1928
Jägerhaus	Monschau	904	1927
Jammelshofen	Ahrweiler	899	1936
Jüchen N	Grevenbroich-Neuß	901	1934
Jülich	Jülich	905	1893
Jüngsfeld	Siegkreis	900	1892
Kaisersesch	Cochem	898†	1925
Kalltalsperre	Aachen	904	1936
Kastellaun	Simmern	898	1929
Kelberg	Mayen	899	1884
Kempenich	Mayen	899	1901
Keppeln N	Kleve	905	1901
Kerspetalsperre	Rhein-Bergischer Kreis	900	1935
Kessel	Kleve	905	1935
Kesseling N S	Ahrweiler	899	1931
Kettwig	Düsseldorf-Mettmann	903	1897
Kevelaer	Geldern	905	1892
Kirchen N S	Altenkirchen	900	1910
Kirn N	Kreuznach	895†	1888
Kisselbach N	Simmern	895	1938
Kleineichen N	Rhein-Wupper	900	1907
Kleinenbroich	Grevenbroich-Neuß	901	1938
Kleve N S	Kleve	904†	1848
Klotten	Cochem	898	1936
Klüsserath N	Trier	898	1936
Kobern N	Koblenz	899	1936
Koblenz N	Koblenz	897†	1859
Köln-Bayenthal	Köln	900	1937
Köln (Flughafen) N S	Köln	900	1935
Köln (Huhnsgasse)	Köln	900	1847
Königsfeld	Ahrweiler	899	1936
Königswinter	Siegkreis	899	1936
Kohlscheid	Aachen	905	1914
Konz	Trier	897	1937
Krefeld (Flugh.)	Krefeld	901	1939
Krefeld (Stadt) N S	Krefeld	901	1847
Kreuzberg N S	Rhein.-Bergischer Kreis	900	1898
Kreuznach, Bad N	Kreuznach	895†	1851
Kronenburg	Schleiden	898	1937
Kürten	Rhein.-Bergischer Kreis	900	1895
Labbeck	Mörs	904	1921
Lammersdorf	Monschau	904	1918*
Langenberg N	Düsseldorf-Mettmann	903	1895
Langenlonsheim N	Kreuznach	895	1934
Lank	Kempen-Krefeld	901	1927
Leiwen	Trier	898	1923
Leverkusen N	Rhein-Wupper	900	1902
Lierstall	Mayen	898	1940
Lieser	Berncastel	898	1937
Lingerhahn N S	St. Goar	898	1892
Linnich N	Jülich	905†	1912
Longuich	Trier	898	1934
Loope N	Rhein.-Bergischer Kreis	900	1920
Losheim, (Bez. Trier) N S	Merzig-Wadern	897	1898
Losheim (Eifel)	Schleiden	898	1936
Lünebach N	Prüm	897	1906
Lutzerath	Cochem	898	1938
Malsbenden	Schleiden	904	1900
Malzhagen	Oberbergischer Kreis	900	1936
Maria-Laach	Mayen	899	1929
Mariawald	Schleiden	904	1932
Marmagen N	Schleiden	904	1921
Mayen	Mayen	899	1897
Mechernich	Schleiden	901	1936
Meerfeld	Daun	898	1937
Meisburg N S	Daun	898	1934
Meisenheim	Kreuznach	895	1892
Mellerhöfe	Euskirchen	901	1939
Menzelen N	Mörs	904	1936
Mesenich	Zell	898	1936
Metternich N	Euskirchen	901	1914
Mödrath	Bergheim	901	1936
Mörs-Asberg	Mörs	903	1915
Mörsdorf	Cochem	898	1939
Monschau-Dreistegen N S	Monschau	904	1924
Morbach	Berncastel	898	1933
Morsbach N S	Oberbergischer Kreis	900	1892
Morschenich	Düren	901	1938
Mühleip	Siegkreis	900	1936
München-Gladbach (Beethovenstraße)	München-Gladbach	905	1930
München-Gladb. (Hardt) N	München-Gladbach	905	1934
München-Gladbach-Holterheide	München-Gladbach	905	1939
Münstereifel N S	Euskirchen	901	1892
Münstermaifeld N	Mayen	899	1892
Münster-Sarmsheim	Kreuznach	895	1937
Mutscheid	Euskirchen	899	1939
Neuenahr	Ahrweiler	899	1936
Neuerkirch N	Simmern	895†	1908
Neuhaaren	Geilenkirchen	904	1935
Neukirchen	Grevenbroich-Neuß	901	1929
Neuß	Neuß	901	1892
Neuwied N S	Neuwied	899	1887
Newel N	Trier	898	1892
Neyetalsperre	Rhein.-Bergischer Kreis	900	1934
Niederemmel	Berncastel	898	1892
Niedergondershausen	St. Goar	899	1932

Stationen	Kreis	Seite	Station seit
Niedermendig . . . N S .	Mayen	899	1900
Niedermennig	Trier	897	1933
Niedersgegen	Bitburg	897	1926
Niederstadtfeld	Daun	898	1910
Nürburg . . . . . N S .	Ahrweiler	899	1932
Oberbieber	Neuwied	899	1922
Oberbolheim . . . N S .	Düren	901	1910
Oberembt . . . . N . .	Bergheim	901	1936
Oberemmel . . . . N S .	Trier	897	1933
Oberfell	St. Goar	899	1937
Oberhausen	Oberhausen	903	1897
Oberkassel	Siegkreis	899	1927
Oberpleis	Siegkreis	900	1934
Oberwesel	St. Goar	895	1898
Ockfen (Weinbaudomäne)	Saarburg	897	1902
Ohl	Rhein.-Bergischer Kreis	900	1928
Orenhofen	Trier	898	1928
Osburg	Trier	898	1937
Osenau	Rhein.-Bergischer Kreis	901	1903
Otzenhausen	Trier	897	1892
Outscheid . . . . . N S .	Bitburg	897	1934
Pantenburg	Wittlich	898	1907
Pellingen	Trier	898	1906
Perl . . . . . N .	Saarburg	.	1921
Pfalzdorf	Kleve	905	1901
Platten	Wittlich	898	1937
Polch	Mayen	899	1939
Praest . . . . . N . .	Rees	904	1939
Prüm . . . . . N S .	Prüm	897	1892
Pulheim	Köln	900	1901
Radevormwald	Rhein-Wupper	900	1897
Radscheid . . . . N . .	Prüm	897	1938
Ratheim	Erkelenz	905	1936
Ratingen	Düsseldorf-Mettmann	901	1892
Rayen-Hochkammer . . .	Mörs	903	1902
Rees . . . . . N . .	Rees	904	1908
Refrath	Rhein.-Bergischer Kreis	900	1922
Reinsfeld	Trier	897	1937
Remagen . . . . . S .	Ahrweiler	899	1892
Remscheid (Eschbachtal)	Remscheid	901	1936
Remscheid-Lennep	Remscheid	900	1933
Remscheid-Neuenkamp S	Remscheid	901	1893
Rengsdorf	Neuwied	899	1935
Rhaunen . . . . . N S .	Berncastel	895	1898
Rheinbach . . . . N S .	Bonn	901	1897
Rheinberg	Mörs	903	1927
Rheinböllen	Simmern	895	1901
Rheinbrohl . . . . N . .	Neuwied	899	1933
Rheydt	Rheydt	905	1892
Rieden	Mayen	899	1895
Ringenberg	Rees	882	1892
Ringhuscheid . . . N . .	Prüm	897	1921
Rodt-Müllenbach . . N S .	Oberbergischer Kreis	900	1912
Roetgen (Greppstr.) N S .	Monschau	904	1927
Roetgen (Filterwerk) . . .	Monschau	904	1892
Rohrbach	Simmern	895	1938
Rossel . . . . . N . .	Oberbergischer Kreis	900†	1925
Rott	Monschau	904	1925
Salmorth	Kleve	904	1902
Sargenroth	Simmern	895	1936
Schankweiler	Bitburg	897	1923
Scheidt	Siegkreis	900	1919
Schelborn	Ahrweiler	899	1937
Schermbeck . . . . N . .	Rees	904	1892
Scheuerchen . . . N . .	Neuwied	899†	1928
Schevenhütte	Aachen	904	1925
Schillingen . . . . N S .	Trier	898	1932
Schleiden . . . . . N . .	Schleiden	904	1892
Schloßböckelheim	Kreuznach	895	1913
Schmidt	Monschau	904	1896
Schmidtheim . . . N S .	Schleiden	904	1892
Schneifelforsthaus . N S .	Prüm	897†	1888*
Seelscheid . . . . N S .	Siegkreis	900	1918
Seesbach	Kreuznach	895	1906
Seffern	Bitburg	897	1937
Seifen	Altenkirchen	899	1934
Serrig	Saarburg	897	1904
Setterich	Geilenkirchen	905	1936
Siegburg . . . . . N . .	Siegkreis	900	1892
Solingen-Höhscheid . . .	Solingen	901	1896
Solingen(Schützenstr.)N . .	Solingen	901	1892
Sommerau	Trier	898	1936
Spabrücken . . . . N . .	Kreuznach	895	1906
Spang-Dahlem . . N . .	Wittlich	898	1937
Staudernheim	Kreuznach	895	1924
Steeg . . . . . N . .	St. Goar	895	1921
Steffeln	Prüm	898	1934
Steinfeld	Schleiden	904	1911
Stipshausen . . . . N . .	Berncastel	895	1939
Stolberg	Aachen	904	1936
Stromberg	Kreuznach	895	1892
Süchteln	Kempen-Krefeld	905	1892
Temmels	Saarburg	897	1936
Thiergarten	Simmern	895	1936
Trarbach	Zell	898	1897
Treis a. d. Mosel . . N S .	Cochem	898	1892
Trier (Egbertstraße) N . .	Trier	898†	1849
Trier (Petersberg)	Trier	898	1931
Ürzig	Wittlich	898	1934
Unterkotten . . . . N S .	Rhein.-Bergischer Kreis	900	1928
Urfttalsperre	Schleiden	904	1902
Velbert	Düsseldorf-Mettmann	903	1892
Veldenz	Berncastel	898	1937
Virneburg	Mayen	899	1900
Wahlerscheid	Monschau	904	1880
Wahn . . . . . N . .	Rhein.-Bergischer Kreis	900	1892
Walbeck . . . . . N . .	Geldern	905†	1896
Waldenrath . . . . N . .	Geilenkirchen	905	1930
Waldesch	Koblenz	899	1895
Wassenach	Mayen	899	1892
Wawern . . . . . S .	Prüm	897	1930
Wehnrath	Oberbergischer Kreis	900	1937
Weiden	Aachen	905	1896
Weitefeld	Altenkirchen	900	1915
Welschbillig	Trier	898	1909
Wermelskirchen . . N . .	Rhein-Wupper	901	1896
Wesel . . . . . N . .	Rees	904	1892
Weselerwald	Rees	882	1936
Westum	Ahrweiler	899	1898
Weyerbusch	Altenkirchen	899	1902
Wiehl	Oberbergischer Kreis	900	1909
Wielpütz	Siegkreis	900	1939
Willich	Kempen-Krefeld	905	1934
Willroth	Altenkirchen	899	1936
Wilsecker . . . . . N S .	Bitburg	898	1932
Winningen	Koblenz	899	1934
Winterspelt . . . . N S .	Prüm	897	1934
Wipperfürth	Rhein.-Bergischer Kreis	900	1895
Wissen	Altenkirchen	900	1901
Witterschlick	Bonn	900	1892
Wittlich (Aufbausch.) . S .	Wittlich	898	1892
Wittlich (Landw. Schule) .	Wittlich	898	1935
Wülfrath-Silberberg	Düsseldorf-Mettmann	901	1892
Wuppertal-Barmen (Bauh.)	Wuppertal	901	1895
Wuppertal-Barmen (Lichtenplatz) . . N . .	Wuppertal	901	1901
Wuppertal-Beyenburg	Wuppertal	900	1897
Wuppertal-Herbringhauser Talsperre	Wuppertal	901	1932
Wuppertal (Kläranlage)	Wuppertal	901	1932
Wuppertal-Kronenberg	Wuppertal	901	1932
Wuppertal-Mitte . . . N .	Wuppertal	901†	1937
Wuppertal-Ronsdorf	Wuppertal	901	1895
Wuppertal-Vohwinkel	Wuppertal	901	1897
Wyler	Kleve	905	1924
Zell	Zell	898	1936
Zerf	Saarburg	898	1894
Zieselsmaar	Köln	901	1935
Zons	Grevenbroich-Neuß	901	1892
Zülpich	Euskirchen	901	1900
Zweifall	Monschau	904	1927

Hessen-Nassau

Stationen	Kreis	Seite	Station seit
Adorf	Kreis des Eisenberges	873	1899
Ahlberg	Hofgeismar	874	1927
Ailertchen	Oberwesterwald	896	1940
Allendorf	Wetzlar	896	1936
Alraft N	Ederkreis	872	1907
Altengronau NS	Schlüchtern	892	1906
Amönau NS	Marburg	896	1934
Anspach N	Usingen	894	1892
Armsfeld N	Ederkreis	873	1911
Arolsen	Kreis der Twiste	873	1938
Aßmannshausen	Rheingau	895	1914
Beberbeck	Hofgeismar	874	1891
Bergheim	Ederkreis	872	1937
Berghofen	Frankenberg	872	1936
Berlepsch	Witzenhausen	871	1937
Biebergrund NS	Gelnhausen	893	1889
Biedenkopf	Biedenkopf	896	1933
Bilstein	Fritzlar-Homberg	873	1919
Bischofferode	Melsungen	872	1924
Bischofsheim	Hanau	894	1936
Blankenbach	Rotenburg i. H. N	871	1891
Bottenhorn	Biedenkopf	895	1939
Brandoberndorf	Wetzlar	896	1899
Braubach	St. Goarshausen	895	1892
Braunfels	Wetzlar	896	1892
Breitenau	Melsungen	872	1923
Breitenborn	Gelnhausen	893	1938
Brotterode NS	Herrschaft Schmalkalden	870†	1903
Burghasungen	Wolfhagen	874	1934
Dammberg	Marburg	896	1904
Dickschied	Untertaunus	895	1895
Dietershausen	Fulda	872, 934	1906
Dietges	Fulda	870	1914
Diez (Oranienstein)	Unterlahn	897	1898
Dillbrecht NS	Dillkreis	896	1893
Dillenburg NS	Dillkreis	896	1892
Dilschhausen	Marburg	896	1926
Dipperz	Fulda	872	1908
Dörnberg	Wolfhagen	874	1938
Driedorf N	Dillkreis	896	1893
Ebsdorf	Marburg	896	1906
Edersee N	Ederkreis	872	1908
Eimelrod NS	Kreis des Eisenberges	873	1927
Eisenroth	Dillkreis	896	1916
Eiserne Hand	Untertaunus	894	1936
Eiterhagen	Kassel	872	1909
Elberberg NS	Wolfhagen	872	1911
Ellers-Neuhof	Fulda	871	1894
Elters NS	Fulda	872	1897
Eltmannsee	Eschwege	871	1937
Eltville	Rheingau	894	1892
Ems, Bad NS	Unterlahn	897	1903
Eppe N	Kreis des Eisenberges	872	1936
Eppenrod	Unterlahn	897	1892
Eppstein N	Main-Taunus	894	1892
Erbach (Westerwald) N	Oberwesterwald	900	1936
Erbstadt	Hanau	894	1912
Erda NS	Wetzlar	896	1892
Erdmannrode	Hünfeld	872	1914
Esch	Untertaunus	896	1929
Escheberg NS	Wolfhagen	874	1902
Eschenau	Oberlahn	896	1925
Eschwege (Stadt) NS	Eschwege	871	1888
Eschwege-Niederhohne	Eschwege	871	1938
Fischborn NS	Gelnhausen	893	1888
Frankenau NS	Frankenberg	872†	1892
Frankenhain	Eschwege	871	1920
Frankfurt a. M. (Feldbergstr.) NS	Frankfurt a. M	894†	1854
Frankfurt a. M. (Flugh.)	Frankfurt a. M	894	1926
Frankfurt a. M.-Eschersheim	Frankfurt a. M	894	1919
Frankfurt a. M.-Sindlingen	Frankfurt a. M	894	1937
Frauenborn NS	Eschwege	871	1932
Freienhagen	Ederkreis	873	1936
Friedewald N	Hersfeld	872	1891
Frielendorf NS	Ziegenhain	873	1891
Fritzlar N	Fritzlar-Homberg	872	1891
Frohnhausen	Frankenberg	896	1917
Fronhausen R	Marburg	896, 937	1901
Fürstenberg N	Kreis des Eisenberges	872	1899
Fürstenwald	Hofgeismar	874	1936
Fulda NS	Fulda	871†	1866
Geisenheim NS	Rheingau	894, 936	1884
Gellershausen	Ederkreis	872	1936
Gelnhausen-Rothenbergen	Gelnhausen	893	1940
Gelnhausen (Stadt) N	Gelnhausen	893†	1899
Gemmerich	St. Goarshausen	897	1892
Gemünden NS	Usingen	896	1904
Gemünden, Wohra	Frankenberg	896	1937
Gersfeld N	Fulda	871†	1884
Giebringhausen	Kreis des Eisenberges	873	1927
Gilserberg S	Ziegenhain	873	1908
Grebenstein	Hofgeismar	874	1891
Greifenstein NS	Wetzlar	896	1892
Grimelsheim	Hofgeismar	874	1906
Groß-Almerode NS	Witzenhausen	871†	1901
Großenenglis	Fritzlar-Homberg	873	1934
Großer Inselsberg N	Herrschaft Schmalkalden	870	1882
Hachenburg NS	Oberwesterwald	900	1907
Hadamar	Limburg	896	1892
Hahn	Oberwesterwald	896	1934
Haiger	Dillkreis	896	1906
Haina R	Frankenberg	896, 937	1898
Hambach	Untertaunus	897	1897
Hanau-Kesselstadt	Hanau	893	1888
Hattenheim-Steinberg	Rheingau	894	1901
Hatzfeld N	Frankenberg	872	1896
Hauptschwenda NSR	Ziegenhain	873, 934	1928
Hausen v. d. H	Untertaunus	895	1910
Helsa N	Kassel	873	1893
Hemelberg	Hofgeismar	873	1893
Herborn	Dillkreis	896	1892
Heringen	Hersfeld	870	1891
Herleshausen	Eschwege	871	1938
Herschbach	Unterwesterwald	899	1892
Hersfeld, Bad NSR	Hersfeld	872, 934†	1933
Herzhausen a. d. Eder N	Frankenberg	872	1907
Hessisch-Lichtenau	Witzenhausen	873	1891
Hilders N	Fulda	870	1891
Hillscheid	Unterwesterwald	899	1930
Hirzenhain	Dillkreis	896	1919
Hochheim	Main-Taunus	894	1892
Hoechstenbach	Oberwesterwald	899	1938
Hofgeismar NS	Hofgeismar	874	1897
Hofheim	Main-Taunus	894	1892
Holzappel	Unterlahn	897	1936
Holzburg	Ziegenhain	873	1911
Holzhausen a. d. H. NS	St. Goarshausen	897	1892
Holzhausen a. Reinhardsw.	Hofgeismar	873	1913
Homberg NS	Fritzlar-Homberg	873	1891
Homburg v. d. H. (Gaswerk)	Obertaunus	894	1927
Homburg v. d. H. (Filterw.) N	Obertaunus	894	1888
Hoof	Kassel	873	1908
Horbach	Gelnhausen	893	1888
Hosenfeld NS	Fulda	871	1893
Hünfeld NS	Hünfeld	872	1925
Hüttengesäß	Hanau	893	1934
Iba	Rotenburg i. H. N	872	1888
Idstein S	Untertaunus	896	1890
Immichenhain	Ziegenhain	873	1938
Johannisberg	Rheingau	894	1907
Kamberg	Limburg	896	1894
Kammerforst NS	Rheingau	895	1884
Karlsburg	Frankenberg	872	1907
Karlshafen	Hofgeismar	873	1891
Kassel (Wilhelmsh. Allee) NS	Kassel	873	1901
Kassel-Rothwesten	Kassel	873†	1936
Kassel-Waldau	Kassel	873	1938
Kasselgrund	Gelnhausen	893	1888
Kemel S	Untertaunus	897	1933
Kempfenbrunn	Gelnhausen	892	1922
Kirchhain N	Marburg	896	1897
Kirchheim N	Hersfeld	872	1920
Kleiner Feldberg NS	Main-Taunus	894†	1913
Kleinlüder	Fulda	871	1910
Klosterhöfe (Röhrigs)	Schlüchtern	871	1936
Kölschhausen	Wetzlar	896	1934
Königshagen	Ederkreis	872	1937

Stationen	Kreis	Seite	Station seit
Kördorf	Unterlahn	897	1937
Korbach N S	Kreis des Eisenberges	872	1899
Krofdorf	Wetzlar	896	1912
Kronberg	Obertaunus	894	1921
Lahr	Limburg	896	1932
Lamerden	Hofgeismar	874	1934
Landau	Kreis der Twiste	873	1926
Langenseifen N	Untertaunus	895	1935
Langenthal N R	Hofgeismar	874, 934	1904
Laufenselden N	Untertaunus	897	1910
Lautert	St. Goarshausen	897	1928
Leckringhausen S	Wolfhagen	874	1920
Leibolz N	Hünfeld	870	1937
Limburg N S	Limburg	896	1892
Linden	Oberwesterwald	899	1919
Lingelbach N S	Ziegenhain	873	1912
Lippoldsberg	Hofgeismar	873	1914
Löhlbach	Frankenberg	872	1909
Lohrhaupten	Gelnhausen	892	1898
Lüdermünd	Fulda	871	1937
Mandeln	Dillkreis	896	1892
Marbach	Fulda	872	1891
Marburg (Phys. Inst.) N S	Marburg	896, 937†	1866
Marburg-Ortenberg	Marburg	896	1932
Mardorf N	Marburg	896	1937
Marjoß	Schlüchtern	892	1898
Melsungen (Kesselbg.) N	Melsungen	872	1891
Melsungen	Melsungen	872	1935
Mengeringhausen N S	Kreis der Twiste	873†	1908
Mengerskirchen	Oberlahn	896	1906
Michelsrombach	Hünfeld	871	1912
Mönchehof N	Kassel	873	1914
Molsberg	Oberwesterwald	896	1901
Montabaur N S	Unterwesterwald	897	1897
Mühlhausen	Kreis des Eisenberges	873	1931
Nassau	Unterlahn	897	1892
Neuenstein N S	Fritzlar-Homberg	872	1908
Neuhof (Taunus)	Untertaunus	897	1892
Neustadt	Marburg	873	1892
Niederbrechen	Limburg	896	1925
Niederellenbach	Rotenburg i. H. N.	872	1936
Niederhülsa N	Fritzlar-Homberg	873	1936
Niederkleen N S	Wetzlar	896	1911
Niedermöllrich	Melsungen	872	1921
Niedernhausen	Main-Taunus	894	1901
Niederrodenbach N S	Hanau	893	1926
Niederthalhausen	Rotenburg i. H. N.	872	1936
Niederwerbe	Ederkreis	872	1929
Nieverner Hütte	St. Goarshausen	897	1894
Oberaula	Ziegenhain	872	1891
Oberkalbach N S	Schlüchtern	871	1934
Oberlahnstein	St. Goarshausen	895	1912
Oberndorf	Gelnhausen	892	1938
Oberschönau N S	Herrschaft Schmalkalden	870	1895*
Oberursel	Obertaunus	894	1892
Ober-Waroldern	Kreis der Twiste	873	1938
Orb, Bad	Gelnhausen	893	1888
Osterfeld N S	Frankenberg	872	1907
Panrod N S	Untertaunus	897	1909
Pfaffenwiesbach	Usingen	894	1921
Poppenhausen N	Fulda	871	1936
Quotshausen N S	Biedenkopf	896	1921
Ransbach	Hersfeld	870	1927
Ransel	Rheingau	895	1936
Rasdorf N S	Hünfeld	870	1891
Rauschenberg	Marburg	896	1929
Reinhards	Fulda	871	1936
Renda	Eschwege	871	1891
Rengshausen N	Rotenburg i. H. N.	872	1906
Rennerod	Oberwesterwald	896	1892
Rhena N	Kreis des Eisenberges	872	1907
Rhoden	Kreis der Twiste	873	1899
Ried	Fulda	871	1924
Rodebach	Eschwege	871	1934
Röhrigshof	Hersfeld	870	1927
Rosenthal	Frankenberg	896	1893
Rotenburg a. d. Fulda I	Rotenburg i. H. N.	872	1931
Rotenburg a. d. Fulda II	Rotenburg i. H. N.	872	1940
Rottebreite N S	Kassel	873	1921
Rüchenbach	Biedenkopf	896	1916
Rüdesheim	Rheingau	894	1892
Saalburg S	Obertaunus	894	1930
Sababurg S	Hofgeismar	874	1915
Salmünster	Schlüchtern	893	1888
Salzburg N S R	Oberwesterwald	900, 937	1892
Salzschlirf N	Fulda	871	1900
Sandplacken	Usingen	894	1938
Sarrod	Schlüchtern	893	1936
Schloßborn	Main-Taunus	894	1938
Schlüchtern N S	Schlüchtern	893†	1902
Schmalkalden N S	Herrschaft Schmalkalden	870	1890
Schmillinghausen	Kreis der Twiste	874	1937
Schnellbach	Herrschaft Schmalkalden	870	1938
Schönborn	Unterlahn	897	1892
Schreufa	Frankenberg	872	1913
Schwalbach, Bad N S	Untertaunus	897†	1902
Sebbeterode	Ziegenhain	873	1936
Seifertshausen N	Rotenburg i. H. N.	872	1891
Seigertshausen	Ziegenhain	873	1928
Selters N S	Unterwesterwald	899†	1892
Singhofen	Unterlahn	897	1892
Solms N	Hersfeld	871	1912
Sontra	Rotenburg i. H. N.	871	1891
Sooden-Allendorf	Witzenhausen	871	1891
Spangenberg S	Melsungen	872	1891
Spielberg	Gelnhausen	893	1934
Steinau (Thalhof)	Schlüchtern	893	1938
Steinfischbach	Usingen	896	1900
St. Goarshausen N S	St. Goarshausen	895	1906
Stormbruch	Kreis des Eisenberges	873	1927
Tann N S	Fulda	870	1891
Thalitter	Frankenberg	872	1907
Treisberg	Usingen	896	1936
Trendelburg	Hofgeismar	874	1937
Treysa N	Ziegenhain	873	1931
Trusen	Herrschaft Schmalkalden	870	1936
Unterstoppel	Hünfeld	872	1924
Usingen R	Usingen	894	1892
Vaake N	Hofgeismar	873	1927
Volkmarsen	Wolfhagen	873	1891
Vollmerz	Schlüchtern	893	1922
Waldeck	Ederkreis	872	1896
Wallau	Main-Taunus	894	1907
Wanfried	Eschwege	871	1936
Wasserkuppe N	Fulda	871†	1923
Wehrda	Hünfeld	872	1915
Weidenhausen	Eschwege	871	1937
Weilburg N S	Oberlahn	896†	1887
Weilmünster	Oberlahn	896	1892
Weinbach	Oberlahn	896	1903
Weißenthurm	Rheingau	895	1895
Wellerode	Kassel	873	1896
Welschneudorf	Unterwesterwald	897	1911
Westerburg N S	Oberwesterwald	896	1892
Wetzlar	Wetzlar	896	1887
Wichmannshausen N	Eschwege	871	1894
Wiesbaden-Biebrich	Wiesbaden	894	1892
Wiesbaden-Erbenheim	Wiesbaden	894	1939
Wiesbaden-Georgenborn	Wiesbaden	894	1937
Wiesbaden (Südfriedhof) N S	Wiesbaden	894	1869
Wiesenfeld	Frankenberg	896	1920
Wildhaus	Kassel	873	1927
Wildungen, Bad	Kreis der Eder	872	1933
Wilhelmshöhe N S	Kassel	873	1891
Wilhelmshausen	Kassel	873	1927
Willersdorf	Frankenberg	872	1934
Willingen I	Kreis des Eisenberges	873	1933
Willingen II	Kreis des Eisenberges	873	1940
Windecken N	Hanau	894	1898
Wirscheid	Unterwesterwald	899	1930
Wirtheim	Gelnhausen	893	1888
Witzenhausen N S	Witzenhausen	871	1899
Wolfenhausen	Oberlahn	896	1908
Wolfhagen	Wolfhagen	874	1935
Wüstensachsen	Fulda	870	1913
Ziebach S	Rotenburg i. H. N	872	1907
Ziegenhain N	Ziegenhain	873	1891
Zimmersrode	Fritzlar-Homberg	873	1913
Züntersbach	Schlüchtern	892	1932
Zwesten	Fritzlar-Homberg	873	1926

Stationen	Amtshauptmannschaft	Seite	Station seit	Stationen	Amtshauptmannschaft	Seite	Station seit
Land Sachsen							
Adorf	Oelsnitz	859	1903	Frauenstein N	Dippoldiswalde	.	1883
Altchemnitz	Chemnitz	854	1880	Freiberg	Freiberg	854	1863
Altenberg N R	Dippoldiswalde	851†	1880	Freital	Dresden	851	1903
Altgeringswalde	Rochlitz	854	1883	Frohburg	Borna	860	1900
Altmörbitz N	Borna	860	1910	Fürstenwalde-Rudolphsdorf	Dippoldiswalde	851	1936
Annaberg N S	Annaberg	854	1886	Geilsdorf (Neumühle)	Plauen	859	1929
Arnsfeld (Erzgeb.)	Marienberg	855	1936	Geising	Dippoldiswalde	851	1923
Aschberg N S	Auerbach	850	1913	Gelenau	Annaberg	855	1903
Aue N S	Schwarzenberg	853†	1904	Gersdorf-Bischheim	Kamenz	852	1908*
Auerbach	Auerbach	860	1880	Glashütte	Dippoldiswalde	851	1882*
Augustusburg	Flöha	855	1936	Glasten	Grimma	861	1883
Bautzen N S	Bautzen	863†	1863	Glauchau N S	Glauchau	854	1903
Beerheide	Auerbach	860	1938	Glösa	Chemnitz	854	1904
Beutha	Stolberg	854	1936	Golk	Meißen	852	1883
Bieberstein	Meißen	854	1904	Gornsdorf	Chemnitz	854	1904
Bischofswerda N S	Bautzen	851	1908	Gottleuba S	Pirna	851†	1903
Blosenberg	Oelsnitz	859	1936	Gottschdorf	Kamenz	852	1938
Bobenneukirchen	Oelsnitz	859	1903	Graupa	Pirna	851	1883
Bockau	Schwarzenberg	853	1883	Greifendorf	Döbeln	854	1880*
Böhrigen	Döbeln	854	1886	Grillenburg N S	Dresden	851	1862*
Börln	Grimma	855	1938	Grimma N	Grimma	855	1903
Börtewitz	Oschatz	852	1936	Grobau N S	Plauen	859	1929
Borna N	Borna	860	1889	Großböhla	Oschatz	852	1908
Bräunsdorf	Freiberg	854	1937	Großcotta	Pirna	851	1938
Brandis	Grimma	861	1894	Großdrebnitz	Bautzen	851	1936
Braunsdorf	Flöha	855	1903	Großenhain N	Großenhain	853	1880
Breitendorf	Löbau	864	1936	Großfriesen	Plauen	859	1936
Brotenfeld	Oelsnitz	859	1883	Großharthau	Bautzen	851	1936
Burgstädt	Rochlitz	854	1936	Großhartmannsdorf	Freiberg	854	1901
Burkau	Bautzen	852	1914	Großhennersdorf	Löbau	842	1892*
Burkhardtsdorf	Chemnitz	854	1903	Großpostwitz	Bautzen	863	1915
Carlsfeld N S	Schwarzenberg	853	1883	Großrückerswalde	Marienberg	855	1883
Chemnitz (Flugplatz) N S	Chemnitz	854†	1928	Großschönau	Zittau	842	1887*
Chemnitz (Marstall)	Chemnitz	854	1880	Großschweidnitz	Löbau	864	1904
Chemnitz-Hilbersdorf	Chemnitz	854	1892	Grumbach	Meißen	851	1880
Colditz	Grimma	854	1883	Grünbach	Auerbach	860	1904
Collm	Oschatz	852	1884	Grünhainichen	Flöha	855	1903
Cosel	Kamenz	852	1883	Günsdorf	Stollberg	854	1936
Coswig	Meißen	851	1902	Härtensdorf	Zwickau	853	1936
Cossebaude	Dresden	851	1936	Hainichen N	Döbeln	854	1904
Cranzahl	Annaberg	854	1936	Hainsberg	Dresden	851	1903
Crimmitschau	Crimmitschau	860	1936	Hainsberg-Süd	Dresden	851	1903
Crottendorf	Annaberg	854	1883	Halbendorf N	Bautzen	864	1883
Cunewalde	Löbau	863	1887	Heidenau	Pirna	851	1903
Cunnersdorf	Leipzig	861	1934	Hermsdorf b. Dresden	Dresden	852	1904
Cunnersdorf	Pirna	851	1937	Hermsdorf (Sächs. Schweiz)	Pirna	851	1905
Dänkritz	Zwickau	860	1936	Herrndorf	Freiberg	851	1936
Demitz-Thumitz	Bautzen	852	1908	Herzogswalde	Meißen	851	1904
Deutscheinsiedel S	Freiberg	855	1883	Hetzdorf	Flöha	855	1903
Dippoldiswalde	Dippoldiswalde	851	1924	Hinterhermsdorf N S	Pirna	851†	1864
Dittersbach	Flöha	855	1883	Hirschbach	Dippoldiswalde	851	1883
Döbeln	Döbeln	854	1880	Hochweitzschen	Döbeln	855	1912
Dölitzsch	Rochlitz	854	1936	Hohenstein-Ernstthal	Glauchau	854	1887*
Dörnthal N S	Freiberg	855	1901	Hohentanne	Meißen	854	1903
Dorfchemnitz	Freiberg	854	1938	Hohndorf	Glauchau	854	1900
Drebach	Marienberg	855	1904	Hubertusburg N	Oschatz	852	1862
Dresden (Flughafen) N S	Dresden	851†	1934	Hundsgrün	Oelsnitz	859	1938
Dresden (Kraftwerk)	Dresden	851	1935	Hundshübel	Schwarzenberg	853	1883*
Dresden (Weißer Hirsch)	Dresden	851	1928	Jahnsdorf	Stollberg	854	1903
Dresden-Strehlen	Dresden	851	1915	Jahnsgrün (Torfstich)	Zwickau	854	1883*
Ebersbach	Borna	860	1883	Johanngeorgenstadt N S	Schwarzenberg	853	1904
Ebersbrunn	Zwickau	860	1936	Jöhstadt S	Annaberg	854	1903
Ebmath	Oelsnitz	859	1937	Jonsdorf	Zittau	842	1914
Edle Krone	Dippoldiswalde	851	1903	Kamenz N	Kamenz	852	1894
Eibenstock N S	Schwarzenberg	853	1900	Karsdorf N	Dippoldiswalde	851	1908
Eich N S	Auerbach	860	1883	Kauppa	Bautzen	864	1908
Einsiedel-Forsthaus	Chemnitz	854	1883	Kemnitz	Löbau	842	1936
Einsiedel-Talsperre	Chemnitz	854	1894	Kemnitz	Plauen	859	1929
Elsterberg	Plauen	860	1903	Kiebitz	Oschatz	852	1921
Elterlein	Annaberg	853	1936	Kieritzsch	Borna	860	1936
Eppendorf N	Flöha	855	1891	Kipsdorf N S	Dippoldiswalde	851	1903
Erlau	Rochlitz	854	1936	Kirchberg	Zwickau	854	1936
Erlbach	Oelsnitz	859	1883	Kleingießhübel	Pirna	851	1936
Falkenstein N	Auerbach	859	1894	Kleinröhrsdorf	Dresden	852	1904
Fichtelberg N S R	Annaberg	854, 933†	1890	Kleinrügeln	Oschatz	852	1908
Fischbach	Pirna	852	1883	Kleinschönau N	Zittau	842	1904
Fischendorf N	Döbeln	855	1903	Klessig	Meißen	852	1903
Flöha N S	Flöha	855	1904	Klingenberg R	Dresden	851	1910
Floßberg	Borna	860	1883	Königswalde	Annaberg	854	1936

Stationen	Amtshauptmannschaft	Seite	Station seit
Königswartha	Bautzen	852	1927
Kössern	Grimma	855	1904
Kottenheide	Auerbach	850	1904
Kottmarhäuser	Löbau	842	1887
Kreyern	Meißen	851	1883
Kriebstein N R	Döbeln	855	1930
Kriegwald N S	Marienberg	855	1883
Kühnhaide	Marienberg	855	1928
Laas	Oschatz	852	1936
Langebrück	Dresden	852	1883
Lauenstein	Dippoldiswalde	851	1900
Laußnitz	Kamenz	852	1883
Lausick, Bad	Borna	860	1900
Lautenbachtal	Marienberg	855	1911
Lehnmühle-Talsperre R	Dippoldiswalde	851, 933	1903
Leipzig-Kleinzschocher	Leipzig	860	1903
Leipzig-Mockau	Leipzig	861	1910
Leipzig-Süd N	Leipzig	860†	1831
Lengefeld N S	Marienberg	855†	1883
Lengenfeld	Auerbach	860	1903
Leuben	Meißen	852	1905*
Lichtenberg	Zittau	842	1901*
Liebstadt	Pirna	851	1903
Linda	Freiberg	854	1907
Löbau N S	Löbau	864	1887
Löthain	Meißen	852	1937
Lohmen	Pirna	851	1880
Lohsdorf	Pirna	851	1929
Lomnitz	Dresden	852	1936
Loßnitz	Freiberg	854	1934
Luga-Quoos	Bautzen	852	1933
Malschwitz	Bautzen	864	1938
Malter R	Dippoldiswalde	851, 933	1912
Marbach	Döbeln	854	1883
Markersbach N	Pirna	851	1883
Markersbach (Erzgebirge)	Schwarzenberg	853	1904
Markneukirchen N S	Oelsnitz	859	1900*
Markranstädt	Leipzig	859	1922
Marterbüschel	Marienberg	855	1913
Meerane	Meerane	860	1880*
Mehlteuer N	Plauen	859	1939
Meiselbachwerk	Zwickau	860	1883
Meißen N	Meißen	852†	1904
Meißen-Oberspaar	Meißen	851	1904
Mittelndorf	Pirna	851	1936
Mittweida	Mittweida	855	1903
Mönchenfrei N S	Freiberg	854	1883
Morgenröthe	Auerbach	853	1913
Moritzburg	Dresden	852	1883
Mügeln	Oschatz	852	1908
Mühltroff	Plauen	856	1936
Mulda	Freiberg	854	1880
Muldenberg N S R	Auerbach	853	1926
Muldenhütten	Freiberg	854	1904
Munzig	Meißen	851	1904
Mylau	Plauen	860	1903
Naunhof N S	Grimma	861	1883
Nerchau	Grimma	855	1880
Neuhausen N	Freiberg	855	1907
Neumark	Zwickau	860	1903
Neunzehnhain	Marienberg	855	1898
Neusalza-Spremberg	Löbau	863	1907
Neustädtel N	Schwarzenberg	853	1904
Niederbischdorf	Löbau	864	1923
Niederforchheim	Marienberg	855	1913
Niedergräfenhain	Borna	860	1937
Niederlichtenau	Flöha	855	1903
Niederlichtenau	Kamenz	852	1936
Niederoderwitz	Zittau	842	1887
Niederottendorf	Pirna	851	1938
Niederstriegis	Döbeln	854	1903
Niederzwönitz	Stollberg	854	1903
Nossen	Meißen	854	1940
Oberbobritzsch N	Freiberg	854	1937
Oberfrohna	Chemnitz	854	1937
Oberholz	Leipzig	861	1926
Oberstrahwalde N S	Löbau	842	1880
Oberstützengrün	Schwarzenberg	853	1904
Oberwiesenthal	Annaberg	854	1936
Oederan	Flöha	855	1916
Oelsen N	Pirna	851	1903*
Oelsnitz N S	Oelsnitz	859	1900
Olbernhau	Marienberg	855	1895
Oschatz	Oschatz	852†	1938
Ostritz N	Zittau	842	1907
Otterwisch	Grimma	860	1936
Oybin N S	Zittau	842	1914
Panschwitz	Kamenz	852	1908*
Pegau	Borna	860	1903
Penig N S	Rochlitz	854	1885
Pietzschwitz	Bautzen	852	1938
Pillnitz	Dresden	851	1899
Pirna S	Pirna	851	1880
Piskowitz	Meißen	852	1920
Plauen (Flugh.)	Plauen	859	1938
Plauen (Stadt) N	Plauen	859†	1863
Pleißa	Chemnitz	854	1909
Pockau	Marienberg	855	1903
Pödelwitz	Borna	860	1936
Polenz	Pirna	851	1908
Pommritz	Bautzen	864	1887
Porschdorf	Pirna	851	1893
Posseck	Oelsnitz	856	1936
Prausitz	Großenhain	852	1903
Pulsnitz N S	Kamenz	852	1908
Rabenau N S	Dresden	851†	1903
Radeberg	Dresden	852	1899
Radebeul-West	Radebeul	851	1906
Radeburg N	Großenhain	852	1880
Ragewitz	Grimma	855	1938
Rammenau	Bautzen	851	1937
Raun N	Oelsnitz	859	1903
Rauschwitz	Kamenz	852	1914*
Rautenkranz	Auerbach	853	1904*
Rechenberg N S	Dippoldiswalde	854	1883
Rehefeld R	Dippoldiswalde	851	1864*
Reichenau N S	Zittau	842	1904
Reichenbach	Glauchau	854	1937
Reifland	Marienberg	855	1913
Reinersdorf	Großenhain	853	1936
Reitzenhain N	Marienberg	855†	1862
Reudnitz N	Oschatz	852	1883
Rhäsa	Meißen	854	1903
Riesa	Riesa	852	1910
Riesa-Gröba N S	Großenhain	852	1922
Riesa-Weida N	Großenhain	852	1922
Ringenhain	Bautzen	851	1908
Rittersgrün S	Schwarzenberg	853	1904
Rochlitz N	Rochlitz	854†	1880
Rochsburg	Rochlitz	854	1903
Röcknitz	Grimma	852	1936
Röllingshain	Rochlitz	854	1936
Rosenthal	Pirna	851	1880*
Roßwein N S	Döbeln	854†	1903
Rußdorf N	Zwickau	860	1914
Sachsendorf	Grimma	855	1894
Sacka	Großenhain	853	1936
Satzung	Marienberg	855	1936
Sayda	Freiberg	855	1932
Schandau, Bad N S	Pirna	851	1880
Schellerhau	Dippoldiswalde	851	1932
Schlottwitz	Dippoldiswalde	851	1903
Schmalzgrube N	Annaberg	854	1892
Schmiedeberg	Dippoldiswalde	851	1907
Schönau a. d. Eigen	Löbau	842	1907
Schönbrunn	Marienberg	855	1903
Schöneck	Oelsnitz	859	1936
Schönfeld	Großenhain	853	1903
Schönheide	Schwarzenberg	853	1883*
Schönheiderhammer	Schwarzenberg	853	1936
Schwarzenberg N S	Schwarzenberg	853	1913
Sebnitz	Pirna	851	1936
Seidewitz N S	Döbeln	855	1883
Seifhennersdorf	Zittau	842	1903
Siebenlehn	Meißen	854	1936
Sigmar-Schönau	Chemnitz	854	1903
Skassa	Großenhain	853	1890
Sobrigau	Dresden	851	1936
Sohland N S	Bautzen	863	1915
Sohland/R.	Löbau	864	1923*
Sornßig	Bautzen	864	1880
Sosa	Schwarzenberg	853	1904
Stangengrün	Zwickau	854	1936
Stauchitz	Oschatz	852	1936

Stationen	Amtshauptmannschaft Kreis	Seite	Station seit
Steinbach	Großenhain	853	1903
Stollberg N S	Stollberg	854	1900
Stolpen N S	Pirna	851	1880
Strehla	Oschatz	852	1880*
Tanneberg N S	Meißen	851	1880
Tannenberg	Annaberg	854	1907
Thalheim	Stollberg	854	1883
Thoßfell	Plauen	859	1903
Thum N S	Annaberg	855	1883
Thurm	Glauchau	854	1936
Tiefenau	Großenhain	853	1903
Tobertitz	Plauen	859	1936
Trebsen	Grimma	855	1903
Trünzig	Zwickau	860	1883
Uhlsdorf	Rochlitz	854	1932
Vogelsgrün	Auerbach	860	1935
Wahnsdorf N S R	Dresden	851	1916
Walddorf N S	Löbau	842	1887
Waldenburg	Glauchau	854	1900
Waldheim	Döbeln	855	1903
Wallengrün	Plauen	860	1936
Weesenstein	Pirna	851	1903
Weinböhla	Meißen	852	1900
Weischlitz	Plauen	859	1903
Weißenberg	Löbau	864	1903
Weißig	Dresden	851	1936
Weißig am Raschütz	Großenhain	853	1883
Weiterswiese R	Auerbach	853, 933	1926
Werda	Auerbach	859	1903
Wildbach	Zwickau	853	1903*
Wilischthal	Flöha	855	1915
Wilsdruff	Meißen	851	1887*
Wittgendorf N	Zittau	842	1921
Würschnitz	Großenhain	852	1883
Wurzen N	Wurzen	855	1903
Wutzschwitz N	Döbeln	852	1908
Zeughaus	Pirna	851	1938
Zittau N S	Zittau	842†	1928
Zöblitz	Marienberg	855	1880
Zschopau N	Flöha	855	1903
Zwickau (Flugplatz) N S	Zwickau	854†	1932
Zwota N	Auerbach	850	1903

Thüringen

Stationen	Amtshauptmannschaft Kreis	Seite	Station seit
Allstedt	Weimar	859	1934
Altenburg I	Altenburg	860	1939
Altenburg II N S	Altenburg	860	1899
Apolda N	Apolda	857	1930
Arlesberg-Geraberg	Arnstadt	857	1934
Arnstadt N S	Arnstadt	858	1927
Aue am Berg	Saalfeld	856	1933
Auma N	Gera	860	1908
Ballstädt	Gotha	857	1936
Bedheim	Hildburghausen	892	1936
Belrieth	Meiningen	870	1936
Berga	Greiz	860	1936
Berka	Eisenach	870	1899
Bittstädt	Arnstadt	858	1927
Blankenburg, Bad I N R	Rudolstadt	856†	1890
Blankenburg, Bad II	Rudolstadt	856	1936
Blankenhain	Weimar	857	1936
Blankenstein	Schleiz	856	1914
Breitungen	Meiningen	870	1933
Brünn	Hildburghausen	870	1936
Bucha	Stadtroda	857	1936
Bürgel	Stadtroda	857	1936
Burg-Rabis	Stadtroda	857	1936
Buttelstedt	Weimar	858	1936
Buttstädt N	Weimar	858	1899
Camburg	Camburg	857	1894
Collis	Gera	860	1927
Craula	Gotha	857	1938
Crawinkel N S	Gotha	858	1898
Deicherode	Eisenach	870	1936
Dermbach	Eisenach	870	1936
Dobraschütz	Altenburg	860	1936
Döschnitz	Rudolstadt	856	1936
Dornburg	Stadtroda	857	1936
Dreba	Schleiz	856	1936
Dröbischau	Rudolstadt	856	1933
Drößnitz N	Stadtroda	857	1911
Ebeleben N S	Sondersleben	858	1900
Eichicht	Saalfeld	856	1936
Eisenach N S	Eisenach	871†	1880
Eisfeld	Hildburghausen	870	1887*
Eigersburg	Arnstadt	857	1937
Emleben	Gotha	871	1936
Engerda	Rudolstadt	856	1936
Erbengrün	Greiz	860	1936
Erbenhausen	Eisenach	870	1936
Eßleben	Weimar	858	1928
Ettersburg	Weimar	858	1917
Eyba S	Saalfeld	856	1933
Frankenhausen, Bad S	Sondershausen	858†	1891*
Frankenheim (Rhön) N S	Meiningen	892	1886
Frankenroda	Eisenach	871	1931
Frauensee	Eisenach	870	1936
Fraureuth	Greiz	860	1912
Friedebach	Saalfeld	856	1932
Friedrichroda R	Gotha	871, 934	1888
Gabelbach	Arnstadt	857	1899
Geba N S	Meiningen	870	1900*
Gebstedt	Weimar	857	1936
Gehlberg N	Arnstadt	857	1912
Gehren	Arnstadt	857	1900
Geisa	Eisenach	870	1899
Gera	Gera	860†	1900
Geschwenda	Arnstadt	857	1900
Göschitz	Schleiz	860	1924
Gößnitz	Altenburg	860	1899
Gompertshausen	Hildburghausen	889	1938
Gotha (Flugh.)	Gotha	871	1939
Gotha (Stadt) N S	Gotha	871	1888
Gräfenwarth	Schleiz	856	1931
Greiz N S	Greiz	860	1897
Greiz-Pohlitz	Greiz	860	1908
Greußen N S	Sondershausen	858	1900
Großbreitenbach N S	Arnstadt	856	1893
Großenbehringen N S	Gotha	871	1883
Großenehrich	Sondershausen	858	1938
Großfahner	Gotha	858	1902
Großsaara	Gera	860	1936
Harsberg	Eisenach	871	1937
Heldburg	Hildburghausen	889	1938
Hellingen N	Hildburghausen	889	1900
Henneberg N	Meiningen	870	1901
Herbsleben N	Gotha	857	1898
Hermsdorf	Stadtroda	857	1927
Hetschbach	Hildburghausen	870	1936
Heyda	Arnstadt	858	1937
Hildburghausen N	Hildburghausen	870	1887
Hirschberg	Schleiz	856	1901
Hirschfeld	Gera	860	1936
Hohe Sonne	Eisenach	871	1937
Holzengel	Sondershausen	858	1936
Hummelshain N	Stadtroda	857	1927
Ichstedt	Sondershausen	858	1934
Ilmenau N S R	Arnstadt	857†	1924
Jena N S	Jena	857†	1881
Jüchsen	Meiningen	870	1936
Kahla	Stadtroda	857	1899
Kaltenlengsfeld	Eisenach	870	1933
Karlsdorf	Stadtroda	857	1936
Katzhütte	Rudolstadt	856	1936
Keila	Saalfeld	856	1928
Kerspleben	Weimar	858	1932
Keula	Sondershausen	857	1900
Kieselbach N	Eisenach	870	1938
Kleinaga	Gera	860	1927
Kleinbrembach	Weimar	858	1936
Kleinbrüchter	Sondershausen	858	1938
Kleinromstedt	Weimar	857	1930
Klettbach	Weimar	857	1937
Klings	Eisenach	870	1925
Klosterlausnitz, Bad	Stadtroda	860	1937
Korberoth	Sonneberg	889	1936

Stationen	Kreis	Seite	Station seit
Königshofen	Stadtroda	859	1936
Königsthal	Saalfeld	856	1936
Kötschau	Stadtroda	857	1938
Kraftsdorf	Gera	860	1930
Kranichfeld	Weimar	857	1907
Kyffhäuser	Sondershausen	859	1936
Langenberg	Gera	860	1900*
Langgrün	Schleiz	856	1936
Lausnitz	Saalfeld	856	1932
Lehesten	Saalfeld	856	1900
Lehmannsbrück	Arnstadt	857	1937
Leutenberg N S.	Saalfeld	856†	1899
Liebenstein, Bad	Meiningen	870	1887
Liebschwitz	Gera	860	1901
Linda	Gera	860	1936
Lobenstein I.	Schleiz	856	1900*
Lobenstein II	Schleiz	856	1934
Lohma	Altenburg	860	1936
Lucka	Altenburg	860	1936
Lunzig	Greiz	860	1936
Magdala	Weimar	857	1929
Marksuhl N S.	Eisenach	870	1927
Masserberg	Arnstadt	856	1936
Mattstedt	Weimar	857	1930
Mehmels	Meiningen	870	1936
Meiningen N S.	Meiningen	870†	1877*
Mellenbach	Rudolstadt	856	1933
Metebach	Gotha	871	1938
Meuselwitz N.	Altenburg	860	1899
Mittelpöllnitz	Gera	860	1937
Mönchenholzhausen	Weimar	858	1930
Münchenbernsdorf S.	Gera	860	1899*
Mupperg	Sonneberg	889	1933
Nesselbergershaus	Gotha	858	1896*
Neudietendorf	Gotha	858	1933
Neuenbau	Sonneberg	889	1936
Neuhaus am Rennweg S.	Sonneberg	856	1905
Neundorf b. Schalkau	Sonneberg	889	1932
Neustadt a. d. Orla I	Gera	856	1936
Neustadt a. d. Orla II	Gera	856	1937
Neustadt a. Rennsteig	Arnstadt	857	1871*
Nohra	Weimar	858	1938
Oberbodnitz	Stadtroda	857	1937
Oberoppurg	Saalfeld	857	1936
Oberspier	Sondershausen	858	1920
Oberweißbach	Rudolstadt	856	1899
Oberwellenborn	Saalfeld	856	1933*
Ohrdruf	Gotha	858	1937
Paulinzella	Rudolstadt	856	1910
Pennewitz N.	Arnstadt	856	1928
Plaue	Arnstadt	858	1936
Pleßhaus	Meiningen	870	1937
Pößneck	Saalfeld	857	1901
Possen	Sondershausen	858	1937
Prießnitz	Kamburg	859	1898
Probstzella N.	Saalfeld	856	1901
Rastenberg	Weimar	858	1938
Rathsfeld	Sondershausen	858	1910
Remda N S.	Rudolstadt	856	1899
Remderoda	Stadtroda	857	1934
Reudnitz	Greiz	860	1932
Riechheim	Weimar	858	1938
Rodacherbrunn N S.	Schleiz	889	1901
Römhild N S.	Hildburghausen	.	1901
Ronneburg	Gera	860	1899
Roßdorf N S.	Meiningen	870	1923
Rotheul S.	Sonneberg	889	1933
Rudolstadt	Rudolstadt	856	1933
Ruhla	Eisenach	871	1936
Ruppersdorf N S.	Schleiz	856	1920
Saaletalsperre N.	Schleiz	856	1933
Saalfeld	Saalfeld	856	1916
Saargrund N S.	Hildburghausen	870†	1900
Sallmannshausen	Eisenach	870	1936
Salzungen N.	Meiningen	870	1901
Scheibe-Alsbach	Rudolstadt	856	1890*
Schleiz N S.	Schleiz	856	1900
Schloßvippach S.	Weimar	858	1899
Schlotheim	Sondershausen	857	1937
Schmeheim	Hildburghausen	870	1937
Schmiedefeld N S.	Saalfeld	856†	1900
Schmölln	Altenburg	860	1937
Schmücke N.	Arnstadt	857	1887
Schnepfenthal-Rödichen	Gotha	871	1928
Schwallungen	Meiningen	870	1938
Schwarzburg	Rudolstadt	856	1934
Schweina	Meiningen	870	1900
Schwickershausen	Meiningen	892	1928
Seega	Sondershausen	858	1938
Seifartsdorf	Stadtroda	860	1933
Siegmundsburg	Sonneberg	889	1927
Sondershausen N.	Sondershausen	858	1860
Sonneberg N.	Sonneberg	889	1901
Spechtsbrunn	Saalfeld	856	1933
Spichra	Eisenach	871	1928
Spießberghaus	Gotha	871	1936
Stadtilm N.	Arnstadt	857	1882*
Stadtlengsfeld	Eisenach	870	1899
Stadtroda N S.	Stadtroda	857	1899*
Staitz	Greiz	860	1937
St. Bernhard	Hildburghausen	870	1936
Stedtlingen	Meiningen	870	1936
Steinach N.	Sonneberg	889	1924
Steinheid N. R	Sonneberg	889	1933
Stotternheim	Weimar	858	1933
Streufdorf	Hildburghausen	889	1900
Stützerbach	Arnstadt	857	1895*
Sulza, Bad I	Weimar	857	1934
Sulza, Bad II	Weimar	857	1927
Tabarz N S.	Gotha	871	1887*
Tachbach N.	Hildburghausen	870	1895
Tambach-Dietharz S.	Gotha	858	1898
Tanna	Schleiz	856	1900
Tannroda	Weimar	857	1936
Teutleben	Weimar	871	1938
Tiefborn N.	Weimar	857	1926
Titschendorf	Schleiz	889	1934
Töttelstädt	Gotha	858	1937
Treben	Altenburg	860	1938
Treppendorf	Weimar	857	1936
Uhlstädt	Rudolstadt	856	1933
Ullersreuth	Schleiz	856	1925
Ummerstadt	Hildburghausen	889	1887
Unterbreizbach	Eisenach	870	1932
Unterellen	Eisenach	871	1938
Unterneubrunn N S.	Hildburghausen	870	1900
Urspringen a. d. Rhön	Meiningen	892	1930
Vacha N S.	Eisenach	870	1899
Vollmershain N S.	Gera	860	1899
Waffenrod	Hildburghausen	870	1934
Waldfisch	Meiningen	870	1937
Waldhaus	Greiz	860	1928
Wangenheim	Gotha	871	1938
Weida N.	Gera	860	1899
Weimar N S.	Weimar	857	1890
Weißbach	Rudolstadt	856	1929
Wenigenlupnitz	Eisenach	871	1936
Wetzdorf N.	Stadtroda	857	1882
Winterstein	Gotha	871	1934
Wolfmannshausen	Hildburghausen	870	1938
Wurzbach	Schleiz	856	1936
Zella-Mehlis	Zella-Mehlis	870	1898
Zeulenroda N S.	Greiz	860	1899
Zweifelbach	Stadtroda	857	1932

Hessen

Alsfeld N S.	Alsfeld	873	1900
Alzey N S.	Alzey	894	1900
Auerbach N S.	Bergstraße	888	1936
Babenhausen	Dieburg	893	1936
Beerfelden N S.	Erbach	893†	1900
Biblis	Worms	888	1937
Bindsachsen	Büdingen	894	1936
Blödesheim	Worms	888	1932
Bodenheim	Mainz	888	1938
Brauerschwend	Alsfeld	873	1936
Breitenbrunn	Erbach	893	1937
Büdingen N S.	Büdingen	894	1900

Stationen	Kreis — Bezirksamt	Seite	Station seit
Burg-Gemünden N S	Alsfeld	896	1900
Darmstadt-Rosenhöhe N	Darmstadt	888†	1937
Dolgesheim N	Mainz	894	1938
Dorn-Assenheim	Friedberg	894	1937
Echzell	Büdingen	894	1900
Eichelhain	Lauterbach	871	1929
Erbach	Erbach	893	1936
Erfelden	Groß-Gerau	888	1936
Finthen	Mainz	894	1938
Flonheim	Alzey	895	1936
Freienseen	Gießen	896	1936
Freiensteinau	Lauterbach	893	1937
Friedberg	Friedberg	894	1900
Fürfeld	Alzey	895	1935
Gedern N	Büdingen	894	1900
Gernsheim N S	Groß-Gerau	888	1900
Gießen (Liebigshöhe) N S R	Gießen	896,937†	1938
Gießen (Versuchsfeld)	Gießen	896	1934
Grebenau	Alsfeld	872	1933
Grebenhain N S	Lauterbach	871	1901
Groß Felda	Alsfeld	895	1936
Groß-Umstadt N S	Dieburg	893	1900
Grünberg N S	Gießen	894	1900
Guntersblum	Mainz	888	1936
Hebstahl N	Erbach	888	1938
Heppenheim N	Bergstraße	888	1936
Herchenhain N S R	Lauterbach	894, 936	1901
Hergershausen N R	Dieburg	893, 936	1937
Hesselbach	Erbach	888	1938
Heusenstamm	Offenbach	894	1936
Hirschhorn	Bergstraße	888	1930
Hochwaldhausen	Lauterbach	871	1932
Hoherodskopf N S	Büdingen	894	1929
Homberg a. d. Ohm	Alsfeld	896	1900
Hummetroth N S	Erbach	893	1931
Jugenheim	Darmstadt	888	1912
Kirch-Beerfurth N	Erbach	893	1928
Kirch-Brombach	Erbach	893	1921
Kirch-Göns	Friedberg	896	1910
Langen N	Offenbach	888	1900
Lauterbach-Süd N	Lauterbach	871	1936
Lich N	Gießen	894	1900
Lindenfels	Bergstraße	888	1900
Mainz-Weisenau N	Mainz	888	1937
Meiches N S	Lauterbach	873	1900
Messeler Forsthaus S	Darmstadt	888	1900
Mettenheim	Worms	888	1936
Mölsheim	Worms	888	1936
Mörlenbach N	Bergstraße	888	1934
Münzenberg	Friedberg	894	1936
Nauheim, Bad N S	Friedberg	894	1900
Neu-Isenburg	Offenbach	894	1937
Neunkirchen (Odenw.) N S	Dieburg	893	1936
Neuschloß	Worms	888	1936
Neustadt	Erbach	893	1924
Niedernhausen	Dieburg	893	1919
Ober-Breidenbach	Alsfeld	873	1937
Ober-Gleen	Alsfeld	896	1936
Ober-Hilterskingen	Erbach	893	1910
Ober-Lais	Büdingen	894	1936
Ober-Mockstadt	Büdingen	894	1936
Ober-Olm N	Mainz	894	1910
Oberramstadt	Darmstadt	888	1938
Oberroden N	Dieburg	894	1910
Offenheim	Alzey	894	1922
Oppenheim	Mainz	888	1900
Ortenberg	Büdingen	894	1937
Pfeddersheim	Worms	888	1938
Reimenrod	Alsfeld	871	1901
Rimbach	Bergstraße	888	1938
Rodheim v. d. Höhe	Friedberg	894	1936
Rommelhausen	Büdingen	894	1900
Rothenberg	Erbach	888	1936
Rüddingshausen	Gießen	896	1936
Ruppertenrod	Alsfeld	896	1937
Salzhausen, Bad N	Büdingen	894†	1900
Schiffenberg	Gießen	896	1919
Schlitz N S	Lauterbach	871	1900
Schotten N S	Büdingen	894	1900
Seligenstadt	Offenbach	893	1900
Spachbrücken	Dieburg	893	1936
Stockhausen	Lauterbach	871	1937
Stornfels	Büdingen	894	1937
Treis a. d. Lumda	Gießen	896	1910
Tromm N S	Bergstraße	888	1910
Ulrichstein	Lauterbach	896	1907
Vielbrunn N S	Erbach	893	1903
Viernheim	Bergstraße	888	1910
Vilbel	Friedberg	894	1900
Villingen	Gießen	894	1910
Waldmichelbach	Bergstraße	888	1900
Willofs	Lauterbach	871	1937
Winnerod	Gießen	896	1936
Wolfsheim	Alzey	895	1924
Wöllstein N	Alzey	895	1900
Worms N R	Worms	888, 935†	1890
Wörrstadt N	Alzey	894	1915
Zornheim	Mainz	888	1938

Pfalz

Alsenz N S	Rockenhausen	895	1902
Annweiler N	Bergzabern	885	1937
Appenthal	Neustadt a. d. W.	885	1937
Bennhausen N	Kirchheimbolanden	888	1939
Berg (Pfalz)	Germersheim	885	1936
Biedershausen	Zweibrücken	897	1937
Brücken	Kusel	895	1939
Burgalben N	Pirmasens	897	1937
Dirmstein N S	Frankenthal	888	1910
Duchroth-Oberhausen N	Rockenhausen	895	1902
Dürkheim, Bad	Neustadt a. d. W.	888	1913
Eichelscheiderhof	Kusel	895	1906
Falkenstein	Rockenhausen	895	1921
Fockenberg	Kaiserslautern	895	1924
Frankenthal	Frankenthal	888	1926
Geinsheim N	Neustadt a. d. W.	885	1937
Germersheim N	Germersheim	885	1936
Göllheim	Kirchheimbolanden	888	1936
Grünstadt	Frankenthal	888	1879
Hauptstuhl N S	Kaiserslautern	895	1899
Heidenstein	Neustadt a. d. W.	885	1937
Herfingerhof	Rockenhausen	888	1911
Hermersbergerhof	Bergzabern	885	1937
Herschweiler-Pettersheim	Kusel	895	1937
Hinterweidenthal N S	Pirmasens	885†	1899
Hochdorf	Ludwigshafen	888	1935
Hochspeyer N S	Kaiserslautern	885	1899
Höheischweiler	Pirmasens	897	1930
Jägerthal	Neustadt a. d. W.	888	1937
Johanniskreuz N S	Kaiserslautern	885	1901
Kaiserslautern (Stadt) N S R	Kaiserslautern	895, 937†	1879
Kaiserslautern (Sender)	Kaiserslautern	895	1939
Kalmit N S	Landau	885†	1927
Kandel N	Germersheim	885	1936
Kusel	Kusel	895	1901
Landau N	Landau	885	1879
Langmeil N	Rockenhausen	895	1899
Langmühle	Pirmasens	885	1937
Lauterecken	Kusel	895	1899
Lautersheim	Kirchheimbolanden	888	1932
Leimen N	Pirmasens	897	1936
Ludwigshafen N	Ludwigshafen	885	1894
Ludwigshafen-Mundenheim	Ludwigshafen	885	1936
Mannweiler	Rockenhausen	895	1924
Mutterstadt (Limburgerhof) N	Ludwigshafen	885	1922
Neustadt a. d. W. N S	Neustadt a. d. W.	885	1916
Ohlkorb	Kaiserslautern	895	1920
Ottersheim	Kirchheimbolanden	888	1937
Pirmasens N S	Pirmasens	897	1932
Ramsen	Kirchheimbolanden	888	1929
Ramstein	Kaiserslautern	895	1928
Rhodt (Kästenberg) N	Landau	885	1927
Rockenhausen	Rockenhausen	895	1902
Rülzheim	Germersheim	885	1937
Ruppertsecken N S	Rockenhausen	895	1902
Schallodenbach	Kaiserslautern	895	1936
Schmalfelderhof	Rockenhausen	895	1926
Schwarzsohl	Kaiserslautern	885	1937
Seelen	Kusel	895	1937

Stationen	Bezirksamt Amtsbezirk	Seite	Station seit	Stationen	Bezirksamt Amtsbezirk	Seite	Station seit
Sembach	Rockenhausen	895	1936	Trippstadt . . . . N . .	Kaiserslautern	897	1908
Speyer . . . . . N S .	Speyer	885	1879	Wolfstein . . . . . N . .	Kusel	895	1933
Stetten . . . . . N . .	Kirchheimbolanden . . .	888	1938	Zeselberg . . . . . N . .	Pirmasens	897	1936
Taubensuhl	Landau	885	1903	Zweibrücken . . . N . .	Zweibrücken	897†	1879

Saarland

Aßweiler	St. Ingbert	897	1937	Marpingen . . . . N S .	St. Wendel	897	1906*
Düppenweiler	Merzig	897	1892*	Merzig . . . . . N . .	Merzig	897	1892
Fürth . . . . . N S .	Ottweiler	897	1892	Oberbexbach	Homburg	897	1936
Heusweiler . . . . N . .	Saarbrücken	897	1892	Oberthal	St. Wendel	897	1930
Höchsten	Saarbrücken	897	1937	Quierschied	Saarbrücken	897	1922
Homburg . . . . . N . .	Homburg	897	1935	Saarlautern . . . . N . .	Saarlautern	897	1897*
Lebach	Saarlautern	897	1929	Schaumbergerhof	Ottweiler	897	1932
Limbach . . . . . N . .	Saarlautern	897	1892	Spieser Mühlental . N S .	Ottweiler	897	1909
Ludweiler	Saarbrücken	897	1909				

Baden

Aach . . . . . N S .	Stockach	883	1908	Gailingen	Konstanz	883	1937
Abrahamsbühl	Offenburg	884	1938	Gebirg	Offenburg	884	1939
Achern	Bühl	884	1936	Geisingen	Donaueschingen . . .	905	1936
Adelsheim	Buchen	887	1908	Gengenbach . . . . N S .	Offenburg	884†	1887
Allfeld	Mosbach	887	1936	Gerlachsheim . . . N . .	Tauberbischofsheim . . .	893	1912
Altenburg . . . . N . .	Waldshut	883	1937	Glashofen	Buchen	893	1937
Altenheim . . . . . N . .	Offenburg	884	1932	Göbrichen	Pforzheim	885	1936
Altheim	Buchen	887	1936	Görwihl	Säckingen	883	1936
Baden-Baden(Herrengut) .	Rastatt	885†	1868	Graben	Karlsruhe	885	1936
B.-Baden (Stadtbauamt) .	Rastatt	885	1934	Grezhausen . . . . N . .	Freiburg	883	1936
Badenweiler . . . . N S .	Müllheim	883	1870	Grießen	Waldshut	883	1936
Bärental	Neustadt	883	1936	Hägelberg	Lörrach	883	1937
Ballenberg	Mosbach	887	1936	Haslach	Wolfach	884	1936
Balsbach . . . . . N . .	Mosbach	887	1936	Hattenweiler	Überlingen	882	1937
Bammental	Heidelberg	888	1936	Heidelberg . . . . N S R	Heidelberg	888, 935†	1871
Bannholz	Waldshut	883	1936	Heiligenberg . . . . N S .	Überlingen	882	1884
Belchenhaus . . . . N . .	Lörrach	883	1938	Heitersheim . . . . N . .	Müllheim	883	1936
Bernau-Goldbach . N . .	Neustadt	883	1936	Hemsbach	Mannheim	888	1939
Bernau-Kaisershaus N . .	Neustadt	883	1884	Herrenwies . . . . . S .	Bühl	885	1884
Binningen	Konstanz	883	1937	Hinterheubronn	Lörrach	883	1936
Birkendorf . . . . N . .	Waldshut	883	1914	Hirschlanden	Stockach	882	1939
Bodenhäusle	Wolfach	884	1936	Höchenschwand . . N S .	Waldshut	883†	1868
Bodman	Stockach	882	1936	Hofsgrund . . . . N S .	Freiburg	884	1884
Bonndorf . . . . . S .	Neustadt	883	1884	Hohentengen	Waldshut	883	1938
Breitnau . . . . . N S .	Neustadt	884†	1884	Horben	Freiburg	884	1936
Bruchsal . . . . . N . .	Bruchsal	885	1932	Horn	Konstanz	883	1939
Bubenbach . . . . N S .	Neustadt	905	1910	Hornberg	Wolfach	884	1936
Buchen . . . . . N . .	Buchen	893†	1868	Hornisgrinde . . . N S .	Bühl	884	1931
Buchenbach	Freiburg	884	1936	Horrenberg	Heidelberg	885	1936
Bühl	Bühl	884	1938	Hütten	Säckingen	883	1937
Bühlerhöhe . . . . N . .	Bühl	884	1914	Ilmspan	Tauberbischofsheim . . .	893	1936
Bühlertal	Bühl	884	1936	Immenstaad	Überlingen	882	1929
Bürchau . . . . . N . .	Lörrach	883	1902	Itterkraftwerk . . N . R	Heidelberg	888, 935	1923
Bütthof . . . . . N . .	Rastatt	885	1922	Kadelburg	Waldshut	883	1939
Burgweiler	Überlingen	905	1937	Käsern	Lörrach	883	1936
Dettingen	Konstanz	882	1936	Kaltenbronn . . . N S .	Rastatt	886†	1884
Diedesheim	Mosbach	888	1884	Kandern	Lörrach	883	1936
Donaueschingen . . N S .	Donaueschingen	905†	1871	Karlsruhe (Flugh.)	Karlsruhe	885	1937
Dürrenbüchig	Karlsruhe	885	1936	Karlsruhe (Hochsch.) N S .	Karlsruhe	885†	1868
Dürrheim, Bad . . N . .	Villingen	905	1929	Katharinenhöhe	Villingen	905	1928
Durlach	Karlsruhe	885	1925	Kembach . . . . . N . .	Tauberbischofsheim . . .	892	1936
Eberbach . . . . . S .	Heidelberg	888	1886	Keppenbach . . . N S .	Emmendingen	884	1884
Eberfingen	Waldshut	883	1936	Königschaffhausen	Emmendingen	884	1936
Ehrenstetten	Freiburg	883	1938	Königsfeld	Villingen	885	1908
Eichstetten	Freiburg	884	1936	Königstuhl . . . . N S R	Heidelberg	888, 935	1881*
Eimeldingen	Lörrach	883	1936	Kohlhof . . . . . N . .	Heidelberg	888	1889
Ellmendingen	Pforzheim	885	1936	Krenkingen	Waldshut	883	1936
Elsenz . . . . . N . .	Sinsheim	888†	1885	Külsheim	Tauberbischofsheim . . .	893	1936
Emmendingen	Emmendingen	884	1936	Ladenburg	Mannheim	888	1934
Eppingen . . . . . N . .	Sinsheim	888	1923	Langenbrand . . . N . .	Rastatt	885	1885
Ettenheimmünster . N . .	Lahr	884	1938	Legelshurst . . . . N . .	Kehl	884	1937
Ettlingen	Karlsruhe	885	1937	Löcherberg . . . . N S .	Offenburg	884	1908
Eubigheim . . . . N . .	Buchen	887	1936	Lörrach . . . . . N . .	Lörrach	883	1936
Feldberg . . . . . N S .	Neustadt	883†	1884	Mainau . . . . . N . .	Konstanz	882	1885
Feldbergerhof	Neustadt	883	1884*	Mannheim . . . . N . .	Mannheim	888	1868
Forchheim	Karlsruhe	885	1923	Mannheim-Sandhofen . . .	Mannheim	888	1938
Freiburg (Bot.Inst.) N . .	Freiburg	884†	1933	Meersburg . . . . . N . .	Überlingen	882	1868
Freiburg (Flugh.)	Freiburg	884	1939	Möggingen	Konstanz	882	1936
Freiolsheim	Rastatt	885	1938	Muggensturm	Rastatt	885	1936
Friedingen	Konstanz	883	1936	Nack	Waldshut	883	1937
Friedrichsheim . . . N . .	Müllheim	883†	1925	Neckarbischofsheim N . .	Sinsheim	888	1909
Friesenheim	Lahr	884	1936	Neuenburg	Lörrach	883	1936
Furtwangen . . . . N S .	Donaueschingen	905†	1908	Neuhaus	Rastatt	885	1922

Stationen	Amtsbezirk Kreis	Seite	Station seit	Stationen	Amtsbezirk Kreis	Seite	Station seit
Neuhausen b. Engen . . .	Konstanz	883	1939	Schönau . . . . . NS.	Lörrach	883	1906
Neunkirchen	Mosbach.	888	1937	Schönbrunn	Heidelberg	888	1937
Neusatzeck	Bühl	884	1936	Schopfheim	Lörrach	883	1936
Neustadt i. Schwarzw. . .	Neustadt	883	1937	Schwackenreute	Stockach	882	1936
Nordrach	Offenburg	884	1908	Schwarzenbruch	Wolfach.	884	1938
Nordschwaben.	Säckingen	883	1936	Schweighausen	Emmendingen	884	1936
Nordweil . . . . . N. .	Emmendingen	884	1936	Schweigmatt . . . NS.	Lörrach	883†	1902*
Nußbach . . . . . NS.	Villingen	884	1884	Schwetzingen	Mannheim	885	1937
Oberbühlhof	Konstanz	883	1934	Seebach	Bühl	884	1939
Oberdielbach . . . NS.	Mosbach.	888	1920	Seelbach . . . . . N. .	Lahr	884	1908
Oberglottertal	Freiburg.	884	1936	Segeten. . . . . NS.	Waldshut	883	1884
Oberharmersbach . N. .	Offenburg	884	1910	Sinsheim . . . . . N. .	Sinsheim	888	1926
Oberkirch	Offenburg	884	1936	Sohl	Überlingen	882	1939
Oberkirnach.	Villingen	905	1938	Spechbach	Heidelberg	888	1937
Obermünstertal . . NS.	Müllheim	883	1884	St. Blasien . . . . NS.	Neustadt	883	1902
Oberöwisheim	Bruchsal	885	1936	St. Peter . . . . NS.	Freiburg.	884	1886
Oberprechtal . . . NS.	Wolfach.	884	1909	St. Wilhelm	Freiburg.	884	1937
Oberried	Freiburg.	884	1936	Stetten b. Engen	Donaueschingen	883	1938
Oberrotweil	Freiburg	884	1907	Stockach	Stockach	882	1936
Obersimonswald	Emmendingen	884	1910	Stollhofen . . . . N. .	Bühl	884	1936
Oberwinden	Emmendingen	884	1937	Sulzburg	Müllheim	883	1939
Oberwolfach . . . N. .	Wolfach.	884	1936	Talheim b. Engen	Konstanz	883	1937
Östringen	Bruchsal	885	1936	Tennenbronn	Villingen	884	1938
Oppenau	Offenburg	884	1936	Tiefenbronn . . . . N. .	Pforzheim	887	1884
Ottenau	Rastatt	885	1937	Titisee . . . . . NS.	Neustadt	883	1884
Ottenheim . . . . N. .	Lahr	884	1936	Todtmoos . . . . N. .	Säckingen	883	1884
Ottoschwanden . . N. .	Emmendingen	884	1936	Todtnauberg.	Neustadt	883	1936
Owingen	Überlingen.	882	1936	Triberg	Villingen	884†	1906*
Pforzheim . . . . NS.	Pforzheim	887†	1898	Überlingen	Überlingen	882	1939
Präg	Lörrach	883	1936	Umkirch	Freiburg.	884	1936
Pülfringen . . . . NS.	Tauberbischofsheim. . .	893	1901	Untermulten	Lörrach	883	1936
Rastatt . . . . . N. .	Rastatt	885	1936	Unterschefflenz . . N. .	Mosbach.	887	1937
Reichenau	Konstanz	882	1936	Unterstmatt	Bühl	885†	1913*
Reilingen	Mannheim	885	1932	Urach	Donaueschingen	905	1937
Reutehof	Waldshut	883	1938	Urnau	Konstanz	882	1936
Rheinfelden	Lörrach	883	1937	Varnhalt	Bühl	884	1936
Riedöschingen . . . N. .	Donaueschingen	905	1936	Villingen (Eichenstr.)NS.	Villingen	905	1937
Rielasingen . . . . NS.	Konstanz	883†	1911	Vogelbach.	Müllheim	883	1936
Rineck . . . . . N. .	Mosbach.	887	1912	Waghäusel	Bruchsal	885	1936
Rippoldsau, Bad. . N. .	Wolfach	884	1884	Waldau.	Neustadt	883	1936
Rohrdorf	Stockach	905	1936	Waldkirch . . . . N. .	Emmendingen	884	1938
Rorgenwies	Stockach	882	1936	Waldshut . . . . . N. .	Waldshut	883	1936
Rothaus . . . . . N. .	Neustadt	883	1938	Werbach . . . . . N. .	Tauberbischofsheim. . .	893	1936
Rust	Lahr	884	1936	Wertheim. . . . . NS.	Tauberbischofsheim. . .	893†	1868
Säckingen . . . . N. .	Säckingen	883	1936	Wiesloch . . . . . N. .	Heidelberg	885	1932
Salem	Überlingen.	882	1937	Wilferdingen	Pforzheim	885	1936
Sallneck	Lörrach	883	1936	Wilhelmsfeld	Heidelberg	888	1939
Schelzberg	Bühl	884	1939	Windegg	Stockach	883	1938
Schielberg. . . . . N. .	Karlsruhe	.	1884	Wintereck.	Bühl	884	1936
Schiltach . . . . . NS.	Wolfach.	884†	1884	Wolpadingen	Säckingen	883	1938
Schliengen	Müllheim	883	1936	Wyhlen.	Lörrach	883	1936
Schlossau	Mosbach.	893	1936	Zarten	Freiburg.	884	1938
Schluchsee . . . . N. .	Neustadt	883	1936				

Württemberg

Abtsgmünd . . . . NS.	Aalen	887†	1907*	Crailsheim	Crailsheim	887	1938
Adelberg-Dorf	Göppingen	886	1936	Dätzingen	Böblingen	887	1937
Adelmannsfelden	Aalen	887	1936	Deckenpfronn	Calw	887	1936
Adolzfurt	Öhringen	887	1937	Degerloch	Stuttgart	886	1928
Altshausen	Saulgau	882	1936	Dettingen am Albuch . .	Heidenheim	907	1936
Altnuifra	Calw	886	1933	Ditzenbach, Bad.	Göppingen	886	1936
Backnang . . . . N. .	Backnang	886†	1936	Dobel	Calw	885	1888
Baiersbronn . . . . N. .	Freudenstadt	884	1923	Dörzbach . . . . . N. .	Künzelsau	887	1936
Balingen . . . . . N. .	Balingen	886	1924	Dornstadt	Ulm	907	1938
Bebenhausen	Tübingen	886	1825*	Dornstetten . . . . . S.	Freudenstadt	886	1911
Bermaringen . . . N. .	Ulm	907	1893	Dotternhausen	Rottweil.	886	1936
Bernloch	Münsingen.	906	1936	Dreifaltigkeitsberg . NS.	Tuttlingen	885	1927
Bernstadt.	Ulm	907	1936	Eberhardzell	Biberach	906	1936
Besenfeld	Freudenstadt	886†	1901	Eglingen . . . . . N. .	Heidenheim	907	1896
Biberach . . . . . NS.	Biberach	906†	1830*	Ehingen . . . . . NS.	Ehingen.	906	1897
Bickelsberg . . . . N. .	Balingen	886	1936	Eichelberg	Heilbronn	887	1937
Bieringen	Künzelsau	887	1936	Eichen	Biberach	906	1928
Bitz . . . . . NS.	Balingen	905	1895	Elchingen	Aalen	907	1936
Blitzenreute	Ravensburg	882	1937	Ellwangen . . . . NS.	Aalen	887	1793*
Bodnegg	Ravensburg	882	1936	Englisweiler	Biberach	906	1932
Böblingen. . . . . N. .	Böblingen	887†	1906	Ennabeuren	Münsingen.	907	1846*
Boll-Ort . . . . . N. .	Göppingen	886	1936	Enzklösterle	Calw	886	1936
Bönnigheim . . . . N. .	Ludwigsburg	887†	1825*	Eßlingen . . . . . N. .	Eßlingen	886	1827*
Böttingen. . . . . N. .	Tuttlingen	905	1888	Ettlenschieß . . . NS.	Ulm	907	1897
Bopfingen . . . . NS.	Aalen	907	1887	Fellbach . . . . . N. .	Waiblingen	886	1910*
Burgfelden . . . . NS.	Balingen	886	1906	Finsterlohr	Mergentheim.	892	1937

Stationen	Kreis	Seite	Station seit	Stationen	Kreis	Seite	Station seit
Fohrenbühl	Rottweil	884	1937	Nehren	Tübingen	886	1936
Forstweiler	Aalen	907	1939	Neuenbürg	Calw	886	1936
Frankenhofen N	Ehingen	906	1900	Neuenstadt a. K.	Heilbronn	887	1936
Freudenstadt NS	Freudenstadt	884†	1824*	Neuffen N	Nürtingen	886	1903*
Frickenhofen	Backnang	887	1936	Neuhausen ob Eck	Tuttlingen	905	1937
Fridingen N	Tuttlingen	905	1924	Neuhengstett NS	Calw	887	1887
Friedrichshafen NS	Friedrichshafen	882†	1827*	Niedernau, Bad	Tübingen	886	1936
Fürnsal	Horb	886	1937	Niederstetten	Mergentheim	892	1936
Gaildorf	Backnang	887	1936	Niederstotzingen	Ulm	907†	1913
Gammesfeld	Crailsheim	887	1936	Nußdorf	Vaihingen	887	1936
Geifertshofen	Hall	887	1936	Oberheimbach	Öhringen	887	1937
Geislingen	Göppingen	886	1936	Oberndorf S	Rottweil	885	1936
Genkingen NS	Reutlingen	905	1820*	Obersteinbach	Öhringen	887	1937
Gerabronn	Crailsheim	887†	1888	Obertal	Freudenstadt	884	1936
Glatten	Freudenstadt	886	1924	Ochsenbach	Vaihingen	887	1936
Göppingen (Flugh.)	Göppingen	886	1939	Ochsenhausen N	Biberach	906	1858*
Göppingen (Stadt) NS	Göppingen	886†	1908	Oehringen N	Oehringen	887	1837*
Großbottwar N	Ludwigsburg	886	1933	Pfronstetten	Münsingen	905	1936
Grünbühl	Wangen	882	1936	Pleidelsheim	Ludwigsburg	886	1937
Gründelhardt NS	Crailsheim	887	1887	Plochingen	Eßlingen	886	1936
Gündringen	Horb	887	1924	Prevorst	Heilbronn	886	1898
Gundelsheim N	Heilbronn	887†	1887	Queckbronn	Mergentheim	892	1936
Hayingen	Münsingen	906	1936	Ravensburg NS	Ravensburg	882†	1839*
Heidenheim NS	Heidenheim	907	1847	Reischenhof	Biberach	906	1913*
Heilbronn NS	Heilbronn	887	1827	Renningen	Leonberg	887	1936
Heiligenwald	Rottweil	885	1927	Reutlingen N	Reutlingen	886	1853*
Heimerdingen N	Leonberg	887	1888	Ringingen	Ehingen	906	1938
Heimsheim	Leonberg	887	1938	Rot N	Biberach	906	1846
Hengen	Münsingen	886	1936	Rottweil NS	Rottweil	885†	1818*
Herbsthausen	Mergentheim	893	1936	Rückertsbronn N	Hall	887	1927
Herrenalb-Gaistal S	Calw	885	1894	Ruhestein NS	Freudenstadt	884	1889
Herrenzimmern	Rottweil	885	.	Sauggart	Ehingen	906	1936
Heubach	Gmünd	886	1925	Schainbach N	Crailsheim	887	1926
Hildrizhausen S	Böblingen	887	1911	Schemmerberg N	Biberach	906	1925
Hirschbronn	Biberach	906	1932	Schliffkopf N	Freudenstadt	884	1936
Hößlinswart	Waiblingen	886	1925	Schömberg	Calw	887	1889*
Hohengehren	Eßlingen	886	1937	Schönhardt-Geißelhardt S	Hall	887	1925
Hohenhartsweiler	Backnang	887	1938	Schönmünzach NS	Freudenstadt	885	1923*
Hohenheim NS	Stuttgart	886	1821*	Schopfloch	Nürtingen	886	1938
Hohenstaufen NS	Göppingen	886	1887	Schorndorf N	Waiblingen	886	1809*
Horb NS	Horb	886	1887	Schramberg N	Rottweil	884	1909
Hüttisheim	Ulm	906	1940	Schrozberg	Crailsheim	892	1936
Igelsberg N	Freudenstadt	886	1936	Schussenried N	Biberach	882	1835*
Isny NS	Wangen	882	1833*	Schwäb. Gmünd N	Gmünd	886	1924
Ittenhausen N	Saulgau	905	1936	Schwäb.-Hall (Flugh.)	Hall	887	1939
Jagstzell	Aalen	887	1936	Schwäb. Hall (Stadt) N	Hall	887	1911
Kerleweck	Hall	887	1933	Schwenningen N	Rottweil	885	1928*
Kirchberg (Iller) S	Biberach	906	1935	Seissen NS	Ulm	907	1887
Kirchberg (Jagst)	Crailsheim	887	1936	Simmersfeld NS	Calw	886	1914
Kirchberg (Sulz) N	Horb	886	1859*	Sindringen	Oehringen	887	1936
Kirchheim u. Teck	Nürtingen	886	1938	Spaichingen	Tuttlingen	885	1852*
Kleinglattbach	Vaihingen	887	1938	Spielbach N	Crailsheim	892	1896
Kniebis S	Freudenstadt	884	1887*	Sternenfels S	Vaihingen	885	1896
Knittlingen	Vaihingen	885	1927	Stetten a. H. N	Heilbronn	887†	1887
Kochendorf	Heilbronn	887	1936	St. Johann NS	Reutlingen	906	1929
Künzelsau N	Künzelsau	887	1887	Stuttgart (Herdweg) N	Stuttgart	886†	1792
Langenburg NS	Crailsheim	887	1893	Stuttgart-Echterdingen	Stuttgart	886	1940
Lauterburg NS	Aalen	886	1887	Talheim b. Spaichingen	Tuttlingen	905	1937
Leupolz	Wangen	882	1938	Teinach, Bad	Calw	887	1936
Leutkirch N	Wangen	906	1933	Tieringen	Balingen	905	1936
Liebenzell, Bad	Calw	887	1938	Treherz	Wangen	906	1937
Ludwigsburg I	Ludwigsburg	886	1938	Tübingen NS	Tübingen	886†	1819*
Ludwigsburg II	Ludwigsburg	886	1827*	Tuttlingen NS	Tuttlingen	905	1829*
Mangoldsall	Öhringen	887	1938	Ueberruh N	Wangen	882†	1909
Mariazell N	Rottweil	885†	1912	Ulm NS	Ulm	907†	1923*
Markgröningen N	Ludwigsburg	887	1923	Untergröningen N	Gmünd	887	1936
Maselheim	Biberach	906	1931	Unterheinriet	Heilbronn	887	1936
Mengen N	Saulgau	905†	1890*	Unterkochen N	Aalen	887	1936
Mergentheim, B. (Stadt) NS	Mergentheim	892†	1916	Waldenbuch N	Stuttgart	886	1911
Merklingen	Ulm	907*	1936	Waldmannshofen	Mergentheim	892	1913
Meßstetten	Balingen	886	1937	Waldsee N	Ravensburg	882	1936
Metzingen	Reutlingen	886	1921	Wangen i. Allg. (Realsch.) NS	Wangen	882†	1888
Missenhardt N	Friedrichshafen	882	1927	Wart N	Calw	886†	1909
Mittellangenbach	Freudenstadt	884	1936	Weil i. Schönbuch	Böblingen	886	1911
Möckmühl NS	Heilbronn	887	1887*	Weinsberg	Heilbronn	887	1841*
Mönchsberg	Hall	887	1926	Wellendingen	Rottweil	885	1930
Mühlacker N	Vaihingen	887	1920	Welzheim NS	Waiblingen	887	1839*
Münsingen NS	Münsingen	906†	1875	Westerheim NS	Münsingen	907	1928
Murrhardt N	Backnang	886	1924	Wiesensteig	Göppingen	886	1938
Nagold NS	Calw	887	1911	Wildbad-Sommerbg. NS	Calw	886	1929
Nebringen N	Böblingen	886	1920	Wildbad (Stadt)	Calw	886	1937
Neckarrems	Ludwigsburg	886	1938	Wilhelmsdorf N	Ravensburg	882	1898

Stationen	Kreis Bezirksamt	Seite	Station seit	Stationen	Kreis Bezirksamt	Seite	Station seit
Wilhelmsheim . . . N S .	Backnang	886†	1909	Wolfschlugen	Nürtingen	886	1937
Wimsheim	Leonberg	887	1932	Wüstenrot . . . . N . .	Heilbronn	887	1888
Winzeln . . . . . N . .	Rottweil	886	1937	Wurzach	Wangen	906	1936
Wolfegg . . . . . N S .	Ravensburg	882	1832*	Zwieselberg	Freudenstadt	884	1896

Hohenzollerische Lande

Ablach . . . . . S .	Sigmaringen	905	1929	Imnau	Hechingen	886†	1921
Bärenthal	Sigmaringen	905	1892	Liggersdorf . . . . N S .	Sigmaringen	882	1892
Betra	Hechingen	886	1907	Otterswang . . . . N . .	Sigmaringen	905	1921
Bingen	Sigmaringen	905	1892	Sigmaringen-Gorheim N S .	Sigmaringen	905	1931
Burladingen	Hechingen	905	1931	Steinhilben	Sigmaringen	905	1889
Doberatsweiler . . . N S .	Sigmaringen	882	1913*	Stetten u. H.	Hechingen	905†	1895
Frohnstetten . . . N S .	Sigmaringen	905	1911	Thanheim	Hechingen	886	1892
Habsthal	Sigmaringen	905	1929	Trochtelfingen . . . N S .	Sigmaringen	905	1930
Harthausen	Sigmaringen	905	1892	Veringenstadt	Sigmaringen	905	1898
Hausen i. Killertal	Hechingen	886	1892	Weilheim	Hechingen	886	1892
Hechingen . . . . N S .	Hechingen	886	1931				

Unterfranken

Adelsberg	Gemünden	892	1938	Motten	Brückenau	871	1921
Altbessingen	Karlstadt	891	1937	Münnerstadt	Kissingen	892	1933
Aschaffenburg I . . . S R	Aschaffenburg	893†	1879	Münsterschwarzach	Kitzingen	891	1914
Aschaffenburg II	Aschaffenburg	893	1940	Neunkirchen	Miltenberg	893	1930
Bergtheim . . . . N . .	Würzburg	891†	1899	Neustadt a. S.	Neustadt a. S.	892	1921
Bildhausen	Kissingen	892	1937	Neuwirtshaus . . . N S .	Hammelburg	892	1900
Bischbrunn	Marktheidenfeld	892	1938	Oberaltertheim	Würzburg	893	1937
Bischofsheim	Haßfurt	891	1937	Oberlauringen . . . N . .	Hofheim	892	1936
Bocklet, Bad	Kissingen	892	1936	Obernburg	Obernburg	893	1937
Breitenbuch	Miltenberg	893	1922	Oberschwappach	Haßfurt	891	1926
Brückenau . . . . N S .	Brückenau	892	1899	Oberspiesheim	Gerolzhofen	891	1936
Bütthart	Ochsenfurt	893	1936	Oberthulba	Hammelburg	892	1936
Bundorf	Hofheim	889	1937	Oberweißenbrunn	Neustadt a. S.	892	1921
Castell	Gerolzhofen	891	1936	Oberwestern	Alzenau	893	1932
Dettingen	Alzenau	893	1926	Ochsenfurt	Ochsenfurt	891	1904
Dornau	Obernburg	893	1937	Örlenbach	Kissingen	891	1937
Echterspfahl . . . N . .	Aschaffenburg	893	1937	Prichsenstadt	Gerolzhofen	891	1936
Effeldorf	Kitzingen	891	1937	Prüßberg . . . . . N S .	Gerolzhofen	891	1901
Erbachshof	Würzburg	892	1933	Rauenthal	Aschaffenburg	893	1909
Fatschenbrunn	Haßfurt	891	1937	Rechtenbach . . . N S .	Lohr	892†	1899
Fladungen . . . . N S .	Mellrichstadt	892	1904	Reckendorf	Ebern	889	1936
Frammersbach	Lohr	892	1939	Rhönhaus . . . . . N . .	Neustadt a. S.	892, 936	1899
Fuchsstadt	Hofheim	892	1938	Rhönhof	Mellrichstadt	892	1937
Gädheim	Haßfurt	891	1937	Rieneck . . . . . N . .	Gemünden	892	1926
Geroda . . . . . N S .	Brückenau	892	1922	Rimpar	Würzburg	891	1929
Giebelstadt . . . . N . .	Ochsenfurt	893	1936	Rohrbach	Karlstadt	892	1937
Gramschatz	Karlstadt	891	1929	Rohrbrunn . . . . N S R	Aschaffenburg	892	1897
Großostheim	Aschaffenburg	893	1936	Rothenbuch	Lohr	892	1936
Hafenpreppach	Ebern	889	1937	Rottenberg	Aschaffenburg	893	1938
Hammelburg	Hammelburg	892	1930	Ruppertshütten	Lohr	892	1930
Hasloch a. M.	Marktheidenfeld	893	1914	Sailershausen	Haßfurt	891	1914
Haßfurt . . . . . N . .	Haßfurt	891	1926	Schneeberg . . . . N S .	Miltenberg	893	1899
Heigenbrücken . . N S .	Aschaffenburg	892	1930	Schollbrunn	Marktheidenfeld	893	1930
Heiligkreuz	Brückenau	892	1911	Schweinfurt (El.-Werk) N	Schweinfurt	891†	1937
Hesselbach	Schweinfurt	891	1937	Schweinfurt(Flughafen)S .	Schweinfurt	891	1893
Hessenthal . . . . N S .	Aschaffenburg	893	1899	Simonshof . . . . N S .	Mellrichstadt	892†	1891
Himmelthal . . . . N . .	Obernburg	893	1926	Sömmersdorf	Schweinfurt	891	1937
Hofheim . . . . . N S .	Hofheim	891	1936	Sondernau	Neustadt a. S.	892	1937
Holzkirchen	Marktheidenfeld	892	1900	Specke . . . . . N S .	Ebern	889	1905
Hopferstadt	Ochsenfurt	891	1937	Stadtprozelten	Marktheidenfeld	893	1937
Hundsbach . . . . N S .	Karlstadt	892	1900	Stalldorf	Ochsenfurt	892	1937
Jesserndorf	Ebern	889	1937	Steinbach i. Ufr.	Lohr	892	1936
Karlstadt	Karlstadt	891	1937	Sulzdorf	Königshofen	889	1936
Kirchheim i. Ufr.	Würzburg	893	1937	Thüngen	Karlstadt	892	1937
Kissingen, Bad . . N S .	Kissingen	892†	1879	Unterleinach . . . N . .	Würzburg	891	1937
Kitzingen (Stadt)	Kitzingen	891	1897	Ursprungen über Lohr . .	Marktheidenfeld	892	1936
Kitzingen (Flugh.) . N . .	Kitzingen	891	1936	Veitshöchheim	Würzburg	891	1911
Königsberg i. B.	Hofheim	891	1937	Volkach . . . . . N . .	Gerolzhofen	891	1937
Königshofen i. Gr. . N S .	Königshofen	892†	1903	Waizenbach	Hammelburg	892	1937
Kreuzberg (Rhön) . N S .	Neustadt a. S.	892	1921	Wargolshausen	Neustadt a. S.	892	1937
Langenleiten	Neustadt a. S.	892	1937	Wasserlosen	Hammelburg	891	1937
Lengfurt	Marktheidenfeld	892	1934	Werneck	Schweinfurt	891	1930
Marbach	Ebern	889	1937	Wiesen	Lohr	892	1911
Maria Einsiedel	Marktheidenfeld	892	1936	Wildensee	Obernburg	893	1936
Marktheidenfeld	Marktheidenfeld	892	1926	Würzburg (Aumühle) . . .	Würzburg	., 936	1940
Maßbach	Kissingen	892	1937	Würzburg (Flughafen) . .	Würzburg	891, 936	1936
Miltenberg	Miltenberg	893	1932	Würzburg (Holzhof) . . .	Würzburg	., 936	1931
Mittelsinn . . . . . N S .	Gemünden	892†	1897	Würzburg (Phys. Inst.) N S .	Würzburg	891†	1880
Modlos	Brückenau	892	1937	Würzburg (Wasserw. Zell) .	Würzburg	891	1940
Mönchberg	Obernburg	893	1936	Zieglerfeld	Hammelburg	892	1922

Stationen	Bezirksamt	Seite	Station seit	Stationen	Bezirksamt	Seite	Station seit
Oberfranken							
Arnstein . . . . . N . .	Lichtenfels	.	1909	Lindach	Bamberg	891	1937
Azendorf	Kulmbach	890	1940	Ludwag	Bamberg	889, 936	1903
Bamberg . . . . . N S .	Bamberg	891†	1879	Ludwigsstadt . . . N . .	Kronach	856	1924
Bayreuth (Flugh.)	Bayreuth	889	1940	Lübnitz . . . . . N . .	Münchberg	888	1899
Bayreuth (Stadt) . . N S .	Bayreuth	889	1914	Marktleugast . . . N S .	Stadtsteinach	888	1907
Berneck . . . . . N S .	Bayreuth	888	1915	Marktleuthen . . . N . .	Wunsiedel	850	1900
Biberbach	Pegnitz	891	1937	Marktredwitz	Wunsiedel	850	1936
Birkenreuth	Ebermannstadt	891	1937	Merkendorf	Bamberg	889	1937
Bronn	Pegnitz	891	1940	Mittlere Schnaid	Kronach	889	1936
Burgebrach . . . . N . .	Bamberg	891	1936	Mönchröden	Coburg	889	1939
Burkersdorf	Lichtenfels	889	1937	Mosenberg . . . . N S .	Pegnitz	890, 936†	1909
Busbach . . . . . N S .	Bayreuth	890	1900	Münchberg . . . . N S .	Münchberg	856	1899
Coburg . . . . . N . .	Coburg	.	1883	Naila . . . . . N . .	Naila	856	1931
Creußen . . . . . N S .	Pegnitz	889	1902	Neudrossenfeld	Kulmbach	889	1937
Döbraberg	Naila	889	1936	Neuenmarkt	Kulmbach	889	1937
Ebensfeld	Staffelstein	889	1937	Nordhalben	Kronach	889†	1920
Ebersdorf	Coburg	889	1937	Oberkotzau	Hof	856	1937
Ebrach . . . . . N S .	Bamberg	891	1899	Ölschnitz	Münchberg	888	1937
Eggolsheim . . . . N S .	Forchheim	891	1911	Ottowind	Coburg	889	1891
Eichschlag	Bayreuth	889	1937	Pegnitz	Pegnitz	890	1925
Fichtelberg	Bayreuth	909	1936	Plech	Pegnitz	890	1910
Fleckl . . . . . N . .	Bayreuth	889	1929	Pottenstein	Pegnitz	891	1940
Freiahorn	Pegnitz	890	1940	Presseck . . . . . N . .	Stadtsteinach	889	1910
Frenshof	Bamberg	891	1938	Regnitzlosau	Rehau	856	1936
Friesen	Bamberg	891	1937	Reuth	Forchheim	891	1918
Gestungshausen	Kronach	889	1907	Rodeck . . . . . N S .	Naila	889, 935	1936
Glashütten	Bayreuth	890	1937	Roßfeld . . . . . N S .	Coburg	889	1908
Gößweinstein . . . . S .	Pegnitz	891†	1900	Rothenkirchen . . N S .	Kronach	889	1912
Gräfenberg . . . . N S .	Forchheim	890	1899	Schirnding	Wunsiedel	850	1901
Großengsee	Forchheim	890	1937	Schönwald . . . . N S .	Rehau	856	1909
Großheirath	Coburg	889	1890	Selb	Selb	850	1921
Hallerstein	Münchberg	856	1936	Seßlach	Staffelstein	889	1936
Hannberg	Höchstadt a. Aisch . . .	890	1937	Steinbach b. G. . . N S .	Naila	889	1895
Heiligenstadt . . . N S .	Ebermannstadt	891	1916	Steinbach a. Wald . N S .	Kronach	889, 935	1920
Heinersberg . . . . N S .	Rehau	856	1903	Steinwiesen . . . . . S .	Kronach	889	1911
Helmbrechts	Münchberg	856	1931	Tannfeld	Kulmbach	890	1940
Herreth	Staffelstein	889	1937	Teuschnitz	Kronach	889	1920
Herzogenaurach	Höchstadt a. Aisch . . .	890	1938	Thierstein	Wunsiedel	850	1937
Hirschhorn	Bayreuth	888	1936	Thurnau	Kulmbach	889	1927
Hochstahl	Ebermannstadt	890	1937	Tiefenellern	Bamberg	889	1940
Höchstadt . . . . N S .	Höchstadt a. Aisch . . .	891†	1902	Tremersdorf . . . . N S R	Coburg	889, 936	1925
Hof (Flugh.)	Hof	856	1939	Trockau . . . . . N S .	Pegnitz	891	1909
Hof (Stadt) . . . . N S R	Hof	856	1881	Truppach	Bayreuth	890	1940
Hollfeld	Ebermannstadt	890	1940	Unterhartmannsreuth . .	Hof	856	1936
Hohenpölz	Ebermannstadt	891	1940	Viereth	Bamberg	891	1901
Honings	Forchheim	890	1937	Vierzehnheiligen . . N S .	Staffelstein	889	1915
Hufeisen Waldhaus . . .	Pegnitz	890	1937	Waischenfeld	Ebermannstadt	890	1936
Isling	Lichtenfels	889	1937	Waldstein . . . . N S .	Münchberg	856†	1909
Kirchleus	Kulmbach	889	1936	Wartenfels	Stadtsteinach	889	1937
Kleintettau	Kronach	889	1909	Wattendorf	Bamberg	889	1937
Königsfeld . . . . N S .	Ebermannstadt	890	1899	Weidenberg	Bayreuth	889	1902
Kronach . . . . . N S .	Kronach	889, 935	1894	Weißenhaider Mühle . . .	Wunsiedel	850	1938
Kulmbach . . . . N S .	Kulmbach	889†	1899	Weißenstadt . . . . N . .	Wunsiedel	850	1938
Kupferberg	Stadtsteinach	889	1900	Wonsees	Ebermannstadt	890	1936
Lahm	Kronach	889	1936	Wüstenbuch	Bamberg	891	1937
Lettenreuth	Lichtenfels	889	1937	Wunsiedel . . . . N S .	Wunsiedel	.	1902
Leupoldsgrün	Hof	856	1936	Zapfendorf . . . . N . .	Staffelstein	889	1904
Leupoldstein . . . N S .	Pegnitz	890	1903	Zentbechhofen	Höchstadt a. Aisch . . .	891	1937
Lichtenfels	Lichtenfels	889	1937				
Mittelfranken							
Alesheim	Weißenburg i. B.	909	1927	Feuchtwangen	Feuchtwangen	907†	1901
Allersberg	Hilpoltstein	890	1937	Frankenberg	Uffenheim	891	1937
Altdorf . . . . . S .	Nürnberg	890	1906	Fürth i. B.	Fürth	890	1936
Ansbach . . . . . N S .	Ansbach	890†	1914	Geiselwind	Scheinfeld	891	1936
Appenfelden	Scheinfeld	891	1940	Gleißenberg	Scheinfeld	891	1938
Auernheim	Gunzenhausen	909	1937	Gnotzheim	Gunzenhausen	909	1904
Böhmfeld	Eichstätt	909	1938	Götteldorf	Ansbach	890	1938
Bräuersdorf . . . . N S .	Neustadt a. Aisch . . .	890	1899	Greding	Hilpoltstein	909	1936
Burgbernheim	Uffenheim	891	1937	Großhabersdorf	Fürth	890	1912
Burk . . . . . N S .	Dinkelsbühl	909	1921	Großweingarten	Schwabach	890	1937
Colmberg	Ansbach	909	1937	Gunzenhausen . . . N S .	Gunzenhausen	909	1910
Denkendorf . . . . N S .	Eichstätt	909	1900	Hard	Eichstätt	908	1938
Dinkelsbühl . . . . N S .	Dinkelsbühl	907, 938	1881	Heideck	Hilpoltstein	890	1937
Döckingen	Gunzenhausen	909	1937	Heiligenkreuz	Hilpoltstein	909	1938
Ehingen	Dinkelsbühl	907	1932	Heilsbronn . . . . N . .	Ansbach	890	1904
Eichstätt . . . . . N . .	Eichstätt	909	1901	Herrieden	Ansbach	909	1935
Elbersroth . . . . N . .	Feuchtwangen	909	1920	Hersbruck . . . . N . .	Hersbruck	890	1933
Erlangen . . . . . N . R	Erlangen	890, 936	1931	Hilpoltstein	Hilpoltstein	890	1912

Stationen	Bezirksamt	Seite	Station seit	Stationen	Bezirksamt	Seite	Station seit
Hohentrüdingen	Gunzenhausen	907	1937	Ramsberg	Weißenburg i. B.	890	1937
Illesheim	Uffenheim	891	1938	Rapperszell	Eichstätt	909	1936
Kalchreuth	Erlangen	890	1937	Rauschenberg	Neustadt a. Aisch	891	1937
Karlsholz	Dinkelsbühl	907	1937	Rehlingen N S	Weißenburg i. B.	909	1900
Katterbach	Ansbach	890	1936	Roßtal	Fürth	890	1937
Kirchröttenbach	Lauf	890	1937	Roth b. Nürnberg N	Schwabach	890	1931
Krämersweiher N S	Nürnberg	890	1897	Rothenburg o. d. T. N S R	Rothenburg	892, 936	1894
Krautostheim	Scheinfeld	891	1937	Rothenstein	Weißenburg i. B.	909	1937
Langenzenn	Fürth	890	1937	Rupprechtstegen	Hersbruck	890	1915
Lauf a. Pegnitz	Lauf	890	1937	Schillingsfürst	Rothenburg	907	1936
Leutershausen	Ansbach	909	1937	Schmausenbuck R	Nürnberg	890, 936	1911
Linden b. Rothenburg	Rothenburg	909	1937	Schnelldorf	Feuchtwangen	907	1937
Marktbibart N S	Scheinfeld	891	1912	Schwabach	Schwabach	890	1937
Markt Erlbach	Neustadt a. Aisch	890	1937	Schwand	Schwabach	890	1937
Mittelbüg	Nürnberg	890	1934	Seitenbuch	Scheinfeld	891	1937
Mörnsheim	Eichstätt	909	1937	Stöppach	Hersbruck	890	1906
Mühlhof	Nürnberg	890	1924	Tanzenhaid	Neustadt a. Aisch	890	1936
Nassenfels	Eichstätt	908	1910	Thalmässing N S	Hilpoltstein	909	1911
Nennslingen	Weißenburg i. B.	909	1915	Triesdorf	Feuchtwangen	909	1903
Neuendettelsau	Ansbach	890	1937	Uffenheim N S	Uffenheim	892†	1936
Neustadt a. Aisch N	Neustadt a. Aisch	891	1915	Voggendorf	Feuchtwangen	909	1937
Nürnberg (Feuerw., West)	Nürnberg	890	1899	Wassermungenau	Schwabach	890	1934
Nürnberg (Flughaf.) N S	Nürnberg	890†	1933	Wassertrüdingen	Dinkelsbühl	907	1939
Oberdachstetten N S	Ansbach	890	1899	Weinberg	Feuchtwangen	909	1937
Obererlbach N S	Gunzenhausen	890	1899	Weißenburg N S	Weißenburg i. B.	890, 936†	1879
Oberscheckenbach	Rothenburg	892	1939	Wernsbach	Schwabach	890	1937
Obersteinbach	Scheinfeld	891	1934	Wilhelmsgreuth	Neustadt	890	1937
Österberg	Hilpoltstein	909	1937	Windsheim N	Uffenheim	891	1900
Pommelsbrunn S	Hersbruck	890	1899	Wörnitz N S	Rothenburg	907	1899
Prünst	Schwabach	890	1937	Worzeldorf N	Schwabach	890	1901

Oberpfalz

Albertshofen	Parsberg	910	1937	Kemnath N	Kemnath	910	1907
Albersrieth	Vohenstrauß	910	1938	Kirchendemenreuth	Neustadt a. Waldnaab	910	1937
Alletsried	Neunburg v. W.	911	1937	Kirchenreinbach	Sulzbach-Rosenberg	890	1938
Altenschwand	Neunburg v. W.	911	1937	Köfering	Regensburg	911	1937
Altenthann	Regensburg	911	1937	Kösseinehaus N S	Kemnath	850	1915
Amberg (Mariahilfsb.) N S	Amberg	910†	1879	Kolmberg	Cham	911	1937
Amberg (Kulturbauamt)	Amberg	910, 938	1910	Kürn	Regensburg	911	1937
Auerbach i. Opf. S	Eschenbach	890	1909	Laaber S	Neumarkt i. Opf.	909	1905
Bärnau N S	Tirschenreuth	909	1911	Laimerstadt	Riedenburg	909	1939
Beratzhausen	Parsberg	909	1937	Leuchtenberg	Vohenstrauß	910	1937
Brand i. Opf. N	Neustadt a. Waldnaab	909, 938†	1899	Lohma N S	Vohenstrauß	910, 938	1925
Bruck N	Roding	911	1899	Luisenhof	Eschenbach	910	1939
Burglengenfeld	Burglengenfeld	910	1936	Mähring N S	Tirschenreuth	850	1899
Cham N S	Cham	911†	1909	Maiersreuth N	Tirschenreuth	850†	1901
Dammelsdorf N	Eschenbach	910	1938	Mitterstahl	Neumarkt i. Opf.	909	1938
Daßwang N R	Parsberg	909, 938†	1899	Mitterteich	Tirschenreuth	850	1937
Degerndorf	Parsberg	909	1938	Mühlhausen N	Neumarkt i. Opf.	909	1932
Dieterskirchen N S	Neunburg v. W.	910	1901	Nabburg	Nabburg	910	1937
Dietfurt N S	Riedenburg	909	1916	Neubäu	Roding	911	1937
Edelsfeld N	Sulzbach-Rosenberg	910	1909	Neudorf	Neustadt a. Waldnaab	910	1937
Egerer Waldhaus	Tirschenreuth	850	1935	Neumarkt i. Opf. N	Neumarkt i. Opf.	890†	1927
Eichlberg	Parsberg	909	1938	Neunburg v. Wald	Neunburg v. W.	910	1893
Ensdorf	Amberg	910	1937	Neustadt a. Waldnaab	Neustadt a. Waldnaab	910	1937
Erbendorf N S	Neustadt a. Waldnaab	910	1911	Nittenau	Roding	911	1937
Eschenbach	Eschenbach	910	1937	Oberfahrenberg N S	Vohenstrauß	910	1915
Eslarn	Vohenstrauß	910	1937	Oberwall	Neumarkt i. Opf.	890	1938
Falkenstein N S	Roding	911, 939	1928	Oberzell	Roding	911	1938
Flossenbürg N S	Neustadt a. Waldnaab	910	1909	Painten N	Parsberg	909	1909
Frechetsfeld	Sulzbach-Rosenberg	890	1937	Parksteinhütten	Neustadt a. Waldnaab	910	1937
Freudenberg	Amberg	910	1908	Pechbrunn N S	Tirschenreuth	850	1899
Freystadt	Neumarkt	909	1937	Pittersberg	Amberg	910	1937
Furth i. Wald N S	Cham	911	1936	Poppenreuth	Tirschenreuth	850	1937
Gibacht	Waldmünchen	911	1936	Prennet	Cham	911	1939
Gimpertshausen	Riedenburg	909	1937	Pressath N S	Eschenbach	910	1894
Grafenkirchen N S	Cham	910	1899	Pyrbaum N S	Neumarkt i. Opf.	890	1909
Grafenwöhr	Eschenbach	910	1914	Regensburg N	Regensburg	·	1928
Griesbach	Tirschenreuth	850	1937	Regensburg-Obertraubling N	Regensburg	911	1939
Großschönbrunn N	Amberg	910	1934	Regenstauf N S	Regensburg	911	1899
Hahnbach	Amberg	910	1937	Reichenau	Vohenstrauß	910	1937
Haid N S	Amberg	890	1899	Riedenburg	Riedenburg	909	1938
Harting	Roding	911	1934	Roding N	Roding	911	1894
Heinersreuth N S	Eschenbach	910	1899	Schiederhof	Regensburg	911	1938
Hiltersried	Waldmünchen	910	1937	Schmidmühlen N	Burglengenfeld	910	1903
Hirschau	Amberg	910	1939	Schönficht	Tirschenreuth	910	1899
Hirschberg b. Beilngries	Beilngries	909	1937	Schönsee N S	Oberviechtach	910	1897
Hirschwald	Amberg	910	1937	Schwandorf	Schwandorf	910	1937
Hohenburg i. Opf.	Parsberg	910	1937	Schwarzenfeld N S	Nabburg	910†	1899
Kallmünz	Burglengenfeld	910	1936	Silberhütte	Tirschenreuth	910	1913
Kastl i. Opf.	Neumarkt i. Opf.	910	1939				

Stationen	Bezirksamt	Seite	Station seit
Steinwald-Waldhaus N	Kemnath	909	1937
Sulzbach-Rosenberg	Sulzbach-Rosenberg	910	1899
Taimering	Regensburg	911	1936
Tännesberg	Vohenstrauß	910	1938
Tiefenbach	Waldmünchen	910	1936
Tirschenreuth N S	Tirschenreuth	909	1893
Traitsching	Cham	911	1899
Trisching	Nabburg	910	1937
Traunfeld N	Neumarkt i. Opf.	890	1909
Undorf	Regensburg	909	1936
Ursensollen N S	Amberg	910	1900
Velburg N S	Parsberg	909	1910
Vilseck	Amberg	910	1937
Waldmünchen N S R	Waldmünchen	910†	1899
Waldsassen	Tirschenreuth	850, 933	1937
Walhalla	Regensburg	911	1916
Weiden N S	Weiden	910†	1879
Weidenthal	Nabburg	910	1937
Weiherhammer N	Neustadt a. Waldnaab	910	1917
Wiesau	Tirschenreuth	909	1939
Wildstein	Oberviechtach	910	1936
Winklarn	Oberviechtach	910	1937
Wolfsbuch	Riedenburg	909	1938
Wolfsegg	Regensburg	910	1938
Wörth a. D. N	Regensburg	·	1904

Niederbayern

Abbach	Kelheim	909	1937
Aholfing	Straubing	911	1936
Aich i. Ndb.	Vilsbiburg	916	1899
Altschönau	Grafenau	914, 940	1917
Arberschutzhaus	Regen	910	1928
Arfenreuth	Grafenau	914	1938
Arnstorf	Eggenfelden	914	1937
Birnbach	Griesbach	916	1899
Bischofsreut	Wolfstein	850	1922
Bodenmais N	Regen	911	1933
Brennes	Regen	910	1928
Buchenau N S	Regen	910	1893
Buchetberg	Deggendorf	911	1934
Büchling	Landau a. Isar	911	1920
Burgstall	Vilshofen	914	1938
Dachsberg	Bogen	911	1937
Deggendorf S	Deggendorf	912	1914
Dietersburg	Pfarrkirchen	914	1937
Dingolfing N S	Dingolfing	913	1919
Duschlberg N S	Wegscheid	914	1922
Eggenfelden	Eggenfelden	916†	1879
Egglham	Pfarrkirchen	914	1938
Eggmühl N	Mallersdorf	911	1899
Eiberg	Pfarrkirchen	916	1916
Eichendorf	Landau a. Isar	914	1935
Eisenstein N S	Regen	910†	1893
Englmar N S	Bogen	911	1909
Ergoldsbach N	Mallersdorf	911	1913
Essenbach	Landshut	913	1937
Falkenberg	Eggenfelden	914	1936
Falkenstein (Schutzhaus)	Regen	910	1933
Finsterau (Forstamt)	Wolfstein	914	1935
Finsterau (Postamt) N S	Wolfstein	914	1909
Forsthart	Vilshofen	914	1938
Frontenhausen	Vilsbiburg	914	1935
Fürstenstein	Passau	914	1936
Gangkofen N S	Eggenfelden	916	1910
Gattersberg	Kelheim	911	1938
Geiselhöring	Mallersdorf	911	1936
Geisenhausen	Vilsbiburg	914	1914
Gotteszell N S	Viechtach	911	1913
Gottsdorf	Wegscheid	916	1938
Grafling	Deggendorf	912	1926
Griesbach i. Rottal	Griesbach	916	1937
Großer Arbersee N	Regen	910	1928
Großmuß	Kelheim	909	1938
Grünberg	Straubing	914	1938
Gundihausen	Landshut	914	1937
Haberskirchen	Dingolfing	914	1938
Hagenau	Mallersdorf	911	1936
Haidenburg N S	Vilshofen	914†	1908
Hausstein	Deggendorf	914	1916
Höhenstadt, Bad	Passau	916	1938
Höllenstein N	Kötzting	911	1925
Hohenbogen N S	Kötzting	911	1904
Hohenthann	Rottenburg	911	1936
Kachlet N	Passau	914†	1929
Kelheim N	Kelheim	909	1937
Kirchdorf i. Bay. Wald N S	Regen	914	1899
Kleiner Arbersee N	Kötzting	911	1913
Klingenbrunn N	Grafenau	914	1911
Knappenreuth	Wegscheid	916, 942	1936
Kötzting N S	Kötzting	911†	1902
Kreuzberg i. Bayr. Wald N	Wolfstein	914	1922
Kringell	Passau	914	1919
Lam N	Kötzting	911	1904
Landau a. Isar N	Landau a. Isar	914†	1904
Landshut N S	Landshut	913†	1879
Langdorf	Regen	910	1937
Leopoldsreut	Wolfstein	914	1937
Lohberg N	Kötzting	911	1930
Ludmannsdorf N S	Rottenburg	911†	1900
Mainburg	Mainburg	909	1937
Mainkofen	Deggendorf	912	1913
Mallersdorf	Mallersdorf	911	1936
Mauth N	Wolfstein	914	1921
Metten N	Deggendorf	912†	1879
Neuhaus a. Inn	Passau	916	1937
Neuhausen	Mainburg	911	1930
Neukirchen-Hl. Blut	Kötzting	911	1936
Neureichenau	Wolfstein	916	1931
Neusling	Vilshofen	914	1938
Neustadt a. D. N	Kelheim	909	1910
Oberfrauenwald N S	Wolfstein	916†	1919
Oberfrohnstetten	Vilshofen	914	1938
Oberhausen N	Landau a. Isar	914	1910
Oberkirchberg	Vilsbiburg	914	1909
Obernzell N S	Wegscheid	916	1896
Oberried N S	Viechtach	911†	1893
Oberroning	Rottenburg	911	1937
Oedwies N S	Viechtach	911	1895
Ortenburg N	Vilshofen	914	1909
Osserschutzhaus N S	Kötzting	911	1932
Osterhofen N	Vilshofen	914	1899
Otterskirchen	Vilshofen	914	1937
Otzing	Deggendorf	914	1937
Passau (Baustadel) S	Passau	914	1904
Passau (Gartenstraße)	Passau	914	1935
Pattendorf	Rottenburg	911	1935
Pauluszell	Vilsbiburg	914	1938
Perlesreuth	Wolfstein	914	1936
Pfarrkirchen N	Pfarrkirchen	916, 942	1903
Pfelling	Bogen	911	1912
Philippsreut N S	Wolfstein	850	1903
Pilgramsberg	Bogen	911	1894
Pocking	Griesbach	916	1939
Pörndorf	Landshut	913	1937
Puchhausen N	Dingolfing	911	1936
Rabenstein	Regen	910	1881
Rachelsee (Diensth.) N S	Grafenau	914	1915
Regen N S	Regen	911, 939	1899
Röhrnbach N S	Wolfstein	914	1899
Rohr	Rottenburg	911	1937
Rohrstetten N S	Deggendorf	914	1913
Roitham N	Passau	914	1917
Roßberg	Kötzting	911	1938
Rotthalmünster	Griesbach	916	1936
Ruderting N S	Passau	914	1934
Rusel-Irlmoos S	Deggendorf	912, 939	1918
St. Oswald N S	Grafenau	914	1911
Schachten (Forsthaus)	Deggendorf	910	1937
Schachtenbach	Regen	910	1895
Schachtenhaus N S	Regen	850	1916
Schareben R	Viechtach	911, 939	1926
Scheuereck	Regen	910	1926
Schneiderberg	Dingolfing	914	1938
Schöfweg	Grafenau	914	1921
Schöllnach N	Deggendorf	914	1910
Schönau i. Ndb. N	Eggenfelden	914	1902
Schönberg i. Ndb. N	Grafenau	914†	1908
Schweickiberg N	Vilshofen	914	1932
Siebenförsterhütte	Mainburg	909	1938

Stationen	Bezirksamt	Seite	Station seit	Stationen	Bezirksamt	Seite	Station seit
Siegenburg	Kelheim	909	1914	Viechtach NS	Viechtach	911	1894
Siegersdorf	Bogen	911	1936	Vilsbiburg N	Vilsbiburg	914	1909
Sigltham	Eggenfelden	914	1938	Waldhäuser S	Grafenau	914	1893
Silberberg	Regen	911	1939	Waldkirchen	Wolfstein	916	1921
Simbach a. Inn S	Pfarrkirchen	916	1916	Wegscheid NS	Wegscheid	916	1899
Sonnen	Wolfstein	916	1933	Wiesenhof	Vilshofen	914	1920
Stallwang N	Bogen	911	1909	Wiesing	Viechtach	911	1937
Steinach b. Straubing	Straubing	911	1912	Windberg	Bogen	911	1937
Steinbühl	Kötzting	911	1937	Wittibreuth	Pfarrkirchen	916	1938
Straßkirchen	Straubing	911	1899	Witzelsberg	Vilshofen	914	1919
Straubing N	Straubing	911†	1883	Würding NS	Pfarrkirchen	916†	1916
Teisnach	Viechtach	911	1937	Wurmannsquick N	Eggenfelden	916	1899
Thyrnau	Passau	916	1936	Zell	Regen	911	1937
Triftern	Pfarrkirchen	916	1937	Zwiesel NS	Regen	910	1908
Unterbreitenau	Regen	911	1936	Zwiesler Waldhaus N	Regen	910	1916

Oberbayern

Achselschwang	Landsberg	913	1916	Garching b. München	München	913	1926
Achtal	Laufen	916	1921	Geisenbrunn	Starnberg	913	1937
Ackeralpe	Rosenheim	915	1921	Geisenfeld N	Pfaffenhofen	909	1911
Adelshofen	Fürstenfeldbruck	913	1937	Glonn	Ebersberg	915	1936
Adelholzen, Bad	Traunstein	915	1931	Gotzing R	Miesbach	915	1929
Adelshausen	Schrobenhausen	909	1937	Grafrath	Fürstenfeldbruck	913	1937
Aibling, Bad	Aibling	915	1936	Grainau N	Garmisch	912, 939	1932
Aich b. Moosburg	Freising	913	1920	Grattenbach NS	Rosenheim	915	1910
Aichach	Aichach	908	1928	Griesen NS	Garmisch	912	1900
Ainring N	Laufen	916	1938	Großseeham N	Miesbach	915	1916
Albaching	Wasserburg	915	1938	Grünbach	Erding	913	1924
Ammerland	Wolfratshausen	913	1937	Gundelsdorf	Aichach	909	1901
Andechs	Starnberg	913	1897*	Haag i. Oberbayern NS	Wasserburg	915	1896
Apfeldorf	Schongau	908	1937	Haiming	Altötting	916	1937
Appertshofen	Ingolstadt	908	1937	Hallthurm NS	Berchtesgaden	916	1916
Auerberg NS	Schongau	908	1901	Hammer	Traunstein	916	1937
Badersfeld	München	913	1920	Haspelmoor N	Fürstenfeldbruck	913	1932
Bauer in der Au N	Miesbach	915	1903	Herrenchiemsee N	Traunstein	915	1917
Baumgarten	Traunstein	915	1937	Herzogsägmühle N	Schongau	908	1932
Bayersoien	Schongau	913	1900	Herzogstandhaus NS	Tölz	912	1907
Bayrischzell NS	Miesbach	915	1900	Hintersee NS	Berchtesgaden	916†	1899
Benediktbeuern	Tölz	912, 939	1891	Hirschberghaus S	Miesbach	915	1922
Berchtesgaden-Bischofswiesen N	Berchtesgaden	916, 941†	1882	Hochgernhaus NS	Traunstein	915	1912
Bernau NSR	Rosenheim	915, 941	1899	Hochrieshütte N	Rosenheim	914	1937
Birkach	Ebersberg	913	1921	Höllriegelskreuth	München	912	1932
Böbing N	Schongau	913	1913	Hohenaschau	Rosenheim	915	1893
Brünnsteinhaus NS	Rosenheim	914	1928	Hohenkammer	Freising	913	1932
Burghausen N	Altötting	916†	1932	Hohenpeißenberg NS	Schongau	913†	1781
Chieming	Traunstein	915	1937	Holzhausen N	Landsberg	908	1900
Dachau N	Dachau	913	1904	Hüll	Pfaffenhofen	909	1926
Dasing	Friedberg	908	1937	Icking	Wolfratshausen	912	1932
Degerndorf N	Rosenheim	914	1911	Ilsank	Berchtesgaden	916	1916
Deisenhofen N	München	912, 939	1929	Ingolstadt-Haunwöhr	Ingolstadt	908	1914
Dießen NS	Landsberg	913	1910	Ingolstadt-Manching	Ingolstadt	908	1937
Dorfen N	Erding	915	1911	Ingolstadt (Stadtgärt.) NS	Ingolstadt	908†	1918
Dürrachtal	Tölz	912	1939	Inzell NS	Traunstein	915	1900
Dürrnhaar	München	912	1937	Irschenberg NS	Miesbach	915	1900
Eberfing	Weilheim	913	1913	Isen N	Mühldorf	915	1920
Ebersberg NS	Ebersberg	915†	1900	Issing N	Landsberg	908†	1900
Eckbauer	Garmisch	912	1933	Jachenau N	Tölz	912	1905
Egenburg	Friedberg	913	1938	Jagdhaus b. wild. Jäger	Garmisch	913	1937
Eglfing N	München	912	1905	Jarzt	Dachau	913	1938
Eibsee	Garmisch	912	1907	Jettenbach	Mühldorf	915	1937
Einsiedel	Tölz	912	1929	Jettenberg N	Berchtesgaden	916	1906
Elmau	Garmisch	912	1928	Kaltenbrunn S	Garmisch	912	1899
Endorf NS	Rosenheim	914	1899	Kirchanschöring	Laufen	916	1938
Engelsberg N	Traunstein	916	1938	Kloaschau	Miesbach	915	1907
Englmannsberg	Schrobenhausen	908	1938	Knorrhütte	Garmisch	912	1933
Erding NS	Erding		1910	Kochel N	Tölz	912	1910
Erdweg	Dachau	913	1915	Königsdorf N	Wolfratshausen	912	1900
Eschenlohe N	Garmisch	912	1900	Königssee N	Berchtesgaden	916	1928
Esterberg	Garmisch	912	1907	Kohlgrub	Garmisch	912	1937
Ettal NS	Garmisch	913	1911	Kreuth, Dorf N	Miesbach	915	1901
Fall NS	Tölz	912	1901	Kreuzeckhaus	Garmisch	912	1907
Forstinning	Ebersberg	913	1937	Kreuzpullach R	Wolfratshausen	912, 940	1933
Forst Kastl	Altötting	915	1938	Kronwitt	Aibling	915	1911
Frasdorf	Rosenheim	915	1920	Krün	Garmisch	912	1923
Freienried N	Friedberg	908	1938	Lager Lechfeld N	Landsberg	908	1936
Freising	Freising	913	1934	Landsberg a. Lech NS	Landsberg	908	1886
Frühling	Traunstein	916	1939	Laufen NS	Laufen	916	1905
Fürstenfeldbruck S	Fürstenfeldbruck	913†	1899	Lenggries N	Tölz	912	1887
Gabersee N	Wasserburg	915, 941	1934	Linderhof NSR	Garmisch	913, 940†	1901
Gachenbach	Schrobenhausen	908	1938	Loipl-Rothenlehen N	Berchtesgaden	916	1913
				Maria Eck N	Traunstein	915	1894

Stationen	Bezirksamt	Seite	Station seit
Marienstein . . . . N S .	Miesbach	912	1924
Markt Indersdorf	Dachau	913	1915
Mauerberg	Altötting	915	1934
Melleck	Berchtesgaden	916	1937
Mering	Friedberg	908	1918
Miesbach . . . . . N . .	Miesbach	915	1919
Mittenwald . . . . N S .	Garmisch	912†	1879
Moosburg . . . . . N . .	Freising	913	1920
Mühldorf . . . . . N S .	Mühldorf	915†	1899
Mühltal	Miesbach	915, 941	1904
Mühltal (Kraftwerk) . . .	Wolfratshausen	912	1932
Mühltal a. Würm	Starnberg	913, 940	1938
München-Berg am Laim .	München	912	1929
München (Botan. Garten) .	München	913	1922
München-Fürstenried . .	München	913	1937
München-Großlappen . . .	München	913, 940	1937
München-Harlaching . . .	München	912, 939	1937
München (Hochhaus) . .	München	912, 939	1937
München (Isartalstr.) . .	München	912	1937
München-Nederling . . .	München	913	1918
München-Oberföhring . .	München	912	1938
München-Riem . . N . .	München	.	1938
München (St. Bonifaz) . .	München	912	1910
München (Ständlerstr.) . .	München	912, 939	1937
München (Sternwrt.) N SR	München	912, 940†	1848
München (Traubestr.) . .	München	912, 940	1937
Münsing	Wolfratshausen	913†	1892
Murnau . . . . . N S .	Weilheim	912†	1892
Nandlstadt . . . . N . .	Freising	913	1937
Neubiberg	München	912	1938
Neufahrn b. Freising . . .	Freising	913	1920
Neuhaus b. Schliersee N S .	Miesbach	915	1901
Neuhaus (Anger)	Berchtesgaden	916	1921
Neuhelfendorf . . . N S .	Aibling	915	1899
Neumarkt-St. Veit	Mühldorf	916	1937
Neureuthaus	Miesbach	915	1916*
Nicklheim	Rosenheim	914	1921
Oberammergau	Garmisch	913	1906
Oberarnbach	Schrobenhausen	909	1933
Oberau . . . . . N S .	Garmisch	912	1913
Oberaudorf . . . . N S .	Rosenheim	914†	1899
Oberbergkirchen . . N S .	Mühldorf	916	1926
Oberhögel	Berchtesgaden	916	1938
Obernach . . . . . N SR	Garmisch	912	1929
Oberpfaffenhofen	Starnberg	913	1939
Obersalzberg	Berchtesgaden	916	1928
Oberstraubing	Erding	914	1938
Obertaufkirchen	Mühldorf	915	1936
Oberteisendorf . . . N . .	Laufen	916	1900
Oberwössen	Traunstein	915	1937
Ostermünchen	Aibling	915	1936
Otterfing . . . . . N . .	Wolfratshausen	912	1937
Partenkirchen . . . N S .	Garmisch	912†	1887
Pasing . . . . . N . .	München	913, 940	1914
Pelletsmühle . . . . . R	Miesbach	915, 941	1937
Pfaffenhofen	Pfaffenhofen	909	1899
Pfrombach	Freising	913	1932
Pittenhart	Rosenheim	915	1938
Planegg	Starnberg	913	1933
Pörnbach . . . . . N . .	Pfaffenhofen	908	1914
Predigtstuhl . . . . N S .	Berchtesgaden	916	1930
Priesbergalpe	Berchtesgaden	916	1928
Puppling . . . . . N . R	Wolfratshausen	912	1937
Raintalerhof . . . . N S .	Garmisch	912	1933
Ratzing . . . . . N . .	Erding	914, 940	1902
Reichenhall, Bad . N . .	Berchtesgaden	916†	1884
Reichertsheim	Wasserburg	915	1937
Reisach	Miesbach	915, 941	1904
Reit i. Winkl . . . N S .	Traunstein	915, 941	1899
Rettenbach	Altötting	916	1938
Riedbichl	Aibling	915	1938
Riedering	Rosenheim	914	1937
Riffelriß	Garmisch	912	1932
Röchelbergalpe	Traunstein	915	1921
Rosenheim . . . . N S .	Rosenheim	915, 941†	1905
Rottbach	Fürstenfeldbruck	913	1937
Ruhpolding . . . . N S .	Traunstein	915	1900
Sachrang . . . . . N S .	Rosenheim	915	1910
Saletalpe . . . . . R	Berchtesgaden	916, 942	1928
Sandbichl-Winkl . N . .	Miesbach	915	1910
St. Ottilien . . . . N S .	Landsberg	913, 940	1900
Sauerlach . . . . . S .	Wolfratshausen	912	1900
Schachen	Garmisch	912	1903
Schaftlach	Miesbach	915	1910
Schellenberg . . . . N S .	Berchtesgaden	916	1916
Scheyern . . . . . N S .	Pfaffenhofen	909, 938†	1881
Schleching . . . . N S .	Traunstein	915	1915
Schlechtenbergalm	Rosenheim	915	1938
Schleißheim . . . . N . .	München	913	1920
Schliersee	Miesbach	915	1922
Schnaitsee . . . . N S .	Traunstein	915	1911
Schneefernerhaus	Garmisch	912	1932
Schöffau	Weilheim	913	1937
Schorn	Aichach	909	1915
Schrobenhausen	Schrobenhausen	908	1921
Schwabbruck	Schongau	908	1938
Schwaiganger	Garmisch	912	1922
Schwarzbachwacht N . .	Berchtesgaden	916	1916
Schwarzenkopfhütte N . .	Miesbach	914	1928
Seebruck . . . . . N S .	Traunstein	915	1907
Seefeld . . . . . N . .	Starnberg	913	1905
Seegatterl . . . . . N . .	Traunstein	915	1934
Seehaus b. Ruhpolding . .	Traunstein	916	1937
Seeshaupt . . . . N S .	Weilheim	913	1903
Sindelsdorf . . . . N S .	Weilheim	912	1911
Stahlhaus	Berchtesgaden	916	1928
Stanggaß . . . . . N . .	Berchtesgaden	916	1920
Starnberg	Starnberg	913	1933
Staudach . . . . . N . .	Traunstein	915	1906
Steingaden	Schongau	908	1899
Stock b. Prien . . N . .	Rosenheim	915	1929
Straubinger Haus	Traunstein	915	1937
Stuben . . . . . N S R	Miesbach	915, 940†	1899
Sulz, Bad	Weilheim	913	1892
Sünzhausen	Freising	913	1938
Tandern	Aichach	909	1936
Tatzelwurm	Rosenheim	914	1928
Taubenberg . . . . N S .	Miesbach	915†	1904
Taufkirchen	Mühldorf	915	1937
Tegernsee . . . . N S .	Miesbach	915	1893
Thalham	Miesbach	915, 941	1929
Thanning	Wolfratshausen	912	1937
Theissing	Ingolstadt	908	1938
Tittmoning	Laufen	916	1936
Töging	Altötting	915	1927
Tölz, Bad . . . . N S .	Tölz	912†	1917
Törwang . . . . . N S .	Rosenheim	914	1901
Traubing . . . . . N S .	Starnberg	913	1931
Traunstein (Realsch.) N . .	Traunstein	916†	1879
Traunstein (Bauamt) . S .	Traunstein	916	1924
Traunsteiner Hütte N S .	Berchtesgaden	916	1926
Trostberg . . . . . N . .	Traunstein	916	1920
Tutzingerhütte . . N . .	Tölz	912	1936
Tyrlaching	Laufen	916	1937
Unterammergau . . N S .	Garmisch	913	1900
Unterföhring	München	912	1925
Unternogg	Garmisch	913	1938
Urfeld . . . . . S .	Tölz	912, 939†	1900
Valepp . . . . . N S .	Miesbach	914†	1901
Vereinsalpe . . . . N . .	Garmisch	912	1936
Voglherd	Tölz	912	1937
Vogtareuth	Rosenheim	915	1937
Vorderriß . . . . N S .	Tölz	912	1902
Waging . . . . . N . .	Laufen	916	1913
Walchenseekraftwerk . .	Tölz	912	1929
Walleshausen	Landsberg	908	1937
Wankhaus	Garmisch	912	1930
Watzmannhaus	Berchtesgaden	916	1928
Weihenstephan (Agrik. Institut) . . S .	Freising	913†	1928
Weihenstephan (Gartenbau) . . . N . .	Freising	913	1929
Weihenstephan (Saatzucht)	Freising	913	1930
Weilheim . . . . . N S R	Weilheim	139, 940	1899
Weißbach . . . . N . .	Berchtesgaden	916	1899
Wendelsteinhaus . N S .	Miesbach	915	1920
Wielenbach	Weilheim	913	1920
Wildenau	Garmisch	912	1933
Wildschwaige	Miesbach	915	1929
Wildsteig	Schongau	913	1937
Wimbachgrieshütte . N S .	Berchtesgaden	916	1932
Wimbachschloß	Berchtesgaden	916	1932
Winklmoosalm	Traunstein	915	1937
Wollomoos	Aichach	908	1899

Stationen	Bezirksamt	Seite	Station seit	Stationen	Bezirksamt	Seite	Station seit
Zellsee	Weilheim	913	1906	Zugmösl	Garmisch	912	1932
Zipfhäusl	Berchtesgaden	916	1937	Zugspitze N S	Garmisch	912	1901

Schwaben

Ammerfeld N S	Donauwörth	908	1921	Markt Oberdorf	Markt Oberdorf	908†	1899
Arlesried N	Memmingen	907	1901	Martinszell N S	Kempten	906	1900
Augsburg (Gew.-Fachsch.)	Augsburg	908, 938	1905	Memmingen N S	Memmingen	906	1879
Augsburg (Hochablaß)	Augsburg	908, 938	1903	Mickhausen	Schwabmünchen	907	1933
Augsburg (Schlachthof)	Augsburg	908, 938	1916	Mindelheim N S	Mindelheim	907	1899
Augsburg (St.Stefan) N S	Augsburg	908†	1879	Minderoffingen	Nördlingen	907	1936
Augsburg (Stadtmarkt) R	Augsburg	908, 938	1915	Mittelberg	Sonthofen	906	1939
Augsburg (Westfriedhof)	Augsburg	908, 938	1915	Mittelberg b. Oy S	Füssen	908	1929
Augsburg (Wittelsb.Sch.)	Augsburg	908, 938	1905	Mittelstetten	Schwabmünchen	908	1925
Augsburg (Kläranlage)	Augsburg	908, 938	1925	Mittersulzberg N S	Füssen	908	1905
Autenried	Günzburg	907	1938	Möttingen N	Nördlingen	907†	1900
Balderschwang N S	Sonthofen	882†	1907	Mündling	Donauwörth	907	1937
Biberbach	Wertingen	907	1938	Nebelhorn N S	Sonthofen	906	1930
Birgsau N S	Sonthofen	906	1920	Nesselwang N S	Füssen	908†	1905
Bliensbach N	Wertingen	907	1901	Neuburg a. D. N R	Neuburg a. D.	908, 938	1904
Blindheim N	Dillingen	907	1899	Neuschwanstein N	Füssen	908	1907
Bodelsberg N	Kempten	906	1938	Neuschwetzingen	Neuburg a. D.	909	1940
Bollstadt	Nördlingen	907	1938	Nördlingen (Landw. Sch.) S	Nördlingen	907	1939
Buchenberg N S	Kempten	906	1896	Oberdorf, Bad S	Sonthofen	906†	1896
Buching N S	Füssen	908	1899	Oberes Ostrachtal	Sonthofen	906	1925
Burgheim	Neuburg a. D.	908	1937	Oberfahlheim	Neu-Ulm	907	1914
Burtenbach	Günzburg	907	1936	Obergessertshausen	Krumbach	907	1937
Christlessee	Sonthofen	906	1934	Obergünzburg N S	Markt Oberdorf	907	1899
Denklingen N	Kaufbeuren	908	1921	Oberjoch S R	Sonthofen	906, 937	1897
Diemantstein	Dillingen	907	1937	Obermaiselstein	Sonthofen	906	1937
Diepolz N S	Sonthofen	906	1901	Oberreute	Lindau	882	1921
Dillingen a. D.	Dillingen	907	1926	Oberstdorf N S R	Sonthofen	906, 937†	1886
Dinkelscherben	Augsburg	907	1937	Öttingen N	Nördlingen	907	1937
Donauwörth N S	Donauwörth	907	1926	Ofterschwang S	Sonthofen	906	1901
Druisheim	Donauwörth	907	1937	Ottobeuren N S	Memmingen	907†	1886
Durach	Kempten	906	1938	Pfronten-Steinach	Füssen	908	1905
Ehrenschwang	Sonthofen	882	1935	Rain am Lech N	Neuburg a. D.	908†	1899
Einödsbach	Sonthofen	906	1934	Rappenseehütte	Sonthofen	906	1911
Fallmühle N S	Füssen	908	1901	Reichenbach	Sonthofen	906	1939
Fischen	Sonthofen	906	1939	Rieden	Füssen	908	1899
Frauenzell N	Kempten	906	1904	Riezlern	Sonthofen	906	1933
Fremdingen	Nördlingen	907	1936	Röfingen N S	Günzburg	907†	1912
Gablingen	Augsburg	908	1938	Röthenbach N S	Lindau	882	1917
Gaisalpe	Sonthofen	906	1896	Rohrmoos S	Sonthofen	906	1909
Genhofen N	Kempten	.	1921	Scheidegg N S	Lindau	882	1899
Gersthofen	Augsburg	908	1913	Schlachters	Lindau	882	1931
Glött	Dillingen	907	1937	Schönblick	Sonthofen	906	1938
Görisried	Markt Oberdorf	908	1936	Schöneberg	Mindelheim	907	1912
Gschwend	Sonthofen	908	1937	Seealpe	Sonthofen	906	1930
Gundelfingen N	Dillingen	907	1910	Seeg	Füssen	908	1897*
Gutenberg	Kaufbeuren	908	1936	Senden	Neu-Ulm	907	1937
Häfeliswald	Kempten	906	1922	Sibratshofen N S	Kempten	882	1899
Hällritzer Alpe	Sonthofen	906	1926	Sinning	Neuburg a. D.	908	1936
Hagenheim	Neuburg a. D.	908	1938	Sitz, Jagdhaus am	Füssen	908	1937
Harburg	Donauwörth	907	1916	Sonthofen S	Sonthofen	906	1905
Hiltenfingen N S	Schwabmünchen	908	1899	Staufnerhaus	Sonthofen	882	1921
Hinterstein	Sonthofen	906	1905	Steibis	Sonthofen	882	1926
Hirschgrund	Sonthofen	882	1937	Stillnau N	Dillingen	907	1916
Hochgreuth	Kempten	908	1899	Stocken S	Kaufbeuren	908	1909
Horgau	Augsburg	907	1937	Straßberg	Augsburg	908	1917
Horn b. Füssen N S	Füssen	908†	1933	Tafertshofen	Illertissen	907	1937
Immenstadt N	Sonthofen	906†	1896	Thalkirchdorf	Sonthofen	906	1913
Ingenried N	Kaufbeuren	908	1911	Thierhaupten	Neuburg a. D.	908	1939
Ittelsburg N	Memmingen	906	1899	Türkheim N	Mindelheim	908	1914
Jedesheim N S	Illertissen	906	1925	Unterfinningen	Dillingen	907	1938
Kaisheim	Donauwörth	907	1936	Unterthingau N S	Markt Oberdorf	908	1912
Kappelköpfle	Füssen	908	1939	Wärterhaus a. Steigb. N S	Sonthofen	906	1904
Kaufbeuren N SR	Kaufbeuren	908	1899	Waltenbergerhaus	Sonthofen	906	1935
Kempten S	Kempten	906, 938†	1879*	Wasach	Sonthofen	906	1907
Kemptner Hütte	Sonthofen	906	1911	Wechingen	Nördlingen	907	1938
Kenzenhütte	Füssen	908	1937	Weißenhorn N	Neu-Ulm	907	1902
Kicklingen	Dillingen	907	1938	Weißensee	Füssen	908	1926
Kranzegg N	Sonthofen	.	1901	Weizern-Hopferau	Füssen	908	1937
Kreppen N	Augsburg	907	1904	Wemding	Donauwörth	907	1910
Krottenhill N	Markt Oberdorf	908	1899	Wengen	Kempten	882	1912
Krugzell N	Kempten	906	1905	Wertach N S	Füssen	908	1915
Krumbach N S	Krumbach	907	1899	Wettenhausen	Günzburg	907	1937
Lechbruck N S	Füssen	908	1907	Wiggensbach	Kempten	906	1937
Legau	Memmingen	906	1937	Winterrieden	Memmingen	907	1938
Leipheim N	Günzburg	907	1938	Ziemetshausen N	Krumbach	907	1936
Lindau i. B. N	Lindau	882	1879	Zöschingen	Dillingen	907	1925
Ludwigsmoos N	Neuburg a. D.	909	1926	Zusmarshausen	Augsburg	907	1936
Margertshausen	Augsburg	907	1938				

ZB 56215

Die Niederschläge im Januar 1940.

Allgemeine Übersicht: In seinen Mittelwerten war der Monat im ganzen Reich erheblich zu kalt, meist um 8° bis 10°. Die Niederschläge waren allgemein zu niedrig, z. T. erheblich zu niedrig. Starke Niederschläge von über 10 mm an einem Tage waren recht selten.

Nach dem vorübergehenden Temperaturanstieg mit Eintrübung am Ende des Vormonats setzte fast im ganzen Reich bereits am 1. Januar, nur in der südlichen Ostmark erst am 2. Januar, erneuter Temperaturfall ein. Die ausgesprochene Hochdruckwetterlage der folgenden Tage bedingte schwache bis mäßige Winde, geringe bis mäßige Bewölkung, vornehmlich im Westen des Reiches und an der Küste jedoch häufig niedrige Morgennebel. Die fast ausnahmslos als Schnee fallenden Niederschläge waren weit überwiegend nur gering. Gemessen wurden starke fast ausschließlich als Schnee fallende Niederschläge verbreitet in Höhe von 10 bis 20 mm, stellenweise bis etwa 30 mm, nur am 1. vom Allgäu bis zum Salzkammergut, im Böhmerwald, dem Erzgebirge, den Sudeten, dem Solling, dem Harz und dem Thüringer Wald, am 9. vom Allgäu bis zum Karwendelgebirge. Die Temperaturen lagen fast ausnahmslos unter den normalen Werten; sehr niedrige Tagesmittel brachte der 11. Unter dem anhaltenden Vordringen von Warmluft über Skandinavien und den Ostseeländern verlagerte sich das mitteleuropäische Hochdruckgebiet ab 12. unter Abschwächung südwärts und gab so den atlantischen Störungen den Weg nach Innerrußland frei. Die Temperaturen stiegen von Nordosten nach Südwesten fortschreitend und im Ausmaß abnehmend bis zum 14. allgemein kräftig an. Der mildeste Tag des Monats war meist der 14. oder 15.; allein im äußersten Westen des Reiches sowie in Süddeutschland und der südlichen Ostmark war es der 5., 6., 7. oder 8. Nur kurze Zeit hielt sich jedoch bei westlichen an der Küste vielfach frischen bis steifen Winden die milde und trübe Witterung der Monatsmitte. Bereits am 15. morgens erreichte von Nordrußland her ein Vorstoß kontinentaler, vom Nordmeer her ein Vorstoß maritimer arktischer Kaltluft das Baltikum bzw. das Skagerrak. Die mittleren Tagestemperaturen sanken vom 15. zum 16. in Treuburg um 23.5°, in Berlin um 17.9°. Hingegen stiegen sie in Freiburg i. Br. noch um 1.5° und sanken erst in den nächsten Tagen kräftig ab. Der 15. und 16. brachte Norddeutschland, der 16. und 17. Süddeutschland bei vorwiegend trübem Wetter verbreitet kräftige Schneefälle. In den mitteldeutschen Gebirgen und den ostmärkischen Alpen wurden an mehreren Stationen Tagesniederschläge von 10 bis 20 mm erreicht. Bis zum 27. des Monats folgte im allgemeinen ein allmählicher Temperaturanstieg, der nur vorübergehend durch schwächere Kälterückfälle unterbrochen wurde. Die Temperaturen blieben aber dauernd unter den normalen Werten. Es herrschte meist trübes Wetter bei vorwiegend schwacher Luftbewegung. Starke bis stürmische Winde wehten nur am 20. an der ganzen deutschen Küste. Der Monat schloß in den letzten Tagen wieder mit einem kräftigen Temperaturfall, der sich besonders in Ostdeutschland auswirkte. Verbreitete kräftigere Schneefälle brachten der 20. bis 23. sowie der 26. und 27. Verbreitete starke Niederschläge von 10 bis 30 mm fielen jedoch nur am 27. in der südlichen Hälfte Süddeutschlands und in der westlichen Ostmark; stellenweise stiegen sie im südlichen Schwarzwald, im Allgäu und Vorarlberg sogar auf 50 bis 65 mm.

Unter 25 mm blieben die Monatsniederschläge in der nordwestdeutschen Tiefebene, dem südlichen Mecklenburg, Brandenburg mit der Neumark, dem mittleren Ostpreußen, Oberschlesien, Nordbayern und kleineren Teilen der Ostmark. Mehr als 60 mm fielen im östlichen Grenzgebiet von Ostpreußen, Vorarlberg und der südwestlichen Ostmark. Den höchsten Niederschlag hatte mit 122 mm die Zugspitze.

Übernormal waren die Niederschläge an der pommerschen Küste, im westlichen und östlichen Ostpreußen, im mittleren Odertal und stellenweise im äußersten Süden von Süddeutschland und der Ostmark. Sie sanken auf 50 bis 25 v. H. in Nordwest- und Süddeutschland.

Die Zahl der Tage mit Niederschlag war um 1 bis 3 zu hoch nur in der Ostmark und dem Süden Süddeutschlands; sonst zu niedrig, in der norddeutschen Tiefebene um 7 bis 10 Tage als höchste Werte. Weit überwiegend fiel der Niederschlag als Schnee. Bei den tiefen Temperaturen lag trotz der zu geringen Niederschläge fast ganz Deutschland unter einer zusammenhängenden Schneedecke. Ausnahmen bildeten die Nordseeküste in der ersten Monatshälfte fast dauernd, ferner an 2 bis meist nur 8 Tagen einige Gegenden im äußersten Westen des Reiches ebenfalls in der ersten Monatshälfte.

Gewitter wurden nicht gemeldet.

Erläuterungen zu den Tabellen: Es bedeutet: ein Punkt, daß kein Niederschlag gefallen ist; 0.0, daß die Menge unmeßbar (unter 0.05 mm) war; ein Strich, daß eine Messung nicht ausgeführt wurde; ein schräger Strich in der oberen rechten Ecke, daß eine Schneedecke um 7^h vorhanden war; diese Eintragung erfolgt aber nur bei Stationen, die regelmäßige Messungen der Schneedecke (⊗) durchführen und an der Eintragung eines Wertes in der letzten Spalte kenntlich sind. — Der Berechnung der Prozente des Normalwertes und der Abweichung vom Normalwert sind die Mittelwerte 1891—1930 zugrunde gelegt. — Als Tage mit Schnee (⊗) wurden alle Tage gezählt, an denen der Niederschlag von Schnee oder von Regen und Schnee herrührte und die Tagesmenge mindestens 0.1 mm betrug, als Tage mit ⊠ die Tage, an denen um 7^h eine Schneedecke lag, für Punkt und Strich gelten die vorstehenden Erklärungen entsprechend. — Eingeklammerte Werte ( ) sind ergänzt. — Eine Zahl unter einer Klammer (‿) gibt die Gesamtmenge mehrerer Tage.

Im vorliegenden Bericht werden die täglichen und Monatsmengen des Niederschlags von nur einem Teil der im Deutschen Reich vorhandenen Stationen veröffentlicht. Die Monats- und Jahresmengen von sämtlichen Stationen können dem später erscheinenden Schlußheft des Deutschen Meteorologischen Jahrbuchs 1940, Teil III, entnommen werden.

Verteilung der Niederschläge in Millimetern Januar 1940

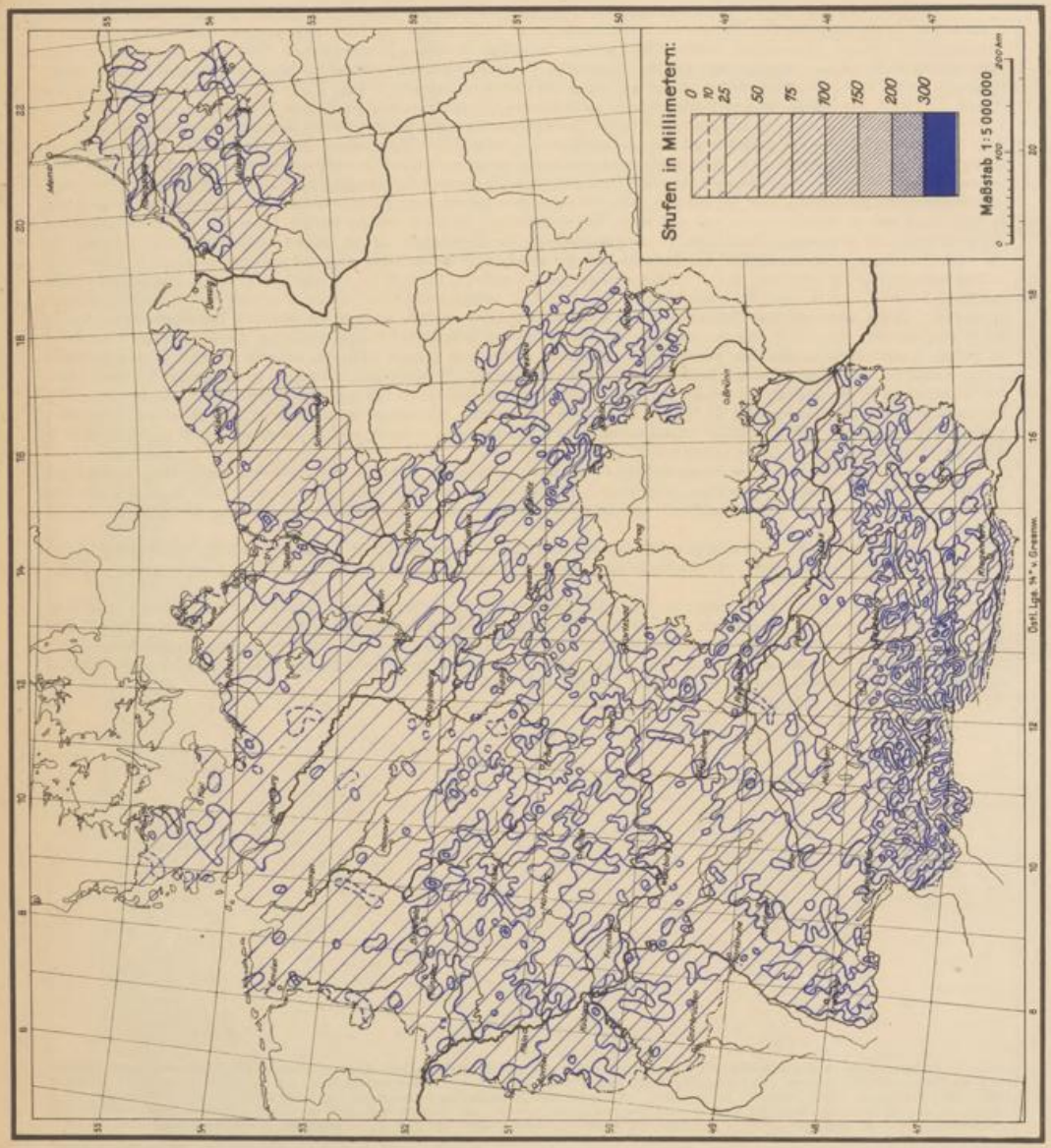

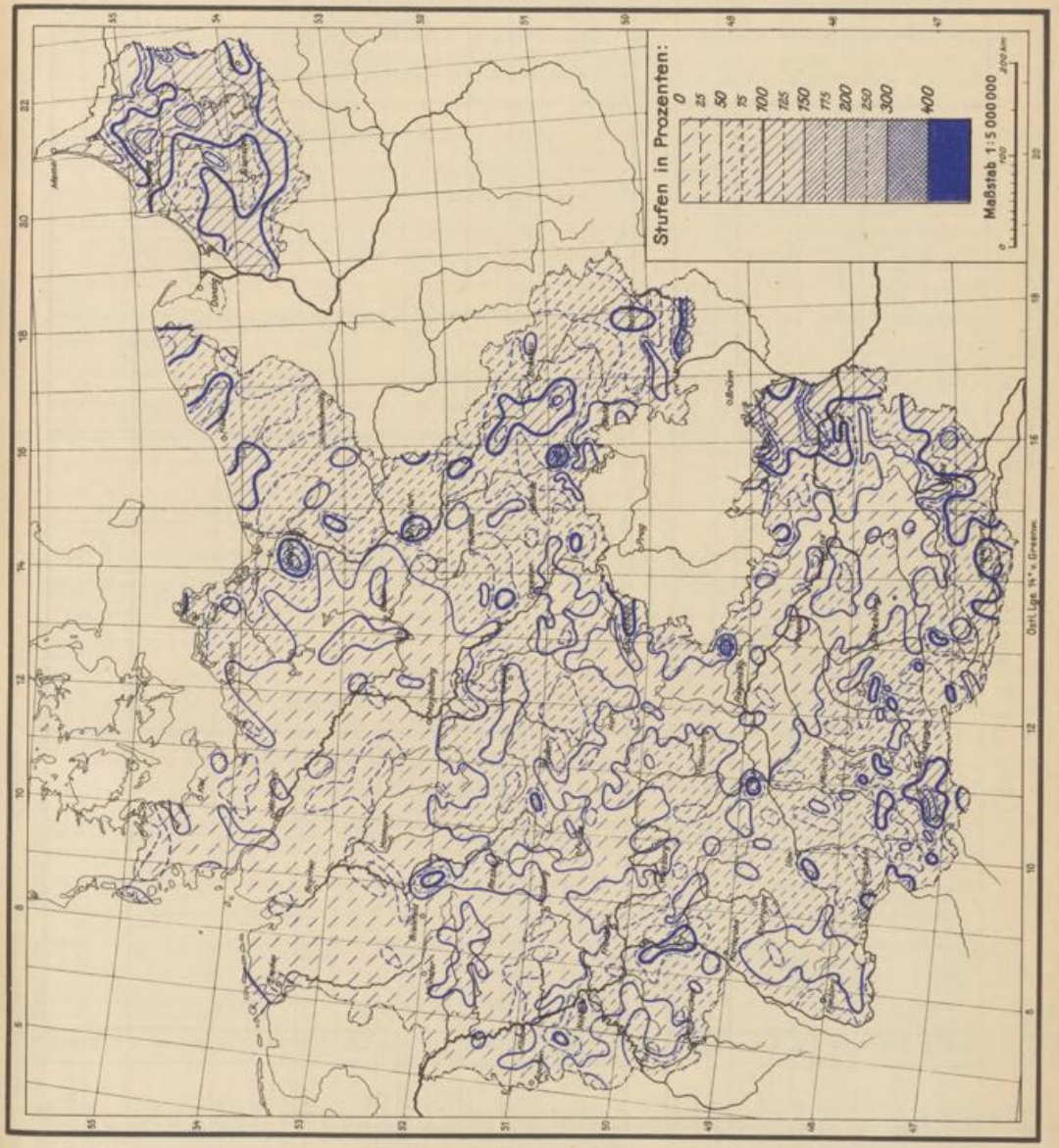
Stufen in Prozenten:
0
25
50
75
100
125
150
175
200
250
300
400
Maßstab 1:5 000 000
Ostl. Lge. 14° v. Greenw.

Flußgebiet		Ort	Seehöhe m	1	2	3	4	5	6	7	8	9	10	11	12	13	14	15	16	17	18	19	20	21	22	23	24	25	26	27	28	29	30	31	Monatssumme mm	% d. Norm.	Abweichung v. d. Norm.	Zahl der Tage mit Niederschl. ≥0,1	≥1,0	≥10,0
Von der Memelgrenze bis zum Pregel																																								
Memel	Grenze–Mündung	Trappen	20	·	·	0,5	·	3,0	·	·	·	·	·	·	·	·	0,3	·	0,5	·	·	·	1,5	4,1	4,4	6,6	0,0	·	·	4,5	1,4	0,7	·	·	27,5			11	7	1
		Ebenrode	66	1,8	0,0	9,8	6,2	0,5	0,5	0,1	·	·	·	·	·	0,0	0,0	0,1	2,4	0,0	·	·	6,1	9,5	10,0	0,1	8,0	0,0	·	4,1	1,9	2,1	0,1	·	63,3	178	+27	17	11	1
		Wetterau	42	0,0	·	0,5	1,5	0,3	0,0	·	·	·	·	·	·	0,0	·	0,5	0,0	·	·	·	·	1,2	0,4	0,0	5,6	·	·	2,5	1,1	0,4	·	·	14,0	40	-21	10	5	
		Beiningen	52	·	·	1,9	1,6	0,2	·	·	·	·	·	·	·	·	·	·	·	·	·	·	·	4,8	2,3	0,1	3,5	·	·	2,7	1,1	·	·	·	14,5	38	-25	9	7	
		Tilsit	12	·	·	8,9	4,8	1,0	·	0,2	·	·	·	·	·	·	·	·	0,0	·	·	·	1,4	2,1	3,8	1,1	5,6	0,0	·	6,4	3,6	0,0	·	·	22,6	49	-24	11	10	1
		Kloken	3	·	·	5,0	6,7	·	·	·	·	·	·	·	·	·	·	·	·	·	·	·	·	·	7,5	3,5	4,0	·	·	3,2	2,0	1,5	1,0	·	34,0	85	- 6	9	9	
Kurisches Haff	H.	Inse	1	·	·	6,2	2,6	·	·	·	·	·	·	·	·	·	·	1,3	0,2	·	·	·	0,9	6,2	6,5	0,1	4,8	2,9	·	4,0	2,9	0,8	0,0	·	39,4	115	+ 5	13	9	1
	Düne u. Nehrung	Erlen	1	·	·	5,1	7,2	·	·	1,2	·	·	·	·	·	·	0,2	2,1	0,3	·	·	·	3,8	6,0	4,0	·	2,0	·	·	4,2	·	1,2	2,4	·	39,7	118	+ 2	13	11	1
		Lindenberg	20	·	0,2	0,4	6,1	1,1	0,1	0,1	·	·	·	·	·	·	·	1,6	·	·	·	·	0,8	2,7	3,5	0,1	–	·	·	4,2	0,5	0,4	·	·	21,8	51	-21	14	6	1
	D.	Erlenwald	2	·	·	5,2	4,3	0,0	·	0,5	·	·	·	·	·	·	·	5,4	·	·	·	·	3,6	13,1	10,0	0,2	5,4	·	0,3	5,1	6,2	1,0	0,0	·	60,3	171	+25	13	10	1
	Haff	Schaaksvitte	1													nicht beobachtet																	31					
		Rossitten (Ort)	4	·	·	3,8	·	·	·	0,0	·	·	·	·	·	·	·	1,0	·	0,4	·	·	0,6	0,8	1,2	0,3	2,1	0,1	·	3,5	2,0	0,1	·	·	15,9	42	-22	12	6	1
O.	O	Rauschen	40	·	·	10,4	0,3	·	·	0,2	·	·	·	·	·	·	·	3,9	·	·	1,8	·	3,1	7,1	8,5	·	0,7	·	·	12,3	1,2	1,4	·	·	50,9	116	+ 7	12	9	1
Pr. Haff	Pr. Haff	Fischhausen	11	0,0	·	8,1	0,6	·	·	0,8	·	·	·	·	·	·	·	3,6	0,1	·	·	0,3	0,6	3,4	3,8	0,1	2,3	0,5	·	7,2	1,6	1,1	0,1	·	34,2	81	- 8	16	8	1
		Drugithenen	85	0,4	0,1	11,8	0,6	0,1	·	0,8	·	·	·	·	0,0	·	·	3,0	0,0	·	0,6	·	2,1	4,4	5,9	0,3	2,6	0,3	·	7,8	1,1	1,5	0,1	·	43,5			19	9	1
Pregel																																								
Angerapp	Angerapp	Lötzen **	120	1,2	·	3,1	0,8	·	·	0,2	·	·	·	·	·	·	0,3	5,2	3,5	·	·	·	3,2	2,9	3,1	0,6	4,6	·	0,2	2,1	0,8	0,6	·	·	32,4			16	9	1
		Arnswald	224	0,8	0,1	1,9	3,9	·	·	·	·	·	·	·	·	3,4	·	8,3	·	·	·	·	3,2	3,9	·	3,5	4,4	·	1,1	1,8	1,6	0,3	·	·	38,2			14	11	1
		Angerapp	73	0,2	0,4	6,4	5,5	0,3	·	0,4	·	·	·	·	·	·	·	3,2	0,5	·	·	·	3,1	8,1	5,6	·	6,8	0,0	·	4,5	1,5	0,5	0,1	·	47,1	127	+10	16	9	1
	Pissa	Rominten	180	·	·	4,0	8,6	0,8	·	·	·	·	·	·	·	·	0,2	·	·	·	·	·	4,3	1,8	3,9	0,4	3,7	0,2	0,4	3,2	0,8	0,2	0,1	·	32,6	77	-10	15	7	1
	A.	Gumbinnen	47	·	1,4	5,4	3,0	0,4	·	·	·	·	·	·	·	·	·	1,6	0,8	·	·	·	2,5	10,0	3,7	·	5,6	·	·	5,8	2,2	0,7	·	·	44,0	113	+ 5	13	10	1
		Insterburg	38	1,5	0,0	2,9	2,4	0,1	·	0,0	·	·	·	·	·	0,0	0,0	1,2	2,3	·	·	·	2,3	4,8	5,5	0,8	7,3	0,0	0,0	5,3	0,4	1,4	0,0	0,0	38,2	83	- 8	14	11	1
Inster	Inster	Stimbern	44	0,6	·	7,3	1,5	0,8	·	·	·	·	·	·	·	·	·	2,3	·	·	·	·	2,3	5,6	5,8	3,9	·	·	·	6,5	0,9	0,8	·	·	38,3	100	0	12	8	1
		Grünheide	50	0,4	·	8,7	7,6	0,5	0,4	0,1	·	·	·	·	·	·	0,3	1,8	0,8	·	·	·	2,9	0,7	0,9	0,2	3,0	·	·	3,9	2,2	1,9	0,0	·	36,3	100	0	17	8	1
Alle	Alle	Tursauken	204	4,4	0,2	1,7	0,2	0,1	·	·	·	·	·	·	·	·	0,2	2,0	4,1	·	·	·	4,5	3,2	6,5	·	4,7	·	·	2,2	1,6	0,6	·	·	36,2			15	10	1
		Neu Ramuck	150	2,9	0,8	0,8	·	·	·	·	·	·	·	·	·	·	0,1	3,4	9,4	·	·	·	6,9	4,8	5,2	·	4,2	0,1	·	1,6	1,5	1,6	0,5	·	43,6	116	+ 6	15	9	1
		Allenstein (Flugpl.)	134	1,6	0,1	0,1	0,6	·	·	0,4	0,1	·	·	·	·	·	0,2	2,5	3,6	·	·	·	0,1	1,5	2,7	0,1	3,8	0,1	0,5	1,6	1,0	0,7	0,1	·	21,4	57	-16	20	8	1
	W.	Bischofsburg	152	1,3	·	0,9	0,1	0,1	·	0,9	·	·	·	·	·	·	·	2,8	3,4	·	·	·	2,3	2,9	3,1	·	4,3	0,2	·	1,0	0,3	1,3	·	·	24,9	70	-11	15	9	1
	Alle	Wichertshof	91	0,6	·	1,2	4,0	·	·	0,7	·	·	·	·	·	·	·	·	8,5	·	·	·	3,0	3,3	3,8	·	3,1	·	1,5	·	2,5	0,5	1,0	·	33,7	85	- 6	13	10	1
		Heilsberg	83	·	·	·	0,2	·	·	0,2	·	·	·	·	·	·	·	0,6	3,5	·	·	·	0,6	0,8	7,6	0,4	1,1	·	0,2	0,7	1,4	1,5	0,4	·	19,2	46	-22	14	5	1
		Kekitten	150	·	·	3,4	·	·	·	·	·	·	·	·	·	·	·	2,6	3,1	·	·	·	1,6	2,9	·	0,1	4,3	0,3	·	0,5	2,1	0,8	0,2	·	21,9	92	- 2	12	7	1
		Landsberg (Ostpr.)	130	0,2	0,2	5,2	1,8	0,4	·	0,6	·	·	·	·	·	·	·	·	9,0	·	·	·	4,5	4,7	7,3	·	4,4	·	·	3,0	1,4	2,4	·	·	45,1	102	+ 1	14	10	1
	Gauber	Rastenburg	107	·	·	0,8	1,1	·	·	1,0	·	·	·	·	·	·	·	3,2	2,7	·	·	·	4,1	5,1	6,4	·	4,0	·	·	1,6	0,7	1,0	·	·	31,6	139	+ 9	12	10	1
		Dietrichsdorf (Kr. Gerd.)	43	0,2	·	4,5	0,6	·	·	·	·	·	·	·	·	·	0,1	5,3	0,3	·	·	·	3,5	5,6	5,3	·	5,3	·	0,7	2,1	0,6	1,5	0,1	·	35,7	112	+ 4	15	8	1
		Loszainen	106	1,7	·	2,5	0,2	0,1	·	1,3	·	·	·	·	·	·	·	1,6	2,5	·	·	·	3,9	4,9	6,9	·	5,2	·	1,2	·	0,8	1,4	0,0	·	34,2	110	+ 3	14	11	2
		Glockstein	95	0,5	·	5,5	1,2	·	0,0	3,5	·	·	·	·	·	2,0	·	2,0	5,0	·	·	·	·	1,5	7,4	4,2	6,0	5,4	0,6	1,3	1,5	1,7	·	·	48,3	149	+16	16	14	1
	Gauber–Mdg.	Friedland	25	0,3	0,1	2,0	2,2	0,2	·	0,6	·	·	·	·	·	·	0,2	4,3	0,8	·	·	·	3,1	3,2	5,9	·	5,2	·	·	2,4	0,8	1,7	0,1	·	33,1	82	- 7	17	9	1
		Gerdauen	30	1,7	·	7,1	2,4	0,2	·	0,7	·	·	·	·	·	·	·	4,0	0,7	·	·	·	6,7	8,6	8,5	0,1	6,9	·	0,3	2,4	0,8	1,2	1,2	·	52,5	177	+23	17	10	1
		Engelstein	90	1,2	·	4,2	1,6	·	·	·	·	·	·	·	·	·	·	5,8	·	·	·	·	3,8	6,0	8,1	·	5,3	·	·	2,8	0,5	1,4	·	·	40,7	102	+ 1	11	10	1
		Bokellen *	40	0,5	·	2,9	1,0	·	·	0,3	·	·	·	·	·	·	·	4,4	·	·	·	·	4,0	7,1	3,0	4,0	5,9	·	·	3,4	0,8	1,4	0,3	·	39,0			14	10	1
Alle–Mdg.	Pregel	Tapiau	11	0,5	·	3,8	3,7	·	·	·	·	·	·	·	·	·	·	5,0	0,5	·	·	·	·	6,7	6,5	0,1	0,1	6,0	·	5,8	2,8	0,6	0,2	·	42,3	114	+ 5	14	8	1
		Fuchsberg	35	·	·	0,7	2,0	·	·	0,8	·	·	·	··	·	·	·	3,5	·	·	·	·	2,5	7,0	5,5	·	4,1	·	·	4,0	2,0	1,6	0,1	·	33,8	87	- 5	12	9	1
		Königsberg-Devau	20	0,2	0,0	13,6	5,1	0,2	·	1,1	·	·	·	·	·	0,0	0,0	3,3	0,4	·	·	·	2,0	6,8	7,4	0,3	6,4	0,2	·	6,2	1,4	2,1	0,4	·	57,1	124	+11	17	11	1
		Mednicken	35	·	·	7,6	2,3	0,1	·	1,0	·	·	·	·	·	0,0	·	3,2	·	·	0,1	·	2,2	5,8	3,6	2,4	2,9	0,2	0,3	5,9	8,4	2,0	1,0	·	49,0	104	+ 2	17	13	1

+ Dreifurt 20 ++ Gr. Sturlack 125 × Friedrichsstoss 35

Flußgebiet		Ort	Seehöhe m	1	2	3	4	5	6	7	8	9	10	11	12	13	14	15	16	17	18	19	20	21	22	23	24	25	26	27	28	29	30	31	Monatssumme mm	% d. Norm.	Abweichung v. d. Norm.	Zahl der Tage mit Niederschl. ≥0,1	≥1,0	≥10,0	*	≡
Vom Pregel bis zur Weichsel																																									
Frisches Haff	Frisching	Mühlhausen	36	0,1	0,1	0,9	1,3	·	·	0,9	·	·	·	·	·	0,0	·	0,2	0,8	·	·	·	2,6	4,2	2,3	3,1	4,2	·	0,0	4,1	2,7	1,8	·	·	29,3	74	-10	15	9	15	31
		Zinten	100	0,1	8,2	0,2	0,1	·	·	1,2	·	·	·	·	·	·	·	7,2	1,5	·	·	·	4,2	5,4	0,4	0,8	0,2	·	·	4,9	0,7	1,2	·	·	36,3	92	- 3	15	8	15	31
		Preuß. Eylau	68	·	·	·	·	·	·	·	·	·	·	·	·	·	·	0,0	·	·	·	·	3,5	2,7	6,5	·	1,7	·	·	4,0	6,9	·	·	·	25,3	64	-14	6	6	6	22
	H.	Heiligenbeil	17	0,3	0,2	1,4	·	·	·	0,0	·	·	·	·	·	·	·	1,3	5,6	·	·	·	1,3	2,6	4,8	·	0,3	0,0	·	2,6	0,9	0,6	·	·	21,9	63	-13	12	7	12	24
	Passarge	Hohenstein	165	6,5	0,3	·	·	·	·	·	·	·	·	·	·	·	0,0	0,0	10,6	·	·	·	0,3	7,5	4,6	·	4,1	·	·	1,5	0,8	1,9	0,0	·	38,1	112	+ 4	10	7	10	31
		Pulfnick	95	·	·	·	·	·	·	·	·	·	·	·	·	·	·	4,5	5,0	·	·	·	6,2	6,2	7,1	·	2,0	·	·	2,0	3,4	2,5	·	·	38,9	91	- 4	9	9	9	31
		Wormditt	67	0,9	0,2	1,0	1,0	·	·	1,1	·	·	0,2	·	·	·	0,9	3,3	3,4	2,0	·	·	2,4	4,0	5,1	4,2	3,2	·	·	3,3	0,5	1,5	0,3	·	41,7	120	+ 7	19	13	19	31
		Lichtenfeld	108	·	·	·	·	0,1	·	·	·	·	·	·	·	·	·	5,5	4,8	·	·	·	3,5	2,7	5,7	0,1	3,0	·	0,1	2,6	1,7	0,6	0,1	·	30,5	61	-20	13	8	12	31
		Langwalde	82	·	·	10,0	2,8	·	·	·	·	·	·	·	·	·	·	4,0	9,0	·	·	·	0,9	2,1	1,2	2,2	·	·	·	3,9	1,0	·	·	·	37,1	112	+ 4	9	8	9	31
		Baumgart	165	·	0,3	0,5	·	·	·	·	·	·	·	·	·	·	·	0,3	5,1	·	·	1,1	0,9	·	·	·	·	·	·	4,9	0,6	0,3	·	·	13,9			9	3	9	31
	H.	Tolkemit	3	·	·	0,0	·	·	·	·	·	·	·	·	·	·	·	1,8	5,7	·	·	·	13,0	5,7	8,6	0,6	·	·	1,5	5,2	0,5	1,8	0,0	·	14,4	116	+ 6	10	8	8	12
	Elbing	Altstadt	55	1,0	0,0	·	1,6	0,1	·	·	·	·	·	·	·	·	·	1,4	5,6	·	·	0,1	1,3	2,1	7,1	0,0	0,7	·	1,3	2,1	0,1	0,8	0,0	·	25,3	70	-11	14	9	13	30
		Ebene Buchwalde	98	·	0,6	·	·	·	·	·	·	·	·	·	·	0,4	1,8	2,5	10,3	·	·	·	2,3	3,8	4,5	1,3	1,0	·	1,9	2,1	2,2	1,2	·	·	35,9	103	+ 1	14	12	11	31
		Elbing (Stadt)	5	0,0	0,5	0,0	1,7	·	·	0,1	·	·	·	·	·	·	0,0	2,9	12,8	·	·	0,2	3,0	6,1	6,4	0,0	0,4	0,0	1,0	4,0	0,0	0,2	0,0	·	39,3	100	0	13	8	12	31
	Nogat, Liebe	Riesenburg	98	2,3	·	·	·	·	·	·	·	·	·	·	·	·	·	0,3	8,0	·	·	·	3,7	2,8	4,0	0,5	·	·	3,0	3,5	0,8	1,0	0,9	·	30,8	103	+ 1	12	8	7	31
		Klein Nebrau	15	0,4	0,3	·	·	·	·	·	·	·	·	·	·	·	·	·	2,2	·	·	·	5,2	4,6	7,1	·	·	·	2,4	4,6	0,4	0,9	·	·	28,1	104	+ 1	10	6	10	27
		Marienwerder	52	2,0	·	·	·	·	·	·	0,2	·	·	·	·	·	·	0,8	5,9	·	·	·	5,2	6,1	7,6	·	·	·	·	6,5	1,4	1,1	0,4	·	37,2	137	+10	11	8	10	31
		Wolfsheide	42	0,7	0,3	·	·	·	·	·	·	·	·	·	·	·	·	·	8,9	·	·	·	·	8,5	7,9	1,3	·	·	1,1	3,5	0,9	3,2	2,1	·	38,4	131	+ 9	11	8	11	31
		Marienburg	12	0,7	0,2	·	·	·	·	·	0,0	·	·	·	·	·	·	·	8,7	·	·	0,7	6,3	5,9	8,5	0,3	·	·	2,5	5,3	0,7	0,6	0,3	·	40,7	146	+13	13	6	13	30
	H.	Neukrug	6	·	·	0,7	0,4	·	·	0,0	·	·	·	·	·	·	·	5,3	2,7	·	·	0,4	1,1	4,6	4,9	·	1,0	·	·	5,2	0,6	1,2	0,3	·	28,4	80	- 7	13	8	12	31
Weichsel																																									
Narew	Bobr mit Lyck	Merunen	191	1,5	0,8	5,3	·	·	·	·	·	·	·	·	·	·	1,0	3,5	1,1	·	·	·	5,1	7,3	6,8	1,5	6,1	0,2	1,0	5,1	0,5	·	·	·	46,8	134	+12	15	12	15	31
		Ranten	180	·	·	4,5	2,0	·	·	2,2	·	·	·	·	·	·	5,3	·	1,5	·	·	·	2,1	3,0	2,3	1,0	0,7	1,0	1,5	2,4	1,5	·	·	·	31,0	103	+ 1	14	13	14	31
		Lyck	130	0,6	·	3,9	1,4	·	·	0,5	·	·	·	·	·	·	·	1,8	0,5	·	·	·	2,6	5,7	3,9	·	5,2	0,2	·	2,6	0,7	1,2	0,1	·	30,9	97	- 1	15	9	15	31
		Prostken	119	1,4	·	1,8	0,9	·	·	1,1	·	·	·	·	·	·	3,5	2,6	1,1	·	·	·	·	9,0	3,3	8,7	2,1	·	·	·	2,4	·	·	·	37,9	141	+11	12	11	12	31
		Treuburg	155	3,9	·	5,9	0,8	0,6	0,0	·	·	·	·	·	·	0,5	·	10,2	1,2	·	·	·	3,7	8,8	2,4	0,7	2,8	0,4	·	3,0	0,6	1,0	·	·	46,5	115	+ 6	16	10	15	31
		Borschimmen	120	1,5	·	3,3	3,3	0,2	·	0,9	·	·	·	0,1	0,1	0,2	·	9,4	1,2	·	·	·	1,9	0,3	4,0	·	6,0	0,3	·	3,2	0,7	0,5	0,1	·	37,2	106	+ 2	19	9	19	31
	Pisseck	Kruttinnen	130	·	·	·	·	·	·	·	·	·	·	·	·	·	·	0,2	0,2	·	·	·	7,2	5,3	7,5	·	4,7	0,4	·	2,2	1,0	1,0	0,1	·	29,8	94	- 2	11	7	11	31
		Rhein	132	0,8	·	3,5	2,4	0,0	·	0,9	0,0	·	·	·	·	·	·	0,5	2,4	·	·	·	2,8	4,0	3,4	2,9	5,1	0,2	0,3	2,9	0,8	0,9	0,2	·	34,0			17	9	17	31
		Gutten	120	2,3	0,2	0,1	0,6	·	·	0,9	·	·	·	·	·	·	0,1	0,3	4,3	·	·	·	5,8	3,7	6,5	·	4,9	·	0,5	2,0	1,4	0,8	0,1	·	34,5	113	+ 5	17	8	17	31
		Gehlenburg	138	2,9	·	0,0	0,1	·	·	1,1	·	·	·	·	·	·	·	2,0	2,5	·	·	·	1,1	2,0	5,0	·	4,5	1,0	0,6	2,3	0,9	0,8	0,6	·	27,9	85	- 5	15	10	15	31
	Omulef	Menaguth	155	2,7	0,3	0,3	0,3	0,1	·	1,4	·	·	·	·	·	0,1	0,1	1,9	2,3	·	·	·	6,4	4,4	4,7	·	5,1	0,3	·	1,3	0,4	1,3	0,4	·	38,6	123	+ 7	19	10	19	31
		Ortelsburg	146	2,0	0,3	0,1	1,1	·	·	0,9	·	·	·	·	·	·	0,2	2,3	4,2	·	·	·	5,5	3,1	8,3	·	4,8	0,1	·	1,3	0,4	0,8	0,5	·	35,9	106	+ 2	17	9	16	31
		Groß Leschienen	128	5,8	0,3	·	0,1	·	·	0,7	·	·	·	·	·	·	·	1,9	4,5	·	·	·	7,6	4,4	7,5	·	4,2	0,2	0,3	1,8	1,6	1,5	0,5	·	42,9			16	10	15	31
	N.	Hardiehhausen	138	5,0	·	1,0	·	·	·	·	·	·	·	·	·	·	·	1,3	2,3	·	·	·	3,0	2,9	5,2	·	4,5	·	·	2,1	0,3	1,3	0,1	·	29,0	83	- 6	12	10	11	31
		Neidenburg	173	3,2	0,1	0,7	·	0,3	·	·	·	·	·	·	·	·	0,1	2,0	3,3	·	·	·	3,5	2,0	5,1	·	4,3	0,1	·	1,2	0,7	·	·	·	26,6	77	- 8	14	8	14	30
Narew bis Mündung	Drewenz	Kernsdorf	290	1,8	0,4	3,0	0,0	0,3	0,0	0,1	0,2	0,0	0,0	0,0	0,0	·	·	4,3	5,2	0,1	0,1	·	1,0	1,1	0,8	0,6	3,6	0,1	0,4	3,0	0,9	1,0	0,2	0,1	26,3	59	- 8	12	9	22	31
		Mohrungen	115	1,4	·	0,3	0,3	·	·	0,2	·	·	·	·	·	·	0,0	3,3	4,5	·	·	·	2,0	2,6	·	·	3,0	0,3	0,5	2,0	0,3	1,0	0,0	·	21,7	65	-17	14	8	13	31
		Osterode(Ostpr.)	107	2,5	0,3	2,8	0,0	·	·	0,0	0,0	·	·	·	·	·	0,0	3,4	5,9	·	·	·	4,4	5,1	6,2	0,1	4,5	0,2	1,6	1,1	0,8	1,9	0,2	·	41,0	100	0	16	11	15	31
		Gilgenburg	181	2,1	0,2	0,4	·	·	·	0,4	·	·	·	·	·	·	0,3	2,0	3,0	·	·	·	0,4	1,0	3,1	·	3,7	0,9	·	1,9	0,7	1,1	0,3	·	21,5	56	-17	16	8	14	31
		Weeporz **	105	·	1,3	·	·	·	·	·	·	·	·	·	·	·	·	4,4	8,7	·	·	·	5,2	2,9	3,2	·	1,7	·	·	3,7	·	·	·	·	31,1			8	8	7	29
	Brahe	Reinwasser	185	1,9	0,4	0,2	·	·	·	0,0	·	·	·	·	·	·	·	8,8	10,0	0,6	·	·	0,6	2,7	4,3	1,1	·	·	2,8	9,0	1,5	1,4	0,3	·	45,6	92	- 4	15	10	14	31
	W.	Neu Rosko *	155	2,0	0,1	·	·	·	·	0,7	·	·	·	·	·	·	0,5	6,3	8,1	1,5	·	0,1	0,4	1,5	4,7	0,2	·	·	2,7	5,0	1,4	1,2	·	·	36,4			16	10	14	31
		Bischofswerder	87	0,6	0,0	0,0	·	·	·	·	·	·	·	·	·	·	0,0	1,4	2,1	·	·	·	0,4	2,0	·	6,6	1,7	·	1,0	1,7	0,2	0,8	0,0	·	18,5	54	-15	11	6	11	31

* Rittenberg 125 ** Gerswalde 105 × Eisenhammer 145

Flußgebiet		Ort	See-höhe m	1	2	3	4	5	6	7	8	9	10	11	12	13	14	15	16	17	18	19	20	21	22	23	24	25	26	27	28	29	30	31	Monatssumme mm	% d. Norm.	Abweichung v. d. Norm.	Zahl der Tage mit Niederschl. ≥0,1	≥1,0	≥10,0	☒
Von der Weichsel bis zum Stettiner Haff																																								
Ostpommersche Küste	O.	Chinow	63	0,2	0,3	2,0	·	·	·	·	·	·	·	·	·	·	·	7,5	11,2	1,0	0,0	·,5	2,6	·	4,0	1,3	·	4,0	·	·	·	1,2	·	·	36,8	93	- 4	12	10	12	31
		Wierschutzin	17	Beobachtungen fehlen																																				
	Leba	Lauenburg	38	0,0	0,0	0,5	·	·	0,0	0,0	·	·	·	·	·	·	0,2	6,1	10,0	0,7	·	0,3	1,7	7,6	8,9	0,8	·	0,0	1,4	7,7	0,6	2,5	0,3	·	49,6	116	+ 7	15	8	13	31
		Leba	3	0,2	0,1	3,9	·	·	·	0,5	·	·	·	·	·	·	·	4,0	12,3	0,2	0,2	1,0	1,6	5,9	9,8	0,9	0,2	6,4	0,4	9,2	1,0	1,8	0,2	·	59,8	139	+17	20	11	20	31
	Lupow	Mühlental	120	·	1,6	1,9	·	·	·	·	·	·	·	·	·	0,1	3,2	6,9	8,1	·	·	0,8	0,6	2,1	1,7	5,9	0,2	0,3	5,7	1,2	2,3	·	·	·	42,8	92	- 4	16	11	13	31
		Lojow	63	0,3	0,1	1,9	·	·	·	0,3	·	·	·	·	·	·	0,3	9,1	7,1	0,0	0,0	·	0,1	2,1	4,0	0,2	0,0	0,0	1,4	7,1	0,9	2,0	·	0,1	37,2	80	- 9	16	8	15	31
	Stolpe	Bernsdorf	150	0,1	·	1,0	·	·	·	·	·	·	·	·	·	·	0,1	4,3	0,2	·	·	·	0,3	1,5	2,6	2,5	0,0	·	·	6,2	1,0	1,1	0,4	·	21,3	45	-26	11	8	12	31
		Gustkow	120	nicht beobachtet																																				
		Stolp	20	0,9	0,5	1,6	·	·	0,0	0,4	·	·	·	·	·	0,0	0,3	7,5	8,0	1,0	0,0	0,0	0,4	4,9	1,5	1,7	0,3	0,0	2,0	11,5	0,3	0,8	0,1	·	43,7	94	- 3	13	9	16	30
		Hohenstein (Kr. Stolp)	6	1,3	0,3	0,9	·	·	·	0,4	·	·	·	·	·	0,1	0,4	5,2	0,4	·	0,2	0,3	0,3	3,4	6,6	1,3	·	·	1,1	5,2	2,6	1,9	·	·	34,3	81	- 8	18	9	17	28
	Wipper	Wocknin	160	2,9	2,1	3,5	·	·	1,3	0,8	·	·	·	0,5	·	·	3,9	4,2	·	·	·	0,9	·	0,7	0,3	·	·	1,9	6,9	1,1	0,6	·	·	·	33,2	65	-18	15	9	13	31
		Seehof b. Beßw.	60	1,4	·	1,2	·	·	·	·	·	·	·	·	·	·	7,4	8,6	9,1	·	·	·	7,6	6,2	7,4	·	·	·	4,7	6,4	4,7	2,1	3,6	·	72,5	135	+19	13	13	11	31
		Schlawe	25	Beobachtungen fehlen																																				
		Drenzig	58	2,7	0,9	2,1	·	·	·	0,9	·	·	·	·	·	·	0,2	7,1	7,9	0,7	·	0,3	0,5	2,6	6,7	1,5	0,2	4,6	·	6,3	2,1	4,3	0,2	·	51,8	108	+ 4	19	11	19	31
		Rügenwalde	15	14,4	0,6	3,0	·	·	·	0,3	·	·	·	·	·	0,0	0,2	2,1	6,5	·	0,2	1,1	0,3	5,9	5,1	0,8	·	0,0	1,6	8,5	0,9	2,5	0,0	·	53,9	129	+12	17	10	15	31
	O.	Köslin	40	9,9	0,4	0,2	·	·	·	·	·	·	·	·	·	·	·	·	5,0	3,8	·	·	·	·	1,5	5,4	4,0	·	·	·	6,1	8,2	2,8	0,1	·	49,4	92	- 4	12	9	12	31
	Persante	Bärwalde	117	0,4	0,2	·	·	·	0,2	·	·	·	·	·	·	·	·	2,3	9,7	0,5	·	·	1,1	2,2	·	6,1	1,1	·	5,0	3,1	0,5	2,2	0,2	0,1	34,9	76	-11	16	9	15	31
		Naseband	105	1,5	0,7	·	·	·	0,0	0,6	·	·	·	·	·	·	0,3	2,1	7,2	2,5	·	·	0,4	2,0	5,2	1,7	0,2	·	4,0	1,5	2,6	·,5	0,5	0,1	36,1	78	-10	18	11	16	31
		Polzin, Bad	95	1,5	·	·	·	·	·	·	·	·	·	·	·	·	·	3,2	9,6	2,0	·	·	·	2,4	4,1	2,5	·	·	·	5,8	1,1	2,0	0,0	·	74,2	63	-20	10	10	9	31
		Belgarda.d.Pers.	24	4,1	0,3	·	·	·	·	·	·	·	·	·	·	·	·	2,7	9,0	1,0	·	·	·	4,5	5,8	1,8	·	·	2,8	4,1	0,7	1,4	0,6	·	39,1	100	0	12	10	11	31
		Stolzenberg	50	8,3	2,1	·	·	·	·	·	1,3	·	·	·	·	·	·	3,5	9,6	2,3	·	·	·	18,0	4,8	1,4	·	0,3	0,4	2,8	0,6	2,1	0,4	·	56,9	124	+11	15	11	15	31
		Bublitz	130	2,3	·	·	·	·	·	0,6	·	·	·	·	·	·	·	4,9	7,4	·	·	·	·	2,0	3,8	1,5	·	·	1,5	7,0	2,4	0,6	·	·	32,7			11	9	10	31
		Reckow	91	9,0	0,5	1,4	0,0	·	·	0,3	·	·	·	·	·	·	·	5,0	5,4	0,5	0,1	·	0,3	2,3	6,3	0,9	0,1	·	2,3	5,7	1,0	1,1	0,1	·	42,3	84	- 8	18	10	17	31
		Kolberg	2	4,8	1,2	0,5	·	·	·	·	·	·	·	·	·	·	·	0,8	8,8	1,2	·	0,2	1,1	4,7	5,8	2,8	·	·	1,4	4,2	0,8	1,9	0,1	·	39,4	95	- 2	16	11	15	31
	Rega	Muhlendorf	100	Beobachtungen fehlen																																				
		Greifenberg i. P.	17	6,0	9,0	·	·	·	·	·	2,8	·	·	·	·	·	·	0,4	11,5	·	2,8	·	0,2	3,0	4,6	0,4	·	·	3,5	3,3	·	2,5	·	·	50,0	96	- 2	13	10	12	31
		Treptow a. R.	10	4,5	0,9	0,4	·	·	·	·	·	·	·	·	·	·	·	0,6	11,5	1,0	·	·	1,0	·	7,9	2,5	·	·	2,8	3,9	2,7	1,5	0,2	·	63,4	113	+ 5	14	10	13	31
	Dievenow Gr. Haff u.	Wittenfelde	20	13,6	1,5	·	·	·	·	·	·	·	·	·	·	·	·	·	4,0	5,3	·	2,5	·	4,5	9,0	·	·	·	·	5,9	2,9	2,9	0,4	·	52,5	123	+10	11	10	11	31
		Naugard	55	0,2	·	0,3	·	·	·	·	·	·	·	·	·	·	·	0,3	6,6	2,5	·	·	·	1,1	4,7	·	5,0	·	·	3,3	1,3	0,6	0,9	·	·	28,8	67	-14	12	8	12	31
		Kartlow	21	2,7	1,6	·	·	·	·	·	·	·	·	·	·	·	·	0,2	0,9	7,8	0,2	·	·	0,1	1,2	2,2	3,5	·	·	·	3,1	1,3	0,6	0,1	·	27,5	68	-13	14	8	12	31
		Wollin	6	·	2,0	·	·	·	·	·	·	·	·	·	·	·	·	·	4,3	4,4	·	·	·	4,9	·	4,9	·	·	1,7	·	·	4,1	·	·	26,3	67	-13	7	7	7	31
Oder																																							
Quelle bis Gleiwitzer Neiße	Oder	Liebau	500	1,2	0,7	0,5	·	·	·	·	·	·	·	·	·	·	·	·	0,2	0,4	·	0,6	3,8	·	·	·	0,3	·	·	·	4,3	·	·	·	12,0			9	3	9	31
		Wigstadtl	482	1,5	1,3	0,3	·	·	·	·	·	·	0,3	·	·	·	·	·	·	6,6	1,1	2,3	3,3	0,2	·	2,5	2,0	·	·	0,0	3,9	0,2	1,2	·	26,7	35	- 1	14	10	13	31
		Zauchtl	280	1,6	0,7	0,6	·	·	·	·	·	·	1,4	·	·	·	·	·	·	3,0	4,2	3,6	6,7	0,3	·	3,2	5,3	·	·	·	5,5	0,7	0,8	·	39,6	158	+15	13	9	14	31
		Freiberg	300	·	1,2	·	·	·	·	·	·	·	·	·	·	·	·	·	·	3,5	1,9	2,3	3,4	·	·	4,2	8,3	·	·	·	10,2	20,7	·	·	55,7	161	+22	9	9	8	31
		Skripp	494	·	2,4	·	·	·	·	·	·	·	·	·	·	·	·	·	·	2,6	2,6	3,7	2,8	·	·	·	·	·	·	·	4,8	·	·	·	19,9	64	-11	6	6	6	31
		Königsberg	263	nicht beobachtet																																				
	Oppa	Buchbergstal	670	nicht beobachtet																																				
		Altvater	1306	noch nicht errichtet																																				
		Breitenau	440	0,2	1,8	·	·	·	·	·	·	·	·	·	·	·	·	·	·	3,1	1,7	0,6	3,2	·	·	·	1,8	·	·	0,3	2,9	·	0,5	·	18,1	34	-36	10	6	10	31
		Kuhberg	709	nicht beobachtet																																				
		Schönwiese	920	0,2	·	·	·	·	·	·	·	·	·	·	·	·	·	·	·	2,6	0,8	0,6	4,5	·	·	·	1,6	·	·	·	·	·	·	·	10,3			6	3	6	31
		Gr. Herrlitz	270	0,1	2,0	·	·	·	·	·	·	·	·	·	·	·	·	·	·	3,9	3,6	2,8	12,3	0,9	·	·	4,2	·	·	0,1	4,5	0,3	0,8	0,1	35,2			13	7	13	31

Flußgebiet		Ort	See-höhe m	Monatssumme mm	% d. Norm.	Abweichung v. d. Norm.	Zahl der Tage mit Niederschl. ≥0,1	≥1,0	≥10,0	☒

Flußgebiet		Ort	Seehöhe m	1	2	3	4	5	6	7	8	9	10	11	12	13	14	15	16	17	18	19	20	21	22	23	24	25	26	27	28	29	30	31	Monatssumme mm	Monatssumme % v. Norm.	Abweichung v. d. Norm.	Zahl der Tage mit Niederschl. ≥0,1	≥1,0	≥5,0	≥10,0
Quelle bis Glatzer Neiße	Oppa	Turkau	300	·	1,9	0,3	·	·	·	·	·	0,2	·	·	·	·	·	·	·	4,2	2,6	8,5	6,8	1,3	0,2	0,9	0,5	·	·	0,1	3,8	0,3	0,8	0,0	32,4	115	+ 5	15	7	15	31
		Troppau	261	1,5	1,0	1,0	·	·	·	·	·	·	·	·	·	·	·	·	·	2,5	2,6	·	·	0,2	1,5	1,0	3,5	·	·	·	3,4	1,0	0,6	·	19,8	79	- 5	12	10	12	31
	Oppa-Mohrn	Karlsdorf	700	3,9	2,8	0,0	0,0	·	·	·	·	·	·	·	·	·	·	·	·	4,3	2,2	0,8	6,4	0,6	·	0,5	1,2	·	·	0,0	2,8	1,3	0,1	·	26,9			12	8	12	31
		Freudenthal	547	1,7	1,9	·	·	·	·	·	·	·	·	·	·	·	·	·	·	1,8	5,2	3,4	7,9	0,3	·	·	·	·	·	0,3	3,4	0,4	2,6	0,6	29,5	84	- 5	12	8	12	31
	Mohrn-Zinna	Heidenpiltsch	550	noch nicht errichtet																																			
		Hultschin	225	noch nicht errichtet																																			
	O.	Annaberg +	200	1,8	1,7	0,7	0,1	0,0	·	·	0,2	0,1	0,0	·	·	·	·	·	·	4,5	4,5	2,0	3,1	0,1	2,6	2,8	4,0	·	·	·	3,9	0,2	0,2	0,0	32,5	90	- 3	17	10	17	31
	Zinna	Neudorf	255	unvollständig beobachtet																																			
		Katscher	220	0,0	2,6	0,2	·	·	·	·	·	0,1	·	·	·	·	0,0	·	·	4,1	2,3	1,2	3,8	·	1,8	0,4	3,3	·	·	0,0	2,6	0,0	0,3	·	22,7	73	- 8	12	8	12	31
	Oder	Ratibor	185	0,1	1,8	0,6	·	·	·	·	·	0,1	·	·	·	·	·	·	·	3,1	3,3	0,7	2,4	0,4	2,7	1,2	4,6	·	·	·	0,5	·	0,3	·	21,8	61	-14	14	7	14	31
		Klein Rauden	200	2,8	2,9	0,5	·	·	·	·	·	·	·	·	·	·	·	·	0,2	7,5	2,4	3,9	2,4	·	1,4	5,1	0,9	·	·	0,9	3,1	·	·	·	34,4			13	9	13	31
	Klodnitz	Beuthen	282	2,9	3,3	0,1	0,0	0,0	·	·	·	0,0	·	·	·	·	·	0,3	0,1	5,2	4,4	0,5	3,1	0,0	3,7	0,8	3,7	·	0,0	0,0	3,4	0,1	0,1	·	31,7			15	8	15	31
		Gleiwitz	235	3,3	0,9	0,4	0,2	·	·	·	·	0,4	·	·	·	·	0,0	0,0	0,0	4,7	2,8	1,3	4,2	0,0	2,4	0,0	5,1	·	·	0,3	4,4	0,3	0,1	·	30,8			15	8	15	31
		Dramatal	255	6,0	1,2	·	·	·	·	·	·	·	·	·	·	·	·	·	1,2	8,7	4,4	1,2	5,4	·	4,3	4,2	·	·	·	0,8	3,4	·	·	·	40,8			11	10	11	31
		Bischofstal	185	0,8	2,0	0,0	0,0	·	·	·	·	·	·	·	·	·	·	0,0	0,0	10,4	0,5	1,0	6,8	0,2	3,0	0,5	3,3	·	·	0,2	2,8	0,3	0,0	·	31,8			13	7	13	31
	O. Mokrau-platz	Gnadenfeld	237	0,7	1,2	0,5	0,3	0,0	0,1	0,0	·	·	·	·	·	·	0,6	·	0,0	9,6	4,9	1,1	7,9	0,0	2,3	0,0	3,4	·	·	0,2	4,0	0,3	0,4	·	37,5	101	+ 1	16	8	16	31
		Oberglogau	202	1,0	1,2	0,2	·	·	·	·	·	·	·	·	·	·	0,2	·	0,2	8,0	3,5	1,4	7,0	0,0	1,9	·	1,7	·	·	0,4	3,4	0,2	0,5	·	30,8	103	+ 1	15	9	15	31
		Schönowitz	207	unvollständig beobachtet																																			
	Oder	Krappitz	170	3,8	1,5	0,3	·	·	·	·	·	·	·	·	·	·	1,0	·	0,4	8,0	2,6	0,7	5,6	·	2,5	1,6	·	·	·	0,3	2,7	0,3	0,2	·	31,5	83	- 6	15	9	15	31
		Groschowitz	155	1,4	3,2	·	·	·	·	·	·	·	·	·	·	·	0,1	·	·	3,8	·	·	4,3	·	1,2	·	·	·	·	·	4,5	1,3	·	·	19,8			8	7	8	31
		Klosterbrück	153	1,9	0,6	0,1	0,0	·	·	·	·	·	·	·	·	·	0,7	0,0	0,3	7,5	2,3	0,2	3,5	0,0	2,5	·	1,2	·	·	0,2	3,8	0,3	0,1	·	25,2			15	7	15	31
	Malapane	Horneck	251	3,5	1,0	·	0,1	·	·	·	·	·	·	·	·	·	·	·	·	7,5	2,0	·	6,2	·	4,2	1,5	2,5	·	·	·	4,1	·	·	·	32,6	72	-13	10	9	10	31
		Andreashütte	210	4,9	1,2	0,2	·	·	·	·	·	0,2	·	·	·	·	0,3	0,3	1,2	10,5	2,8	0,8	4,5	·	4,2	·	3,2	·	·	0,8	4,0	·	1,4	·	40,5	82	- 6	16	10	16	31
		Guttentag	234	4,1	0,9	·	1,8	·	·	0,3	1,6	3,1	·	·	·	·	·	·	·	7,2	0,6	·	7,4	·	·	·	3,4	·	·	2,5	4,1	1,5	2,1	·	40,6	83	- 8	13	11	14	31
		Groß Strehlitz	230	4,8	1,4	0,8	·	·	·	·	·	·	·	·	·	·	·	·	·	8,4	2,9	1,0	5,7	·	3,5	0,5	2,8	·	·	0,4	3,4	1,0	·	·	36,6	79	- 9	13	10	12	31
	Neiße	Mittelwalde ++	465	6,0	0,7	·	·	·	·	·	·	·	·	·	·	·	·	·	·	6,9	0,3	3,3	4,8	·	·	·	0,4	·	·	·	2,9	0,9	0,2	·	26,4			10	5	10	31
		Wölfelsgrund	830	2,9	5,9	·	·	·	·	·	·	·	·	·	·	·	·	·	·	6,2	1,1	4,3	9,7	0,0	·	·	2,2	·	·	·	3,3	0,9	0,6		37,1	83	- 8	10	8	10	31
		Habelschwerdt	368	1,8	0,6	·	·	·	·	·	·	0,7	0,0	·	·	·	·	·	0,0	6,3	1,2	0,1	2,1	0,3	·	·	6,0	·	·	·	2,7	5,0	0,3	·	27,1	70	-12	12	7	12	31
		Pohldorf	514	0,5	0,3	·	·	·	·	·	·	0,0	·							6,9	0,9	·	3,0	·	·	0,2	·	·	·	·	3,5	0,7	0,1	0,0	16,2	32	-36	10	3	8	31
	Biele	Bielendorf	690	4,2	4,5	0,3	·	·	·	·	·	·	·	·	·	·	·	·	0,6	4,7	0,3	1,2	12,2	·	0,3	0,7	0,6	·	·	·	3,9	0,5	·	0,9	34,9	78	-10	14	6	14	31
		Landeck, Bad	460	·	4,5	0,4	·	·	·	·	·	0,1	·	·	·	·	·	·	0,1	5,4	1,6	0,2	10,0	0,2	·	·	1,3	·	·	0,0	2,6	0,5	0,4	0,0	27,3	62	-17	13	6	13	31
		Ullersdorf	340	0,3	0,1	1,0	·	·	·	·	·	0,2	·	·	·	·	·	·	·	4,2	0,9	·	5,2	·	·	·	·	·	·	·	2,9	0,9	·	·	15,7			9	4	9	31
	Weistritz	Grunwald	900	20,3	2,1	·	·	·	·	·	·	·	·	·	·	·	·	·	3,7	9,5	0,4	·	10,4	1,0	·	0,5	0,2	0,1	·	0,1	2,9	1,5	0,8	0,1	53,6	52	-51	15	8	15	31
		Reinerz, Bad	638	6,1	1,1	·	·	·	·	·	·	0,1	·	·	·	·	·	·	0,2	6,2	0,5	·	2,7	1,0	·	·	·	·	·	0,3	1,8	0,3	0,3	·	20,6	28	-53	12	6	11	31
	N.	Glatz	300	0,2	0,3	·	·	·	·	·	·	0,2	·	·	·	·	·	·	·	3,6	1,1	0,3	8,1	0,3	·	·	·	·	·	0,1	2,1	3,8	·	·	20,1	72	- 9	11	5	11	31
	Steine	Friedland	505	1,3	1,4	·	·	·	·	·	·	0,2	·	·	·	·	·	·	0,1	4,0	3,0	·	6,2	0,5	·	·	·	·	0,9	2,6	0,4	0,7	0,3	·	21,6	42	-30	13	6	13	31
		Braunau +++	420	1,0	0,1	·	·	0,3	·	·	·	·	·	·	·	·	·	0,1	5,3	1,6	1,3	·	3,3	1,2	1,9	·	·	·	·	1,4	1,2	·	·	·	18,7			12	9	11	31
		Neurode	400	1,8	1,6	·	·	·	·	·	·	0,3	·	·	·	·	·	·	0,6	7,0	·	·	5,3	·	·	·	·	·	·	0,5	1,5	0,3	·	·	18,9	49	-20	9	5	8	31
		Reichenforst	438	0,2	0,3	·	·	·	·	·	·	0,4	·	·	·	·	·	0,0	0,3	6,4	0,9	0,0	4,6	0,4	·	0,1	·	0,0	·	0,0	1,2	0,6	0,0	·	15,4	47	-18	11	3	11	31
	Steine bis Mündung	Maifritzdorf	285	0,5	1,1	·	·	·	·	·	·	·	0,8	·	·	·	·	·	1,5	7,8	1,4	·	7,4	0,2	·	·	0,2	·	·	·	2,8	0,4	1,1	0,3	25,5	79	- 7	13	7	13	31
		Silberberg	480	4,0	1,2	0,5	·	·	·	·	0,0	0,0	·	·	·	·	·	·	·	9,5	1,9	0,0	9,0	0,2	·	·	·	·	·	0,1	2,3	0,9	0,9	0,5	31,0	60	-21	12	6	12	31
		Weigelsdorf	375	1,8	0,3	0,0	0,0	·	·	·	·	0,4	0,0	·	0,0	·	·	·	·	7,1	0,9	0,0	7,8	0,2	·	·	0,0	0,0	·	0,2	1,6	1,9	0,9	0,1	23,2	63	-14	12	5	12	31
		Patschkau	245	nicht beobachtet																																			
		Sörgsdorf	305	unvollständig beobachtet																																			
		Freiwaldau	560	1,0	4,3	1,6	0,0	·	·	·	·	0,3	·	·	·	·	·	·	·	2,2	1,2	0,8	12,1	0,0	·	·	1,0	·	·	·	3,9	3,2	1,5	·	33,1	89	- 4	12	10	12	31
		Neiße-Heiligkreuz	180	0,5	2,3	0,4	·	·	·	·	·	·	·	·	·	·	·	·	·	0,4	7,1	3,3	0,0	1,1	·	·	·	1,3	·	·	·	2,0	2,8	0,5	·	21,7	60	-14	11	7	11	31
		Petersheide	225	0,8	1,4	0,1	·	·	·	·	·	·	·	·	·	·	·	·	·	0,1	0,6	1,8	0,0	6,3	0,0	1,1	·	0,8	·	·	·	2,9	0,3	0,2	·	26,4	80	- 7	12	6	12	31

+ Rudelsdorf 200 ++ Schönfeld 410 +++ Lesten 95

Flußgebiet		Ort	Seehöhe m	1	2	3	4	5	6	7	8	9	10	11	12	13	14	15	16	17	18	19	20	21	22	23	24	25	26	27	28	29	30	31	Monatssumme mm	Monatssumme % d. Norm.	Abweichung v. d. Norm.	Zahl der Tage mit Niederschl. ≥ 0,1 mm	Zahl der Tage mit Niederschl. ≥ 1,0 mm	Zahl der Tage mit Niederschl. ≥ 10,0 mm	Zahl der Tage mit Schneedecke
Glatzer Neiße bis Katzbach	Oberlauf d. Neiße bis Mündung Steine	Friedland	200	1,4	1,1	0,3	·	·	·	·	·	0,0	·	·	·	·	0,1	·	0,1	8,6	2,0	2,3	4,0	·	0,1	·	2,2	·	·	0,1	3,0	0,8	0,1	·	26,2	71	-11	15	8	3	5	31
		Seifersdorf	175	0,4	0,5	0,4	·	·	·	·	·	·	·	·	·	·	·	·	·	8,1	2,4	·	7,6	·	·	·	3,0	·	·	·	2,6	0,9	0,0	·	25,9	68	-12	9	5	2	9	31
	Steine	Rosenberg	240	5,0	1,9	0,0	0,5	·	·	·	·	·	·	·	·	·	0,2	0,5	1,8	7,6	2,5	0,0	9,4	0,0	5,0	0,0	1,6	0,1	·	0,4	3,0	0,0	0,4	·	39,9	80	-10	15	9	5	3	31
		Kreuzburg	180	5,0	2,0	·	1,9	·	·	·	·	·	·	·	·	·	0,3	·	3,0	7,0	1,6	·	6,5	·	4,5	·	1,5	·	·	0,7	1,5	1,3	0,3	0,0	37,1	84	- 5	14	10	4	3	31
		Kupp	156	2,3	2,0	·	·	·	·	·	·	·	·	·	·	·	·	·	1,5	10,2	0,2	2,9	5,0	0,1	2,7	0,3	0,2	·	4,1	0,4	2,9	0,9	0,7	·	36,4	85	- 7	16	9	5	3	31
		~~Saucnberg~~ *	200	12,8	3,0	·	·	·	·	·	·	·	·	·	·	·	·	·	3,0	7,5	2,0	·	2,8	·	3,5	9,9	·	·	·	1,5	6,3	1,4	·	·	53,7			11	11	11	3	31
		Karlsruhe	160	2,3	1,0	0,2	·	·	·	·	·	·	·	·	·	·	1,2	1,5	3,7	6,0	2,4	·	1,8	·	3,2	·	2,5	·	·	0,6	1,6	·	0,8	·	29,0	71	-12	14	11	3	3	31
	Oder	Brieg	143	3,0	1,0	·	0,2	·	·	·	·	·	·	·	·	·	·	0,0	0,5	3,8	1,7	·	3,5	·	5,9	·	1,1	·	·	0,7	1,8	·	·	·	23,2	68	-11	11	8	3	1	31
		Neuvorwerk	135	2,2	0,4	0,1	0,3	·	·	·	·	·	·	·	·	·	·	·	6,2	4,3	0,7	·	2,1	·	1,9	0,1	0,0	·	·	0,7	1,0	0,2	·	·	20,2	51	-20	13	6	3	1	31
	Ohle	Münsterberg	205	0,2	0,6	0,2	0,0	·	·	·	·	0,1	·	·	·	·	·	·	·	5,8	1,1	0,0	3,5	0,2	0,0	·	0,6	·	·	0,0	2,9	1,6	0,2	0,2	17,2	59	-12	13	5	3	1	31
		Strehlen	163	3,3	1,1	·	·	·	·	·	·	·	·	·	·	·	·	·	·	6,7	2,0	·	6,9	0,3	·	·	1,3	·	·	0,3	3,2	0,6	0,3	0,0	26,0	93	- 2	11	7	3	1	31
		Graiwald	280	nicht beobachtet																																				
		Olbendorf **	175	3,7	0,2	0,1	·	·	·	·	·	·	·	·	·	·	0,1	·	·	7,6	3,4	0,3	6,2	·	2,0	·	·	·	·	1,4	2,1	0,1	·	·	27,2			12	7	1	1	31
	Lohe	~~Nimptsch~~ ***	200	0,3	·	·	·	·	·	·	·	·	·	·	·	·	·	·	0,1	6,6	1,2	·	9,2	·	0,4	·	·	·	·	0,5	0,2	2,8	0,3	0,1	21,7			11	4	1	0	31
		Konradserbe	147	5,6	0,6	·	0,4	·	·	·	·	·	·	·	·	·	·	·	2,9	8,0	2,3	·	9,1	·	1,2	·	·	·	·	2,2	0,9	0,6	0,7	·	34,5	108	+ 5	12	7	1	2	31
		Breslau (Flugh.)	117	2,8	0,3	0,0	0,3	0,0	·	·	·	0,0	·	·	·	·	0,0	0,0	1,7	7,8	2,1	·	6,2	0,6	1,7	·	·	0,0	·	3,1	0,0	0,4	0,2	0,0	27,2	83	- 6	12	7	1	2	31
	Weide	Schmograu	162	4,7	0,4	0,0	0,9	·	·	·	·	·	·	·	·	·	0,1	0,3	3,9	6,1	2,7	0,2	7,3	0,5	3,7	·	1,2	1,1	0,6	3,2	1,4	0,3	0,4	0,1	39,1			20	10	1	8	31
		Groß Ellguth	140	1,8	0,4	0,0	0,3	·	·	·	·	·	·	·	·	·	·	·	0,5	2,8	0,9	·	4,9	·	2,1	·	·	·	·	·	·	·	1,1	0,1	14,9	44	-19	10	5	1	0	31
		Groß Schönwald	240	6,1	1,5	0,4	1,6	·	·	·	·	·	·	·	·	·	·	0,9	4,8	5,4	2,3	·	7,7	1,0	3,0	·	·	·	·	1,5	·	0,3	·	·	36,5	83	- 9	13	10	3	3	31
	Weistritz	Wüstegiersdorf	469	5,7	2,3	0,2	·	·	·	·	·	·	·	·	·	·	·	·	0,3	5,7	0,1	0,6	12,8	0,5	·	·	·	·	0,4	1,0	0,5	1,1	0,5	·	32,0	57	-24	14	6	3	4	31
		Schweidnitz	225	0,7	2,1	·	·	·	·	·	·	·	·	·	·	·	·	·	0,2	7,1	0,9	·	9,7	0,9	·	·	·	·	0,5	1,9	2,2	1,3	1,1	·	28,6	102	+ 1	12	7	1	2	31
		Reichenbach	260	0,6	1,7	·	0,0	·	·	·	·	0,4	·	·	·	·	·	0,0	·	7,0	1,1	0,3	8,0	0,6	·	·	·	·	0,1	0,9	1,2	2,1	1,2	0,1	25,3	96	- 1	14	7	1	4	31
		Bärmersgrund	550	6,8	2,7	·	·	·	·	·	·	·	·	·	·	·	·	·	·	8,4	0,4	·	12,2	·	·	·	·	·	·	0,5	1,5	1,6	1,1	·	35,2			9	7	1	9	31
		Zobten berg	200	2,4	1,5	·	·	·	·	·	·	·	·	·	·	·	·	0,0	1,8	12,8	0,0	6,9	10,8	·	·	·	·	·	0,0	4,9	3,9	4,1	0,5	2,4	52,0	144	+16	11	10	11	3	31
		Weißstein-K.	417	7,0	1,2	0,2	0,2	0,2	0,2	0,0	0,1	0,3	·	·	·	·	0,2	·	0,7	7,3	1,5	0,0	10,8	0,5	9,0	·	·	·	·	2,2	2,7	1,2	1,8	1,0	0,6	39,3			19	10	19	3	31
		Freiburg	300	2,6	0,7	·	0,0	·	·	·	·	0,2	·	·	·	·	·	0,0	0,5	7,0	1,0	0,0	6,2	0,6	·	·	·	·	·	1,9	3,4	1,3	1,0	0,7	0,2	27,3	100	0	14	8	1	4	31
		Ingramsdorf	178	5,2	2,3	·	·	·	·	1,8	·	·	·	·	·	·	·	·	3,6	8,4	2,7	·	9,2	·	·	·	·	·	4,9	1,9	2,3	2,1	·	·	44,4	153	+15	11	11	8	1	31
		Bresl.-Stabelwitz	120	3,0	0,8	·	0,5	·	·	·	·	·	·	·	·	·	·	0,1	2,5	6,3	1,8	·	6,6	0,6	1,7	·	·	·	·	3,1	·	0,2	1,1	·	28,3	78	- 8	13	8	2	1	31
	Oder	Dyhernfurth	110	2,2	0,3	·	0,3	·	·	·	·	·	·	·	·	·	·	·	2,3	7,4	1,9	·	4,0	·	1,7	·	·	·	0,4	2,2	0,1	0,2	0,1	·	23,6	68	-11	13	7	3	1	31
		Simsdorf	145	2,6	1,0	·	0,0	·	·	·	·	0,0	·	·	·	·	·	0,0	1,0	8,7	2,6	·	8,7	1,1	0,4	·	·	0,0	0,1	4,6	0,0	0,4	0,5	0,0	31,9	113	+ 4	12	8	2	1	31
Katzbach	Katzbach	Ketschdorf	440	8,9	1,7	·	0,1	·	·	·	·	0,3	·	·	·	·	·	0,1	1,9	6,7	0,9	·	9,9	0,4	·	·	·	·	4,0	1,1	0,7	1,5	0,4	·	38,6	77	-11	15	8	2	0	31
		Schönau	300	6,5	1,9	·	0,1	·	·	·	·	·	·	·	·	·	·	·	1,2	6,8	2,0	·	9,0	0,4	·	·	·	·	3,3	1,9	·	1,6	0,4	·	35,1	80	- 9	12	9	2	1	31
		Goldberg	246	7,8	1,4	·	·	·	·	·	·	1,1	·	·	·	·	·	0,2	2,3	9,1	1,7	·	4,2	0,7	·	·	·	·	0,4	0,9	0,5	1,2	0,6	0,2	32,9	86	- 5	15	8	1	4	31
	Wüt. Neiße	Altröhrsdorf	360	7,5	1,3	·	·	·	·	·	·	0,9	·	·	·	·	·	·	0,8	9,3	1,2	·	11,2	0,5	·	·	·	·	2,6	1,3	·	·	·	·	37,2	85	- 7	10	7	3	1	31
		~~Klonitz~~ x	275	7,2	3,3	·	0,1	·	·	·	·	1,1	·	·	·	·	0,1	1,5	11,6	1,3	·	13,5	0,2	·	·	·	0,0	3,5	1,4	0,3	1,5	0,2	0,0	46,8			15	10	15	3	31
	Schwarzwasser	Kaiserswaldau	187	4,4	2,4	·	·	·	·	·	·	·	·	·	·	·	·	·	1,2	5,7	1,6	2,2	5,8	1,2	·	·	·	·	0,1	0,8	0,3	0,8	0,6	·	27,1	65	-15	13	8	3	3	31
		Fuchsmühl	140	2,0	1,6	·	·	·	·	·	·	·	·	·	·	·	·	·	2,0	5,0	2,0	·	6,9	·	·	·	·	·	3,2	2,1	0,3	0,5	0,2	·	25,8	72	-10	11	8	1	1	31
		Harpersdorf	235	6,0	1,5	·	·	·	·	·	·	·	·	·	·	·	·	·	7,3	5,7	·	·	8,6	·	·	·	·	·	1,6	1,4	1,3	1,0	0,5	·	34,5	86	- 5	10	9	1	0	31
	K	Liegnitz	118	5,1	1,0	·	0,1	0,0	·	·	0,0	0,1	·	·	·	·	0,0	0,0	0,8	8,0	2,5	·	6,2	1,3	·	·	·	·	2,6	2,6	0,1	0,6	0,5	0,0	31,5	112	+ 4	14	8	1	4	31
		Pilgramshain	260	4,7	1,3	·	·	·	·	·	0,2	0,3	·	·	·	·	·	·	0,2	7,7	1,3	·	7,9	0,2	·	·	·	·	2,7	2,2	0,4	1,2	0,3	0,0	30,6	109	+ 3	14	8	1	4	31
Katzbach bis Bober	Oder	Steinau	93	8,8	3,1	0,0	0,2	·	·	·	0,0	0,0	·	·	·	·	0,0	0,5	3,1	8,1	1,9	·	7,6	1,8	0,2	·	·	·	1,7	3,4	0,1	0,4	0,1	0,0	41,0	124	+ 8	15	9	1	4	31
		Wohlau	116	2,8	·	·	0,5	·	·	·	·	·	·	0,3	·	·	0,1	·	3,9	8,2	2,7	·	7,2	·	·	·	·	·	0,6	4,9	0,2	1,4	·	·	32,8	96	- 1	12	7	1	0	31
		Köben	92	2,7	0,2	·	0,2	·	·	·	·	·	·	·	·	·	·	·	3,9	5,6	2,8	·	6,3	1,1	1,3	·	·	·	1,9	2,1	·	1,1	·	·	29,2	83	- 6	12	10	1	2	31
	Bartsch	Kreisau	156	0,8	0,5	0,3	2,3	·	·	·	·	·	·	·	·	·	·	·	3,6	3,8	1,6	·	5,4	1,2	3,5	·	·	·	·	2,7	1,4	·	·	·	27,1	63	-16	12	9	1	2	31
		Groß Wartenberg	167	5,5	1,2	0,0	1,6	·	·	·	·	·	·	·	·	·	·	·	5,4	6,8	2,8	·	7,7	1,0	·	·	·	·	·	·	·	·	·	·	32,0	74	-11	8	8	3	1	31
		Charlottenthal	119	1,2	0,3	·	2,0	·	·	·	·	·	·	·	·	·	·	·	3,5	2,5	0,5	0,4	0,3	1,0	6,7	·	·	·	1,6	·	1,6	·	·	·	21,6	53	-19	12	8	2	1	31
		Trebnitz	185	3,5	1,1	0,2	0,6	·	·	·	·	0,2	·	·	·	·	·	0,0	1,1	8,9	5,8	·	8,7	1,6	0,5	·	·	·	·	4,2	·	0,4	0,1	·	36,9	86	- 6	14	8	1	4	31

* Thule 185 ··· Heidersdorf 175
** Ransen 150 x Jägerndorf 350

Flußgebiet		Ort	Seehöhe m	1	2	3	4	5	6	7	8	9	10	11	12	13	14	15	16	17	18	19	20	21	22	23	24	25	26	27	28	29	30	31	Monatssumme mm	% d. Norm.	Abweichung v. d. Norm.	Zahl der Tage mit Niederschl. ≥0,1	≥1,0	≥5,0	≥10,0
Katzbach bis Bober	Bartsch	Trachenberg	90	3,3	0,0	0,0	0,5	·	·	·	·	0,0	·	·	·	·	0,0	0,0	3,2	8,1	2,5	·	4,5	1,2	2,5	·	·	·	0,5	2,7	0,0	0,3	0,0	·	29,3	79	- 8	11	8	11	31
		Winzig	180	9,5	0,4	0,0	0,5	·	·	·	·	·	·	·	·	·	0,1	0,2	5,8	2,6	1,1	·	9,6	0,9	1,7	·	·	·	·	3,0	·	0,5	·	0,0	35,9	109	+ 3	13	7	13	31
		Groß Saul	120	2,0	0,0	·	1,2	·	·	·	·	·	·	·	·	·	0,0	0,3	7,5	4,4	2,7	·	·	1,6	2,2	·	·	·	0,5	2,7	0,0	0,5	0,1	·	25,7			12	8	11	31
	Bartsch bis Faulwasser	Glogau	77	0,8	1,4	·	0,1	0,1	0,1	0,1	·	·	0,1	0,1	·	·	·	·	2,5	·	2,4	0,1	3,2	2,8	0,1	·	·	·	3,5	2,0	0,1	0,7	·	0,1	20,3	63	-12	19	7	13	31
		Fraustadt	102	1,4	0,2	·	0,7	·	·	·	·	0,0	·	·	·	·	0,0	0,1	6,9	3,2	2,4	·	6,2	2,3	1,9	0,0	·	·	2,0	2,3	0,0	0,7	0,1	·	30,4	72	-12	14	9	13	31
		Glogeiche	91	1,0	1,6	·	0,9	·	·	·	·	·	·	·	·	·	·	·	6,2	1,4	2,0	·	7,4	2,7	1,4	·	·	·	4,6	2,5	0,3	0,9	0,3	·	35,2			14	10	14	31
		Fraystadt *	103	3,1	0,1	0,3	·	·	·	·	·	·	·	·	·	·	·	0,6	4,5	1,5	0,5	1,4	1,4	0,1	·	·	·	5,5	1,0	0,3	0,6	·	·	20,9			14	7	14	31
	Faulwasser bis Bober	Schwenten	60	0,7	0,1	·	0,2	·	·	·	·	·	·	·	·	·	·	0,2	6,5	2,6	0,9	·	6,0	2,4	2,0	·	0,1	·	4,8	1,6	0,4	0,1	·	·	28,6	80	- 8	15	7	14	31
		Schwiebus	83	0,2	0,7	0,1	0,3	·	·	·	·	0,1	·	·	·	·	0,2	7,9	4,8	0,7	·	5,8	3,3	1,4	·	0,0	·	3,8	1,9	0,3	0,4	·	0,3	32,4	81	- 8	17	7	16	31
		Züllichau	85	0,9	0,4	0,1	·	·	·	·	·	0,1	·	·	·	·	0,0	·	2,2	2,1	1,3	·	4,4	2,4	1,3	0,0	4,2	3,1	0,4	0,0	1,0	0,6	·	0,0	24,5	60	-16	15	9	15	31
		Grünberg	147	5,7	6,8	0,0	1,8	·	·	·	0,0	0,1	·	·	·	·	0,1	0,7	10,6	6,5	1,8	0,0	8,2	3,4	1,0	0,0	0,0	0,0	4,2	2,3	0,8	1,8	0,1	0,0	55,9	116	+ 8	17	12	16	31
		Griesel	80	Beobachtungen fehlen																																				
	Quelle bis Lomnitz	Hermsdorf (stadt.)	580	1,4	1,1	·	0,1	·	·	·	·	·	·	·	·	·	·	·	·	2,1	0,1	·	2,0	0,2	·	0,3	·	·	2,9	0,4	2,6	1,0	0,1	·	14,3	24	-45	13	7	13	31
		Neu Röhrsdorf	740	4,3	6,2	·	0,0	·	·	·	·	0,3	·	·	·	·	·	0,5	2,2	7,7	1,0	·	5,1	1,2	·	0,5	0,1	·	3,4	1,9	1,2	1,1	0,2	·	36,9			16	11	14	31
		Landeshut	442	3,4	1,1	0,1	0,2	·	·	·	0,2	·	·	·	·	·	·	·	0,6	5,8	0,4	·	3,7	0,4	·	0,0	·	·	3,0	·	1,1	0,8	0,1	·	20,9	47	-24	14	6	11	31
		Giesmannsdorf	550	4,8	3,9	·	·	·	0,3	·	0,6	·	·	·	·	·	·	·	1,8	7,9	1,1	1,9	7,8	1,2	·	0,5	·	·	2,5	1,0	2,9	5,6	·	·	43,8			15	12	15	31
		Gottesberg	600	6,0	2,1	0,1	·	·	·	·	·	·	·	·	·	·	·	·	0,4	6,8	0,6	·	9,0	·	·	·	·	·	1,9	3,0	1,1	1,6	0,5	·	33,1	74	-13	12	8	12	31
	Lomnitz	Hasenbaude	1077	6,4	4,4	·	0,2	·	·	·	·	·	·	·	·	·	·	·	0,0	4,1	0,3	·	11,5	0,4	·	0,6	0,2	0,0	2,5	0,9	1,0	2,4	0,7	·	35,6	46	-42	14	7	14	31
		Schneekoppe	1602	3,0	1,2	·	0,2	·	·	·	·	·	·	·	·	·	·	·	1,7	0,7	3,3	5,9	0,0	0,5	1,2	0,7	1,2	1,5	0,8	1,5	0,6	1,3	2,8	0,6	·	28,7	37	-49	18	11	11	22
		Krummhübel	650	5,0	6,6	·	·	·	·	·	·	·	·	·	·	·	·	·	·	6,0	2,8	·	14,4	1,8	·	·	·	·	4,9	1,9	2,6	2,3	1,4	·	49,7	83	-10	11	11	11	31
		Arnsdorf	443	2,5	2,2	·	·	·	·	·	·	·	·	·	·	·	·	·	0,1	4,3	0,6	·	9,7	0,9	·	0,1	·	·	4,2	0,8	1,2	1,5	0,6	·	28,7	65	-15	13	7	13	31
		Forstbauden	900	4,5	1,7	·	·	·	·	·	·	·	·	·	·	·	·	·	·	6,1	0,5	·	10,6	1,0	·	·	·	·	2,6	1,5	1,0	2,4	1,9	·	33,8	51	-22	11	10	11	31
	B.	Hirschberg	347	22,3	·	·	·	·	·	·	·	·	·	·	·	·	·	·	1,2	15,7	·	·	22,1	1,4	·	·	·	·	8,1	1,2	4,5	6,0	·	·	82,5	217	+45	9	9	9	31
	Gr. Zacken	Schreiberhau	643	13,8	5,1	·	·	·	·	·	·	·	·	·	·	·	·	·	1,0	4,9	1,6	·	10,4	0,1	·	·	·	·	3,3	2,0	0,8	1,7	0,4	·	45,1	54	-39	12	9	12	31
		Schneegrubenbde.	1490	Beobachtungen fehlen																																		
		Hain	535	6,2	2,6	·	0,2	·	·	·	·	·	·	·	·	·	·	·	0,0	5,7	0,9	·	11,4	1,2	·	·	·	·	2,6	·	2,1	2,2	0,8	·	35,9	64	-20	11	8	11	31
	Gr. Zacken bis Sprotte	Johnsdorf	430	6,1	5,2	·	·	·	·	·	·	·	0,1	·	·	·	·	·	0,1	1,4	6,0	1,3	·	9,2	0,9	·	·	·	0,0	4,5	0,3	0,7	1,6	0,3	·	37,7	67	-18	14	8	13	31
		Lähn	230	8,0	2,1	·	·	·	·	·	·	·	·	·	·	·	·	·	·	2,0	5,8	·	10,6	·	·	·	·	·	5,1	0,7	0,7	·	·	·	35,0			8	6	8	31
		Bunzlau	207	5,0	2,4	·	·	·	·	·	·	·	·	·	·	·	·	·	·	1,3	9,8	1,9	·	5,7	3,2	·	·	·	·	·	·	0,7	1,2	·	0,0	31,2	70	-14	9	8	9	31
		~~Buchwald~~ **	~~148~~	1,6	·	·	0,5	·	·	·	·	·	·	·	·	·	·	·	0,7	5,1	3,6	2,6	·	2,5	2,5	·	·	·	9,0	2,5	·	0,4	0,5	0,1	38,6			13	8	12	31
	Sprotte	Heerwegen	183	16,0	1,5	·	0,4	·	·	·	·	·	·	·	·	·	·	·	0,0	8,4	2,9	1,8	·	7,2	1,2	·	0,0	·	·	5,0	3,0	·	3,0	·	·	50,4	133	+12	11	10	11	31
		Kotzenau	148	4,7	2,0	·	0,3	·	·	·	·	·	·	·	·	·	·	·	0,9	5,2	7,0	2,5	·	3,9	1,3	·	·	·	·	3,3	1,0	0,4	0,4	·	·	32,9	78	- 9	13	9	13	31
		Buchendamm	133	4,0	2,1	·	·	·	·	·	·	·	·	·	·	·	·	·	0,3	3,4	4,0	6,1	·	6,6	2,6	·	·	·	·	4,1	3,0	·	0,4	·	·	36,6	118	+ 6	11	9	11	31
		Dalkau	142	2,3	0,7	0,1	0,2	·	·	·	·	·	·	·	·	·	0,0	0,0	2,2	3,0	3,0	·	5,5	3,5	0,5	0,0	·	·	3,1	2,3	1,5	0,6	0,0	0,0	28,5			14	9	13	31
	Quels	Flinsberg, Bad	475	20,4	3,6	·	0,1	·	·	·	·	·	·	·	·	·	·	·	0,1	2,0	7,6	1,2	·	8,8	1,3	·	·	·	0,0	4,2	1,5	1,3	1,3	0,5	·	53,9	59	-38	14	11	12	31
		Giehren	530	2,6	3,1	·	·	·	·	·	·	·	·	·	·	·	·	·	·	1,2	2,7	0,6	·	5,1	1,7	·	·	·	·	4,9	0,4	2,3	1,8	·	·	26,4	47	-30	11	9	11	31
		Greiffenberg	338	9,0	0,5	·	·	·	·	·	·	·	·	·	·	·	·	·	·	3,0	5,7	0,8	·	8,3	0,8	·	·	·	·	4,6	0,5	0,6	1,0	0,3	·	35,1	72	-14	12	6	12	31
		Lauban	270	14,8	0,8	·	·	·	·	·	·	·	·	·	·	·	·	·	·	0,8	10,0	·	·	4,3	·	·	·	·	·	6,5	·	0,5	1,5	·	·	39,2	74	-14	8	5	8	31
		Hagendorf	300	7,5	0,8	·	·	·	·	·	·	·	·	·	·	·	·	·	0,3	2,2	10,0	1,7	·	10,0	·	·	·	·	·	4,9	0,4	1,1	0,4	·	·	39,3			11	7	11	31
		~~Prinzdorf~~ x	~~165~~	6,7	1,2	·	0,0	·	·	·	·	·	·	·	·	·	·	·	1,5	2,7	3,9	0,9	·	5,9	·	·	·	·	·	3,5	0,9	0,5	0,3	0,2	·	28,2			12	7	9	31
	Großer Hammerbach	Kohlfurt	193	9,2	0,2	·	·	·	·	·	·	·	·	·	·	·	·	·	2,0	4,0	8,2	2,3	·	6,1	1,6	·	·	0,6	·	4,0	1,0	0,9	1,3	0,4	0,1	42,1	81	-10	15	10	15	31
		Rauscha	151	4,2	·	·	·	·	·	·	·	·	·	·	·	·	·	·	0,6	4,3	8,0	2,3	·	·	·	·	·	·	7,1	0,8	0,8	0,5	·	0,1	28,9	59	-10	10	5	8	31
		Groß Selten	155	0,4	0,2	·	·	·	·	·	·	0,0	·	·	·	·	·	·	0,8	5,3	3,5	0,0	·	1,5	5,9	·	·	·	·	2,5	2,1	0,9	0,3	1,5	0,0	24,9	54	-11	12	7	10	31
		Seifersdorf	175	3,4	1,8	·	0,3	·	·	·	·	·	·	·	·	·	·	·	·	7,3	4,6	1,4	·	5,0	2,9	·	·	·	·	6,7	1,2	·	0,9	·	·	35,5	79	- 9	11	9	10	31
	Bob.	Briesnitz	110	3,1	0,5	·	·	·	·	·	·	·	·	·	·	·	·	0,7	0,6	5,4	5,0	2,5	·	7,1	keine Beobachtungen											29,0	64	-16	15	8	15	31
		Buchelsdorf	125	2,0	1,2	0,1	1,6	·	·	·	·	·	·	·	·	·	0,2	1,7	9,8	5,7	2,3	1,5	5,8	3,4	·	·	·	·	5,9	1,7	0,4	1,0	0,1	0,0	44,4	85	- 9	17	13	15	31
O.	O.	Crossen	45	0,9	0,2	·	0,5	·	·	·	·	0,2	·	·	·	·	·	·	0,6	8,6	7,3	0,9	·	4,9	3,0	1,1	0,2	·	·	4,2	1,8	0,6	0,4	·	·	35,4			16	7	15	31

* Bergenwald 83 × Naumburg 204

** Sprottau 119

Oder

Tägliche Niederschlagshöhen

Januar 1940

Fluß- gebiet	Ort	See- höhe m	1	2	3	4	5	6	7	8	9	10	11	12	13	14	15	16	17	18	19	20	21	22	23	24	25	26	27	28	29	30	31	Monatssumme mm	Abweichung v. d. Norm. % d. Norm.	Zahl der Tage mit Niederschlag ≥ 0,1 mm	≥ 1,0 mm	≥ 10,0 mm
Quelle bis Mand.	Gablonz a.d.N.	495	11.5	4.4	·	·	·	·	·	·	·	0.2	0.1	·	·	·	0.3	2.0	9.7	0.4	·	2.3	0.9	0.2	0.3	0.2	·	3.9	0.5	0.5	0.4	0.2	·	36.0	-43	18	6	13	31
	Teichken	1010	unvollständig beobachtet																																			
	Reichenberg	407	·	·	·	·	·	·	·	·	·	·	·	·	·	·	0.0	1.9	10.6	0.7	·	4.6	0.7	·	0.1	·	·	3.8	0.2	1.3	1.1	0.2	·	41.9	65	13	8	13	31
	Oberaden	490	8.5	6.2	·	·	·	·	·	·	·	·	·	·	·	·	·	6.0	5.7	·	·	5.2	·	·	·	·	·	3.5	·	1.0	2.3	·	··	39.2	82	9	9	9	31
	Friedenhöhe	381	6.8	2.6	·	·	·	·	·	·	·	·	·	·	·	·	·	·	1.3	9.5	1.5	7.7	·	·	·	·	·	5.6	·	1.4	1.0	0.2	·	36.1	75	12	9	10	31
	Waldorf	398	3.1	2.1	·	·	·	·	·	·	·	0.1	·	·	·	·	·	·	1.3	8.1	2.2	·	7.7	·	·	·	0.8	·	3.1	2.8	1.3	1.0	·	40.3	58	10	10	10	31
	Schönlinde	422	8.4	2.3	·	·	·	·	·	·	·	·	·	·	·	·	·	2.9	9.5	1.7	·	7.7	·	·	·	·	·	3.9	1.8	1.5	1.3	·	·	38.1	56	10	10	16	31
	Oybin	415	6.6	1.7	·	·	·	·	·	0.9	·	0.3	·	·	·	·	·	1.5	8.6	2.1	·	5.9	1.1	0.4	0.9	·	·	3.9	0.7	1.8	1.5	0.4	·	27.4	55	-22	7	14	31
	Zittau	240	1.7	1.6	·	·	·	·	·	·	·	0.1	0.0	·	·	·	0.0	0.9	7.5	1.3	0.0	5.0	0.5	·	·	0.2	·	2.9	0.5	1.4	0.7	0.1	·	27.4	·	11	8	11	31
Mandau	Hirschfelde *	222	4.3	1.5	0.0	·	·	·	·	·	·	·	·	·	·	·	0.0	1.0	9.3	1.3	·	3.6	0.0	·	·	·	·	4.0	0.6	0.9	1.1	0.2	·	28.0	-26	12	4	9	31
	Reichenau	258	5.5	0.8	·	·	·	·	·	·	·	·	·	·	·	·	0.1	7.8	0.7	·	·	1.8	1.1	4.8	1.2	·	·	4.5	1.5	0.8	1.5	0.2	·	25.2	73	9	12	17	31
	Dramburg	128	2.1	·	0.7	·	·	·	·	·	·	·	·	·	·	·	·	2.5	8.5	3.7	·	·	1.4	3.1	3.2	1.7	·	·	4.0	0.9	0.6	1.5	·	·	33.9	83	- 7	13	10	31
N. Neiße, Drage	Herrnendorf	130	·	·	·	·	·	·	·	·	·	·	·	·	·	·	·	·	·	·	·	·	·	·	·	·	·	·	·	·	·	·	·					
	Schneidemühl	67	·	·	·	0.3	·	·	·	·	·	·	·	·	·	·	·	·	·	·	·	2.2	2.4	3.8	1.6	·	·	4.5	5.4	·	1.2	·	·	26.0	76	- 8	8	10	31
	Krojanke *	~~104~~	·	·	·	·	·	·	·	·	·	·	·	·	·	·	·	0.2	3.4	·	·	·	2.4	4.0	1.1	·	·	5.6	2.0	0.6	1.9	0.0	·	24.5	57	-19	8	12	31
	Deutsch Krone	118	0.8	0.1	0.0	·	·	·	·	·	·	·	·	·	·	·	0.0	0.8	3.6	0.6	·	·	1.0	·	·	·	·	5.6	2.0	0.6	1.9	0.0	·	24.5	57	-19	8	12	31
	Gr.-Krzemburg	~~162~~	2.1	0.9	·	·	·	·	·	·	·	·	·	·	·	·	·	4.0	5.3	·	·	·	1.2	4.6	6.0	1.0	·	7.0	5.5	0.7	0.9	0.2	·	35.4			13	9	12	31
Küddow u. Lobsonka	Neustettin	139	2.0	·	·	·	·	·	·	0.5	·	·	·	·	·	·	·	2.0	6.8	0.9	·	1.1	2.0	5.4	1.0	·	·	5.3	4.7	0.9	1.4	0.2	·	33.8	81	- 8	14	10	29
	Dobrin	128	0.8	0.1	0.2	·	·	·	·	·	·	·	·	·	·	·	·	0.1	3.1	·	·	3.9	4.6	2.5	0.7	·	·	3.4	2.5	1.2	0.9	0.2	·	24.4	69	-11	14	7	31
	Hasenfier	143	0.4	0.0	0.2	·	·	·	·	·	·	·	·	·	·	·	0.4	1.5	2.0	1.0	·	·	2.0	0.9	1.1	0.2	·	5.7	1.4	0.2	0.6	0.0	·	27.3	75	- 7	12	7	31
	Jastrow	107	0.5	0.1	0.2	·	·	·	·	·	·	·	·	·	·	·	·	1.5	2.0	1.0	·	·	2.0	1.1	0.8	·	·	2.0	4.1	1.5	2.0	0.8	·	20.9	53	-19	9	15	31
	Hatzenbuhr	128	1.0	·	0.4	·	·	·	·	·	·	·	·	·	·	·	·	0.5	5.6	1.1	·	0.4	2.6	5.5	1.0	·	·	5.2	5.2	0.7	1.5	·	·	32.4	90	- 8	14	10	31
	Dittetal	101	·	2.9	0.5	0.6	·	·	·	·	·	·	·	·	·	·	0.5	8.5	4.0	0.5	·	4.0	3.8	1.5	·	0.4	·	4.4	3.4	1.2	0.9	0.2	·	37.4	116	+ 9	16	9	31
	Klutzken	21	0.3	·	2.5	·	·	·	·	·	·	·	·	·	·	·	0.3	7.7	2.0	·	·	4.0	·	·	·	·	·	4.9	0.5	1.4	·	·	28.0	76	- 9	11	8	31
Quelle bis Netze	Kirchlinden	196	2.2	0.6	0.0	0.8	·	·	·	·	·	·	·	·	·	·	0.2	0.3	6.0	5.2	1.4	·	3.7	0.0	5.7	·	·	1.7	·	0.8	2.1	0.3	·	37.2			15	8	13	31
	Wierzchucin	63	1.1	·	0.5	·	0.0	·	·	·	·	·	·	·	·	·	0.0	0.0	12.6	0.9	·	1.8	1.0	2.4	0.4	0.0	·	·	2.4	3.8	0.9	0.0	·	27.6	74	-10	11	7	31
	Rettfietzsee **	~~43~~	0.6	·	·	·	·	·	·	·	·	0.6	·	·	·	·	·	·	0.7	·	·	1.0	·	3.0	·	·	·	4.0	·	1.6	1.0	·	·	12.5			8	5	8	31
	Stemberg	96	1.2	0.2	·	·	·	·	·	·	·	·	·	·	·	·	1.5	13.5	2.3	·	·	2.2	1.5	2.0	·	·	·	4.5	·	1.6	1.3	0.2	·	33.9	76	-11	12	10	31
Oder	Fraxfurt a.d. Oder (staatlich)	69	0.1	·	0.1	0.0	·	·	·	·	·	·	·	·	·	·	0.1	8.4	28.5	·	·	2.2	3.6	0.8	0.2	·	·	4.4	0.7	1.0	0.9	0.2	·	50.4	125	+10	15	6	31
Lausitzer Neiße bis Warthe	Müllrose	42	0.1	0.1	0.0	·	·	·	·	·	·	·	·	·	·	·	·	2.1	4.7	·	·	1.8	3.9	0.5	0.1	·	1.9	4.5	0.9	1.1	0.4	0.2	0.1	20.2	53	-18	15	6	13	31
	Ziebingen	51	beobachtungen fehlen																																			
Lobst	Gubsen	46	0.3	0.3	·	0.2	·	·	·	·	·	0.0	·	·	·	·	0.0	0.0	2.6	4.7	0.3	·	2.3	·	·	0.3	·	·	3.6	2.0	0.7	0.2	0.0	0.0	20.2	49	-24	13	6	13	31
	Kamz	65	2.0	·	·	0.6	·	·	·	·	·	·	·	·	·	·	·	1.0	5.3	0.7	·	·	·	2.7	·	·	·	3.5	1.8	·	1.1	·	·	19.2	49	-20	9	7	9	31
	Sonnenfeld	86	7.0	0.0	·	0.0	·	·	·	·	·	·	·	·	·	·	·	·	4.7	5.1	0.6	·	5.4	1.6	·	·	·	·	4.0	2.2	0.5	0.1	·	30.6	67	-15	10	6	10	31
Mandau bis Lobst	Forst	75	3.0	0.0	·	0.0	·	·	·	·	·	·	·	·	·	·	0.1	0.6	6.5	2.9	0.6	·	1.6	2.3	·	·	0.2	·	5.2	0.9	0.3	0.2	0.0	24.1	36	-17	14	6	12	31
	Muskau	117	3.0	0.4	·	0.1	·	·	·	·	·	·	·	·	·	·	·	1.1	4.0	3.6	2.6	0.0	2.8	2.0	·	·	0.6	·	1.0	·	0.4	0.3	0.4	22.3	46	-26	14	8	14	31
	Gelbbach	160	6.4	·	·	·	·	·	·	·	·	0.2	0.0	·	0.2	·	0.7	0.1	·	0.3	0.6	·	0.9	0.1	·	·	·	·	9.3	·	·	1.5	·	·	27.2	41	-31	7	3	10	31
	Lichtenberg	230	17.3	1.7	·	·	·	·	·	·	·	0.3	·	·	·	·	·	·	1.3	17.0	2.2	·	5.5	0.4	·	·	·	·	3.4	0.9	1.6	·	0.4	·	92.0			12	8	12	31
	Görlitz	211	10.7	2.3	0.0	·	·	·	·	·	·	0.4	·	·	·	·	·	0.0	0.7	9.1	2.4	·	6.3	1.6	·	·	0.0	·	4.0	1.0	1.1	4.6	0.0	0.0	44.2	92	- 4	12	10	12	31
	Schönberg	315	7.9	1.6	·	·	·	·	·	·	·	0.3	·	·	·	·	·	·	1.8	10.5	1.9	·	6.6	0.9	0.0	·	·	·	3.8	0.8	0.6	0.6	0.0	0.0	37.3	80	- 6	12	7	12	31
	Oberstraßwalde	362	5.2	2.6	·	·	·	·	·	·	·	0.2	·	·	·	·	·	0.0	2.1	8.2	1.9	·	8.8	0.8	·	·	·	·	5.9	0.2	0.8	0.9	0.2	·	36.3	80	- 6	12	6	12	31
Mandau	Hullendorf	360	1.8	1.8	·	·	·	·	·	·	·	·	·	·	·	·	0.0	0.0	0.7	4.2	2.5	·	5.7	0.5	·	·	·	3.0	0.4	0.9	1.3	·	0.1	23.5			12	7	12	31
	Hullendorf	360	1.8	1.8	·	·	·	·	·	·	·	·	·	·	·	·	·	0.0	0.7	7.8	0.7	·	5.2	0.4	·	·	·	3.0	0.4	0.8	1.1	·	0.4	27.3	64	-15	12	6	10	31
	Reichenau	258	5.5	0.8	·	·	·	·	·	·	·	·	·	·	·	·	0.0	1.0	9.3	1.3	·	3.6	0.0	·	·	·	·	4.0	0.6	0.9	1.1	0.2	·	27.4			11	8	11	31
	Zittau	240	1.7	1.6	·	·	·	·	·	·	·	0.1	0.0	·	·	·	0.0	0.9	7.5	1.3	0.0	5.0	0.5	·	·	0.2	·	2.9	0.5	1.4	0.7	0.1	·	27.4	55	-22	7	14	7	31
	Oybin	415	6.6	1.7	·	·	·	·	·	0.9	·	0.3	·	·	·	·	·	1.5	8.6	2.1	·	5.9	1.1	0.4	0.9	·	·	3.9	0.7	1.8	1.5	0.4	·	38.3	96	-30	10	10	16	31
	Scholinlinde	422	8.4	2.3	·	·	·	·	·	·	·	·	·	·	·	·	·	2.9	9.5	1.7	·	7.7	·	·	·	·	·	3.1	2.8	1.3	1.0	·	·	40.3			10	10	10	31
	Waldorf	398	3.1	2.1	·	·	·	·	·	·	·	0.1	·	·	·	·	·	·	1.3	8.1	2.2	·	7.7	·	·	·	0.8	·	3.1	2.8	1.3	1.0	·	40.3	58	-25	12	9	11	31
	Friedenhöhe	381	6.8	2.6	·	·	·	·	·	·	·	·	·	·	·	·	·	·	1.3	9.5	1.5	7.7	·	·	·	·	·	5.6	·	1.4	1.0	0.2	·	33.6	75	-12	9	10	31	
	Oberaden	490	8.5	6.2	·	·	·	·	·	·	·	·	·	·	·	·	·	6.0	5.7	·	·	5.2	·	·	·	0.7	·	3.5	·	1.0	2.3	·	··	36.1	82	- 9	9	9	31	
	Reichenberg	407	9.5	7.2	·	·	·	·	·	·	·	·	·	·	·	·	0.0	1.9	10.6	0.7	·	4.6	0.7	·	0.1	·	·	3.8	0.2	1.3	1.1	0.2	·	41.9	65	-23	13	8	13	31
	Teichken	1010	unvollständig beobachtet																																			
Quelle bis Netze	Gablonz a.d.N.	495	11.5	4.4	·	·	·	·	·	·	·	0.2	0.1	·	·	·	0.3	2.0	9.7	0.4	·	2.3	0.9	0.2	0.3	0.2	·	3.9	0.5	0.5	0.4	0.2	·	36.0	-43	18	6	13	31

Monatssumme: 155 | Abweichung v. d. Norm.: 116

Zahl der Tage mit Niederschlag: ≥ 0,1 mm: 31 | ≥ 1,0 mm: 13 | ≥ 10,0 mm: 4

* Skrzitz: 206 | ** Schönlinde: 30 | Stelzendorf: 162

Stelzendorf

Flußgebiet		Ort	See-höhe m	1	2	3	4	5	6	7	8	9	10	11	12	13	14	15	16	17	18	19	20	21	22	23	24	25	26	27	28	29	30	31	Monatssumme mm	% d. Norm.	Abweichung v. d. Norm.	Zahl der Tage mit Niederschl. ≥0,1	≥1,0	≥10,0	≤0,1
Warthe	Netze bis Mündung	Driesen	31	Beobachtungen fehlen																																			
		Friedeberg	75	1,0	·	·	0,1	·	·	·	·	·	0,5	·	·	·	·	0,1	0,4	8,0	1,3	·	·	2,2	2,5	3,1	1,5	0,1	·	5,8	0,8	0,4	0,2	0,0	0,0	28,1	57	-21	16	8	14	31
		Landsberg a. d. W.	68	1,4	0,7	1,0	·	·	·	·	·	·	·	·	·	·	·	0,4	9,8	·	·	·	2,0	3,8	2,0	·	0,4	·	5,5	1,0	0,8	0,8	·	·	31,6	74	-11	13	8	13	31
		Zielenzig	70	2,1	·	2,2	·	·	·	·	·	·	·	·	·	·	·	0,6	10,2	5,0	·	·	6,1	1,2	·	·	0,2	·	5,7	0,7	0,9	0,3	·	·	37,2	79	-10	12	7	11	31
		Kriescht	19	1,1	0,7	3,0	·	·	·	·	·	·	·	·	·	·	·	0,4	0,4	12,8	1,7	·	·	1,9	3,4	2,3	0,4	0,3	·	3,8	1,0	1,1	0,9	0,2	0,0	35,4	90	- 4	17	10	16	31
Warthe bis Mündung	Oder	Soldin	76	2,3	0,7	1,4	·	·	·	·	·	·	·	·	·	·	·	0,2	0,1	6,6	2,3	·	·	2,7	3,2	2,3	1,6	0,2	·	4,3	0,6	0,6	0,5	0,2	0,0	30,0	82	-14	17	9	15	31
		Berneuchen	44	1,0	0,4	1,1	0,1	·	0,1	·	·	·	·	·	·	·	·	0,2	·	7,1	2,0	·	·	2,4	4,2	1,5	0,6	0,2	·	3,8	0,5	1,9	1,2	0,6	·	29,2	76	- 9	17	10	16	31
		Grüneberg	69	0,1	·	·	·	·	·	·	·	·	·	·	·	·	·	·	·	2,1	9,7	·	·	3,7	9,9	2,1	7,5	·	·	·	·	·	·	·	·	35,1	92	- 3	7	6	7	31
	Alte Oder	Müncheberg	60	·	0,0	0,3	·	·	·	·	·	·	·	·	·	·	·	0,0	0,0	3,7	·	·	·	0,5	1,5	0,6	0,1	0,9	1,1	1,9	·	0,4	0,4	0,1	·	11,5	29	-29	12	4	12	31
		Wriesen	8	0,2	·	1,0	·	·	·	·	·	·	·	·	·	·	·	·	·	4,5	1,0	·	·	1,5	3,3	1,5	0,2	0,1	2,0	·	0,0	1,7	0,6	0,1	·	18,3	46	-21	13	8	13	30
		Kienitz (Amt)	9	0,4	·	2,1	·	·	·	·	·	·	·	·	·	·	·	·	·	5,7	3,5	·	·	0,9	5,0	1,2	0,2	·	·	3,1	·	1,5	0,6	·	·	24,0	62	-15	11	7	11	31
		Eberswalde	42	0,0	0,0	1,1	·	·	·	·	·	0,0	·	·	·	·	·	0,0	0,1	3,4	0,3	·	·	1,1	4,7	1,2	0,9	0,1	0,0	2,2	0,2	1,2	0,7	0,2	0,0	17,4	38	-28	14	7	13	31
	Weise	Friedrichswalde	85	·	0,2	0,2	·	·	·	·	·	·	·	·	·	·	·	0,1	0,1	4,3	2,3	·	·	3,4	7,3	1,4	4,1	0,2	·	1,6	0,3	1,2	1,0	0,3	·	28,0	62	-17	16	9	14	31
		Angermünde	55	·	0,7	0,6	·	·	·	·	·	·	·	·	·	·	·	0,1	·	3,9	1,9	·	·	1,9	6,3	1,0	3,6	0,2	·	1,8	0,5	2,2	0,6	0,3	0,1	25,7	62	-16	16	8	15	31
		Gramzow	65	·	0,2	·	·	·	·	·	·	·	·	·	·	·	·	0,6	·	0,5	5,7	·	·	2,7	1,5	0,6	2,8	0,1	·	0,1	0,2	0,6	0,6	0,1	·	16,5	44	-22	14	4	14	31
	Oder	Gartz	5	1,0	·	·	·	·	·	·	·	·	·	·	·	·	·	·	·	3,3	2,0	·	·	0,3	5,2	0,2	4,6	·	·	1,4	·	2,4	0,2	·	·	20,6	64	-12	10	7	10	27
		Bahn	50	1,5	1,3	0,8	·	·	·	·	·	·	·	·	·	·	·	2,0	5,0	2,1	·	·	·	1,0	4,2	2,0	3,5	0,5	1,2	2,8	·	2,1	2,5	0,2	·	33,7	100	0	16	13	15	31
		Stettin (Stadt)	34	1,7	0,7	0,1	·	·	·	0,4	·	·	·	·	·	·	·	0,3	8,2	3,4	·	·	0,4	1,2	1,3	6,2	0,1	·	2,6	0,6	0,8	1,5	·	·	31,5	73	-12	16	8	15	31
	Plöne	Berlinchen	64	·	1,1	·	·	·	·	·	·	·	·	·	·	·	·	1,2	5,6	4,0	·	·	1,8	2,8	4,4	0,4	0,1	·	2,9	1,5	1,2	0,7	0,1	·	27,6	67	-14	14	10	14	31
		Pyritz	40	1,8	0,0	1,0	·	·	·	·	·	·	·	·	·	·	·	0,1	·	5,8	1,5	·	·	1,0	2,5	1,6	2,3	·	·	1,9	0,5	0,4	0,5	0,1	·	23,0	62	-14	14	9	13	31
	Ihna	Butow	90	1,0	0,9	·	·	·	·	·	·	·	·	·	·	·	·	0,1	1,6	7,1	5,0	·	·	·	·	2,1	6,6	·	·	·	2,4	·	3,3	·	·	30,5	69	-14	10	8	8	31
		Arnswalde	55	1,1	0,8	0,8	·	·	·	·	·	·	·	·	·	·	·	·	·	6,4	·	·	·	2,0	2,5	3,3	2,0	·	·	·	3,5	1,0	1,2	0,8	·	25,4	58	-19	12	9	12	26
		Voßberg	85	1,5	0,2	0,1	·	·	0,2	·	·	·	·	·	·	·	·	0,2	0,2	5,5	0,6	·	·	2,0	2,0	2,6	3,3	0,1	·	3,8	0,6	0,9	0,6	·	·	27,4	56	-21	17	7	15	31
		Stargard	28	1,0	0,0	0,5	·	·	0,0	0,0	0,0	0,0	·	·	·	·	·	0,0	0,0	5,5	0,2	·	·	0,2	1,3	1,1	2,1	0,9	0,0	1,9	1,2	0,1	1,1	0,0	0,0	17,1	41	-24	13	8	13	31
		Gollnow	16	3,0	2,1	·	·	·	·	·	·	·	·	·	·	·	·	·	·	7,0	2,1	·	1,0	5,0	3,3	·	3,2	0,1	·	·	·	0,2	0,2	·	·	·	27,2	64	-15	11	8	11	31
Von der Oder bis zur dänischen Grenze																																							
Stettiner Haff	H.	Neuhaus (Kr. Randow)	18	4,4	0,7	·	·	·	·	·	·	·	·	·	·	·	·	·	1,5	8,0	2,6	·	·	2,5	4,6	2,9	6,3	·	·	1,5	0,6	1,2	1,5	·	·	38,3	103	+ 1	13	11	12	31
	Uecker	Prenzlau	33	0,2	1,6	0,1	·	·	·	·	·	0,0	·	·	·	·	0,1	0,1	3,7	1,4	·	·	0,2	6,1	0,2	2,6	0,0	·	1,1	0,6	0,1	0,7	0,2	0,0	20,2	57	-15	16	6	14	31
		Schönhausen	108	·	·	·	·	·	·	·	·	·	·	·	·	·	·	·	0,5	6,8	1,2	·	·	1,0	7,0	·	3,7	·	·	0,2	0,5	·	1,7	·	·	22,7	51	-22	9	6	8	30
		Pasewalk	14	12,8	8,1	·	·	·	·	·	·	·	·	·	·	·	·	·	3,4	6,1	·	·	·	2,5	6,0	12,1	·	·	·	1,0	4,1	4,6	·	·	·	61,7	151	+21	10	10	10	31
		Ueckermünde	2	3,8	0,6	·	·	·	·	·	·	·	·	·	·	·	·	·	·	0,1	8,0	·	·	1,0	3,6	2,7	6,1	·	·	1,6	2,5	1,4	1,8	0,3	·	33,7	83	- 7	13	10	13	31
	Haff	Misdroy	7	1,9	2,3	·	·	·	·	·	·	·	·	·	·	·	·	·	0,2	8,2	2,4	·	·	1,6	7,2	3,1	6,1	0,2	·	3,5	2,1	1,2	1,1	0,2	·	43,7	98	- 1	15	12	14	31
		Kölpinsee	1	1,5	2,0	1,5	·	·	·	·	·	·	·	·	·	·	·	2,6	3,0	3,6	·	·	1,2	1,0	·	10,0	3,0	·	0,6	1,2	1,2	0,6	0,6	·	33,6	85	- 6	15	12	14	31
	Peene	Vollrathsruhe	97	0,2	·	0,2	·	·	·	·	·	·	·	·	·	·	·	·	18,4	0,7	·	·	·	5,2	·	7,9	0,9	·	·	·	0,5	0,6	0,7	·	35,0	71	-13	10	3	10	31
		Dargun	15	1,2	·	·	·	·	·	·	·	·	·	·	·	·	·	·	11,4	2,6	·	·	·	4,2	·	7,8	0,4	·	·	·	0,5	0,5	1,7	1,1	·	31,4	69	-14	10	6	10	31
		Vorheide	112	·	·	·	·	·	·	·	·	·	·	·	·	·	·	·	·	8,7	2,1	·	·	·	7,2	·	6,2	·	·	0,2	0,2	1,0	1,3	0,2	0,1	27,4	66	-14	10	6	10	31
		Neubrandenburg	17	·	0,2	0,0	·	·	·	·	·	·	·	·	·	·	·	0,0	0,1	4,9	0,3	·	·	0,0	6,7	0,8	2,1	·	·	0,3	0,4	1,1	0,2	0,2	·	17,3	40	-25	12	4	12	31
		Tribsees	5	0,5	0,0	·	·	·	·	·	·	·	·	·	·	·	·	0,1	·	9,4	0,8	·	·	·	4,8	1,0	9,1	0,1	·	·	0,2	1,1	2,0	1,4	·	30,8	69	-14	12	7	11	30
		Gützkow	18	2,0	2,2	·	·	·	·	·	·	·	·	·	·	·	·	·	·	11,9	·	·	·	0,9	4,9	·	9,4	·	·	·	·	1,2	2,1	·	1,9	·	37,2	86	- 6	9	8	9	31
		Anklam	5	0,1	1,3	·	·	·	·	·	·	·	·	·	·	·	·	·	·	6,1	1,9	·	·	·	4,8	0,6	5,8	0,1	·	·	0,8	1,0	0,4	0,1	·	25,0	58	-18	12	6	12	31
		Wolgast	8	0,4	1,0	·	·	·	·	·	·	·	·	·	·	·	·	·	0,4	8,6	3,8	·	·	·	8,7	·	10,5	0,2	·	·	0,8	2,0	3,3	0,4	·	40,1	89	- 5	12	7	11	31
Vorpommersche Meeresküste	O.	Greifswald	5	0,2	0,4	0,4	·	·	0,0	·	·	·	·	·	·	·	·	0,0	0,1	3,8	1,4	·	·	0,0	1,9	0,2	1,6	0,1	·	0,2	0,2	0,5	2,6	0,6	0,3	15,7	34	-71	16	5	15	01
	Rügen	Putbus	50	0,7	0,5	·	·	·	·	·	·	·	·	·	·	·	·	·	·	9,5	4,0	·	·	0,2	6,0	1,5	12,3	0,2	·	·	4,0	1,6	2,7	2,0	·	45,2	90	- 5	13	9	13	31
	Strelasund,	Altenkirchen	20	0,2	0,2	·	·	0,0	0,1	0,4	0,3	·	2,1	·	·	·	0,1	0,1	2,1	3,8	8,7	·	·	1,9	8,4	2,9	5,2	1,4	0,8	·	5,7	0,4	1,2	4,1	·	51,1	124	+10	21	12	18	01
		Gingst	8	0,9	1,3	0,3	·	·	·	·	·	·	·	·	·	·	·	·	·	7,8	6,1	·	·	0,2	6,9	2,1	10,1	0,4	·	0,1	3,6	0,0	7,6	2,1	·	49,8	98	- 1	14	9	14	31
		Stralsund	5	0,3	0,1	·	·	·	·	·	·	·	·	·	·	·	·	·	·	4,7	1,7	·	·	0,8	5,8	1,9	5,9	·	·	·	3,0	2,1	4,2	3,2	·	33,1	69	-15	12	9	12	31

Tägliche Niederschlagshöhen

Flußgebiet		Ort	See-höhe m	1	2	3	4	5	6	7	8	9	10	11	12	13	14	15	16	17	18	19	20	21	22	23	24	25	26	27	28	29	30	31	Monatssumme mm	Monatssumme % v. Norm.	Abweichung v. d. Norm.	Zahl der Tage mit Niederschl. ≥ 0,1	≥ 1,0	≥ 10,0	Schnee
Vorpomm.-Mecklenburg. Küste	Ostsee	Starkow	7	1,0	0,1	0,2	·	·	·	·	·	·	·	·	·	·	0,4	0,1	7,6	1,2	·	·	0,2	2,9	1,4	10,0	0,2	·	0,0	1,1	0,1	1,9	2,1	·	30,3	69	-14	15	9	13	31
		Laage	25	0,5	0,4	·	0,4	0,3	·	·	·	·	·	·	·	·	0,1	0,3	15,3	0,5	·	·	0,2	3,0	2,1	4,1	0,1	·	0,2	0,6	1,5	1,1	0,5	·	31,2	57	-23	18	6	16	31
		Marlow	20	0,9	·	0,6	·	·	·	·	·	·	·	·	·	·	·	0,7	6,8	2,4	·	0,6	·	1,8	1,8	7,2	4,9	·	·	1,6	1,3	2,9	0,8	·	36,3	67	-18	14	9	14	31
		Zingst	1	0,1		0,1	·	·	0,0	·	·	·	·	·	·	·	·	0,2	5,0	3,7	·	·	·	4,2	1,9	8,9	0,3	·	·	3,2	0,3	6,5	0,4	·	34,8	78	-10	13	7	12	31
	Warnow	Barnin	38	·	·	·	·	·	·	·	·	·	·	·	·	·	·	1,8	0,2	0,7	·	·	·	3,2	·	4,1	3,9	·	·	0,5	1,0	0,5	·	·	15,9	33	-32	9	5	8	31
		Goldberg	50	0,2	0,2	·	0,2	0,1	0,1	0,1	·	·	·	·	·	·	0,1	0,7	7,2	1,2	·	·	0,1	7,3	·	5,4	0,4	·	0,1	0,3	0,6	0,8	0,2	·	25,3	48	-27	13	4	13	31
		Güstrow	8	·	·	·	·	·	·	·	·	·	·	·	·	·	·	0,3	1,8	6,4	·	·	0,2	2,0	·	1,2	0,5	·	·	·	0,2	·	·	·	15,4	35	-28	8	4	7	31
		Bernitt	60	·	·	·	·	·	·	·	·	·	·	·	·	·	·	·	11,5	0,6	·	·	·	1,8	·	3,5	0,1	·	0,2	0,4	1,3	1,2	0,3	·	22,9	46	-27	10	5	10	31
	Ostsee	Rostock	45	0,0	0,0	·	·	·	0,0	·	·	·	·	·	·	·	0,0	0,0	6,4	·	·	·	0,0	5,8	0,2	4,9	0,0	·	0,0	1,1	0,8	1,2	0,3	0,0	21,2	48	-23	8	5	8	30
		Rerik	5	·	·	0,1	·	·	·	·	·	·	·	0,1	·	0,2	0,5	12,2	1,0	·	·	·	0,2	1,4	0,7	5,8	0,5	·	0,1	1,3	0,2	5,6	0,3	0,1	31,3	72	-11	17	6	16	30
		Boltenhagen	5	·	·	·	·	·	·	·	·	·	·	·	·	·	·	6,3	·	·	5,4	·	2,0	·	·	1,8	·	·	·	·	·	·	·	·	15,5	41	-22	4	4	4	28
Schleswig-holsteinische Ostküste	Trave	~~Segeberg~~ +	~~40~~	·	·	·	·	·	·	·	·	·	·	·	·	·	·	5,8	0,9	·	·	·	·	2,0	0,7	3,6	0,1	·	0,0	0,0	0,0	0,6	0,0	0,0	12,8	22	-46	6	3	5	31
		Nusse	41	·	·	·	·	·	·	·	·	·	·	·	·	·	·	6,2	0,3	·	·	·	0,0	6,5	1,1	6,5	·	·	·	·	0,5	1,6	0,2	·	22,9	38	-37	8	5	8	31
		Lübeck	5	·	·	0,0	·	·	·	·	·	0,0	·	·	·	·	0,1	4,6	0,7	·	·	·	0,0	1,1	0,3	2,5	0,2	·	·	0,5	0,1	0,3	·	·	10,4	21	-38	10	3	10	31
		Ahrensbök	59	·	·	·	·	·	·	·	·	·	·	·	·	·	0,6	7,0	0,0	·	·	·	·	2,7	1,4	3,7	0,3	0,3	·	0,3	0,3	1,0	0,5	·	18,5	29	-46	11	5	11	31
		Grevesmühlen	35	·	·	·	·	·	·	·	·	·	·	·	·	·	·	·	·	3,8	·	·	·	14,2	·	6,8	·	·	3,5	·	3,5	7,2	·	·	39,0	89	- 5	6	6	6	31
		Gadebusch	35	·	·	·	·	·	·	·	·	·	·	·	·	·	0,8	5,8	0,0	·	·	0,8	3,5	·	4,4	0,7	·	·	1,8	·	3,7	0,0	·	26,8	54	-28	8	5	7	31
	Ostsee	Dahmeshöved	16	·	·	·	·	·	·	·	·	·	·	·	·	·	0,2	0,5	6,7	·	·	0,2	·	0,7	3,3	0,3	·	·	0,7	0,2	0,7	0,7	0,9	15,1	37	-25	12	2	11	27
		Marienleuchte	10	·	·	·	0,0	0,0	·	·	·	·	·	·	·	·	·	3,5	2,0	0,0	·	·	·	4,4	1,5	3,4	0,0	·	·	1,5	·	0,0	·	·	16,3	46	-19	6	6	6	31
		Lensahn	12	·	·	·	·	·	·	·	·	·	·	·	·	·	·	6,1	·	·	·	·	·	4,5	1,1	1,1	5,6	·	·	·	·	·	·	·	18,4	34	-35	5	5	5	31
		Schönberg i. Holst.	5	·	·	0,2	0,3	0,6	0,3	0,1	0,1	·	·	·	·	·	0,9	2,7	1,2	·	·	·	1,1	2,9	3,1	0,2	0,0	·	1,3	·	0,9	0,1	·	16,0	31	-36	16	6	16	30
		Eutin	40	·	·	·	·	·	·	0,2	0,7	·	·	·	·	·	0,7	7,6	1,5	·	·	0,2	7,9	0,5	4,4	0,3	·	·	·	1,3	1,9	1,5	·	28,7	52	-27	13	7	10	31
		Bornhöved	42	·	·	0,3	·	·	0,3	·	·	·	·	·	·	·	0,9	2,1	2,0	·	·	0,0	5,1	0,9	2,1	·	·	·	0,0	·	0,1	·	·	13,8	24	-35	9	4	9	31
		Sieversdorf	30	·	·	0,8	·	·	·	·	·	·	·	·	·	0,1	·	5,2	1,9	·	·	·	4,2	1,8	2,5	·	·	·	·	·	·	·	·	16,5	30	-39	7	5	6	31
		Klein Waabs	35	·	·	0,3	0,4	·	·	·	0,2	·	·	·	·	·	0,2	·	8,1	·	·	·	6,9	0,4	10,2	0,3	0,2	0,3	0,3	·	0,1	0,2	·	28,1	54	-24	14	3	11	31
		Brebel	21	·	·	1,2	·	·	·	·	0,3	·	·	·	·	·	0,1	3,8	1,0	·	·	·	4,9	1,5	7,0	0,2	0,2	2,3	0,1	·	0,1	0,0	·	22,8	41	-33	13	7	11	28
		Schleswig	29	·	·	0,6	·	·	·	·	·	·	·	·	·	0,3	0,3	4,1	6,3	·	·	·	8,9	1,8	7,3	0,2	·	4,0	·	0,1	·	0,1	·	34,0	56	-27	12	6	9	29
		Norgsardholz	7	·	·	·	·	·	·	·	0,8	·	·	·	·	0,0	0,5	2,0	0,0	·	·	·	1,0	0,5	1,4	·	·	1,8	·	·	·	·	·	8,0	17	-38	7	4	6	24
		Flensburg	13	·	·	·	·	·	·	·	0,2	·	·	·	·	·	0,0	0,4	4,5	1,2	·	·	2,5	1,9	4,6	·	·	2,6	·	0,0	0,2	0,1	·	18,2	30	-42	10	6	9	31

Von der dänischen Grenze bis zur Elbe

Flußgebiet		Ort	See-höhe m	1	2	3	4	5	6	7	8	9	10	11	12	13	14	15	16	17	18	19	20	21	22	23	24	25	26	27	28	29	30	31	Monatssumme mm	Monatssumme % v. Norm.	Abweichung v. d. Norm.	Zahl der Tage mit Niederschl. ≥ 0,1	≥ 1,0	≥ 10,0	Schnee
Schleswig-holsteinische Westküste	Nordsee	Westre	15	unvollständig beobachtet																																					
		List	5	·	·	·	·	·	·	·	0,2	·	·	·	·	·	0,2	2,6	0,0	0,7	0,0	·	1,2	1,1	4,4	·	0,4	4,9	0,2	·	0,0	·	0,0	15,9	36	-29	10	5	9	31
		Klanxbüll	4	·	·	·	·	·	0,5	·	0,5	·	·	·	·	·	0,1	3,0	0,0	0,2	·	·	0,1	0,1	5,2	0,2	·	0,9	·	·	·	·	·	10,8	25	-33	10	2	9	31
		Westerland	6	·	·	·	·	·	·	·	·	·	·	·	0,1	0,2	0,5	2,8	0,9	7,4	0,3	·	2,5	0,8	7,2	0,1	·	17,3	0,4	·	0,3	·	·	40,8	75	-14	14	5	11	16
		Wyk	7	·	·	·	·	·	·	·	·	·	·	·	·	·	0,1	2,8	·	2,7	0,1	·	0,5	1,3	2,8	0,2	·	4,9	·	·	0,2	·	·	15,6	30	-37	10	5	10	31
		~~Bredstedt~~ ++	~~10~~	·	·	·	·	·	·	·	0,0	·	·	·	·	0,2	0,4	2,9	1,2	0,8	0,6	·	0,9	0,5	0,4	·	·	0,5	·	·	0,0	·	·	8,4	18	-39	10	2	8	31
		Husum	14	·	·	·	·	·	·	·	·	·	·	·	·	·	·	5,7	1,2	·	·	·	4,9	1,0	5,0	0,2	·	0,3	·	·	·	·	·	18,3	30	-31	7	5	7	31
		Pellworm	1	·	·	·	0,1	0,0	·	·	·	·	·	·	·	·	0,2	2,7	0,8	2,0	0,0	·	1,9	1,1	6,6	·	·	4,4	·	·	0,0	0,1	·	19,9	44	-26	10	6	8	31
		Westerhever	1	·	·	·	·	·	·	·	·	·	·	·	·	·	1,0	2,1	2,5	1,5	·	·	3,0	1,2	1,1	0,4	·	1,5	·	·	0,2	0,0	·	14,5	34	-29	10	8	9	29
	Eider	Rendsburg	7	·	·	0,1	0,1	0,3	·	0,1	·	·	·	·	·	·	0,2	0,4	3,3	3,4	·	·	·	8,1	2,1	5,4	·	·	3,5	·	·	0,4	0,1	·	27,5	47	-32	14	7	8	30
		Erfde	14	·	·	·	·	·	·	·	·	·	·	·	·	·	·	·	4,4	0,6	·	·	·	1,3	2,2	4,8	·	·	2,5	·	0,5	0,2	·	·	16,5	29	-42	8	5	8	30
		Eggebek	16	·	·	·	·	·	·	·	·	·	·	·	·	·	·	0,5	1,4	1,2	·	·	·	2,6	2,2	1,9	·	0,3	1,1	·	·	·	·	·	11,4	22	-41	8	5	6	29
	Nordsee	Büsum	5	·	·	0,4	·	·	·	·	·	·	·	·	·	·	0,2	·	3,7	2,6	1,5	·	·	6,8	1,9	6,7	2,3	·	2,8	·	0,1	0,2	0,2	·	29,4	55	-24	13	8	12	31
		Helse	2	·	·	0,0	0,1	0,0	·	·	·	·	·	·	·	·	·	0,0	3,7	·	·	·	·	6,5	0,8	5,7	0,2	·	1,2	·	0,0	·	·	·	18,2	39	-28	7	4	7	31
		Gettorf	23	·	·	·	·	·	·	·	0,5	·	·	·	·	·	0,1	0,1	3,8	2,9	·	·	0,8	7,5	1,6	1,8	0,2	·	·	0,1	·	0,1	0,2	·	19,6	32	-42	11	3	11	30
		Albersdorf	45	·	·	·	·	0,2	·	·	·	·	·	·	·	·	·	·	3,0	3,3	·	·	·	7,2	2,7	6,7	1,7	·	2,2	·	·	0,7	·	·	27,9	48	-21	14	4	7	25

\+ Oldesloe 18

++ Ockholm 3

Monatssumme	Abweichung v. d. Norm.	Zahl der Tage mit

Flußgebiet		Ort	Seehöhe m	1	2	3	4	5	6	7	8	9	10	11	12	13	14	15	16	17	18	19	20	21	22	23	24	25	26	27	28	29	30	31	Monatssumme mm	% d. Mittel	Abweichung v. d. Norm.	Zahl der Tage mit Niederschl. ≥0,1	≥1,0	≥10,0
Elbe																																							
Quelle bis Moldau	Elbe	Spindelmühle	722	16,4	4,1	·	·	·	·	·	·	·	·	·	·	·	·	·	1,8	7,5	1,5	·	8,8	0,8	0,4	1,0	·	·	3,5	1,1	1,2	1,9	0,9	·	50,9			14	11	14
		Hohenelbe	500	13,7	0,7	·	·	·	·	·	·	·	·	·	·	·	·	·	·	10,7	0,1	·	4,8	0,1	0,0	0,4	0,0	·	3,4	1,0	0,9	0,0	·	·	34,9	51	-33	9	5	7
		Rennerbauden	1180	noch nicht errichtet																																			
		Arnau	351	5,0	0,5	0,1	0,1	·	·	·	·	·	·	·	·	·	·	·	2,4	6,2	1,4	1,6	0,3	0,1	·	·	·	·	3,5	0,6	·	·	·	·	21,8	31	-49	12	6	11
		Schwarzenberg	1300	noch nicht errichtet																																			
		Widach	560	2,5	0,2	·	·	·	·	·	·	·	·	·	·	·	·	·	·	8,8	·	·	4,3	0,4	·	·	·	·	3,5	0,9	·	·	·	·	20,6			7	4	7
		Liebthal	390	6,2	0,3	·	0,6	·	·	·	·	·	·	·	·	·	·	·	·	9,3	·	·	3,2	1,4	·	·	·	0,0	1,3	0,3	1,0	1,2	0,2	·	24,4			10	7	10
	Aupa	Trautenau	427	8,7	0,8	·	0,0	0,0	·	0,0	·	0,2	·	·	·	·	·	·	·	0,8	·	·	·	2,2	·	0,0	·	·	2,2	0,9	0,1	0,1	0,0	·	16,0	25	-49	9	3	9
		Schatzlar	604	2,0	2,5	·	0,1	·	·	0,0	·	0,8	·	·	·	·	·	·	·	5,5	1,4	·	14,1	4,5	0,2	1,0	·	·	2,0	1,7	0,9	1,4	0,5	·	38,6	70	-16	15	10	15
		Albendorf	475	unvollständig beobachtet																																			
	Metau	Starkstadt	420	unvollständig beobachtet																																			
	Adler	Kudowa, Bad	388	3,5	0,4	·	·	·	·	·	·	·	0,4	·	·	·	·	·	0,7	7,5	0,5	·	5,7	0,7	·	·	·	·	·	0,1	1,4	0,4	·	·	21,3	42	-29	11	4	11
		Batzdorf	560	16,6	0,8	·	·	·	·	·	·	·	·	·	·	·	·	0,1	·	0,6	1,5	1,5	0,9	·	0,2	0,1	·	·	·	0,4	1,1	1,8	0,8	·	26,6			13	5	10
		Groß Stiebnitz	659	14,1	1,8	·	·	·	·	·	·	·	·	·	·	·	·	·	0,1	0,4	0,6	·	0,9	·	·	·	·	·	·	0,4	0,6	·	·	·	18,9	32	-40	8	2	8
		Grulich	570	7,2	0,5	·	·	·	·	·	·	·	·	·	·	·	·	0,0	0,5	9,2	1,4	1,6	1,8	·	0,5	0,2	1,5	·	·	·	4,2	·	·	·	28,6	57	-21	11	7	11
		Böhm. Rotwasser	405	7,8	1,9	2,6	·	·	·	·	·	·	1,5	·	·	·	·	0,3	1,3	0,6	·	·	1,9	·	1,2	0,9	1,2	·	·	0,8	0,6	·	·	·	22,6			11	8	13
	L.	Mändrick	473	4,8	1,0	1,6	·	·	·	·	·	·	·	·	·	·	·	·	·	1,2	·	·	5,0	·	·	0,5	1,0	·	·	·	3,4	2,9	·	·	21,4	56	-17	9	8	9
	Iser	Tafelfichte	1122	18,0	4,2	2,1	·	·	·	·	·	·	·	·	·	·	·	·	·	20,2	1,7	·	15,9	·	·	·	·	·	5,0	2,2	1,8	2,0	0,3	·	73,4			11	10	10
		Groß Iser	880	13,1	2,1	·	·	·	·	·	·	·	·	·	·	·	·	·	5,0	7,4	1,0	·	·	1,2	·	·	0,9	·	3,3	0,6	1,3	1,4	0,5	·	37,8	30	-93	12	9	12
		Harrachsdorf	704	22,3	5,1	3,2	·	·	·	·	·	·	·	·	·	·	·	·	1,1	8,2	1,3	·	3,6	·	0,5	0,3	·	·	3,7	0,8	0,6	0,8	0,3	·	51,8	55	-43	14	8	14
		Hofbauden	1050	noch nicht errichtet																																			
		Neuwiese	780	19,4	3,2	·	·	·	·	·	·	·	·	·	·	·	·	·	5,1	9,1	0,3	·	6,2	0,6	·	0,5	·	·	3,6	·	0,7	1,4	·	·	50,1	58	-36	11	7	11
		Wiesenthal	651	20,5	3,5	·	·	·	·	·	·	·	·	·	·	·	·	·	2,7	8,5	0,7	·	2,7	1,0	0,1	0,3	·	·	3,8	0,6	0,4	0,9	·	·	45,7			13	7	13
		Liebenau	381	14,5	3,1	·	·	0,0	·	·	0,0	0,0	0,0	·	·	·	·	·	0,3	7,0	0,3	·	·	2,7	·	0,2	·	·	4,0	0,3	0,5	0,8	·	·	33,7			11	5	11
		Wehrstadt	280	5,0	0,9	·	·	·	·	·	·	·	·	·	·	·	·	0,1	·	7,5	0,1	·	1,8	2,0	0,0	·	0,2	·	2,8	·	·	2,6	0,0	·	23,0			10	6	7
Quelle bis Moldau	Malsch	Außergefild	1058	·	1,6	·	·	·	·	·	·	0,5	2,8	·	·	0,0	·	·	·	·	3,9	2,6	1,4	1,5	1,0	·	·	0,6	3,5	·	0,0	0,3	4,1		23,8	27	-63	15	11	15
		Kleinelendbachl	820	3,6	0,1	·	·	·	0,1	0,1	·	0,1	0,4	0,1	0,0	·	·	·	0,0	0,8	0,4	0,3	4,5	3,2	1,4	0,7	·	·	·	1,4	2,8	0,7	0,5	1,5	22,7			19	7	15
		Philippsreuth	924	7,0	·	·	·	·	·	·	·	·	·	·	·	·	·	·	·	0,1	·	·	4,3	4,8	5,8	1,0	·	·	·	·	4,8	0,5	·	1,8	30,1	32	-65	9	7	9
		Wallern	752	1,1	0,0	·	·	·	·	·	·	·	0,0	·	·	·	·	·	·	0,0	0,2	0,0	5,1	3,1	0,6	0,0	·	·	·	·	4,0	0,4	0,0	1,7	15,7	54	-13	8	5	8
		Hirschbergen	865	9,0	·	·	·	·	·	·	·	·	0,6	·	·	·	·	·	0,2	0,5	0,7	0,2	3,7	0,8	5,8	·	·	0,4	0,2	0,5	9,7	3,0	4,0	3,2	42,0	38	-68	16	7	15
		Oberplan	730	0,8	0,0	·	·	·	·	·	·	0,0	0,1	·	·	·	·	·	·	0,0	0,2	0,0	3,5	2,8	1,0	0,0	·	0,0	·	0,0	4,8	0,7	0,3	1,0	15,2			10	5	10
		Andreasberg	930	1,2	·	·	·	·	·	·	·	0,1	0,3	·	·	·	·	·	·	0,1	0,1	0,4	0,7	4,6	0,3	0,1	·	·	·	·	3,0	0,9	·	0,2	12,0	15	-88	13	3	13
		Schwarzbach	580	10,0	·	·	·	·	·	·	·	0,0	·	·	·	·	·	·	·	·	0,0	·	2,8	2,5	0,9	·	·	·	·	·	3,7	0,1	·	0,2	20,0	45	-24	7	4	7
		Hohenfurth	568	0,1	·	·	·	·	·	·	·	·	·	·	·	·	·	·	·	·	·	·	3,4	2,2	0,5	·	·	·	·	·	8,0	0,4	·	·	14,6	46	-17	6	3	6
		Krumau	530	0,6	0,1	·	·	·	·	·	·	·	0,2	·	·	·	·	·	·	0,4	0,2	0,3	4,0	2,0	·	·	·	·	·	·	4,0	0,6	·	0,6	13,1	50	-13	11	3	11
	Malsch	Dtsch. Beneschau	668	·	3,6	·	·	·	·	·	·	·	·	·	·	·	·	·	·	2,1	2,7	·	7,5	2,1	·	·	·	·	·	·	4,8	2,3	1,2	1,3	27,6	102	+ 1	9	9	9
		Gratzen	540	2,4	0,8	·	·	·	·	·	·	·	0,6	·	·	·	·	·	·	2,1	0,8	1,5	5,0	3,0	·	·	0,9	·	·	·	5,5	1,6	·	0,2	26,0	90	- 3	12	7	12
	Lainsitz	Weitra	580	3,1	1,1	·	·	·	·	·	·	·	·	·	·	·	·	·	·	2,0	·	1,1	4,8	·	·	·	0,9	·	·	·	8,4	·	0,1	1,1	22,6			9	7	9
		Gmünd	490	·	3,2	·	·	·	·	·	·	·	·	·	·	·	·	·	·	1,9	·	·	6,0	1,1	·	·	·	·	·	·	7,5	2,4	·	·	22,1			6	6	6
		Heidenreichstein	560	8,0	1,0	·	0,5	·	·	·	·	·	·	·	·	·	·	·	·	2,0	·	3,0	7,0	2,0	·	·	·	·	·	·	8,0	·	·	3,0	34,5			9	8	9
		Neubistritz	589	4,0	2,1	·	·	·	·	·	·	·	·	·	·	·	·	·	·	1,4	0,5	0,9	3,6	3,4	0,0	0,2	·	·	·	·	5,4	0,2	·	·	21,7	43	-28	10	6	10
		Litschau	530	6,0	0,6	·	·	·	·	·	·	·	·	·	·	·	·	·	·	1,7	·	2,6	4,8	2,8	·	·	·	·	·	·	5,2	0,5	·	·	24,2			8	6	8
		Riegerschlag	500	Beobachtungen fehlen																																			
	Wolfswa	~~Pürstling~~ *	~~1107~~	3,9	0,6	·	·	·	·	·	·	·	0,4	·	·	·	·	·	·	1,0	0,1	0,2	6,5	2,5	0,4	0,1	·	·	·	·	4,9	0,6	·	3,0	24,2			13	6	13
		Schätzenwald	920	4,4	0,2	·	·	·	·	·	·	0,0	0,0	·	·	·	·	·	·	·	4,5	5,2	1,5	5,0	0,9	0,2	0,0	·	·	3,2	13,4	0,0	2,5	2,2	43,2	47	-49	12	9	12

* Ahornsäge 1090

Flußgebiet	Ort	Seehöhe m	1	2	3	4	5	6	7	8	9	10	11	12	13	14	15	16	17	18	19	20	21	22	23	24	25	26	27	28	29	30	31	Monatssumme mm	Abweichung v. d. Norm.	Zahl der Tage mit Niederschl. ≥0,1 mm	≥1,0 mm	≥10,0 mm
Moldau	Schachtenhaus	1155	4,1	1,2	·	·	·	·	·	·	·	·	·	·	·	·	·	·	0,0	·	·	·	5,1	2,1	10,1	·	·	·	0,0	3,4	1,8	·	2,2	30,0	20	-120	9	9	9
	Glaserwald	890	4,0	0,1	·	·	·	·	·	·	·	0,8	·	·	·	·	·	·	0,6	·	0,2	4,7	0,8	1,1	0,3	·	·	·	0,8	1,9	1,8	0,1	0,0	17,2		13	5	1	3
	Bergreichenstein	739	3,6	·	·	0,0	·	·	·	·	·	0,1	·	·	·	·	·	·	·	·	0,9	7,9	1,5	·	·	·	·	0,7	2,3	1,9	0,0	2,4	21,8	47	-24	10	6	9
	Poschingerhof +	760	7,3	0,9	0,0	·	·	·	·	0,0	0,1	0,3	·	·	·	·	·	·	1,3	0,1	0,5	6,2	6,3	4,3	1,3	0,4	·	·	1,1	3,7	1,3	0,6	2,7	38,4		17	10	1	7
	Winterberg	696	1,7	0,1	·	·	·	·	·	·	·	0,5	·	·	·	·	·	·	0,5	0,4	0,1	7,0	1,8	0,0	·	·	·	·	·	5,0	0,7	0,2	1,8	19,8	29	-51	12	5	1
	Prachatitz	569												Beobachtungen fehlen																								
	Tachau	475	2,3	0,4	·	·	0,9	·	·	·	0,4	·	·	·	·	·	·	·	2,7	·	·	4,3	4,9	3,0	1,9	0,8	·	·	1,7	1,9	1,7	0,7	·	27,6		14	9	1
	Mähring	643	4,2	0,5	·	·	·	0,1	·	·	·	·	·	·	·	·	·	0,1	3,5	1,5	·	2,5	3,5	2,0	·	·	1,3	0,2	0,8	2,5	2,0	·	1,2	25,9	45	-32	15	10	1
	Marienbad	580	4,1	·	·	·	·	0,0	·	·	0,2	·	·	·	·	·	·	·	3,9	0,1	·	3,7	2,6	2,0	0,3	0,7	·	·	1,0	0,9	1,3	·	·	20,8	36	-37	12	7	1
	Kuttenplan	524	3,4	0,1	·	·	·	0,2	·	·	0,5	·	·	·	·	·	·	·	3,3	0,2	0,1	3,0	3,3	2,9	0,7	0,5	·	·	1,0	1,7	1,0	0,1	0,3	22,3	47	-26	17	8	1
	Triebl	480												Beobachtungen fehlen																								
	Haid ++	469	5,3	·	0,1	0,1	0,4	0,3	0,0	0,0	1,1	0,0	·	·	·	·	0,0	0,2	2,6	0,3	0,0	4,1	5,0	2,6	1,2	0,5	·	·	1,5	2,3	0,7	0,4	0,1	29,8		19	9	1
	Wierau	424												Beobachtungen fehlen																								
	Pernharz	477	1,2	·	·	·	·	·	·	·	0,1	·	·	·	·	·	·	·	1,8	0,1	·	3,0	3,6	2,1	0,2	·	·	·	0,1	1,2	0,8	0,4	·	·	14,6		12	6	1
	Tschemin +++	360	1,6	·	·	·	0,2	·	·	·	·	·	·	·	·	·	·	·	2,2	0,3	·	2,9	7,5	1,0	0,2	·	·	2,9	0,3	3,4	0,5	·	0,6	23,6		13	7	1
	Weißensulz	489	4,4	·	·	·	·	·	·	·	0,0	·	·	·	·	·	·	·	2,5	0,0	0,0	4,5	3,0	2,5	·	·	·	·	3,1	2,0	6,0	·	0,0	28,0		8	8	1
	Frohnau x	640	5,5	·	·	·	·	·	·	·	0,7	·	·	·	·	·	·	·	2,0	·	·	4,2	4,8	3,5	1,7	·	·	·	2,5	1,2	0,7	·	0,0	26,8		10	8	1
	Bischofteinitz xx	377	1,0	0,0	·	·	0,0	0,0	0,0	·	0,0	0,2	·	·	·	·	·	0,0	2,0	0,3	0,0	5,1	2,1	0,2	0,4	·	·	0,3	0,5	4,2	0,4	0,2	0,2	17,5		14	5	1
	Gibian	468	·	·	·	0,0	0,0	0,0	·	·	·	·	·	3,5	·	1,4	·	·	2,4	·	·	1,8	1,2	0,0	0,0	·	·	·	2,0	1,4	1,2	0,0	·	14,9		8	8	1
	Chotieschau	350	0,5	·	·	·	·	·	·	·	·	·	·	·	·	·	·	·	2,4	·	0,0	5,2	4,7	0,7	0,2	·	·	0,6	0,0	3,4	0,4	·	0,2	18,6	81	- 4	10	4	1
	Seewald	729	6,6	0,2	·	·	·	·	·	·	·	0,2	·	·	·	·	·	·	1,1	0,3	0,4	5,9	5,4	2,5	1,8	·	·	·	1,9	1,4	1,5	0,2	2,5	31,9	25	+98	15	10	1
	Neuern xxx	455	2,3	0,0	·	·	0,2	0,5	2,2	·	0,1	0,0	·	·	·	·	·	0,0	0,5	0,3	0,2	6,5	2,7	0,5	·	0,2	0,1	·	1,4	6,1	1,0	0,1	2,4	27,5		18	8	1
	Zahradka	530	0,8	·	·	·	·	0,3	·	·	0,8	·	·	·	·	·	·	·	3,1	·	·	3,6	5,0	1,7	·	0,4	·	·	0,5	1,4	0,5	·	·	18,1	57	-14	11	5	1
	Theusing	611	1,7	0,0	·	·	·	0,0	·	·	0,5	·	·	·	·	·	·	·	3,4	0,1	0,2	2,5	2,6	1,1	0,3	0,3	·	·	·	1,0	1,4	0,0	0,0	15,1	39	-24	12	7	1
	Olitzhaus	843	2,1	3,4	·	·	·	·	·	·	·	·	·	·	·	·	·	·	3,1	2,2	1,6	2,8	0,0	0,0	0,0	0,0	·	·	1,4	0,5	1,2	2,4	1,6	25,3	100	0	13	12	1
	Luditz	504	1,7	·	·	·	·	·	·	·	·	·	·	·	·	·	·	·	4,4	·	·	2,5	·	3,7	·	·	·	·	·	2,1	0,9	·	·	15,3	59	-11	7	6	1
	Rabenstein	409	5,7	·	·	·	·	·	·	·	0,0	·	·	·	·	·	·	·	3,7	0,0	·	4,0	3,2	1,1	·	·	·	·	0,0	0,0	0,1	2,9	·	20,7	90	- 3	7	6	1
	Netschetin	482	0,7	0,0	0,0	·	·	0,0	·	0,0	0,4	·	·	·	·	·	·	·	2,7	0,2	0,0	2,8	3,7	2,2	0,4	0,2	·	0,3	0,5	1,5	0,5	0,0	0,0	15,9		13	5	1
	St. Huberti	563	·	·	·	·	·	·	·	·	·	·	·	·	·	·	·	·	4,7	0,4	·	5,6	3,1	1,0	0,7	·	·	·	4,1	1,3	1,6	0,2	·	22,7	76	- 7	10	7	1
Moldau-Eger	Dauba +	265	0,7	0,2	·	·	·	·	·	·	·	·	·	·	·	·	·	0,1	6,2	0,2	·	·	2,2	0,2	0,4	0,3	·	3,3	·	0,0	1,5	0,0	·	16,2		12	4	1
	Tupadl- ++	200	0,2	·	·	·	·	·	·	·	·	·	·	·	·	·	0,1	·	6,3	0,6	·	2,5	1,4	·	0,4	0,1	·	3,5	·	0,2	0,4	·	·	15,7		11	4	1
	Wobrok	320												nicht beobachtet																								
	Munker	553	3,5	2,2	0,3	·	·	·	·	0,1	·	·	·	·	·	·	·	0,8	9,1	2,0	·	6,8	1,1	0,1	0,3	0,2	·	5,7	·	0,5	2,1	·	·	34,8		15	8	1
	Kuttendorf	300	2,3	0,0	·	·	·	·	·	·	·	·	·	·	·	·	0,0	·	0,0	6,0	0,0	0,0	2,7	0,0	1,1	0,5	0,5	0,2	6,2	0,1	0,3	0,1	·	·	20,0		11	5	1
	Leitmeritz	182	0,1	0,0	·	·	0,0	·	·	·	·	·	·	·	·	·	·	0,0	5,3	0,2	·	2,8	1,0	0,1	0,4	0,0	·	5,9	0,0	0,2	0,0	·	·	16,0	59	-11	9	4	1
Eger	Weißenstadt	630	5,1	0,2	·	·	·	·	·	·	3,0	·	·	·	·	·	·	·	0,7	4,7	·	0,5	4,0	3,2	3,7	0,4	1,7	·	·	3,2	0,7	0,9	·	·	31,7	40	+48	14	7	1
	Marktleuthen	555	2,5	2,6	·	·	·	·	·	·	·	·	·	·	·	·	·	1,8	5,2	·	·	2,5	4,5	1,8	2,2	·	·	·	·	2,0	3,5	1,8	·	30,4	52	+29	11	11	1
	Wunsiedel	538	2,4	0,2	·	·	·	·	·	1,4	1,0	·	·	·	·	·	·	·	4,0	0,2	·	4,1	2,4	3,7	0,5	0,2	·	·	2,4	1,3	1,4	0,2	·	25,4	36	+46	15	10	1
	Kösseine	940	2,9	1,4	·	·	·	·	·	1,9	2,7	·	·	·	·	·	·	·	7,8	·	·	3,4	10,1	6,7	3,9	1,9	·	·	3,2	3,7	1,7	1,4	·	52,7	52	+40	14	14	1
	Eger	465	0,9	0,2	·	·	0,2	0,1	·	0,2	0,2	·	·	·	·	·	0,0	0,0	4,0	·	0,1	2,6	0,7	1,7	0,5	2,1	·	·	1,3	1,6	0,1	·	·	16,5	41	-23	16	6	1
	Frauenreuth	500	3,1	1,2	·	0,6	0,4	·	·	0,3	0,4	·	·	·	·	·	·	·	5,0	0,2	·	2,0	1,8	1,6	1,0	1,2	·	·	·	0,9	0,7	·	·	21,2		15	8	1
	Pechbrunn	546	1,3	·	·	·	·	·	·	1,0	0,1	·	·	·	·	·	1,0	·	1,5	·	·	2,0	3,0	3,0	0,1	·	·	·	1,2	1,7	2,3	·	·	17,3	29	-42	12	9	1
	Maiersreuth	550	·	·	0,0	0,0	·	·	·	0,3	0,0	0,0	·	·	·	·	·	·	3,5	·	·	3,0	0,2	4,0	0,0	0,6	·	·	0,0	0,3	0,0	0,0	·	13,9	33	-22	7	4	1
	Amonsgrün	525	3,2	·	·	·	·	·	·	0,2	0,1	·	·	·	·	·	·	·	0,1	4,3	0,2	·	4,1	3,6	0,9	0,2	0,6	·	·	·	2,0	0,1	·	·	19,6	50	-19	13	5	1
	Ursprung	780	10,5	0,8	·	0,1	0,1	0,1	0,1	·	·	·	0,1	·	·	·	0,1	·	0,1	·	0,1	0,1	·	2,4	·	·	·	0,1	0,4	0,1	·	0,1	·	15,3		16	2	1
	Aschberg	910	5,2	2,0	·	·	·	·	·	·	·	·	·	·	·	0,3	0,7	·	9,8	1,1	·	6,2	3,2	2,7	1,8	1,2	0,3	·	1,0	1,5	2,7	1,5	·	41,5		16	13	1
	Heinrichsgrün	650	4,1	0,4	·	·	·	·	·	·	·	·	·	·	·	·	·	·	4,1	0,1	·	0,3	1,6	1,0	0,9	0,7	·	·	1,0	0,6	0,7	·	·	15,5	28	-33	12	5	1

\+ Panzer 1214
++ Pfraumberg 698
+++ Pfrana 430
× Dianahof 580
xx Wittona 480
xxx Ganghof 760
• Fröhlichdorf 225
•• Wegstädl 360

Fluß-	See-	1	2	3	4	5	6	7	8	9	10	11	12	13	14	15	16	17	18	19	20	21	22	23	24	25	26	27	28	29	30	31	Monats-	Abw.	Zahl der Tage mit

Flußgebiet		Ort	Seehöhe m	1	2	3	4	5	6	7	8	9	10	11	12	13	14	15	16	17	18	19	20	21	22	23	24	25	26	27	28	29	30	31	Monatssumme mm	Monatssumme % v.Norm.	Abweichung v.d. Norm.	Zahl der Tage mit Niederschl. Ei	Ei	Ei 2,5	Ei 10
Eger	Quelle bis Tepl	~~Falkenau~~ *	402	9,9	0,4	·	·	0,1	·	·	·	0,9	·	·	·	·	·	·	0,4	6,7	0,6	·	3,8	3·6	4,1	1,0	1,0	·	·	1,0	1,9	1,7	0,1	0,1	37,5			17	10	15	31
		Schlaggenwald	615	7,0	·	·	·	·	·	·	0,6	·	·	·	·	·	·	·	·	5,0	·	·	2,5	2,9	0,7	1,5	·	·	·	2,3	1,1	·	·	23,6	43	-31	10	7	10	31
		Hirschenstand	850	12,0	0,7	·	·	·	·	·	·	0,2	·	·	·	·	0,4	0,2	·	5,7	0,7	·	2,2	1,7	1,9	1,8	1,2	·	·	1,2	0,6	1,9	0,3	0,8	33,5	47	-38	17	9	17	31
	Tepl	Tepl (Stift)	645	10,1	·	·	·	·	·	·	·	1,6	·	·	·	·	·	·	·	2,5	·	·	2,0	·	5,7	0,0	0,0	·	·	0,0	1,5	2,5	0,0	·	28,9	78	- 8	10	10	10	31
		~~Petschau~~ **	500	9,5	·	·	·	·	0,0	·	·	0,0	·	·	·	·	·	·	·	3,5	0,1	·	3,5	·	5,5	0,8	1,0	·	·	1,3	1,6	1,4	0,1	0,1	28,4	33	-59	17	8	12	31
		Karlsbad	434	7,6	0,1	·	·	·	·	·	·	0,1	·	·	·	·	·	·	·	5,5	0,0	0,4	2,2	2,9	1,9	0,6	0,8	0,0	·	1,7	1,2	1,0	·	0,2	26,2	77	- 8	14	8	14	31
	Tepl bis Mündung	Lappersdorf	400	6,9	·	·	·	·	·	·	·	·	·	·	·	·	·	·	·	6,1	0,1	·	1,3	2,4	0,7	1,4	·	·	·	·	2,1	1,0	·	·	22,0			10	7	10	31
		Abertham	890	11,2	4,7	·	·	·	·	·	·	·	·	·	·	·	·	0,3	·	5,2	·	·	3,4	3,3	1,8	2,0	1,1	·	·	1,0	0,7	1,7	·	0,2	36,6	30	-67	13	10	13	31
		~~Keilberg~~ ***	1244	13,0	1,5	·	·	·	·	·	·	·	·	·	·	·	·	·	2,2	7,0	3,4	·	5,1	0,0	0,0	3,0	3,5	·	·	2,8	2,1	3,4	3,2	0,7	50,9			13	12	13	31
		Kupferberg	858	7,9	1,9	·	·	·	·	·	·	·	·	·	·	·	·	1,1	0,3	6,7	2,2	·	5,6	1,8	1,3	2,0	0,6	·	0,2	0,9	1,2	2,1	0,4	0,5	36,4	74	-13	17	11	17	31
		~~Fuchsitz~~ x	550	6,9	·	·	·	·	·	·	·	·	·	·	·	·	·	·	·	6,1	0,1	·	1,3	2,4	0,7	1,4	·	·	·	·	2,1	1,0	·	·	22,0			10	7	10	31
		Kaaden	281	1,2	0,0	·	·	·	·	·	·	·	·	·	·	·	·	·	0,0	1,7	0,3	·	1,6	1,3	1,7	1,2	·	·	0,0	0,8	0,5	0,7	·	0,1	11,1	48	-12	11	6	11	31
		Podersam	313	0,0	0,0	0,0	·	0,0	0,0	·	·	·	·	·	·	·	·	·	·	5,0	0,2	0,0	4,0	5,2	2,4	2,7	·	·	1,5	1,1	1,1	0,5	0,0	0,0	23,7	103	+ 1	10	7	10	31
		Saaz	265	Beobachtungen fehlen																																				
		Lubenz	376	0,3	·	·	·	·	·	·	·	·	·	·	·	·	·	·	·	2,0	0,6	·	3,2	2,3	0,7	0,5	·	·	1,2	0,5	0,2	1,6	·	·	13,3			11	5	11	31
		Groß Tschernitz	329	·	·	·	·	·	·	·	·	·	·	·	·	·	·	·	·	5,1	0,6	·	4,5	2,0	·	0,4	·	·	6,0	0,2	1,8	·	·	·	20,6	108	+ 2	8	5	9	31
		Postelberg	190	·	·	·	·	0,0	·	·	·	·	·	0,0	·	·	·	·	·	5,9	0,7	·	3,8	1,4	0,4	0,4	0,0	0,0	7,5	·	0,8	0,0	·	·	20,9	116	+ 3	7	4	7	24
		Sebastiansberg	841	8,9	1,2	·	·	0,2	·	·	·	·	·	·	·	·	·	0,6	0,8	5,9	1,9	·	5,6	1,9	0,9	0,5	0,5	·	0,6	0,6	1,0	2,5	0,5	0,9	34,6	56	-27	18	9	14	31
		Komotau	340	1,7	0,1	·	·	0,0	·	·	·	0,0	·	·	·	·	·	·	0,1	3,0	0,3	·	2,9	1,6	0,8	0,2	0,2	·	0,6	0,2	0,5	0,6	·	·	12,8			14	4	14	31
Eger bis Polzen	Elbe	Donnersberg	835	1,4	0,5	·	·	·	·	·	·	·	·	·	·	·	·	0,0	·	5,1	2,7	·	7,7	0,8	3,6	0,0	1,2	·	10,6	0,0	1,4	1,4	0,0	·	36,4			11	9	11	31
		Lobositz	158	0,6	·	·	·	·	·	·	·	0,2	·	·	·	·	·	·	·	1,9	·	·	2,1	0,8	·	·	·	·	9,1	0,2	·	·	·	·	14,9	69	- 7	7	3	7	31
	Biela	Johnsdorf	280	4,2	1,1	·	·	0,2	·	·	·	·	·	·	·	·	·	0,2	0,3	3,2	0,2	3,2	0,3	0,9	1,2	1,1	0,5	·	2,3	0,3	·	2,1	·	·	21,3	39	-33	16	8	14	31
		~~Hochpetsch~~ xx	350	0,8	0,1	·	·	·	·	·	·	·	·	·	·	·	·	·	·	6,4	2,7	·	·	1,9	·	0,1	0,2	·	7,4	·	0,2	0,4	1,7	·	21,3			11	5	11	31
		Bilin	197	·	0,0	·	·	0,0	·	0,0	·	·	·	·	·	·	·	·	·	4,8	0,1	1,9	1,7	0,1	0,4	0,0	0,0	·	5,4	·	0,1	0,0	0,0	·	14,5	63	- 8	8	4	6	31
		Aussig	174	1,2	0,5	·	·	·	·	·	·	0,1	·	·	·	·	·	·	·	4,0	0,6	·	1,0	0,4	1,1	·	0,5	·	4,8	·	0,8	0,6	·	·	15,6	62	- 9	17	5	12	30
	Elbe	Hoh.Schneeberg	717	1,3	0,5	·	·	0,1	·	·	·	·	·	·	·	·	·	0,9	0,2	18,7	2,8	·	6,1	0,2	·	·	0,3	·	6,4	0,2	0,1	·	·	·	37,8			13	5	9	31
Polzen	Polzen	Böhm. Neuland	400	18,2	3,1	·	0,1	·	·	·	·	·	·	·	·	·	·	·	0,1	8,9	0,5	·	3,8	1,6	0,0	0,4	0,2	·	2,4	·	0,9	1,8	0,1	·	42,1			14	7	11	31
		Dtsch. Gabel	305	8,8	1,2	·	·	·	·	·	·	·	·	·	·	·	·	·	0,3	8,6	0,7	·	5,4	0,8	·	0,2	0,1	·	2,6	·	0,5	1,1	·	·	30,5			12	6	12	31
		~~Meuthor~~ xxx	290	6,3	1,6	·	·	·	·	·	·	·	·	·	·	·	·	·	0,7	11,4	0,6	·	1,8	1,1	0,8	0,6	0,2	·	5,1	0,4	0,2	1,4	0,1	·	32,3			15	7	15	31
		Groß Mergthal	390	11,0	1,1	·	·	·	·	·	·	·	·	·	·	·	·	·	·	6,7	0,7	·	2,0	·	1,3	0,9	·	·	4,2	0,2	0,6	0,6	·	·	29,5	53	-26	11	6	11	31
		Leipa a. d. P.	269	7,8	2,0	·	·	·	·	·	·	·	·	·	·	·	·	·	0,0	8,8	1,3	·	3,6	0,7	0,1	0,4	0,2	·	5,6	0,4	1,0	1,0	0,0	·	32,9	80	- 8	13	8	13	31
		Tetschen	140	3,9	1,7	·	·	·	·	·	·	·	·	·	·	·	·	0,1	0,6	7,4	0,5	·	4,7	0,4	0,2	0,4	0,2	·	4,6	0,1	0,7	0,5	·	·	26,0			15	5	14	31
Polzen bis Schwarze Elster	Elbe	Böhm. Kamnitz	315	9,0	4,0	·	·	·	3,2	0,2	0,2	·	·	·	·	·	0,3	0,2	2,6	11,6	1,2	·	7,6	0,7	0,3	0,7	0,2	·	5,1	·	1,3	0,9	·	0,1	49,4	109	+ 1	19	9	11	31
		Rennersdorf	350	7,2	1,7	·	·	·	·	·	·	·	·	·	·	·	·	·	·	3,0	7,2	0,5	·	4,4	·	·	·	1,2	·	4,6	0,2	2,2	2,2	·	·	35,1	58	-25	11	9	8	31
		Schönlinde	423	8,4	2,3	·	·	·	·	·	·	·	·	·	·	·	·	·	·	2,5	9,5	1,7	0,0	7,7	·	·	·	·	3,1	2,8	1,3	1,0	·	·	40,3			10	10	10	31
		Hinterhermsdorf	380	4,4	3,9	·	·	·	·	·	·	1,4	·	·	·	·	·	·	·	1,6	9,5	0,4	·	4,1	0,5	·	1,4	0,3	·	4,1	·	4,7	0,6	·	·	36,9	50	-37	13	9	11	31
		Schandau	123	4,2	2,0	·	·	·	·	·	·	·	·	·	·	·	·	·	0,2	2,7	6,0	1,8	·	4,8	1,0	·	·	0,6	·	4,6	0,8	1,0	0,7	·	·	30,4	55	-25	13	9	12	31
	Gottleuba bis Weisse Ritz	~~Osterr~~ *	552	3,1	0,8	·	·	·	·	·	0,9	·	·	·	·	·	·	·	·	2,2	6,2	0,4	·	2,4	0,6	·	·	0,5	·	4,1	0,5	·	1,2	·	·	22,9			12	6	9	31
		Markersbach	357	3,2	1,4	·	0,2	·	·	·	·	·	·	·	·	·	·	·	0,2	0,9	7,7	1,8	0,1	7,7	1,3	0,3	·	6,3	·	4,4	0,2	1,6	1,3	0,2	·	38,8	72	-15	17	10	16	31
		Bischofswerda	284	8,8	1,1	·	0,1	·	·	·	0,0	0,3	·	·	·	·	0,0	0,2	3,4	7,6	1,4	0,3	5,4	1,3	0,1	0,1	0,5	·	2,7	0,6	1,4	0,6	0,2	0,0	36,1	51	-35	19	9	11	31
		Stolpen	255	3,9	0,2	·	·	·	·	·	·	·	·	·	·	·	·	·	2,1	5,8	·	3,9	6,3	0,8	·	0,2	0,4	·	3,1	·	1,5	0,2	·	·	28,4	35	-53	12	7	10	31
		~~Altenberg~~ **	775	12,3	8,4	·	·	·	·	·	·	·	·	·	·	·	·	·	1,6	6,8	4,2	1,4	8,6	2,6	·	·	·	·	2,8	1,6	1,8	12,6	1,2	·	65,9			13	13	13	31
	Weisse Ritz bis Elbe	Kipsdorf	544	0,3	0,2	·	·	·	·	·	·	·	·	·	·	·	·	·	·	6,1	4,1	0,2	7,0	0,5	0,2	1,2	2,6	·	·	0,4	3,0	0,2	·	·	26,0	32	-55	13	6	10	31
		~~Hirschdorf~~ ***	325	3,5	1,0	·	·	·	·	·	·	·	·	·	·	·	·	·	·	1,0	6,4	1,7	0,1	5,6	1,5	·	0,4	0,2	0,0	2,0	0,0	2,2	1,5	·	·	27,1			13	10	12	31
		Rabenau	304	3,4	1,2	·	·	·	·	·	·	·	·	·	·	·	·	·	·	1,1	3,4	1,0	·	3,4	3,2	·	0,1	·	·	2,3	·	1,4	1,2	·	·	21,7			11	10	11	31
	Elbe	Dresden (Flugh.)	229	7,7	0,3	·	0,0	·	·	·	·	0,2	0,0	·	·	·	·	0,1	2,9	7,7	1,8	0,1	6,0	1,1	0,0	0,0	0,0	·	4,1	0,7	1,1	1,0	0,0	·	35,0	81	- 8	14	4	13	31
		Wahnsdorf	246	3,2	0,3	0,0	·	·	·	·	·	0,0	0,0	·	·	·	·	0,0	0,0	0,3	4,2	1,5	0,3	3,7	2,2	0,0	0,1	0,0	·	2,5	0,7	0,7	0,9	0,0	·	20,8	47	-24	12	6	12	31

* Kahling b.L. 760 — xx Moronitz 520 — ~~Dippoldiswalde~~ 340
++ Glatzen 814 — xxx Neuparten 290 — ~~Hainsberg~~ 185
+++ Gottesgab 1028 — + Fürstenwalde 550
x Lappersdorf 560 — ++ Geising 592

Flußgebiet		Ort	See-höhe m	1	2	3	4	5	6	7	8	9	10	11	12	13	14	15	16	17	18	19	20	21	22	23	24	25	26	27	28	29	30	31	Monatssumme mm	Mittel 1901/30 mm	Abweichung v. P. Norm. %	Zahl der Tage mit Niederschl. ≥ 0.1 mm	≥ 1.0 mm	≥ 5.0 mm
Pöhlbach bis Schwarze Elster	Pöhlbach	Grillenburg	367	3.4	0.8	·	·	·	·	·	·	·	0.0	·	·	·	·	·	0.9	6.1	2.5	0.0	6.0	2.4	0.0	0.2	0.1	0.0	1.5	0.0	2.6	1.9	0.0	0.0	28.4	47	-31	12	8	12	31
		Tanneberg	250	3.0	0.1	·	0.2	0.1	0.0	0.0	·	0.0	0.0	0.0	0.0	·	·	0.0	0.5	6.4	2.6	·	5.7	2.5	·	0.3	·	·	1.7	·	1.3	1.9	0.1	0.1	26.5	66	-17	15	8	13	31
	E. Dölitzbach	Meißen	105	9.4	0.0	·	0.0	·	·	·	·	0.0	0.0	·	·	·	·	0.0	2.0	6.7	1.7	0.0	5.9	2.8	·	0.0	0.4	0.0	1.7	0.1	0.6	1.0	0.0	·	32.3	70	-14	11	8	11	31
		Wutzschwitz	149	8.4	·	·	·	·	·	·	·	·	·	·	·	·	·	·	4.1	7.0	2.5	·	5.5	3.3	·	·	·	·	1.3	·	1.0	1.5	·	·	34.6	74	-12	9	9	9	31
		Riesa-Gröba	101	5.1	0.0	·	·	·	·	·	·	·	·	·	·	·	·	·	2.7	5.8	1.1	·	6.4	3.0	·	0.1	0.0	·	0.2	·	·	1.5	·	·	25.9	68	-12	9	7	9	31
		Hubertusburg	184	0.4	0.4	·	·	·	·	·	·	1.6	·	·	·	·	·	·	3.7	3.5	·	·	2.5	5.9	·	·	·	·	·	·	·	3.8	·	·	21.8	50	-22	8	5	8	31
	Elbe	Reudnitz	153	8.8	0.2	·	·	·	·	·	·	0.2	·	·	·	·	·	0.2	3.8	7.5	0.7	·	6.0	4.8	0.2	·	0.4	·	0.7	·	0.5	1.9	·	·	35.9	72	-14	14	6	14	31
		Torgau	86	·	·	·	·	·	·	·	·	·	·	·	·	·	·	·	1.2	7.0	·	·	3.6	3.7	·	·	·	·	·	·	0.3	1.7	·	·	17.5	46	-21	6	5	6	31
		Schmiedeberg, Bad	92	2.3	·	·	·	·	·	·	·	·	·	·	·	·	0.5	·	5.5	8.4	·	·	3.4	4.3	·	·	0.0	·	·	·	·	2.1	·	·	26.5	57	-20	7	6	6	31
Schwarze Elster	Schw. Elster	Kamenz	185	7.6	0.3	·	·	·	·	·	·	·	·	·	·	·	·	·	5.0	6.5	1.8	0.4	4.6	1.5	·	·	·	·	3.4	0.0	0.9	0.4	·	·	32.4	55	-26	11	7	11	31
		Lautawerk	121	7.4	1.6	·	·	·	·	·	·	·	·	·	·	·	·	0.0	3.2	5.0	1.1	0.2	4.0	2.8	·	·	0.1	0.0	3.2	1.0	0.6	0.3	0.2	·	30.7	82	- 7	14	9	14	31
		Sallgast	133	·	0.2	·	·	·	·	·	·	·	·	·	·	·	·	·	8.1	7.9	0.4	·	5.9	3.0	·	·	·	·	0.9	·	1.9	0.6	·	0.0	28.9			9	5	9	31
		Elsterwerda	90	10.2	·	·	·	·	·	·	·	0.8	·	·	·	·	·	·	4.9	6.1	·	·	7.8	4.8	·	·	0.3	·	1.6	0.0	1.9	2.0	·	·	40.4	102	+ 1	10	8	10	31
	Pulsnitz und Röder	Pulsnitz	300	8.2	1.8	·	·	·	·	·	·	·	·	·	·	·	·	·	5.4	4.1	0.4	·	4.2	1.2	·	·	0.6	·	4.6	0.2	·	1.9	·	·	32.6	52	-31	11	8	11	31
		Kroppen	101	6.0	0.5	·	0.0	·	·	·	·	·	0.0	·	·	·	·	·	4.1	6.7	1.8	·	6.0	2.6	·	·	·	0.1	2.5	·	0.6	0.0	·	·	30.9			10	7	10	31
		Radeburg	148	5.7	0.3	·	0.1	·	·	·	·	·	0.0	·	·	·	·	0.0	4.2	7.0	1.8	·	6.7	1.9	·	0.2	0.0	·	2.0	0.5	0.4	1.5	0.1	·	32.4	64	-18	14	8	14	31
		Großenhain	120	3.2	0.1	0.0	0.0	·	·	·	·	0.1	0.0	·	·	·	·	0.0	1.9	6.0	0.5	0.0	2.7	3.1	0.0	0.0	0.2	0.0	1.1	0.1	0.4	0.1	0.0	0.0	19.5	51	-19	13	6	13	31
	Schw. Elster	Dobrilugk	96	·	·	·	·	·	·	·	·	0.0	·	·	·	·	0.0	·	5.0	0.2	0.1	0.1	3.0	3.4	·	0.0	0.5	0.0	0.6	·	0.9	0.5	0.1	·	14.4	31	-31	11	3	11	31
		Krassig	95	3.3	·	·	·	·	·	·	·	·	·	·	·	·	·	·	4.2	1.2	·	·	4.6	3.3	·	·	0.7	·	·	·	1.5	3.8	·	·	22.6	52	-20	8	7	7	31
		Glücksburg	84	1.8	·	·	·	·	·	·	·	·	·	·	·	·	·	·	3.1	0.9	·	·	8.0	4.1	·	·	1.0	·	·	·	1.2	4.5	·	·	24.6	61	-16	8	7	8	31
		Uebigau	84	5.6	0.2	·	·	·	·	·	·	0.2	0.1	·	·	·	0.0	0.1	1.9	7.2	0.6	·	5.0	6.6	·	0.0	0.2	0.1	1.0	·	1.2	0.8	0.0	·	30.8	76	-10	15	7	14	31
	Elbe	Zahna	92	·	·	·	·	·	·	·	·	0.3	·	·	·	·	·	·	2.6	6.3	·	·	2.8	2.5	0.8	·	0.3	·	0.1	·	1.3	1.0	0.1	·	18.1	41	-26	11	6	11	31
		Radis	97	1.7	·	·	·	·	·	·	·	·	·	·	·	·	·	·	2.3	4.9	·	·	1.6	3.1	·	0.2	0.2	·	·	·	0.5	0.4	·	·	14.9	36	-27	9	5	4	31
Mulde	Zwickauer Mulde	Muldenberg (Talsp.)	707	6.9	0.7	·	·	·	·	·	0.0	0.1	·	·	·	·	·	0.5	·	4.9	0.5	·	2.2	2.2	1.7	1.8	0.9	0.1	·	0.8	0.8	1.9	0.2	·	26.2	26	-74	16	7	16	31
		Carlsfeld	824	7.4	1.0	·	·	·	·	·	·	0.3	·	·	·	·	·	1.1	0.1	6.7	1.1	·	3.5	2.4	1.2	2.3	0.6	·	·	0.8	0.9	1.8	0.3	0.3	31.3	29	-76	17	10	16	31
		Eibenstock	643	6.4	1.1	·	·	·	·	·	·	·	·	·	·	·	·	1.3	0.8	7.6	0.9	·	5.5	1.3	0.3	0.5	0.2	·	·	1.0	2.0	2.2	0.0	0.1	33.2	43	-43	15	9	15	31
		Aue	355	3.7	3.0	·	·	·	·	·	·	·	·	·	·	·	0.0	0.6	·	7.6	1.1	·	5.9	2.4	·	0.4	·	·	·	0.2	1.3	1.5	0.0	0.0	27.7	44	-36	11	8	11	31
		Johanngeorgenstadt	750	7.5	1.6	·	·	·	·	·	0.1	0.1	0.2	·	·	·	·	0.5	·	6.5	1.0	·	4.7	0.6	3.0	1.1	0.5	0.0	0.0	1.1	1.1	2.1	1.2	0.1	33.1	28	-87	18	11	18	31
		Schwarzenberg	524	4.0	1.9	·	·	·	·	·	·	·	·	·	·	·	·	1.0	0.4	7.7	0.7	·	4.4	2.2	0.8	0.3	·	·	·	0.7	1.2	2.2	0.4	·	27.9			14	8	14	31
		Neustädtel	465	7.6	0.1	·	·	·	·	·	·	·	·	·	·	·	·	0.1	·	6.1	·	·	6.1	3.2	·	0.6	·	·	·	·	0.5	1.6	·	·	25.9	38	-43	9	5	9	31
		Zwickau	305	3.5	0.2	·	·	·	·	·	·	0.0	0.0	·	·	·	0.0	0.4	0.0	2.3	0.8	·	3.4	3.3	1.0	0.3	·	·	·	0.0	1.2	1.5	0.7	·	16.8	30	-44	12	7	11	31
		Glauchau	255	5.0	0.0	·	·	·	·	·	·	·	0.2	·	·	·	·	·	0.3	5.0	0.7	3.6	·	0.6	1.6	·	·	·	·	·	0.2	0.3	0.2	·	18.7	41	-27	11	4	11	31
		Penig	204	4.1	0.7	·	·	·	·	·	·	0.4	·	·	·	·	·	0.0	2.4	8.2	1.7	·	4.9	3.6	·	0.3	0.2	·	·	0.6	0.9	1.4	·	·	29.4	64	-16	13	7	13	31
		Stollberg	420	7.0	0.9	·	·	·	·	·	·	·	·	·	·	·	·	0.1	·	13.0	3.5	·	3.3	2.3	0.1	0.6	·	·	·	0.1	3.2	1.9	·	·	36.0	69	-16	12	7	12	31
		Chemnitz (Flugh.)	356	15.2	0.3	·	·	·	·	·	·	0.0	0.1	·	·	·	·	0.0	0.0	18.2	0.8	·	3.2	1.2	0.0	1.4	·	·	·	0.0	0.9	0.6	·	·	11.8	19	-51	11	5	11	31
		Rochlitz	166	1.9	0.2	·	·	·	·	·	·	0.2	0.3	·	·	·	0.0	0.0	3.4	5.9	1.0	0.0	6.4	0.3	·	·	1.9	·	0.4	0.9	1.0	1.1	·	·	24.9	41	-36	14	8	14	31
	Freiberger Mulde, Zschopau	Rechenberg	570	6.3	2.2	·	·	·	·	·	·	·	·	·	·	·	·	0.0	2.0	7.8	2.2	·	8.7	1.2	·	0.7	0.9	·	2.3	0.0	2.0	0.4	0.0	·	36.9	70	-16	12	9	10	31
		Mönchenfrei	541	8.0	1.4	·	·	·	·	·	·	·	0.1	·	·	·	·	0.3	1.3	8.7	2.3	·	6.4	1.9	·	0.5	0.3	·	0.8	0.1	1.8	2.9	0.1	·	38.9	61	-25	16	9	15	31
		Frauenstein *	649	11.3	0.0	·	·	·	·	·	·	·	·	·	·	·	·	0.2	0.6	5.7	1.5	·	5.7	1.4	·	·	0.5	·	0.9	·	1.7	2.2	·	·	32.3	42	-45	12	7	11	31
		Roßwein	201	4.6	2.3	·	·	·	·	·	·	·	0.0	·	·	·	·	0.0	0.0	0.3	3.8	1.4	·	5.4	4.8	0.0	0.3	0.1	·	0.5	0.0	1.3	0.8	0.2	·	25.8	50	-26	13	7	13	31
		Hainichen	319	7.1	0.8	·	·	·	·	·	·	·	0.0	·	·	·	·	·	·	2.3	8.8	·	·	12.3	3.0	·	·	0.7	·	0.6	0.6	1.5	2.2	1.2	·	41.1	61	-26	12	8	12	31
		Fichtelberg	1213	3.0	1.7	·	·	·	·	·	0.0	0.0	0.0	·	·	·	0.0	1.6	1.5	4.6	2.0	0.0	3.1	2.6	0.9	1.0	0.4	·	·	1.2	1.5	2.4	1.1	1.1	29.8	33	-62	16	14	16	31
		Annaberg	657	6.4	1.2	·	·	·	·	·	·	·	·	·	·	·	·	0.8	1.7	6.5	2.3	·	5.4	1.2	1.4	0.2	0.8	·	0.8	0.4	1.4	2.1	1.0	·	33.6	49	-35	16	11	15	31
		Weipert	780	8.0	1.5	·	·	·	·	·	·	·	·	·	·	·	·	1.0	1.2	7.2	1.0	·	5.3	2.0	0.7	0.5	0.5	·	0.6	1.3	1.5	2.5	0.5	·	35.3			16	11	15	31
		Schmalzgrube	604	4.0	2.8	·	·	·	·	·	·	·	·	·	·	·	·	0.0	0.7	5.5	0.2	·	2.5	2.4	·	0.1	1.0	·	·	0.8	1.2	2.0	2.7	0.1	26.3	50	-26	14	9	14	31
		Reitzenhain **	770	10.7	·	·	·	·	·	·	·	·	·	·	·	·	·	1.2	1.8	5.5	0.3	·	5.2	·	·	·	·	·	·	·	1.5	1.8	1.6	·	29.6			9	8	8	31
		Thum	520	7.0	1.4	·	·	·	·	·	·	·	·	·	·	·	0.6	0.7	1.9	8.1	2.1	·	5.0	2.0	0.2	0.3	0.6	·	0.6	0.4	1.6	2.4	0.0	·	34.9	53	-31	16	9	15	31

* Oberbobritzsch 435

** Satzung 723

Fluß-		See-																															Monats-			Zahl der Tage mit		
R.																																						

Flußgebiet	Ort	Seehöhe m	1	2	3	4	5	6	7	8	9	10	11	12	13	14	15	16	17	18	19	20	21	22	23	24	25	26	27	28	29	30	31	Monatssumme mm	Monatssumme v. H. d. Norm	Abweichung v. d. Norm mm	Zahl der Tage mit Niederschl. ≥0,1 mm	≥1,0 mm	≥10,0 mm
Mulde / Freiberger Mulde, Zschopau	Zschopau	390	3,9	0,8	·	·	·	·	·	·	·	·	·	·	·	1,0	0,2	1,1	7,9	1,8	·	9,1	1,5	·	0,5	0,2	·	·	0,3	1,6	2,1	0,1	·	32,3			15	9	14	31
	Fleyh	790	2,5	·	·	·	·	·	·	·	·	·	·	·	·	·	0,6	1,4	6,4	1,5	·	6,0	1,5	0,4	0,5	1,3	·	2,8	0,3	0,4	3,8	1,3	·	30,7			15	10	13	31
	Neuhausen	538	8,2	1,6	·	·	·	·	·	·	·	·	·	·	·	·	·	3,7	7,1	0,4	·	5,0	1,0	·	·	1,5	·	1,0	·	2,7	2,4	0,0	·	34,6	42	-49	11	10	10	31
	Kriegwald	745	10,4	6,0	·	·	0,1	0,2	·	·	0,1	·	·	·	·	0,5	0,8	1,3	8,7	2,0	·	10,6	2,0	0,3	0,2	1,9	·	1,2	0,4	1,2	4,5	0,6	5,5	58,5	66	-31	21	12	16	31
	Dörnthal	580	2,8	2,1	·	·	·	·	·	·	·	·	·	·	·	·	·	0,4	8,0	0,9	0,9	5,2	0,9	0,1	0,2	0,0	·	·	·	0,6	1,3	0,8	·	24,2	42	-33	13	5	13	31
	Lengefeld	606	8,2	2,6	·	·	·	·	·	·	·	·	·	·	·	0,6	·	2,2	9,8	2,2	·	5,9	1,5	·	0,5	1,2	·	0,5	0,3	1,8	3,8	0,3	0,5	41,9	53	-37	16	10	15	31
	Eppendorf	432	7,0	6,7	·	·	·	·	·	·	·	·	·	·	·	·	1,0	1,6	9,4	0,7	·	1,8	·	·	0,4	0,1	·	0,8	·	1,5	2,6	0,0	·	33,6	47	-39	12	8	11	31
	Flöha	272	6,2	0,7	·	·	·	·	·	·	·	·	·	·	·	·	0,7	1,2	6,4	1,9	·	5,9	1,5	·	0,2	·	·	0,3	·	1,5	1,3	·	·	27,8	48	-30	12	8	11	31
	Krietzstein (Talsp.)	212	4,1	0,6	·	·	·	·	·	·	0,0	0,3	·	·	·	·	·	2,1	7,5	2,0	·	6,7	2,3	0,3	0,0	0,0	·	0,5	0,3	1,7	1,6	0,0	·	30,0	49	-31	13	8	13	31
Fr. M.	Seidewitz	175	5,5	·	·	·	·	·	·	·	·	·	·	·	·	·	·	4,5	5,1	0,7	0,5	5,1	3,5	·	·	·	·	·	·	1,3	1,1	·	·	27,3	63	-16	9	7	8	31
Vereinigte Mulde	Grimma	140	2,1	·	·	·	·	·	·	·	0,6	·	·	·	·	·	·	5,8	6,2	0,4	3,6	4,1	0,8	·	·	·	·	·	·	1,4	2,3	0,9	·	28,2	57	-21	11	7	10	31
	Eilenburg	100	8,6	1,7	·	·	·	·	·	·	·	·	·	·	·	·	·	2,5	9,2	0,2	0,0	3,1	8,4	·	·	·	·	·	·	·	4,9	·	·	38,6	88	- 5	8	7	9	31
	Tornau	115	12,4	0,3	·	·	·	·	·	·	·	·	·	·	·	·	·	3,5	8,0	·	·	2,9	3,4	·	·	2,7	·	·	·	0,8	1,0	0,4	·	35,4	87	- 5	10	7	10	31
	Werbelin	107	3,2	0,2	·	·	·	·	·	·	·	·	·	·	·	·	·	0,6	5,2	·	·	5,6	3,6	0,2	0,3	0,2	·	·	·	·	1,1	0,2	·	20,4	62	-12	11	5	11	31
	Jeßnitz	75	21,8	3,1	·	·	·	·	·	·	·	·	·	·	·	·	·	2,7	3,1	·	·	·	1,8	3,1	·	0,2	·	·	·	·	1,2	0,7	·	37,7	97	- 2	9	7	9	31
	Dessau	57	1,7	0,0	·	0,0	·	0,0	·	·	0,0	0,0	·	·	·	0,0	0,1	1,2	2,3	·	·	0,3	2,1	0,0	0,1	0,0	0,0	0,2	0,0	0,1	0,0	0,1	0,0	8,1	22	-29	10	4	9	30
Saale / Quelle bis Loquitz	Waldstein	879	1,0	10,2	·	0,4	·	·	·	·	2,1	·	·	·	·	·	·	·	6,5	·	·	0,0	6,4	2,8	2,0	·	2,4	·	7,1	·	3,2	0,8	·	44,9	41	-54	14	11	14	31
	Münchberg	565	0,0	·	·	·	·	·	·	·	0,7	0,5	·	·	·	·	·	·	4,9	0,6	·	6,8	9,1	5,1	1,8	·	·	·	4,0	·	2,9	·	·	37,4	42	-53	12	9	12	31
	Schönwald	690	2,3	0,8	·	·	·	·	·	0,9	0,5	·	·	·	·	·	·	·	7,6	0,5	·	4,5	3,6	2,3	0,4	0,5	·	·	2,7	2,0	1,5	·	·	30,1	60	-20	14	8	14	31
	Heinersberg	570	2,5	0,1	·	·	·	·	·	0,5	0,1	·	·	·	·	·	·	·	5,8	·	·	1,3	1,7	1,5	0,8	1,0	·	·	2,5	1,2	1,0	·	·	20,0	56	-15	13	9	13	31
	Hof	471	3,5	0,2	·	·	·	·	·	0,3	0,5	0,6	·	·	·	·	·	0,9	5,2	0,6	0,2	2,3	4,3	2,3	0,9	0,6	·	·	3,6	1,0	1,1	·	·	28,1	54	-24	17	8	17	31
	Gefell	563	4,9	·	·	·	·	·	·	·	·	·	·	·	·	·	·	0,4	6,6	·	·	6,5	5,3	1,3	0,4	·	·	·	3,6	0,6	·	·	·	29,6			9	6	8	31
	Blankenberg	498	3,8	0,2	0,0	0,1	0,0	0,0	0,0	0,7	0,7	0,0	0,1	·	·	·	·	·	0,3	4,9	0,9	0,1	4,0	4,9	1,7	0,9	0,7	·	·	2,6	0,7	1,5	0,0	·	28,8	48	-32	18	7	15	31
	Naila	613	2,0	0,0	·	·	·	·	·	0,5	0,7	0,2	·	·	·	·	·	0,1	4,2	0,9	·	4,0	4,2	2,5	0,7	0,3	0,2	0,2	3,0	0,6	1,2	·	·	25,5			17	7	17	31
	Saaletalsperre	412	3,6	0,0	·	·	·	·	·	·	0,5	0,0	·	·	·	·	·	·	5,3	1,2	·	4,3	5,7	0,7	0,5	0,4	0,7	·	2,4	1,7	1,7	0,1	·	28,2	72	-11	14	8	12	31
	Schleiz	430	4,5	0,1	·	·	·	·	·	·	0,0	0,2	·	·	·	·	·	0,0	4,9	·	·	3,3	4,4	0,6	0,0	0,5	0,0	·	1,7	0,7	0,0	·	·	20,9	51	-20	10	5	10	31
	Ziegenrück	330	3,4	0,2	·	·	·	·	·	·	0,6	0,5	·	·	·	·	·	·	6,1	1,3	·	7,0	5,0	0,9	0,0	0,2	0,5	·	2,2	0,9	1,7	·	·	32,9	92	- 3	15	7	13	31
Loquitz	Ludwigsstadt	500	3,6	0,1	·	·	·	·	·	·	0,0	0,1	0,0	·	·	·	·	·	4,5	1,1	0,1	5,0	4,2	1,2	0,2	0,2	0,5	0,0	2,4	0,8	2,9	0,3	0,0	27,2			16	8	16	31
	Schmiedefeld	776	3,9	0,2	·	·	·	·	·	·	0,4	·	·	·	·	·	·	·	4,7	·	·	4,4	4,7	1,0	0,3	0,3	0,5	·	2,2	0,8	1,7	0,7	0,1	25,9	38	-43	15	7	14	31
	Probstzella *	345	4,2	0,2	·	·	·	·	·	0,9	0,1	0,9	·	·	·	·	·	0,3	5,0	1,2	·	3,8	4,5	1,2	0,3	0,2	0,4	·	2,9	0,6	1,1	0,6	0,0	28,4			18	8	16	31
	Ruppersdorf	550	4,3	0,2	·	·	·	·	·	·	0,9	0,1	·	·	·	·	·	·	6,6	·	·	4,0	6,0	·	2,0	·	0,6	·	3,3	0,9	1,6	·	·	30,5	58	-22	12	7	12	31
	Leutenberg	295	unvollständig beobachtet																																					
Schwarza	Großbreitenbach	660	7,6	0,2	·	·	·	·	·	·	0,5	0,2	·	·	·	·	·	·	3,3	0,9	·	0,2	3,5	·	·	·	1,8	·	·	3,6	1,2	·	·	23,0	24	-71	11	6	10	31
	Neuhaus a. R.	835	3,5	0,2	0,1	·	·	·	·	·	0,5	0,0	·	0,2	·	0,1	0,2	0,1	3,8	0,6	0,1	2,0	0,9	0,3	0,3	0,3	0,8	0,4	1,7	0,8	0,9	0,4	·	18,2	18	-82	22	4	14	31
	Pennewitz	460	2,3	0,2	·	·	·	·	·	·	0,3	0,2	·	·	·	·	·	0,0	5,0	·	·	5,1	5,0	2,2	0,2	·	·	0,7	3,5	0,0	1,5	·	·	26,2	43	-34	12	7	12	31
	Blankenburg Bad	222	2,8	0,0	·	·	·	·	·	·	0,1	0,0	·	·	·	·	·	0,1	6,0	·	·	3,0	5,1	1,7	0,1	·	0,3	0,4	2,1	0,9	0,6	0,4	·	23,0	74	- 8	14	6	14	31
Schwarza bis Ilm	Remda	320	2,5	0,2	·	·	·	·	·	·	0,0	0,0	1,1	·	·	·	·	·	5,8	·	·	0,0	6,8	0,4	·	0,1	·	0,5	·	1,0	3,0	·	·	21,4	66	-11	10	6	10	31
	Hummelshain	310	3,5	·	·	·	·	·	·	·	0,2	·	·	·	·	·	·	0,7	6,8	1,2	·	5,2	5,3	0,7	·	0,4	·	0,6	0,6	1,0	2,1	0,5	·	28,8	81	- 7	14	7	12	31
	Drößnitz	420	3,6	0,2	·	·	·	·	·	·	·	·	·	·	·	·	0,4	·	6,1	·	·	3,5	4,3	·	·	·	·	1,4	·	·	4,1	·	·	23,6	65	-13	8	6	7	31
	Stadtroda	225	5,7	0,1	·	·	·	·	·	·	·	0,1	·	·	·	·	·	0,5	8,5	1,1	·	5,4	5,6	0,7	0,3	0,4	·	0,5	·	1,4	1,2	0,3	·	34,8	95	- 2	15	8	12	31
	Jena	155	7,3	0,0	·	·	0,0	·	·	·	0,0	0,3	0,0	0,0	·	·	·	0,2	9,2	0,0	·	5,6	6,8	0,8	0,0	0,6	·	0,4	0,0	1,1	2,3	0,0	·	34,6	92	- 3	11	6	9	31
	Wetzdorf	328	4,6	1,1	·	·	·	·	·	·	0,3	0,1	·	·	·	·	·	2,4	9,6	·	0,7	5,1	8,0	0,1	1,3	0,5	·	0,5	0,6	1,6	2,2	·	·	38,7	87	- 6	16	9	14	31
Ilm	Schmücke	907	17,4	0,8	·	·	·	·	·	·	1,5	·	·	·	·	·	·	0,6	10,6	0,6	·	4,4	9,6	·	·	1,8	·	0,8	1,4	0,8	2,5	·	·	53,0	43	-71	13	8	10	31
	Ilmenau	500	3,0	0,2	·	0,1	·	·	·	·	0,5	0,2	·	·	·	·	·	0,0	5,3	1,0	·	3,4	4,7	0,7	0,2	0,2	·	1,0	3,9	1,0	1,3	0,2	0,0	26,9	40	-40	17	9	15	31
	Stadtilm	360	2,4	0,2	·	·	·	·	·	·	·	0,7	·	·	·	·	·	0,1	7,0	0,7	·	4,2	6,7	0,8	0,2	·	·	0,5	1,6	1,1	0,9	·	·	27,1	90	- 3	14	6	14	31
	Tiefborn	315	4,1	·	·	·	·	·	·	·	·	0,9	·	·	·	·	·	1,8	7,0	·	·	3,2	10,3	1,3	·	·	·	·	0,9	1,8	1,9	·	·	33,2	79	- 9	10	8	7	31
	Apolda	170	4,5	0,1	·	·	·	·	·	·	·	·	·	·	·	·	·	1,0	7,1	·	·	4,1	5,1	·	0,3	0,4	·	·	0,3	0,2	1,2	·	·	24,3	67	-12	11	6	8	31
*	Königsthal	245																																						

Flußgebiet	Ort	Seehöhe m	1	2	3	4	5	6	7	8	9	10	11	12	13	14	15	16	17	18	19	20	21	22	23	24	25	26	27	28	29	30	31	Monatssumme mm	Monatssumme % v. Korn.	Abweichung v. d. Korn.	Zahl der Tage mit Niederschl. ≥0,1	Niederschl. ≥1,0	Niederschl. ≥10,0
Saale	Kösen	110	5,0	·	·	·	·	·	·	·	·	·	·	·	·	·	·	5,0	5,5	·	·	2,6	4,1	0,4	0,5	0,5	·	·	1,2	1,0	0,6	·	·	26,3	72	-10	11	7	7
Unstrut	Dingelstädt	336	22,0	·	·	·	·	·	·	·	·	0,3	·	·	·	·	·	2,5	4,5	·	·	2,0	9,3	·	·	·	·	·	0,5	1,0	2,0	1,5	0,2	45,8	79	+12	11	8	11
	Eigenrieden	489	8,4	·	·	·	·	·	·	·	0,6	0,2	·	·	·	·	·	2,3	7,0	·	0,0	1,4	6,2	0,3	0,5	0,5	0,3	0,1	1,7	·	0,9	0,7	0,1	31,2	52	-29	16	6	14
	Langensalza	189	5,2	·	·	·	·	·	·	·	·	·	·	·	·	·	·	0,6	6,2	·	·	2,0	5,8	·	·	·	·	·	1,3	·	0,2	1,2	·	22,5	72	- 9	8	6	7
	Herbsleben	120	3,5	·	·	0,0	·	·	·	·	0,0	0,4	·	·	·	·	·	·	5,9	·	0,0	2,4	3,8	0,4	0,0	0,7	·	0,0	·	0,1	0,0	0,3	·	17,5	60	-12	9	4	7
Unstrut, Gera	Gehlberg	700	8,7	·	·	·	·	·	·	·	·	·	·	·	·	·	0,0	·	6,2	·	·	4,7	3,7	·	·	0,0	·	·	3,7	0,0	2,6	0,0	0,0	29,6			6	6	5
	Arnstadt	288	1,5	0,1	·	·	0,1	·	·	·	0,2	0,1	·	·	·	·	·	·	6,0	0,5	·	4,3	5,5	0,9	0,2	·	·	0,3	2,0	1,0	1,4	0,2	·	24,3	77	- 7	16	7	15
	Krawinkel	480	3,8	0,3	0,7	·	·	·	·	0,3	·	0,7	·	·	·	·	·	0,3	7,8	0,2	·	5,2	5,8	3,1	0,6	0,5	0,3	·	3,3	1,8	1,4	0,2	·	36,3	61	+23	18	8	12
Unstrut	Erfurt	183	0,3	0,0	0,1	·	0,0	0,0	·	·	0,0	0,0	·	·	·	·	·	0,0	4,5	0,2	·	1,9	2,3	0,9	0,1	0,0	0,0	0,0	1,0	0,5	0,8	0,3	0,0	12,9	42	-14	12	4	12
	Buttstädt	185	4,1	·	·	·	·	·	·	·	·	·	·	·	·	·	·	0,2	6,6	·	·	2,9	4,8	·	1,1	0,4	·	·	0,8	0,4	·	·	·	21,3	68	-10	9	5	9
	Leubingen *	130	4,5	·	·	·	·	·	·	·	·	·	·	·	·	·	·	·	5,7	0,5	·	2,5	3,9	·	0,9	0,4	·	·	0,8	0,3	0,7	·	·	20,2			10	4	9
Unstrut, Helme	Großberndten	400	9,6	·	·	·	·	·	·	·	·	·	·	·	·	·	·	1,2	4,5	·	·	1,7	6,9	·	0,9	0,6	·	·	2,5	0,4	1,4	0,3	·	30,0	60	-20	11	7	11
	Ebeleben	285	12,7	0,3	·	·	·	·	·	·	·	·	·	·	·	·	·	1,4	5,7	1,8	·	1,6	10,0	0,0	0,2	0,2	·	·	·	0,2	0,1	·	·	34,2	85	- 6	11	6	11
	Greußen	164	3,7	0,0	·	·	·	·	·	·	·	·	·	·	·	·	·	0,4	4,7	·	·	2,0	5,2	0,3	0,2	0,3	·	·	1,7	0,1	0,6	·	·	19,2	57	-14	11	5	10
Unstrut	Worbis	319	nicht beobachtet																																				
	Sondershausen	186	6,0	·	·	·	·	·	·	·	0,0	·	·	·	·	·	·	0,6	3,3	2,9	·	·	12,6	0,4	0,2	0,2	·	·	2,4	2,2	1,5	0,1	·	26,4	52	-16	11	6	11
	Heldrungen	130	3,4	·	·	·	·	·	·	·	0,6	0,0	·	·	·	·	·	·	4,1	0,0	·	1,3	3,7	0,3	0,6	0,2	·	·	1,3	0,3	0,7	0,0	0,0	16,5	53	-15	11	5	11
Unstrut, Helme	~~Sülzhayn~~ **	~~314~~	7,5	0,1	·	·	·	·	·	·	·	·	·	·	·	·	·	1,5	2,4	·	·	6,0	6,0	·	0,4	0,8	·	·	0,8	0,3	1,1	0,2	·	27,1			12	6	12
	Sachsa, Bad	340	2,8	0,1	·	·	·	·	·	·	·	·	·	·	·	·	·	5,6	2,6	·	·	1,2	7,4	·	0,8	1,6	·	·	0,3	·	0,5	0,1	·	23,0	26	-66	11	6	11
	Nordh. Talsp.	443	10,0	0,3	·	·	·	·	·	·	·	·	·	·	·	·	·	1,4	2,4	·	·	7,8	7,5	0,0	·	0,8	·	0,0	·	·	2,8	0,8	·	33,8			9	6	9
	Kelbra	155	3,1	·	·	·	·	·	·	·	·	0,0	·	·	·	·	·	0,3	3,0	·	·	·	7,2	·	·	0,5	·	·	·	·	1,8	0,0	·	15,9	48	-17	6	4	6
	Sangerhausen	190	2,0	0,0	·	·	·	·	·	·	1,6	·	·	·	·	·	·	0,0	1,3	·	·	0,6	2,3	·	0,6	0,1	·	·	0,8	0,0	0,2	·	0,0	9,5	28	-26	9	4	9
Unstrut	~~Holzsindre~~ x	~~297~~	4,1	·	·	·	·	·	·	·	·	·	·	0,0	·	·	·	3,6	·	·	·	1,2	3,6	·	·	·	·	·	·	0,8	1,0	0,9	·	15,2			7	5	7
	Bibra	170	5,4	0,0	·	·	·	·	·	·	·	0,1	·	·	·	·	·	·	6,1	0,3	·	3,5	5,1	0,5	0,3	0,0	·	·	1,3	0,8	0,6	0,0	·	24,0	71	-10	11	5	11
Saale	Teuchern	182	4,0	·	·	·	·	·	·	·	·	·	·	·	·	·	·	·	3,0	·	·	7,0	9,5	·	·	·	·	·	3,0	·	1,5	·	·	28,0			6	6	6
	Lützen	120	0,3	·	·	·	·	·	·	·	·	0,0	·	·	·	·	0,0	0,0	4,5	·	·	3,7	3,2	0,3	0,2	0,0	0,0	0,0	1,4	1,1	0,8	·	·	15,5	48	-17	9	5	9
	Merseburg	110	0,8	0,0	0,0	·	·	·	·	·	0,2	0,0	·	·	·	0,0	0,0	0,0	3,2	0,5	0,0	1,5	5,0	1,1	0,0	0,0	0,2	·	0,5	0,1	0,6	0,2	0,0	13,9	47	-16	12	4	12
	~~Schafstadt~~ xx	~~146~~	0,5	·	·	·	·	·	·	·	0,1	·	·	·	·	·	·	·	3,9	0,3	0,0	2,0	3,6	0,2	0,2	0,0	·	·	0,4	0,3	0,2	·	·	11,7			11	3	11
Weiße Elster	Asch	680	3,8	1,8	·	·	·	·	·	0,4	0,8	·	·	·	·	·	·	·	9,1	1,2	·	3,6	3,7	2,2	1,2	0,7	·	·	2,0	2,0	1,9	0,0	·	34,4	51	-34	14	11	14
	Raun	560	3,3	·	·	0,3	·	·	·	·	·	·	·	·	·	·	·	·	6,2	·	·	1,2	2,6	2,3	1,1	·	0,5	2,0	·	1,0	·	·	·	20,5	45	-26	10	8	10
	Markneukirchen	520	4,2	0,7	·	·	·	0,0	·	0,0	0,4	·	·	·	·	·	0,3	·	7,1	0,3	·	1,6	3,2	1,9	1,2	1,6	·	·	2,0	1,1	1,4	0,1	·	27,1	40	-40	15	10	15
	Oelsnitz i. V.	408	3,8	0,3	·	·	·	·	·	·	0,3	0,0	·	·	·	·	0,0	0,0	5,9	1,5	·	5,0	3,0	1,8	0,5	0,6	·	·	1,0	0,6	1,6	0,0	·	25,9	74	- 9	13	8	12
	Grobau	560	4,0	·	·	·	·	·	·	·	0,0	0,1	0,0	·	·	0,0	0,0	·	4,5	·	·	3,0	1,0	1,6	2,2	·	·	·	2,7	0,4	0,7	·	·	20,2	49	-21	10	7	10
	Falkenstein	595	2,3	3,9	·	·	·	·	·	0,0	0,3	·	·	·	·	·	0,2	0,0	5,2	·	·	3,0	3,4	2,3	1,2	0,3	·	·	0,2	1,8	2,6	0,1	·	26,8	50	-27	14	9	13
	~~Bernsgrün~~ *	~~480~~	5,6	0,2	·	·	·	·	·	·	0,2	0,2	·	·	·	·	·	·	6,8	1,0	·	4,9	5,0	1,4	0,5	0,5	0,5	·	1,2	0,9	2,1	·	·	31,0			15	8	14
	Eich	450	9,6	0,7	·	·	·	·	·	·	0,0	0,0	·	·	·	·	0,9	0,0	6,6	0,7	·	3,1	2,3	0,5	0,5	0,6	·	·	0,7	1,0	2,3	·	·	28,0	68	-18	14	6	14
	Greiz	284	5,9	0,1	·	·	·	·	·	·	0,0	0,4	·	·	·	·	0,4	0,0	5,3	0,6	0,0	2,6	2,9	1,5	0,2	0,5	0,0	0,2	0,9	0,9	1,7	0,3	·	24,4	62	-15	16	6	15
	Auma	405	8,3	0,2	·	·	·	·	·	0,2	0,1	·	·	·	·	·	·	0,7	7,5	·	·	5,9	4,9	0,7	·	0,5	0,7	·	1,1	1,0	1,5	0,4	·	33,7	79	- 9	15	7	15
	Zeitz	175	1,5	0,4	·	·	·	·	·	·	0,2	0,0	·	·	·	·	·	0,7	6,0	·	·	3,2	2,7	0,9	0,0	·	·	·	1,1	1,2	0,9	·	·	18,8	51	-18	11	6	11
	Meuselwitz	175	1,0	·	·	·	·	·	·	·	·	0,2	·	0,3	·	·	·	1,3	3,6	1,0	·	4,0	3,9	0,5	0,4	·	·	·	1,9	0,6	1,6	·	·	20,3	53	-18	13	8	12
Weiße Elster, Pleiße	Rußdorf	300	7,7	0,6	·	·	·	·	·	·	·	0,2	·	·	·	·	·	0,9	5,6	1,4	·	6,4	3,5	0,7	0,5	0,4	·	·	·	0,5	1,9	0,2	·	30,5			14	6	14
	Vollmershain	253	6,1	0,6	·	·	·	·	·	·	·	0,2	·	·	·	·	·	3,2	1,4	1,3	·	6,1	6,4	·	·	3,5	·	·	·	0,6	1,2	·	·	30,5	79	- 8	11	8	11
	Altenburg	198	2,4	0,1	·	·	·	·	·	·	0,0	0,1	·	·	·	·	0,1	2,7	7,3	1,6	·	6,4	3,3	0,1	0,6	0,1	·	·	0,7	0,9	1,3	0,0	·	27,7			15	7	12
	Altmörbitz	198	0,9	2,2	·	·	·	·	·	·	·	0,6	·	·	·	·	0,3	2,1	7,1	·	·	4,6	1,8	·	2,0	·	·	·	3,9	1,9	1,3	·	·	28,7	66	-15	12	9	11
	Borna	140	1,3	0,0	·	·	·	·	·	·	·	0,0	·	·	·	·	·	3,1	7,9	1,3	·	5,2	4,3	0,8	0,3	·	·	·	0,9	1,0	0,9	·	·	27,0	63	-16	11	7	11
	Leipzig	113	1,8	0,2	·	·	·	·	·	·	0,1	0,0	·	·	·	·	0,0	0,6	5,9	0,5	·	2,6	3,5	0,4	0,3	0,0	0,0	·	0,0	0,8	0,9	·	0,0	17,6	45	-22	12	4	12
Saale	Naunhof	132	0,1	0,3	·	·	·	·	·	0,5	0,8	·	·	·	·	·	·	2,0	8,5	0,8	·	4,1	3,5	·	2,5	0,3	·	·	·	0,1	2,2	·	·	33,7	72	-13	13	7	13

* Kölleda 143 — xx Lauchstädt 113

** Ilfeld 275 — x Nehlthauer 517

Fluß-gebiet	Ort	See-höhe m	1	2	3	4	5	6	7	8	9	10	11	12	13	14	15	16	17	18	19	20	21	22	23	24	25	26	27	28	29	30	31	Monatssumme mm	Monatssumme % v. Korn.	Abweichung v. d. Korn.	Zahl der Tage mit Niederschl. ≥0,1	Niederschl. ≥1,0	Niederschl. ≥10,0

Flußgebiet		Ort	Seehöhe m	1	2	3	4	5	6	7	8	9	10	11	12	13	14	15	16	17	18	19	20	21	22	23	24	25	26	27	28	29	30	31	Monatssumme mm	% d. Norm.	Abweichung v. d. Norm.	Zahl der Tage mit Niederschl. ≥0,1	≥1,0	≥2,0	*	≥0,1
Saale	S.	Halle a. S.	102	6.1	0.2	·	·	·	·	·	0.0	0.0	0.1	·	·	·	·	·	0.0	3.9	0.3	·	2.1	6.5	0.3	·	0.0	0.1	·	0.0	0.4	0.4	0.2	0.0	20.6	62	-13	12	4	12	31
	Saale	Eisleben	160	1.4	·	·	·	·	·	·	·	·	·	·	·	·	·	·	0.2	6.9	·	·	0.4	9.8	·	0.3	·	·	·	0.1	0.2	2.2	·	·	21.3	60	-14	9	4	9	31
	S.	Rothenburg	68	1.8	·	·	·	·	·	·	·	·	·	·	·	·	·	·	·	1.6	·	·	·	0.6	·	·	·	·	·	·	·	2.3	0.9	·	7.8	25	-24	5	3	5	31
	Wipper	Hayn	435	4.4	0.2	·	·	·	·	·	·	0.1	·	·	·	·	·	0.0	0.0	0.3	4.6	·	·	5.0	8.0	0.3	1.2	0.5	·	·	0.5	0.3	1.6	0.4	0.1	27.5	44	-36	15	6	15	31
		Wippra	215	1.8	0.6	·	·	·	·	·	·	0.9	0.2	·	·	·	·	·	·	5.4	·	·	3.4	7.1	1.2	0.5	0.6	·	·	·	0.0	2.4	·	·	23.8	63	-14	10	6	10	31
		Sandersleben	185	4.2	·	·	·	·	·	·	·	0.6	·	·	·	·	·	·	0.5	4.5	·	·	2.5	4.8	0.8	·	·	·	·	·	0.4	1.6	0.5	·	20.5	60	-14	10	5	6	31
		Stangerode	203	4.7	·	·	·	·	·	·	·	0.3	·	·	·	·	·	·	0.2	8.1	·	·	2.9	6.7	0.5	·	0.6	·	·	·	·	1.8	0.4	0.2	25.8	72	-10	11	5	11	31
	S.	Bernburg	66	1.7	0.0	·	·	0.0	·	·	·	0.0	0.1	·	·	·	·	·	0.8	4.0	·	·	0.4	5.7	0.2	0.2	0.1	0.0	·	·	0.3	0.2	0.0	·	13.7	45	-17	11	3	11	31
	Fuhne	Landsberg (Bz. Halle)	103	0.4	·	·	·	0.6	·	·	·	·	0.4	·	·	·	·	·	·	2.8	0.3	·	1.6	3.3	·	0.4	·	·	·	·	0.3	0.5	·	·	10.6	39	-17	10	3	10	31
		Glauzig	80	3.6	·	·	·	·	1	·	·	·	·	·	·	·	·	·	0.4	5.5	·	·	1.5	3.5	4.0	0.4	·	·	·	·	0.0	0.3	0.2	·	19.4	56	-15	9	5	9	31
	Bode	Brocken	1142	21.7	0.7	·	·	·	·	·	·	·	·	·	·	·	·	·	7.8	3.2	·	·	1.9	3.3	·	3.4	4.2	·	·	·	2.6	1.7	·	·	50.5	32	-110	10	9	10	31
		Schierke	613	8.9	2.7	·	·	·	·	·	·	·	·	·	·	·	·	0.2	1.3	3.2	·	·	3.4	11.4	·	·	·	·	·	·	·	3.5	1.5	·	35.5	33	-72	9	8	9	31
		Königskrug	756	25.0	0.7	·	·	·	·	·	·	·	·	·	·	·	·	·	3.6	4.9	0.4	·	10.0	22.0	0.8	0.2	1.6	·	·	0.4	0.6	3.2	2.8	0.6	76.8	50	-77	15	8	15	31
		Rübeland	420	3.2	0.9	·	·	·	·	·	·	·	·	·	·	·	·	·	1.1	6.4	·	·	2.9	7.4	·	·	·	·	·	·	1.9	1.6	1.2	·	26.6	43	-35	9	8	9	31
		Benneckenstein	515	26.2	·	·	·	·	·	·	·	·	·	·	·	·	·	·	8.9	3.2	·	·	0.4	2.3	0.2	·	·	·	·	·	1.2	1.6	0.2	·	44.2	42	-61	9	6	9	31
		Allrode	450	3.6	·	·	·	·	·	·	·	·	·	·	·	·	·	·	0.0	6.8	·	·	5.7	5.8	0.4	·	0.2	·	·	·	1.3	0.1	1.7	·	28.0	56	-23	10	7	10	31
		Quedlinburg	124	3.7	·	·	·	·	·	·	·	0.1	·	·	·	·	·	·	0.6	10.0	·	·	0.8	6.2	0.7	0.6	0.7	·	·	0.0	0.7	0.5	0.0	·	23.7	75	- 8	12	3	12	31
		Blankenburg	180	8.0	0.1	·	·	·	·	·	·	·	·	·	·	·	0.0	0.0	0.2	7.5	·	·	1.9	7.2	1.0	0.1	0.3	·	·	·	0.3	0.5	1.0	0.2	22.3	50	-22	13	6	13	31
	Bode, Selke	Harzgerode	398	1.9	0.4	·	·	·	·	·	·	·	·	·	·	·	·	·	·	6.9	·	·	2.4	8.2	·	·	·	·	·	0.2	0.8	2.1	0.2	0.5	23.7	51	-23	10	5	10	31
		Reinstedt	135	2.7	·	·	·	·	·	·	·	·	·	·	·	·	·	·	0.8	7.4	·	·	2.3	5.3	·	·	·	·	·	·	1.8	0.2	0.5	0.1	21.4	64	-12	9	5	9	31
		Ballenstedt	230	4.2	0.2	·	0.2	·	·	·	·	0.2	0.0	0.0	·	·	0.0	0.0	0.3	11.1	·	·	2.7	8.4	1.1	0.6	0.2	0.2	0.0	0.0	0.2	1.8	1.2	0.5	32.5	79	- 9	16	7	16	28
	Bode	Gröningen	94	5.6	·	·	·	·	·	·	·	·	0.4	·	·	·	·	·	0.2	5.6	·	·	·	7.3	·	0.7	0.2	·	·	·	·	0.4	0.2	·	20.0	72	- 8	9	3	9	31
		Wernigerode (Schul.)	237	3.6	·	·	·	·	·	·	·	·	·	·	·	·	·	0.2	·	6.8	·	·	3.3	8.0	0.8	0.1	·	·	·	0.2	0.7	1.2	1.0	0.4	25.1	58	-22	11	6	10	31
	Bode, Aue	Rohrsheim	95	2.1	0.0	·	·	·	·	·	·	·	0.0	·	·	·	·	·	1.4	4.5	·	·	0.0	5.8	0.0	·	0.5	·	·	0.1	·	0.1	·	·	14.5	38	-22	7	4	7	30
		Hötensleben	100	2.4	·	·	·	·	·	·	·	·	·	·	·	·	·	3.4	1.6	2.4	·	·	1.2	2.3	·	·	0.6	·	·	·	·	·	·	·	14.1	34	-27	7	6	6	31
		Röderhof	200	6.6	·	·	·	·	·	·	·	·	·	·	·	·	·	·	4.0	4.0	·	·	·	8.5	·	0.5	·	·	·	·	0.6	·	·	·	22.6	56	-18	6	4	5	31
	Bode	Seehausen	135	1.8	0.0	·	·	·	·	·	·	·	·	·	·	·	·	·	·	3.0	·	·	·	7.5	·	·	0.6	0.0	·	·	·	0.0	0.0	·	12.8	32	-27	3	3	3	28
		Wolmirsleben	70	6.1	·	·	·	·	·	·	·	·	·	·	·	·	·	·	0.6	6.0	·	·	·	6.0	·	1.4	·	·	·	·	·	0.8	·	·	20.9	70	- 9	6	4	6	29
	S.	Calbe	60	1.4	0.1	·	·	·	·	·	·	·	·	·	·	·	0.0	·	0.2	2.0	·	·	1.2	4.2	·	1.2	0.2	0.2	·	·	0.2	0.1	·	0.2	12.6	42	-18	11	5	11	31
Saale bis Havel	Saale bis Ohre	Serno	120	1.0	0.1	·	·	·	·	·	·	·	·	·	·	·	·	·	3.2	4.9	·	·	4.3	4.4	·	·	0.3	·	1.5	·	1.5	·	·	·	21.2	46	-25	9	7	9	31
		Zerbst	71	1.2	·	·	·	·	·	·	·	·	·	·	·	·	·	·	0.1	0.6	3.0	·	4.4	2.7	0.1	1.8	0.2	·	·	·	·	·	0.2	0.2	16.1			11	5	11	31
		Magdeburg	56	0.8	0.1	·	0.0	0.0	0.0	·	·	0.0	0.0	·	·	·	·	0.0	0.1	0.3	2.3	·	0.9	5.8	0.0	1.1	0.8	0.0	0.1	0.0	0.1	0.5	0.0	0.0	12.9	35	-24	12	3	11	31
		Loburg	75	1.2	0.1	·	·	·	·	·	·	·	·	·	·	·	·	·	1.1	3.0	·	·	1.4	4.2	·	0.8	0.2	·	·	·	0.2	0.6	·	·	15.1	39	-23	10	5	10	31
	Ohre	Zum Giebel	59	1.4	·	·	·	·	·	·	·	·	·	·	·	·	·	·	2.1	1.9	·	·	0.5	4.7	·	2.4	0.8	0.0	·	0.2	0.2	0.6	·	0.0	14.8	28	-38	10	5	10	30
		Calvörde	65	0.8	·	·	·	·	·	·	·	·	·	·	·	·	·	·	2.1	2.0	·	·	1.3	8.0	·	1.3	0.7	·	·	·	·	0.4	0.0	0.1	16.6	39	-27	9	5	9	31
		Haldensleben	66	·	·	·	·	·	·	·	·	·	·	·	·	·	·	·	0.5	0.0	·	·	·	8.2	·	·	·	·	·	·	·	0.6	·	·	12.2	30	-28	4	3	4	29
	Ohre bis Havel	Parey	37	1.6	·	·	·	·	·	·	·	·	·	·	·	·	·	·	·	3.5	·	·	·	6.4	·	0.4	0.2	·	·	·	·	0.0	·	·	12.1	34	-23	5	3	5	31
		Landsberg (Kr. Stendal)	110	2.5	·	·	·	·	·	·	·	0.5	·	·	·	·	·	·	1.9	0.5	·	·	·	4.1	·	0.7	1.2	·	·	·	·	1.1	·	·	12.5	29	-31	8	5	0	31
		Tangermünde	50	·	·	·	·	·	·	·	·	·	·	·	·	·	·	·	1.7	3.2	·	·	1.1	5.6	·	1.8	1.7	0.5	·	·	0.7	0.2	0.2	·	16.9	44	-21	10	6	10	31
Havel	Quelle bis Spree	Wolfsbruch	60	unvollständig beobachtet																																				
		Bredereiche	47	·	·	·	·	0.3	·	·	·	·	·	·	·	·	·	·	·	3.0	·	·	3.2	4.0	2.3	1.9	·	·	·	1.0	1.0	1.4	·	·	19.1	37	-33	9	8	9	31
		Knehden	71	·	·	·	·	·	·	·	·	·	·	·	·	1.3	·	4.9	·	·	·	·	·	7.1	·	6.6	·	·	0.9	·	·	0.2	·	·	21.0	97	(-24)	6	4	5	31
		Zehdenick (Stärkef.)	44	·	·	1.5	·	·	·	·	·	·	·	·	·	0.0	·	·	·	·	·	·	2.5	6.0	1.0	3.5	·	·	1.1	0.1	1.2	0.8	0.2	·	18.1	42	-25	10	7	10	31
		Oranienburg	35	·	·	2.0	0.3	·	·	·	·	·	·	·	·	·	·	0.0	2.1	1.8	·	·	0.8	6.3	0.5	1.1	0.2	·	1.8	0.3	1.1	0.6	0.2	·	19.1	49	-20	14	7	12	31
	Spree	Fürstenwalde	670	·	0.2	0.0	0.0	·	·	·	·	0.0	·	·	·	·	0.4	0.0	3.1	3.3	·	·	1.7	3.7	0.0	0.0	0.1	2.0	3.0	0.6	0.5	0.2	0.7	0.1	19.6	47	-23	14	6	11	31
		Sohland	306	6.9	1.9	·	·	·	·	·	·	0.0	·	·	·	·	·	0.1	0.1	8.7	1.0	0.2	8.3	·	0.7	0.0	0.3	·	3.7	0.2	0.9	1.3	·	·	34.1	60	-23	14	7	11	31
		Bautzen	210	4.3	1.1	·	·	·	·	·	·	0.2	·	·	·	·	0.0	·	1.1	8.4	6.9	0.2	7.3	1.7	·	·	0.2	·	1.5	0.2	0.2	0.2	·	0.0	31.3	81	- 9	14	8	11	31

+ Lindau 78

Tägliche Niederschlagshöhen — Januar 1940

Flußgebiet	Ort	Seehöhe m	1	2	3	4	5	6	7	8	9	10	11	12	13	14	15	16	17	18	19	20	21	22	23	24	25	26	27	28	29	30	31	Monatssumme mm	% d. Norm.	Abweichung v. d. Norm.	Zahl der Tage mit Niederschl. ≥0,1	≥1,0	≥10	≥0,1
Spree	Löbau	249	4,9	1,1	·	·	·	·	·	·	0,4	0,0	·	·	·	·	0,0	1,5	9,0	2,1	·	6,0	1,0	0,8	·	0,1	·	5,1	0,8	1,1	0,7	0,0	·	34,8	69	-16	14	9	12	31
	Halbendorf	141	0,0	1,2	·	·	·	·	·	·	·	·	·	·	·	·	1,1	3,5	6,0	·	·	5,8	0,4	·	·	·	1,8	4,6	·	·	1,5	·	·	12,9	66	-17	10	10	10	31
	Spreefurt	132	7,9	0,7	·	0,1	·	·	·	·	·	·	·	·	·	·	0,1	3,4	4,3	1,6	·	3,5	2,0	0,0	·	0,1	0,0	1,9	2,8	0,7	0,3	·	·	29,4	63	-17	14	8	12	31
Spree, Schöps	Königshain	220	6,0	0,6	·	·	·	·	·	·	0,5	·	·	·	·	·	·	2,6	4,0	1,1	·	5,0	1,0	0,0	·	·	·	6,6	1,8	0,8	0,8	0,3	·	31,1	66	-16	13	8	13	31
	Rietschen	142	7,3	0,5	·	·	·	·	·	·	·	·	·	·	·	·	0,5	3,6	4,5	1,1	·	3,9	2,3	·	0,2	·	·	3,6	0,5	0,6	0,6	0,2	·	29,4			14	7	14	31
	~~Niesky~~ +	177	4,3	0,3	·	·	·	·	·	·	·	·	·	·	·	·	·	·	3,3	6,1	·	4,0	3,0	·	·	0,1	·	·	3,4	0,4	0,9	0,4	·	26,2			11	6	11	31
Spree	Spremberg	125	4,0	0,3	·	·	·	·	·	·	0,4	·	·	·	·	·	0,2	0,2	5,9	15,1	1,3	·	4,8	3,5	·	·	0,2	·	4,9	0,8	0,3	1,2	·	·	43,1	95	- 2	15	8	15	31
	Kottbus (Pumpst.)	70	4,6	0,5	·	0,2	·	·	·	·	·	0,1	·	·	·	·	·	0,2	3,7	6,4	1,6	·	3,5	4,3	·	·	0,1	·	3,7	1,2	0,6	1,0	0,4	·	32,1	78	- 9	16	9	15	31
	Kalau	80	3,5	·	·	·	·	·	·	·	0,1	·	·	·	·	·	·	4,2	6,0	0,8	·	3,4	4,2	·	·	·	0,0	1,5	1,2	0,5	·	0,2	·	25,6	68	-12	11	7	16	31
	Burg i. Spr.	57	3,9	0,1	·	·	·	·	·	·	·	·	·	·	·	·	·	3,6	5,1	0,5	·	3,9	3,9	·	·	0,1	·	2,5	0,1	0,8	0,1	·	·	24,7	72	-10	12	6	12	31
	Lübben (Mühlend.)	49	·	0,0	·	0,0	·	·	·	·	·	·	·	·	·	·	0,0	4,7	6,1	0,2	0,0	4,3	5,0	·	·	0,0	0,0	0,5	·	0,0	1,0	0,0	·	21,8	61	-14	7	5	7	31
	~~Luckau~~ ++	64	3,5	0,4	0,1	·	·	·	·	·	0,6	·	·	·	·	·	0,2	2,5	5,0	0,7	·	4,4	4,1	·	·	0,2	·	0,8	·	·	1,0	0,7	·	23,6	55	-20	14	6	13	31
	Lindenberg	108	1,8	0,1	·	0,3	·	·	·	0,0	0,0	·	·	·	·	0,0	0,0	6,8	5,9	0,1	·	2,6	5,7	0,1	0,1	0,2	·	2,8	0,4	1,0	0,4	0,3	0,0	28,6	78	- 8	16	7	16	31
	Klein Liebitz	59	4,0	·	·	·	·	·	·	·	·	·	·	·	·	·	0,4	5,1	3,4	0,0	0,1	4,4	3,6	·	·	·	·	3,5	·	1,0	0,7	0,0	·	25,2	63	-15	10	7	10	31
	Friedland	45	3,0	·	·	0,4	·	·	·	·	·	·	·	·	·	·	0,3	·	3,5	4,5	0,5	·	3,4	4,1	·	·	0,3	·	3,2	0,5	0,7	0,6	0,2	0,0	25,2	64	-14	14	6	13	31
	Falkenberg	56	·	0,5	0,8	·	·	·	·	·	·	·	·	·	·	·	·	5,5	5,0	·	·	1,5	5,0	0,8	·	·	·	3,8	0,6	1,2	0,5	0,4	·	25,6	58	-13	12	6	12	31
	Hartmannsdorf	37	Beobachtungen fehlen																																					
	Leuenberg	116	0,1	0,1	1,0	·	1,0	0,3	0,1	·	·	·	·	·	·	1,0	·	3,3	1,0	·	·	3,5	5,0	0,5	0,8	0,8	·	1,6	0,2	3,5	0,3	·	·	24,1	59	-17	18	9	18	31
	Klein Schönebeck x	42	·	·	1,6	·	·	·	·	·	·	·	·	·	·	·	0,2	3,7	2,5	·	·	2,5	3,8	0,5	·	0,5	·	1,7	·	0,8	2,3	0,1	·	20,2	47	-23	12	7	11	31
	Werneuchen	76	·	·	1,5	·	·	·	·	·	·	·	·	·	·	·	0,0	4,7	0,0	1,6	·	1,3	5,7	·	1,2	0,3	0,0	1,8	0,0	0,2	2,3	0,2	0,0	20,0	50	-20	11	8	11	31
Spree, Dahme	Dahme	96	2,7	·	·	·	·	·	·	·	·	·	·	·	·	·	·	3,2	4,0	·	·	5,0	3,6	·	·	·	·	·	·	·	2,5	·	·	21,0	54	-18	12	6	11	31
	Märkisch Buchholz	38	2,2	·	0,4	0,0	·	·	·	·	·	·	·	·	·	0,2	·	5,0	4,2	0,1	·	4,7	4,0	·	·	0,2	0,0	1,2	0,0	1,0	0,9	0,1	·	24,3	62	-15	13	7	12	31
	Storkow	37	·	·	·	·	·	·	·	·	·	·	·	·	·	·	·	5,0	4,6	·	·	4,1	4,7	·	·	1,0	·	3,2	·	0,0	·	·	·	22,6	56	-18	6	6	6	31
Spree, Dahme	Königswusterhausen	37	1,2	0,1	0,1	0,2	·	·	·	·	·	·	·	·	·	·	0,1	3,5	1,8	·	·	2,4	3,4	·	0,4	0,4	·	0,8	0,0	1,7	1,0	0,1	0,0	17,2	45	-21	15	7	14	31
	Schönow b. Bernau	67	·	0,3	3,2	·	·	·	·	·	·	·	·	·	·	0,0	0,1	3,9	3,7	·	·	1,2	5,9	1,2	1,0	0,7	·	3,9	0,2	3,6	0,6	0,2	0,1	29,8	68	-14	16	9	15	31
Spree	Berlin(Invalidenstr.)	35	Beob. Stelle aufgehoben																																					
H.	Berlin-Dahlem	55	0,9	0,1	0,2	0,4	·	·	·	·	0,3	·	·	·	·	·	·	3,2	2,6	·	·	3,1	5,6	·	0,8	0,6	·	1,9	0,1	1,5	1,6	0,2	·	23,1	47	-26	16	7	16	31
Nuthe	Potsdam (Obs.)	80	0,4	·	0,1	0,0	·	·	·	·	·	·	·	·	·	0,1	·	3,5	6,7	·	·	1,6	5,6	·	0,4	0,6	·	1,3	0,1	1,0	1,5	0,1	0,0	23,0	50	-23	14	7	14	31
	Jüterbog (Alt. Lager)	103	0,1	0,0	·	0,0	0,1	0,0	·	·	0,0	0,0	·	·	·	0,0	0,0	1,4	3,0	0,0	·	1,7	7,5	0,0	·	0,0	0,0	0,1	0,0	0,5	1,3	0,0	0,0	15,7	46	-19	9	5	9	31
	Mückendorf	55	4,5	·	·	·	·	·	·	·	·	·	·	·	·	·	·	2,3	3,6	·	·	·	5,3	·	·	0,1	·	0,5	·	0,5	1,2	·	·	18,0	44	-23	8	5	8	31
	Trebbin	40	Beobachtungen fehlen																																					
	Brück	44	2,9	·	·	·	·	·	·	·	·	·	·	·	·	·	·	1,0	7,0	0,1	·	1,2	6,6	·	·	0,4	0,1	1,0	0,1	1,2	0,5	·	·	22,1	60	-15	12	7	10	31
Nuthe bis Hauptkanal	Brandenburg	32	6,0	·	·	·	·	·	·	·	·	·	·	·	·	·	·	0,0	0,2	·	·	·	7,5	·	·	0,9	·	0,0	0,0	0,0	1,7	·	·	16,3	38	-26	5	3	5	29
	Schmerwitz	180	2,5	·	·	·	·	·	·	·	·	·	·	·	·	0,1	·	1,2	0,7	·	·	0,9	6,1	·	·	0,6	·	0,9	·	1,2	1,0	·	0,1	15,3	36	-27	11	5	11	31
	Ziesar	60	1,7	·	·	·	·	·	·	·	·	·	·	·	·	0,1	·	1,9	4,5	·	·	0,7	5,7	·	0,6	1,7	·	0,6	·	0,5	0,7	·	·	18,7	49	-20	11	5	10	31
	Krüssau	50	3,5	·	·	·	·	·	·	·	·	·	·	·	·	·	·	1,5	3,0	·	·	·	7,2	0,1	1,2	2,0	·	0,8	·	0,7	0,7	0,0	·	20,7	55	-17	10	6	10	31
	Genthin	37	3,8	·	·	·	·	·	·	·	·	·	·	·	·	·	·	2,1	4,3	·	·	·	3,9	·	2,6	3,1	·	·	·	0,4	1,7	·	·	21,9	58	-16	8	7	8	31
	Rathenow	27	0,3	·	0,2	·	·	·	·	·	·	·	·	·	·	0,0	·	2,2	3,0	·	·	0,2	6,4	·	2,6	0,7	·	0,3	0,2	0,6	0,3	0,2	·	17,2	44	-22	13	4	13	29
Hauptkanal	Velten	37	·	·	·	·	·	·	·	·	·	·	·	·	·	·	·	·	3,8	·	·	0,8	9,0	0,7	1,2	·	·	2,1	0,6	1,2	0,8	0,5	·	20,7	46	-25	10	5	10	31
	Damme	37	0,2	·	·	0,2	·	·	·	·	·	·	·	·	·	·	·	0,3	2,1	2,3	·	·	6,2	0,3	·	·	·	·	0,2	·	1,8	·	·	13,6	33	-29	9	4	8	29
Rhin	Neuruppin	42	·	·	0,6	·	·	·	·	·	·	·	·	·	·	0,0	0,0	1,8	7,1	·	·	0,4	7,7	0,4	1,2	0,2	·	0,6	0,2	0,9	0,5	1,7	0,0	23,5	52	-22	13	5	13	31
	Neu Glienicke	95	Beobachtungen fehlen																																					
	Michaelisbruch	25	·	·	0,4	·	·	·	·	·	·	·	·	·	·	·	·	1,1	2,0	·	·	0,0	6,1	·	1,4	0,3	·	0,3	0,0	0,5	0,6	0,0	·	12,7	34	-25	9	4	9	30
	Eberesenhof	31	·	·	·	·	·	·	·	·	6,9	·	·	·	·	·	·	·	4,2	·	·	0,2	6,1	·	2,6	0,1	·	0,2	1,3	0,3	1,6	·	·	23,5	53	-21	10	6	10	30
Havel	Wittstock	66	·	·	0,2	·	·	·	·	·	·	·	·	·	·	·	0,5	3,7	5,3	·	·	0,4	8,5	·	3,3	0,6	·	·	0,3	·	1,6	0,3	·	25,0	51	-24	11	5	11	31
	Kyritz	48	·	·	0,3	·	·	·	·	·	·	·	·	·	·	·	·	3,0	2,5	·	·	0,6	7,4	0,0	2,2	3,0	·	·	·	0,3	·	0,1	·	19,4	33	-27	9	5	9	31
	Havelberg	40	·	·	0,3	0,1	0,3	0,1	·	·	·	·	·	·	·	0,0	·	3,7	0,0	·	·	0,3	9,2	0,6	3,1	0,2	·	·	0,7	1,0	1,2	0,1	·	21,9	50	-22	15	6	15	29

+ Stockteich 148 x Schönicke 42

++ Fürstl. Drehna 79

Flußgebiet	Ort	Seehöhe m	1	2	3	4	5	6	7	8	9	10	11	12	13	14	15	16	17	18	19	20	21	22	23	24	25	26	27	28	29	30	31	Monatssumme mm	Monatssumme % d. Norm.	Abweichung v. d. Norm.	Zahl der Tage mit Niederschl. ≥0,1 mm	Zahl der Tage mit Niederschl. ≥1,0 mm	Zahl der Tage mit Niederschl. ≥ 5,0 mm
Havel bis Mündung	Meyenburg	86	.	.	.	.	.	.	.	.	.	.	.	.	.	0,0	.	5,6	0,9	.	.	.	2,9	.	4,1	0,7	.	.	.	.	0,5	.	.	14,7	31	-33	6	3	6	31
Stepenitz	~~Gültz~~ *	~~60~~	.	.	.	.	.	.	.	.	.	.	.	.	.	.	.	0,7	6,4	.	.	.	4,1	.	4,3	.	.	.	.	.	.	.	.	15,5	32	-34	4	3	4	31
Elbe	Perleberg	31	.	.	.	.	.	.	.	.	.	.	.	.	.	.	.	0,3	4,9	.	.	.	3,5	.	5,0	1,0	.	.	.	0,1	.	.	.	14,8	28	-38	6	4	6	30
Elbe	Wittenberge	23	.	.	.	.	.	.	.	.	.	.	.	.	.	.	.	3,6	0,5	.	.	.	6,0	.	2,1	0,2	.	.	0,4	.	0,8	.	.	13,6	29	-34	7	3	7	29
Aland	Gardelegen	44	1,0	.	.	.	.	.	.	.	.	.	.	.	.	.	0,2	2,6	2,8	.	.	.	6,2	.	1,0	0,5	.	.	.	0,8	0,7	.	.	15,8	35	-30	9	5	9	31
Aland	Güssefeld **	40	2,5	.	.	.	.	.	.	.	.	.	.	.	.	.	.	3,1	1,2	.	0,1	0,1	6,2	.	2,1	2,4	.	.	0,2	0,1	0,7	0,1	.	19,0	44	-25	12	6	12	30
Aland	~~Großschwechten~~	~~99~~	.	.	.	.	.	.	.	.	.	.	.	.	.	.	0,9	1,4	.	.	.	.	5,0	.	0,2	.	.	.	.	1,0	0,1	.	.	9,6	25	-30	6	4	6	30
Aland	Seehausen (Altm.)	21	.	.	.	.	.	.	.	.	.	.	.	.	.	.	0,8	2,0	0,8	.	.	.	9,2	.	2,9	.	.	.	.	.	.	.	.	15,7	36	-28	5	3	4	30
Elbe	Lenzen	17	0,8	.	.	.	.	.	.	.	.	.	.	.	.	.	.	4,3	.	.	.	.	4,2	2,8	3,6	1,4	.	.	.	1,7	2,4	.	.	21,0	43	-28	9	7	8	30
Elde	Röbel	64	.	.	.	.	.	.	.	.	.	.	.	.	.	.	.	2,5	8,0	.	.	.	6,9	.	3,1	0,6	.	.	.	1,0	0,3	.	.	19,4	45	-23	6	4	6	31
Elde	Waren	68	0,5	.	0,8	.	.	0,2	.	.	.	.	.	.	.	0,1	0,2	7,2	7,2	.	.	.	8,8	0,9	2,4	0,1	.	.	0,3	1,1	1,3	.	.	31,1	65	-17	14	6	14	31
Elde	Plau	63	.	.	0,4	.	.	.	.	.	.	.	.	.	.	.	.	3,8	1,6	.	.	.	4,2	.	3,5	3,1	.	.	.	2,4	1,8	.	.	20,8	48	-23	8	7	8	31
Elde	Redlin	57	.	.	.	.	.	.	.	.	.	.	.	.	.	0,8	0,3	5,4	1,4	.	.	0,2	7,1	0,4	4,4	0,5	.	0,2	0,9	1,8	0,4	.	.	24,0	46	-28	13	5	11	30
Elde	Hohenviecheln	50	.	.	.	.	.	.	.	.	.	.	.	.	.	.	1,2	7,1	2,2	.	.	.	4,9	.	3,1	.	.	.	0,3	0,7	1,0	.	.	20,5	47	-24	8	6	7	31
Elde	Schwerin	52	.	.	.	.	.	.	.	.	.	.	.	.	.	.	0,2	5,2	1,4	.	.	.	5,7	1,0	2,4	0,5	.	.	0,8	0,7	1,4	.	.	19,3	35	-35	10	6	10	31
Elde	Grabow	30	.	.	.	.	.	.	.	.	.	.	.	.	.	.	.	4,6	.	.	.	.	4,2	.	4,4	0,4	.	.	0,9	.	.	.	.	14,5	26	-44	5	3	5	31
Elde	Dömitz	15	.	.	.	.	.	.	.	.	.	.	.	.	.	.	.	2,4	.	.	.	.	1,5	.	4,6	1,0	.	.	2,4	0,3	.	.	.	12,2	27	-33	6	5	6	31
Jeetzel	Klötze	55	1,0	.	.	.	.	.	.	.	.	.	.	.	.	.	.	1,9	0,8	.	.	0,9	3,2	.	1,4	0,3	.	.	0,1	0,8	0,7	0,3	.	11,4	23	-36	11	4	11	18
Jeetzel	Salzwedel	23	.	.	.	.	.	.	.	.	.	.	.	.	.	.	.	3,0	0,4	.	.	.	3,7	.	2,8	1,5	0,1	.	0,5	0,5	0,8	.	.	13,3	27	-35	9	4	9	31
Jeetzel	Arendsee	28	0,0	.	.	.	.	.	.	.	.	.	.	.	.	.	.	3,9	0,8	.	.	.	5,0	.	2,2	0,5	0,1	.	0,1	.	2,2	0,1	.	16,9	39	-27	10	5	10	31
Jeetzel	Schnega	50	1,2	.	.	0,1	.	.	.	.	.	.	.	.	.	.	.	3,2	0,2	.	.	0,1	5,0	0,2	2,0	1,9	.	.	.	0,7	0,0	.	.	14,9	32	-32	11	5	11	16
Jeetzel	Lüchow	18	.	.	.	.	.	.	.	.	.	.	.	.	.	.	.	3,2	0,3	.	.	.	4,5	.	3,0	0,5	.	.	.	1,0	.	.	.	12,5	30	-31	6	4	6	23
Stude	Hagenow	25	.	.	.	.	.	.	.	.	.	.	.	.	.	.	2,7	4,8	.	.	.	.	10,0	.	2,0	1,2	.	.	.	0,9	1,5	.	.	23,1	45	-29	7	6	6	31
Stude	Lübtheen	15	.	.	.	.	.	.	.	.	.	.	.	.	.	.	.	4,0	0,2	.	.	.	8,0	.	3,3	0,6	.	.	0,9	0,1	1,3	0,1	.	18,5	38	-31	9	4	9	31
Stude	Zarrentin	45	.	.	.	.	.	.	.	.	.	.	.	.	.	.	0,6	5,8	0,1	.	.	.	7,4	.	4,2	0,1	.	.	0,2	0,5	2,0	.	.	21,1	40	-31	9	4	8	31
Elbe	Lauenburg	45	0,0	0,0	.	.	.	.	.	0,3	.	.	.	.	.	.	0,0	6,4	0,1	.	.	.	7,8	.	6,5	0,8	0,0	.	0,3	0,7	2,1	0,0	0,0	25,0	45	-31	9	4	8	31
Jlmenau	Uelzen (Lutzenstr.)	38	.	.	.	.	.	.	.	.	.	.	.	.	.	.	.	3,8	1,9	.	.	0,2	9,2	.	3,3	1,8	.	0,2	.	0,3	0,7	.	.	21,4	38	-34	9	5	9	31
Jlmenau	Velgen	85	0,0	.	.	.	.	.	.	.	.	.	.	.	.	.	.	4,0	.	.	.	.	3,8	0,0	3,1	.	.	.	.	.	1,3	.	.	12,2	21	-46	4	4	4	31
Jlmenau	Lüneburg	38	2,4	0,0	.	.	0,0	.	.	.	.	.	.	.	.	.	0,1	5,2	0,3	.	.	.	7,6	.	4,6	2,7	.	.	.	0,4	0,6	0,1	0,0	24,0	40	-25	10	5	9	31
Jlmenau	Hohenfier	64	2,7	.	.	.	.	.	.	.	.	.	.	.	.	0,5	0,9	3,2	1,9	.	.	.	3,9	.	1,2	5,0	2,1	.	.	0,9	2,4	1,2	0,3	26,2	51	-25	13	9	11	31
Jlmenau	Dahlenburg	35	.	.	.	.	.	.	.	.	.	.	.	.	6,0	.	.	.	.	.	.	.	9,3	.	5,2	1,0	.	.	.	.	4,0	.	.	25,5	54	-22	5	5	4	23
Jlmenau bis Stör	Stöckte	3	.	.	.	.	.	.	.	.	.	.	.	.	.	.	.	3,6	0,3	.	.	.	0,4	.	6,7	.	.	.	.	.	.	.	.	11,0	26	-32	4	3	3	31
Jlmenau bis Stör	Sahrendorf-Schätz.	70	.	.	.	.	.	.	.	.	.	.	.	.	.	.	0,0	5,2	.	.	0,1	0,0	2,6	.	3,0	1,2	.	0,0	.	0,3	0,0	0,0	0,0	12,6	21	-51	6	4	6	29
Jlmenau bis Stör	Reinbek	9	9,7	.	.	.	.	.	.	.	.	.	.	.	.	.	.	6,6	.	.	.	.	6,0	0,4	7,0	.	.	.	.	.	.	.	.	29,7	54	-26	5	4	5	31
Jlmenau bis Stör	Bargteheide	43	.	0,1	0,2	0,1	0,0	.	.	.	.	.	.	.	.	.	0,1	6,0	0,2	.	.	.	3,4	0,3	5,3	0,1	0,4	.	0,0	0,3	0,0	0,2	.	17,6	29	-44	14	3	12	31
Jlmenau bis Stör	Hamburg-Fuhlsbütt.	12	.	.	0,0	.	.	.	.	.	.	.	.	.	.	.	0,1	7,0	0,0	.	.	0,0	7,5	0,0	8,2	0,9	0,0	0,0	0,0	0,2	0,5	0,0	0,0	24,7	42	-24	8	3	7	31
Jlmenau bis Stör	Sauensiek	40	.	0,0	.	.	.	.	.	.	.	.	.	.	.	0,1	.	6,1	0,0	.	.	.	6,0	0,0	5,9	0,8	.	0,9	0,1	0,2	0,1	0,0	0,0	20,8	39	-33	9	3	8	31
Jlmenau bis Stör	Estebrügge	1	.	.	.	.	.	.	.	.	.	.	.	.	.	.	.	7,5	.	.	.	.	8,2	0,1	6,2	0,4	.	0,7	.	0,2	0,1	0,1	0,0	23,5	46	-26	9	3	9	31
Jlmenau bis Stör	Stade	20	.	.	.	.	0,2	.	.	.	.	.	.	.	.	.	.	9,6	.	.	.	.	19,8	1,4	6,8	.	.	0,3	.	0,1	0,2	.	.	38,5	74	-14	8	4	8	31
Jlmenau bis Stör	Rantzau	10	.	.	.	0,4	.	.	.	.	.	.	.	.	.	.	.	4,6	0,2	.	.	.	5,7	1,0	4,7	0,5	.	.	0,1	0,0	0,4	0,1	0,0	17,9	33	-36	10	4	10	30
Jlmenau bis Stör	Glückstadt	3	.	2,4	.	.	.	.	.	.	.	.	.	.	2,4	.	.	3,6	0,2	.	.	.	11,8	3,7	5,1	0,6	.	0,2	0,2	0,4	0,2	0,1	.	30,5	64	-18	12	6	12	29
Stör	Neumünster	21	.	.	0,6	.	.	.	.	.	.	.	.	.	.	0,2	0,3	5,5	0,4	.	.	.	16,6	1,5	4,8	0,2	.	.	0,2	0,2	0,1	0,3	.	30,9	50	-31	13	4	11	31
Stör	Seth	33	.	.	.	.	.	.	.	.	.	.	.	.	.	0,1	0,2	5,1	0,0	.	.	.	7,0	0,5	4,0	.	0,6	.	0,0	.	0,8	.	0,0	18,3	28	-46	8	3	6	29
Stör	Bramstedt, Bad	10	.	.	0,1	.	.	.	.	0,5	.	.	.	.	.	.	.	4,3	0,1	.	.	.	2,2	1,3	3,6	0,8	.	.	.	.	0,0	0,1	.	13,0	23	-44	9	4	9	30
Stör	Itzehoe	20	.	.	0,4	.	0,1	.	.	.	.	.	.	.	.	0,1	0,0	3,7	0,5	.	.	.	13,6	1,4	7,5	0,0	1,2	1,2	.	.	0,4	0,5	.	30,6	52	-30	12	6	10	31
Stör	Christinenthal	20	.	.	0,3	.	.	.	.	.	.	.	.	.	.	.	.	4,0	0,6	.	.	.	8,2	1,5	7,3	1,0	.	0,8	.	.	.	.	.	23,9	41	-34	6	5	8	30
Pe	Freiburg a. E.	3	.	.	.	.	.	.	.	.	.	.	.	.	0,3	.	.	6,5	.	.	.	.	18,0	0,0	13,0	0,0	.	3,5	4,0	0,0	0,0	0,0	0,0	45,3	31	-14	6	5	5	16

* Fritzwalk 66

** Arneburg - Börs 48

Flußgebiet	Ort	See-höhe m	1	2	3	4	5	6	7	8	9	10	11	12	13	14	15	16	17	18	19	20	21	22	23	24	25	26	27	28	29	30	31	Monatssumme mm	% d. Norm.	Abweichung v. d. Norm.	Zahl der Tage mit Niederschl. ≥0,1 mm	≥1,0 mm	≥5,0 mm	≥10,0 mm
Von der Elbe bis zur Weser																																									
Hannov. Küste Elbe-Weser	Oste	Elsdorf	30	·	0,0	·	0,0	·	·	·	·	·	0,0	·	·	·	·	·	0,0	1,9	1,0	·	·	4,2	·	4,4	1,0	0,0	0,4	·	0,1	·	0,0	0,0	14,0	27	-38	7	5	7	31
		Selsingen	22	·	·	·	·	·	·	·	·	·	·	·	·	·	·	4,0	·	·	·	·	13,3	·	5,1	2,4	·	0,6	·	0,3	·	0,2	·	25,9	46	-31	7	4	7	31
		Bremervörde	6	·	·	·	·	·	·	·	·	·	·	·	·	0,6	·	4,6	·	·	·	·	13,4	0,7	5,8	1,2	·	0,6	·	0,3	0,5	0,3	·	27,4	48	-29	9	4	9	31
	Norden	Steinau	1	·	·	0,2	·	·	·	·	0,5	·	·	·	·	0,2	·	4,8	0,1	0,0	·	·	6,0	0,6	4,0	0,5	·	0,2	·	·	0,1	0,4	0,1	17,7	34	-32	13	3	12	28
		Lamstedt	25	·	·	·	0,0	·	·	·	·	·	·	·	·	·	0,0	4,6	·	·	·	·	11,0	0,5	7,7	1,1	·	0,5	·	·	·	·	·	25,4	46	-29	6	4	6	31
		~~Altenwalde~~ *	~~10~~	·	·	0,6	·	·	·	·	·	·	·	·	·	0,2	·	4,4	·	0,7	·	·	0,6	0,6	4,3	·	·	1,6	·	·	·	·	·	13,2	27	-36	8	3	8	31
		Feldsating	2	·	·	·	·	·	·	·	·	·	·	·	·	·	0,2	4,7	·	·	·	·	3,2	0,8	3,0	1,4	·	1,2	·	·	0,7	0,1	·	15,5	33	-33	9	5	9	31
		Bremerhaven	4	·	0,0	0,8	·	·	·	·	·	·	·	·	·	0,1	·	2,9	0,0	1,0	·	·	6,6	0,6	3,8	2,1	·	1,0	0,9	0,1	0,4	0,3	0,0	20,6	47	-24	13	6	13	31
Weser																																									
Werra	Schleuse	Saargrund	540	16,1	0,2	·	·	·	·	·	·	1,4	·	·	·	·	·	·	·	8,5	0,6	·	4,1	4,1	0,9	0,3	0,9	·	0,8	3,7	0,4	0,5	0,4	·	42,9	38	-70	15	6	14	31
		Hildburghausen	381	5,4	·	·	·	·	·	·	1,4	·	·	·	·	·	·	·	·	6,4	·	·	·	4,1	·	0,6	0,6	·	·	5,2	·	·	·	·	23,9	41	-34	7	5	6	31
		Unterneubrunn	460	8,5	·	·	·	·	·	·	·	·	·	·	·	·	·	·	·	4,4	·	·	·	8,5	·	7,7	·	·	·	4,0	·	7,5	·	·	40,6	47	-45	6	6	6	31
		Frauenwald	745	22,5	0,3	·	·	·	·	·	·	0,4	·	·	·	·	·	·	·	6,6	·	·	·	9,4	·	·	1,6	2,7	3,8	3,3	·	7,0	2,3	·	59,9	49	+62	11	9	11	31
		Schleusingen	413	5,7	·	·	·	·	·	·	1,0	·	·	·	·	·	·	·	·	8,5	·	·	2,1	3,8	·	0,3	0,8	0,5	·	4,2	·	0,4	0,2	·	27,7	39	-43	11	6	8	31
	W. Hasel	Tachbach	355	4,9	0,1	·	·	·	·	·	0,9	0,1	·	·	·	·	·	·	·	5,1	0,6	0,9	2,2	3,7	0,4	0,1	0,2	0,1	0,2	1,2	0,7	0,3	0,1	·	21,8	40	-33	18	5	17	31
		Suhl	437	7,4	0,2	·	·	·	·	·	·	·	·	·	·	·	·	1,1	6,3	·	·	·	0,6	6,0	·	0,6	2,9	·	0,4	3,1	·	1,2	0,2	·	30,0	38	-49	12	7	12	31
		Oberschönau	515	9,1	·	·	·	·	·	·	·	·	·	·	·	·	·	2,1	8,0	·	·	·	12,6	4,8	·	·	1,6	0,4	0,0	4,0	0,1	1,5	0,1	·	44,3	47	+50	11	8	11	31
Werra	Hasel bis Hörsel	~~Henneberg~~ **	~~410~~	3,6	·	·	·	·	·	·	0,9	·	·	·	·	·	·	·	·	5,4	·	·	0,0	4,2	0,5	·	0,5	0,4	·	5,0	·	0,1	0,1	·	20,7			10	4	10	31
		Meiningen	308	4,3	·	·	·	·	·	·	0,2	0,6	·	·	·	·	·	0,8	5,6	·	·	·	1,2	5,2	0,8	·	0,8	·	1,8	5,0	0,2	0,3	0,6	·	27,4	55	-22	14	6	12	31
		Geba	670	3,8	·	0,1	·	·	·	·	0,6	0,2	0,1	·	·	·	0,5	0,1	·	9,2	0,2	·	2,5	5,6	3,2	0,9	0,2	·	0,6	6,2	0,4	1,7	0,3	·	36,4	57	-27	10	7	12	31
		Schmalkalden	330	5,0	·	·	·	·	·	·	·	0,3	·	·	·	·	·	2,5	5,2	·	·	·	3,3	3,2	·	·	0,7	·	0,1	4,3	0,3	0,6	·	·	25,5	50	-26	11	6	10	31
		Roßdorf	410	3,2	0,0	·	·	·	·	·	·	·	·	·	·	·	·	0,5	6,5	·	·	·	2,5	6,5	0,6	0,3	1,0	0,0	·	4,0	0,4	0,6	0,3	·	26,4	52	-24	12	6	12	31
		Brotterode	600	8,1	0,0	·	·	·	·	·	·	0,1	·	·	·	·	·	2,6	11,6	·	·	·	7,2	5,2	·	0,5	0,7	0,5	·	4,2	0,8	1,2	0,8	·	43,7	48	+48	13	7	12	31
		Inselsberg	910	10,0	0,3	·	·	·	·	·	1,6	·	·	·	·	·	1,0	2,2	9,6	2,2	·	2,6	6,6	0,7	0,9	1,2	0,5	·	3,7	1,4	1,5	1,4	0,1	47,9	44	-61	18	12	14	31
		Salzungen, Bad	253	1,2	·	·	·	·	·	·	·	0,4	·	·	·	·	0,1	1,0	8,0	·	·	·	0,5	10,0	0,3	0,8	·	·	·	4,2	0,0	0,8	·	·	29,3	64	-16	11	7	11	31
		Vacha	240	10,5	3,4	·	·	·	·	·	·	·	·	·	·	·	·	0,5	8,1	·	·	·	2,6	5,1	·	·	·	·	·	3,7	·	1,1	·	·	35,0	75	-12	8	7	8	31
		Tann	365	1,1	·	·	·	·	·	·	·	·	·	·	·	·	·	·	5,0	·	·	·	2,0	5,5	·	·	·	·	·	3,7	·	0,5	·	·	17,8	29	-43	6	5	6	31
		Rasdorf	323	4,2	0,0	·	·	·	·	·	·	·	·	·	·	·	0,0	0,5	5,0	0,4	·	1,3	6,6	·	0,0	1,8	·	·	3,7	0,0	0,5	·	·	24,0	59	-17	9	6	9	31
		Marksuhl	246	5,8	·	·	·	·	·	·	·	0,5	·	·	·	·	·	·	8,0	·	·	·	4,8	7,1	·	·	0,5	·	·	·	·	3,8	·	·	30,5	67	-15	7	5	4	31
		Frauenborn	295	9,2	·	·	·	·	·	·	1,1	·	·	·	·	·	·	·	10,3	0,2	·	3,4	10,0	·	·	1,3	·	·	2,8	·	·	·	·	38,3	78	-11	8	7	8	31
	Hörsel	Tabarz	393	4,2	0,1	·	·	·	·	·	0,8	·	·	·	·	·	·	1,4	7,0	0,5	·	4,0	6,0	1,0	·	·	·	·	4,5	1,0	1,8	0,5	·	32,8	40	-60	13	9	13	31
		Gotha	330	2,1	0,1	·	·	0,1	·	·	0,0	0,1	·	·	·	0,0	0,0	0,1	4,8	0,1	0,0	0,9	2,9	0,6	0,0	0,0	0,0	0,0	1,2	0,0	0,6	0,3	·	13,9	40	-21	13	4	13	31
		~~Großenbehringen~~ *	~~261~~	1,1	1,2	·	·	·	·	·	·	·	·	·	·	·	·	·	6,7	·	·	·	3,2	4,0	·	·	·	·	·	·	·	2,7	·	18,3			6	6	6	31
		Eisenach	222	6,0	0,1	·	·	0,1	0,0	·	·	0,2	0,2	·	·	·	·	·	7,3	·	·	4,5	7,2	0,4	·	0,7	·	·	3,2	0,0	0,6	0,3	0,0	31,5	104	+ 1	13	5	12	31
	Werra-Weser-Vereinigung bis Beginn Fulda	Eschwege	186	6,0	·	·	·	·	·	·	0,9	0,1	·	·	·	·	·	0,1	4,9	·	·	·	1,2	7,6	·	·	0,4	·	·	1,8	·	0,1	0,2	·	23,5	57	-17	11	5	11	31
		Wichmannshausen	195	9,3	·	·	·	·	·	·	0,5	0,4	·	·	·	·	·	0,7	7,9	·	·	·	2,4	8,5	·	0,5	0,6	·	·	2,1	0,2	0,7	1,5	·	35,3	69	-16	13	8	13	31
		Groß Almerode	350	13,9	0,2	·	·	·	·	·	·	·	·	·	·	·	·	2,6	6,1	·	·	·	0,4	7,2	·	·	2,4	·	·	2,6	·	·	·	·	37,4	54	-32	8	7	5	31
		Witzenhausen	137	8,0	0,0	·	·	·	·	·	·	·	·	·	·	·	0,0	0,8	7,0	·	·	·	0,0	7,0	·	0,0	0,6	·	·	2,5	·	0,5	·	·	29,4	70	-13	8	6	5	31
		Hannov. Münden	125	8,0	·	·	·	·	·	·	·	·	·	·	·	·	·	4,0	6,4	·	·	·	2,0	6,5	·	2,0	0,2	·	·	2,2	0,8	0,5	0,1	·	33,2	55	-27	11	7	10	31
Fulda	Quelle bis Beginn	Wasserkuppe	923	5,8	0,2	·	·	·	·	·	0,0	0,0	·	·	·	·	·	0,0	8,9	0,6	·	1,8	7,4	0,7	0,2	1,6	0,0	0,0	4,1	0,6	0,5	0,1	0,0	32,5	35	-59	13	6	11	31
		Gersfeld	512	4,2	·	·	·	·	·	·	·	·	·	·	·	·	·	·	4,6	·	·	1,5	7,2	·	0,7	1,7	·	·	3,1	·	·	·	·	23,2	32	-50	7	6	7	31
		Oberkalbach	375	2,6	·	·	·	·	·	·	1,1	·	·	·	·	·	·	·	8,7	·	·	·	8,0	·	·	1,3	·	·	4,1	·	·	·	·	25,8	37	-44	6	6	6	31
		Fulda	330	2,2	·	·	0,0	0,1	·	·	0,0	·	·	0,0	0,0	0,0	0,0	0,2	6,7	0,0	·	0,8	7,3	0,3	0,1	0,4	·	·	5,1	0,1	0,1	0,2	·	23,6	55	-19	13	4	13	31
		Grebenhain	435	4,1	·	·	·	·	·	·	1,9	·	·	·	·	·	·	0,5	6,0	·	·	1,5	8,0	·	·	1,3	·	·	6,1	·	·	·	·	29,4	30	-68	8	7	8	31

** Lichsen 375 * Hangenheim 265
* Altenbruch 54

Fluß-gebiet	Ort	See-höhe m	1	2	3	4	5	6	7	8	9	10	11	12	13	14	15	16	17	18	19	20	21	22	23	24	25	26	27	28	29	30	31	Monatssumme mm	% d. Norm.	Abweichung v. d. Norm.	Zahl der Tage mit Niederschl. ≥0,1 mm	≥1,0 mm	≥5,0 mm	≥10,0 mm

Flußgebiet	Ort	Seehöhe m	1	2	3	4	5	6	7	8	9	10	11	12	13	14	15	16	17	18	19	20	21	22	23	24	25	26	27	28	29	30	31	Monatssumme mm	Monatssumme % v. Norm.	Abweichung v. d. Norm.	Zahl der Tage mit Niederschl. ≥ 0.1 mm	Zahl der Tage mit Niederschl. ≥ 1.0 mm	Zahl der Tage mit Niederschl. ≥ 10.0 mm	Zahl der Tage mit ☃
Fulda: Schlitz	Hosenfeld	380	1,5	·	·	·	·	·	·	·	·	·	·	·	·	·	·	·	7,1	·	·	13,0	7,0	·	·	2,1	·	·	5,6	·	·	·	·	36,3	67	-18	6	6	6	31
	Salzschlirf, Bad	242	1,7	·	·	·	·	·	·	·	·	·	·	·	·	·	·	·	8,4	·	·	1,7	6,6	·	0,2	0,4	0,1	·	4,6	·	·	·	·	23,7	54	-10	8	5	8	31
Schlitz bis Eder	Solms	216	2,7	·	·	·	·	·	·	·	·	·	·	·	·	·	·	0,7	6,7	·	·	0,8	5,0	0,9	·	·	·	·	3,8	·	0,1	·	·	20,7	48	-22	8	4	8	31
	Hersfeld, Bad (Kurp.)	203	4,0	·	·	·	·	·	·	·	·	·	·	·	·	·	·	0,8	8,2	·	·	0,7	7,1	·	0,3	0,2	·	·	4,0	0,0	0,0	·	·	25,3	50	-26	8	4	8	31
	Neuenstein	297	4,0	·	·	·	·	·	·	·	·	·	·	·	·	·	·	0,3	6,5	0,0	·	·	7,0	·	·	0,2	·	·	6,2	·	·	·	·	24,2	43	-32	6	4	6	31
	Elters	435	2,9	·	·	·	·	·	·	·	·	·	·	·	·	·	·	2,4	9,6	·	·	·	6,9	·	·	0,6	·	·	4,5	·	·	·	·	26,9	53	-24	6	5	6	31
	Hünfeld	260	2,7	·	·	·	·	·	·	·	·	·	·	·	·	·	·	0,6	6,4	·	·	1,9	5,4	·	0,4	0,4	·	·	4,2	0,9	0,4	·	·	23,3	57	-18	10	5	10	31
	Friedewald	385	4,4	·	·	·	·	·	·	·	·	·	·	·	·	·	·	·	8,1	·	·	·	13,1	·	·	0,7	·	·	0,0	·	·	0,8	·	30,3	64	-17	6	4	6	31
	Seifertshausen	280	2,7	·	·	·	·	·	·	·	·	·	·	·	·	·	·	0,5	12,7	5,3	·	3,0	10,4	0,5	0,9	·	·	·	3,0	0,5	1,2	·	·	40,7	85	- 7	11	7	11	31
	Rengshausen	300	4,5	·	·	·	·	·	·	·	·	·	·	·	·	·	·	0,9	10,0	·	·	0,6	9,0	·	0,3	·	·	·	3,6	·	0,3	·	·	20,2	38	-33	8	4	8	31
	Melsungen (A. Kassb.)	190	3,9	0,0	·	·	·	·	·	·	·	·	·	·	·	·	0,1	0,4	5,3	·	·	1,0	5,6	·	0,5	0,1	·	·	3,2	0,2	0,0	0,0	·	20,3	47	-23	10	5	10	31
Eder	Erndtebrück	495	4,4	·	·	·	·	·	·	·	0,9	·	·	·	·	·	·	2,0	4,9	·	·	·	2,5	2,5	2,4	·	·	·	4,6	·	·	·	·	24,4	21	-54	8	7	8	31
	Girkhausen	485	6,3	·	·	·	·	·	·	·	·	·	·	·	·	·	·	5,1	4,5	·	·	·	6,5	·	1,0	·	·	·	5,4	0,1	0,4	·	1,0	29,4	25	-68	9	6	9	31
	Berleburg	420	5,3	·	·	·	·	·	·	·	·	·	·	·	·	·	·	1,6	4,9	·	·	0,4	5,2	0,1	0,9	1,9	·	·	6,0	·	0,2	·	·	26,5	26	-74	10	6	10	31
	Hatzfeld	350	6,0	·	·	·	·	·	·	·	·	·	·	·	·	·	·	2,6	4,5	·	·	1,5	2,4	0,1	0,1	0,4	·	·	5,5	·	0,1	·	·	20,2	29	-49	10	6	10	31
	Osterfeld	383	3,0	·	·	·	·	·	·	·	·	·	·	·	·	·	·	1,8	6,1	·	3,2	1,3	2,2	·	·	·	·	·	6,6	·	·	·	·	24,2	30	-57	7	7	7	31
	Winterberg	670	12,6	·	·	·	·	·	·	·	·	·	·	·	·	·	·	3,7	4,6	·	·	0,8	9,7	0,5	0,8	0,7	·	·	5,0	0,3	0,5	·	·	39,3	31	-68	11	5	11	31
	Hallenberg	400	7,0	·	·	·	·	·	·	·	·	·	·	·	·	·	·	1,9	3,4	·	·	0,6	3,9	·	0,2	0,6	·	·	6,7	·	0,5	0,2	·	25,0	29	-62	10	5	10	31
	Medebach	405	5,0	·	·	·	·	·	·	·	·	·	·	·	·	·	·	6,6	·	·	·	·	8,4	·	·	·	·	·	2,8	1,8	·	·	·	24,6	33	-49	5	5	5	31
	Fürstenberg (Kr. Eisenberg) *	415	5,0	·	·	·	·	·	·	·	·	·	·	·	·	0,0	0,0	1,3	1,6	·	·	3,2	3,3	·	0,4	·	·	·	4,8	0,0	·	·	·	19,6	33	-39	7	6	7	31
	Frankenau	430	1,9	·	·	·	·	·	·	·	·	·	·	·	·	·	·	3,6	3,6	·	·	3,6	10,2	·	·	·	0,5	·	5,6	0,1	·	·	·	18,9	37	-32	8	6	8	31
	Korbach	368	4,5	·	·	0,2	0,2	·	·	0,0	0,0	·	·	·	·	·	0,0	0,9	5,9	·	·	0,8	6,2	0,2	0,2	0,2	0,0	·	3,3	0,4	0,4	0,2	·	23,6	45	-29	14	4	14	31
	Alraft	293	3,8	·	·	·	·	·	·	·	·	·	·	·	·	·	·	·	6,2	·	·	1,2	12,7	·	·	·	·	·	4,2	0,2	·	·	·	28,3	64	-16	6	5	6	31
	Edersee	235	2,5	0,2	·	·	·	·	·	·	·	·	·	·	·	·	0,1	0,6	6,3	·	·	0,6	10,2	0,5	0,3	·	·	·	4,2	0,1	·	·	·	25,6	61	-16	11	4	11	31
	Elberberg	320	2,9	·	·	·	·	·	·	·	·	·	·	·	·	·	·	1,0	6,8	·	·	0,7	8,9	·	1,3	·	·	·	4,4	·	·	·	·	26,0	63	-15	7	6	7	31
	Fritzlar	190	1,1	·	·	0,0	·	·	·	·	·	·	·	·	·	·	·	0,0	0,0	4,5	·	·	3,5	0,0	0,0	0,0	·	·	2,6	0,0	0,0	0,0	·	11,7	30	-27	4	4	4	31
Eder, Schwalm	Meiches	486	2,3	·	·	·	·	·	·	·	0,6	·	·	·	·	·	·	0,1	5,8	·	·	0,9	4,3	·	0,4	0,6	0,1	·	4,5	·	0,3	·	·	19,9	27	-54	11	4	11	31
	Alsfeld	272	0,4	·	·	·	·	·	·	·	·	·	·	·	·	·	·	·	3,8	·	·	·	13,6	·	0,3	·	·	·	0,9	·	·	·	·	19,0	38	-31	5	2	5	31
	Lingelbach	380	2,0	·	·	·	·	·	·	·	·	·	·	·	·	·	·	·	10,8	·	·	·	8,9	·	·	0,7	·	·	0,0	·	·	·	·	24,4	52	-23	5	4	5	31
	Hauptschwenda	500	5,6	·	·	0,0	·	·	·	·	·	·	·	·	·	·	·	0,8	9,8	·	·	0,9	7,9	·	0,6	0,2	·	·	3,5	0,2	0,1	0,2	·	30,0	45	-37	11	4	11	31
	Preyss **	235	1,5	·	·	·	·	·	·	·	·	·	·	·	·	·	·	0,4	6,3	·	·	0,8	7,0	·	0,1	·	·	·	4,7	·	·	·	·	20,8			7	4	7	31
	Armsfeld	367	2,0	·	·	·	·	·	·	·	·	·	·	·	·	·	·	1,0	9,0	·	·	·	7,4	·	·	0,8	·	·	5,1	·	4,0	·	·	29,3	51	-28	7	6	7	31
	Frielendorf	223	2,4	·	·	·	·	·	·	·	·	·	·	·	·	·	·	·	13,1	·	·	·	0,8	·	·	·	·	·	3,0	·	0,1	·	·	26,4	68	-13	5	4	5	31
Eder bis Vereinigung	Wilhelmshöhe	522	6,1	·	·	·	0,0	·	·	·	·	·	·	·	·	·	0,3	3,4	11,3	·	·	3,9	8,3	0,3	1,0	0,2	·	·	1,2	1,6	0,6	0,2	·	38,4	66	-20	13	8	13	31
	Kassel	192	4,2	·	·	·	·	·	·	·	·	·	·	·	·	·	·	1,2	9,1	·	·	0,9	9,3	0,3	0,5	·	·	·	2,7	0,0	0,0	0,0	·	28,2	64	-16	8	5	8	31
	Rottebreite	290	8,5	·	·	·	·	·	·	·	0,1	·	·	·	·	·	·	0,8	8,6	·	·	0,7	8,7	·	·	1,5	·	·	2,2	0,0	0,6	0,3	·	32,0	59	-22	10	5	10	31
	Mönchehof	241	2,8	·	·	·	·	·	·	·	·	·	·	·	·	·	·	·	7,0	·	·	1,8	3,1	·	1,6	0,3	·	·	2,8	·	·	·	·	19,4	40	-29	7	6	7	31
Weser Vereinigung bis mar Aller	Bursfelde	115	6,8	·	·	·	·	·	·	·	·	·	·	·	·	·	·	4,0	5,6	·	·	·	5,6	0,1	0,7	0,4	·	·	1,7	0,1	0,1	0,0	0,0	25,1	42	-35	10	5	10	31
	Torfhaus i. Soll.	491	15,0	·	·	·	·	·	·	·	·	·	·	·	·	·	·	3,4	13,8	·	·	1,4	16,3	·	1,8	0,4	·	·	1,8	0,3	1,9	0,7	·	56,8			11	9	11	31
	Uslar	170	8,6	0,2	0,3	·	·	·	·	·	·	·	·	·	·	·	0,3	5,1	5,0	·	·	·	7,6	0,6	1,8	2,1	·	·	·	·	0,6	·	·	32,2	45	-39	11	6	11	31
Diemel	Eimelrod	490	5,0	·	·	·	·	·	·	·	·	·	·	·	·	·	·	2,0	4,5	·	·	2,5	4,6	·	0,2	1,3	1,3	·	1,5	·	0,0	0,6	·	23,5	31	-61	10	8	10	31
	Beringhausen	315	10,0	·	·	·	·	·	·	·	·	·	·	·	·	·	0,4	4,3	5,8	·	·	0,9	6,5	1,8	·	0,5	·	·	2,0	·	2,5	2,0	·	36,7	45	-45	11	8	11	31
	Mengeringhausen	287	7,8	·	·	·	·	·	·	·	·	·	·	·	·	·	·	2,0	6,8	·	·	1,1	8,8	·	·	·	·	·	3,1	·	1,0	·	·	30,6	62	-18	7	7	7	31
	Warburg	204	5,6	0,3	·	·	·	·	·	·	·	·	·	·	·	·	·	3,0	5,2	·	·	0,8	7,6	·	0,3	0,6	·	·	2,1	·	·	·	·	25,5	54	-21	9	5	9	31
	Escheberg	270	13,5	·	·	·	·	·	·	·	·	·	·	·	·	·	·	2,4	6,2	·	·	0,5	11,1	·	0,7	0,5	·	·	2,3	0,3	0,1	0,2	·	37,8	74	-13	11	5	11	31
	Hofgeismar	160	6,1	·	·	·	·	·	·	·	·	·	·	·	·	·	2,1	4,7	2,7	·	·	2,1	7,4	·	·	0,0	·	·	0,0	0,3	0,6	0,4	·	26,4	52	-25	9	6	9	31
	Langenthal	365	10,2	·	·	·	·	·	·	0,0	·	·	·	·	·	·	0,3	3,1	9,6	·	·	1,1	10,1	0,1	1,1	0,8	0,0	0,0	0,9	0,6	0,3	·	·	38,2	58	-28	12	6	12	31

* Eppe 377
** Ziegenhain 213

Flußgebiet		Ort	See-höhe m	1	2	3	4	5	6	7	8	9	10	11	12	13	14	15	16	17	18	19	20	21	22	23	24	25	26	27	28	29	30	31	Monatssumme mm	% v. Norm.	Abweichung v. d. Norm.	Zahl der Tage mit Niederschl. ≥0,1	≥1,0	≥10,0	☆ ≥0,1	≥1,0
Vereinigung bis zur Aller	Nebe	Borlinghausen	260	15.4	·	·	·	·	·	·	·	·	·	·	·	·	·	0.1	6.5	8.3	·	·	1.7	11.5	·	1.1	1.3	·	·	2.7	·	0.4	·	·	49.0	59	-34	10	8	10	31	
		Driburg, Bad	230	18.9	·	·	·	·	·	·	·	·	·	·	·	·	·	1.0	10.9	11.0	·	·	1.1	11.3	·	3.6	1.9	·	·	2.2	·	0.6	·	·	62.5	61	-39	10	9	10	31	
		Brakel	163	8.4	·	·	·	·	·	·	·	·	·	·	·	·	·	0.3	4.9	6.8	·	·	·	9.3	·	0.8	0.8	·	·	0.0	·	0.5	·	·	33.8	47	-37	9	6	8	31	
	H.	Holzminden	186	9.3	·	·	·	·	·	·	·	·	·	·	·	·	·	·	0.0	11.7	·	·	0.0	9.9	·	0.0	3.3	·	·	0.0	0.0	1.7	0.0	·	35.9	49	-37	5	5	5	31	
	Weser	Stadtoldendorf	228	·	2.3	·	·	·	·	·	·	·	·	·	·	·	·	0.2	·	9.8	·	·	3.2	6.8	·	·	4.8	·	·	0.1	0.2	·	·	·	27.4	40	-40	8	5	7	31	
		Ottenstein	300	5.4	·	·	·	·	·	·	·	·	·	·	·	·	·	·	2.9	8.6	·	·	·	8.3	·	1.1	1.0	·	·	·	·	1.4	·	·	28.7	37	-49	7	7	7	31	
	Emmer	Veldrom	350	17.6	·	·	·	·	·	·	·	·	·	·	·	·	·	1.7	9.8	8.2	·	·	0.5	6.3	0.1	2.3	1.4	·	·	0.5	·	0.5	·	·	48.9	46	-57	11	7	11	31	
		Nassengrund	192	13.1	·	·	·	·	·	·	·	·	·	·	·	·	·	1.5	3.5	13.0	·	·	8.8	15.1	3.0	6.0	10.0	·	·	·	·	3.0	0.1	·	78.1	108	+ 6	11	10	11	31	
		Biesterfeld	242	·	·	·	·	·	·	·	·	·	·	·	·	·	·	·	·	18.0	·	·	6.0	16.0	·	·	·	·	·	·	·	·	·	·	40.0	51	-38	3	3	3	31	
	Weser	Beher	124	3.4	·	·	·	·	·	·	·	·	·	·	·	·	·	·	2.5	5.1	·	·	·	5.2	·	6.2	4.2	·	·	·	·	1.1	·	·	27.7	37	-49	7	7	7	31	
		Hameln	68	3.8	0.0	0.0	·	·	·	·	·	·	0.0	·	·	·	·	·	1.6	2.8	·	0.0	0.4	4.7	0.2	2.4	1.3	·	0.0	·	·	0.2	0.0	·	19.1	31	-43	9	6	9	31	
		Rinteln	56	0.2	·	·	·	·	·	·	·	·	·	·	·	·	·	3.2	1.0	2.2	·	·	1.0	8.1	·	3.0	1.7	·	·	0.3	·	0.1	·	·	20.8	39	-33	10	7	10	31	
	Werre	Donoperteich	163	6.8	·	·	·	·	·	·	·	·	·	·	·	·	·	·	5.6	10.2	·	·	·	·	3.2	0.9	·	·	·	·	·	·	·	·	26.7	29	-65	5	4	5	31	
		Meierberg	253	7.0	·	·	·	·	·	·	·	·	·	·	·	·	·	·	3.2	4.7	·	·	0.5	4.1	0.0	2.3	·	·	·	·	·	0.8	·	·	22.1			7	5	7	31	
		Herford (Ortsiekerstr.)	77	9.5	·	·	·	·	·	·	·	·	·	·	·	·	·	·	3.0	3.5	·	·	·	8.1	·	5.1	1.0	·	·	·	·	·	·	·	30.2	48	-33	6	6	6	31	
		Bielefeld	176	6.2	·	·	·	·	·	·	·	·	·	·	·	·	·	·	3.2	6.5	·	·	2.3	5.6	1.8	4.2	·	·	·	·	·	2.0	·	·	31.8	42	-44	8	8	8	31	
		Melle	81	6.1	·	·	·	·	·	·	·	·	·	·	·	·	·	·	2.5	1.1	·	·	·	7.3	·	·	0.6	·	·	·	·	·	·	·	17.8	25	-55	5	4	5	31	
		Oeynhausen, Bad	71	10.5	·	·	·	·	·	·	·	·	·	·	·	·	·	·	3.0	2.1	·	·	0.8	6.8	·	3.4	·	·	·	·	·	0.3	·	2.5	29.4	49	-30	8	6	8	31	
	Weser	Minden	46	0.9	·	·	·	·	·	·	·	·	·	·	·	·	·	·	0.0	1.8	·	·	·	5.1	·	0.4	0.0	·	·	·	·	1.9	·	·	13.1	24	-41	5	4	5	31	
		Schlüsselburg	32	0.6	·	·	·	·	·	·	·	·	·	·	·	·	·	·	2.4	·	·	·	·	6.9	·	1.1	·	·	·	·	·	·	·	·	13.0	27	-35	4	4	4	31	
	Aue	Lübbecke	86	5.0	·	·	·	·	·	·	·	·	·	·	·	·	·	·	2.2	1.8	·	·	·	7.8	·	3.0	0.2	·	·	·	·	0.3	·	·	20.3	35	-37	7	5	7	31	
		Essern	46	0.5	·	·	·	·	·	·	·	·	·	·	·	·	·	·	3.0	·	·	·	·	0.5	2.0	·	·	·	·	·	·	·	·	·	6.0	11	-48	4	2	4	31	
		Freistatt	40	0.1	·	·	·	·	·	·	·	·	·	·	·	·	·	1.5	3.8	0.1	·	·	·	7.6	4.0	·	·	·	·	·	·	0.2	·	0.2	17.5	35	-35	8	4	8	31	
	Weser	Rehburg, Stadt	37	0.4	·	·	·	·	·	·	·	·	·	·	·	·	·	·	2.4	·	·	·	·	6.8	·	2.4	0.0	·	·	·	·	·	·	·	12.0	22	-42	4	3	4	30	
		Nienburg	25	3.4	·	·	·	·	·	·	·	·	·	·	·	·	·	·	2.6	0.5	·	·	·	5.5	·	1.3	0.9	·	·	·	0.0	0.4	·	·	13.7	25	-41	6	4	6	31	
		Brebber	52	·	·	·	·	·	·	·	·	·	·	·	·	·	·	·	1.0	5.9	·	·	·	1.8	·	0.2	·	0.2	0.3	·	·	0.4	·	·	9.8	20	-43	7	3	6	31	
Aller		Weferlingen	80	2.1	·	·	·	·	·	·	·	·	·	·	·	·	·	·	2.3	3.5	·	·	·	8.2	0.2	0.8	0.3	0.0	·	·	0.0	1.1	·	0.0	18.5	43	-25	8	5	8	31	
	Aller	Danndorf	72	0.4	·	·	·	·	·	·	·	·	·	·	·	·	·	·	0.5	0.9	·	·	0.2	3.2	·	0.8	0.2	·	·	·	0.1	0.3	·	·	7.6	17	-37	9	2	9	31	
		Wittingen	85	·	·	·	·	·	·	·	·	·	·	·	·	·	·	·	1.4	0.0	·	·	·	8.3	·	0.5	·	·	·	·	·	·	·	·	11.2	19	-48	3	3	3	31	
		Triangel	54	0.3	·	·	·	·	·	·	·	·	·	·	·	·	·	·	2.5	2.1	·	·	0.2	2.9	·	4.6	2.0	·	·	·	0.2	0.9	0.9	0.0	16.6	32	-36	10	5	10	31	
	Oker	Goslar (Friedhof)	255	0.8	0.0	·	·	·	·	·	·	0.0	0.0	·	·	·	0.0	0.0	0.5	5.1	·	·	0.0	3.8	0.5	0.0	0.0	·	·	0.0	·	1.1	0.0	0.0	11.8	15	-68	6	3	6	31	
		Harzburg, Bad	278	·	·	·	·	·	·	·	·	·	·	·	·	·	·	·	1.9	7.4	·	·	2.7	7.1	0.3	·	·	·	·	·	0.8	2.0	0.7	0.4	23.3	33	-46	9	5	9	31	
		Schmatzfeld	198	·	·	·	·	·	·	·	·	·	·	·	·	·	·	·	1.5	5.7	·	·	1.2	7.0	0.2	·	·	·	·	·	0.2	0.6	0.1	·	16.5	44	-22	8	4	8	31	
		Hornburg	102	·	0.0	·	·	·	·	·	·	·	0.0	·	·	·	·	·	0.0	6.7	·	·	·	7.7	·	·	0.0	0.0	·	·	·	2.1	0.1	0.0	16.6	41	-24	5	4	5	31	
		Groß Rode	290	0.2	·	·	·	·	·	·	·	·	·	·	·	·	·	2.1	2.0	4.0	·	·	3.3	8.9	1.8	1.9	1.1	·	·	·	0.4	0.1	0.1	·	25.9	41	-37	12	8	12	31	
		Braunschweig	75	2.0	0.0	·	·	0.0	·	·	0.0	·	0.0	·	·	·	0.0	0.0	3.0	4.3	·	·	0.0	8.1	0.0	1.7	1.0	0.0	0.0	0.0	0.1	0.4	0.1	0.0	20.7	37	-35	8	6	9	31	
		Helmstedt	137	7.1	·	·	·	·	·	·	·	·	·	·	·	·	·	0.2	0.0	0.0	·	·	2.4	8.6	0.9	0.6	2.2	·	·	·	·	0.8	0.2	·	23.4	47	-46	9	4	8	31	
		Kampen	85	1.7	0.1	·	·	·	·	·	·	·	·	·	·	·	·	·	3.1	3.3	·	·	0.4	5.8	0.1	1.7	0.5	·	·	·	0.1	0.5	0.0	·	17.3	33	-35	11	5	11	31	
	Aller	Groß Ösingen	76	0.2	·	·	·	·	·	·	1.2	·	·	·	·	·	·	·	2.2	1.2	·	·	2.4	4.4	·	2.9	0.8	·	·	·	1.0	0.3	·	·	16.6	26	-48	10	7	10	31	
		Unterlüß	100	0.6	0.1	·	·	·	·	·	·	·	·	·	·	·	·	·	2.5	0.2	·	·	0.1	3.9	0.2	2.1	0.7	0.5	·	·	0.8	0.3	·	0.0	12.0	18	-54	12	3	12	31	
		Celle	43	0.0	0.0	0.0	·	·	·	·	0.0	·	·	·	·	·	0.0	0.0	3.5	1.1	·	·	0.0	5.9	0.0	2.5	1.1	·	0.0	0.0	0.3	0.1	0.1	0.0	14.6	25	-46	8	5	8	31	
	Fuse	Lichtenberg	185	2.5	·	·	·	·	·	·	·	·	·	·	·	·	·	·	1.3	6.1	·	·	1.6	6.8	·	·	2.0	·	·	·	·	1.0	·	1.0	22.3	42	-31	8	8	8	31	
		Groß Bülten	75	5.6	·	·	·	·	·	·	·	·	·	·	·	·	·	·	2.4	2.8	·	·	·	3.4	·	1.3	1.1	·	·	·	0.1	0.2	0.0	·	16.9	32	-36	8	6	8	31	
		Uetze	50	3.0	·	·	·	·	·	·	·	·	·	·	·	·	·	·	4.3	3.0	·	·	·	4.8	0.3	4.9	1.7	·	0.3	·	0.2	0.5	·	·	23.0	42	-32	10	6	10	31	
		Lehrte	62	3.0	0.5	·	·	·	·	·	·	·	·	·	·	·	·	·	0.5	0.0	·	·	·	6.6	0.0	4.4	0.9	·	·	0.0	0.0	0.0	0.8	0.0	20.7	40	-31	8	5	8	31	
	Aller	Munster (Lager)	80	2.5	·	·	·	·	·	·	·	·	·	·	·	·	·	·	4.2	0.2	·	·	·	9.5	·	3.6	1.7	·	·	·	0.5	0.6	·	·	22.8	35	-42	8	5	8	31	
		Berkhof	35	3.5	·	·	·	·	·	·	·	·	·	·	·	·	·	·	4.1	2.3	·	·	·	7.6	·	6.0	1.0	·	0.0	0.5	0.1	0.1	·	0.0	25.2	44	-22	9	5	9	31	

Aller

Fluß-gebiet	Ort	See-höhe	1	2	3	4	5	6	7	8	9	10	11	12	13	14	15	16	17	18	19	20	21	22	23	24	25	26	27	28	29	30	31	Monatssumme	% v. Norm.	Abweichung v. d. Norm.	Zahl der Tage mit Niederschl. ≥0,1	≥1,0	≥10,0	☆ ≥0,1	≥1,0

Flußgebiet		Ort	Seehöhe m	1	2	3	4	5	6	7	8	9	10	11	12	13	14	15	16	17	18	19	20	21	22	23	24	25	26	27	28	29	30	31	Monatssumme mm	% d. Norm.	Abweichung v. d. Norm. mm	Zahl der Tage mit Niederschl. ≥ 0,1 mm	≥ 1,0 mm	≥ 10,0 mm
Aller bis Mündung	Leine	Uder	235	7,4	0,0	·	0,0	·	·	·	·	·	0,0	·	·	·	·	·	1,4	8,2	·	·	3,1	9,6	·	0,7	·	·	·	1,5	·	1,1	0,8	·	33,8	70	-15	9	7	9
		Friedland	177	6,4	0,0	·	·	·	·	·	·	·	·	·	·	·	·	0,1	0,6	9,0	·	·	0,5	8,4	0,5	0,6	·	·	·	2,0	0,2	0,7	0,4	0,0	29,4	62	-18	12	4	12
		Göttingen (Sternw.)	158	4,8	0,0	·	·	·	·	·	·	0,0	·	·	·	·	·	·	1,5	5,6	·	·	0,1	8,1	·	0,6	0,5	·	·	1,5	0,2	0,1	0,5	·	23,7	52	-22	11	5	11
	Leine, Rhume	Wehnde	286	7,4	·	·	·	·	·	·	·	·	·	·	·	·	·	0,0	2,1	4,6	·	·	0,0	6,1	0,0	1,7	1,0	·	·	1,4	0,1	0,9	2,9	0,0	28,2	52	-26	10	8	10
		Gieboldehausen	155	6,0	0,0	·	·	·	·	·	·	·	·	·	·	·	·	·	2,1	9,0	·	·	0,3	8,6	·	1,5	·	·	·	1,0	·	0,9	0,8	·	30,2	62	-18	9	6	9
		Oderhaus	430	13,5	·	·	·	·	·	·	·	·	·	·	·	·	·	0,3	4,2	5,1	·	·	4,2	8,5	·	0,8	4,2	·	·	·	0,7	1,2	0,6	0,2	43,5	29	-106	12	7	11
		Lauterberg	296	02,0	·	·	·	·	·	·	·	·	·	·	·	·	·	·	4,2	4,7	·	·	2,3	7,4	·	0,9	4,0	·	·	·	0,6	0,7	0,2	·	09,0	27	-65	00	7	00
		Schluft	580	19,4	·	·	·	·	·	·	·	·	·	·	·	·	0,8	3,5	9,3	4,2	·	·	6,2	14,5	·	2,3	1,2	·	·	·	2,5	1,2	2,6	·	69,7	44	-89	12	11	12
		Sieber (Forsth.)	340	20,1	·	·	·	·	·	·	·	·	·	·	·	·	·	·	7,6	7,0	·	·	2,8	8,0	·	1,6	2,3	·	·	·	·	0,4	0,5	·	50,3	33	-103	9	7	9
		Osterode (Dröllnden)	275	8,7	·	·	·	·	·	·	·	·	·	·	·	·	·	0,5	3,6	4,8	·	·	0,5	6,5	·	2,8	1,8	·	·	1,8	·	1,5	·	·	33,5	48	-36	10	9	10
		Grund, Bad.	325	10,5	1,8	·	·	·	·	·	·	·	·	·	·	·	·	1,5	4,2	7,7	·	·	4,7	15,2	·	3,8	1,6	·	·	0,1	1,0	0,8	0,2	0,0	53,1	61	-34	13	10	13
	Leine, Innerste	Fredelsloh	260	28,7	·	·	·	·	·	·	·	·	·	·	·	·	·	·	0,0	0,5	·	·	2,8	10,8	0,4	0,0	4,7	·	·	·	·	·	0,4	·	60,3	91	- 6	8	6	8
		Wrescherode	150	3,7	0,1	·	·	·	·	·	·	·	·	·	·	·	·	0,1	3,8	5,9	·	·	2,7	10,4	·	1,2	1,0	·	·	0,0	0,3	1,0	0,2	·	30,4	60	-25	12	8	12
		Salzhemmendorf	118	7,0	·	·	·	·	·	·	·	·	·	·	·	·	·	·	4,1	4,2	·	·	0,3	6,3	·	2,5	1,2	·	·	·	·	1,0	·	·	25,6	40	-40	8	7	8
		Springe	116	3,2	·	·	·	·	·	·	·	·	·	·	·	·	·	·	·	8,2	·	·	·	7,9	·	1,1	·	·	·	·	·	·	·	·	20,4	31	-45	4	4	4
		Clausthal (Bergak.)	572	18,5	0,5	·	·	·	·	·	·	·	·	·	·	·	·	1,1	6,9	8,1	·	·	5,0	8,2	·	1,7	1,6	·	·	·	0,9	2,4	0,9	0,5	56,3	41	-82	13	9	13
		Hahnenklee	565	11,5	0,2	·	·	·	·	·	·	·	·	·	·	·	·	1,6	6,7	11,9	·	·	5,7	·	0,3	10,6	1,2	·	·	0,2	1,5	1,8	0,5	0,2	53,9	41	-77	14	9	14
		Lutter a. Barenberge	150	7,1	·	·	·	·	·	·	·	1,8	0,0	·	·	·	·	0,4	1,4	6,8	·	·	1,2	8,6	·	1,0	0,1	·	·	·	0,2	0,2	0,1		28,9	54	-25	12	7	11
		Seesen	220	6,9	·	·	·	·	·	·	·	·	·	·	·	·	·	0,9	0,3	9,3	·	·	0,9	8,4	·	1,0	1,4	·	·	·	0,2	1,3	·	·	30,6	50	-31	10	6	10
		~~Adenstedt~~ *	~~196~~	3,2	·	·	·	·	·	·	·	·	·	·	·	·	·	1,8	·	11,5	·	·	12,8	11,5	·	·	·	·	·	·	·	·	·	·	40,8	57	-29	5	5	5
		Hildesheim	97	2,8	0,2	·	·	·	·	·	·	0,2		·	·	·	·	·	0,8	2,1	·	·	0,3	7,8	·	1,6	·	·	·	·	1,0	1,1	·	·	17,9	37	-30	10	6	10
	Leine	Hannover-Herrenh.	50	0,5	0,0	·	·	·	·	·	·	·	0,0	·	·	·	·	·	0,0	4,0	·	·	·	6,0	·	2,4	0,3	·	·	·	0,1	0,2	·	0,0	15,5	32	-34	7	3	7
		Stadthagen	68	3,2	0,0	·	·	·	·	·	·	·	0,1	·	·	·	0,1	0,0	3,6	1,8	·	·	0,3	8,4	0,3	2,6	0,5	·	·	·	·	0,3	0,0	0,0	21,2	36	-38	11	5	11
		Nienstedt	175	0,4	·	·	·	·	·	·	·	·	·	·	·	·	0,3	0,1	7,6	1,0	·	·	1,2	7,7	0,4	1,6	0,4	·	·	·	·	0,4	0,3	0,2	21,6	35	-41	13	5	12
	Aller	Bergen	70	·	·	·	·	·	·	·	·	·	·	·	·	·	·	·	3,8	·	·	·	·	7,2	·	3,1	0,9	·	·	·	0,5	·	·	·	15,5	23	-61	5	3	5
		Soltau	61	·	·	·	·	·	·	·	·	·	·	·	·	·	·	·	5,2	·	·	·	·	7,4	0,1	3,5	1,3	·	·	·	0,5	0,4	0,1	·	18,5	29	-47	9	4	8
		Walsrode	35	1,3	·	·	·	·	·	·	·	·	·	·	·	·	·	·	1,8	·	·	·	·	5,6	1,8	4,1	4,8	·	·	3,0	0,5	0,2	·	·	23,1	38	-38	9	7	9
		Hedern	20	2,0	·	·	·	·	·	·	·	·	·	·	·	·	0,0	·	0,0	0,3	·	·	·	6,5	2,0	2,0	·	·	·	·	·	·	·	·	12,8	23	-42	5	4	5
		Verden	25	2,7	·	·	·	·	·	·	·	·	·	·	·	·	0,0	·	6,0	·	·	·	·	5,6	·	2,2	1,7	·	·	0,7	·	0,4	·	0,0	19,3	36	-34	7	5	7
	Weser	Bremen (Flugh.)	4	3,3	·	0,0	·	·	·	·	·	·	·	·	·	·	0,0	0,2	4,6	0,1	·	·	·	6,1	0,5	2,4	0,7	·	0,0	0,4	0,0	0,0	0,1	0,0	18,4	36	-32	10	4	10
		Bassum	34	1,5	·	·	·	·	·	·	·	·	·	·	·	·	·	·	6,0	·	·	·	·	8,8	·	2,8	0,4	·	·	·	0,4	·	·	·	19,9	35	-36	6	4	6
	Wümme	~~Königsmoor~~ **	~~40~~	0,2	·	·	·	·	·	·	·	·	·	·	·	·	·	·	3,0	·	·	·	·	5,7	2,9	1,3	·	0,4	·	0,3	0,4	·	·	14,2	26	-41	8	4	8
		Schneverdingen	88	0,2	0,0	·	0,3	·	·	·	·	·	·	·	·	·	·	·	3,2	0,1	·	·	·	7,2	0,0	2,4	1,5	·	0,7	0,1	0,4	0,2	·	0,1	16,4	26	-47	12	4	11
		~~Rotenburg i. H.~~ *	~~20~~	·	·	·	·	·	·	·	·	·	·	·	·	·	·	·	3,1	·	·	·	·	7,1	·	3,1	1,1	·	·	·	·	0,6	·	·	15,0	28	-25	5	4	5
		Visselhövede	60	·	·	·	·	·	·	·	·	·	·	·	·	·	·	·	0,1	·	·	·	0,3	9,2	·	3,4	1,2	·	0,6	1,3	·	1,2	0,5	·	20,8	35	-39	9	6	9
		Hepstedt	20	·	·	·	·	·	·	·	·	·	·	·	·	·	·	·	3,4	·	·	·	·	11,5	0,6	4,4	0,7	·	·	·	·	1,0	·	·	21,6	38	-32	6	4	6
		Osterholz	20	1,1	·	·	·	0,2	·	·	0,1	·	·	·	·	·	0,1	·	3,2	0,1	0,0	·	·	7,5	0,6	4,5	0,3	0,2	0,3	0,4	0,2	0,1	·	0,0	18,9	37	-32	15	4	14
	Hunte	Essen, Bad	59	7,5	·	·	·	·	·	·	·	·	·	·	·	·	·	·	3,0	0,2	·	·	·	6,9	·	2,1	1,6	·	·	·	·	0,2	0,1	·	21,6	32	-45	8	5	8
		Lemförde	43	4,3	·	·	·	·	·	·	·	·	·	·	·	·	·	·	3,1	·	·	·	·	3,1	·	3,2	0,2	·	0,1	·	·	0,7	·	·	14,7	26	-43	7	4	7
		Diepholz	39	6,8	·	·	·	·	·	·	·	·	·	·	·	·	·	·	3,1	·	0,3	·	·	5,2	·	3,2	·	·	·	·	·	·	·	·	18,6	32	-40	5	4	5
		~~Natenstedt~~ xx	~~40~~	0,0	0,1	0,0	0,1	0,0	0,1	0,0	0,3	0,0	·	·	·	·	·	0,2	4,6	1,3	0,0	·	·	1,2	2,3	1,6	0,2	0,4	0,2	·	0,2	·	·	0,4	13,2	23	-45	15	5	10
		Oldenburg	12	2,4	·	0,2	0,1	·	·	·	·	·	·	·	·	·	·	0,6	2,9	0,2	1,7	·	·	3,2	1,2	2,7	0,4	0,0	0,3	0,1	0,0	0,1	·	·	16,1	32	-39	14	6	14
		Kirchhatten	30	1,6	2,6	0,3	·	·	0,8	0,3	0,1	·	·	·	·	·	0,2	0,1	4,9	·	0,9	·	0,8	2,6	0,9	6,6	0,2	0,3	0,2	0,1	0,3	0,1	·	·	23,9	39	-37	20	5	15
	Weser	Elsfleth	1	3,0	1,0	·	0,0	0,0	0,3	0,1	·	·	·	·	·	·	·	0,0	3,5	0,1	1,1	·	·	4,3	1,2	4,8	0,9	0,0	0,8	0,8	0,2	·	·	·	22,1	42	-31	14	7	14
		~~Hagen i. Hann.~~ *	~~8~~	0,2	0,3	·	·	·	·	·	·	·	·	·	·	·	0,3	·	2,2	·	1,0	·	·	1,3	0,9	3,3	0,5	·	0,3	0,4	0,1	·	·	0,0	10,8	23	-36	12	4	11
		Volkmarst	20	·	·	·	·	·	·	·	·	·	·	·	·	·	·	1,4	0,0	0,8	·	·	·	6,3	0,0	3,2	3,3	·	·	·	·	·	·	·	15,0	28	-39	5	4	4
		Soefeld	1	·	·	·	·	·	·	·	·	·	·	·	·	·	0,0	0,3	2,9	·	2,5	·	·	0,6	0,9	3,1	0,4	·	0,8	0,3	·	0,2	0,1	0,2	12,3	23	-40	12	3	11

* Lamspringe 212 — xx Holzhausen b. Wildeshausen 20

** Hemslingen 43 — + Sandstedt 0,7

x Schessel 34

B. f. W. Deutsch. Meteorol. Jahrb. 1940. III.

Flußgebiet	Ort	See-höhe m	1	2	3	4	5	6	7	8	9	10	11	12	13	14	15	16	17	18	19	20	21	22	23	24	25	26	27	28	29	30	31	Monatssumme mm	% d. Norm.	Abweichung v. d. Norm.	Zahl der Tage mit Niederschl. ≥0,1 mm	≥1,0 mm	≥10,0 mm	≥ 0,1
Von der Weser bis zur Ems																																									
Ostfriesische Küste – Nordsee	Ruhwarden	2	·	·	·	·	·	·	·	·	·	·	·	·	·	·	·	4,2	0,9	0,8	·	·	2,0	2,0	6,5	0,9	·	5,6	·	0,9	0,6	·	·	24,4	42	-33	10	5	10	31
	Rastede	19	4,8	·	·	·	·	·	·	·	·	·	·	·	·	·	0,3	3,3	·	2,7	·	·	2,7	1,0	6,4	1,1	·	0,0	0,1	0,0	0,3	0,0	0,0	22,7	38	-38	10	7	9	31
	Varel	10	7,8	·	·	·	·	·	·	·	·	·	·	·	·	0,2	··	2,5	·	3,1	·	·	2,5	0,6	5,8	0,9	·	1,6	0,4	·	·	0,1	0,0	25,5	42	-36	11	6	11	31
	Upschört	9	1,0	·	·	·	·	·	·	0,1	·	·	·	·	·	·	1,4	2,0	0,0	3,1	·	·	·	0,5	5,1	·	·	1,1	0,3	·	0,1	0,1	·	14,8	29	-41	11	6	9	31
	Wilhelmshaven	4	3,7	·	0,0	·	·	·	·	·	·	·	·	·	·	0,0	·	2,3	0,2	3,0	0,0	·	1,7	0,6	1,7	2,3	·	1,3	1,4	0,0	0,0	0,3	0,2	18,7	40	-29	12	8	12	30
	Jever	6	3,6	·	·	0,0	·	·	·	0,0	·	0,0	·	·	·	0,0	·	0,1	1,8	3,2	·	·	0,6	2,2	6,7	0,8	·	1,6	1,2	·	0,2	0,3	·	22,3	37	-38	12	7	12	31
	Minsen	2	0,5	·	·	·	·	·	·	·	·	·	·	·	·	0,5	·	4,3	·	6,8	·	·	0,0	0,5	1,7	1,8	·	2,0	1,2	·	1,0	·	·	20,3	43	-27	10	7	9	30
	Wangeroog	5	·	·	·	·	·	·	·	·	·	·	·	·	0,3	0,5	0,8	1,5	0,0	6,8	0,0	·	0,0	0,0	3,6	0,8	0,0	·	3,0	·	0,0	0,0	0,0	17,3	35	-32	8	4	5	11
	Esens	3	·	·	·	0,3	·	0,1	·	0,1	·	·	·	·	·	·	·	2,0	0,6	4,1	·	·	·	0,5	10,1	1,0	·	·	·	·	·	·	·	18,5	36	-34	9	4	7	31
	Norderney (Flugh.)	4	2,0	·	0,4	·	·	·	·	0,0	·	·	·	·	·	0,0	0,4	2,0	2,0	1,2	·	·	1,4	2,4	3,8	3,0	·	2,2	3,3	0,0	0,0	0,0	0,0	24,1	55	-20	12	10	10	31
	Greetsiel	1	0,0	·	·	·	·	·	·	·	·	·	·	·	·	0,1	1,1	·	2,8	3,4	·	·	3,6	2,2	4,6	·	·	0,1	0,1	0,1	·	·	·	18,1	33	-37	10	6	8	31
	~~Theene~~ +	1	1,6	·	0,0	0,0	0,0	0,0	·	0,9	·	·	·	·	·	0,3	·	1,0	1,0	6,7	·	0,2	0,5	0,7	7,5	0,3	·	1,1	0,0	0,0	0,0	0,0	0,0	21,8	37	-37	12	6	10	30
	Emden	1	·	0,3	·	·	·	·	·	·	·	·	·	·	·	·	0,3	2,0	0,5	2,9	·	·	0,9	2,0	·	5,0	·	·	·	·	·	·	·	13,9	24	-45	8	4	8	30
Ems																																									
Quelle bis Mündung – Quelle bis Aa	Hövelriege	107	5,6	·	·	·	·	·	·	·	·	·	·	·	·	·	·	5,5	4,0	·	·	·	7,5	·	3,1	2,3	·	·	1,6	·	1,0	·	·	30,6	45	-39	8	8	8	31
	Stromberg	145	·	·	·	·	·	·	·	·	·	·	·	·	·	·	·	11,8	11,0	·	·	·	9,0	·	5,3	·	·	·	·	·	0,0	·	·	37,1	56	-29	4	4	4	31
	Senne II (Bielefeld, Fumpst. I)	126	5,1	·	·	·	·	·	·	·	·	·	·	·	·	·	1,2	5,2	5,2	·	·	0,1	10,0	·	4,2	1,2	·	·	0,7	·	0,2	0,0	·	33,1	42	-45	10	7	10	31
	Heerde	66	3,8	·	·	·	·	·	·	0,0	·	·	·	·	·	·	0,7	3,1	9,5	·	·	1,8	4,8	·	1,5	1,6	·	·	0,9	·	0,0	0,1	·	27,8	48	-30	10	7	9	31
	Warendorf	56	0,3	·	·	·	·	·	·	·	·	·	·	·	·	·	2,5	3,6	13,6	·	·	·	4,7	·	2,6	0,2	·	·	1,0	·	0,2	·	·	28,7	48	-31	9	6	7	31
	Hesseln	115	5,8	·	·	·	·	·	·	·	·	·	·	·	·	·	0,9	6,7	·	·	2,8	·	5,8	·	5,0	1,3	·	·	·	·	0,1	·	·	26,4	38	-45	8	6	7	31
	Iburg	122	4,9	·	·	·	·	·	·	·	·	·	·	·	·	·	·	6,1	3,4	1,9	·	·	7,7	·	5,7	0,8	·	·	·	·	0,2	·	·	30,7	41	-44	8	6	8	31
	Ostbevern	53	2,4	1,5	·	·	·	·	·	·	·	·	·	·	·	·	3,0	3,1	3,9	·	·	·	·	·	2,4	4,7	·	·	·	·	·	·	·	21,0	35	-39	7	7	6	31
	Rinkerode	62	1,9	·	·	·	·	·	·	·	·	·	·	·	·	·	·	3,5	7,9	2,1	·	·	5,5	2,3	·	1,6	·	·	·	·	·	·	·	24,8	40	-38	7	7	7	31
	Altenberge	105	2,6	·	·	·	·	·	·	·	·	·	·	·	·	·	·	1,2	4,8	3,5	2,6	·	4,1	0,0	2,9	0,1	·	·	1,4	·	0,0	·	·	23,2	40	-34	9	8	9	31
	Münster (Schlagetersiz.)	63	2,3	·	·	·	·	·	·	·	·	·	·	·	·	0,0	0,0	2,8	8,5	2,5	·	0,0	3,1	0,0	4,2	0,3	·	0,1	1,3	0,0	0,0	0,1	·	25,2	48	-41	10	7	10	31
	Rheine	33	3,1	·	·	·	·	·	·	·	·	·	·	·	·	·	0,9	2,5	2,8	3,3	·	·	3,1	·	3,2	·	·	·	1,3	·	·	·	·	20,2	33	-41	8	7	8	31
	Ibbenbüren	70	·	·	·	·	·	·	·	·	·	·	·	·	·	·	·	1,1	·	2,8	·	·	3,4	·	6,0	·	·	·	·	·	·	·	·	13,3	19	-54	4	4	4	31
	Settrup	34	·	·	0,0	·	·	·	·	·	·	·	·	·	·	·	0,0	3,1	0,0	2,5	0,5	·	3,8	0,6	3,8	1,5	·	0,5	·	·	0,2	0,1	·	16,7	29	-41	10	5	10	31
	Lingen	23	3,4	0,0	0,0	0,0	0,0	·	·	·	·	·	·	·	·	0,0	0,8	3,2	1,4	4,0	·	·	1,8	0,8	3,5	1,1	0,0	0,6	0,0	·	0,0	0,0	·	20,6	35	-39	10	7	9	31
	Osnabrück-Düstrup	69	5,9	·	·	·	·	·	·	·	·	·	·	·	·	·	·	2,2	1,8	1,4	·	·	4,6	·	4,1	1,2	·	·	·	·	0,1	·	·	21,3	31	-47	8	7	8	31
	Bramsche	48	7,4	·	·	·	·	·	·	·	·	·	·	·	·	·	·	3,4	1,0	1,8	·	·	4,3	·	4,9	1,4	·	·	·	·	0,2	0,4	·	24,8	39	-39	9	7	9	31
	Bersenbrück	34	7,3	·	·	·	·	·	·	0,9	·	·	·	·	·	·	·	4,1	·	1,8	·	·	4,0	1,8	4,8	0,8	·	·	·	·	0,3	·	·	25,8	41	-36	9	6	9	31
	Vechta	37	5,6	·	·	·	·	·	·	·	·	·	·	·	·	·	0,2	4,3	·	0,8	·	·	2,9	·	1,9	0,5	·	·	·	·	0,2	0,1	·	16,5	31	-38	9	4	8	31
	Löningen	23	2,6	·	·	0,0	·	·	·	·	·	·	·	·	·	·	·	5,6	0,0	4,4	·	·	3,5	0,7	6,0	0,8	·	0,1	·	0,1	0,1	·	·	23,9	41	-34	10	5	10	31
	~~Berge~~ ++	50	8,1	·	·	·	·	·	·	·	·	·	·	·	·	·	0,4	·	4,0	1,5	·	·	2,0	0,1	2,6	0,6	·	·	·	·	·	·	0,0	19,3	32	-40	8	5	8	31
	Haselünne	20	5,7	·	·	·	·	·	·	·	·	·	·	·	·	·	0,8	2,5	0,2	4,9	·	·	2,0	0,8	5,0	2,1	·	0,3	·	·	0,1	·	·	24,4	36	-43	11	6	10	31
	Bockholte	36	4,8	0,4	0,2	0,0	·	·	·	0,6	·	·	·	·	·	·	0,3	3,2	·	4,5	·	·	1,4	0,8	6,0	1,1	·	0,0	0,2	0,0	·	·	·	23,5	41	-35	12	6	10	31
	Sögel	35	8,1	·	·	·	·	·	·	·	·	·	·	·	·	·	·	4,1	0,2	3,7	·	·	2,1	0,4	5,9	·	·	·	·	·	·	·	·	24,5	42	-35	7	5	7	31
Hase bis Hunte – Hase bis Leda	Hebelermeer	19	·	·	·	·	·	·	·	·	·	·	·	·	·	·	·	2,4	3,5	7,6	·	·	2,2	0,5	4,2	1,6	·	·	·	·	0,2	·	·	22,2	38	-36	8	6	8	31
	Lathen	12	2,8	·	·	·	·	·	·	·	·	·	·	·	·	·	·	1,1	0,4	4,9	·	·	·	1,8	6,8	0,2	·	·	·	·	0,7	0,4	·	19,1	32	-38	9	5	8	31
	Surwold	9	3,1	1,1	·	·	·	·	0,1	·	·	·	·	·	·	0,0	0,2	1,6	·	0,2	·	·	0,2	1,3	5,5	0,0	·	0,0	·	·	0,0	·	·	13,3	26	-37	9	5	8	22
	Westerstede	7	1,6	·	0,3	·	·	·	·	·	·	·	·	·	·	·	·	2,9	·	3,4	·	·	3,1	1,6	8,6	0,3	·	1,8	0,4	·	0,2	·	0,1	21,3	38	-35	12	7	12	31
	Cloppenburg	38	6,5	0,2	·	0,3	·	·	·	·	·	·	·	·	·	·	0,6	4,6	·	1,5	·	·	4,0	0,9	6,0	1,0	·	0,5	·	0,0	0,1	0,0	·	26,2	45	-32	12	6	11	31
	Edewechterdamm -	11	5,1	·	·	·	·	·	·	·	·	·	·	·	·	·	·	4,1	·	3,4	·	·	2,3	6,7	2,8	·	·	··	·	·	·	·	·	24,4	47	-27	6	6	6	31

+ Basum-Lussum 63 ++ Anvich 5 × Friesoythe 9

Fluß-gebiet	Ort	See-höhe	1	2	3	4	5	6	7	8	9	10	11	12	13	14	15	16	17	18	19	20	21	22	23	24	25	26	27	28	29	30	31	Monats-			Zahl der Tage

Flußgebiet		Ort	See-höhe m	1	2	3	4	5	6	7	8	9	10	11	12	13	14	15	16	17	18	19	20	21	22	23	24	25	26	27	28	29	30	31	Monatssumme mm	v. H. d. Norm.	Abweichung v. d. Norm.	Zahl der Tage mit Niederschl. ≥0,1	≥1,0	≥10,0	*	≥0,1
Ems	Ems	Leer	2	1,6	·	·	·	·	·	·	·	·	·	·	·	·	·	6,3	2,4	0,2	4,9	·	·	·	1,8	7,0	1,1	·	0,5	·	·	0,0	0,0	0,0	25,8	47	-29	9	7	8	30	
		Strackholt	8	1,3	·	·	0,4	0,0	·	·	·	0,6	·	·	·	·	·	0,0	1,9	0,0	3,7	·	·	0,9	0,3	6,7	0,4	·	1,3	0,2	0,1	0,1	0,0	0,0	17,9	33	-37	13	5	11	30	
		Landschaftpolda	1	·	·	·	·	·	·	·	·	·	·	·	·	·	2,3	2,5	·	·	3,2	·	·	2,0	·	2,9	·	·	·	·	·	·	·	·	12,9	28	-34	5	5	3	31	
Von der Ems bis zum Rhein																																									
Westfriesische Küste	Vechte	Burgsteinfurt	70	2,1	·	·	·	·	·	·	·	·	·	·	·	·	·	1,0	4,4	2,2	3,3	·	·	2,9	0,2	3,1	0,2	·	0,0	2,0	·	0,0	0,0	·	21,4	34	-42	10	8	10	31	
		Schüttorf	31	2,8	·	·	·	·	·	·	·	·	·	·	·	·	·	1,1	3,2	1,5	1,7	·	·	1,7	·	3,5	0,4	·	·	1,6	·	·	·	·	17,4	27	-48	9	8	7	31	
		Nordhorn	22	1,7	0,0	·	·	·	·	·	·	·	·	·	·	·	·	1,4	2,6	1,4	1,5	0,2	·	1,1	1,6	2,9	0,5	·	·	1,3	·	0,0	0,0	·	16,4	30	-39	11	9	11	31	
		Gronau	37	2,9	·	·	·	·	·	·	·	·	·	·	·	·	·	·	·	5,6	4,9	·	·	1,9	·	2,4	0,3	·	·	2,3	·	·	·	·	20,3	33	-42	7	6	7	31	
		Scheerhorn	15	2,0	·	·	·	·	·	·	·	·	·	·	·	·	0,0	3,5	·	4,3	·	·	·	1,5	0,3	·	1,0	1,4	·	0,2	·	·	·	·	14,6	30	-34	8	6	7	31	
		Laar	10	4,6	·	·	·	·	·	·	·	·	·	·	·	·	·	1,8	2,1	0,1	2,3	0,1	·	0,7	0,3	4,6	0,2	·	0,4	·	·	·	·	·	17,2	36	-31	11	5	9	31	
	Ahe Berkel	Ahaus	51	·	·	·	·	·	·	·	·	·	·	·	·	·	·	3,9	4,2	5,7	3,5	·	·	3,2	·	3,3	1,1	1,8	·	0,0	·	·	·	·	26,7	42	-36	8	8	7	31	
		Billerbeck	114	2,1	·	·	·	·	·	·	·	·	·	·	·	·	·	0,8	4,9	8,0	2,3	·	·	4,1	0,6	2,3	0,8	·	·	2,5	·	·	·	·	26,4	42	-40	10	7	9	31	
		Wennewick +	29	5,7	·	·	·	·	·	·	·	·	·	·	·	·	·	·	4,0	0,0	2,8	·	1,2	2,0	0,4	2,7	0,3	·	·	·	·	·	·	·	19,1			8	6	8	31	
	Issel	Raesfeld	60	1,5	·	·	·	·	·	·	·	0,5	·	·	·	·	·	0,4	3,9	4,8	2,6	0,2	·	2,1	0,2	2,8	1,3	·	0,9	2,1	·	·	·	·	23,3	35	-43	13	8	12	31	
		Borken	50	0,4	·	·	·	·	·	·	·	·	·	·	·	·	·	0,2	3,7	5,8	2,1	0,3	·	2,5	0,4	2,6	1,0	·	·	1,8	·	·	0,0	·	20,8	31	-46	11	7	10	31	
		Stenern	30	1,7	·	·	·	·	·	·	1,0	0,9	·	·	·	·	·	0,9	3,2	6,0	0,9	0,4	·	3,1	0,8	1,1	0,9	·	0,1	1,7	·	0,3	·	·	23,0	38	-38	15	7	12	31	
Rhein																																									
Ill	Quelle bis Mündung	Vermunt	1750	3,6	0,3	·	1,3	0,3	·	·	1,4	1,3	1,0	·	·	·	·	·	·	5,7	6,7	·	·	1,0	·	·	·	·	·	·	44,0	1,4	3,9	19,4	91,3			14	12	14	31	
		Gaschurn	964	1,5	·	·	·	·	·	·	1,5	0,5	0,5	·	·	·	·	·	·	5,4	2,2	·	·	1,7	·	·	·	·	·	·	43,4	2,5	3,3	17,6	80,1	83	-17	11	9	11	31	
		Gargellen	1580	1,5	0,1	·	·	2,6	1,0	·	0,5	0,6	3,0	·	·	·	·	·	·	5,5	3,2	·	·	1,5	·	·	·	·	·	·	42,2	4,6	5,5	23,5	95,3	97	- 3	14	11	11	31	
		Silbertal	889	3,0	0,0	·	·	2,4	·	·	0,6	5,0	1,7	·	·	·	·	·	0,6	4,3	4,0	·	·	2,2	·	·	·	·	·	·	50,6	2,4	7,6	11,0	95,4	100	0	13	11	11	31	
		Tschagguns	684	3,5	·	·	·	1,8	·	·	·	2,8	1,9	·	·	·	·	·	·	4,5	2,0	0,0	0,0	1,2	0,0	·	·	·	·	1,0	46,0	·	6,8	11,1	82,6	92	- 7	11	11	11	31	
		Langen a. Arlberg	1220	5,4	0,9	·	·	3,6	·	·	1,6	5,9	1,6	·	·	·	·	·	·	5,9	5,4	·	·	2,1	·	0,6	·	·	·	·	44,2	1,3	13,2	15,6	107,3	62	-66	14	12	14	31	
		Bludenz (Bürs)	590	2,6	·	·	·	·	·	·	·	6,5	2,1	·	·	·	·	·	·	2,6	1,1	·	·	1,9	·	0,2	·	·	·	·	43,8	2,0	6,1	10,3	79,2	93	- 6	11	10	11	31	
		Lünersee	1969	1,1	·	·	3,7	1,5	1,4	·	1,9	4,4	1,4	·	·	·	·	·	·	5,7	2,6	0,2	·	2,2	·	·	·	·	·	·	36,0	1,3	7,4	12,1	83,0			15	14	15	31	
		Fontanella	1100	2,6	·	·	·	2,6	·	·	2,0	3,0	0,7	·	·	·	·	·	·	5,7	3,1	·	·	3,6	·	·	·	·	·	2,8	54,8	·	17,2	13,1	111,2			12	11	12	31	
		Thüringen	550	0,1	·	·	·	0,4	0,3	·	2,1	4,5	·	·	·	·	·	·	·	2,9	1,8	·	·	1,2	0,5	·	·	·	·	·	36,5	0,8	11,2	8,6	70,9	77	-21	13	8	10	31	
		Feldkirch	479	·	·	·	·	·	·	·	·	3,7	·	·	·	·	·	·	·	0,2	1,2	·	·	0,1	·	0,2	·	·	·	·	39,7	0,2	7,6	5,7	58,6	65	-10	9	5	9	31	
Rhein	Rhein	Meiningen	410	·	·	0,2	·	0,1	0,1	·	2,2	3,4	·	2,1	·	·	·	0,1	·	1,0	0,7	0,1	·	0,6	·	2,0	·	·	1	·	56,0	0,3	13,2	7,7	91,9	124	+17	17	8	10	31	
		Laterns	912											unvollständig beobachtet																											
		Mäder	416	·	·	·	·	0,2	0,1	·	0,5	5,5	·	·	·	·	·	·	·	1,0	0,8	·	·	1,4	·	·	·	·	·	·	58,3	0,1	10,5	1,4	79,8	129	+18	11	6	11	31	
Bodensee	Bodensee	Hohenems	430	0,3	·	·	·	0,4	·	·	0,3	5,2	0,2	·	·	·	·	·	·	2,8	·	·	0,0	1,5	·	0,2	0,3	·	·	·	55,6	0,2	9,8	12,3	89,1	119	+14	13	6	10	31	
		Gütle	520	1,6	·	·	·	·	·	·	0,6	3,1	1,6	·	·	·	·	·	·	3,0	3,7	·	·	2,7	0,4	·	·	·	·	·	48,4	·	7,1	13,1	85,3	84	-16	11	9	9	31	
		Bildstein	650	2,5	·	·	·	·	·	·	·	4,1	·	·	·	·	·	·	·	4,0	5,0	·	·	3,8	·	1,0	·	·	·	·	37,5	·	2,0	16,0	75,9	100	0	9	9	9	31	
	Bregenzer Ache	Schröcken	1260	5,0	·	·	·	1,2	1,0	1,4	·	4,4	1,2	·	·	·	·	·	·	5,4	2,1	·	·	1,2	·	1,2	·	·	·	·	48,0	0,1	0,2	14,2	86,6	53	-78	14	12	10	31	
		Au	800	1,7	·	0,3	·	·	·	·	·	4,3	·	·	·	·	·	·	·	5,2	2,0	·	·	1,4	0,2	0,1	·	·	·	0,6	48,6	0,0	9,5	12,1	86,0	61	-55	12	8	11	31	
		Damüls	1428	3,0	·	·	·	0,9	0,1	·	2,0	3,0	0,2	0,0	·	·	·	·	·	5,1	2,5	·	·	3,3	1,0	0,4	·	·	·	1,2	47,7	0,4	10,2	10,9	91,9	53	-80	16	11	15	31	
		Bizau	700	1,0	·	·	·	·	·	·	1,5	5,2	·	·	·	·	·	·	·	3,7	1,3	·	·	1,5	0,1	0,5	·	·	·	0,2	40,5	·	5,6	10,2	71,2	61	-38	12	9	12	31	
		Andelsbuch	601	nicht beobachtet																																					
		Sibratsgfäll	931	2,5	·	·	·	0,5	·	·	1,4	10,7	·	·	·	·	·	·	·	6,9	3,2	·	0,2	3,3	1,0	1,7	·	·	·	1,5	65,5	·	5,2	18,2	121,8	89	-15	14	12	12	31	
		Sulzberg	1007	0,6	·	·	·	1,2	·	·	·	3,5	·	·	·	·	·	·	·	2,6	1,8	·	·	3,2	2,5	2,0	·	·	·	·	49,2	·	6,2	11,0	83,8	57	-66	11	10	10	31	
	Bodensee	Bregenz	412	0,0	·	·	·	0,4	·	·	·	4,8	0,2	·	0,0	·	·	·	·	4,2	1,1	·	·	2,0	0,1	1,0	·	·	·	·	46,5	0,0	5,6	11,8	77,7	106	+ 5	11	8	11	31	
		Balderschwang	1044	3,7	0,2	0,0	·	0,6	0,4	·	2,9	10,0	·	·	·	·	·	·	·	4,2	1,6	·	0,4	1,6	3,3	1,7	0,1	·	·	46,4	11,7	0,5	4,8	21,3	115,5	64	-63	18	12	17	31	
		Scheidegg	830	·	·	·	·	·	·	·	·	3,0	3,8	·	·	·	·	·	·	4,2	0,8	·	·	6,2	1,2	0,8	·	·	·	12,3	49,8	·	5,8	9,9	96,8	88	-13	11	9	11	31	
		Lindau i. B.	401	Beobachtungen fehlen																																					

+ Vreden 37

Flußgebiet		Ort	Seehöhe m	1	2	3	4	5	6	7	8	9	10	11	12	13	14	15	16	17	18	19	20	21	22	23	24	25	26	27	28	29	30	31	Monatssumme mm	% d. Norm.	Abweichung v. d. Norm.	Zahl der Tage mit Niederschl. ≥ 0,1	≥ 1,0	≥ 10,0	X
Bodensee	Argen	Genhofen	830	1,2	0,3	·	·	0,3	·	·	·	14,1	0,0	·	·	·	·	·	·	4,4	1,5	·	·	3,0	2,4	5,3	·	·	·	·	52,8	0,2	4,2	10,2	99,9	87	-15	13	10	12	31
		Röthenbach bei Lindau	705	0,6	0,4	·	·	1,3	·	·	·	6,6	·	·	·	·	·	·	·	3,7	1,0	·	·	2,2	2,5	0,9	·	·	·	0,1	42,1	·	4,5	9,5	75,4	70	-33	13	9	13	31
		Sibratshofen	780	1,2	3,1	·	·	1,5	·	·	·	10,2	0,5	·	·	·	·	·	·	3,8	0,5	·	·	2,6	1,2	1,3	·	·	·	1,2	49,2	·	5,6	0,0	81,9	71	-26	13	11	13	31
		Wangen (Realsch.)	557	·	0,0	·	0,0	2,1	·	·	·	4,5	0,0	·	·	·	·	·	·	1,7	0,0	·	·	7,9	5,1	3,2	·	·	·	6,3	35,5	4,1	10,2		80,6	88	-11	11	11	10	31
		Überruh	830	0,1	4,9	·	·	0,5	·	·	·	9,7	·	·	·	·	·	·	·	5,5	·	·	·	2,5	3,5	0,3	0,2	·	·	·	45,0	·	4,0	4,5	80,7	72	-31	12	8	12	31
		Isny	721	0,6	2,7	·	·	0,8	·	·	·	5,8	·	0,0	·	·	·	·	·	4,5	0,3	·	·	3,6	3,2	0,7	·	·	0,0	1,7	36,4	·	4,3	11,1	75,7	82	-16	13	9	11	31
		Doberatsweiler	503	·	·	·	·	2,4	·	·	·	4,1	·	·	·	·	·	·	·	2,6	0,2	·	·	9,3	0,7	0,8	·	·	·	0,6	36,0	·	5,6	9,5	71,8	92	- 6	11	7	9	31
	Schussen	Schussenried	569	1,2	0,7	·	0,2	2,0	·	·	0,2	7,5	0,2	·	·	·	·	·	·	0,3	0,5	·	0,4	3,5	1,1	0,6	·	·	0,2	0,4	14,0	·	2,7	3,5	39,2	91	- 4	18	8	16	31
		Waldsee	539	0,9	0,6	·	0,4	1,6	·	·	0,4	7,6	·	·	·	·	·	·	0,5	0,5	·	0,5	2,6	0,4	0,2	·	·	·	0,5	17,3	·	4,1	10,1	48,2			16	6	16	31
		Ravensburg	461	·	0,6	·	·	2,1	·	·	·	4,2	·	·	·	·	·	·	0,2	0,2	0,6	·	·	4,0	0,8	·	·	·	·	·	20,1	·	3,5	3,6	39,7	71	-16	10	6	9	22
	Schussen bis Aach	Wilhelmsdorf	620	1,2	0,3	·	·	1,7	·	·	·	4,5	·	·	·	·	·	·	·	1,2	·	·	1,5	5,3	3,1	·	·	·	·	1,7	18,9	·	2,1	7,9	49,4	95	- 3	12	11	11	31
		Friedrichshafen	400	·	0,0	·	1,6	1,4	·	0,0	0,1	3,1	0,0	·	·	·	·	·	·	0,1	0,1	0,0	0,0	1,3	0,5	0,2	·	·	·	0,7	27,7	·	4,2	4,9	45,9	87	- 7	13	7	10	31
		Meersburg	434	·	·	·	0,2	0,1	·	·	0,0	0,7	·	·	·	·	·	·	·	·	0,9	·	0,0	1,1	0,6	1,4	·	·	·	0,2	21,5	·	12,5	6,6	45,8	112	+ 5	11	5	8	(16)
		Mainau	414	·	·	·	2,4	0,2	·	·	0,3	1,8	·	·	·	·	·	·	0,0	0,8	·	·	0,8	0,3	0,8	·	·	0,0	0,4	17,6	·	4,8	5,2	35,4	88	- 5	12	5	11	31
		Heiligenberg	741	0,6	0,1	·	1,4	0,3	·	·	1,2	1,5	·	·	·	·	·	·	0,7	0,2	·	0,4	3,2	1,2	4,1	·	·	·	1,3	16,4	·	3,3	4,2	40,1	82	- 9	16	10	15	31
		Liggersdorf	652	0,4	·	·	0,9	0,5	·	·	0,9	1,8	0,5	0,3	·	·	·	·	·	0,3	0,2	·	0,2	1,8	0,1	1,4	·	·	0,0	0,4	10,0	·	3,0	3,6	26,3	56	-21	17	16	15	31
	Aach	Aach	520	·	·	·	2,0	·	·	·	·	2,2	0,3	·	·	·	·	·	·	0,4	0,2	·	·	3,6	·	0,6	·	·	·	·	7,8	·	4,6	2,8	24,5	72	-10	10	6	10	31
		Rielasingen	425	0,0	·	·	2,2	0,0	·	·	·	4,6	0,1	·	·	·	·	·	·	0,4	·	·	·	3,2	0,4	0,5	·	·	0,0	0,5	8,8	0,1	3,4	3,6	27,8	63	-16	12	6	12	31
Bodensee bis Basel	Rh.	Altenburg	400	·	·	·	2,5	0,0	·	·	·	2,7	·	·	·	·	·	·	·	0,3	0,0	·	·	2,6	0,2	0,4	·	·	0,0	·	9,9	·	2,0	3,2	23,8			9	6	7	11
	Wutach	Feldberg (Schwarzw.)	1493	2,0	·	·	2,8	0,3	0,1	·	0,7	4,1	0,4	·	·	·	·	·	·	1,3	0,2	·	·	2,6	1,5	2,6	1,0	0,0	·	0,8	18,5	·	4,1	4,3	47,3	32	-111	17	11	16	31
		Titisee	857	0,3	·	·	2,6	0,1	·	·	0,7	3,6	·	·	·	·	·	·	·	1,2	0,4	·	·	3,7	0,9	0,7	·	·	0,2	·	17,3	0,1	2,9	1,9	36,6	41	-82	15	7	12	31
		Birkendorf	762	·	·	·	0,3	·	·	0,2	·	4,8	·	·	·	·	·	·	·	1,2	·	·	·	1,9	0,8	·	·	·	·	·	11,0	·	3,0	1,0	24,2	28	-63	9	6	7	31
		Schluchsee	932	0,2	·	·	0,7	0,2	·	·	·	4,4	·	·	·	·	·	·	·	0,3	·	·	·	1,1	1,7	0,3	·	·	·	0,7	12,3	·	3,5	0,9	26,3			12	5	12	31
		Höchenschwand	1004	·	·	·	0,0	·	·	·	·	6,0	·	·	·	·	·	·	·	0,4	1,3	·	·	2,3	0,3	·	·	·	·	1,7	12,5	·	4,4	0,6	31,5	29	-75	10	7	9	31
	Rh.	Waldshut	340	·	·	·	0,0	·	·	·	·	6,4	·	·	·	·	·	·	·	0,5	0,5	·	·	1,4	0,4	·	·	·	·	0,1	20,3	·	4,0	1,0	34,6			9	5	9	19
	Alb	Bernau	922	·	·	·	1,9	0,2	·	·	0,4	4,7	·	·	·	·	·	·	·	0,5	·	·	·	1,7	0,9	0,3	·	·	0,0	0,2	17,9	·	3,9	2,9	35,5	31	-73	12	6	9	19
		St. Blasien	825	0,0	·	·	1,0	1,6	·	·	0,0	4,3	0,1	·	·	·	·	·	·	0,7	0,3	·	·	2,1	0,6	0,4	·	·	0,0	0,9	19,0	·	4,6	2,8	38,4	32	-81	13	7	9	20
	Rhein	Segeten	879	·	·	·	3,6	1,9	·	·	0,9	0,1	·	·	·	·	·	·	·	4,7	1,1	·	·	0,7	1,2	1,8	·	·	0,0	0,6	52,0	·	3,1	1,2	72,9	78	-20	13	9	10	18
		Säckingen	295	·	·	·	3,4	1,1	·	·	·	2,4	·	·	·	·	·	·	·	4,6	4,5	·	·	4,9	0,3	2,1	·	0,1	0,0	1,1	12,2	·	3,6	0,0	60,3			12	10	10	20
		Todtmoos	799	0,1	0,1	·	4,2	·	·	·	4,2	1,0	·	·	·	·	·	·	·	1,3	·	·	·	5,2	4,9	·	·	·	·	0,8	33,2	·	3,2	2,7	60,9	38	-100	12	9	8	31
Basel bis Neckar	Wiese	Belchenhaus	1360	·	·	·	3,7	1,5	·	·	·	5,0	·	·	·	·	·	·	·	1,8	·	·	·	3,4	1,9	1,4	·	·	·	·	27,6	·	3,6	0,0	49,9			9	9	7	31
		Schönau	534	·	·	·	0,2	0,0	·	·	1,7	4,3	·	·	·	·	·	·	·	0,9	0,0	·	·	4,7	0,2	2,2	·	·	·	0,6	38,7	1,5	0,3	2,1	57,4	43	-76	12	7	7	17
		Schweigmatt	733	·	·	·	3,3	0,8	0,2	·	1,8	6,5	·	·	·	·	·	·	·	2,4	0,4	·	·	4,8	1,8	2,4	·	·	·	0,6	27,5	·	1,5	1,0	55,0	62	-34	14	10	9	16
		Lörrach	295	·	·	·	3,7	0,0	·	·	0,0	0,0	·	·	·	·	·	·	·	0,0	0,0	·	·	5,3	0,3	1,5	·	·	·	1,8	0,0	·	0,0	0,0	30,6			11	10	10	18
	Wiese bis Elz	Friedrichsheim	877	0,1	·	·	2,6	1,2	·	·	1,4	4,7	·	·	·	·	·	·	·	2,3	0,3	·	·	6,2	2,0	2,4	·	·	0,1	0,6	26,3	·	2,1	1,8	54,1	44	-68	15	11	11	19
		Badenweiler	417	·	·	·	0,6	0,4	·	·	7,4	·	·	·	·	·	·	·	·	2,8	0,6	·	·	12,6	7,4	·	·	·	·	·	6,4	·	2,8	0,2	41,2	79	-11	10	6	7	18
		Obermünsterthal	539	·	·	·	2,5	·	·	·	0,4	6,8	·	·	·	·	·	·	·	1,5	0,5	·	·	5,4	0,1	1,6	0,0	·	0,1	0,1	17,1	0,3	3,2	1,6	41,6	58	-30	14	8	8	11
		~~Grenzhausen~~ +	202	·	·	·	2,5	0,3	0,2	·	0,4	5,3	·	·	·	·	·	·	·	0,1	0,3	·	·	3,0	0,0	0,4	·	·	0,1	0,2	8,2	0,2	2,6	0,8	24,5			15	5	8	9
		~~Schelingen~~ ++	313	0,0	·	·	0,0	·	·	·	·	4,0	·	·	·	·	·	·	·	2,9	0,0	·	·	7,1	0,2	4,0	·	·	·	0,3	20,3	·	2,8	1,4	46,0			11	9	9	31
	Elz	Oberprechtal	461	·	·	·	2,0	·	·	·	·	3,0	·	·	·	·	·	·	·	6,5	·	·	·	2,0	0,9	0,2	·	·	·	·	20,2	·	2,0	1,0	37,8	36	-66	9	7	7	29
		Keppenbach	275	0,2	·	·	1,5	0,8	0,2	·	·	5,4	·	·	·	·	·	·	·	1,6	·	·	·	4,9	0,2	3,6	·	·	·	0,1	21,4	·	3,6	4,5	48,0	80	-12	13	8	10	31
		Breitnau	1019	0,7	·	·	0,1	2,5	·	·	0,6	3,2	0,3	·	·	·	·	·	·	2,1	0,9	·	·	4,1	1,8	1,4	·	·	0,2	1,3	25,6	·	2,5	2,3	49,6	79	-13	16	10	10	31
		Hofsgrund	1056	·	·	·	3,5	·	·	·	1,4	5,1	·	·	·	·	·	·	·	2,0	0,6	·	·		5,0		·	·	·	·	47,0	·	8,0	·	72,6	59	-50	11	9	8	31
		St. Peter	722	0,5	·	·	0,5	·	·	·	·	4,8	·	·	·	·	·	·	·	4,0	·	·	·	5,6	2,1	3,2	·	·	·	·	33,5	·	3,9	0,0	58,1	65	-31	9	7	7	31
		Freiburg (Eisenbahnstr.)	259	0,1	·	0,1	2,5	0,3	·	·	·	8,5	·	·	·	·	·	·	·	1,0	0,8	·	0,1	3,8	0,2	1,8	·	·	0,2	0,7	8,3	·	3,0	1,6	33,0	72	-13	16	8	12	24
		Ettenheimmünster	260																		(30,0)													(30,0)				(10)	(6)	(6)	(31)
	Rh.	~~Altenheim~~ — ×	148	·	·	·	1,3	0,2	·	0,3	0,4	6,6	0,1	·	·	·	·	·	·	0,1	·	·	·	3,8	0,5	1,5	·	0,1	·	0,5	11,5	0,0	2,0	2,5	31,4			15	7	10	31

+ Hettersheim 250 × Ottenheim 155
++ Ottoschwanden 430

Flußgebiet		Ort	Seehöhe m	1	2	3	4	5	6	7	8	9	10	11	12	13	14	15	16	17	18	19	20	21	22	23	24	25	26	27	28	29	30	31	Monatssumme mm	%	Abweichung v. d. Norm mm	Zahl der Tage mit Niederschl. ≥ 0,1 mm	≥ 1,0 mm	≥ 10,0 mm
Basel bis Neckar	Kinzig	Schiltach	332	0,5	·	·	·	2,1	·	·	1,2	2,7	·	·	·	·	·	·	·	1,5	1,7	·	·	5,6	2,4	1,5	·	·	·	·	20,6	·	2,8	2,2	44,8	48	-48	12	11	9
		Schramberg	424	1,1	·	·	2,2	0,4	0,1	·	0,8	3,1	·	·	·	·	·	·	·	0,9	0,7	·	·	3,1	·	1,3	·	·	·	·	19,4	·	6,5	1,8	41,4	46	-49	13	8	12
		Rippoldsau, Bad	562	3,1	·	·	·	1,9	·	·	·	3,3	·	·	·	·	·	·	·	3,5	0,6	·	·	5,0	3,1	3,6	·	·	·	·	23,7	·	1,8	2,1	51,7	33	-107	11	10	8
		Oberwolfach	285	0,9	·	·	·	0,2	·	·	0,1	0,2	·	·	·	·	·	·	·	4,2	2,3	·	·	10,0	2,0	2,4	·	·	·	·	24,2	·	3,5	2,4	52,5			12	8	9
		Oberharmersbach	321	1,4	·	·	·	1,5	·	·	1,7	5,3	·	·	·	·	·	·	·	4,4	1,2	·	·	9,5	1,6	3,3	0,4	·	·	1,0	22,0	·	0,6	0,8	54,7	56	-42	14	11	13
		Gengenbach	178	·	·	·	0,5	·	·	·	·	5,1	·	·	·	·	·	·	·	1,6	1,4	·	·	7,1	2,0	·	·	·	·	·	15,0	·	0,0	0,0	33,7	53	-29	8	7	7
		Seelbach	219	·	·	·	0,4	0,7	·	·	0,9	2,8	·	·	·	·	·	·	·	2,1	1,6	·	·	4,6	0,6	1,9	·	·	·	·	16,8	·	0,4	0,8	33,6	59	-23	12	6	8
	Rhein	Rheinblickshofabeim	132	Beobachtungen fehlen																																			
		Löcherberg	328	1,6	·	·	0,8	·	·	·	1,5	4,6	·	·	·	·	·	·	·	3,1	0,7	·	·	6,2	4,6	2,6	·	·	·	1,4	20,9	·	0,4	1,4	49,8	35	-93	13	10	11
		Stollhofen	126	7,4	·	·	·	·	·	·	1,1	0,0	·	·	·	·	·	·	·	11,4	·	·	·	2,3	0,0	2,1	·	·	·	·	18,9	·	1,9	·	45,1			8	8	7
		~~Bühlerhöhe~~ *	760	0,0	·	·	·	1,7	·	·	2,6	3,0	·	·	·	·	·	·	·	9,7	0,4	·	·	13,8	8,7	5,1	·	·	·	5,2	26,7	·	·	5,6	82,5			11	10	9
	Murg	Hornisgrinde	1160	4,2	·	·	0,1	0,8	·	·	2,1	4,3	·	·	·	·	·	·	·	3,1	0,6	0,0	·	8,7	2,2	3,2	0,7	·	·	0,2	30,0	·	1,6	0,3	62,1	39	-98	15	9	14
		Baiersbronn	580	2,6	·	·	·	0,0	·	·	1,5	2,2	·	·	·	·	·	·	·	2,5	·	·	·	3,3	2,5	0,0	·	·	·	2,5	12,4	·	3,6	0,0	33,1	25	-101	9	9	8
		Schönmünzach	480	3,4	·	·	0,3	0,6	·	·	0,3	2,0	·	·	·	·	·	·	·	3,5	·	0,3	0,4	4,4	2,9	1,8	0,2	·	·	0,4	14,2	0,1	2,5	1,9	39,2	27	-106	17	9	15
		Unterstmatt	929	5,5	0,3	·	·	1,0	·	·	1,5	3,2	·	·	·	·	·	·	·	4,0	0,8	0,1	·	5,8	2,6	0,8	0,9	·	·	2,3	16,2	·	1,7	1,9	48,6	30	-113	16	11	15
		Langenbrand	220	1,1	·	·	·	0,0	·	·	0,4	2,2	·	·	·	·	·	·	·	1,8	0,4	·	0,0	4,1	0,9	2,3	0,4	·	·	0,5	13,8	·	0,4	0,6	28,9	31	-63	13	6	11
		Bütthof	906	2,0	·	·	·	·	·	·	0,2	2,4	·	·	·	·	·	·	·	2,5	0,3	·	·	4,9	2,1	2,0	0,1	·	·	0,1	28,9	·	0,2	1,2	46,9	45	-58	13	8	11
		Rastatt	116	·	·	·	·	0,2	·	·	3,1	1,8	·	·	·	·	·	·	·	1,1	1,2	·	0,3	0,8	2,6	1,2	0,5	·	·	2,2	13,0	·	0,3	2,1	30,4			14	9	12
	Rh. Alb	Hinterweidenthal	220	2,6	·	·	·	·	·	·	·	3,4	·	·	·	·	·	·	·	8,7	·	·	·	5,0	3,0	·	1,4	·	·	6,2	7,3	·	1,5	2,6	41,7	60	-27	10	10	9
		Schielberg	417	0,7	·	·	·	0,8	0,1	·	0,8	1,3	0,0	·	·	·	·	·	·	5,5	0,3	·	0,2	6,2	2,4	2,3	0,2	·	·	1,5	13,0	0,0	0,2	0,6	36,1	48	-39	16	7	16
		Karlsruhe (Techn. Hochsch.)	115	0,0	·	·	·	·	·	·	1,1	0,8	·	·	·	·	·	·	·	3,9	0,6	·	0,4	3,6	4,2	1,3	0,8	·	·	1,9	12,3	·	0,4	0,9	32,8	66	-17	13	7	11
	Alb bis Speyerbach	Bergzabern	181	Beobachtungen fehlen																																			
		Landau (Pfalz)	145	·	·	·	·	·	·	·	0,0	0,0	·	·	·	·	·	·	·	1,7	·	·	·	1,2	2,0	0,0	·	·	·	4,1	6,7	·	0,7	2,0	18,4	35	-35	7	6	7
		Germersheim	108	·	·	·	·	·	·	·	0,9	1,1	·	·	·	·	·	·	·	5,9	·	·	0,4	4,9	2,1	·	0,7	·	·	4,1	3,5	·	2,7	0,7	27,0			11	7	10
		Bruchsal	133	0,1	·	·	·	·	·	·	0,2	0,1	·	·	·	·	·	·	·	6,6	·	·	1,0	5,3	2,9	·	1,6	·	·	6,8	4,7	·	·	3,4	32,7	54	-18	11	8	9
	Speyerbach	Johanniskreuz	472	0,1	·	·	·	·	·	·	·	3,8	·	·	·	·	·	·	0,0	9,2	0,6	0,0	0,2	5,2	3,1	0,1	0,9	·	·	4,4	7,3	·	0,8	0,9	36,6	52	-33	13	6	13
		Hochspeyer	260	·	·	·	·	·	·	·	·	3,7	·	·	·	·	·	·	·	7,3	·	·	0,6	3,1	2,7	·	0,6	·	·	1,0	11,6	·	·	2,5	33,1	72	-13	9	7	9
		Kalmit	673	·	·	·	·	·	·	·	0,2	1,7	·	·	·	·	·	·	·	5,6	0,2	·	0,4	4,0	2,0	0,3	0,7	·	·	3,0	7,4	·	1,3	3,4	30,2	63	-18	13	8	12
		Rhodt	215	·	·	·	·	·	·	·	·	2,0	·	·	·	·	·	·	·	2,2	2,1	·	0,3	1,5	2,5	0,4	0,2	·	·	2,7	7,2	·	2,3	2,8	26,2	52	-24	12	9	12
		Speyer	98	·	·	·	·	·	·	·	·	·	·	·	·	·	·	·	·	9,2	·	·	·	7,5	2,1	·	0,3	·	·	3,2	7,2	·	·	0,7	30,2	89	- 4	7	5	7
	Rh.	Wiesloch	134	0,6	·	·	·	·	·	·	0,0	1,1	·	·	·	·	·	·	·	9,2	0,2	·	·	11,9	2,6	0,1	0,5	·	·	4,4	8,9	·	0,2	2,3	42,0	84	- 8	12	7	11
Neckar	Quelle bis Eyach	Schwenningen	710	0,6	·	·	1,2	0,3	·	0,2	0,2	1,7	·	·	·	·	·	·	·	0,2	0,2	·	0,1	1,4	·	0,2	·	·	·	0,0	8,8	·	4,6	1,0	20,7	35	-38	14	6	14
		Mariazell	715	0,0	·	·	1,7	1,0	·	·	·	3,2	0,0	·	·	·	·	·	·	·	0,1	·	·	0,0	·	0,2	·	·	·	·	12,7	·	3,7	1,3	25,9	45	-31	9	7	9
		Dreifaltigkeitsberg	987	0,8	·	·	0,2	0,8	·	·	0,8	1,1	0,2	·	·	·	·	·	·	0,5	0,2	·	·	3,3	0,8	0,3	·	·	·	·	10,4	·	2,2	2,4	24,0	51	-23	14	5	11
		Rottweil	618	1,0	·	·	0,9	0,0	·	·	·	1,7	·	·	·	·	·	·	·	·	0,0	·	·	2,2	0,0	·	·	·	·	·	10,0	·	3,7	1,1	20,6	43	-27	7	6	7
		Freudenstadt	667	2,5	·	·	0,3	1,6	·	·	0,5	3,0	·	·	·	·	·	·	·	2,9	0,7	·	·	3,5	4,7	2,7	0,2	·	·	1,6	14,8	·	1,9	2,5	43,4	30	-101	15	10	14
		Winzeln	650	·	·	·	·	·	·	·	2,0	3,6	·	·	·	·	·	·	·	1,5	0,4	·	·	1,6	0,5	1,0	·	·	·	·	14,5	·	3,5	0,0	28,6	29	-68	9	7	7
		Horb	393	0,0	·	·	·	0,5	·	·	1,9	·	·	·	·	·	·	·	·	0,0	0,2	·	·	0,5	·	0,0	0,5	·	0,0	0,0	8,5	0,0	2,5	0,0	14,6	29	-36	7	3	6
	Eyach	Burgfelden	911	1,2	·	·	·	·	·	·	·	4,4	·	·	·	·	·	·	·	0,6	0,9	·	·	3,8	0,0	·	·	·	·	·	10,7	·	1,5	1,6	24,7	49	-25	8	6	8
		Balingen	520	0,6	·	·	·	0,2	·	·	2,8	2,2	·	·	·	·	·	·	·	0,2	1,4	0,2	0,6	3,2	0,0	·	·	·	0,3	0,6	8,6	1,2	2,9	1,1	26,1	58	-19	15	8	11
		~~Kirchberg-Sulz~~ **	577	0,6	0,1	·	·	·	·	·	0,0	0,0	·	·	·	·	·	·	·	·	1,1	·	3,3	2,4	1,0	·	·	·	·	·	10,2	·	2,9	1,7	24,3			10	6	9
	Eyach bis Fils	Hechingen	540	0,2	·	·	·	0,5	·	·	0,8	5,6	·	·	·	·	·	·	·	·	0,7	·	·	3,7	0,8	1,1	·	·	·	·	10,1	·	1,2	0,9	25,6	57	-19	11	5	10
		Nebringen	456	0,2	·	·	·	0,2	·	·	·	4,5	·	·	·	·	·	·	·	·	0,2	·	0,2	1,7	·	0,6	0,5	·	·	·	9,4	·	2,8	0,9	21,2	57	-16	11	4	10
		Tübingen	395	·	0,1	·	·	0,6	·	·	0,4	4,1	·	·	·	·	·	·	·	·	0,4	·	0,4	1,5	0,1	1,2	·	·	·	0,1	10,5	·	1,3	1,6	22,3	62	-14	13	6	10
		Reutlingen	393	0,3	0,5	·	·	0,8	·	·	·	5,1	·	·	·	·	·	·	·	0,3	0,7	·	0,5	2,1	1,0	1,6	0,2	·	·	0,1	12,2	·	1,4	0,8	27,6	68	-12	15	6	14
		Neuffen	410	0,3	·	·	·	0,0	·	·	·	6,9	·	·	·	·	·	·	·	1,9	0,6	·	0,8	3,6	1,6	2,3	·	·	·	·	13,2	·	1,5	0,0	34,7	71	-14	10	7	9
		Waldenbuch	362	0,0	·	·	·	2,2	·	·	·	4,4	·	·	·	·	·	·	·	0,5	0,8	·	0,8	3,1	1,2	2,2	·	·	·	·	9,6	·	1,5	2,0	28,3	76	- 9	11	8	11

* Schliffkopf ** Bickelsberg

\+ Ottoschwanden 430

Flußgebiet	Ort	Seehöhe m	1	2	3	4	5	6	7	8	9	10	11	12	13	14	15	16	17	18	19	20	21	22	23	24	25	26	27	28	29	30	31	Monatssumme mm	Monatssumme % d. Norm.	Abweichung v. d. Norm.	Zahl der Tage mit Niederschl. ≥ 0,1 mm	Zahl der Tage mit Niederschl. ≥ 1,0 mm	Zahl der Tage mit Niederschl. ≥ 10,0 mm	Zahl der Tage mit Niederschl. ≥ 20,0 mm
Neckar	Fils	Hohenstaufen	605	2,4	·	·	·	3,4	·	·	·	1,2	·	·	·	·	·	·	·	3,7	0,7	·	1,1	10,0	4,0	1,3	0,5	·	·	3,3	8,0	0,7	0,2	0,8	41,3	63	-25	15	9	14	31
		Göppingen	320	0,9	0,3	·	·	2,7	·	·	·	0,3	·	·	·	·	·	·	·	2,8	0,7	·	·	4,2	1,7	1,3	·	·	·	0,0	12,6	·	0,2	·	27,7	52	-25	11	6	9	31
		Boll	425	0,3	0,4	·	·	4,8	·	·	·	0,2	0,2	·	·	·	·	·	·	2,7	0,7	0,3	0,2	2,9	3,5	1,7	0,2	·	·	0,6	11,1	0,0	0,5	·	29,6	52	-27	16	6	15	31
	Neckar	Hohenheim	397	·	·	·	·	3,0	·	·	·	4,0	·	·	·	·	·	·	·	0,3	0,6	·	0,3	3,2	0,5	1,6	0,3	·	·	0,2	7,4	·	0,5	1,4	23,3	65	-13	13	6	13	31
		Stuttgart	300	·	·	·	·	0,8	·	·	0,0	5,9	·	·	·	·	·	·	·	0,8	0,4	·	0,4	4,0	1,1	1,2	0,3	·	·	0,0	7,9	·	0,4	1,1	24,3	66	-13	12	6	12	23
	Rems	Lauterburg	670	2,8	·	·	·	0,0	·	·	·	2,2	·	·	·	·	·	·	·	1,9	·	·	2,6	3,7	5,5	3,8	·	·	·	2,8	7,5	·	1,6	1,9	36,3	35	-39	11	11	11	31
		Gründ.-(Jugendherberge)	335	2,0	·	·	·	0,0	·	·	·	(2,0)	·	·	·	·	·	·	·	5,5	·	·	(1,0)	8,8	4,0	1,3	·	·	·	1,3	8,5	·	·	(1,0)	35,4	54	-30	10	10	9	31
		Schorndorf	255	·	·	·	·	0,0	·	·	·	1,1	·	·	·	·	·	·	·	3,3	·	·	0,0	7,3	3,2	0,2	0,3	·	·	1,0	6,9	·	0,6	0,4	24,3	48	-26	10	6	9	31
		Fellbach	287	0,2	·	·	·	1,1	·	·	1,3	2,2	·	·	·	·	·	·	·	(2,0)	·	·	1,0	4,8	1,3	·	1,5	·	·	·	5,8	·	0,6	·	21,8	62	-13	11	9	10	31
	Murr	Murrhardt	290	2,9	·	·	·	·	·	·	·	·	·	·	·	·	·	·	3,1	0,3	·	0,6	5,7	11,8	1,1	0,4	·	·	1,0	8,2	·	·	1,9	37,0	49	-38	11	8	11	31
		Backnang	305	2,1	·	·	·	·	·	·	·	0,5	·	·	·	·	·	·	·	5,8	·	·	·	6,5	5,4	0,4	·	·	·	2,1	6,5	·	·	1,8	31,1	54	-27	9	7	9	31
		Großbottwar	215	0,2	·	·	·	0,0	·	0,2	0,5	1,4	·	·	·	·	·	·	·	2,6	0,1	·	0,6	4,8	2,7	0,6	0,5	·	·	2,6	5,4	·	0,5		22,7	54	-19	14	6	11	31
	Enz	Kaltenbronn	862	4,8	·	·	·	0,3	·	·	1,6	2,8	·	·	·	·	·	·	·	3,7	0,6	·	0,7	7,6	2,5	2,4	0,9	·	·	1,3	15,6	·	1,8	1,9	48,7	43	-65	15	11	14	31
		Wildbad-Sommerbg.	726	1,8	0,0	·	·	0,5	·	·	1,2	2,4	·	·	·	·	·	·	·	4,6	0,1	·	0,1	8,4	3,9	0,9	1,0	·	·	0,2	11,7	·	2,2	0,2	39,4	40	-60	15	10	14	23
	Enz, Nagold	Simmersfeld	726	5,8	·	·	·	1,2	·	·	0,8	0,5	·	·	·	·	·	·	·	3,4	0,4	·	0,7	5,2	3,2	1,2	0,3	·	·	·	12,9	·	2,3	1,9	39,8			14	9	13	26
		Wart	593	1,2	0,1	·	·	0,6	·	·	1,4	2,6	·	·	·	·	·	·	·	1,4	0,4	·	0,3	0,3	0,9	0,6	0,4	·	·	0,4	9,5	·	3,7	2,3	26,1	42	-36	16	7	15	24
		Nagold	403	0,5	·	·	·	·	·	·	0,9	2,0	·	·	·	·	·	·	·	·	0,3	·	·	1,1	(0,5)	·	·	·	·	·	·	8,9	·	2,4	0,3	16,9	34	-33	9	4	7	23
		Neuhengstett	534	1,5	·	·	·	·	·	·	·	2,0	·	·	·	·	·	·	·	1,7	0,5	0,4	0,5	3,2	2,4	0,7	0,6	·	·	0,8	8,0	·	1,5	1,5	25,3	56	-20	14	8	11	31
		Böblingen	432	0,1	0,0	·	·	1,1	·	·	0,0	2,4	0,0	·	·	·	·	·	·	0,0	0,4	·	0,3	1,9	0,1	2,8	0,5	·	·	0,0	7,3	·	0,7	1,7	19,3	51	-19	12	6	12	31
		Tiefenbronn	434	0,3	·	·	·	0,4	0,4	·	·	3,7	0,3	·	·	·	·	·	·	3,0	0,8	·	0,4	4,4	2,2	0,9	·	·	·	0,2	9,1	·	0,4	2,1	28,6	64	-16	15	6	15	31
	Nagold	Pforzheim	256	·	·	·	·	0,2	·	·	0,3	3,5	·	·	·	·	·	·	·	3,4	0,5	·	0,5	2,4	2,2	1,2	0,4	·	·	0,7	10,9	·	0,6	0,8	27,6	64	-15	14	6	12	31
		Mühlacker	228	0,1	·	·	·	0,2	·	·	0,2	3,9	0,0	·	·	·	·	·	·	4,5	0,5	·	0,6	3,2	2,1	0,5	0,5	·	·	1,6	8,8	·	0,5	0,7	27,9	63	-16	15	6	14	31
		Heimerdingen	312	0,1	·	·	·	0,1	·	·	0,4	5,4	0,0	·	·	·	·	·	·	2,0	·	·	0,6	2,9	2,2	0,5	0,6	·	·	0,4	7,7	·	0,7	2,0	25,8	64	-14	14	6	12	31
		Markgröningen	288	·	·	·	·	·	·	·	(0,0)	·	·	·	·	·	·	·	·	2,3	·	·	0,4	6,4	2,9	·	0,9	·	·	·	9,4	·	·	2,6	27,9	68	-13	8	6	7	31
	Neckar	Bönnigheim	221	·	·	·	·	·	·	·	(1,0)	·	·	·	·	·	·	·	·	3,1	·	·	0,1	5,9	1,6	·	1,6	·	·	0,9	9,8	·	0,3	1,2	25,5	55	-20	10	7	10	(11)
		Heilbronn	176	0,5	·	·	0,0	·	·	·	0,7	1,8	·	·	·	·	·	·	·	2,9	0,6	·	0,6	7,8	2,4	0,5	0,7	·	·	2,0	8,6	·	0,0	0,7	29,8	65	-16	13	6	12	31
		Stetten a. H.	201	(0,0)	·	·	·	·	·	·	·	2,9	·	·	·	·	·	·	·	(2,0)	0,0	·	(0,5)					20,0					0,0	(0,5)	26,9	54	-23	(11)	(7)	(1)	(1)
	Kocher	Unterkochen	500	6,0	·	·	·	·	·	·	·	2,0	·	·	·	·	·	·	·	1,1	0,3	·	·	6,8	2,3	1,0	·	·	·	2,1	8,4	·	·	(1,0)	31,0			10	9	9	31
		Abtsgmünd	389	0,0	·	·	·	·	·	·	·	3,1	·	·	·	·	·	·	·	1,8	·	·	·	8,2	3,5	0,8	·	·	·	2,6	12,0	·	·	1,5	33,5	54	-28	8	7	7	31
		Welzheim	503	2,4	·	·	·	·	·	·	·	(1,0)	·	·	·	·	·	·	·	5,0	·	·	0,5	2,1	6,1	1,7	0,3	·	·	1,5	7,9	·	·	1,7	30,2			11	9	11	31
		Wüstenrot	495	2,0	·	·	·	·	·	·	0,4	3,2	·	·	·	·	·	·	·	5,1	3,2	·	0,9	12,5	9,5	0,4	0,9	0,8	·	2,2	6,0	·	·	1,5	48,6	61	-31	14	9	13	31
		Hall	292	2,0	·	·	·	·	·	·	·	3,1	·	·	·	·	·	·	·	3,6	·	·	1,0	9,3	5,2	1,2	0,5	·	·	2,9	6,7	·	·	0,8	36,3	60	-24	11	9	11	31
		Rückertsbronn	447	1,6	·	·	·	·	·	·	·	(0,0)	·	·	·	·	·	·	·	0,4	·	·	·	22,2	10,0	0,2	0,1	·	·	1,2	7,5	·	·	0,4	44,6	72	-17	10	6	9	31
		Künzelsau	220	1,6	0,1	·	·	·	·	·	0,3	1,0	·	·	·	·	·	0,0	0,0	6,0	0,4	·	0,6	6,1	5,1	5,5	0,7	·	·	3,5	3,9	·	·	0,4	35,2	55	-29	14	8	12	31
		Oehringen	230	(0,0)	·	·	·	·	·	·	·	(2,0)	·	·	·	·	·	·	·	9,0	·	·	0,7	6,9	5,3	·	·	·	·	·	5,4	·	·	0,0	30,3	59	-21	7	6	6	31
	Jagst	Ellwangen	440	4,7	0,0	·	·	·	·	·	·	1,9	0,1	·	·	·	·	·	·	1,8	0,7	·	0,6	6,3	3,1	1,0	0,1	·	0,0	2,8	7,7	0,0	0,0	1,4	32,2	50	-32	13	9	11	31
		Gründelhardt	475	3,1	0,3	·	·	·	·	·	·	2,7	·	·	·	·	·	·	·	3,5	0,5	·	1,0	5,4	4,2	1,6	0,4	·	·	3,2	6,2	0,2	0,0	1,6	33,9	60	-22	14	10	14	31
		Schainbach	423	5,5	·	·	·	·	·	·	·	0,0	·	·	·	·	·	·	·	5,5	·	·	(1,0)	10,6	6,7	·	·	·	·	2,8	3,9	·	3,1	2,4	41,5	73	-15	9	9	9	(1)
		Langenburg	438	2,7	·	·	·	·	·	·	·	0,8	·	·	·	·	·	0,0	4,8	·	·	·	0,8	5,2	7,1	·	·	·	·	·	3,9	·	0,0	0,5	25,8	41	-37	8	5	8	31
		Dörzbach	240	(0,0)	·	·	·	·	·	·	·	4,5	·	·	·	·	·	·	·	8,3	1,2	·	1,5	8,0	8,2	1,0	·	·	·	4,2	2,6	·	·	0,8	41,5			11	10	11	31
		Eubigheim	325	1,4	·	·	·	·	·	·	0,0	5,0	·	·	·	·	·	·	·	7,5	0,2	·	1,7	4,9	1,6	·	0,9	·	·	4,3	3,8	0,1	0,5	2,0	33,9			13	9	13	31
		Möckmühl	180	1,1	·	·	·	·	·	·	·	1,5	·	·	·	·	·	·	·	6,6	·	·	1,0	4,8	1,8	·	0,6	·	·	2,4	4,0	·	·	2,0	25,8	41	-34	10	9	10	31
	Jagst bis Ehenst	Gundelsheim	148	(0,0)	·	·	·	·	·	·	·	(1,0)	·	·	·	·	·	·	·	10,0	1,7	·	(1,0)	6,0	2,5	·	0,0	·	·	·	10,0	·	·	1,5	34,7	60	-23	10	10	10	31
		Rineck	344	(0,0)	·	·	·	·	·	·	·	·	·	·	·	·	·	·	·	(7,0)	·	·	(2,0)	(8,0)	(2,5)	·	(1,0)	·	·	·	(5,0)	·	·	·	(23,1)	41	-48	(9)	(6)	(6)	(31)
		Oberdielbach	491	·	·	·	·	·	·	·	·	·	·	·	·	·	·	·	·	5,7	·	·	·	7,8	2,7	·	0,7	·	·	4,8	4,9	·	·	2,8	29,4	35	-54	(7)	(3)	(7)	(31)
		Itterkraftwerk	165	0,5	·	·	·	·	·	·	·	·	·	·	·	·	·	·	·	5,4	0,0	·	0,3	4,1	2,9	·	0,7	·	·	3,8	4,5	·	·	1,4	23,6	31	-61	9	6	9	31
		Tromm	529	1,9	·	·	·	·	·	·	0,5	0,7	·	·	·	·	0,0	0,1	13,1	0,9	·	1,5	11,7	9,6	·	1,1	0,3	·	5,6	5,5	·	·	1,0	53,5	70	-23	14	9	11	31

Flußgebiet		Ort	Seehöhe m	1	2	3	4	5	6	7	8	9	10	11	12	13	14	15	16	17	18	19	20	21	22	23	24	25	26	27	28	29	30	31	Monatssumme mm	Monatssumme %	Abweichung v. d. Norm.	Zahl der Tage mit Niederschl. ≥0,1	≥1,0	≥10,0	Schnee ≥0,1	Gewitter
Neckar	Elsenz	~~Elsenz~~ — *	~~209~~	2,5	·	·	·	·	·	·	·	2,8	·	·	·	·	·	·	·	5,8	·	·	·	4,5	8,5	·	0,5	·	·	6,0	8,5	·	·	2,0	41,1			9	8	0	31
		~~Sinsheim~~ **	~~165~~	·	·	·	·	·	·	·	·	·	·	·	·	·	·	·	·	6,4	·	·	·	6,8	3,1	·	·	·	·	4,8	10,3	·	·	1,6	33,0	53	-29	6	6	6	31
	Neckar	Königstuhl	561	1,3	·	·	·	·	·	·	0,2	1,3	·	·	·	·	·	0,0	·	12,6	1,1	·	0,4	17,1	5,3	0,0	1,6	·	·	4,1	9,3	·	0,2	3,3	57,8	90	- 6	13	10	13	31
		Heiligenberg (b. K.-Kl.)	114	1,2	0,0	·	·	·	·	·	·	0,1	·	·	·	·	·	·	·	13,6	0,4	·	0,0	15,0	3,9	·	0,7	0,0	·	4,7	8,6	·	0,1	4,0	52,3	107	+ 3	11	7	11	31
		Mannheim (M.-Schl.)	96	·	·	·	·	·	·	·	0,0	·	·	·	·	·	·	·	·	11,1	·	·	0,6	1,5	4,0	·	0,6	·	0,0	5,2	12,5	·	·	4,6	40,1	143	+12	8	6	8	31
Neckar bis Main	Rhein	Mutterstadt	100	·	·	·	·	·	·	·	·	1,7	·	·	·	·	·	·	·	21,3	·	·	0,5	2,6	0,9	·	0,5	·	·	4,7	8,0	·	0,4	3,6	44,4	134	+11	10	6	10	31
		Dirmstein	105	·	·	·	·	·	·	·	·	0,0	·	·	·	·	·	·	·	6,0	·	·	0,6	0,8	1,2	·	0,5	·	·	4,2	5,0	·	·	3,3	21,6	68	-10	8	5	8	31
		Worms	92	·	·	·	·	·	·	·	·	0,6	·	·	·	·	·	·	·	12,1	0,3	·	·	2,2	0,8	·	0,6	·	·	6,0	4,6	·	·	3,5	30,7	100	0	9	5	8	31
		~~Kirchheimbolanden~~	~~284~~	·	·	·	·	·	·	·	·	2,2	·	·	·	·	·	·	·	7,1	·	·	0,7	4,5	1,4	·	0,3	·	·	4,0	5,2	·	3,3	3,1	31,8			10	8	10	15
		Mörlenbach	176	·	·	·	·	·	·	·	·	·	·	·	·	·	·	·	·	9,4	·	·	·	7,4	3,4	·	·	·	·	5,5	4,6	·	·	2,1	32,4	47	-37	6	6	6	31
		Auerbach	117	·	·	·	·	·	·	·	·	·	·	·	·	·	·	·	·	02,0	2,0	·	0,0	14,0	4,0	·	0,8	·	·	4,5	6,0	·	·	2,6	84,9	90	- 5	8	7	8	31
		Gernsheim	90	0,2	·	·	·	·	·	·	·	0,0	·	·	·	·	·	·	·	10,3	0,2	·	·	6,1	0,5	·	0,1	·	·	2,2	1,6	·	·	0,7	21,9	78	- 6	9	4	9	31
		Neunkirchen	508	0,8	·	·	·	·	·	·	0,0	1,1	·	·	·	·	·	·	·	9,7	0,7	·	0,8	11,2	7,6	·	1,1	0,0	0,4	4,4	3,5	0,0	0,0	2,1	43,4	71	-18	12	8	11	31
		Darmstadt (Rosenhöhe)	180	0,1	·	·	·	·	·	·	·	·	·	·	·	·	·	·	·	5,5	0,5	·	0,4	7,0	2,0	0,2	·	0,2	·	6,0	1,2	·	·	0,7	24,3	56	-18	11	5	11	31
	Weißer Main	Lübnitz	520	3,3	0,1	·	·	·	·	·	·	0,4	0,3	·	·	·	·	·	·	4,1	·	·	0,0	3,1	2,0	0,4	1,9	·	·	3,2	1,2	·	·	·	20,0	24	-63	11	7	11	31
		Berneck	388	4,6	0,4	·	·	·	·	·	1,6	1,9	·	·	·	·	·	·	·	6,8	·	·	3,5	4,8	3,2	1,1	0,8	·	·	2,6	1,8	0,6	·	·	32,7	40	-48	13	9	13	31
		Marktleugast	555	4,2	0,4	·	·	·	·	·	0,2	2,0	0,2	·	·	·	·	·	0,3	5,2	0,8	·	2,1	4,3	2,6	1,2	0,6	·	·	2,0	1,2	0,6	·	·	28,2	34	-55	16	9	16	31
		Kulmbach	327	0,4	0,1	·	·	·	·	·	1,2	1,1	·	·	·	·	·	·	0,0	5,6	·	0,0	1,1	2,8	2,5	0,5	1,2	0,0	·	2,4	1,4	0,7	·	·	21,0	35	-39	16	9	13	31
	Roter Main	Creußen	420	2,0	0,1	·	·	·	·	0,1	1,4	0,2	·	·	·	·	·	·	·	6,0	0,2	·	2,7	2,6	2,8	0,7	0,6	·	·	2,7	1,5	0,4	0,2	·	24,2	40	-37	16	8	15	31
		Fleckl	760	3,5	0,4	·	·	·	·	·	0,7	2,0	·	·	·	·	·	·	·	6,8	0,3	·	0,7	3,8	6,2	2,4	0,5	·	·	0,1	0,7	0,5	1,3	·	29,9	32	-65	15	7	15	31
		Bayreuth	354	2,6	0,0	·	·	·	·	·	1,6	0,9	·	·	·	·	·	·	0,0	5,8	0,1	·	1,5	3,7	3,0	1,0	0,8	·	·	3,4	1,2	0,3	·	·	25,9	56	-20	13	9	13	31
	M.	Arnstein	460	4,8	·	·	·	·	0,0	0,0	2,6	2,0	·	·	·	·	·	·	·	8,4	1,7	·	4,9	5,1	3,3	0,6	0,6	0,7	·	3,8	1,9	0,7	·	·	41,1	66	-21	14	10	14	31
	Rodach	Rodacherbrunn	688	4,8	0,6	·	·	·	·	·	·	1,4	·	·	·	·	·	·	·	6,2	·	·	4,0	5,1	1,4	0,8	1,6	·	·	4,3	·	2,2	·	·	32,6	35	-60	11	9	10	31
		Steinbach b. G.	670	1,1	1,5	·	·	·	·	·	1,2	1,3	·	·	·	·	·	·	1,2	6,1	0,8	0,1	3,1	3,5	3,1	1,3	4,9	·	1,3	2,5	1,3	1,0	·	·	35,4	38	-59	17	15	17	31
		Rodeck	660	4,5	·	·	·	·	·	·	2,1	·	·	·	·	·	·	·	·	6,4	0,6	·	7,8	3,5	6,2	1,4	0,7	·	·	3,3	1,9	0,6	·	·	38,4	42	-54	12	9	12	31
		Presseck	640	1,0	1,3	·	·	·	·	·	0,1	2,0	0,0	·	·	·	·	0,1	0,2	4,5	0,1	0,1	0,6	2,5	0,2	1,0	3,5	0,1	·	0,1	1,5	0,3	·	·	19,2	26	-72	18	6	14	31
		Steinbach a. Wald	600	5,8	1,8	·	·	·	·	·	·	1,8	·	·	·	·	·	·	·	4,6	4,7	·	7,6	7,4	2,3	0,8	1,9	0,9	·	3,4	0,2	3,7	·	·	47,1	52	-43	14	11	14	31
		Rothenkirchen	376	·	3,6	·	·	·	·	·	0,2	0,0	·	·	·	·	·	·	·	9,7	1,4	·	3,2	4,0	1,5	0,3	·	3,0	0,1	3,0	0,6	0,2	·	·	30,8	36	-55	13	8	13	31
		Kronach	310	5,5	·	·	·	·	·	·	1,5	·	·	·	·	·	·	·	·	5,2	·	·	1,0	5,2	1,5	0,5	1,0	·	·	3,9	0,3	0,1	·	·	25,7	38	-42	11	8	11	31
		~~Steinach~~ xx	~~492~~	4,0	0,1	·	·	·	·	·	0,9	1,8	·	·	·	·	0,0	0,0	0,2	7,5	0,4	·	2,0	4,2	1,3	0,2	0,5	0,3	0,0	3,1	1,0	1,0	0,0	·	28,5	36	-51	16	9	15	31
	Main	Vierzehnheiligen	387	3,4	·	·	·	·	·	·	1,7	1,3	·	·	·	·	·	·	0,6	5,9	·	·	1,7	5,4	1,9	0,6	0,2	·	·	4,4	1,2	0,1	·	·	28,5	55	-33	13	9	13	31
		Zapfendorf	250	0,0	·	·	·	·	·	·	·	0,3	·	·	·	·	·	·	0,1	5,5	1,3	·	4,9	5,1	2,1	·	0,3	·	·	4,1	1,2	·	·	·	28,3	63	-17	11	9	11	31
	Itz	Steinheid	836	6,3	0,1	·	·	·	·	·	0,0	0,6	0,0	·	·	·	·	·	0,0	6,8	·	·	6,6	6,9	1,0	0,3	0,2	0,5	0,4	3,3	0,7	1,7	0,4	·	36,1			15	7	15	31
		Tremersdorf	390	7,9	0,1	·	·	·	·	·	1,1	0,4	·	·	·	·	·	·	0,4	7,1	·	·	0,8	3,8	1,0	0,0	0,6	·	·	4,0	0,8	0,0	0,0	·	28,0	40	-42	12	6	12	31
		Coburg	291	3,7	·	·	·	·	·	·	0,2	1,7	·	·	·	·	·	·	0,1	9,4	·	·	0,1	5,1	2,6	·	0,4	·	·	1,5	3,6	0,2	·	·	28,6	51	-27	12	7	12	31
		Roßfeld	306	4,4	·	·	·	·	·	·	1,7	0,1	·	·	·	·	·	·	0,5	11,3	·	·	0,3	3,7	0,8	0,2	0,3	0,1	·	4,7	1,5	0,0	·	·	29,6	50	-29	13	6	13	31
		Hellingen	302	1,8	·	·	·	·	·	0,1	1,1	0,6	·	·	·	·	·	·	·	7,7	·	·	1,0	4,2	1,1	·	1,8	·	·	4,6	1,0	0,0	·	·	24,2	46	-28	11	9	11	31
	M.	Specke	260	1,1	·	·	·	·	·	·	·	2,1	·	·	·	·	·	·	·	7,9	·	·	4,6	4,6	1,6	·	·	·	·	4,3	1,2	·	·	·	27,4	55	-23	9	8	9	31
	Regnitz, Rednitz	Oberdachstetten	440	3,2	·	·	·	·	·	·	·	1,0	·	·	·	·	·	·	·	5,6	4,8	·	6,5	·	7,2	5,8	3,2	·	·	4,0	0,0	0,0	0,0	3,2	44,5	95	- 2	11	11	11	31
		Ansbach	440	3,2	·	·	·	·	·	·	·	1,0	·	·	·	·	0,0	0,0	0,0	3,7	0,5	·	2,5	5,3	3,1	0,6	0,2	0,1	·	3,9	1,1	·	0,1	2,2	27,6	58	-20	14	9	14	31
		Obererlbach	399	2,8	·	·	·	·	·	·	·	0,9	0,0	·	·	·	·	·	·	2,6	0,0	·	0,6	4,2	2,1	0,0	0,5	·	·	3,3	0,8	·	0,0	0,6	18,4			10	5	10	31
		Weißenburg i. B.	421	2,6	·	·	·	·	·	·	·	0,2	·	·	·	·	·	·	·	2,8	0,1	·	1,7	4,4	1,2	0,3	·	·	·	3,0	2,1	·	·	0,7	19,1	42	-26	11	7	11	31
		Roth b. Nürnberg	335	1,5	·	·	·	·	·	·	0,7	·	·	·	·	·	·	0,1	·	3,6	0,1	·	2,7	2,9	2,5	0,4	0,2	·	·	3,2	0,8	0,1	0,1	1,0	20,0	50	-20	15	7	13	31
		Pyrbaum	438	4,5	·	·	·	·	·	·	·	0,1	·	·	·	·	·	·	·	5,3	·	·	2,5	3,0	3,2	0,1	0,2	·	·	4,0	1,0	0,2	0,1	2,1	26,3			13	8	12	31
		Neumarkt i. O.	423	11,4	·	·	·	·	·	·	·	1,4	·	·	·	·	·	·	·	4,4	0,1	·	2,1	4,6	4,0	0,6	0,4	·	·	2,4	1,0	·	·	0,5	32,9	59	-23	12	8	12	31
		Heilsbronn	410	2,9	·	·	·	·	0,0	·	·	1,4	·	·	·	·	0,0	·	0,1	3,7	0,4	·	2,0	4,2	4,5	0,5	0,7	·	·	3,3	0,8	·	·	0,6	25,1	61	-16	13	7	12	31
		Worzeldorf	339	3,0	·	·	·	·	·	·	·	0,7	·	·	·	·	·	·	·	3,7	0,5	·	3,1	4,4	4,8	0,6	0,5	·	·	3,2	0,9	0,3	·	2,3	25,0	64	-16	13	7	13	31

* Eppingen 205 ** Neckarbischofsheim 185 × Stetten 250 xx Sonneberg 640

Flußgebiet	Ort	See-höhe m	1	2	3	4	5	6	7	8	9	10	11	12	13	14	15	16	17	18	19	20	21	22	23	24	25	26	27	28	29	30	31	Monatssumme mm	% d. Norm.	Abweichung v. d. Norm.	Zahl der Tage mit Niederschl. ≥0,1	≥1,0	≥10,0	≥50
Main	Mosenberg	392	6.6	·	·	·	·	·	·	·	0.8	·	·	·	·	·	·	·	5.0	·	·	3.7	2.2	3.6	0.6	0.6	·	·	2.7	1.1	·	·	·	26.9	43	-36	10	7	10	31
Regnitz, Pegnitz	Leupoldstein	550	7.8	·	·	·	·	·	·	·	0.9	·	·	·	·	·	·	·	9.1	·	·	4.7	4.2	4.1	1.1	1.0	·	·	4.1	1.0	·	·	·	37.9	53	-34	10	9	10	31
	Haid	479	4.0	·	·	·	·	·	·	·	0.7	·	·	·	·	·	·	·	3.7	·	·	2.4	2.5	3.1	0.0	0.4	·	·	1.9	0.9	·	·	0.3	19.9	41	-29	10	6	10	31
	Traunfeld	548	14.2	0.1	·	·	·	·	·	0.8	0.2	·	·	·	·	0.1	·	·	5.1	0.1	0.6	0.4	8.4	4.6	1.1	·	·	·	2.7	·	0.9	·	1.1	40.4			16	6	14	31
	Hersbruck	345	9.8	4.2	0.2	·	·	·	·	0.6	0.4	·	·	·	·	0.1	0.1	0.2	4.7	0.2	·	3.2	4.7	5.2	0.7	0.5	0.1	0.2	2.8	0.7	0.2	·	0.5	39.3	64	-23	21	7	16	31
	Krämersweiher	350	8.7	·	·	·	·	·	·	·	1.0	·	·	·	·	·	·	·	5.8	·	·	1.6	6.3	3.8	·	1.4	·	·	3.7	·	·	·	2.0	34.3	59	-24	9	9	9	31
	Nürnberg (Flugpl.)	310	2.0	·	·	·	·	0.0	·	0.6	0.6	·	·	·	·	0.0	0.0	0.0	3.8	0.3	0.0	1.6	3.4	4.9	0.8	0.8	·	·	3.1	1.0	0.0	0.0	1.0	23.9			13	8	13	31
Regnitz, Rednitz	Bräuersdorf	362	2.2	·	·	·	·	·	·	0.3	1.1	·	·	·	·	·	·	·	4.3	0.6	·	0.0	6.5	5.4	0.0	0.6	·	·	3.1	0.9	0.9	·	1.9	27.1	63	-16	11	7	10	31
	Gräfenberg	423	14.4	·	·	·	·	·	·	0.9	1.0	·	·	·	·	·	·	·	5.4	·	·	2.4	7.0	4.4	2.6	0.1	·	·	4.4	0.6	0.0	·	·	43.2	70	-19	11	8	11	31
	Erlangen	281	2.1	·	·	·	·	·	·	·	2.1	·	·	·	·	·	·	·	5.2	0.3	·	2.7	9.7	4.7	0.5	0.6	·	·	3.1	1.0	1.3	·	0.5	33.8	70	-11	13	9	13	31
Regnitz, Rednitz, Wiesent	Busbach	490	6.0	·	·	·	·	·	·	2.2	2.1	·	·	·	·	·	·	1.2	6.3	0.2	·	2.0	3.2	3.3	0.9	0.4	0.4	·	3.1	1.6	0.3	0.1	·	33.3	52	-31	16	10	16	31
	Königsfeld	448	3.4	·	·	·	·	·	·	·	2.7	·	·	·	·	·	·	·	6.5	·	·	4.2	4.8	3.5	0.4	·	·	·	3.7	·	·	·	·	29.2	46	-34	8	8	8	31
	Trockau	530	5.7	·	·	·	·	·	·	·	1.4	·	·	·	·	·	·	·	7.1	·	·	2.7	2.2	3.1	0.9	0.6	·	·	3.9	1.9	0.0	·	·	29.5	44	- 37	10	9	10	31
	Heiligenstadt	367	6.0	·	·	·	·	·	·	·	1.7	·	·	·	·	·	·	·	5.9	·	0.0	4.4	4.3	4.6	0.6	0.7	·	·	3.2	1.6	0.0	·	0.2	33.2	55	-27	11	8	11	31
	Eggolsheim	230	2.3	·	·	·	·	·	·	·	1.0	·	·	·	·	·	·	·	12.2	·	·	0.3	7.8	4.3	0.3	0.6	·	·	2.5	0.7	0.0	·	·	32.4	62	-20	10	6	10	31
Regnitz, Aisch	Windsheim	332	1.0	·	·	·	·	·	·	·	2.3	·	·	·	·	·	·	0.3	9.3	0.6	0.0	2.3	9.5	6.4	0.6	0.5	·	·	2.3	1.4	0.2	0.1	2.0	38.8	86	- 6	15	9	14	31
	Neustadt a. Aisch	292	3.2	·	·	·	·	·	·	·	1.0	·	·	·	·	·	·	·	5.5	0.0	·	2.6	5.9	5.3	0.1	0.0	·	·	4.8	·	0.0	·	2.3	30.3	68	-15	9	8	9	31
	Markbibart	310	1.0	·	·	·	·	·	·	0.1	2.0	·	·	·	·	·	·	·	7.0	0.7	·	2.2	9.6	4.6	·	1.0	·	·	3.5	0.7	·	·	1.0	34.2	82	- 8	12	8	11	31
	Höchstadt a. Aisch	272	0.0	·	·	·	·	·	·	·	1.0	·	·	·	·	·	·	·	9.1	·	·	0.0	8.4	2.5	0.0	0.0	·	·	3.5	·	·	·	0.0	27.5	60	-18	6	6	6	31
Regnitz	Ebrach	340	1.6	·	·	·	·	·	·	·	1.8	·	·	·	·	·	·	·	5.2	0.7	·	2.6	5.3	2.8	·	0.8	·	·	3.5	0.4	·	·	0.5	25.2	47	-29	11	7	11	31
	Burgebrach	265	1.7	·	·	·	·	·	0.0	·	1.4	·	·	·	·	·	·	·	6.7	·	·	2.3	3.5	6.2	2.0	·	·	·	3.1	0.0	0.0	0.0	0.0	26.9			8	8	8	31
	Bamberg	235	0.7	0.0	·	0.0	0.0	0.0	0.0	0.5	1.2	·	·	·	·	0.0	·	0.0	6.0	0.5	0.0	1.6	4.9	4.2	0.3	0.5	·	0.0	3.0	1.6	0.0	0.0	0.0	25.0	54	-21	12	7	11	31
Regnitz bis Fränkische Saale	Haßfurt a. Main	225	0.3	·	·	·	·	·	·	1.9	0.0	·	·	·	·	·	·	·	8.0	0.0	·	1.9	4.0	1.7	0.1	0.0	·	·	3.0	0.0	·	·	0.0	20.9	43	-28	8	6	7	31
	Hofheim i. Ufr.	265	unvollständig beobachtet																																					
	Schweinfurt (El. W.)	210	0.0	·	·	·	·	·	·	·	2.8	·	·	·	·	·	·	·	8.0	·	·	1.4	3.5	1.2	·	0.5	·	·	4.0	·	·	·	0.0	21.4	56	-17	7	6	7	31
	Prüßberg	317	0.3	·	·	·	·	·	·	0.2	4.2	·	·	·	·	·	·	0.1	9.1	0.2	·	4.0	4.5	2.3	0.2	0.6	·	·	4.2	0.0	0.1	·	1.7	31.7			14	7	13	31
	Kitzingen	190	0.3	·	·	·	·	·	·	0.0	1.7	·	·	·	·	·	·	·	5.7	0.7	·	2.3	5.8	3.5	0.0	0.2	·	·	3.9	0.6	0.0	0.0	1.0	25.7	72	-10	11	7	11	31
	Giebelstadt	300	0.8	·	·	·	·	·	·	·	1.2	·	·	·	·	·	·	·	3.3	0.1	·	1.0	3.1	2.2	0.2	·	·	·	1.2	0.5	·	·	0.8	14.4	29	-35	11	6	11	31
	Würzbg. (Phys. Inst.)	175	0.3	·	·	·	·	·	·	·	2.5	·	·	·	·	·	·	·	6.8	0.2	·	1.7	4.8	2.8	0.1	0.4	·	·	3.4	0.3	0.1	·	0.6	24.0	57	-18	13	6	13	31
	Bergtheim	267	0.3	·	·	·	·	·	·	·	2.4	·	·	·	·	·	·	·	8.5	0.5	·	1.6	6.9	1.8	0.7	1.3	·	·	5.1	1.3	·	·	1.5	31.9			12	9	12	31
	Unterleinach	230	0.0	·	·	·	·	·	·	·	1.2	·	·	·	·	·	·	0.2	11.1	0.1	·	2.1	6.0	3.2	0.0	5.3	0.3	·	4.1	·	0.0	0.2	0.6	34.4			12	7	12	31
	Hundsbach	200	0.8	·	·	·	·	·	·	·	4.8	·	·	·	·	·	·	·	7.5	0.3	·	1.6	4.6	1.7	0.2	0.4	·	·	3.9	0.4	·	·	·	26.2	56	-21	11	6	11	31
Fränkische Saale	Königshofen i. Gr.	278	·	·	·	·	·	·	·	·	·	·	·	·	·	·	·	1.3	6.2	·	·	0.5	3.6	3.8	1.2	0.3	0.5	·	4.6	0.4	·	·	·	22.4	55	-19	10	6	10	31
	Römhild	300	2.4	·	·	·	·	·	·	·	1.4	·	·	·	·	·	·	·	4.6	·	·	0.3	0.3	0.6	·	0.8	3.1	·	4.7	0.5	·	·	·	18.7	45	-23	10	5	10	31
	Frankenheim	754	·	·	·	·	·	·	·	·	·	·	·	·	·	·	·	·	8.8	·	·	4.8	10.8	4.2	3.6	·	·	·	2.9	3.6	2.4	1.8	·	42.9	54	-36	9	9	9	31
	Fladungen	415	0.6	·	·	·	·	·	·	0.0	·	·	·	·	·	·	·	0.8	6.4	·	·	1.6	2.9	·	·	·	·	·	5.8	0.0	1.4	·	·	19.5	24	-61	7	5	7	31
	Simonshof	307	1.3	·	·	·	·	·	·	·	0.3	·	·	·	·	·	·	·	4.8	·	·	2.8	1.0	0.3	·	0.5	·	·	6.5	·	·	·	·	17.5	33	-35	8	5	8	31
	Rhönhaus	736	6.8	0.3	·	·	·	·	·	0.5	0.1	·	·	·	·	0.3	0.1	0.9	0.0	0.4	0.1	2.7	9.1	0.7	0.5	1.9	0.9	0.1	6.5	0.6	0.1	0.4	0.1	39.1	43	-52	22	6	22	31
	Oberlauringen	315	0.0	·	·	·	·	·	·	·	0.0	·	·	·	·	·	·	·	9.5	·	·	3.2	4.2	1.4	0.2	·	0.2	·	5.2	0.0	0.0	·	·	25.9			9	7	9	31
	Kissingen, Bad	198	1.1	·	·	·	·	·	·	·	0.6	·	·	·	·	·	·	·	3.7	·	·	1.3	3.4	0.8	·	1.0	·	·	3.4	0.9	·	·	·	16.2	27	-44	9	6	9	31
	Geroda	450	1.9	·	·	·	·	·	0.1	·	·	·	·	·	·	·	·	·	6.5	·	·	·	7.2	2.4	·	2.2	·	·	3.2	·	0.5	·	·	24.0	36	-43	8	6	8	31
	Neuwirtshaus	420	1.7	·	·	·	·	·	0.2	0.4	1.2	·	·	·	·	·	·	·	6.4	0.2	·	0.7	5.9	1.3	0.2	0.7	0.1	0.0	3.2	0.5	0.1	·	·	22.8	34	-45	15	6	15	31
Fränk. Saale, Sinn	Kreuzberg i. Rhön	930	4.1	·	·	·	·	·	·	·	0.8	·	·	·	·	·	·	0.1	6.4	0.1	·	1.4	6.7	1.0	0.2	1.3	0.4	·	6.7	0.1	0.7	0.3	·	30.3	33	-63	15	7	15	31
	Brückenau	314	3.9	·	·	·	·	·	·	·	0.7	·	·	·	·	·	·	0.1	6.5	·	·	1.4	8.9	1.2	·	1.3	·	·	4.7	0.4	0.3	·	·	29.0	42	-41	11	7	11	31
	Altengronau	224	2.8	·	·	·	·	·	·	·	3.0	·	·	·	·	·	·	·	9.6	·	·	0.6	5.0	0.8	·	·	·	·	5.0	·	·	·	·	26.8	41	-37	7	5	7	31
	Mittelsinn	204	2.3	·	·	·	·	·	·	·	2.8	·	·	·	·	·	·	·	8.8	·	·	1.6	5.1	1.3	·	0.8	0.1	·	4.9	·	0.1	·	0.1	27.9	44	-36	11	7	11	31
	Rieneck	184	1.0	·	·	·	·	·	·	·	2.1	·	·	·	·	·	·	·	7.3	0.0	·	2.0	3.2	0.9	·	0.6	·	·	4.1	·	·	·	0.7	21.9	34	-43	9	6	9	31
+	Volkach	200																																					

Flußgebiet	Ort	See-höhe m	1	2	3	4	5	6	7	8	9	10	11	12	13	14	15	16	17	18	19	20	21	22	23	24	25	26	27	28	29	30	31	Monatssumme mm	Mittel d. Monats	Abweichung v. d. Normalen	Zahl der Tage mit Niederschl. ≥ 0,1 mm	≥ 1,0 mm	≥ 5,0 mm
Main	Heigenbrücken	268	3,0	·	·	·	·	·	·	·	2,0	·	·	·	·	·	·	·	10,3	·	·	2,0	14,0	2,3	1,6	·	·	·	3,8	·	·	·	·	39,0	60	-26	8	8	8	31
	Rechtenbach	338	13,2	1,4	·	·	·	·	·	·	3,9	·	·	·	·	·	·	1,1	1,3	·	·	2,7	7,5	3,1	0,4	0,6	·	·	4,1	0,3	0,9	·	2,0	42,5	46	-50	14	10	14	31
	Kohlbrunn (Str.-A.)	456	7,2	·	·	·	·	·	·	·	0,6	·	·	·	·	·	·	·	12,4	1,2	·	1,8	18,5	3,5	·	0,4	·	·	4,5	0,8	0,6	·	·	52,5	59	-36	11	7	10	31
Tauber	Rothenburg o. T.	425	2,3	·	·	·	·	·	·	·	1,3	·	·	·	·	·	·	·	4,4	1,2	·	1,7	3,8	4,3	0,8	0,5	·	·	3,1	1,2	·	·	1,7	26,3			12	10	12	31
	Spielbach	451	1,9	·	·	·	·	·	·	·	1,6	·	·	·	·	·	·	·	5,1	0,7	·	1,4	4,2	5,1	·	1,2	·	·	2,7	·	·	·	2,7	26,6	59	-18	10	9	9	31
	Uffenheim	339	0,9	·	·	0,0	·	0,5	·	·	0,5	·	·	·	·	·	·	·	7,0	0,4	·	1,4	9,1	5,5	·	0,0	·	·	·	0,1	0,0	1,2	3,9	30,5			11	6	11	31
	Mergentheim (Stadt)	217	0,3	·	·	·	·	·	·	·	1,8	·	·	·	·	·	·	·	4,7	1,8	·	1,6	3,4	5,4	0,3	0,1	·	·	4,2	2,0	·	·	1,9	28,7	68	-13	12	10	12	31
	Gerlachsheim	188	0,9	·	·	·	·	·	·	·	0,7	·	·	·	·	·	·	·	4,6	0,3	0,0	2,1	4,0	5,0	0,2	0,3	·	·	·	1,5	0,3	·	0,9	20,8	55	-17	12	5	12	31
	Pülfringen	354	2,9	·	·	·	·	·	·	·	3,7	·	·	·	·	·	·	·	6,0	0,4	·	1,5	7,1	7,0	·	1,1	·	·	4,4	2,5	·	0,2	1,5	38,3	78	-11	12	10	12	31
	Wertheim	140	1,7	·	·	·	·	·	0,0	0,0	1,5	·	·	·	·	·	·	·	5,1	0,4	·	0,9	2,4	3,8	·	0,5	0,0	·	3,5	0,5	0,0	0,0	1,3	21,6	45	-26	11	7	11	31
Tauber bis Kinzig	Buchen	350	2,3	·	·	·	·	·	·	·	0,7	·	·	·	·	·	·	·	7,7	0,3	·	1,6	6,9	2,7	·	0,4	·	·	4,2	3,2	·	·	3,6	33,6	55	-27	11	8	11	31
	Schneeberg	169	3,9	·	·	·	·	·	·	0,1	2,8	·	·	·	·	·	·	·	7,1	·	·	1,7	7,5	5,3	·	·	·	·	3,7	2,7	·	·	2,7	37,5	65	-20	10	9	10	31
	Vielbrunn	411	2,8	·	·	·	·	·	·	·	2,4	·	·	·	·	·	·	·	8,6	0,9	·	1,6	10,4	5,9	·	1,1	·	·	4,6	2,6	·	0,1	2,4	43,4	89	+ 6	12	10	12	31
	Beerfelden	441	0,6	·	·	·	·	·	0,0	0,0	1,1	·	·	·	·	·	·	0,2	5,8	0,7	·	0,7	3,9	4,6	0,0	0,7	0,0	0,0	4,3	4,5	·	0,1	1,6	28,8	31	-63	13	7	12	31
	Hummetroth	326	0,6	·	·	·	·	·	·	·	2,8	·	·	·	·	·	·	0,2	12,4	1,5	·	1,5	11,4	4,8	·	1,0	·	0,3	4,8	2,6	0,0	0,0	3,0	46,9	81	-11	13	10	12	31
	Hessenthal	311	4,0	·	·	·	·	·	·	·	0,5	·	·	·	·	·	·	·	10,0	·	·	2,3	8,2	3,1	·	1,5	·	·	4,1	·	·	·	·	33,7	48	-34	8	7	8	31
	Himmelsthal	150	·	·	·	·	·	·	·	·	0,1	·	·	·	·	·	·	1,2	11,1	·	·	3,8	4,7	8,0	·	0,8	·	·	5,2	1,0	·	·	·	35,9	68	-17	9	7	8	31
	Groß Umstadt	158	0,2	·	·	·	·	·	·	0,2	1,4	·	·	·	·	·	·	0,0	12,0	0,1	·	2,0	9,2	3,0	0,0	1,0	·	·	5,2	1,1	0,0	·	2,4	37,8	80	+ 9	12	9	11	31
Kinzig	Schlüchtern	208	4,4	·	·	·	·	·	·	·	1,4	·	·	·	·	·	·	·	6,2	·	·	·	5,3	·	·	·	·	·	4,7	·	·	·	·	22,0	30	-52	5	5	5	31
	Fischborn	343	6,5	·	·	·	·	·	·	0,7	1,4	·	·	·	·	·	·	0,2	8,6	0,2	·	1,0	5,9	·	·	1,6	·	·	5,5	·	0,2	·	·	31,8	39	-50	11	7	10	31
	Biebergrund	319	5,9	·	·	·	·	·	·	0,0	1,8	·	·	·	·	·	·	0,1	11,2	·	·	2,6	9,8	1,0	·	1,6	·	·	3,6	·	0,0	·	·	37,2	44	-47	9	8	9	31
	Gelnhausen	170	2,6	·	·	·	·	·	·	·	0,1	·	·	·	·	·	·	·	10,9	·	·	0,2	10,1	·	·	1,5	·	·	2,6	·	0,1	·	·	28,1	52	-26	8	5	7	31
	Niederrodenbach	125	0,8	·	·	·	·	·	·	0,5	1,5	·	·	·	·	·	·	·	13,8	·	·	·	8,0	1,4	·	1,5	·	·	4,7	·	·	·	·	32,2	67	-16	8	6	7	31
Main	Oberroden	143	·	·	·	·	·	·	·	·	0,2	·	·	·	·	·	·	0,0	17,2	0,1	·	1,8	13,0	3,0	·	0,9	·	·	5,6	·	·	·	0,5	42,3	96	- 2	9	5	9	31
	Frankf./M.(Feldbgst.)	103	1,4	·	·	·	·	·	·	·	1,7	·	·	·	·	·	·	0,0	20,9	1,6	·	0,7	3,7	2,3	·	0,8	·	·	5,5	0,2	0,1	·	0,1	36,0	89	- 5	12	7	11	31
Nidda	Hoherodskopf	767	4,0	·	·	·	·	·	·	·	1,4	·	·	·	·	·	·	2,5	2,7	·	·	6,0	13,1	·	·	1,3	0,3	·	5,2	·	·	·	0,6	37,1			10	8	10	31
	Schotten	274	4,4	·	·	·	·	·	·	·	1,0	·	·	·	·	·	·	·	4,5	·	·	·	7,9	·	·	1,9	·	·	3,8	·	0,1	·	·	23,6	34	-46	7	6	7	31
	Salzhausen, Bad	148	1,7	·	·	·	·	·	·	·	2,9	·	·	·	·	·	·	·	7,9	·	·	·	8,5	0,1	·	1,6	·	·	5,0	·	·	·	·	27,7	60	-18	7	6	7	31
Nidda, Wetter	Grünberg	276	5,0	·	·	·	·	·	·	·	·	·	·	·	·	·	·	·	7,8	·	·	·	9,3	·	·	1,2	·	·	5,6	·	·	·	·	28,9	56	-23	5	5	5	31
	Lich	175	0,5	·	·	·	·	·	·	·	2,6	·	·	·	·	·	·	·	8,5	·	·	·	7,3	·	·	0,7	·	·	6,8	·	·	·	·	26,4	60	-18	6	4	6	31
	Anspach	330	1,4	·	·	·	·	·	·	·	2,2	·	·	·	·	·	·	·	10,7	·	·	2,6	7,5	2,9	·	·	·	·	8,0	·	·	·	·	32,3	55	-27	7	7	7	31
	Nauheim, Bad	145	·	·	·	·	·	·	·	·	2,7	·	·	·	·	·	·	·	11,3	0,3	·	0,0	4,9	0,6	·	0,8	·	·	4,8	0,4	·	·	·	25,8	63	-15	8	4	7	31
Nidda, Nid.-Nidder da.	Herchenhain	646	9,0	·	·	·	·	·	·	·	·	·	·	·	·	·	·	0,0	5,0	·	·	·	9,5	1,1	·	1,0	·	·	3,0	·	·	·	·	28,6	29	-70	6	6	6	31
	Büdingen	135	4,8	·	·	·	·	·	·	·	1,4	·	·	·	·	·	·	·	11,4	·	·	0,4	7,3	·	·	1,5	·	·	3,9	·	·	·	·	30,7	55	-25	7	6	7	31
M.	Kl. Feldberg	826	3,4	·	·	·	·	·	·	·	1,7	·	·	·	·	·	·	·	11,5	·	·	0,6	10,4	8,2	·	1,9	·	·	5,9	0,3	0,0	0,0	0,2	44,1	46	-51	10	7	10	31
	Eppstein	185	1,5	·	·	·	·	·	·	·	1,5	·	·	·	·	·	·	·	8,5	·	·	·	11,0	2,5	·	1,5	·	·	5,5	0,0	0,0	·	0,2	32,2	57	-24	8	7	8	31
Rhein	Mainz-Weisenau	110	0,6	·	·	·	·	·	·	0,0	1,0	·	·	·	·	·	·	·	10,5	0,2	·	0,0	2,0	1,7	·	1,2	·	·	4,6	2,4	·	·	1,5	25,7	71	-10	10	8	9	31
	Wiesbaden(Südfrdh.)	139	0,2	·	·	·	·	·	·	0,0	0,4	·	·	·	·	·	·	·	8,3	·	·	0,0	4,1	2,2	·	1,3	·	·	5,5	1,4	0,0	·	0,7	24,1	54	-21	9	6	9	31
Selz	Wörrstadt	230	0,2	·	·	·	·	·	·	·	1,6	·	·	·	·	·	·	·	9,7	0,7	·	0,2	3,9	4,6	·	0,5	·	·	5,3	4,4	·	·	2,8	33,9	109	+ 3	11	7	11	31
	Alzey	199	·	·	·	·	·	0,1	0,2	0,4	1,4	·	·	·	·	·	·	·	7,1	1,1	·	0,5	2,5	1,4	·	0,5	·	·	3,6	4,6	·	·	3,6	27,0	79	- 7	13	8	10	31
	Ober Olm	214	·	·	·	·	·	·	·	·	1,2	·	·	·	·	·	·	·	7,5	·	·	0,0	1,6	0,3	·	0,6	·	·	4,2	1,5	·	·	1,2	18,1	55	-15	8	6	7	31
R.	Geisenheim	96	0,2	·	·	·	·	·	0,0	0,0	1,5	·	·	·	·	·	·	·	4,5	0,1	·	0,0	1,9	0,7	0,0	0,3	0,0	0,0	5,5	3,7	0,0	0,0	1,8	20,2	58	-15	10	6	10	31
Quelle bis Glan	Nohfelden	362	0,3	·	·	·	·	·	·	1,2	5,0	·	·	·	·	·	·	·	5,7	0,9	·	·	0,9	1,9	·	0,2	·	·	4,9	4,6	·	2,8	2,2	30,6	38	-50	12	8	10	23
	Freisen	465	Beobachtungen fehlen																																				
	Birkenfeld	410	0,1	·	·	·	·	·	·	·	4,2	·	·	·	·	·	·	·	5,3	1,5	0,2	0,1	1,7	1,5	·	0,4	·	·	3,2	7,1	·	1,1	4,7	31,1	37	-54	13	9	12	29
	Baumholder	440	·	·	·	·	·	·	·	·	·	·	·	·	·	·	·	·	8,3	0,2	·	·	2,6	0,9	·	·	·	·	3,3	5,0	·	·	3,6	23,9	31	-54	7	5	7	15
	Hüttgeswasen	660	·	·	·	·	·	·	·	·	·	·	·	·	·	·	·	·	21,9	·	·	·	1,6	2,4	·	3,1	·	·	14,0	6,6	·	·	6,4	46,0	55	-38	7	7	7	31

Flußgebiet		Ort	Seehöhe m	1	2	3	4	5	6	7	8	9	10	11	12	13	14	15	16	17	18	19	20	21	22	23	24	25	26	27	28	29	30	31	Monatssumme mm	v. H. d. Norm	Abweichung v. d. Norm	Zahl der Tage mit Niederschl. ≥0,1 mm	≥1 mm	≥10 mm
Nahe	Quelle bis Glan	Bruchweiler	545	0,1	·	·	·	·	·	·	·	0,5	·	·	·	·	·	·	·	5,1	3,3	0,2	2,3	10,8	3,5	·	2,5	0,4	0,1	4,5	4,0	·	0,3	2,0	39,6	52	-24	15	9	15	24
		Brauschied	383	0,3	·	·	·	·	·	·	0,1	2,1	·	·	·	·	·	·	·	6,7	1,4	0,1	0,1	6,0	1,6	·	0,4	·	·	4,2	4,0	·	0,4	3,1	30,5	49	-31	14	9	13	31
		Rhaunen	330	·	·	·	·	·	·	·	·	0,5	·	·	·	·	·	·	·	8,6	0,3	·	·	4,8	1,6	·	·	·	·	3,6	4,0	·	0,4	3,0	29,0	45	-35	9	8	8	23
		Kirn	190	·	·	·	·	·	·	·	·	0,0	·	·	·	·	·	·	1,1	5,3	1,0	·	·	1,6	0,3	·	1,3	·	·	4,9	3,7	·	0,3	1,0	20,5	49	-21	10	8	10	31
		Neuerkirch	350	0,6	·	·	·	·	·	·	·	0,1	·	·	·	·	·	·	·	5,1	·	·	0,1	7,0	1,2	·	1,3	·	·	5,4	1,8	·	·	1,5	24,1	50	-24	10	7	9	31
	Glan	Hauptstuhl	240	0,7	·	·	·	·	·	·	0,3	5,2	·	·	·	·	·	·	·	9,1	0,6	·	0,4	·	2,0	·	0,8	·	·	1,3	7,2	·	0,9	2,9	31,4	59	-22	12	6	10	31
		Grumbach	270	·	·	·	·	·	·	·	·	2,0	·	·	·	·	·	·	·	3,1	0,1	·	0,5	0,2	1,0	·	0,9	·	·	5,0	3,9	·	0,8	3,0	20,5			11	6	11	24
		Kaiserslautern	230	·	·	·	·	·	·	·	·	4,3	·	·	·	·	·	·	·	9,1	0,7	·	0,0	2,9	2,2	·	0,5	·	·	2,3	7,0	·	0,8	3,5	33,3	64	-19	10	7	9	31
		Wolfstein	200	·	·	·	·	·	·	·	·	3,3	·	·	·	·	·	·	0,0	5,2	0,2	·	0,2	2,5	1,1	·	0,3	0,1	·	0,0	6,1	·	0,7	2,1	24,8	65	-13	12	7	11	31
		Hundsbach	370	·	·	·	·	·	·	·	·	3,2	·	·	·	·	·	·	·	4,7	0,4	·	·	2,8	1,5	·	3,8	·	·	4,1	5,5	·	0,9	2,0	29,6	70	-12	10	9	11	31
	N. Alsenz	Duchroth	240	0,0	·	·	·	·	·	·	·	1,4	·	·	·	·	·	·	·	8,0	·	·	0,7	0,1	2,6	·	0,2	·	·	2,5	0,5	·	1,7	3,7	21,4	69	-10	10	6	10	31
		Langmeil	226	·	·	·	·	·	·	·	·	2,4	·	·	·	·	·	·	·	5,0	·	·	·	1,9	1,6	·	0,6	·	·	2,9	4,7	·	·	2,2	21,3	52	-20	8	7	8	31
		Alsenz	146	·	·	·	·	·	·	·	·	1,1	·	·	·	·	·	·	·	10,3	·	·	1,6	0,2	0,0	·	·	·	·	4,1	4,3	·	·	2,3	28,3	79	- 8	8	8	8	31
	Nahe	Kreuznacher, Bad	136	·	·	·	·	·	·	·	·	2,0	·	·	·	·	·	·	·	5,5	·	·	·	0,0	1,5	·	·	·	·	6,0	3,6	·	·	1,0	21,6	61	-11	7	7	7	22
		Reichenbacherhof	458	Beobachtungen fehlen																																				
		Rupertsecken	480	·	·	·	·	·	·	·	·	2,7	·	·	·	·	·	·	·	7,5	·	·	0,8	4,2	2,4	0,6	·	·	·	4,1	5,2	·	·	2,9	30,4	61	-20	9	7	9	31
	Rhein bis Nahe	Kammerforst	460	0,4	·	·	·	·	·	·	·	·	·	·	·	·	·	·	·	7,9	·	·	0,3	8,3	2,4	0,1	1,2	·	·	4,2	3,1	·	0,8	2,3	31,0	80	- 8	11	7	11	27
		Steeg	110	0,2	·	·	·	·	·	·	·	0,8	·	·	·	·	·	·	·	4,5	0,9	·	1,6	4,9	0,9	·	0,4	·	·	5,5	3,7	·	·	2,3	25,7	63	-15	11	6	11	31
		St. Goarshausen	85	·	·	·	·	·	·	·	·	0,0	·	·	·	·	·	·	·	5,3	0,0	·	0,0	6,2	1,2	·	3,1	·	·	0,0	1,8	·	·	2,5	23,1	59	-16	7	7	6	31
Lahn	Lahn	Feudingen	410	0,0	·	·	·	·	·	·	·	0,0	·	·	·	·	·	·	2,3	4,9	·	·	·	3,6	0,1	0,5	1,2	·	·	4,8	·	0,0	0,2	0,1	25,7	73	-84	10	6	9	31
		Quotshausen	338	1,8	·	·	·	·	·	·	0,6	0,9	·	·	·	·	·	·	0,2	0,4	2,1	·	·	0,3	2,8	0,0	0,0	0,4	0,0	·	4,4	0,0	0,0	0,6	0,6	14,5	20	-57	11	4	8	31
		Amönau	224	0,9	·	·	·	·	·	·	·	·	·	·	·	·	·	·	·	3,8	·	·	0,7	3,4	0,6	·	0,3	·	·	5,5	·	·	0,0	·	15,4	28	-40	7	3	7	31
	Ohm	Homberg a. d. O.	266	·	·	·	·	·	·	·	·	0,0	·	·	·	·	·	·	0,0	7,4	·	·	·	6,7	·	0,3	0,5	·	·	3,9	·	0,0	0,1	·	18,9	48	-20	6	3	6	31
		Kirchhain	200	0,4	·	·	·	·	·	·	·	·	·	·	·	·	·	·	0,2	6,7	·	·	0,4	6,2	0,0	·	0,5	·	·	4,7	·	0,0	0,0	·	19,1	49	-20	7	3	7	31
		Rosenthal	302	1,8	·	·	·	·	·	·	·	·	·	·	·	·	·	·	1,7	5,0	·	·	1,4	6,2	·	·	0,6	·	·	5,5	0,0	0,0	0,0	1,7	25,9	50	-26	8	7	8	31
	Ohm bis Dill	Marburg (Phys. Inst.)	234	0,7	·	·	·	·	·	·	0,0	1,1	·	·	·	·	·	·	·	7,5	·	·	0,5	7,1	0,2	·	0,6	·	·	5,8	·	·	0,2	·	23,7	46	-28	9	4	9	31
		Gießen (Lieblgshöhe)	187	0,4	·	·	·	·	·	·	1,0	1,4	·	·	·	·	·	·	0,0	4,8	·	·	0,0	4,2	0,1	·	0,4	·	·	6,4	·	0,0	0,0	·	18,7	42	-26	8	5	8	31
		Niederkleen	208	·	·	·	·	·	·	·	0,2	2,3	·	·	·	·	·	·	·	7,5	·	·	·	8,5	0,4	·	0,6	·	·	6,5	·	·	·	1,2	23,4	47	-27	8	5	8	31
	Dill	Dillbrecht	352	5,4	·	·	·	·	·	·	0,0	2,2	·	·	·	·	·	·	0,6	3,5	·	·	·	4,1	0,3	·	2,6	·	·	5,3	·	0,2	0,1	0,1	24,4	27	-68	11	6	11	31
		Dillenburg	227	4,6	3,8	·	·	·	·	·	·	2,3	·	·	·	·	·	·	·	5,2	·	·	·	4,8	·	·	3,6	·	·	7,3	·	·	·	·	31,6	48	-34	7	7	7	31
		Erda	300	2,0	·	·	·	·	·	·	·	·	·	·	·	·	·	·	·	2,0	·	·	·	5,0	0,5	·	2,5	·	·	2,7	·	0,2	·	·	14,9	26	-42	7	5	7	31
		Greifenstein	416	3,5	·	·	·	·	·	·	·	3,2	·	·	·	·	·	·	·	4,5	·	·	·	4,4	1,4	·	0,9	·	·	6,7	·	·	·	·	24,6	32	-53	7	6	7	31
	Dill bis Aar	Weilburg	225	1,0	·	·	·	·	·	·	·	1,6	·	·	·	·	·	·	·	5,0	·	·	·	1,2	0,9	·	0,5	·	·	6,2	·	0,0	·	·	16,4	27	-45	7	5	7	31
		Gemünden	258	1,4	·	·	·	·	·	·	·	1,8	·	·	·	·	·	·	·	6,3	0,3	·	2,2	5,5	1,6	·	0,6	·	·	4,9	·	·	·	·	24,6	40	-36	9	7	9	31
		Limburg	110	3,7	·	·	·	·	·	2,1	·	·	·	·	·	·	·	·	0,3	5,9	·	·	0,7	·	2,4	·	1,4	·	·	6,4	·	·	·	0,5	23,4	52	-22	9	6	9	31
		Westerburg	410	10,1	·	·	·	·	·	·	·	·	·	·	·	·	·	·	·	5,6	·	·	·	2,4	2,8	·	2,4	·	·	7,8	·	0,8	·	1,0	32,9	37	-66	8	7	8	31
	Aar	Schwalbach, Bad	318	1,5	·	·	·	·	·	·	·	0,0	·	·	·	·	·	·	0,0	8,8	·	·	1,1	9,2	1,6	·	0,8	·	·	4,3	1,1	0,2	0,0	2,0	30,6	51	-29	10	8	10	31
		Panrod	340	2,5	·	·	·	·	·	·	·	0,0	·	·	·	·	·	·	·	9,5	·	·	0,0	4,6	0,4	·	·	·	·	7,2	0,8	0,7	·	0,6	26,3	57	-20	8	4	8	31
	Lahn	Holzhausen a. d. H.	402	6,2	·	·	·	·	·	·	·	·	·	·	·	·	·	·	·	11,9	·	·	1,0	7,8	2,1	0,4	0,9	·	·	5,0	0,2	·	·	2,8	38,3	74	-14	10	7	10	31
		Montabaur	252	0,3	·	·	·	·	·	·	·	0,0	·	·	·	·	·	·	0,0	4,6	·	·	·	0,0	1,3	·	1,3	·	·	6,5	·	·	·	0,0	14,0	21	-54	5	4	5	31
		Ems, Bad	83	4,1	·	·	·	·	·	·	·	0,0	·	·	·	·	·	·	0,0	9,9	0,8	·	·	2,9	7,6	·	2,3	·	·	4,9	·	·	·	2,2	34,8	68	-16	8	7	8	31
R.	R.	Koblenz	65	2,3	·			·	·	·	·	0,1	·	·	·	·	·	·	0,1	7,1	0,5		0,7	5,6	1,9	·	2,3	·	·	4,9	·	·	·	2,1	27,6	66	-14	11	7	10	31
Mosel	Mosel	Perl	230	Beobachtungen fehlen																																				
		Wincheringen	236	Beobachtungen fehlen																																				
	Sauer	Winterspelt	500	0,4	·	·	·	·	·	·	·	·	·	·	0,5	·	·	·	0,6	11,4	·	13,4	0,5	·	6,4	2,0	·	·	·	6,1	·	·	·	·	41,6	60	-28	9	5	8	31
		Daleiden	480	Beobachtungen fehlen																																				
		Schneifelforsthaus	657	4,4	·	·	·	·	·	·	1,3	5,2	·	·	·	·	·	·	·	10,2	2,4	1,6	·	8,1	4,9	0,6	2,8	·	·	4,6	2,7	·	·	1,9	49,8	52	-46	13	12	11	31

Flußgebiet		Ort	Seehöhe m	1	2	3	4	5	6	7	8	9	10	11	12	13	14	15	16	17	18	19	20	21	22	23	24	25	26	27	28	29	30	31	Monatssumme mm	Monatssumme % d. Norm.	Abweichung v. d. Norm.	Zahl der Tage mit Niederschl. ≥ 0,1	≥ 1,0	≥ 2,5	≥ 10
Mosel	Sauer	Prüm	475	.	.	.	.	.	.	.	1,3	.	.	.	.	.	.	.	1,8	5,6	2,4	.	.	3,6	0,3	0,8	0,6	.	.	6,6	1,0	.	.	1,3	25,3	37	-48	11	8	10	24
		Ringhuscheid *	470	.	.	.	.	.	.	.	1,1	3,2	.	.	.	.	.	.	.	4,9	1,8	.	.	.	.	.	.	.	.	5,5	4,5	.	.	1,5	22,5	29	-56	7	7	6	19
		Holsthum	205	.	.	.	.	.	.	0,0	0,0	.	.	.	.	.	.	.	.	6,3	.	1,7	.	..	2,2	0,0	.	.	.	.	11,8	.	1,7	1,9	25,6	47	-29	6	6	6	31
	Saar, Ruwer	Fürth	285	.	.	.	.	.	.	.	.	4,1	.	.	.	.	.	.	.	7,4	1,0	.	.	5,1	.	1,2	.	.	.	2,5	8,5	.	3,2	.	33,0	82	- 7	8	8	7	31
		Trippstadt	425	.	.	.	0,4	.	.	.	9,7	.	.	.	.	1,9	.	3,7	.	.	1,3	.	.	.	2,4	.	.	.	3,4	.	.	2,7	.	.	25,5	44	-33	8	7	7	31
		Zweibrücken	227	nicht beobachtet																																				
		Fürmaasens (Stadtgärt.)	350	0,3	.	.	.	.	.	.	.	5,2	.	.	.	.	.	.	.	10,8	0,9	.	.	5,9	2,8	.	0,4	.	.	4,2	9,0	.	2,5	1,3	43,2	69	-19	11	8	11	31
		Hornbach	230	nicht beobachtet																																				
	Saar	Spieser-Mühlenthal	240	0,5	.	.	.	.	.	.	0,7	5,7	.	.	.	.	.	.	0,0	7,4	1,4	0,1	.	3,3	3,6	0,5	0,0	.	.	2,5	9,7	.	1,4	2,4	39,2	49	-40	13	9	13	31
		Saarbrücken (Fl.)	189	nicht beobachtet																																				
		Heusweiler	230	0,7	.	.	.	.	.	.	.	9,1	.	.	.	.	.	.	.	10,0	.	.	.	9,0	1,9	.	.	.	.	.	.	.	.	.	49,4	80	-12	8	7	6	23
		Lauterbach	220	nicht beobachtet																																				
		Saarlautern	190	nicht beobachtet																																				
		Hermeskeil	525	1,9	.	.	.	.	.	.	.	2,6	.	.	.	.	.	.	.	10,0	3,3	.	.	.	11,0	.	1,1	.	.	0,9	7,7	.	1,0	.	39,5	44	-50	9	8	8	31
		Losheim (Bez. Trier)	300	1,1	.	.	.	.	.	.	.	7,5	.	.	.	.	.	.	.	8,3	1,1	.	.	1,3	0,5	.	0,1	.	.	4,5	6,2	.	1,5	.	32,1	40	-49	10	8	9	21
		Marpingen	280	1,5	.	.	.	.	.	.	1,0	4,0	.	.	.	.	.	.	.	8,0	1,0	0,1	0,1	.	3,1	.	0,0	.	.	3,6	7,8	.	1,7	2,4	34,3	45	-41	12	10	11	18
		Kerprichhemmersdf.	220	nicht beobachtet																																				
		Merzig	190	nicht beobachtet																																				
		Oberemmel	210	2,5	.	.	.	.	.	.	0,5	2,7	.	.	.	.	.	.	.	9,7	0,9	.	.	4,5	1,5	0,5	0,1	.	.	4,8	5,8	.	0,8	1,0	35,3			13	8	10	31
	Saar bis Mündung	Trier (Egbertstr.)	146	1,1	.	.	.	.	.	.	.	4,9	.	.	.	.	.	.	.	14,3	4,2	0,2	.	3,2	2,6	0,3	0,1	.	.	3,2	6,2	.	0,3	.	40,6	80	-10	12	8	10	19
		Newel	365	.	.	.	.	.	.	.	.	4,9	.	.	.	.	.	.	.	13,1	1,6	5,1	.	.	.	.	.	.	.	4,2	1,5	.	.	2,1	32,5	56	-26	7	7	6	18
		Schillingen	515	.	.	1,3	.	.	.	.	0,3	.	.	.	.	.	.	.	.	6,1	7,2	1,5	1,3	.	1,5	.	.	.	.	2,5	.	.	.	.	21,7	24	-74	8	7	6	16
		Gerolstein	378	.	.	.	.	.	.	.	0,4	4,6	.	.	.	.	.	.	0,0	0,3	3,9	.	3,1	.	4,3	1,0	.	2,4	.	10,2	7,4	.	.	1,6	39,2	54	-33	11	9	10	31
		Wilsecker	335	.	.	.	0,1	0,6	0,1	.	1,5	4,3	.	0,2	.	.	.	.	.	5,0	1,8	1,6	.	0,9	0,6	.	0,1	0,2	.	6,0	2,0	.	0,1	0,9	28,2	43	-37	17	8	11	26
		Meisburg	480	0,1	.	.	.	.	.	.	0,0	3,8	.	.	.	.	.	.	.	4,3	2,0	2,3	0,6	4,2	0,1	.	1,3	.	.	6,8	3,0	.	0,1	3,2	33,8	51	-32	13	9	12	23
		Klüsserath	122	.	.	.	.	.	0,5	.	.	5,5	.	.	.	.	.	.	.	8,0	2,0	.	.	2,6	0,2	.	.	.	.	5,3	4,0	.	.	5,0	33,9	74	-12	9	7	7	15
		Gornhausen	485	.	.	.	.	.	.	.	.	4,0	.	.	.	.	.	.	.	12,8	1,5	.	.	8,1	1,5	.	.	.	.	6,0	3,0	.	.	.	36,9	56	-29	7	7	6	31
		Altburg	535	0,2	0,0	0,0	.	.	.	.	0,5	1,6	0,0	.	.	.	.	.	.	4,2	2,8	0,3	.	1,8	1,0	0,0	0,9	.	.	5,4	2,4	0,0	0,0	1,4	22,7	34	-45	12	8	12	31
		Bernkastel-Cues	120	0,1	.	.	.	.	.	.	.	2,7	.	.	.	.	.	.	.	6,2	1,6	.	.	4,6	1,7	.	0,2	.	.	4,2	0,5	.	.	0,9	22,9	48	-25	10	6	10	23
		Hontheim	390	.	.	.	.	.	.	.	.	.	.	.	.	.	.	.	.	3,8	2,8	.	.	2,0	.	.	3,0	.	.	.	3,8	.	.	.	15,4	27	-41	5	5	5	11
		Blankenrath	397	.	.	.	.	.	.	.	.	.	.	.	.	.	.	.	.	5,4	1,2	.	.	12,1	11,2	.	.	.	.	2,1	0,9	.	.	.	32,9	65	-18	6	5	5	29
		Düngenheim	460	0,4	1,3	.	.	.	.	.	0,0	0,0	.	.	.	.	.	.	0,0	3,7	2,6	1,3	2,7	2,3	1,4	2,1	5,2	.	.	1,3	4,3	3,4	0,0	2,6	34,6	60	-23	14	13	14	31
		Treis a. d. Mosel	96	.	.	.	.	.	.	.	1,6	.	.	.	.	.	.	.	.	6,7	.	0,0	1,9	2,8	0,5	.	0,8	.	.	6,2	1,3	.	.	2,4	24,2	63	-14	9	7	9	15
		Münstermaifeld	270	.	.	.	.	.	.	.	.	.	.	0,9	.	.	.	.	.	6,5	1,6	.	0,5	3,0	1,6	.	1,1	.	.	8,0	1,3	.	.	3,6	28,2	87	+ 4	10	8	10	31
		Lingerhahn	480	2,7	.	.	.	.	.	.	.	.	.	.	.	.	.	.	.	5,8	0,6	.	.	9,8	7,5	.	1,4	.	.	4,9	0,9	.	.	1,6	35,2	73	+13	9	7	9	31
	Rhein	Selters	260	4,0	.	.	.	.	.	.	.	0,0	.	.	.	.	.	.	1,3	6,1	9,3	.	.	8,6	1,4	.	2,6	.	.	6,3	.	0,2	0,1	0,2	31,2	45	-38	11	7	11	31
		Niedermendig	216	1,3	.	.	.	.	.	.	.	3,8	.	.	.	.	.	.	.	2,1	1,5	.	.	2,4	1,2	.	1,7	.	.	.	6,6	.	.	.	18,6	46	-22	8	6	8	31
		Neuwied	65	3,3	.	.	.	.	.	.	.	1,0	.	.	.	.	.	.	0,0	5,6	1,3	.	0,1	5,1	0,5	0,1	2,6	.	.	6,5	.	.	.	0,5	26,9	66	-14	11	7	11	31
Mosel bis Ruhr	Wied	Hachenburg ++	360	4,6	.	.	.	.	.	.	.	1,1	.	.	.	.	.	.	.	3,7	3,6	.	.	4,9	.	0,3	4,0	.	.	5,9	.	.	.	.	26,8	33	-59	8	6	8	31
		Altenkirchen	220	4,1	.	.	.	.	.	.	.	0,7	.	.	.	.	.	.	.	1,5	4,6	.	.	3,5	0,2	.	2,9	.	.	6,2	.	.	.	.	23,7	32	-52	8	6	7	31
		Harschbach	284	3,0	.	.	.	.	.	.	.	.	.	.	.	.	.	.	.	6,7	1,3	.	.	6,4	0,9	.	0,4	.	.	7,9	.	.	.	1,7	28,3	41	-41	8	6	8	31
		Asbach	264	5,4	.	.	.	.	.	.	0,0	.	.	.	.	.	.	.	0,9	8,3	2,5	.	.	7,3	6,7	.	1,9	.	.	7,9	.	.	1,3	.	42,2	65	-24	9	8	9	31
		Scheuerchen	260	4,5	.	.	.	.	.	.	.	0,8	.	.	.	.	.	.	0,9	8,0	1,6	.	0,3	3,3	1,0	.	3,1	.	.	7,3	.	.	.	1,1	31,9	49	-33	11	8	10	31
	R.	Rheinbrohl	55	2,3	.	.	.	.	.	.	.	1,2	.	.	.	.	.	.	.	6,8	1,8	.	.	7,4	2,6	.	4,6	.	.	6,2	.	.	.	2,0	34,9	88	- 5	9	9	7	19
	Ahr	Ahrhütte	400	5,0	.	.	.	.	.	.	.	.	.	.	.	.	.	.	.	6,7	3,0	0,7	.	8,0	.	.	1,8	.	.	6,0	.	.	.	.	30,2			7	6	7	25
		Dreis	475	0,9	.	.	.	.	.	.	0,7	2,5	.	.	.	.	.	.	.	5,6	2,6	0,4	0,2	8,1	2,0	.	1,5	.	.	5,9	0,9	.	.	4,9	36,2	54	-30	13	8	11	24
		Aremberg	540	nicht beobachtet																																				

* Quatscheid 345 ++ Erbach 325

Flußgebiet	Ort	Seehöhe m	1	2	3	4	5	6	7	8	9	10	11	12	13	14	15	16	17	18	19	20	21	22	23	24	25	26	27	28	29	30	31	Monatssumme mm	% d. Norm.	Abweichung v. d. Norm.	Zahl der Tage mit Niederschl. ≥0,1	≥1,0	≥5,0	≥10,0
Mosel bis Ruhr	Nürburg	621	3,4	·	·	·	·	·	·	0,2	1,4	·	·	·	·	·	·	·	1,9	4,4	1,0	0,1	14,6	3,1	0,7	2,0	·	·	4,8	4,1	·	·	0,6	44,2			14	10	12	22
	Adenau	392	3,2	·	·	·	·	·	·	·	1,7	·	·	·	·	·	·	·	3,5	2,5	1,3	0,9	10,3	2,5	·	0,2	0,6	·	4,2	3,1	·	·	1,3	35,5	71	-15	13	10	12	(22)
	Kesseling	240	·	·	·	·	·	·	·	·	0,1	·	·	·	·	·	·	·	6,8	2,2	·	0,3	11,8	2,3	·	2,9	·	·	4,2	·	·	·	1,8	32,4	71	-13	9	7	9	23
	Houverath	348	·	·	·	·	·	·	·	·	2,7	·	·	·	·	·	·	0,1	8,5	1,8	·	·	8,5	0,9	0,7	3,6	·	·	5,2	·	·	3,5	2,5	37,5			11	8	11	23
	Ahrweiler-Land	110	·	·	·	·	·	·	·	·	1,3	·	·	·	·	·	0,6	1,4	4,5	2,5	·	0,2	8,5	1,9	0,6	2,8	1,9	·	5,2	·	·	·	·	31,5	84	- 6	12	9	11	31
R.	Bonn	60	0,6	·	·	·	·	·	·	0,0	0,3	·	·	·	·	·	·	0,0	4,2	1,5	·	·	2,1	0,8	0,0	2,3	·	·	7,1	·	·	·	0,5	19,4	48	-21	9	5	7	31
Sieg	Hohenroth	635	·	·	2,0	6,4	·	·	·	·	·	·	·	·	3,2	·	·	·	10,2	5,2	·	2,1	·	6,3	·	0,2	·	·	7,2	0,9	2,0	·	·	45,7	38	-76	11	9	11	31
	Hilchenbach	355	8,5	·	·	·	·	·	·	1,3	0,0	·	·	·	·	·	0,0	1,2	6,1	·	·	0,0	7,5	0,0	0,5	2,9	·	·	4,0	0,0	0,2	0,1	0,1	32,6	29	-61	11	7	11	31
	Eichen	302	10,0	·	·	·	·	·	·	·	·	·	·	·	·	·	·	0,0	4,5	·	·	·	2,0	·	2,5	·	·	·	4,5	·	0,0	·	0,0	23,5	23	-83	5	5	5	31
	Siegen (Kläranlage)	295	3,2	·	·	·	·	·	·	·	0,2	·	·	·	·	·	·	·	3,9	·	·	·	3,2	0,2	·	2,1	·	·	5,1	·	·	·	·	17,9	22	-68	7	5	6	31
	Kirchen	195	4,0	·	·	·	·	·	·	·	0,4	·	·	·	·	·	·	1,7	3,7	·	·	·	3,4	·	·	3,0	·	·	4,4	·	·	·	·	20,6	26	-60	7	6	6	31
	Burbach	360	0,6	·	·	·	·	·	·	·	1,7	·	·	·	·	·	·	·	5,4	·	·	·	1,6	4,9	1,0	1,1	·	·	1,7	·	·	·	·	19,0	19	-82	7	7	7	31
	Morsbach	210	2,8	·	·	·	·	·	·	·	·	·	·	·	·	·	·	·	7,2	·	·	·	3,1	0,5	·	3,6	·	·	4,9	·	0,1	·	·	22,2	22	-78	7	5	7	31
	Salzburg	612	1,0	·	·	·	·	·	·	·	1,9	·	·	·	·	·	·	0,3	3,9	·	·	0,1	7,8	4,4	·	1,8	·	·	5,5	·	·	·	·	26,9	28	-69	9	7	9	31
	Rossel	120	0,0	·	·	·	·	·	·	·	·	·	·	·	·	·	·	6,1	5,4	0,6	·	·	12,0	·	3,5	·	·	·	2,3	·	·	·	4,0	36,9	42	-52	8	7	8	31
	Blankenberg	170	2,0	0,2	·	·	·	·	·	·	0,4	·	·	·	·	·	·	1,9	5,4	2,0	·	0,1	1,3	0,4	0,4	5,0	·	·	7,7	·	·	·	0,4	26,8	44	-34	13	7	13	31
	~~Siegburg~~ +	61	2,0	·	·	·	·	·	·	·	·	·	·	·	·	·	·	9,0	2,1	·	2,0	·	3,5	·	0,7	4,3	·	·	8,4	·	·	·	0,9	32,9	58	-24	9	7	9	31
Sieg, Agger	Bergneustadt	240	5,6	·	·	·	·	·	·	·	·	·	·	·	·	·	·	4,3	3,2	1,1	·	·	8,2	·	1,3	1,1	·	·	4,1	·	·	·	·	28,9	25	-68	8	8	8	31
	Rodt-Müllenbach	410	5,7	·	·	·	·	·	·	·	0,8	·	·	·	·	·	·	·	2,8	4,5	1,3	·	·	2,5	1,5	1,4	3,4	·	·	5,4	·	0,2	·	·	29,5	23	-99	11	9	10	31
	Hülsenbusch	308	4,2	·	·	·	·	·	·	·	2,4	·	·	·	·	·	·	·	3,5	4,8	·	·	·	3,7	0,1	1,4	4,9	·	·	6,6	·	0,1	0,0	0,1	31,8	30	-74	11	8	10	31
	Loope	118	0,3	·	·	·	·	·	·	·	0,0	·	·	·	·	·	·	·	3,0	5,6	1,0	·	·	3,1	·	1,1	3,0	·	·	3,0	·	·	·	·	20,1	22	-70	8	7	6	31
	Seelscheid	213	2,1	·	·	·	·	·	·	·	·	·	·	·	·	·	·	·	3,4	5,8	2,8	·	·	1,4	0,8	1,1	3,8	·	·	2,5	·	·	·	·	23,7	28	-61	9	8	9	31
	Unterkotten	160	3,0	·	·	·	·	·	·	0,5	1,0	·	·	·	·	·	·	·	2,8	3,6	2,0	·	·	2,6	0,2	2,8	3,6	0,0	·	4,1	·	·	·	·	26,9	25	-79	11	9	9	31
Sieg bis Wupper	Brühl	63	0,0	·	·	·	·	·	·	·	·	·	·	·	·	·	·	1,0	1,1	1,6	·	·	2,4	0,6	6,7	2,4	·	·	8,0	·	·	·	·	23,8	52	-22	8	7	8	16
	Wahn	50	0,9	·	·	·	·	·	·	·	0,9	·	·	·	·	·	·	1,4	2,8	1,2	·	·	1,6	0,3	0,4	2,9	·	·	3,2	·	·	·	·	15,6	32	-35	10	6	8	31
	Köln (Flughafen)	49	0,3	·	·	0,0	·	·	·	0,0	0,0	·	·	·	·	·	0,0	0,6	0,5	0,9	0,1	·	0,9	0,5	1,0	2,6	·	·	4,4	·	0,0	·	0,5	12,3	23	-40	11	3	11	16
	Leverkusen	44	0,5	·	·	·	·	·	·	·	·	·	·	·	·	·	·	1,5	0,1	0,9	·	·	0,4	0,2	0,3	1,7	·	·	5,2	·	·	·	0,3	11,1	25	-33	10	3	10	23
Wupper	Kreuzberg	373	7,3	·	·	·	·	·	·	·	1,3	·	·	·	·	·	·	2,5	8,6	1,6	0,0	·	7,8	0,4	2,0	4,3	·	·	3,4	·	·	0,5	·	39,7	30	-93	11	9	10	31
	Kleineichen	270	5,2	·	·	·	·	·	·	·	0,0	·	·	·	·	·	·	2,8	5,7	·	·	·	7,9	0,3	1,6	4,2	·	·	5,9	·	·	0,0	·	33,6	29	-92	8	7	8	31
	Schwelm	210	5,8	0,1	·	·	·	·	·	0,2	1,2	·	·	·	·	·	0,0	4,9	6,4	2,1	0,0	0,3	0,0	0,8	1,9	2,5	·	0,0	4,7	·	0,0	0,0	0,0	39,9	36	-71	13	9	9	31
	Wuppertal	151	3,3	·	·	·	·	·	·	·	1,3	·	·	·	·	·	·	5,2	5,5	2,6	0,0	0,0	7,2	0,5	1,0	2,8	·	·	4,1	·	0,0	0,0	0,1	34,5	32	-75	11	9	10	31
	Solingen (Schützenstr.)	252	5,2	·	·	·	·	·	·	·	1,7	·	·	·	·	·	0,0	4,0	5,8	1,9	·	0,2	7,0	0,7	1,5	4,6	·	·	5,0	·	0,0	0,0	0,1	37,7	38	-61	12	9	11	31
	Wermelskirchen	310	8,6	·	·	·	·	·	·	0,2	1,9	·	·	·	·	·	·	4,6	5,4	2,0	·	·	8,0	0,2	0,4	5,2	·	·	4,9	·	·	·	·	41,9	34	-81	11	8	10	31
Erft	Münstereifel	290	2,3	·	·	·	·	·	·	·	·	0,4	·	·	·	·	·	·	13,2	5,2	·	·	11,8	3,0	·	·	5,0	·	5,3	·	·	·	·	46,2	107	+ 3	8	7	8	31
	Euskirchen	170	0,1	·	·	·	·	·	·	·	3,0	·	·	·	·	·	·	·	5,1	·	1,6	·	3,3	3,5	1,0	2,0	·	·	5,7	·	·	·	1,5	27,5	91	- 3	10	9	8	31
	Rheinbach	174	2,4	·	·	·	·	·	·	·	1,0	·	·	·	·	·	·	·	6,1	1,8	·	·	·	10,3	·	3,2	·	·	5,2	·	·	·	·	30,0	75	-10	7	7	7	31
	Mettemich	125	·	·	·	·	·	·	·	1,7	·	·	·	·	·	·	·	·	4,0	1,1	·	·	1,3	0,6	0,5	2,0	·	·	7,6	·	·	·	1,7	22,7	56	-18	9	7	8	31
	Hergarten	337	1,8	·	·	·	·	·	·	·	3,0	·	·	·	·	·	·	·	7,3	·	·	·	9,6	5,1	·	·	·	·	1,6	·	·	·	0,2	28,6	54	-25	7	6	5	31
	Erp	127	1,1	·	·	·	·	·	·	·	2,0	·	·	·	·	·	·	·	2,2	1,6	0,6	·	5,2	1,4	0,5	0,6	·	·	8,2	·	·	·	1,7	26,1	73	-10	11	8	10	31
	Oberbolheim	103	5,0	·	·	·	·	·	·	·	·	·	·	·	·	·	·	·	0,5	1,0	0,5	·	2,3	·	·	1,2	·	·	5,5	·	·	·	0,5	18,2	46	-21	9	6	8	31
Rhein	Benninghof	130	2,9	·	·	·	·	·	·	·	1,3	·	·	·	·	·	·	·	3,0	2,2	2,5	·	·	3,6	0,4	1,5	3,1	·	·	4,8	·	0,0	·	·	25,3	31	-58	10	9	9	31
	Düsseldorf-Gerresh.	67	0,4	·	·	·	·	·	·	1,0	0,9	·	·	·	·	·	·	·	3,4	2,5	2,0	·	·	4,5	·	2,2	·	·	·	6,7	·	·	·	0,3	24,9	39	-38	10	8	8	29
	Krefeld	38	1,0	·	·	·	·	·	·	0,2	2,8	·	·	·	·	·	·	2,6	3,7	1,5	0,2	·	1,8	1,2	1,0	0,8	0,2	·	6,5	·	·	·	·	23,5	54	-20	13	9	11	31
	Duisburg (Bot.Gart.)	39	0,7	·	·	·	·	·	·	1,4	2,3	·	·	·	·	·	·	2,8	5,4	1,8	0,2	·	2,2	0,8	1,1	2,2	·	·	4,5	·	0,3	·	0,2	25,9	43	-35	14	9	12	31
Sieg bis Ruhr	Brunskappel	410	11,2	·	·	·	·	·	·	·	·	·	·	·	·	·	·	3,2	5,7	·	·	1,6	8,3	·	1,4	1,2	·	·	1,3	·	2,1	0,0	·	36,0	34	-71	9	9	9	31
	Bigge	329	12,7	·	·	·	·	·	·	·	·	·	·	·	·	·	·	4,9	6,6	·	·	1,7	12,4	·	·	1,2	·	·	3,1	0,2	0,3	·	·	42,7	42	-59	9	7	9	31
	Enste	300	11,1	·	·	·	·	·	·	·	·	·	·	·	·	·	·	4,2	9,0	·	·	2,4	13,9	·	3,2	2,7	·	·	4,4	·	·	·	·	50,9	59	-36	8	8	8	31

+ Hennef 68

Flußgebiet		Ort	Seehöhe m	1	2	3	4	5	6	7	8	9	10	11	12	13	14	15	16	17	18	19	20	21	22	23	24	25	26	27	28	29	30	31	Monatssumme mm	Mittel	v. H. d. Mittels	Zahl der Tage mit Niederschl. ≥0,1	≥1,0	≥5,0	≥10,0
Ruhr	Quelle bis Möhne	Eslohe	325	6,9	·	·	·	·	·	·	·	·	·	·	·	·	·	·	2,3	4,4	·	·	0,2	11,9	0,0	1,0	2,4	·	·	5,7	0,0	0,0	0,0	·	34,8	33	-69	8	7	8	31
		Arnsberg	189	nicht beobachtet																																					
		Allendorf	310	·	·	·	·	·	·	·	·	·	·	·	·	·	·	·	3,1	4,5	·	·	14,7	·	·	·	·	·	·	4,4	·	·	·	·	26,7	29	-66	4	4	4	15
		Langscheid	335	7,9	6,5	·	·	·	·	·	·	·	·	·	·	·	·	·	·	·	·	5,6	·	9,8	·	·	6,1	·	·	·	·	2,3	·	·	38,2	43	-51	6	6	6	31
	Möhne	Brilon	450	14,2	·	·	·	·	·	·	·	·	·	·	·	·	·	·	5,0	9,0	·	·	1,3	9,2	1,3	3,5	1,6	·	·	2,7	0,3	0,4	0,3	·	48,8	42	-52	12	9	12	31
		Warstein	295	10,7	·	·	·	·	·	·	·	·	·	·	·	·	·	·	5,8	8,4	·	·	0,8	16,6	·	·	4,8	·	·	2,9	0,8	0,0	·	·	50,8	73	-19	8	6	8	31
		Möhnetalsperre	185	0,5	·	·	·	·	·	·	·	·	·	·	·	·	·	·	4,2	3,7	·	·	·	8,5	·	2,0	·	·	·	3,1	·	0,1	·	1,1	23,4	29	-58	5	5	5	31
	Ruhr	Neuenrade	324	9,1	·	·	·	·	·	·	·	·	·	·	·	·	·	·	4,0	4,6	1,0	·	0,2	9,7	·	1,9	3,9	·	·	5,1	·	·	0,2	·	38,9	41	-57	10	8	10	31
		Langschede	116	2,6	·	·	·	·	·	·	·	·	·	·	·	·	·	·	1,5	5,4	1,1	·	0,4	6,4	0,6	0,9	1,9	·	·	3,4	·	·	·	·	24,2	44	-31	10	7	10	31
		Iserlohn	288	7,0	·	·	·	·	·	·	·	·	·	·	·	·	·	·	5,2	5,5	1,2	0,0	0,3	12,9	0,2	1,6	3,8	·	·	4,1	0,1	0,1	·	·	42,0	59	-29	12	8	12	31
	Lenne	Kahler Asten	840	11,3	·	·	·	·	·	·	·	·	·	·	·	·	·	·	2,3	8,0	·	·	2,4	13,6	1,0	·	4,0	·	·	2,7	·	0,3	0,9	·	46,5	31	-104	10	6	10	31
		Fleckenberg	352	7,6	·	·	·	·	·	·	·	·	·	·	·	·	·	·	3,2	5,6	·	·	·	12,7	0,2	1,0	2,8	·	·	4,4	·	0,1	0,3	·	37,9	39	-59	10	7	10	31
		Altenhundem	305	5,7	·	·	·	·	·	·	·	·	·	·	·	·	·	0,2	2,0	6,2	·	·	·	1,8	0,5	1,3	3,0	·	·	3,3	·	·	·	·	24,0	26	-67	9	7	9	31
		Olpe	346	4,2	·	·	·	·	·	·	·	·	0,0	·	·	·	·	0,0	3,3	4,2	·	·	·	4,4	·	0,9	3,2	·	·	3,9	·	·	·	·	24,1	22	-85	7	6	7	31
		Pütthof	440	4,7	·	·	·	·	·	·	0,0	0,2	0,4	0,0	0,0	·	·	·	0,0	1,6	3,7	0,5	·	0,0	2,2	0,3	0,8	2,2	0,0	·	4,1	0,2	0,1	0,0	0,9	21,9	20	-86	14	6	12	31
		Attendorn	250	7,1	·	·	·	·	·	·	·	·	·	·	·	·	·	·	·	2,8	4,3	·	·	·	4,9	·	0,7	3,5	0,1	·	3,1	·	0,1	·	·	26,6	27	-72	9	6	9	31
		Serkenrode	350	18,2	·	·	·	·	·	·	·	0,1	·	·	·	·	·	·	·	3,8	4,5	0,3	·	3,2	4,1	0,3	2,1	4,0	·	·	4,1	·	·	0,5	0,2	45,4	48	-49	13	8	13	31
		Herscheid	438	7,8	·	·	·	·	·	·	·	·	·	·	·	·	·	0,6	1,7	4,7	·	·	·	2,8	·	0,9	1,8	·	·	3,5	·	·	·	·	23,8	22	-82	8	6	7	31
		Lüdenscheid	447	11,1	·	·	·	·	·	·	·	·	1,4	·	·	·	·	0,0	2,4	6,0	1,5	·	0,2	24,7	0,6	1,5	2,4	·	·	4,1	·	0,0	·	0,0	55,9	50	-57	11	9	10	31
	Volme	Meinerzhagen	408	10,3	·	·	·	·	·	·	0,8	0,6	·	·	·	·	0,1	·	2,8	7,8	1,1	·	·	7,1	0,2	2,4	3,0	0,2	·	4,8	·	0,2	·	·	41,4	32	-87	14	8	12	31
		Priorei	170	8,7	·	·	·	·	·	·	·	0,0	·	·	·	·	·	·	5,6	6,0	0,4	·	·	13,0	0,3	1,0	1,9	·	·	2,9	·	0,2	0,0	·	40,0			10	7	10	31
		Halver	423	8,0	·	·	·	·	·	·	·	·	·	·	·	·	·	·	3,8	8,3	2,7	·	·	5,0	3,0	·	5,5	·	·	5,3	·	·	·	·	41,6	35	-76	8	8	8	31
		Ennepetalsperre	275	15,8	·	·	·	·	·	·	·	·	1,7	·	·	·	·	·	3,9	5,0	2,4	·	·	10,1	0,4	1,5	3,8	·	·	4,1	·	0,6	·	·	46,9	41	-69	11	9	10	31
	Ruhr	Wengern	90	2,6	·	·	·	·	·	·	·	0,0	·	·	·	·	·	·	4,7	4,8	2,0	·	·	7,3	1,0	1,4	0,9	·	·	3,6	·	0,0	·	·	28,0	38	-46	9	8	9	31
		Langenberg	115	·	·	·	·	·	·	·	·	·	·	·	·	·	·	·	10,8	5,1	2,1	·	·	5,9	·	1,6	·	·	·	5,3	·	·	·	·	31,0	34	-60	6	6	6	(31)
		Essen-Mülh. (Flugh.)	120	1,6	·	·	·	·	·	·	·	1,9	1,0	·	·	·	·	·	0,0	4,0	4,3	2,0	·	0,0	3,3	0,9	1,1	1,7	·	·	3,1	·	0,0	0,0	0,0	24,9	35	-46	11	10	9	23
	Emscher	Dortmund-Brünninghaus	110	3,2	·	·	·	·	·	·	·	·	0,0	·	·	·	·	·	0,0	3,8	6,4	2,1	·	0,2	7,8	1,0	0,7	1,5	·	·	2,4	·	·	0,0	·	29,2	55	-24	10	8	10	26
		Recklinghausen	101	·	·	·	·	·	·	·	0,1	·	·	·	·	·	·	·	·	4,1	5,8	2,5	·	·	5,7	0,7	2,6	2,1	·	·	4,2	0,0	·	·	·	27,8	41	-39	9	7	9	31
		Bochum (Bergschule)	83	1,7	·	·	·	·	·	·	0,2	0,4	·	·	·	·	·	0,2	3,3	4,2	1,6	·	0,1	18,7	0,1	1,1	0,9	·	0,0	2,2	·	0,0	0,0	·	36,2	54	-31	13	7	10	31
	R.	Dinslaken-Hiesfeld	30	1,0	·	·	·	·	·	·	0,1	·	·	·	·	·	·	·	2,2	5,1	1,8	·	·	3,5	·	·	2,6	·	1,9	·	5,4	·	·	·	23,6	40	-35	9	8	9	31
Lippe	L.	Paderborn	137	1,2	·	·	·	·	·	·	·	·	·	·	·	·	·	0,0	5,5	7,6	0,0	·	0,4	9,9	·	3,1	·	0,0	·	2,4	0,0	0,2	0,0	·	31,0	46	-16	8	6	8	31
	Alme	Wewelsburg	215	6,3	·	·	·	·	·	·	·	·	·	·	·	·	·	·	4,3	9,8	·	·	0,5	6,4	·	3,3	0,7	·	·	2,7	·	0,3	0,2	·	33,6	54	-34	10	6	10	31
		Fürstenberg	352	11,7	·	·	·	·	·	·	·	·	·	·	·	·	·	·	7,0	5,0	·	·	1,0	5,5	·	2,5	2,0	·	·	2,5	0,0	0,0	·	·	37,2			8	8	8	31
		Blankenrode	382	9,2	·	·	·	·	·	·	·	·	·	·	·	·	·	·	·	6,4	·	·	0,2	10,0	·	0,2	3,6	·	·	·	·	·	·	·	29,6	44	-38	6	4	6	31
		Dörenhagen	268	3,2	·	·	·	·	·	·	·	·	·	·	·	·	·	·	3,8	4,4	·	·	·	5,7	·	1,8	1,4	·	·	0,4	·	0,1	·	·	20,8	32	-45	8	6	8	31
	Lippe	Lippstadt	79	3,4	·	·	·	·	·	·	·	·	·	·	·	·	·	0,1	3,1	3,4	·	·	0,0	3,1	·	1,8	0,5	·	·	2,0	0,0	0,1	0,1	·	17,6	28	-44	10	6	9	31
		Effeln	280	5,4	·	·	·	·	·	·	·	·	·	·	·	·	·	·	6,9	8,9	·	·	·	12,0	·	·	·	·	·	·	0,4	6,6	·	·	39,9	68	-19	6	5	6	31
		Hovestadt	70	0,1	·	·	·	·	·	·	·	·	·	·	·	·	·	·	8,6	6,7	·	·	·	7,4	·	4,5	·	·	·	·	·	·	·	·	30,3	59	-22	5	5	5	(31)
	Ahse	Werl	94	2,2	·	·	·	·	·	·	·	·	·	·	·	·	0,0	0,2	4,6	8,7	0,0	·	0,1	8,6	0,2	1,7	0,4	·	·	2,0	0,0	0,0	0,0	·	28,7	52	-26	10	6	9	31
		Hamm	63	0,7	·	·	·	·	·	·	·	·	·	·	·	·	·	·	·	12,0	1,3	·	·	7,0	1,0	·	·	·	·	2,0	·	·	·	·	26,0	44	-33	6	5	6	31
	Lippe	Kappenberg	100	1,9	·	·	·	·	·	·	·	·	·	·	·	·	·	0,8	5,3	6,3	2,6	·	·	7,9	·	4,6	1,7	·	·	3,5	·	0,0	·	·	34,6	61	-22	9	8	9	31
		Lüdinghausen	58	1,1	0,4	0,5	·	·	·	·	·	·	·	·	·	·	·	·	6,7	6,1	0,9	1,7	1,3	3,5	1,7	1,7	0,9	·	·	0,7	2,3	0,6	0,4	·	30,0	49	-31	16	9	16	31
		Dülmen	67	·	·	·	·	·	·	·	·	·	·	·	·	·	·	0,1	10,9	6,0	2,4	·	·	2,9	·	3,3	1,2	·	·	2,0	·	0,3	·	·	29,1	58	-32	9	7	9	31
		Hervest-Dorsten	34	0,6	·	·	·	·	·	·	1,0	0,5	·	·	·	·	·	0,0	4,3	2,8	2,5	·	·	1,2	0,6	2,9	1,7	·	·	4,7	·	·	·	·	23,8	37	-40	11	9	9	31
Rhein	Lippe bis Grenze	Wesel	24	·	·	·	·	·	·	·	·	1,1	·	·	·	·	·	·	·	3,3	10,0	1,5	·	3,2	2,0	0,5	2,8	1,4	·	·	3,0	·	·	·	·	30,7	49	-32	10	9	9	29
		Ress. "	19	1,4	·	·	·	·	·	·	·	·	·	·	0,2	·	·	·	·	·	6,8	8,9	0,8	·	2,1	0,6	1,6	1,3	·	2,8	·	·	·	·	26,7			10	7	9	31
		Kleve	46	2,9	·	·	·	·	·	·	0,5	2,6	·	·	·	·	·	0,1	2,3	5,4	3,2	0,6	0,3	1,3	2,3	1,1	0,8	·	·	2,6	·	·	·	·	26,0	41	-38	14	9	11	31

· Fraest 17

Flußgebiet		Ort	See-höhe m	1	2	3	4	5	6	7	8	9	10	11	12	13	14	15	16	17	18	19	20	21	22	23	24	25	26	27	28	29	30	31	Monatssumme mm	% v. Norm.	Abweichung v. d. Norm.	Zahl der Tage mit Niederschl. ≥ 0,1	≥ 1,0	≥ 5,0	≥ 10,0
Maas																																								
Roer bis Grenze	R.	Monschau-Dreisteg.	420	4,4	·	·	·	·	·	·	6,9	3,7	·	·	·	·	·	·	0,7	9,1	3,1	1,1	·	12,2	2,9	·	9,5	·	·	3,5	9,1	·	·	·	66,2	64	-38	12	11	10	31
	Urft	Schmidtheim	568	0,2	·	·	·	·	·	·	0,9	3,6	·	·	·	·	·	·	0,2	6,0	2,5	0,3	1,0	18,1	7,2	·	2,3	·	·	7,2	·	·	·	4,0	56,5	80	-14	13	10	12	31
		Hollerath	600	0,3	·	·	·	·	·	·	1,5	·	·	·	·	·	·	1,8	6,7	2,5	·	·	1,0	6,3	2,0	0,1	2,4	·	·	4,9	0,9	·	3,0	·	36,1	35	-67	13	11	11	31
		Schleiden	380	⟨	·	·	·	·	·	·	·	·	·	·	·	·	·	·	4,5	6,5	2,3	·	·	9,5	2,2	4,0	2,5	·	·	4,2	0,3	·	·	·	38,6	64	-21	10	9	10	31
	R.	Drove	180	⟨	·	·	·	·	·	·	0,2	2,6	·	·	·	·	·	·	0,0	4,5	·	0,1	0,0	9,3	5,4	0,2	0,5	·	·	5,2	·	·	·	0,4	30,7	73	-11	11	6	10	31
	Inde	Rötgen (Greppstr.)	440	7	·	·	·	·	·	·	1,0	2,0	·	·	·	·	·	·	0,1	5,5	2,4	1,9	0,1	7,6	2,6	0,5	3,5	·	·	4,6	·	·	·	1,6	35,1	43	-47	14	11	12	23
		Eschweiler	205	5	·	·	·	·	·	·	1,2	1,0	·	·	·	·	·	·	0,5	4,4	1,7	1,3	·	2,7	1,5	0,0	0,4	·	·	3,8	·	·	·	·	21,0	40	-32	11	9	11	31
	R.	Erkelenz	99	·	·	·	·	·	·	·	·	1,4	·	·	·	·	·	·	1,9	3,1	2,9	1,9	·	3,8	1,0	1,0	1,2	·	·	8,1	·	·	·	0,6	25,9	55	-22	11	10	10	31
	Wurm	Aachen (Met. Obs.)	202	0,0	·	·	·	·	·	·	1,0	2,1	·	·	·	·	·	·	0,2	4,5	0,5	1,4	0,2	6,9	3,9	0,3	1,8	·	·	4,7	·	·	·	1,5	29,0	43	-39	13	9	10	23
		Herzogenrath	163	0,3	·	·	·	·	·	·	0,9	1,9	·	·	·	·	·	·	1,0	3,5	1,4	1,7	0,0	6,9	2,3	·	2,0	·	·	5,7	·	·	·	·	27,5	46	-32	11	9	9	24
		Linnich	80	0,1	·	·	·	·	·	·	0,8	1,9	·	·	·	·	·	0,0	1,1	1,8	2,5	1,7	0,6	3,0	2,2	0,1	2,1	·	·	7,8	·	·	·	·	25,7	61	-16	13	8	11	17
	R.	Waldenrath	83	0,2	·	·	·	·	·	·	0,4	3,0	·	·	·	·	·	·	0,9	0,3	1,2	0,5	0,0	3,0	1,2	0,3	1,0	·	·	6,0	·	·	·	·	18,0	37	-31	12	6	10	16
	M.	Elmpt	63	0,3	·	·	·	·	·	·	·	1,6	·	·	·	·	·	·	2,6	2,0	2,0	0,6	·	3,4	2,0	0,1	1,3	·	·	6,4	·	·	·	·	22,5	37	-38	11	8	10	31
	Niers	Jackerath	108	nicht beobachtet																																				
		München-Gladb.-H.	75	·	·	·	·	·	·	·	0,0	2,3	·	·	·	·	·	·	·	4,4	·	2,0	·	3,2	0,6	1,1	0,4	·	·	6,5	·	·	·	·	20,5	39	-34	8	6	7	15
		Bracht	51	5,4	·	·	·	·	·	·	·	·	·	·	·	·	·	·	5,0	3,1	1,0	·	·	·	·	·	3,2	·	·	6,3	·	·	·	1,1	25,1	43	-33	7	7	7	16
		Issum	27	1,0	·	·	·	·	·	·	1,0	3,0	·	·	·	·	·	·	2,0	4,5	2,1	0,2	·	2,9	0,1	2,6	0,8	·	·	4,1	·	0,1	·	·	24,4	44	-31	13	9	11	31
		Walbeck	35	·	·	·	·	·	·	·	·	3,8	·	·	·	·	·	·	·	7,2	1,2	0,4	0,0	1,2	1,2	1,0	1,6	0,3	·	5,5	·	0,1	·	0,2	23,7	41	-34	12	8	11	31
		Keppeln	35	1,6	0,1	·	·	·	·	·	0,0	3,8	·	·	·	·	·	·	2,6	4,6	1,2	0,3	·	2,0	1,2	0,8	0,9	0,1	·	3,0	·	0,0	0,0	·	22,2	40	-33	13	8	11	31
Donau																																								
Quelle bis Iller	Bergach, Berge	Furtwangen	854	1,7	·	·	1,7	0,1	·	·	0,1	3,0	·	·	·	·	·	·	·	1,7	0,5	·	·	4,6	1,0	1,7	0,3	·	0,1	1,5	22,4	·	3,7	1,6	45,7	28	-116	16	11	13	31
		Bubenbach	937	0,7	·	·	·	3,2	·	·	2,6	1,5	·	·	·	·	·	·	·	1,0	0,3	·	·	1,8	0,3	0,5	0,1	·	·	0,5	20,6	·	4,1	0,2	37,4	44	-48	14	7	12	31
		Villingen	720	0,5	·	·	·	0,2	·	·	0,1	0,1	·	·	·	·	·	·	·	0,1	0,4	·	8,1	2,0	0,3	0,1	·	·	·	(1,2)	·	5,0	1,0	21,1	35	-40	(13)	(4)	11	31
		Donaueschingen	693	0,5	·	·	·	·	·	·	·	6,9	·	·	·	·	·	·	·	·	0,2	·	·	2,1	·	·	·	·	·	·	6,7	·	5,0	0,2	21,7	45	-26	7	4	7	31
	Donau	Dürrheim	714	0,0	·	·	·	·	·	·	·	0,4	·	·	·	·	·	·	·	·	0,8	·	·	0,5	·	·	·	·	·	·	5,7	·	5,1	0,2	12,7			6	2	6	31
		Riedöschingen	715	0,3	·	·	·	0,3	·	·	·	0,7	·	·	·	·	·	·	·	·	0,0	·	·	2,0	·	·	·	·	·	·	8,6	·	5,2	0,8	17,9			7	3	7	31
		Tuttlingen	647	·	·	·	·	1,5	·	·	·	1,8	0,6	·	·	·	·	·	·	0,6	0,4	·	0,1	2,4	0,5	·	·	0,2	·	0,1	10,4	·	2,6	2,1	23,3	50	-24	13	6	13	31
		Fridingen	625	0,3	0,0	·	0,3	0,7	·	·	0,1	1,4	·	·	·	·	·	·	·	0,7	0,3	·	·	1,8	0,3	0,3	·	·	0,1	·	9,5	·	2,4	2,4	20,6	54	-17	14	5	13	31
		Böttingen	910	2,8	·	·	·	0,1	·	·	2,2	1,9	·	·	·	·	·	·	·	·	0,1	·	·	7,0	·	·	·	·	·	·	6,4	1,2	2,4	4,1	28,2	46	-33	10	8	10	31
		Frohnstetten	785	0,5	0,1	·	0,2	0,3	·	·	0,3	4,9	·	·	·	·	·	·	·	0,5	0,0	·	0,3	3,2	1,2	1,2	·	0,2	·	0,5	8,8	·	2,7	1,2	26,1			16	7	16	31
		Sigmaringen-Gorheim	588	·	·	·	·	0,7	·	·	·	3,9	0,5	·	·	·	·	·	·	0,8	0,5	·	·	1,8	0,5	1,0	·	·	·	·	8,1	·	2,5	1,6	21,9	49	-23	11	6	11	31
	Lauchert	Genkingen	773	1,2	·	·	·	·	·	·	·	6,1	·	·	·	·	·	·	·	1,0	1,2	·	·	6,9	3,1	1,0	·	·	·	·	11,8	·	0,0	2,2	34,5	68	-16	9	9	9	31
		Trochtelfingen	700	0,6	0,1	0,0	·	0,7	0,0	·	0,0	4,2	0,1	0,0	·	·	·	·	·	0,6	0,0	·	0,1	1,0	0,9	0,9	·	0,0	0,0	0,1	11,2	·	1,2	1,2	22,9	53	-20	14	5	14	31
		Bitz	883	2,1	·	·	·	·	·	·	1,3	0,9	·	·	·	·	·	·	·	0,0	·	·	·	2,3	4,1	3,5	·	·	0,1	·	13,5	2,1	·	2,3	32,2	56	-25	10	8	8	31
	Donau	Otterswang	610	0,4	·	·	·	·	·	·	·	5,1	2,1	0,2	·	·	·	·	·	0,2	0,1	·	0,4	0,0	1,6	1,1	·	·	0,2	0,3	18,7	0,7	4,2	5,9	41,2	93	- 3	15	7	15	31
		~~Saulgau~~ +	586	0,1	·	·	0,1	0,4	·	·	0,5	·	·	·	·	·	·	·	·	0,1	·	·	0,1	2,0	·	0,7	·	·	·	1,2	12,2	·	3,2	4,0	24,6	66	-12	14	5	12	31
		~~Riedlingen~~ ++	540	1,1	·	·	·	1,6	·	·	0,7	4,6	·	·	·	·	·	·	·	0,6	·	·	0,5	3,5	·	1,5	0,7	·	·	0,2	12,2	·	4,0	2,1				13	8	13	31
	Gr. Lauter	Münsingen	721	1,8	0,2	0,2	·	2,2	·	·	0,0	5,4	0,7	·	·	·	·	·	·	1,5	0,5	·	0,3	6,1	2,0	0,8	0,2	·	0,0	0,5	12,2	·	1,4	1,8	37,8	71	-15	17	9	17	31
		Frankenhofen	740	3,3	2,0	·	·	2,3	·	·	·	6,5	0,0	·	·	·	·	·	·	0,5	·	·	·	6,7	4,5	·	·	·	·	·	10,8	·	1,5	2,3	40,4	100	0	10	9	10	31
	D.	Ehingen	514	1,1	0,6	·	·	3,5	·	·	0,5	6,2	·	·	·	·	·	·	·	0,6	·	0,2	·	5,1	1,2	1,3	·	·	0,3	0,4	14,6	·	1,1	2,0	38,7	102	+ 1	15	9	14	31
	Riß	Biberach	540	0,3	0,2	0,2	·	2,0	0,1	0,0	0,2	8,8	0,1	·	·	·	·	·	·	0,8	0,0	·	0,3	2,8	1,3	0,1	0,0	·	0,2	0,9	11,6	·	1,8	3,8	35,5	89	- 4	18	7	14	31
		Schemmerberg	542	·	0,0	·	4,2	0,6	·	0,3	2,5	0,4	·	·	·	·	·	·	·	0,4	·	·	0,1	2,2	0,0	·	·	0,0	0,0	0,8	14,7	·	4,9	4,6	35,7	96	- 1	12	6	12	31
	Donau	Ochsenhausen	614	·	0,5	·	·	1,8	·	·	·	9,8	·	·	·	·	·	·	·	1,0	·	·	·	6,7	0,0	·	·	·	·	·	14,0	·	3,6	4,0	41,4	94	- 3	16	7	8	31
		Rot	605	0,5	0,6	·	·	·	·	·	·	10,7	·	·	·	·	·	·	·	0,6	·	·	·	1,8	0,7	·	·	·	·	·	14,1	·	8,2		37,2	69	-17	9	5	9	31

+ Mengen 560 ++ Ittenhausen 782

Fluß-gebiet		Ort	See-höhe m	1	2	3	4	5	6	7	8	9	10	11	12	13	14	15	16	17	18	19	20	21	22	23	24	25	26	27	28	29	30	31	Monatssumme mm	% v. Norm.	Abweichung v. d. Norm.	Zahl der Tage mit Niederschl. ≥ 0,1	≥ 1,0	≥ 5,0	≥ 10,0

Flußgebiet		Ort	Seehöhe m	1	2	3	4	5	6	7	8	9	10	11	12	13	14	15	16	17	18	19	20	21	22	23	24	25	26	27	28	29	30	31	Monatssumme mm	% d. Mittels	Abweichung v. Normal	Zahl der Tage mit Niederschl. ≥0,1 mm	≥1 mm	≥10 mm	[illegible]
Iller bis Lech	Obere Iller	Nebelhorn	1920	1,5	0,3	·	0,1	0,1	·	·	1,8	16,4	·	·	·	·	·	·	·	1,8	1,8	·	0,1	0,9	·	0,0	·	·	·	0,4	56,2	0,5	2,8	0,0	84,7			14	7	14	31
		Birgsau	950	1,9	0,1	·	·	1,9	·	·	0,5	9,0	0,8	0,0	·	·	·	·	·	3,9	3,0	·	·	1,7	·	0,3	0,1	·	·	·	44,9	0,0	5,4	13,2	86,7	66	-44	14	9	14	31
		Oberstdorf	811	1,8	·	·	·	1,4	0,3	·	·	10,2	0,3	0,2	·	·	·	·	·	2,2	3,8	·	0,4	1,4	·	0,1	0,0	·	0,0	·	58,2	0,2	6,0	11,1	97,6	78	-27	15	9	13	31
		Mittelberg	1270	1,1	3,1	·	0,0	0,5	·	·	0,1	32,5	·	·	·	·	·	·	·	4,9	1,1	·	·	1,9	0,0	1,2	0,2	·	·	0,2	33,8	·	6,7	13,9	101,2			14	10	13	31
		Rohrmoos	1070	0,0	·	·	·	0,0	·	·	·	4,2	0,0	0,3	·	·	·	·	·	·	8,6	·	·	7,4	·	0,0	0,0	·	·	·	26,8	·	14,6		57,1	36	-118	9	8	9	31
		Sonthofen	735	3,4	0,2	·	·	0,0	·	·	·	15,6	0,0	·	·	·	·	·	·	3,2	3,1	·	·	0,9	·	·	·	·	·	·	45,2	·	5,6	10,7	87,9	86	-14	9	7	9	31
		Oberjoch	1136	1,0	2,0	·	·	1,9	0,3	·	0,1	21,8	0,2	·	·	·	·	·	·	1,3	3,0	·	·	1,6	·	0,5	0,1	·	·	·	32,4	·	8,0	12,5	86,7	80	-21	15	10	14	31
		Oberdorf, Bad	850	1,4	·	·	·	3,0	·	·	·	21,1	·	·	·	·	·	·	·	1,4	2,3	·	·	1,7	·	·	·	·	·	·	37,6	·	6,3	11,2	86,0	91	- 8	9	9	8	31
		Immenstadt	731	2,3	0,1	·	·	·	·	·	·	18,6	·	1,5	·	·	·	·	·	3,8	1,5	·	1,1	1,6	0,1	1,5	0,2	·	0,1	1,3	44,5	·	5,6	11,4	95,2	74	-34	16	12	16	31
		Bodelsberg	896	1,2	3,0	·	·	0,0	·	·	·	19,2	·	·	·	·	·	·	·	2,8	1,2	·	·	1,3	0,0	0,5	·	·	·	0,3	22,1	·	4,8	10,5	66,9			11	9	11	31
		Kranzegg	860					29,4						·	·	·	·	·	·	0,0	0,0	·	·	0,0	0,0	0,0	·	·	·	0,0	29,2	·	8,0	10,0	79,6	77	-23	11	10	11	31
	Mittlere Iller	Diepolz	1040	8,9	1,8	·	·	0,0	·	·	·	13,1	2,7	·	·	·	·	·	·	7,1	0,9	·	·	3,8	4,1	7,0	·	0,0	·	0,3	41,0	·	0,9	22,7	114,3	89	-14	13	10	13	31
		Martinszell	740	0,1	·	·	·	·	·	·	·	14,0	·	0,1	·	·	·	·	·	0,2	0,6	·	·	0,1	·	0,1	·	·	0,2	0,7	36,2	·	6,1	9,0	67,4	77	-21	12	4	12	31
		Buchenberg	905	1,9	1,5	·	·	·	·	·	·	9,5	1,3	0,5	·	·	·	·	·	1,8	·	·	·	2,0	0,5	1,0	·	·	·	1,0	24,3	·	7,5	8,8	61,6	53	-54	13	11	13	31
		Krugzell	667	1,0	1,1	·	·	0,9	0,0	·	·	13,7	0,0	·	·	·	·	·	·	1,4	0,1	·	0,0	1,1	0,3	·	·	0,0	0,0	1,0	18,6	·	3,0	5,8	48,0	65	-26	12	9	12	31
		Frauenzell	731	2,9	0,2	·	·	0,6	·	·	·	10,2	1,5	·	·	·	·	·	·	2,5	·	·	·	2,1	4,2	1,7	·	·	·	·	25,2	·	2,5	6,3	59,9	72	-23	12	10	12	31
		Ittelsburg	718	2,8	0,4		·	2,2	·	·	·	12,9	0,7	0,4	·	·	·	·	·	0,3	0,2	·	·	0,0	0,2	·	·	·	·	0,2	11,0	·	2,7	5,0	39,0	60	-26	13	6	13	31
	Unteren Iller	Leutkirch	660	2,0	0,9	0,2	·	0,9	·	0,0	1,3	7,8	0,8	0,5	0,0	·	·	·	·	·	0,2	·	0,8	2,5	0,9	0,6	·	·	·	1,4	23,1	·	3,2	5,1	52,2	83	-11	17	8	16	31
		Memmingen	634	0,4	0,3	·	·	1,9	0,0	0,0	0,0	5,0	0,0	0,0	·	·	·	·	·	1,5	0,0	·	0,5	0,6	0,1	0,0	·	·	0,2	0,5	14,2	·	2,4	5,1	32,7	51	-31	13	6	13	31
		Jedesheim	500	0,3	0,1	·	·	0,9	·	·	·	7,0	·	·	·	·	·	·	·	0,4	0,1	·	0,2	1,5	0,1	0,4	·	·	0,1	0,8	7,5	·	1,7	3,2	24,3			15	5	15	31
	Blau	Westerheim	815	1,3	0,4	0,2	·	3,5	0,4	·	0,3	4,1	0,5	0,1	·	·	·	·	·	0,2	0,3	0,5	·	4,4	6,6	0,1	0,3	·	0,2	1,7	10,4	·	1,2	1,5	38,2	69	-17	21	9	20	31
		Seissen	707	·	·	·	·	3,5	·	·	0,8	3,7	2,1	·	·	·	·	·	·	1,0	0,1	·	0,5	3,5	1,0	0,3	·	·	0,5	1,5	9,6	·	2,4	1,8	32,3	61	-21	15	10	13	31
		Bermaringen	650	1,0	·	·	·	0,0	·	·	0,1	0,4	·	·	·	·	·	·	·	0,6	·	·	·	6,8	1,7	2,2	·	·	·	·	12,9	·	2,3	0,5	28,5			10	6	6	31
		Ulm	495	0,7	0,2	·	·	0,9	·	·	·	2,3	·	·	·	·	·	·	·	0,5	0,1	·	0,3	3,4	0,3	0,1	·	·	·	0,2	10,5	·	1,9	0,1	21,3	55	-18	14	4	14	31
	D.	Weißenhorn	500	0,9	0,2	·	·	0,7	·	·	·	2,5	·	·	·	·	·	·	·	0,4	0,3	·	0,4	1,8	0,4	1,1	·	·	0,0	0,9	10,3	·	1,1	0,5	21,5	65	-11	14	5	14	31
	Günz	Obergünzburg	738	1,9	0,3	0,0	·	0,2	·	·	·	11,8	0,2	0,2	·	·	·	·	·	1,1	0,0	·	0,5	1,0	0,1	0,1	·	·	·	0,5	13,4	·	3,2	5,0	45,5	65	-24	15	7	15	31
		Ottobeuren	660	0,5	0,0	·	·	1,3	·	·	·	6,3	0,0	0,0	·	·	·	·	·	0,9	·	·	1,2	0,4	1,1	0,2	·	·	·	0,9	12,5	·	2,8	4,3	32,4	60	-22	12	7	12	31
		Arlesried	650	2,9	0,6	·	·	3,6	·	·	·	7,3	0,0	·	·	·	·	·	·	0,7	·	·	1,0	1,7	0,8	0,4	·	·	0,0	0,3	16,6	·	2,1	4,5	42,5	94	- 2	13	8	13	31
		Leipheim	475	0,2	0,0	·	·	1,7	·	·	0,0	1,6	0,0	·	·	·	·	·	·	0,3	0,0	·	0,0	2,4	0,2	0,5	·	·	·	0,6	8,9	·	0,4	1,5	18,3	68	-13	11	5	11	31
	Mindel	Mindelheim	607	0,1	0,1	·	·	2,2	·	0,1	·	2,5	0,1	·	·	·	·	·	·	0,8	·	·	0,6	0,8	0,1	0,1	·	·	0,1	0,2	11,9	·	·	3,1	22,8	57	-17	15	4	14	31
		Roßingen	474	1,0	1,2	·	·	2,0	·	·	·	2,4	·	·	·	·	·	·	·	1,2	·	·	·	3,0	2,8	2,0	·	·	·	1,4	12,0	0,2	0,1	0,0	29,3	77	- 9	12	10	12	31
		Krumbach	514	1,5	0,4	·	·	1,5	·	·	·	2,2	·	·	·	·	·	·	·	1,1	0,7	·	0,9	4,3	1,8	1,5	·	·	0,1	0,9	13,3	2,2	1,2	3,3	36,9	84	- 7	16	11	16	31
	Brenz	Heidenheim	494	2,0	·	·	·	2,7	·	·	0,2	3,4	·	·	·	·	·	·	·	0,9	0,2	·	0,8	4,8	4,3	0,1	·	·	·	4,2	8,7	·	0,0	1,0	33,3	62	-21	13	8	12	31
		Ettlenschieß	656	0,0	·	·	·	3,5	·	·	·	1,6	·	·	·	·	·	·	·	·	1,5	·	·	6,3	1,5	·	·	·	·	·	12,3	·	0,0		29,7	59	-20	8	8	7	31
		Gundelfingen	440	0,0	0,0	·	·	4,2	·	·	0,6	2,6	·	·	·	·	·	·	·	1,5	·	·	0,5	1,8	0,8	0,6	·	·	·	3,0	5,3	3,2	0,0	1,2	27,3	74	-10	13	9	12	31
	Donau	Eglingen	549	3,7	·	·	·	·	·	·	·	2,6	·	·	·	·	·	·	·	1,3	·	·	1,1	5,8	6,3	·	·	·	·	3,7	7,1	·	·	1,3	32,9	76	-10	9	9	9	31
		Blindheim (Bhf.)	416	1,6	0,3	·	·	0,2	0,5	·	·	1,1	·	·	·	·	·	·	·	1,0	0,2	·	0,7	2,6	1,1	0,4	·	·	·	1,8	7,3	·	·	0,9	19,7	58	-14	14	7	14	31
		Stillnau	496	0,0	0,0	·	·	·	·	·	·	0,0	·	·	·	·	·	·	·	2,2	1,2	·	0,6	1,1	1,2	0,4	·	·	·	2,5	5,4	0,6	·	0,8	21,0	60	-14	11	7	11	31
	Wörnitz	Wörnitz	488	4,4	·	·	·	·	·	·	·	0,4	·	·	·	·	·	·	·	4,4	0,4	·	1,1	6,2	4,7	0,3	1,3	·	·	2,7	2,0	0,0	0,0	1,9	29,8	55	-24	12	9	12	31
		Dinkelsbühl	440	0,8	·	·	·	·	·	·	·	1,3	·	·	·	·	·	·	·	1,8	0,4	·	0,8	6,6	3,6	0,5	0,7	·	·	3,1	3,9	·	·	0,9	24,4	42	-34	12	6	12	31
		Öttingen	420	0,8	·	·	·	·	·	·	·	1,1	·	·	·	·	·	·	·	2,4	0,5	·	0,9	2,4	1,3	0,2	0,1	·	·	3,2	3,7	0,0	0,0	0,5	17,1	46	-20	12	6	12	31
		Bopfingen	470	7,8	·	·	·	·	·	·	·	1,5	·	·	·	·	·	·	·	1,7	·	·	1,1	7,5	3,7	·	·	·	0,0	4,6	5,2	0,3	0,5	1,3	35,2	58	-26	11	9	11	31
		Möttingen	413	Beobachtungen fehlen																																					
		Donauwörth	415	0,8	·	·	·	·	·	·	0,2	1,1	·	·	·	·	·	·	·	0,4	0,2	0,0	0,9	2,3	1,2	0,6	·	·	·	2,4	6,7	0,0	0,0	0,7	17,5	50	-17	12	5	12	31
	Donau	Ziemetshausen	501	0,4	0,2	·	·	2,0	·	·	1,0	1,3	·	·	·	·	·	·	·	0,4	·	·	0,9	0,8	0,8	0,0	·	·	·	0,8	12,1	·	0,5	2,1	23,3	49	-25	13	5	12	31
		Bliensbach	437	3,9	·	·	·	1,0	·	·	·	0,3	·	·	·	·	·	·	·	2,0	·	·	0,0	3,0	0,2	0,0	·	·	·	0,2	10,2	·	·	0,1	20,9	60	-14	9	5	9	31
		Kreppen	460	0,3	·	·	·	4,6	·	·	·	1,9	·	·	·	·	·	·	·	0,0	·	·	0,0	3,1	1,1	0,7	·	·	·	1,2	10,3	·	1,6	1,3	28,1	60	-19	12	10	12	31

Flußgebiet	Ort	Seehöhe m	1	2	3	4	5	6	7	8	9	10	11	12	13	14	15	16	17	18	19	20	21	22	23	24	25	26	27	28	29	30	31	Monatssumme mm	Monatssumme % d. Norm.	Abweichung v. d. Norm.	Zahl der Tage mit Niederschlag ≥0.1	≥1.0	≥5.0	Schnee	Gewitter
Lech Quelle bis Wertach	Zürs	1720	4.0	·	·	3.7	1.3	0.5	·	2.1	2.5	·	·	·	·	·	·	·	4.3	1.8	·	·	1.1	·	·	·	·	·	·	41.8	·	12.0	10.0	85.1	91	- 8	12	11	12	31	
	Lech	1454	4.0	·	·	·	7.5	·	·	2.4	2.7	0.3	·	·	·	·	·	·	2.2	0.8	·	·	1.4	·	·	·	·	·	·	33.8	·	8.7	10.5	74.3	86	-12	11	9	11	31	
	Holzgau	1090	3.5	·	·	·	3.9	·	·	1.7	7.7	0.5	·	·	·	·	·	·	0.6	2.7	·	·	0.4	·	·	·	·	·	·	30.1	·	9.3	8.5	68.9	68	-33	11	8	11	31	
	Gramais	1318	3.9	·	·	·	4.2	·	·	·	4.2	4.9	·	·	·	·	·	·	2.0	2.0	5.0	1.0	2.0	2.0	·	·	·	·	·	36.0	4.0	2.0	10.0	83.2			14	14	13	31	
	Hinterhornbach	1101	3.9	0.2	·	·	2.0	·	·	·	14.3	·	·	·	·	·	·	·	1.4	1.8	·	0.4	0.6	·	·	·	·	·	·	33.2	·	9.9	8.5	76.2	56	-60	11	8	9	31	
	Namlos	1269	2.8	·	·	·	2.0	2.0	·	·	11.5	·	·	·	·	·	·	·	1.5	2.0	0.2	·	2.5	·	·	·	·	·	·	27.5	·	7.6	8.0	67.6	66	-33	11	10	11	31	
	Forchach	905	2.2	·	·	·	1.6	0.7	·	·	10.3	·	·	·	·	·	·	·	0.2	0.1	·	·	0.2	·	·	·	·	·	·	35.0	·	7.0	5.0	66.3	72	-26	10	6	9	31	
	Höfen	869	2.8	·	·	·	·	·	·	·	5.0	·	·	·	·	·	·	·	·	2.4	·	·	1.2	·	·	·	·	·	·	37.3	·	7.0	7.1	62.8	60	-42	7	7	7	31	
	Berwang	1336	·	·	·	·	2.0	·	·	·	14.0	·	·	·	·	·	·	·	2.0	2.0	·	·	·	·	·	·	·	·	·	49.0	·	·	4.0	73.0	73	-27	6	6	6	31	
	Plansee	976	8.1	4.8	·	·	3.2	·	·	·	20.7	·	·	·	·	·	·	·	3.7	0.6	·	·	·	·	0.2	0.4	0.4	·	·	30.0	·	4.3	6.0	81.4			12	8	10	31	
	Tannheim	1094	3.0	·	·	·	0.0	·	·	·	14.7	0.0	·	·	·	·	·	·	2.0	2.0	·	0.0	0.6	·	·	·	·	·	·	33.5	·	5.0	7.4	68.2	70	-29	8	7	8	31	
	Reutte	900	1.3	3.0	·	·	1.3	0.6	·	·	16.2	0.1	·	·	·	·	·	·	0.8	2.1	·	·	·	·	·	0.6	·	·	·	26.5	·	6.4	5.3	64.2			12	8	10	31	
	Fallmühle	928	2.5	1.0	·	·	2.5	·	·	·	18.0	·	·	·	·	·	·	·	0.0	·	·	·	·	·	·	·	·	·	·	42.5	·	·	15.0	81.5	69	-36	6	6	6	31	
	Horn	796	0.8	0.3	·	·	3.6	·	·	·	17.4	·	·	·	·	·	·	·	0.7	6.4	0.5	0.9	1.1	0.1	0.6	0.2	·	·	·	27.1	1.0	6.0	3.6	70.3	100	0	16	8	15	31	
	Neuschwanstein	965	2.5	2.7	·	·	1.1	·	·	·	20.0	0.5	·	·	·	·	·	·	2.5	7.0	·	·	·	·	0.4	·	·	·	·	32.0	·	6.5	7.6	82.8	118	+13	11	9	11	31	
	Buching	810	0.4	2.5	·	·	0.9	0.1	·	·	15.7	0.2	·	·	·	·	·	·	0.7	4.5	·	0.5	0.9	0.1	·	·	·	·	·	29.8	·	5.3	8.7	70.3	115	+ 9	14	6	14	31	
	Lechbruck	730	0.6	1.4	·	·	0.6	·	·	·	16.4	0.7	0.2	·	·	·	·	·	0.8	1.9	0.0	0.3	0.8	0.0	0.2	0.1	0.0	0.0	0.0	23.2	·	4.6	8.8	60.0	94	- 4	15	6	15	31	
	Herzogsägmühle	704	0.3	2.2	·	·	1.6	·	·	·	6.0	·	·	·	·	·	·	·	0.5	0.3	0.4	0.6	0.4	·	·	0.2	·	0.1	·	23.8	·	3.6	7.3	47.3			14	6	14	31	
	Denklingen	700	2.4	·	·	·	2.4	·	·	·	2.5	·	·	·	·	·	·	·	0.5	0.8	0.2	0.8	1.2	·	0.3	·	·	·	·	19.0	·	2.4	5.0	37.5			12	7	12	31	
	Landsberg a. L.	630	1.1	2.2	·	·	0.0	·	·	0.3	2.1	0.0	·	·	·	·	·	·	0.3	0.8	·	1.0	0.2	0.1	0.3	·	·	0.1	0.6	14.5	·	1.2	2.3	27.1	52	-25	15	7	14	31	
	Lager Lechfeld	550	0.7	0.2	·	·	3.0	·	·	0.4	3.3	0.0	·	·	·	·	·	·	0.5	0.0	0.0	1.2	1.3	0.1	0.1	·	·	0.2	1.4	15.2	0.0	0.8	2.0	30.4	78	- 9	15	8	14	31	
	Issing	720	1.2	0.3	·	·	0.9	·	0.2	·	3.0	0.0	·	·	·	·	0.0	·	·	0.5	·	0.8	1.1	0.2	0.3	·	·	·	0.5	18.4	·	2.3	5.0	34.7	61	-22	14	6	13	31	
	Augsberg-St. Stefan	490	2.9	·	·	·	4.3	·	0.4	0.1	2.5	·	·	·	·	·	·	·	0.5	·	·	1.0	3.1	1.3	1.3	·	·	·	1.8	12.6	·	·	1.8	33.6	68	-15	13	10	10	31	
Wertach	Wertach	915	0.0	4.4	·	·	4.5	·	·	·	29.2	1.4	·	·	·	·	·	·	4.7	2.3	0.3	·	·	2.1	2.4	·	·	·	0.9	28.5	·	16.4	15.1	112.2	110	+10	13	11	13	31	
	Nesselwang	868	2.2	4.3	·	·	1.2	0.0	·	·	16.5	·	0.6	·	·	·	·	·	2.8	3.0	·	0.4	2.2	·	0.6	0.2	·	·	·	43.7	0.5	5.2	13.6	97.0	114	+12	15	10	14	31	
	Mittersulzberg	909	0.5	3.4	·	·	2.3	·	·	0.0	16.2	·	·	·	·	·	·	·	1.5	4.3	·	·	0.5	1.5	1.2	·	·	·	·	30.6	·	7.5	10.2	79.7	111	+ 8	12	10	12	31	
	Unterthingau	772	2.6	0.0	·	·	0.0	·	·	·	17.5	0.2	0.5	·	·	·	·	·	1.8	0.4	·	·	2.0	0.3	·	0.0	·	·	·	29.5	·	4.3	8.1	67.2	83	-14	11	7	11	31	
	Kaufbeuren	700	1.0	0.1	·	·	0.8	0.0	·	·	6.6	0.3	0.0	·	·	·	·	·	1.0	0.0	0.0	0.5	1.6	0.0	0.0	·	·	0.0	0.5	16.4	·	3.0	5.7	37.5	56	-29	12	6	12	31	
	Ingenried	660	0.0	·	·	·	2.5	·	·	·	6.8	·	·	·	·	·	·	·	0.2	·	·	0.2	2.0	1.0	0.0	·	·	·	·	16.2	·	2.9	4.5	36.3	65	-20	9	7	9	31	
	Türkheim	599	0.9	0.6	0.2	·	1.2	·	·	·	2.8	0.5	0.0	·	·	·	·	·	0.6	0.2	·	1.1	1.9	1.5	0.1	·	·	0.1	1.2	16.7	·	2.5	4.8	36.9	84	- 7	17	9	17	31	
	Auerberg	1055	1.8	2.7	·	·	0.0	·	·	·	13.0	·	·	·	·	·	·	·	1.0	3.0	·	·	0.0	·	·	·	·	·	·	15.7	·	0.8	5.5	46.5	69	-20	10	9	10	31	
	Krottenhill	885	1.6	0.3	·	·	1.2	·	·	·	10.2	1.5	0.4	·	·	·	·	·	·	1.6	·	·	0.6	0.4	·	·	·	·	·	15.0	·	4.5	5.1	42.4	58	-31	12	8	12	31	
	Hiltenfingen	558	0.5	0.1	·	·	1.0	0.0	·	0.3	2.1	·	·	·	·	·	·	·	0.4	0.1	·	0.7	1.2	0.3	0.2	·	·	0.0	0.6	13.6	·	0.9	2.0	24.0	65	-13	15	5	15	31	
	Holzhausen	610	0.8	0.1	·	·	0.1	·	·	0.2	2.7	·	·	·	·	·	·	·	0.6	0.0	0.0	0.3	0.5	0.2	0.1	·	·	0.0	0.3	9.5	·	2.1	0.4	17.3	33	-35	14	3	11	31	
L.	Rain a. L.	402	0.7	·	·	·	·	·	·	·	0.4	·	·	·	·	·	·	·	1.7	1.2	·	1.1	1.6	0.9	·	·	·	0.9	3.1	6.4	·	3.5	6.4	27.9	87	- 4	12	8	12	31	
Lech bis Paar	Neuburg a. D.	388	2.7	0.0	·	·	·	·	·	·	0.7	·	·	·	·	·	·	·	0.6	·	·	0.3	3.3	1.2	·	·	·	·	3.0	5.8	·	0.0	0.5	18.1	44	-23	9	5	9	31	
	Ammerfeld	544	2.0	·	·	·	·	·	·	·	0.2	·	·	·	·	·	·	·	·	0.8	·	0.6	2.5	·	0.3	·	·	·	·	3.5	6.8	·	·	0.4	17.1	45	-21	10	5	10	31	
	Ingolstadt	371	2.0	·	·	·	·	·	·	·	·	·	·	·	·	·	·	·	0.7	·	0.3	2.2	1.8	0.6	·	·	·	·	2.5	5.2	·	·	0.8	17.1	43	-23	9	5	9	31	
Paar	Freienried	527	0.9	0.0	·	·	2.1	·	·	·	2.2	·	·	·	·	·	·	·	0.4	·	·	0.5	0.9	0.2	0.1	·	·	·	·	1.6	12.6	·	0.0	0.2	21.7			11	4	11	31	
	Pörnbach	400	0.0	·	·	·	·	·	·	·	0.5	·	·	·	·	·	·	·	0.5	·	·	1.9	0.4	0.1	1.0	·	·	·	·	1.7	4.3	·	·	0.6	11.0	28	-28	9	4	9	31	
	Ludwigsmoos	380	3.1	·	·	·	·	·	·	·	·	·	·	·	·	·	·	·	0.6	·	·	3.8	4.0	0.8	0.4	·	·	·	·	2.8	6.8	·	·	0.0	22.3	64	-13	8	5	8	31	
Ilm	Scheyern	481	3.8	·	·	0.1	0.1	0.2	0.3	0.2	0.4	·	·	·	·	·	0.9	·	0.0	·	·	·	7.0	0.6	2.1	·	·	0.2	2.1	8.9	·	·	1.3	28.2	61	-18	15	6	15	31	
	Geisenfeld	384	3.3	·	·	·	·	·	·	·	0.1	·	·	·	·	·	·	·	0.6	0.2	·	0.7	3.2	0.3	1.2	·	·	·	·	0.3	7.5	·	0.2	0.1	17.7	43	-23	12	4	12	31	
D.	Neustadt a. D.	350	2.1	·	·	·	·	·	·	·	0.0	·	·	·	·	·	·	·	1.4	1.9	·	2.9	0.5	1.4	0.5	·	·	·	·	2.6	2.4	·	·	1.7	17.4	44	-23	10	8	10	31	
Altmühl	Elbersroth	450	4.3	·	·	·	·	·	·	·	1.8	·	·	·	·	·	·	·	3.2	·	·	1.6	5.3	1.8	1.9	1.1	·	·	2.4	2.7	0.2	·	2.5	28.8	57	-22	12	11	12	31	
	Burk	470	3.0	·	·	·	·	·	·	·	1.0	·	·	·	·	·	·	·	2.7	0.1	·	0.9	7.1	3.0	0.2	0.2	·	·	3.4	0.1	1.8	·	0.7	24.2	59	-17	13	7	13	31	
	Gunzenhausen	420	2.1	·	·	·	·	·	·	·	0.6	·	·	·	·	·	·	·	2.6	0.2	·	1.1	3.1	2.1	0.4	0.1	·	·	3.1	2.3	0.1	·	0.0	17.8	44	-23	12	7	12	31	

Flußgebiet		Ort	Seehöhe m	1	2	3	4	5	6	7	8	9	10	11	12	13	14	15	16	17	18	19	20	21	22	23	24	25	26	27	28	29	30	31	Monatssumme mm	% v. Norm.	Abweichung v. d. Norm.	Zahl der Tage mit Niederschl. ≥0,1	≥1,0	≥10,0
Lech bis Naab	Altmühl bis Naab	Rehlingen	457	5,2	·	·	·	·	·	·	·	2,2	·	·	·	·	·	·	·	2,4	3,2	·	2,0	25,2	18,3	2,5	·	·	·	5,5	2,3	0,3	·	1,4	70,5	138	+20	12	11	12
		Eichstätt	388	1,7	·	·	·	·	·	·	·	0,4	·	·	·	·	·	·	·	2,2	2,9	0,1	1,6	1,6	0,6	0,4	·	·	·	2,8	2,8	0,2	0,0	1,2	18,5	40	-27	13	8	13
		Denkendorf	483	3,6	·	·	·	·	·	·	·	·	·	·	·	·	·	·	·	2,2	·	·	2,3	2,2	0,6	0,0	·	·	·	3,6	1,4	·	·	2,0	18,1	43	-24	8	7	8
		Thalmässing	410	2,5	·	·	·	·	·	·	·	0,6	·	·	·	·	·	·	·	2,9	·	·	2,6	4,5	2,5	0,5	0,1	·	·	2,3	0,7	0,1	·	0,3	19,6	44	-25	12	6	12
		Mühlhausen	400	8,5	·	·	·	·	·	·	·	·	·	·	·	·	·	2,1	·	1,4	1,5	·	2,4	2,3	0,8	1,2	·	·	·	1,8	0,4	·	·	1,6	24,0	53	-21	12	9	12
		Daßwang	521	5,0	·	·	·	·	·	·	0,2	0,9	·	·	·	·	·	·	·	2,9	0,3	·	1,7	1,7	2,0	0,8	·	·	·	2,2	0,7	·	·	0,9	19,3	41	-28	12	6	12
		Dietfurt a. A.	364	3,4	·	·	·	·	·	·	·	0,6	·	·	·	·	·	·	·	2,9	0,3	0,1	1,9	1,5	0,6	0,8	·	·	·	2,4	1,6	·	·	1,4	17,5	42	-24	12	7	12
		Kehlheim	350	6,0	·	·	·	·	·	·	·	·	·	·	·	·	·	·	·	3,4	0,0	0,3	1,4	3,0	1,9	0,8	·	·	·	2,0	2,6	·	·	1,3	22,7	52	-21	10	8	10
		Velburg	510	7,6	·	·	·	·	·	·	0,5	0,0	·	·	·	·	·	·	·	3,1	·	1,2	3,2	4,4	4,5	0,1	·	·	0,2	0,0	1,9	0,1	·	1,8	28,6	42	-39	12	8	12
		Painten	498	7,0	·	·	·	·	·	·	1,6	·	·	·	·	·	·	·	·	4,2	·	·	4,2	2,1	3,4	1,2	·	·	·	2,6	1,3	·	·	0,0	28,6	57	-21	10	10	10
Naab	Waldnaab	Bärnau	600	3,5	·	·	·	·	·	·	0,0	0,0	·	·	·	·	·	·	·	3,2	1,4	·	0,0	4,5	3,5	2,4	3,4	·	·	2,2	2,8	1,0	4,0	·	36,9	55	-28	14	14	14
		Tirschenreuth	500	0,3	·	·	·	0,3	·	·	0,2	0,3	·	·	·	·	·	·	·	4,1	0,0	·	3,1	3,4	2,5	1,2	0,3	0,1	·	2,1	1,4	0,3	0,1	·	19,7	40	-29	15	7	15
		Brandt i. Opf.	576	Beobachtungen fehlen																																			
		Steinwald-Waldhaus	822	4,5	0,2	·	·	·	·	·	0,9	0,7	·	·	·	·	·	·	1,2	4,4	·	·	4,9	2,2	4,9	0,9	·	0,1	·	3,7	1,6	1,1	1,0	·	32,3			16	10	16
		Erbendorf	510	5,5	·	·	·	·	·	·	0,6	0,3	·	·	·	·	·	·	·	3,7	·	·	2,8	4,3	·	0,2	0,4	·	·	0,2	3,9	0,0	·	·	21,9	29	-54	11	6	11
		Flossenbürg	629	8,0	·	·	·	·	·	·	·	1,8	·	·	·	·	·	·	·	6,8	·	·	4,7	4,0	3,1	1,5	0,6	0,7	·	1,9	0,0	0,0	·	·	35,2			12	10	12
		Weiden	398	1,1	·	·	·	·	·	·	·	·	·	·	·	·	·	·	·	2,7	·	·	2,9	2,9	3,5	0,0	·	·	·	2,8	·	1,1	·	·	17,0	34	-33	8	8	8
	Heidenaab	Kemnath	456	8,0	·	·	·	·	·	·	0,0	1,8	·	·	·	·	·	·	·	4,2	·	·	2,5	4,2	2,5	1,5	·	·	·	3,0	1,5	1,2	·	·	30,4	51	-30	10	10	10
		Pressath	425	nicht beobachtet																																			
		Heinersreuth	515	1,8	·	·	·	·	·	·	·	1,4	·	·	·	·	·	·	·	1,6	·	·	4,4	1,4	2,3	0,6	0,2	·	·	0,1	5,0	0,2	·	·	19,0	39	-30	11	7	11
		Weiherhammer	390	2,6	·	·	·	·	·	·	·	1,4	·	·	·	·	·	·	·	4,3	·	·	3,8	1,3	2,2	0,4	0,3	·	·	2,3	0,0	0,0	·	·	19,6	38	-31	10	8	10
	Pfreimd	Oberfahrenberg	802	1,4	·	·	·	·	·	·	·	1,5	·	·	·	·	·	·	·	1,8	·	·	1,4	1,4	4,0	1,7	1,3	0,3	0,6	1,2	2,6	·	·	0,2	17,6	26	-49	12	9	12
		Dammelsdorf	440	2,5	·	·	·	·	·	·	·	2,6	·	·	·	·	·	·	·	2,3	·	·	2,1	1,8	4,2	0,9	·	·	·	2,1	0,8	·	0,0	0,9	20,2			10	7	10
		~~Neudorf b. Pfreimd~~	623	2,5	·	·	·	0,2	·	0,5	·	·	·	·	·	·	·	·	·	2,7	·	·	4,5	2,7	3,3	1,1	·	·	·	·	2,5	0,6	·	·	20,6			10	7	10
		Lohma	500	7,9	·	·	·	0,5	·	·	·	1,0	·	·	·	·	·	·	·	3,2	·	·	4,1	9,2	3,7	0,9	0,5	·	·	2,9	·	1,5	1,3	0,9	37,6			13	9	13
	Schwarzach	Waldmünchen	510	10,5	·	·	·	·	·	·	·	0,2	0,2	0,1	·	·	·	·	·	2,2	·	·	5,3	4,0	1,2	1,0	·	·	·	2,5	1,5	1,0	·	1,7	31,4	54	-27	13	10	13
		Grafenkirchen	510	7,4	·	·	·	·	·	·	·	1,1	·	·	·	·	·	·	·	3,1	0,0	·	4,6	3,8	2,1	1,2	·	·	·	2,1	2,2	0,1	·	1,1	28,8	40	-43	11	10	11
		Schönsee	655	6,4	·	·	·	·	·	·	·	1,3	·	·	0,8	·	·	·	·	3,2	·	·	4,8	6,1	3,3	1,3	0,4	·	·	1,2	1,3	0,5	·	0,6	31,2	45	-38	13	9	13
		Dieterskirchen	500	6,0	·	·	·	·	·	·	·	2,1	·	·	·	·	·	·	·	3,9	1,0	·	3,2	2,1	2,7	1,8	·	·	·	2,8	2,1	·	·	0,0	27,7	44	-35	10	10	10
	N	Schwarzenfeld	363	2,0	·	·	·	·	·	·	0,5	·	·	·	·	·	·	·	·	5,1	·	2,8	1,2	0,2	·	·	·	·	·	3,4	·	·	·	1,1	16,3	40	-25	8	6	8
	Vils	Großschönbrunn	450	4,6	·	·	·	·	·	·	0,6	·	·	·	·	·	·	·	·	4,1	·	·	2,9	6,3	3,4	0,2	0,3	·	·	·	0,2	0,3	0,0	0,0	22,9	41	-33	10	5	10
		Edelsfeld	521	5,3	6,4	0,0	·	·	·	·	0,0	·	·	·	·	·	·	·	·	4,5	·	·	3,6	3,0	4,0	0,1	1,4	·	·	·	3,0	·	0,0	0,0	31,3	59	-22	9	8	9
		Amberg (Maria-Hilf-Berg)	519	3,6	0,2	·	·	·	·	·	1,0	0,8	0,0	·	·	·	·	·	·	3,3	0,1	·	3,3	1,8	1,6	1,1	0,0	0,1	·	0,0	0,0	3,2	0,0	0,1	20,2	40	-30	13	8	13
		Ursensollen	540	8,0	0,4	·	0,0	0,0	0,1	0,0	0,0	·	·	·	·	·	·	0,0	·	0,0	1,3	·	2,0	2,4	2,0	0,3	·	·	·	1,8	0,3	·	·	0,4	19,0	49	-20	11	6	10
		Schmidmühlen	355	·	·	·	·	·	·	·	·	·	·	·	·	·	·	·	·	9,4	·	·	2,3	1,6	1,9	1,4	·	·	·	·	1,8	·	·	2,0	13,4	28	-34	7	7	7
Schwarzer Regen	Schwarzer Regen	Eisenstein	794	6,7	0,0	·	·	·	·	·	·	0,0	0,0	·	·	·	·	·	0,0	1,0	0,0	0,0	4,0	5,8	1,2	1,6	0,3	·	·	0,0	4,4	0,5	0,0	3,0	28,5	28	-73	10	8	10
		~~Schachtenbach~~ **	~~999~~	7,5	8,6	·	·	·	·	·	·	0,3	1,6	·	·	·	·	·	·	2,4	·	·	5,8	9,3	2,2	1,8	·	·	·	·	6,4	1,2	·	3,7	50,8			12	11	12
		Zwieseler Waldhaus	700	16,7	1,2	·	·	·	·	·	·	·	·	·	·	·	·	·	·	1,8	·	·	3,8	9,8	2,0	2,1	·	·	·	·	0,6	4,2	·	3,6	45,8	50	+46	10	9	10
		Zwiesel	590	14,0	·	·	·	·	·	·	·	·	·	·	·	·	·	·	·	1,2	0,0	0,0	2,7	1,8	1,5	0,9	0,0	·	·	1,1	3,8	1,0	0,2	2,2	30,8	34	-61	11	9	11
		Buchenau	750	8,7	6,1	·	·	·	·	·	·	·	2,1	·	·	·	·	·	·	1,7	0,9	·	1,1	·	0,7	0,5	·	·	·	1,3	4,7	2,6	·	4,9	35,9	28	-88	12	9	12
		Regen	522	9,4	·	·	·	·	·	·	·	·	·	·	·	·	·	·	·	0,8	0,2	0,0	2,9	2,7	1,8	0,8	·	·	·	·	6,8	0,9	·	2,7	29,0	40	-43	10	6	10
		Bodenmais	680	14,6	·	·	·	·	·	·	·	·	·	·	·	·	·	·	·	1,5	·	·	3,6	5,0	0,9	0,8	0,2	·	·	1,4	2,8	0,2	·	3,3	34,3	37	-59	11	7	11
		Gotteszell	568	4,5	·	·	·	·	·	·	·	0,0	·	·	·	·	·	·	·	0,9	·	0,2	3,9	4,7	4,9	1,3	·	·	·	1,7	3,0	0,1	·	3,0	28,2	35	-53	11	8	11
		Ödwies	1029	12,0	·	·	·	·	·	·	·	·	·	·	·	·	·	·	·	4,6	·	·	7,4	9,7	10,5	·	·	·	·	·	14,5	16,0	·	7,3	78,0	58	+57	8	8	8
		Oberried	580	14,3	·	·	·	·	·	·	·	·	·	·	·	·	·	·	·	1,3	·	·	2,6	5,0	0,6	0,8	·	·	·	·	3,6	·	·	3,8	32,0	37	-54	8	6	8
		Viechtach	432	5,6	·	·	·	·	·	·	·	·	·	·	·	·	·	·	·	1,8	·	·	3,5	2,8	0,5	·	·	·	·	·	4,5	0,4	·	3,9	23,0	38	-37	8	6	8
		Höllenstein	400	7,0	0,1	·	·	·	·	·	0,0	0,2	·	·	·	·	·	·	·	1,8	·	1,0	1,5	2,2	5,7	0,5	·	·	1,4	3,8	·	·	3,3	28,5			12	9	12

* St. Katherina 515

** Grosser Arbersee 920

Flußgebiet	Ort	Seehöhe m	1	2	3	4	5	6	7	8	9	10	11	12	13	14	15	16	17	18	19	20	21	22	23	24	25	26	27	28	29	30	31	Monatssumme mm	% d. Mittel	Abweichung v. d. Norm.	Zahl der Tage mit Niederschl. ≥0.1	≥1.0	≥10.0	≥50
Regen — Schwarzer Regen bis Mündung	Kleiner Arbersee	920	12.5	0.5	·	·	·	·	·	·	·	·	·	·	·	·	·	·	·	2.5	1.8	7.0	5.4	1.6	·	·	·	·	0.4	2.4	0.0	·	4.6	38.9			10	8	10	31
	Osserschutzhaus	1285	6.1	2.3	·	·	·	·	·	·	·	·	·	·	·	·	·	·	·	·	·	12.8	·	0.2	·	·	·	·	5.0	·	·	·	6.0	31.4			11	9	11	31
	Lam	575	4.5	15.4	·	·	·	·	·	·	0.0	·	·	·	·	·	·	·	0.0	4.1	·	6.1	2.1	0.3	·	·	·	0.1	3.1	1.5	0.0	·	5.6	42.8	66	-22	10	8	10	31
	Hohenbogen	903	12.2	·	·	·	·	·	·	·	·	·	·	·	·	·	·	·	1.0	5.2	·	·	60.2	·	·	·	·	·	·	10.2	2.1	·	·	90.9	130	+21	8	8	8	31
	Kötzting	408	9.2	0.0	·	·	·	·	·	·	0.2	·	·	·	·	·	·	·	1.8	0.5	·	4.8	3.7	0.8	·	·	1.1	·	2.6	3.7	0.1	·	3.1	31.1	54	-27	12	8	12	31
	Neumark	452	5.0	·	·	·	·	·	·	·	·	·	·	·	·	·	·	·	3.5	·	·	6.2	4.0	·	1.8	·	·	·	·	4.9	·	·	1.8	27.2	47	-31	7	7	7	31
	Furth i. W.	400	17.0	0.0	·	·	·	0.0	·	·	·	·	·	·	·	·	·	·	2.7	0.0	·	2.2	3.7	5.8	0.4	·	·	0.0		0.7	0.0	·	·	22.5			7	5	7	31
	Cham	400	3.1	0.0	·	·	·	·	·	·	·	·	·	·	·	·	·	·	2.1	0.1	0.0	3.2	1.0	0.1	0.0	·	·	·	2.2	3.9	0.0	·	·	15.7	36	-28	8	6	8	31
	Roding	370	6.0	·	·	·	·	·	·	·	·	·	·	·	·	·	·	·	1.7	0.0	·	2.8	1.9	0.9	0.4	·	·	·	3.0	1.3	·	·	2.9	20.9	43	-28	9	7	9	31
	Falkenstein i. O.	580	5.2	0.1	·	·	·	·	·	·	·	·	·	·	·	·	·	·	1.8	0.1	·	3.7	3.9	3.2	0.8	·	·	·	1.8	2.4	·	·	3.6	26.6	46	-31	11	8	11	31
	Bruck bei Nittenau	368	4.0	0.1	·	·	·	·	·	·	0.5	·	·	·	·	·	·	·	2.2	0.3	0.1	2.7	1.7	1.1	0.7	·	·	·	2.1	1.3	0.1	·	2.1	19.0	39	-30	14	8	14	31
	Regenstauf	339	1.5	·	·	·	·	·	·	0.6	0.5	·	·	·	·	·	·	·	1.8	0.2	0.1	2.2	0.9	0.6	0.5	·	·	·	1.6	1.0	0.1	0.0	1.7	13.3	32	-29	14	6	14	31
Regen bis Donau	~~Regensburg~~ **	~~344~~	2.1	·	·	0.0	·	·	0.0	0.0	0.0	·	·	·	·	·	·	0.2	2.6	0.0	0.4	1.4	0.5	0.8	1.0	0.0	·	·	1.1	1.9	0.0	0.0	2.2	14.2	33	-29	11	7	10	31
	Wörth a. D.	340	5.5	·	·	·	·	·	·	·	·	·	·	·	·	·	·	·	2.6	·	·	2.5	1.8	2.8	0.8	·	·	·	2.5	2.1	·	·	2.5	23.1	43	-32	9	8	9	31
	Ludmannsdorf	470	2.2	·	·	·	·	·	·	·	1.1	·	·	·	·	·	·	·	0.8	·	0.0	1.8	3.4	2.8	2.4	·	·	·	2.0	4.0	·	0.0	0.4	20.9	41	-30	10	8	10	31
	Eggmühl	365	0.3	·	·	·	·	·	·	·	·	·	·	·	·	·	·	·	1.4	·	·	·	1.3	2.0	·	·	·	·	0.8	2.6	·	·	0.7	9.1	20	-37	7	4	7	31
	Ergoldsbach	417	2.2	·	·	·	·	·	·	·	1.2	·	·	·	·	·	·	·	1.0	0.2	0.1	2.2	1.1	1.0	0.1	·	·	·	2.5	4.2	·	·	1.4	17.2	35	-32	12	9	12	31
	Straubing	329	2.1	·	·	·	·	·	·	0.0	0.0	·	·	·	·	·	·	0.0	1.2	0.0	0.0	2.7	2.2	0.6	0.0	0.0	·	·	1.2	1.8	·	·	0.8	12.6			7	5	7	31
	Puchhausen	370	3.9	·	·	·	·	·	·	·	·	·	·	·	·	·	·	·	1.2	0.0	·	·	1.4	·	0.7	·	·	·	·	3.4	·	0.0	1.0	11.6			6	5	6	31
	Stallwang	351	5.0	·	·	·	·	·	·	·	·	·	·	·	·	·	·	·	1.5	0.0	·	2.1	5.4	2.1	1.2	·	·	·	2.1	4.2	·	·	·	23.6	37	-39	8	8	8	31
	Englmar	881	1.6	·	·	·	·	·	·	·	0.9	·	·	·	·	·	·	·	2.9	·	0.0	3.9	7.3	22.2	2.9	·	·	·	0.0	·	0.9	0.0	2.8	45.4	49	-48	9	7	9	31
	Metten	315	8.1	·	·	·	·	·	·	·	0.0	·	·	·	·	·	·	0.2	2.0	0.2	0.0	3.2	6.0	1.5	0.5	·	·	·	1.0	4.4	0.0	·	2.0	31.1	38	-51	11	8	11	31
Isar — Quelle bis Loisach	Scharnitz	963	2.1	·	·	·	1.2	·	·	·	15.5	0.5	·	·	·	·	·	·	3.3	2.8	1.1	·	1.8	·	·	1.5	·	·	·	26.2	·	4.5	5.4	65.9	63	-38	12	11	12	31
	Seefeld	1176	1.1	·	·	·	1.8	·	·	·	12.2	·	·	·	·	·	·	·	0.9	1.7	0.5	·	1.4	·	0.2	·	·	·	1.2	27.8	·	6.9	6.6	62.5	68	-29	12	9	12	31
	Oberleutasch	1126	0.3	3.5	·	·	4.0	·	·	·	12.2	·	·	·	·	·	·	·	0.9	2.2	0.3	·	·	·	·	·	·	·	·	27.8	·	7.1	6.5	64.8	75	-22	10	7	10	31
	Mittenwald	918	1.5	2.3	·	0.3	0.5	0.1	·	3.4	14.0	·	·	·	·	·	·	·	3.0	1.4	·	·	·	·	·	·	·	·	·	28.9	·	3.6	5.2	64.2	86	-11	12	9	11	31
	Hinterriß	930	7.6	2.5	·	·	0.0	1.7	·	·	11.3	0.0	·	·	·	·	·	·	3.0	2.3	0.5	·	·	·	1.3	·	·	·	·	29.5	·	5.8	7.9	73.4	73	-27	11	10	11	31
	Vereinsalpe	1406	3.4	·	·	0.9	·	0.6	·	0.6	19.5	0.3	·	·	·	·	·	·	9.2	·	·	·	·	·	·	2.4	·	·	0.6	23.7	·	7.4	8.4	77.0			12	7	12	31
	Vorderriß	783	7.4	4.7	·	·	1.3	·	·	·	9.3	·	·	·	·	·	·	·	4.3	3.6	·	·	2.5	·	·	0.3	·	·	1.5	28.6	·	4.8	9.1	77.3	82	-17	12	11	12	31
	Fall a. d. Isar	741	8.0	·	·	·	·	·	·	·	·	·	·	·	·	·	·	·	5.7	2.2	·	·	·	·	·	·	·	·	·	25.0	·	1.5	4.7	47.1	41	-57	6	6	6	31
	Obernach	1000	4.0	6.2	0.2	·	1.4	·	0.3	·	9.0	·	·	·	·	·	·	·	2.0	2.5	5.8	0.6	1.6	·	0.1	0.2	·	·	0.2	28.1	·	5.6	6.2	74.0			17	11	17	31
	Herzogstandhaus	1575		12.4	·	·	·	·	·	0.3	0.2	·	·	·	·	·	·	·	·	17.4	·	·	·	·	·	·	·	·	·	21.7	·	6.3	8.7	67.0	70	-28	8	6	8	31
	Jachenau	791	4.0	3.2	·	·	·	·	·	·	6.0	·	·	·	·	·	·	·	5.7	1.4	·	·	1.0	·	·	·	·	·	·	30.5	·	1.9	3.5	57.2	63	-33	9	9	9	31
	Lenggries	682	9.2	2.3	·	·	2.5	·	·	·	4.4	·	·	·	·	·	·	·	5.1	4.4	·	1.5	1.6	·	0.6	·	·	·	·	44.6	·	3.0	10.8	90.6			12	11	12	31
	Marienstein	800	1.5	3.0	·	·	2.5	·	·	·	3.7	·	·	·	·	·	·	·	6.5	8.0	·	·	4.1	·	·	·	·	·	2.0	33.7	·	1.8	9.0	75.8	74	-27	11	11	11	31
	Tölz, Bad	690	5.4	2.0	·	·	1.0	·	·	·	3.0	0.0	·	·	·	·	·	·	4.0	6.3	0.4	·	2.7	0.0	0.0	0.0	0.0	·	0.0	31.8	·	2.5	9.3	68.4	82	-15	11	10	11	31
Loisach	Ehrwald	993	8.4	4.2	·	·	2.4	·	·	·	18.5	·	·	·	·	·	·	·	0.0	2.0	·	·	·	·	·	·	·	·	·	36.3	·	6.0	10.0	79.8	131	+19	9	9	9	31
	Griesen	822	4.0	2.2	·	·	1.4	0.0	·	·	16.2	·	1.2	·	·	·	·	·	1.5	3.0	·	·	2.1	·	·	·	0.3	·	0.0	27.5	·	8.9	5.1	74.2	80	-19	12	11	12	31
	Grainau	760	3.5	1.0	·	·	1.0	·	·	·	17.3	·	·	·	·	·	·	·	2.8	4.9	·	·	1.5	·	·	·	·	·	·	34.4	·	9.0	3.7	79.1	96	- 3	10	10	10	31
	Zugspitze	2962	14.0	4.3	·	0.2	11.6	0.9	·	1.6	31.9	0.0	·	·	·	·	·	0.0	2.4	2.2	·	0.5	0.0	·	0.0	·	0.0	·	0.0	26.0	0.1	12.2	14.7	122.2	87	-17	14	10	14	31
	Raintalerhof	964	3.1	1.4	·	·	0.7	·	·	·	23.3	0.0	·	·	·	·	·	·	4.4	3.8	3.4	·	2.1	·	·	·	0.5	·	2.4	33.6	0.0	6.6	·	85.3	88	-12	12	10	12	31
	Partenkirchen	690	1.7	1.7	·	·	0.0	0.6	·	·	14.8	·	·	·	·	·	·	·	1.7	2.2	0.0	-0.2	1.0	·	0.0	·	0.6	·	·	28.1	·	6.2	5.2	64.0	80	-16	12	9	11	31
	Oberau	655	3.1	4.4	·	·	0.4	0.1	·	·	15.8	0.1	·	·	·	·	·	·	1.9	3.6	·	·	1.7	·	·	0.2	0.1	·	·	30.5	·	5.3	6.2	73.4	93	- 6	14	9	13	31
	Eschenlohe	639	4.3	1.0	·	·	1.4	·	·	·	10.7	·	0.1	·	·	·	·	·	2.4	6.0	·	·	1.6	·	0.2	0.0	0.0	·	0.0	31.2	·	6.1	7.5	72.5	106	+ 5	12	10	12	31
	Murnau	696	4.2	0.9	·	·	1.4	·	·	·	6.5	·	·	·	·	·	·	·	2.4	3.9	0.6	0.5	0.8	·	0.3	0.3	0.1	·	·	33.4	·	4.8	7.8	67.9	104	+ 3	15	8	15	31
	Kochel	605	4.5	2.4	·	·	2.0	·	·	·	6.6	·	0.4	·	·	·	·	·	3.8	6.2	·	·	2.0	·	0.2	0.3	·	·	0.1	39.5	·	3.5	6.7	78.2	110	+ 7	14	10	14	31
	Sindelsdorf	601	2.7	1.4	·	·	2.4	·	·	·	4.7	·	·	·	·	·	·	·	2.6	4.1	·	1.4	0.8	·	0.4	0.1	·	·	0.9	30.4	·	3.4	7.6	62.9	112	+ 7	14	10	14	31

\+ Lohberg 650

** Obertraubling b. Regensburg 330

Flußgebiet	Ort	Seehöhe m	1	2	3	4	5	6	7	8	9	10	11	12	13	14	15	16	17	18	19	20	21	22	23	24	25	26	27	28	29	30	31	Monatssumme mm	Monatssumme % d. Mittels	Abweichung v. d. Normal.	Zahl der Tage mit Niederschl. ≥ 0,1 mm	Zahl der Tage mit Niederschl. ≥ 1,0 mm	Zahl der Tage mit Niederschl. ≥ 5,0 mm	Zahl der Tage mit Niederschl. ≥ 10,0 mm
Isar	Blomberghaus +	~~1260~~	9,2	22,5	·	·	3,9	·	·	·	10,2	·	·	·	·	·	·	·	8,5	6,5	·	·	5,4	2,1	·	·	5,3	·	2,9	48,8	·	30,7	13,5	169,6			13	13	13	31
Loisach	Königsdorf	626	2,4	1,3	·	·	0,2	·	·	·	4,4	·	·	·	·	·	·	·	1,7	2,8	·	·	·	2,2	0,1	·	0,6	·	1,2	30,6	·	2,1	7,4	57,0	78	-16	13	10	13	31
	Puppling	590	2,8	0,0	·	·	1,9	·	·	·	2,4	·	·	·	·	·	·	·	0,5	2,3	·	·	1,9	0,0	0,4	0,0	0,0	0,0	2,6	22,2	·	1,7	6,4	44,7			11	9	11	31
Loisach bis Amper	Deisenhofen	574	4,7	·	·	·	3,2	·	·	·	3,3	·	·	·	·	·	·	·	0,9	1,1	·	1,4	1,3	·	0,7	·	·	0,5	3,2	21,9	·	·	3,6	45,8			12	9	12	31
	München-Sternwarte	529	2,5	·	·	·	2,7	·	·	0,2	0,8	·	·	·	·	·	·	·	0,7	1,4	0,1	1,6	1,3	·	·	·	·	3,3	22,3	·	0,2	2,8	39,9	71	-16	13	8	13	31
	Otterfing	669	4,7	·	·	·	2,6	·	·	·	3,2	·	·	·	·	·	·	·	1,6	2,1	·	0,8	0,0	·	0,1	·	·	·	2,6	21,8	·	0,8	5,6	46,7	60	-30	12	9	12	31
	Eglfing	537	9,0	·	·	·	3,0	·	·	·	1,0	·	·	·	·	·	·	·	1,2	1,0	0,8	2,6	1,5	·	·	·	0,1	·	2,0	21,2	·	·	3,0	46,4	61	-11	12	10	12	31
	Weihenstephan	497	1,8	0,0	·	·	·	·	·	0,5	0,1	·	·	·	·	·	·	·	0,7	0,0	0,0	2,0	2,5	0,1	0,3	·	·	0,0	1,3	11,7	·	·	1,3	22,3	45	-27	11	6	10	31
	Finsing- ++	~~495~~	1,4	0,0	·	·	2,0	0,0	·	0,0	0,0	·	·	·	·	·	0,0	·	0,0	1,4	0,2	1,9	1,7	0,2	0,1	·	0,0	0,0	2,0	15,8	0,1	·	1,9	29,6			13	8	13	31
Amper, Ammer	Linderhof	937	8,7	·	·	·	1,5	·	·	·	17,8	·	0,4	·	·	·	·	·	0,7	3,2	·	·	0,1	0,0	0,0	·	0,2	·	2,3	26,0	·	6,8	7,1	74,3	99	-52	12	8	12	31
	Kloster Ettal	878	3,9	3,7	·	0,2	0,7	·	·	·	21,1	0,2	0,1	0,1	·	·	·	·	2,8	3,7	0,4	0,3	1,3	·	0,2	0,1	0,3	·	·	35,5	0,3	5,1	7,8	87,8			20	9	20	31
	Unterammergau	830	1,4	2,0	·	·	1,5	·	·	·	23,0	·	·	·	·	·	·	·	1,6	2,8	·	·	0,9	·	·	0,4	·	·	·	38,0	0,3	4,8	8,0	84,7			12	9	12	31
	Böbing	744	3,1	2,3	·	·	1,7	·	·	·	7,1	·	·	·	·	·	·	·	0,7	2,2	0,3	·	2,4	·	0,2	0,0	·	·	·	16,1	·	2,8	7,0	46,7	71	-19	12	9	12	31
	Hohenpeissenberg	994	2,2	6,8	·	·	0,3	0,0	·	0,0	6,8	0,0	0,0	·	·	·	·	·	2,1	1,6	0,0	·	0,0	·	0,0	0,0	1,9	3,2	·	25,3	0,0	3,8	9,6	63,6	115	+ 9	11	10	11	31
	Weilheim	566	0,9	0,1	·	·	2,1	·	·	·	5,1	·	·	·	·	·	·	·	·	3,2	·	4,1	·	·	·	·	·	·	·	18,0	1,2	4,5	5,5	45,2	92	- 4	10	9	10	31
	Diessen	630	1,5	0,0	0,0	·	0,8	·	0,0	·	3,2	0,0	·	·	·	·	·	·	0,0	0,9	0,1	0,9	0,6	·	0,0	·	·	·	0,9	20,0	0,1	1,9	5,4	36,6	68	-15	12	5	12	31
Amper	Seefeld	565	0,6	·	·	·	2,5	·	·	·	3,5	·	·	·	·	·	·	·	·	1,1	·	0,9	0,0	·	·	·	·	·	1,9	22,5	·	2,1	5,1	40,2	79	-11	9	7	8	31
	St. Ottilien	590	0,9	1,2	·	·	1,7	·	·	·	1,0	·	·	·	·	·	·	·	·	1,2	·	1,2	1,5	0,8	·	·	·	·	0,8	19,2	·	0,9	2,1	31,6	58	-22	12	8	12	31
	Haspelmoor	529	0,0	·	·	·	0,0	·	0,0	·	0,0	0,0	·	·	·	·	·	·	0,0	0,0	0,0	0,0	·	·	·	·	·	·	·	16,9	·	·	2,6	25,5			7	5	7	31
	Dachau	477	3,9	0,1	·	·	1,9	·	·	·	1,1	·	·	·	·	·	·	·	0,4	0,8	·	·	2,6	0,3	0,2	·	·	0,8	1,9	15,9	·	0,0	2,1	32,0	61	-22	13	7	13	31
	Seeshaupt	597	2,9	0,6	·	·	1,5	·	·	·	3,8	·	·	·	·	·	·	·	1,6	0,5	·	·	·	·	0,9	0,0	·	·	1,5	20,1	·	2,0	7,9	43,3	75	-15	11	8	9	31
	Traubing	670	3,0	0,5	·	·	1,0	0,1	·	·	2,8	·	·	·	·	0,0	·	·	0,2	1,9	0,8	0,7	0,2	0,2	0,7	·	0,3	·	1,0	18,0	·	1,5	6,0	38,5	67	-18	17	8	17	31
	Pasing	526	4,1	0,3	·	·	3,5	0,1	0,2	·	5,1	0,0	·	·	·	·	0,1	·	0,3	1,1	0,0	1,6	1,7	0,1	0,3	·	·	0,0	1,8	19,6	0,1	1,6	2,1	43,7	77	-13	18	10	15	31
	~~München-Oberwiesenfeld~~ ‹	~~507~~	1,1	·	·	·	1,6	·	·	0,0	0,1	·	·	·	·	·	·	·	0,4	0,9	0,0	1,5	0,3	0,0	0,0	·	0,0	0,0	1,8	16,7	0,0	0,3	2,1	27,0			11	6	11	31
	Nandlstadt	464	9,7	·	·	·	·	·	·	·	0,2	·	·	·	·	·	·	·	1,0	·	·	2,6	3,2	1,9	·	·	·	0,1	·	10,7	·	1,3	0,6	31,3	60	-21	10	7	10	31
Amper bis Mdg.	Erding	460	1,5	0,0	·	·	·	·	·	0,5	0,0	0,0	·	·	·	·	0,0	0,0	0,6	0,5	0,0	2,5	2,9	0,4	0,3	·	0,0	0,0	2,5	17,3	0,0	0,6	1,4	31,0	66	-16	12	6	12	31
	Moosburg	410	2,1	·	·	·	·	0,1	0,2	·	0,3	·	·	·	·	·	0,2	·	0,5	·	·	2,0	2,3	0,1	0,8	·	·	·	0,1	10,4	·	·	0,6	19,7	42	-27	13	4	10	31
	Landshut	392	1,8	·	·	·	·	·	·	·	1,6	·	·	·	·	·	·	·	0,2	0,0	0,0	1,9	1,2	0,7	0,7	·	·	·	0,4	8,1	0,3	·	0,3	17,4	36	-31	11	5	11	31
	Dingolfing	360	4,5	·	·	·	·	·	·	·	·	·	·	·	·	·	·	·	1,2	·	0,1	1,6	2,4	0,5	0,4	·	·	·	1,0	5,3	·	0,2	1,3	18,7	38	-31	11	7	11	31
	Landau a. Isar	339	2,9	·	·	·	·	·	·	·	·	·	·	·	·	·	·	·	1,6	·	0,2	2,4	1,6	0,3	0,2	·	·	·	0,3	5,1	0,1	·	1,3	16,0	31	-46	11	6	11	31
Isar bis Vils	Rohrstetten	450	9,8	0,3	·	·	·	·	·	·	0,1	·	·	·	·	·	·	·	1,3	1,6	·	2,8	7,8	8,3	1,9	·	·	·	·	5,0	0,2	·	1,1	40,4	41	-57	12	9	11	31
	Osterhofen	310	7,0	·	·	·	·	·	·	·	·	·	·	·	·	·	·	0,4	1,6	·	0,2	3,2	2,4	0,5	0,1	·	·	·	0,7	7,0	·	·	1,6	24,5	38	-39	11	6	11	31
	Schöllnach	370	11,2	·	·	·	·	·	·	·	·	·	·	·	·	·	·	·	0,8	·	·	4,1	14,2	3,2	0,8	·	·	·	2,8	6,2	·	·	1,8	45,1	56	-33	9	7	9	31
Vils	Ratzing b. Taufkirch. (a. V.)	464	0,2	·	·	·	·	·	·	·	0,3	·	·	·	·	·	·	·	1,3	0,1	·	1,5	0,5	0,3	·	·	·	·	4,0	9,0	·	·	2,1	19,3	33	-40	10	5	10	31
	Vilsbiburg	449	1,6	·	·	·	·	·	·	·	·	·	·	·	·	·	·	·	1,2	·	·	0,4	2,1	1,2	0,3	·	0,1	·	0,1	6,0	0,0	·	1,7	14,7	25	-43	10	6	10	31
	Oberhausen	400	1,3	·	·	·	·	·	·	·	·	·	·	·	·	·	·	·	2,4	·	·	2,2	1,8	0,4	1,1	·	·	·	1,5	4,6	0,9	·	0,5	16,7	31	-37	10	7	10	31
	Schönau i. Ndb.	435	2,9	·	·	·	·	·	·	·	·	·	·	·	·	·	·	·	1,2	0,5	·	2,4	4,0	0,4	·	·	·	·	3,0	6,3	0,2	·	1,5	22,4	39	-35	10	7	10	31
	Haidenburg	350	2,5	·	·	·	·	·	·	·	·	·	·	·	·	·	·	·	1,5	·	·	4,8	2,4	·	·	·	0,1	·	0,5	7,5	·	·	1,2	20,5	36	-34	8	6	8	31
	Schweicklberg	378	14,9	·	·	·	·	·	·	·	·	·	·	·	·	·	·	·	0,2	·	0,0	5,6	6,2	1,3	0,4	·	·	·	0,2	8,9	0,2	0,0	0,8	38,7	57	-29	10	5	10	31
Vils bis Ilz	Ortenburg	348	12,0	·	·	·	·	·	·	·	·	·	·	·	·	·	·	·	0,8	·	0,6	4,4	4,8	·	·	·	·	·	1,4	9,2	·	·	1,8	35,0	56	-27	8	6	8	31
	Ruderting	440	9,0	·	·	·	·	·	·	·	·	·	·	·	·	·	·	·	1,0	·	·	5,1	7,7	3,1	·	·	·	·	·	7,5	0,1	·	2,0	35,5	53	-31	8	7	8	31
	Passau-Kachlet	305	9,9	0,0	0,0	0,1	0,1	·	0,0	0,0	1,3	0,0	·	·	·	·	·	0,1	1,2	0,1	0,4	5,2	7,0	1,0	0,0	0,0	·	·	0,1	8,4	0,1	0,0	1,0	36,0			15	8	15	31
Ilz	Diensthütte bei Rachelsee	875	14,7	·	·	·	·	·	·	·	·	·	·	·	·	·	·	·	1,5	·	·	1,6	9,5	2,9	2,1	·	·	·	·	6,4	0,5	·	0,9	40,1	23	-133	9	7	9	31
	Kirchdorf	690	0,2	·	·	·	·	·	·	·	·	·	·	·	·	·	·	·	0,6	·	0,2	2,6	6,2	4,6	1,7	·	·	·	2,6	0,2	0,1	1,6	0,3	23,9	32	-31	12	7	12	31
	Klingenbrunn	820	4,1	·	·	·	·	·	·	·	·	·	·	·	·	·	·	·	1,7	0,7	1,7	0,4	2,2	5,6	0,4	0,2	·	·	1,6	2,2	·	1,4	3,8	36,0	49	+48	13	9	13	31
	Schönberg	564	1,2	·	·	·	·	·	·	·	·	·	·	·	·	·	·	·	1,5	·	·	4,5	5,5	8,5	2,5	·	·	·	·	5,2	·	·	3,1	32,0	41	-42	8	8	8	31
	St. Oswald	830	10,3	·	·	·	·	·	·	·	·	·	·	·	·	·	·	·	1,8	·	1,2	3,4	4,1	2,7	1,6	·	·	1,8	1,3	5,8	0,4	·	·	34,4	33	-71	11	10	11	31

+ Tutzingerhütte 1327
· Schleissheim 482
++ München • Riem 511

Flußgebiet	Ort	Seehöhe m	1	2	3	4	5	6	7	8	9	10	11	12	13	14	15	16	17	18	19	20	21	22	23	24	25	26	27	28	29	30	31	Monatssumme mm	Monatssumme % d. Norm.	Abweichung v. d. Norm.	Zahl der Tage mit Niederschl. ≥0.1	≥1.0	≥10.0	☀	☒
Inn bis Inn	Finsterau (Post)	1000	5.5	·	·	·	·	·	·	·	·	·	·	·	·	·	·	·	·	·	1.3	1.6	7.1	2.6	2.0	·	·	·	·	2.2	·	·	0.5	22.6	20	-90	8	7	8	31	
	Kreuzberg i. B. W.	819	17.8	·	·	·	·	·	·	·	·	0.2	·	·	·	·	·	·	1.5	0.5	0.7	3.2	6.6	4.2	1.2	0.7	0.9	0.1	1.6	5.6	0.4	0.2	0.9	45.9			17	8	17	31	
	Mauth	820	5.5	·	·	·	·	·	·	·	·	·	·	·	·	·	·	·	0.9	0.1	·	3.6	4.1	1.9	0.6	·	·	·	1.9	4.1	·	·	2.2	24.4	26	-71	10	7	10	31	
	Duschlberg	900	15.0	·	·	·	·	·	·	·	·	·	·	·	·	·	·	·	1.1	·	0.3	4.7	7.9	3.9	0.6	·	·	·	·	10.7	0.4	·	1.3	45.9	45	-56	10	7	10	31	
	Röhrnbach	430	7.5	·	·	·	·	0.0	0.0	0.2	0.1	·	·	·	·	·	·	·	1.3	0.0	0.2	4.8	6.8	3.5	0.8	·	·	·	0.3	7.2	0.1	·	0.5	33.3	40	-50	13	6	13	31	
	Roitham	500	9.3	·	·	·	·	·	·	0.0	·	·	·	·	·	·	·	·	1.0	·	·	4.6	8.7	2.8	·	0.3	·	·	0.0	6.7	·	·	1.6	35.0	39	-56	8	7	8	31	
Inn Grenze bis Samna	Nauders	1362	0.2	·	·	·	0.1	·	·	·	·	0.2	·	·	·	·	·	·	1.0	·	·	·	·	·	·	·	·	·	·	19.5	·	7.0	10.0	38.1	89	- 5	7	4	7	31	
	Spiß	1628	·	·	·	·	1.0	·	·	·	3.0	1.5	·	·	·	·	·	·	1.2	·	·	·	0.0	·	·	·	·	·	·	22.8	0.0	7.0	13.1	49.6	74	-17	7	7	7	31	
	Riedi. Oberinntal	877	0.0	·	·	·	0.5	·	·	·	1.0	0.5	·	·	·	·	·	·	0.1	0.0	·	·	0.4	·	·	·	·	·	·	21.5	0.6	5.9	6.9	37.4	107	+ 2	9	4	9	31	
	Obladis	1386	0.7	·	·	·	2.6	·	·	·	2.2	2.1	·	·	·	·	·	·	2.2	2.7	·	·	1.1	·	·	·	·	·	·	24.6	·	8.6	7.5	54.3			10	9	10	31	
	Feuchten	1285	·	·	·	·	4.2	·	·	·	3.8	·	·	·	·	·	·	·	4.1	0.9	·	·	0.8	·	·	·	·	·	·	19.0	·	9.1	10.0	52.0	121	+ 9	8	6	7	31	
	Landeck	813	·	·	·	·	4.0	1.4	·	·	0.0	·	·	·	·	·	·	·	2.0	·	·	·	0.0	·	·	·	·	·	·	45.4	·	7.0	8.0	71.4	166	+28	10	10	8	31	
	Waldhäusl a. A.	1627	·	·	·	·	4.4	0.7	·	·	5.2	0.3	·	·	·	·	·	·	4.6	0.5	·	·	4.1	·	·	·	·	·	·	45.9	·	17.3	13.1	96.1	80	-24	10	7	10	31	
	St. Anton a. Arlb.	1307	1.2	·	·	0.4	0.9	0.2	·	·	2.5	0.0	·	·	·	·	·	·	0.1	·	0.1	·	·	·	·	·	·	·	·	20.5	·	10.9	12.4	49.4	48	-53	10	5	9	31	
	Galtür	1590	0.6	·	·	·	1.2	·	·	·	2.4	1.4	·	·	·	·	·	·	0.6	2.0	0.0	·	·	·	·	·	·	·	·	20.0	·	3.6	9.5	41.3	65	-72	9	7	9	31	
	See	1073	1.8	·	·	·	2.6	0.1	0.0	·	0.0	1.8	0.2	·	·	·	·	·	·	1.4	·	·	0.2	·	·	·	·	·	·	35.9	1.7	10.0	12.6	68.9	97	- 1	11	8	11	31	
Samna Inn	Fernpass	1209	·	·	·	·	3.6	·	·	·	·	·	·	·	·	·	·	·	3.1	1.9	·	·	·	·	·	·	·	·	·	31.7	·	16.7	15.1	72.1			6	6	6	31	
	Imst	826	0.7	0.0	·	·	3.2	0.0	·	·	4.2	1.0	0.0	·	·	·	·	·	2.5	0.0	0.0	0.0	1.3	·	·	·	·	·	·	19.1	0.0	6.1	8.7	46.8	82	-10	9	8	9	31	
	Plangeroß	1616	1.5	·	·	·	1.1	·	·	·	5.6	0.0	·	·	·	·	·	·	3.2	5.4	0.2	·	1.2	·	·	·	·	·	·	21.9	0.4	6.5	11.2	58.2	80	-15	11	9	11	31	
	St. Leonhard	1371	0.4	·	·	·	2.5	·	·	·	4.2	0.7	0.3	·	·	·	·	·	3.2	3.4	0.3	0.3	1.3	·	·	·	·	·	·	13.9	0.4	5.7	7.3	43.8	102	+ 1	14	8	14	31	
	Rietzenried	1080	·	·	·	·	1.5	·	·	·	2.5	0.9	0.3	·	·	·	·	·	3.5	3.0	0.5	0.2	0.4	·	·	·	·	·	·	14.2	0.4	4.7	6.9	39.0			13	7	13	31	
Ötz Inn	Vent	1892	0.9	0.4	·	·	0.5	·	·	·	0.8	1.2	·	·	·	·	·	·	·	5.5	·	·	0.2	·	·	·	2.6	·	·	22.4	0.8	7.4	11.0	48.7	143	+15	12	6	12	31	
	Obergurgl	1927	nicht beobachtet																																						
	Sölden	1377	0.1	·	·	·	0.2	·	·	·	0.0	0.1	·	·	·	·	·	·	0.1	3.1	1.5	·	0.2	·	·	·	·	·	·	21.9	0.2	4.4	0.3	32.1	85	- 6	11	4	11	31	
	Längenfeld	1179	·	·	·	·	1.5	·	·	·	3.0	0.5	·	·	·	·	·	·	2.8	2.8	·	·	1.6	·	·	·	·	·	·	13.6	·	4.5	7.2	37.5	88	- 6	9	8	9	31	
	Ötz	775	·	·	·	·	1.8	·	·	·	3.8	·	0.5	·	·	·	·	·	3.7	2.0	3.0	·	1.3	·	·	·	·	·	·	20.2	·	6.1	7.1	49.5	180	+23	10	9	10	31	
	Marlstein	1789	·	·	·	·	3.6	·	·	·	7.3	0.7	·	·	·	·	·	·	8.2	0.7	·	·	·	·	·	0.7	·	·	·	32.0	·	5.2	7.1	65.5			9	6	9	31	
Inn	Obsteig	950	1.7	·	·	·	1.4	·	·	·	7.2	8.0	·	·	·	·	·	·	2.8	5.7	·	·	·	·	·	·	·	·	·	24.8	·	4.0	7.3	62.1	109	+ 5	9	9	8	31	
	Roßkogelhütte	1780	·	·	·	·	0.0	·	0.0	·	11.8	·	·	·	·	·	·	·	5.0	5.5	·	·	·	·	·	0.0	·	·	·	31.0	·	·	13.1	66.4			5	5	5	31	
	Gries im Sellrain	1238	1.5	·	·	·	1.0	·	·	·	15.7	0.0	0.0	·	·	·	·	·	8.0	6.2	0.0	·	·	·	·	·	·	·	·	25.0	0.2	2.2	8.0	67.1	105	+ 3	9	8	9	31	
	Innsbruck	582	0.3	0.1	·	·	0.2	0.0	·	·	12.0	0.0	0.0	·	·	·	·	·	4.5	4.8	0.6	0.3	1.1	·	·	·	0.4	·	0.0	24.0	0.0	2.1	3.2	53.6	89	- 6	13	7	13	31	
Sill	Brenner	1358	2.2	·	·	0.5	1.1	·	·	·	6.5	0.5	·	·	·	·	·	·	4.5	4.5	1.1	0.4	2.0	·	0.2	0.1	1.3	·	·	15.8	·	0.5	3.5	44.7	93	- 3	16	10	16	31	
	Trins	1214	3.8	0.2	·	·	·	·	·	·	6.0	0.8	·	·	·	·	·	·	4.2	4.5	·	·	·	·	·	·	·	·	·	26.2	1.0	·	7.3	54.0	103	+ 2	9	7	8	31	
	Matrei a. Brenner	993	1.0	·	·	·	0.0	0.0	·	·	6.5	0.0	·	·	·	·	·	·	3.9	2.3	1.0	0.4	1.0	·	·	·	0.1	·	·	19.9	0.0	0.6	0.6	37.3	82	- 8	11	7	11	31	
	Schönberg	1014	0.4	·	·	·	0.1	0.2	·	·	14.2	·	·	·	·	·	·	·	4.5	6.1	0.5	·	1.2	·	·	·	0.3	·	·	23.6	0.2	·	3.3	54.6	124	+11	12	6	12	31	
Inn	Hafelekar	2261	6.6	2.3	·	0.1	6.9	0.8	·	·	30.8	0.5	·	·	·	·	·	·	1.6	1.4	0.3	·	1.1	·	·	·	·	·	0.5	29.5	·	14.7	6.6	103.2			14	10	14	31	
	Hall in Tirol	560	1.0	·	·	·	0.6	·	·	·	10.7	·	·	·	·	·	·	·	5.7	0.6	2.0	·	·	·	·	1.0	·	·	·	19.4	·	·	4.6	45.6	82	-11	9	7	9	31	
	St. Michael i. Gnadenw.	875	3.5	2.0	·	·	1.6	0.1	·	·	8.0	0.0	0.0	0.0	·	·	·	·	4.4	1.2	1.3	0.2	1.0	·	0.0	0.0	0.1	·	0.0	22.2	0.4	2.4	3.9	53.5	65	-28	15	11	15	31	
	Achenkirch	922	13.7	3.0	0.2	·	2.3	0.7	·	·	6.1	·	0.3	·	·	0.1	·	·	3.3	1.5	0.7	0.4	1.2	0.1	·	0.0	0.1	·	·	33.4	·	3.4	7.2	77.7			18	10	14	31	
	Pertisau	950	16.2	1.2	·	0.0	0.6	3.3	·	·	6.3	0.0	·	·	·	·	·	·	3.8	5.6	·	·	·	·	·	·	·	·	·	31.4	0.0	5.8	7.4	81.6	79	-21	10	9	10	31	
	Rotholz	543	nicht beobachtet																																						
Ziller	Ginzling	999	2.4	1.2	·	·	0.4	·	·	·	10.4	1.3	0.0	·	·	·	·	·	7.6	8.7	3.8	·	1.7	·	1.2	·	1.1	·	·	20.3	·	1.1	6.5	67.7			14	13	14	31	
	Vord. Tux (Lanersb.)	1290	1.2	0.5	·	·	0.5	·	·	·	9.0	0.8	0.0	·	·	·	·	·	5.3	5.6	2.8	0.1	·	·	1.3	0.3	·	·	·	15.6	0.0	1.4	4.7	40.6	89	- 6	15	9	15	31	
	In der Au	1276	2.9	4.2	·	·	0.0	0.9	·	·	2.8	4.6	0.0	·	·	·	·	·	5.8	8.0	2.1	·	1.5	·	1.8	·	2.2	·	·	13.1	·	1.8	6.1	57.8			14	13	14	31	
	Brandberg	1093	1.5	2.8	·	·	0.9	·	·	·	5.4	0.8	0.5	·	·	·	·	·	7.4	11.9	3.1	·	0.1	·	1.0	·	2.4	·	·	11.4	2.6	1.0	4.9	57.3	87	- 9	16	12	16	31	
	Gerlos	1241	2.5	2.3	·	·	0.7	·	·	·	4.6	0.6	·	·	·	·	·	·	6.4	0.0	2.0	·	·	·	·	2.3	·	·	·	16.9	0.0	·	5.5	47.2	64	-27	11	9	11	31	
	Ried i. Zillertal	572	4.7	3.6	·	·	0.3	0.1	·	·	3.6	0.0	·	·	·	·	·	·	6.7	3.2	2.4	0.0	1.3	·	·	·	0.4	·	·	12.7	0.1	1.5	3.7	44.7	71	-15	15	10	15	31	

Inn

Flußgebiet	Ort	Seehöhe m	1	2	3	4	5	6	7	8	9	10	11	12	13	14	15	16	17	18	19	20	21	22	23	24	25	26	27	28	29	30	31	Monatssumme mm	% d. Norm.	Abweichung v. d. Norm.	Zahl der Tage mit Niederschl. ≥ 0.1 mm	≥ 1.0 mm	≥ 5.0 mm
Inn, Zillermündung bis Mangfall	Schwarzenkopfhütte	1340	32.8	5.2	·	·	3.4	·	·	·	4.6	0.0	·	·	·	·	·	·	3.0	4.6	1.5	0.4	1.4	1.0	·	·	·	·	1.1	32.8	·	2.5	9.5	103.8			14	13	14	31
	Valepp	885	27.7	4.3	·	·	1.0	·	·	·	4.6	1.5	0.2	·	·	·	·	·	3.6	1.8	0.9	0.6	1.8	0.6	·	0.1	0.0	·	·	30.3	·	2.6	9.9	91.5	75	-30	16	11	16	31
	Krah. Johann-Klause	822	21.7	2.6	·	·	2.7	·	·	·	4.3	·	·	·	·	·	·	·	3.1	2.6	1.2	·	1.8	·	·	·	·	·	·	37.6	·	3.6	8.6	89.4	71	-37	11	11	11	31
	Pinegg	710	16.3	2.3	·	·	1.0	0.3	·	·	2.3	·	·	·	·	·	·	·	3.0	2.0	2.0	·	1.2	·	·	·	·	·	·	26.5	·	3.0	3.2	63.1			12	11	11	31
	Steinberg	1000	12.0	2.0	·	·	1.0	·	·	·	1.0	·	·	·	·	·	·	·	3.2	1.2	2.0	·	·	·	·	·	·	·	·	21.3	·	2.7	1	48.3	37	-83	10	10	10	31
	Oberau	936	6.9	3.4	·	·	2.7	0.2	·	·	3.8	0.4	·	·	·	·	·	·	3.8	6.1	2.0	0.3	1.3	·	0.3	0.3	0.2	·	·	25.0	·	3.5	5.8	66.0			17	11	17	31
	Kelchsau	820	8.2	2.8	·	·	1.8	·	·	·	3.7	0.5	·	·	·	·	·	·	6.5	6.2	3.3	0.9	1.2	·	1.8	0.2	·	·	·	18.1	·	2.4	6.1	64.7	73	-17	15	12	15	31
	Kirchbichl	490	2.1	0.2	·	0.3	3.2	·	·	·	2.5	·	·	·	·	·	·	·	2.0	0.2	0.9	·	0.4	·	·	0.4	·	·	·	25.0	·	2.5	5.3	45.0	52	-42	13	7	10	31
	Ellmau	810	19.0	6.0	·	·	6.0	·	·	·	4.0	·	·	·	·	·	·	·	10.0	12.0	·	0.0	·	·	·	3.0	·	·	·	30.0	·	·	20.0	112.0	114	+14	9	9	9	31
	Kufstein	503	10.1	6.8	·	·	2.8	·	·	·	1.9	·	·	·	·	·	·	·	3.6	4.1	1.9	0.7	1.3	·	·	0.3	·	·	·	20.7	·	0.9	9.3	64.4			13	10	13	31
	Brünnsteinhaus	1360	14.6	·	·	·	3.0	·	·	0.1	2.8	·	·	·	·	·	·	·	3.2	6.0	·	·	3.4	·	·	0.3	0.1	·	·	23.4	·	0.4	10.2	67.5	82	-14	13	9	13	31
	Oberaudorf	485	6.0	·	·	·	3.7	·	·	·	·	·	·	·	·	·	·	·	3.7	0.8	·	·	1.2	·	·	1.4	·	·	·	23.6	·	·	11.0	51.4			8	7	8	31
	Törwang	700	6.7	2.4	·	·	1.2	·	·	·	2.8	·	·	·	·	·	·	·	5.2	6.2	2.2	·	2.3	·	·	·	·	·	2.5	38.0	·	·	9.8	79.4	100	+ 4	11	11	11	31
	Degerndorf	470	5.5	2.1	·	·	0.6	·	·	·	·	0.2	·	·	·	·	·	·	3.0	6.2	0.4	0.1	0.2	·	·	·	·	·	·	30.1	·	0.6	10.4	65.4	73	-24	12	6	12	31
	Endorf	529	7.6	0.1	·	·	2.6	·	·	·	1.6	·	·	·	·	·	·	·	3.0	3.5	1.4	1.3	1.4	·	·	·	·	·	·	26.9	·	·	2.3	52.3	70	-23	11	10	11	31
Inn, Mangfall bis Alz	Stuben	874	13.2	·	·	·	3.4	·	·	·	5.0	1.0	·	·	·	·	·	·	3.6	3.5	·	·	2.4	·	·	2.0	·	·	1.8	29.3	11.4	2.6	9.9	86.1	72	-34	13	13	13	31
	Dorf Kreuth	790	13.4	3.9	·	·	1.6	·	·	·	4.0	·	·	·	·	·	·	·	5.5	5.2	0.2	·	4.0	·	·	0.1	0.1	·	·	32.4	·	2.6	8.9	81.5	64	-46	13	8	13	31
	Bauer in der Au	905	13.5	1.5	·	·	9.6	·	·	·	2.5	·	·	·	·	·	·	·	7.2	1.0	·	·	2.9	·	·	·	0.0	·	·	33.0	·	3.0	9.0	82.8	62	-50	10	10	10	31
	Tegernsee	727	10.1	1.3	·	·	2.7	·	·	·	2.0	·	·	·	·	·	·	·	4.1	3.5	·	·	2.4	·	·	·	·	·	2.1	31.1	·	2.3	9.8	71.4			11	11	10	31
	Miesbach	760	6.0	0.8	·	·	2.6	·	·	·	3.0	0.5	0.1	·	·	·	·	·	3.6	0.1	·	·	0.0	0.0	·	0.0	·	·	3.5	30.8	·	3.0	8.7	62.2	71	-27	12	9	12	31
	Taubenberg	880	6.2	1.7	·	·	3.4	·	·	·	3.1	·	·	·	·	·	·	·	4.3	3.8	0.6	1.1	1.5	·	0.3	·	·	·	1.5	24.6	·	1.2	7.5	60.8	74	-21	14	12	14	31
	Neuhelfendorf	629	2.4	·	·	·	2.4	·	·	0.6	1.0	·	·	·	·	·	·	·	2.2	2.3	1.4	1.2	1.1	·	0.3	0.4	·	·	0.3	27.2	·	·	5.2	48.0	70	-20	14	10	14	31
	Bäckeralpe- *	890	10.7	12.6	·	·	0.4	·	·	0.6	·	·	·	·	·	·	·	·	5.6	0.2	·	·	0.8	0.4	0.0	·	·	·	·	14.6	0.2	0.0	11.8	57.9			11	5	12	31
	Bayrischzell	800	11.0	·	·	·	2.6	·	·	·	1.3	·	·	·	·	·	·	·	1.3	4.0	·	0.5	1.0	·	0.0	·	·	·	0.0	18.8	·	·	5.0	45.5	47	-51	9	8	9	31
	Wendelsteinhaus	1837	18.7	7.4	·	·	4.2	·	·	3.1	4.2	·	·	·	·	·	·	·	6.7	4.3	2.7	·	·	·	2.7	0.0	·	·	·	34.8	·	16.0	20.9	125.7	47	+142	12	12	12	31
	Neuhaus b. Schliersee	792	12.0	2.4	·	·	2.9	·	·	·	2.2	·	·	·	·	·	·	·	4.3	4.3	·	2.0	0.6	·	·	·	·	·	·	40.0	·	·	4.0	74.9	68	-94	10	9	10	31
	Sandbichl-Winkl	782	7.7	2.1	·	·	3.0	·	·	0.1	2.3	0.2	0.1	·	·	·	·	·	3.7	4.4	0.7	0.8	1.1	0.1	·	0.1	·	0.0	·	32.2	·	0.8	9.5	68.7	69	-29	17	9	17	31
	Groß Seeham	652	3.5	·	·	·	2.8	·	·	·	1.7	0.2	0.2	·	·	·	·	·	3.7	4.6	0.8	0.6	0.8	0.5	0.1	0.2	0.1	·	·	30.0	·	·	6.9	59.3	79	-16	16	7	16	31
	Irschenberg	783	4.0	2.8	·	·	3.0	·	·	·	0.1	0.1	·	·	·	·	·	·	4.1	5.0	·	·	2.4	·	0.1	0.3	0.2	·	·	23.5	·	0.2	6.8	54.6	64	-19	14	6	14	31
	Rosenheim	446	5.1	·	·	·	2.8	·	·	·	2.0	·	·	·	·	·	·	·	2.5	3.0	1.1	1.3	0.7	·	·	·	·	·	·	30.2	·	·	5.7	51.2	92	- 5	10	9	10	31
Mangfall bis Alz	Ebersberg	565	3.4	0.1	·	·	1.0	·	·	·	1.2	·	·	·	·	·	·	·	2.2	1.1	0.3	1.9	0.6	0.4	0.3	·	·	·	·	19.8	0.4	0.2	3.4	37.4	60	-26	15	8	15	31
	Gabersee	500	2.1	0.4	·	·	1.3	·	·	·	0.7	0.0	·	·	·	·	·	·	1.8	1.2	0.3	1.7	1.0	0.0	0.1	·	·	0.0	0.0	21.9	0.2	0.2	2.0	34.9			14	8	14	31
	Haag i. Obb.	564	3.7	·	·	·	0.7	·	·	·	0.7	·	·	·	·	·	·	·	2.2	2.2	0.8	1.7	2.2	0.4	·	·	0.3	·	1.0	19.5	0.1	·	2.3	37.6	53	-32	14	8	14	31
	Schnaitsee	600	0.5	0.4	·	·	0.3	·	1.1	·	0.0	·	·	·	·	·	0.2	0.3	·	1.8	·	0.2	·	·	·	·	·	·	6.4	17.5	6.3	·	3.2	37.2	48	-42	12	7	12	31
	Mühldorf	382	4.3	0.3	·	·	·	·	0.2	·	0.6	·	·	·	·	·	·	·	2.0	0.5	0.2	1.7	1.9	·	·	·	·	·	·	15.0	0.2	0.0	1.4	28.3	52	-28	12	6	12	31
	Isen	500	3.1	·	·	·	0.0	·	·	·	0.0	·	·	·	·	·	·	·	0.9	·	0.0	0.0	0.0	0.0	0.5	·	·	·	·	29.0	·	·	2.0	37.1	58	-27	6	5	6	31
	Dorfen	460	4.8	0.5	·	·	·	·	·	0.1	0.6	0.0	·	·	·	·	·	·	2.0	1.2	0.3	2.4	3.9	0.8	0.0	·	0.1	·	1.7	16.8	0.0	0.0	2.1	37.3	54	-32	14	8	14	31
Alz, Großache	Jochberg	980	6.8	3.8	0.2	·	·	·	·	·	4.0	·	·	·	·	·	·	·	7.2	8.0	3.0	·	1.3	·	1.8	0.6	·	·	·	19.0	·	0.9	6.0	63.2	61	-41	13	10	12	31
	Kitzbühel	819	4.8	6.2	·	·	0.6	·	·	·	3.2	·	·	·	·	·	·	·	5.5	2.6	1.0	·	1.0	·	·	·	·	·	·	20.7	·	2.1	6.3	54.0	59	-38	11	10	11	31
	Hahnenkamm	1655	9.1	3.8	·	·	2.1	0.3	·	·	4.2	·	·	·	·	·	·	·	4.3	5.8	1.2	0.6	2.1	·	·	1.4	·	·	·	13.5	·	1.2	7.2	56.8			14	12	14	31
	Kirchberg i. Tir.	823	unvollständig beobachtet																																				
	St. Johann i. Tir.	663	12.8	4.0	·	·	0.2	·	·	·	2.0	·	·	·	·	·	·	·	3.7	2.5	1.4	0.5	1.0	·	1.0	·	·	·	·	22.8	0.5	0.5	5.0	57.3	51	-55	14	10	14	31
	Hochfilzen	952	nicht beobachtet																																				
	Fieberbrunn	788	32.6	·	·	·	5.1	·	·	·	2.5	·	·	·	·	·	·	·	2.5	12.8	2.5	·	3.2	·	·	·	·	·	·	19.3	·	·	7.1	87.8	78	-35	9	9	9	31
	Seegatterl	715	11.9	0.6	·	·	5.8	·	·	·	1.5	·	·	·	·	·	·	·	5.9	5.9	2.3	1.3	1.6	·	0.6	0.3	·	·	·	24.4	·	0.4	6.6	67.3	63	-41	14	10	14	31
	Reit i. W.	695	18.2	4.5	·	·	4.6	·	0.0	0.0	1.6	0.1	·	·	0.0	·	·	·	4.4	5.9	1.8	1.3	2.6	·	·	0.7	·	·	·	25.5	·	0.0	8.1	78.3	65	-43	13	11	13	31
	Kössen	588	11.9	0.0	·	·	0.0	·	·	·	1.6	·	·	·	·	·	·	·	5.2	2.0	·	0.0	4.0	·	·	·	·	·	·	29.0	0.0	0.0	6.9	60.6	49	-64	7	7	7	31

* Hochrisshütte 1569

Flußgebiet	Ort	Seehöhe m	1	2	3	4	5	6	7	8	9	10	11	12	13	14	15	16	17	18	19	20	21	22	23	24	25	26	27	28	29	30	31	Monatssumme mm	Mittel v. 25 Jahren	Abweichung v. d. Mittel	Zahl der Tage mit Niederschl. ≥ 0.1	≥ 1.0	≥ 5.0	≥ 10.0
Inn Alt, Großache	Walchsee	660											unvollständig beobachtet																										
	Schleching	570	9.6	1.0	·	·	3.5	·	·	·	1.4	·	·	·	·	·	·	·	5.1	2.5	2.1	1.2	1.1	·	·	·	·	·	4.0	15.8	·	1.1	4.8	53.2	54	-55	13	13	13	31
	Hochgernhaus	1565	29.5	15.6	·	·	3.4	0.1	·	·	2.3	·	·	·	·	·	·	·	5.2	4.9	·	·	·	0.4	·	·	·	·	·	27.2	0.4	·	5.1	94.1	118	+14	11	8	11	31
	Staudach	540	9.5	7.5	·	·	6.8	·	·	·	7.8	·	·	·	·	·	·	·	3.6	2.9	1.8	·	·	·	·	0.9	1.0	0.0	·	33.7	5.1	·	5.8	86.4	87	-13	12	11	12	31
	Maria Eck	892	13.2	2.3	·	·	4.5	·	·	·	2.3	·	·	·	·	·	·	·	3.8	8.7	·	·	3.9	·	·	·	·	·	·	14.8	·	·	5.7	59.2	54	-51	9	9	9	31
Alt	Sachrang	740	8.5	0.6	0.2	·	4.6	·	0.6	·	1.4	0.5	·	·	·	·	0.2	·	0.3	5.4	1.8	0.9	1.0	0.0	·	0.0	0.0	0.0	·	26.8	·	0.6	9.6	63.0	47	+72	16	8	16	31
	Grattenbach	700	12.0	1.5	·	·	0.0	·	·	·	0.9	0.0	·	·	·	·	·	·	4.5	5.5	1.9	1.6	1.6	·	·	·	·	·	0.4	27.6	·	·	9.5	68.0	83	-15	12	11	12	31
	Stock	530	9.2	1.8	·	·	2.9	·	·	0.0	2.4	0.0	·	·	·	·	·	·	3.6	4.5	1.4	1.3	1.0	·	0.0	0.1	0.0	0.0	·	30.1	0.0	·	4.6	62.9			12	11	12	31
	Bernau	545	10.0	0.5	0.1	·	3.1	·	·	0.5	1.5	·	·	·	0.1	·	·	·	3.6	4.0	1.5	1.0	1.4	·	·	1.6	·	·	0.5	31.4	·	·	6.3	66.5	78	-18	16	11	16	31
	Herrenchiemsee	539	9.6	0.1	0.1	0.1	2.6	·	0.1	0.3	1.3	·	0.1	0.1	·	0.1	·	0.1	3.4	3.3	1.4	0.6	2.1	0.1	0.1	0.0	0.0	·	·	27.0	0.1	0.1	4.0	56.8	71	-23	23	9	23	31
	Seebruck	528	2.2	0.8	·	·	1.8	0.1	·	·	1.0	·	·	·	·	·	·	·	1.3	1.9	1.3	1.6	1.0	·	·	·	·	·	·	24.6	·	·	2.6	39.8	49	-42	12	10	12	31
	Ruhpolding	664	14.1	5.7	·	·	2.8	·	·	·	0.4	·	·	·	·	·	·	·	3.9	2.6	2.4	1.3	0.4	·	·	0.7	·	·	·	23.6	·	·	4.5	62.4	53	+55	12	9	12	31
	Inzell	695	18.2	3.2	·	·	0.1	·	·	·	4.2	·	·	·	·	·	·	·	4.2	5.6	·	2.8	·	·	·	2.5	·	·	·	25.1	0.1	·	4.2	70.4	59	+48	11	9	11	31
	Traunstein (Realsch.)	597	9.0	0.4	·	·	·	·	·	·	·	·	·	·	·	·	·	·	8.0	4.8	·	1.0	3.4	·	·	·	0.3	·	·	24.7	·	·	2.4	54.0	53	+49	9	7	9	31
	Trostberg	491	4.1	0.4	·	·	0.5	·	·	·	3.3	0.1	·	·	·	·	·	·	15.0	1.0	0.6	1.6	1.6	0.1	·	·	0.1	·	·	15.5	·	·	1.5	45.6	64	-25	14	8	14	31
	Engelsberg	517	2.0	0.0	·	·	0.1	·	·	·	·	1.1	·	·	·	·	·	·	1.2	0.4	0.9	1.2	1.0	0.0	·	·	0.1	0.0	2.0	12.2	0.2	0.1	2.7	25.2			14	8	14	31
Saalach	Krimmler Tauernh.	1621											unvollständig beobachtet																										
	Krimml	1050	1.4	3.0	·	·	0.0	·	·	·	4.5	·	0.0	·	·	·	·	·	6.8	6.6	4.2	·	0.8	·	0.9	·	·	·	·	14.7	·	1.1	3.2	47.2	95	- 3	11	9	11	31
	Wildkogelhaus	2007	4.8	3.1	·	·	1.5	1.2	·	·	4.1	·	·	·	·	·	·	·	4.1	4.3	2.7	·	1.1	·	3.2	1.6	·	·	·	13.3	·	3.0	4.2	51.0			14	14	14	31
	Paß Thurn	1227	6.6	9.5	·	·	1.3	·	·	·	5.4	·	·	·	·	·	·	·	5.2	8.2	2.3	·	2.3	·	1.6	1.3	1.4	·	·	22.1	·	2.8	5.3	75.3			14	14	14	31
	Stuhlfelden	773	2.9	4.1	·	·	1.4	0.0	·	·	4.4	0.0	·	·	·	·	·	·	5.9	5.1	3.3	0.1	1.6	·	1.4	1.2	0.6	·	·	14.0	0.0	2.2	5.0	53.0	77	-16	15	13	15	31
	Moserboden	1960	4.7	1.6	·	·	3.2	·	·	·	4.9	1.1	·	·	·	·	·	·	5.9	10.9	4.6	0.7	1.0	·	3.1	2.9	0.6	·	·	19.4	·	·	10.0	74.6	50	+73	15	13	15	31
	Kaprun	750	3.6	0.6	·	·	1.9	·	·	·	2.6	·	·	·	·	·	·	·	3.6	8.3	4.1	0.6	1.7	·	2.9	1.5	1.6	·	·	17.7	·	·	2.4	53.3	76	-17	14	12	14	31
	Zell am See	754	4.8	1.8	·	·	1.8	·	·	·	2.5	·	·	·	·	·	·	·	2.6	2.9	2.2	·	1.5	·	1.5	1.6	0.7	·	·	12.9	·	0.5	5.2	42.5	61	-27	14	12	14	31
	Schmittenhöhe	1949	17.4	17.6	·	·	4.3	0.3	·	·	4.6	0.4	·	·	·	·	·	·	18.2	17.7	4.1	0.6	4.7	0.5	0.4	4.2	3.2	·	·	18.8	12.3	4.8	12.7	147.0	101	+ 2	19	14	18	31
	Ferleiten	1147	2.7	0.5	·	·	0.4	2.8	·	·	6.2	0.9	·	·	·	·	·	·	6.7	8.3	3.0	0.2	0.3	·	2.1	2.4	1.4	·	·	15.2	2.2	1.5	6.8	63.6			18	13	18	31
	Sonnblick	3106	2.5	5.2	·	·	·	·	·	·	0.0	5.3	4.6	3.6	·	·	·	·	3.4	4.5	0.9	1.4	0.4	0.5	1.6	2.0	10.3	0.2	·	6.7	0.6	0.2	1.9	56.0			19	13	19	31
	Bucheben	1140	4.0	4.0	·	·	0.8	0.6	·	·	4.2	·	·	·	·	·	·	·	4.3	10.6	5.8	0.4	1.1	·	1.4	3.0	3.2	·	·	13.0	1.4	1.4	5.4	64.6	84	-12	17	14	17	31
	Rauris	943	1.7	0.9	·	·	0.6	0.5	·	·	4.5	·	·	·	·	·	·	·	3.4	6.0	5.6	0.6	1.0	1.9	1.5	1.7	·	·	·	14.6	0.4	1.6	4.8	51.3	77	-16	17	12	17	31
	Dienten	1071	16.5	4.1	·	·	2.9	·	·	·	1.9	0.4	·	·	·	·	·	·	3.7	2.9	2.7	0.9	1.8	·	0.9	2.6	·	·	·	16.2	1.8	2.8	4.2	66.3	45	+71	16	13	16	31
	Naßfeld	1625											unvollständig beobachtet																										
	Badgastein	974	2.6	1.0	·	·	·	·	·	·	5.5	·	·	·	·	·	·	·	5.4	11.2	6.8	0.6	2.0	·	3.4	3.4	4.4	·	·	10.4	2.1	1.2	5.0	65.0	103	+ 3	15	14	15	31
	Dorf Gastein	836	3.0	0.1	·	·	1.1	0.1	·	·	3.0	·	·	·	·	·	·	·	10.5	3.1	3.0	·	·	·	2.0	3.0	2.0	·	·	11.0	0.1	0.5	4.1	46.6	80	-11	15	11	12	31
	Hüttschlag	1020	2.6	1.8	·	·	0.0	0.5	·	·	3.9	0.4	·	·	·	·	·	·	12.0	5.1	0.6	1.0	1.1	·	3.4	5.3	0.4	·	·	8.8	0.5	1.0	4.5	52.9	65	-28	17	12	17	31
	Großarl	920	2.6	2.8	·	·	2.1	·	·	·	3.2	0.2	·	·	·	·	·	·	6.6	10.6	8.2	1.8	1.2	·	3.6	5.0	5.6	·	·	18.6	·	2.0	9.8	83.9	101	+ 1	16	15	16	31
	Tappenkarsee	1762											nicht beobachtet																										
	Mitterkleinarl	1040											unvollständig beobachtet																										
	Wagrain	898	3.6	·	·	·	0.3	0.2	·	·	0.3	·	·	·	·	·	·	·	3.5	5.4	3.5	·	1.7	·	2.4	1.7	1.5	·	·	12.0	0.5	·	4.0	40.6			14	10	14	31
	St. Johann i. Pongau	606	9.0	8.0	·	·	1.0	0.3	·	·	0.3	·	·	·	·	·	·	·	14.0	1.0	2.0	1.0	1.5	·	2.3	2.5	1.7	·	·	14.6	0.5	·	6.0	65.9	86	-11	15	13	16	31
	Hochkönig	2940											nicht beobachtet																										
	Mitterberg	1503	13.0	·	·	·	1.5	2.5	·	·	1.2	0.2	·	·	·	·	·	·	7.0	5.7	3.8	1.4	1.9	·	1.9	1.9	0.4	·	·	13.4	0.3	0.5	3.5	60.1	41	+86	17	13	17	31
	Bischofshofen	545	6.3	1.3	·	·	0.5	·	·	·	0.0	·	·	·	·	·	·	·	2.0	·	1.0	0.1	1.8	·	1.2	2.6	0.2	·	·	8.2	0.0	·	1.4	27.4	38	-46	12	9	12	31
	Eben im Pongau	857	7.4	2.2	·	·	2.2	·	·	·	·	·	·	·	·	·	·	·	1.6	0.5	1.0	0.5	1.3	·	1.8	1.5	1.2	·	·	6.5	0.2	·	1.1	29.0	38	-38	14	11	14	31
	Hüttau	708	7.6	0.1	·	·	0.5	·	·	·	0.1	·	·	·	·	·	·	·	4.3	3.0	2.0	1.0	1.9	·	0.8	0.7	·	·	·	8.5	·	·	2.0	32.7	40	-49	13	8	12	31
	Werfenweng	1000	10.0	1.3	·	·	·	·	·	·	·	·	·	·	·	·	·	·	5.4	3.3	1.8	1.3	1.9	·	0.1	2.9	·	·	·	9.3	0.0	·	2.4	39.6	47	-44	11	10	11	31
	St. Martin i. L.	969	13.0	5.3	·	·	0.6	·	·	·	·	·	·	·	·	·	·	·	3.1	2.5	1.8	1.0	2.0	·	2.3	1.4	1.5	·	·	9.5	0.5	·	1.7	46.2	45	+57	14	12	14	31
	Rußbachsag	811	45.0	0.8	·	·	·	·	·	·	·	0.2	·	·	·	·	·	·	14.2	5.5	3.3	1.0	4.5	·	3.5	0.0	·	·	·	23.0	0.0	·	4.5	105.5	62	+65	11	9	11	31

Flußgebiet	Ort	Seehöhe m	1	2	3	4	5	6	7	8	9	10	11	12	13	14	15	16	17	18	19	20	21	22	23	24	25	26	27	28	29	30	31	Monatssumme mm	% d. Mittels	Abweichung v. d. Norm.	Zahl der Tage mit Niederschl. ≥0,1	≥1,0	≥5,0	☒
Inn / Salzach	Abtenau	712	11,2	2,4	·	·	·	·	·	·	·	1,0	·	·	·	·	·	2,0	6,7	5,3	3,5	1,2	4,1	·	2,5	3,4	0,0	·	2,3	18,7	2,0	3,2	3,5	73,0	64	-41	16	16	16	31
	Golling	476	12,4	4,0	·	·	·	0,2	·	·	·	·	·	·	·	·	·	·	8,1	6,0	2,6	1,1	4,0	·	3,6	·	·	·	·	14,5	1,0	·	·	57,5	58	-40	11	10	11	31
	Hallein	450	7,8	3,4	·	·	0,1	0,2	·	·	0,0	0,0	·	·	·	·	·	·	3,0	7,3	1,7	1,4	1,2	·	1,6	1,4	0,0	·	·	15,5	1,0	·	2,0	47,6	56	-38	14	12	14	31
	Hintersee b. Bchtg.	805	8,9	0,7	·	·	3,7	0,1	·	·	0,2	·	·	·	·	·	·	·	5,1	9,6	1,1	0,3	·	·	·,	3,5	5,2	·	·	18,5	1,5	·	7,5	65,9	58	-47	14	10	14	31
	Wimbachgrieshütte	1330	2,1	21,2	·	·	0,8	·	·	·	9,2	0,5	·	·	·	·	·	·	3,2	10,1	·	4,0	6,0	0,7	·	2,3	1,2	·	·	16,8	0,0	0,0	9,1	67,2			14	11	14	31
	Loipl	830	17,2	4,9	·	·	2,1	·	·	·	·	0,0	·	·	·	·	·	·	5,2	6,8	2,6	1,0	3,1	·	1,8	0,0	0,0	·	·	19,8	·	·	5,1	69,6	60	-40	11	11	11	31
	Berchtesgaden '	600	12,6	1,0	0,1	·	1,6	0,0	·	·	0,4	0,1	0,1	·	·	·	·	·	4,1	6,9	2,1	1,4	1,8	·	1,5	1,0	0,2	·	·	20,4	1,0	0,2	3,4	59,9			19	13	19	31
	Königssee	605	·	1,9	·	·	1,7	·	·	·	0,4	1,7	0,6	·	·	·	·	·	6,3	5,7	0,0	2,3	0,5	·	5,6	0,9	·	0,0	·	19,8	1,3	·	6,0	54,7			14	10	14	31
	Schellenberg	540	14,1	4,8	·	·	·	·	·	·	·	·	·	·	·	·	·	·	3,9	5,8	1,7	0,7	0,6	·	4,9	·	·	·	·	18,6	1,5	·	2,9	59,5	51	-56	11	9	11	31
	Untersberg	1663	unvollständig beobachtet																																				
	Glanegg	450	13,5	2,2	·	·	0,4	0,5	·	·	0,3	0,6	·	·	·	·	·	·	2,6	6,8	1,8	1,5	1,0	·	2,1	1,8	·	1,1	·	25,2	·	0,8	5,1	67,3			17	12	16	31
	Salzburg	434	4,9	1,6	·	·	0,5	·	·	·	1,0	0,8	·	·	·	·	·	·	2,1	4,5	1,7	1,6	1,4	0,1	0,4	0,4	0,1	0,0	0,0	21,0	0,6	0,1	4,3	47,1	65	-26	18	10	18	31
	Seekirchen	500	7,6	0,5	·	·	0,0	·	·	·	0,4	0,0	·	·	·	·	·	·	3,0	4,1	1,1	1,5	1,7	·	·	0,6	0,0	·	0,0	22,1	0,3	·	1,7	44,6	43	-59	12	8	12	31
	Saalbach	1006	15,0	·	·	·	0,0	·	·	·	2,0	·	·	·	·	·	·	·	0,0	4,0	2,0	·	2,0	·	·	3,0	·	·	·	18,0	2,0	·	8,0	62,0			11	11	11	31
	Saalfelden	744	20,0	1,2	·	·	2,3	·	·	·	2,8	·	·	·	·	·	·	·	3,0	1,0	2,0	2,0	2,0	·	2,0	·	·	·	·	23,0	3,0	·	8,0	72,3	74	-26	13	13	13	31
	Hütten	820	12,0	4,0	·	0,0	2,0	0,0	0,0	0,0	6,9	·	·	·	·	·	·	·	5,6	4,5	0,0	·	0,0	·	5,6	0,0	·	·	·	19,9	·	0,0	8,2	68,7	55	-55	9	9	9	31
	Falleck	1150	15,4	1,4	·	·	4,4	·	·	·	1,6	·	·	·	·	·	·	·	4,5	4,1	4,0	2,4	2,0	·	0,2	·	·	·	·	18,3	·	·	10,4	68,7			12	11	12	31
	Lofer	639	17,2	2,7	·	·	2,5	·	·	·	1,0	·	·	·	·	·	·	·	3,9	4,0	3,0	1,0	1,6	·	1,6	·	0,6	·	·	18,9	·	·	5,7	63,7	54	-53	13	12	13	31
	Waidring	775	16,1	2,4	·	·	·	·	·	·	2,0	0,0	·	·	·	·	·	·	3,1	3,0	1,0	1,0	1,0	·	0,9	0,4	·	·	0,0	14,1	·	0,5	7,0	52,5			13	10	13	31
	Traunsteinerhütte	1580	13,8	3,3	·	·	3,2	·	·	·	1,9	0,2	·	·	·	·	·	·	6,5	3,5	1,9	·	2,0	·	2,4	0,6	9,9	·	·	19,9	·	3,4	8,9	81,4			15	13	15	31
	Weißbach	611	18,6	3,0	·	·	2,6	·	·	·	0,6	·	·	·	·	·	·	·	4,0	5,9	1,8	1,2	1,1	·	0,9	·	·	·	·	22,8	0,2	·	5,0	67,7	53	-60	13	10	13	31
	Schwarzbachwacht	868	15,5	5,9	·	·	2,2	0,4	·	·	0,6	0,0	0,2	·	·	·	·	·	5,8	6,8	3,8	2,4	2,0	2,4	2,6	0,4	0,5	·	·	22,6	2,5	0,2	6,2	83,1	68	-40	19	13	19	31
	Jettenberg	510	17,5	2,5	·	·	2,3	·	·	·	0,0	·	·	·	·	·	·	·	4,4	3,8	1,8	1,2	1,4	·	1,0	1,1	·	·	·	19,4	0,3	·	4,8	61,5	52	-57	13	12	13	31
	Predigtstuhl	1575	5,7	7,8	·	·	2,5	·	·	·	1,4	·	·	·	·	·	·	·	3,1	6,4	0,9	0,8	·	·	1,7	0,6	·	·	·	16,6	·	·	4,5	52,0			12	9	12	31
	Reichenhall, Bad	465	15,3	5,7	·	·	1,7	0,1	·	·	0,1	·	·	·	·	·	·	·	2,0	9,8	1,7	1,1	1,9	·	0,6	1,0	1,5	·	·	16,8	·	·	4,6	63,9	59	44	15	12	15	31
	Hallthurm	693	7,3	4,4	·	·	·	·	·	·	0,6	·	·	·	·	·	·	·	0,5	6,8	2,5	2,4	·	·	·	0,9	0,7	·	·	24,2	0,2	·	0,3	50,8			12	6	12	31
	Ainring	430	5,5	0,3	·	·	0,5	·	·	0,0	0,0	0,0	·	·	·	·	·	·	2,3	2,4	0,9	1,4	0,5	0,0	0,0	0,4	0,0	·	·	19,7	0,3	·	3,0	37,2	52	-35	12	6	12	31
	Oberteisendorf	522	5,2	1,0	·	·	·	·	·	·	0,3	1,0	·	·	·	·	·	·	4,7	3,2	1,7	1,1	0,9	·	·	0,2	0,2	·	·	24,0	0,2	·	2,8	46,5	42	-65	14	9	14	31
	Nußdorf	430	2,5	0,0	·	·	·	0,1	·	·	0,3	0,0	·	·	·	·	·	·	3,4	1,4	·	2,6	0,9	·	0,0	·	0,2	·	·	20,5	0,2	·	2,4	34,5	47	-35	11	6	11	31
	Laufen	400	6,0	·	·	·	·	·	·	·	·	·	·	·	·	·	·	·	2,4	10,2	2,4	·	·	·	·	·	·	·	·	13,2	3,0	·	1,6	37,8			7	7	7	31
	Waging	465	4,9	·	·	·	·	·	·	·	·	·	·	·	·	·	·	·	8,8		3,2	0,0	·	·	0,0	0,0	·	·	0,0	25,0	·	·	2,9	44,8	57	-34	6	6	6	31
	Geretsberg	500	4,0	·	·	·	·	·	·	·	·	·	·	·	·	·	·	·	0,6	1,2	0,6	·	1,2	·	·	·	·	·	·	14,6	·	·	1,4	23,6	39	-37	7	5	7	31
	Ostermiething	400	1,1	·	·	·	·	·	·	·	·	·	·	·	·	·	·	0,7	0,4	0,5	1,1	1,6	0,5	·	·	·	·	·	5,8	17,9	·	·	1,8	31,4	52	-29	10	6	10	31
	Burghausen	400	5,8	·	·	·	·	·	·	·	·	0,5	·	·	·	·	·	·	2,2	1,1	0,5	1,7	2,2	·	·	·	·	·	1,3	14,0	0,0	0,0	4,4	33,7	53	-24	10	8	10	31
Salzach bis Rott	Neukirchen	413	2,1	·	·	·	·	·	·	·	·	·	·	·	·	·	·	·	0,7	1,3	·	1,0	0,6	·	·	·	·	·	·	12,5	·	·	1,9	20,1			7	5	7	31
	Braunau	352	9,0	·	·	·	·	·	·	·	·	·	·	·	·	·	·	·	1,6	2,0	0,2	1,6	2,0	·	·	·	·	·	·	9,8	·	·	0,7	21,6	37	-36	8	6	8	31
	Straßwalchen	541	9,0	·	·	·	·	·	·	·	·	·	·	·	·	·	·	·	3,0	4,0	·	·	4,0	·	·	·	·	·	·	14,0	·	·	·	34,0	30	-79	5	5	5	31
	Mattighofen	451	5,3	·	·	·	·	·	·	·	·	·	·	·	·	·	·	·	2,4	1,5	0,3	1,1	3,5	·	·	·	·	·	·	15,1	·	·	2,3	31,5	50	-31	8	7	8	31
	St. Johann am Walde	636	6,0	·	·	·	·	·	·	·	·	·	·	·	·	·	·	·	2,4	1,4	·	1,0	4,0	·	·	·	·	·	·	15,5	1,4	·	1,9	33,6	48	-36	8	8	8	31
	Waldzell	522	3,1	0,0	0,4	0,0	0,1	0,4	0,6	0,8	0,1	·	·	·	·	0,0	0,1	0,3	0,0	2,0	0,5	0,8	1,0	2,0	0,0	0,2	2,0	0,1	0,0	15,0	5,0	2,3	2,1	38,9	47	-44	21	9	21	31
	Altheim	368	5,6	5,5	·	·	·	·	·	·	·	·	·	·	·	·	·	·	2,3	1,9	0,2	3,2	4,2	·	·	·	·	·	·	10,7	·	·	1,1	34,7			9	8	9	31
	Ried i. Innkreis	452	3,4	·	·	·	0,1	·	·	·	0,1	·	·	·	·	·	·	·	2,2	1,3	0,6	2,2	4,0	·	·	·	·	·	·	14,9	1,6	·	0,0	30,4	55	-25	10	7	10	31
Rott	Oberbergkirchen	490	4,2	·	·	·	·	·	·	·	2,1	·	·	·	·	·	·	·	1,5	0,9	0,2	1,8	2,6	0,5	0,3	·	0,4	·	·	13,0	·	0,2	2,3	30,0	61	-19	13	7	13	31
	Gangkofen	440	1,5	·	·	·	·	·	·	·	0,3	·	·	·	·	·	·	·	1,0	0,4	0,2	1,4	1,7	0,5	0,2	·	0,1	·	0,6	10,8	0,1	0,2	1,0	20,0	35	-37	15	8	15	31
	Wurmannsquick	509	0,4	·	·	·	·	·	·	·	·	0,0	·	·	·	·	·	·	1,6	0,0	0,0	0,2	2,5	0,0	·	·	0,1	·	·	9,6	0,0	·	0,9	15,3	26	-43	7	3	7	31
	Pfarrkirchen (Ndb.)	381	6,0	·	·	·	·	·	·	·	·	·	·	·	·	·	·	·	1,7	·	0,1	1,9	5,0	·	·	·	·	·	1,0	8,5	·	·	1,3	26,1	43	-34	8	7	8	31

* Stanggass 590

Flußgebiet		Ort	See-höhe m	1	2	3	4	5	6	7	8	9	10	11	12	13	14	15	16	17	18	19	20	21	22	23	24	25	26	27	28	29	30	31	Monatssumme mm	Monatssumme % v. Norm.	Abweichung v. d. Norm.	Zahl der Tage mit Niederschl. ≥ 0.1	≥ 1.0	≥ 10.0	Schnee
Inn	Ilzstr. bis Mündung	Lambrechten	404	9.2	·	·	·	·	·	·	·	·	·	·	·	·	·	·	·	2.0	1.0	·	2.1	2.0	·	·	·	·	·	·	10.7	·	·	0.0	27.0	51	-26	6	6	6	31
		Sigharting	341	10.0	·	·	·	·	·	·	·	·	·	·	·	·	·	·	·	1.6	·	·	5.8	4.0	·	·	·	·	·	·	10.7	·	·	·	32.1	52	-29	5	5	5	31
		Schärding	313	Beob. Stelle aufgehoben																																					
Inn bis Traun	Inn bis Gr. Mühl	Schardenberg	541	11.0	·	·	·	·	·	·	·	·	·	·	·	0.3	·	·	·	1.4	·	·	6.0	3.5	·	·	·	·	·	0.0	7.4	·	·	1.5	31.1	42	-43	7	6	7	31
		Münzkirchen	484	14.9	·	·	·	·	·	·	·	·	·	·	·	·	·	·	·	3.2	·	·	10.5	6.3	·	·	·	·	·	·	12.6	·	·	·	47.5	38	-25	5	5	5	31
		Oberfrauenwald	800	10.0	0.3	·	·	·	·	·	·	·	·	·	·	·	·	·	·	·	0.8	2.1	3.6	4.6	2.0	·	·	·	1.2	·	7.0	1.3	·	1.3	34.2	37	-57	11	9	11	31
		Obernzell	290	9.3	·	·	·	·	·	·	·	·	·	·	·	·	·	·	·	1.0	·	·	3.1	6.1	0.7	·	·	·	·	·	0.6	·	·	·	28.8	38	-47	6	5	6	31
		Vichtenstein	544	11.5	0.0	0.0	·	·	·	·	0.2	0.0	0.0	·	·	·	0.0	·	·	1.4	0.1	0.2	4.8	7.5	2.2	0.0	·	0.2	·	0.2	9.7	0.2	·	0.5	38.7	43	-51	13	6	13	31
		Wegscheid	721	2.7	·	·	·	·	·	·	0.6	·	·	·	·	·	·	·	·	1.2	·	0.4	0.5	3.6	1.6	·	·	·	·	1.2	8.1	0.6	·	1.2	25.0	22	-86	11	8	11	31
		Kollerschlag	725	8.6	·	·	·	·	·	·	·	·	·	·	·	·	·	·	·	1.5	·	·	6.1	9.2	6.1	·	·	·	·	·	6.7	·	·	·	38.2	34	-76	6	6	6	31
		Pfarrkirchen (O. D.)	817	Beobachtungen fehlen																																					
		Kirchberg a. d. D.	600	25.0	·	·	·	·	·	·	·	0.8	·	·	·	·	·	·	·	0.7	·	0.9	3.2	3.5	2.3	·	·	·	·	·	5.0	·	·	0.4	42.4	56	-34	9	5	9	31
	Gr. Mühl	Schwarzenberg	756	15.7	·	·	·	·	·	·	·	·	·	·	·	·	·	·	·	1.2	·	·	2.4	5.7	·	·	·	·	·	·	1.7	·	·	·	28.7	27	-77	5	5	5	31
		Schlägl	530	5.9	1.3	·	·	·	·	·	·	·	·	·	·	·	·	·	·	2.0	·	0.5	2.5	5.4	1.3	·	·	0.1	·	·	6.3	·	·	·	25.3	34	-50	9	7	9	31
		St. Thomas	722	nicht beobachtet																																					
		Haslach	500	4.1	·	·	·	·	·	·	·	·	·	·	·	·	·	·	·	2.0	·	·	4.5	4.8	0.1	·	·	·	·	·	6.8	·	·	·	22.3	38	-37	6	6	6	31
		St. Peter a. Wimb.	668	3.6	·	·	·	·	·	·	·	0.8	·	·	·	·	·	·	·	1.6	0.1	0.4	2.4	4.9	1.2	·	·	0.3	·	0.1	8.4	0.2	·	0.4	24.4	38	-40	13	6	13	31
	Gr. Mühl bis Rodl	Aschach	270	5.1	·	·	·	·	·	0.0	·	·	·	·	·	·	·	·	·	0.9	·	·	4.6	5.2	0.0	·	·	·	·	0.0	5.5	·	0.0	0.9	22.2	34	-43	6	4	6	31
		Peuerbach	388	12.5	·	·	·	·	·	·	·	·	·	·	·	·	·	·	·	1.5	·	·	1.5	6.8	·	·	·	·	·	·	10.0	·	·	1.0	36.3	45	-44	6	6	6	31
		Neukirchen a. Walde	555	8.5	·	·	·	·	·	·	·	0.6	0.1	·	·	·	·	0.2	0.1	1.6	1.0	0.6	3.9	6.2	1.4	·	·	0.2	0.2	0.4	8.7	0.4	·	1.2	35.3	33	-71	17	8	15	31
		Grieskirchen	335	9.2	·	·	·	·	·	·	·	0.0	0.2	·	·	·	·	·	·	1.6	1.0	1.0	3.1	3.6	0.0	·	·	0.1	·	0.0	9.1	0.3	·	1.5	30.7	53	-27	11	8	11	31
		Scharten	395	unvollständig beobachtet																																					
	Rodl	Guglwald	760	4.6	·	·	·	·	·	·	·	1.3	·	·	·	·	·	·	·	2.1	·	1.8	2.7	1.4	·	·	·	1.3	·	·	5.1	·	·	1.2	21.5	36	-27	9	9	9	31
		Waxenberg	760	6.0	·	·	·	·	·	·	·	0.5	0.6	·	·	0.2	0.0	·	·	1.4	·	0.0	1.7	0.0	6.7	·	0.1	3.2	0.0	1.0	0.2	0.0	4.4	1.1	26.1			13	8	11	31
		Gramastetten	544	5.0	4.0	·	·	·	·	·	·	3.2	·	·	·	·	·	·	·	2.0	·	3.3	5.5	5.0	0.8	·	0.5	·	·	0.0	12.5	0.0	·	8.7	51.1	77	+15	11	9	11	31
	Donau	Linz (Stadt)	260	3.7	0.1	·	0.2	·	·	0.1	·	0.1	·	·	·	·	·	·	·	1.5	0.2	0.4	2.1	4.1	1.3	0.3	0.6	·	·	·	5.6	0.2	·	0.1	20.9	36	-37	16	6	10	31
		Hellmonsödt	824	5.1	·	·	·	·	·	·	·	·	·	·	·	·	·	·	·	1.8	0.3	1.4	3.6	6.0	2.2	·	0.6	·	·	·	13.2	·	·	1.2	35.7	50	-35	10	8	10	31
Quelle bis Traun	Quelle bis Ager	Gösl	710	11.4	2.3	·	·	·	0.1	·	·	·	·	·	·	·	·	·	·	3.9	0.7	1.7	2.0	2.4	2.1	1.0	·	2.0	·	·	12.4	1.2	0.0	2.3	45.4	33	-91	13	12	13	31
		Altaussee-Salzberg	950	27.5	8.0	·	·	·	·	·	·	·	·	·	·	·	·	·	·	4.5	2.0	0.7	·	3.0	·	2.4	·	0.4	·	·	15.0	0.7	·	3.0	67.2	34	-129	11	8	11	31
		Aussee, Bad	644	16.8	1.4	·	·	·	·	·	·	·	·	·	·	·	·	·	·	2.9	0.4	1.9	0.8	2.0	·	3.1	0.8	1.1	·	·	13.2	0.5	·	1.7	46.6	37	-79	13	9	10	31
		Simonyhütte	2202	Beobachtungen fehlen																																					
		Lahn	497	12.7	3.1	·	·	·	0.5	·	·	·	·	·	·	·	·	·	·	4.6	4.8	2.2	·	1.9	·	·	3.5	1.3	·	·	15.5	1.0	·	1.8	52.9			12	11	12	31
		Gosau	744	20.0	4.0	·	·	·	·	·	·	·	·	·	·	·	·	·	·	14.0	3.0	2.0	1.0	2.0	·	2.0	1.0	1.0	·	·	21.0	1.0	·	3.0	83.0	63	+43	13	13	13	31
		Goisern	500	12.8	2.7	·	·	·	·	·	·	·	·	·	·	·	·	·	·	4.0	2.4	·	2.5	2.3	·	1.7	1.4	0.5	·	·	13.0	·	·	·	40.3	39	-69	10	9	10	31
		Ischl, Bad	492	10.2	1.0	·	·	·	·	·	·	·	0.4	·	·	·	·	·	·	2.3	4.3	0.5	0.5	0.8	·	3.5	0.8	0.3	·	·	8.9	3.9	·	3.6	41.0	31	-63	14	8	14	31
		St. Gilgen	539	20.0	0.8	·	·	·	·	·	·	·	·	·	·	·	·	·	·	2.4	3.0	·	1.0	1.0	·	1.0	1.8	·	·	·	12.0	0.4	·	3.4	46.8	35	-85	10	8	10	31
		Offensee	651	12.2	2.5	·	·	·	0.2	·	·	·	·	·	·	·	·	·	·	3.2	3.6	·	3.7	·	·	3.2	1.2	·	·	·	16.6	1.8	·	1.5	49.9	44	-64	11	10	11	31
		Vord. Langbathsee	675	31.0	3.0	·	·	·	·	·	·	0.9	2.2	·	·	·	·	·	·	4.0	13.0	2.0	2.0	3.0	0.2	3.0	1.2	1.0	·	·	21.0	2.0	1.0	3.0	93.5	62	+56	17	15	17	31
		Feuerkogel	1577	34.2	8.5	·	·	·	1.7	·	·	1.8	·	·	·	·	·	·	·	4.0	14.5	2.4	0.7	3.0	0.6	1.4	2.6	0.4	·	·	16.7	7.8	·	2.5	102.8			16	13	16	31
		Ebensee	445	18.0	3.0	·	·	·	·	·	·	·	·	·	·	·	·	·	·	2.7	2.5	0.7	1.3	2.3	·	1.8	·	·	·	·	12.0	2.4	·	0.6	47.3	39	-75	11	9	11	31
		Ort	422	6.8	4.7	·	·	·	·	·	·	·	·	·	·	·	·	·	·	1.7	2.5	·	1.5	·	·	1.4	0.5	0.3	·	·	11.3	·	·	2.2	32.9	37	-57	10	8	10	31
		Laakirchen	440	12.3	0.5	·	·	·	·	·	·	·	0.7	·	·	·	·	·	·	1.4	6.4	1.4	2.1	1.9	·	1.4	1.6	0.7	·	1.2	11.6	0.6	·	1.9	47.7			15	11	13	31
	Ager	Fuschl	669	8.6	1.7	·	·	0.7	·	·	·	0.1	·	·	·	·	·	·	·	2.2	3.3	0.9	1.8	1.7	·	1.2	1.5	0.4	·	·	19.3	1.2	·	2.5	47.1	36	-65	15	11	14	31
		Mondsee	482	17.3	2.2	·	·	·	·	·	·	0.1	0.2	·	·	·	·	·	·	3.0	3.0	·	2.1	2.0	·	1.2	0.9	·	·	·	20.7	0.5	·	3.1	56.3	43	-74	13	9	11	31
		Weißenbach	467	15.9	0.7	·	·	0.3	0.2	·	·	0.4	0.2	0.2	0.2	0.0	·	·	·	1.9	5.2	0.8	2.4	0.7	0.0	2.2	1.3	0.3	·	·	19.8	0.5	0.1	2.5	55.8	46	+66	20	8	20	31
		Attersee	480	7.1	0.7	·	·	·	0.1	·	·	0.0	0.2	·	·	·	·	·	·	1.7	4.0	0.6	1.1	1.7	·	1.5	1.0	0.2	·	·	17.0	0.5	0.0	1.7	39.1			15	9	15	31
		Frankenmarkt	586	5.2	·	·	·	0.0	·	·	·	0.0	0.0	·	·	·	·	·	·	4.7	1.4	2.4	0.9	·	·	1.8	0.0	0.9	2.0	6.2	11.6	0.0	1.1	2.8	41.5	49	-42	12	10	12	31

Flußgebiet		Ort	Seehöhe m	1	2	3	4	5	6	7	8	9	10	11	12	13	14	15	16	17	18	19	20	21	22	23	24	25	26	27	28	29	30	31	Monatssumme mm	% Norm.	Abweichung v. d. Norm.	Zahl der Tage mit Niederschl. ≥0.1 mm	≥1.0 mm	≥10 mm
Traun	Ager	Frankenburg	515	9.8	·	·	·	·	·	·	·	·	1.3	·	·	·	·	·	·	2.6	2.5	2.3	3.0	1.2	·	·	·	1.1	·	·	16.5	·	1.1	2.2	43.5	50	-43	11	11	11
		Vöcklabruck	439	4.4	1.0	·	·	·	·	·	·	0.0	0.1	0.0	·	·	·	·	·	1.7	2.2	0.9	1.2	0.6	0.0	2.4	0.3	0.1	·	·	16.3	0.7	0.1	2.3	34.3	46	-41	15	8	1
		Hochleckenhaus	1572	·	·	·	·	·	·	·	·	·	·	Beob. Stelle aufgehoben																										
	T.	Lambach	400	6.4	·	·	·	·	·	·	·	2.0	·	·	·	·	·	·	·	1.5	6.6	0.6	2.6	2.4	·	2.4	·	·	·	·	12.2	7.8	·	1.9	46.4	83	-10	11	10	1
	Alm	Almsee	593	10.5	·	·	·	·	·	·	·	·	0.5	·	·	·	·	·	·	2.5	5.2	2.5	1.7	1.5	·	2.4	·	1.8	·	·	8.5	1.6	·	1.2	39.6			12	11	1
		Grünau	527	·	·	·	·	·	·	·	·	·	·	unvollständig beobachtet																										
		Scharnstein	475	4.2	·	·	·	·	·	·	·	4.4	·	·	·	·	·	·	·	3.6	1.1	0.7	1.8	1.4	·	2.4	·	0.5	·	·	14.1	1.9	0.8	2.2	39.1	42	-52	13	10	1
		Vorchdorf	414	·	·	·	·	·	·	·	·	·	·	Beobachtungen fehlen																										
	T.	Wels	319	·	·	·	·	·	·	·	·	·	·	unvollständig beobachtet																										
	Krems	Kirchdorf	431	4.7	·	·	·	·	·	·	·	0.0	0.0	·	·	·	·	·	·	1.0	4.4	1.0	1.1	1.3	·	1.6	·	1.7	·	·	11.0	1.3	0.3	1.8	31.2	35	-58	12	11	1
		Kremsmünster	390	7.5	·	·	·	·	·	·	·	0.3	0.4	·	·	·	·	·	·	1.1	3.0	0.2	2.3	2.1	·	0.9	1.5	0.3	·	·	14.9	0.8	·	1.6	38.1	69	-17	14	8	1
		Neuhofen	302	5.0	·	·	·	·	·	·	·	0.2	·	·	·	·	·	·	·	1.4	0.4	3.0	3.3	3.8	·	·	·	0.6	·	·	6.2	8.7	·	6.4	39.2	75	-13	11	8	1
	T.	Ebelsberg	266	3.9	·	·	·	·	·	·	·	·	·	·	·	·	·	·	·	1.5	1.1	1.2	2.1	4.5	0.2	0.7	1.0	·	·	·	6.1	·	·	0.7	23.2			11	8	1
Donau	Traun bis Enns	Schenkenfelden	735	0.0	·	·	·	·	·	·	·	·	0.0	·	·	·	·	·	·	0.6	0.6	0.0	2.4	1.6	3.2	·	·	·	·	·	4.0	1.6	·	1.6	15.6	32	-33	8	6	1
		Neumarkt b. Freistadt	629	0.6	·	·	·	·	·	·	·	0.2	·	·	·	·	·	·	·	0.3	0.7	1.0	2.0	4.1	0.7	0.5	·	·	·	0.3	7.2	0.1	·	0.7	18.6	40	-27	13	4	1
		Hargelsberg	323	5.9	·	·	·	·	·	·	·	0.0	1.0	·	·	·	·	·	0.0	0.7	2.1	1.2	2.4	3.0	·	1.0	1.1	0.6	0.0	0.0	7.1	·	·	0.8	34.7			15	11	1
		Mauthausen	244	8.4	·	·	·	·	·	·	·	0.1	0.1	·	·	·	·	·	·	1.4	3.4	·	4.2	5.2	0.2	1.0	0.4	·	·	·	7.2	·	·	0.4	31.2	65	-17	12	7	1
Enns	Quelle bis Salza	Flachau	925	9.0	2.3	·	·	·	·	·	·	·	·	·	·	·	·	·	·	9.5	3.0	·	4.9	2.0	·	4.3	·	·	·	·	9.6	·	·	·	44.2	53	-39	8	8	1
		Radstadt	856	·	·	·	·	·	·	·	·	·	·	Beobachtungen fehlen																										
		Roßbrand	1769	3.2	3.6	·	·	1.2	·	·	·	0.0	·	·	·	·	·	·	·	2.2	3.3	5.1	·	1.1	·	1.1	3.0	·	·	·	3.9	2.0	1.2	0.3	31.4			13	12	1
		Obertauern	1658	4.6	6.2	·	·	0.8	0.0	·	·	0.6	0.6	·	·	·	·	·	·	3.0	10.4	4.4	1.3	1.6	·	3.8	2.8	·	·	·	15.8	9.2	·	3.6	69.0	57	-53	15	12	1
		Untertauern	1004	6.1	2.8	·	·	0.1	·	·	·	0.3	0.2	·	·	·	·	·	·	2.5	7.4	5.4	1.6	1.5	·	3.5	2.6	0.1	·	·	17.0	2.5	·	0.0	53.6	50	-53	15	11	1
		Filzmoos	1060	·	·	·	·	·	·	·	·	·	·	Beobachtungen fehlen																										
		Schladming	732	7.5	1.4	·	·	0.5	·	·	·	·	·	·	·	·	·	·	·	2.1	6.5	4.4	0.9	1.0	·	3.6	0.4	1.6	·	·	16.5	·	·	2.8	49.0	65	-26	13	10	1
		Ramsau i. Stmk.	1100	6.6	1.9	·	·	0.7	·	·	·	·	0.6	·	·	·	·	·	·	3.9	11.4	4.0	·	0.6	·	3.3	1.4	3.0	·	0.0	6.6	·	·	2.8	46.6	44	-69	13	10	1
		St. Nikolai	1126	3.0	1.3	·	·	·	·	·	·	·	0.0	·	·	·	·	·	·	3.2	6.2	8.0	2.2	·	·	1.4	5.0	1.0	·	·	10.2	·	·	5.2	46.7	56	-26	11	11	1
		Gröbming	776	6.0	0.6	·	·	·	·	·	·	·	·	·	·	·	·	·	·	0.7	1.2	4.1	1.3	·	·	2.5	0.5	2.0	·	·	15.0	·	·	1.5	35.3	50	-36	11	9	1
		Hollhaus	1609	·	·	·	·	·	·	·	·	·	·	Beobachtungen fehlen																										
		Brünnerhütte	1747	10.3	3.0	·	·	·	·	·	·	·	0.8	·	·	·	·	·	·	2.6	2.0	·	·	·	·	8.6	1.1	2.6	·	1.3	8.6	·	1.2	0.6	42.9			12	10	1
		Donnersbach	690	3.5	·	·	·	·	·	·	·	·	0.0	·	·	·	·	·	·	2.1	2.2	2.4	1.7	1.9	·	4.3	1.1	2.6	·	·	6.4	0.6	·	1.9	31.2			12	11	1
		Pürgg	786	3.1	2.6	·	·	·	·	·	·	·	·	·	·	·	·	·	·	0.3	·	3.1	·	·	·	2.4	0.7	3.6	·	·	5.3	0.1	·	1.7	23.2			10	7	1
		In der Gülling	1159	4.1	·	·	·	·	·	·	·	·	·	·	·	·	·	·	·	3.1	5.4	5.2	1.4	2.8	·	6.1	3.0	·	·	·	7.6	4.2	·	3.0	45.9	42	-64	11	11	1
		Liezen	659	·	·	·	·	·	·	·	·	·	·	unvollständig beobachtet																										
		Hohentauern	1265	1.0	4.8	·	·	·	·	·	·	·	0.5	·	·	·	·	·	·	2.4	5.0	4.4	·	1.9	·	6.4	1.6	3.2	·	2.0	4.2	2.5	·	2.2	43.1	49	-45	14	13	1
		Trieben	708	1.1	1.4	·	·	·	·	·	·	·	·	·	·	·	·	·	·	1.3	0.7	1.0	0.4	1.0	·	4.7	1.0	3.2	·	·	3.9	·	·	0.9	21.2	38	-45	12	9	1
		Rottenmann	674	0.8	1.4	0.1	·	·	0.1	·	·	·	·	·	·	·	·	·	0.1	0.5	1.1	1.0	0.8	1.4	·	3.6	1.1	3.1	·	·	5.1	·	·	1.1	22.4			15	9	1
		Admont	641	4.9	1.0	·	·	·	0.1	·	·	·	·	·	·	·	·	·	·	2.9	1.5	0.7	0.5	1.1	·	2.5	8.1	1.9	·	·	4.9	·	·	1.2	31.5	38	-51	13	10	1
		Gstatterboden	564	5.6	·	·	·	·	·	·	·	·	0.3	·	·	·	·	·	·	3.0	0.9	1.8	0.7	·	·	5.5	·	5.2	·	·	3.0	0.1	·	2.2	29.6			11	7	1
		Hieflau	492	8.0	3.2	·	·	·	0.5	·	·	·	0.2	·	·	·	·	·	·	6.5	3.3	1.8	0.7	1.8	·	4.8	1.2	1.3	·	·	4.5	1.7	·	0.6	40.2	33	-82	15	11	1
		Eisenerz	737	4.0	0.6	·	·	·	·	·	·	·	0.3	·	·	·	·	·	·	0.2	1.6	0.9	1.2	1.2	·	4.0	0.4	4.4	·	·	4.1	0.2	·	0.8	25.7	30	-61	14	7	1
		Radmer	702	6.1	6.2	·	·	·	0.2	·	·	·	0.3	·	·	·	·	·	·	8.1	3.8	3.5	2.4	2.5	·	6.1	1.6	3.4	·	·	7.2	4.1	·	1.2	57.0	63	-37	15	13	1
	Salza	Mariazell	853	6.5	0.1	·	·	·	·	·	·	0.1	0.4	·	·	·	·	·	·	1.2	8.0	0.2	5.5	1.2	·	6.0	0.5	2.9	·	·	5.0	0.1	·	·	37.6	50	-38	14	8	1
		Gollrad	961	9.8	1.8	·	·	·	·	·	·	·	1.6	·	·	·	·	·	·	1.4	3.9	2.0	1.0	1.2	·	2.4	4.0	2.0	0.8	·	5.2	1.2	1.0	1.2	40.5	36	-72	16	15	1
		Weichselboden	677	3.5	1.0	0.8	·	·	·	·	·	·	·	·	·	·	·	·	·	4.1	2.2	3.3	0.2	1.6	·	6.1	1.2	3.1	·	·	5.6	0.2	·	0.2	34.4	31	-76	14	10	1
	Salza bis Steyr	Groß Reifling	428	9.1	4.6	·	·	·	·	·	·	·	1.5	·	·	·	·	·	·	5.0	·	4.0	3.0	2.6	·	4.6	2.1	2.5	·	·	5.2	·	·	·	44.6			11	11	1
		Unterlaussa	535	2.7	4.2	·	·	·	0.1	·	·	·	0.4	·	·	·	·	·	·	1.9	0.2	0.6	0.7	0.4	·	0.6	·	0.2	·	·	1.8	0.4	·	·	15.4	14	-94	13	4	1
		Klein Reifling	390	9.9	3.5	·	·	·	·	·	·	·	2.5	·	·	·	·	·	·	10.6	3.3	5.5	1.6	·	·	4.3	3.3	2.5	·	·	5.5	1.5	0.5	2.7	57.2	52	-52	14	13	1

Flußgebiet		Ort	Seehöhe m	1	2	3	4	5	6	7	8	9	10	11	12	13	14	15	16	17	18	19	20	21	22	23	24	25	26	27	28	29	30	31	Monatssumme mm	% v. Norm.	Abweichung v. d. Norm.	Zahl der Tage mit Niederschl. ≥0.1	≥1.0	≥10.0	*	▽
Enns	Salza bis Steyr	Neustift	607	8,7	·	·	·	·	·	·	·	0,6	0,4	0,7	·	·	·	·	·	3,3	1,8	2,1	2,3	1,3	·	1,8	2,2	2,8	·	·	5,9	7,1	1,5	1,4	44,5			16	13	16	31	
		Reichraming	349	6,9	0,4	·	·	·	·	·	·	1,2	0,5	·	·	·	·	·	·	1,8	2,9	1,4	2,0	3,2	·	3,2	1,8	1,6	·	·	7,8	2,4	0,5	1,8	39,4	36	-69	16	13	16	31	
		Lausa	440	6,5	·	·	·	·	·	·	·	1,1	·	·	·	·	·	·	·	1,2	5,5	11,1	·	2,4	·	2,5	1,0	1,0	·	·	10,5	1,3	·	2,2	48,3			12	12	12	31	
	Steyr	Hinterstoder	590	7,3	1,6	·	·	·	0,2	·	·	·	·	·	·	·	·	·	3,7	3,8	·	3,3	1,6	·	3,7	1,0	1,3	·	·	6,6	1,1	·	1,3	36,5			13	12	13	31	
		Pyhrnpaß	945	8,3	0,5	·	·	·	·	·	·	·	·	·	·	·	·	·	·	0,9	0,5	0,1	0,1	0,1	0,1	·	·	·	·	·	10,0	·	·	·	20,6	40	-121	9	2	9	31	
		Linzerhaus	1385	Beobachtungen fehlen																																					
		Puglalm	900	7,4	0,2	·	·	·	0,1	·	·	·	0,2	·	·	·	·	·	·	1,7	3,6	1,3	1,5	1,0	·	2,7	·	2,7	·	·	5,6	1,9	0,0	0,9	30,8			14	10	14	31	
		Windischgarsten	601	13,2	·	·	·	·	1,0	·	·	·	0,8	·	·	·	·	·	·	3,2	0,7	0,6	0,7	0,4	·	10,8	0,7	·	·	·	9,9	6,4	·	0,6	49,0	49	-52	13	6	8	31	
		St. Pankraz	400	12,0	·	·	·	·	·	·	·	·	0,2	·	·	·	·	·	·	1,6	1,7	1,3	0,6	2,6	·	7,7	0,6	1,8	·	·	6,7	0,1	0,3	0,5	37,7	32	-79	14	8	14	31	
		Klaus	470	9,0	0,3	·	·	·	·	·	·	·	0,3	·	·	·	·	·	·	1,4	4,4	1,5	1,3	2,3	·	1,8	1,0	1,0	·	·	9,0	1,1	0,3	1,2	36,1	27	-98	15	12	14	31	
		Jäger a. Sattel	690	4,3	·	·	·	·	·	·	·	·	1,2	·	·	·	·	·	·	1,2	4,5	3,0	2,0	1,8	·	2,8	·	4,8	·	·	11,2	2,5	·	2,6	41,9			12	12	12	31	
	M	Steyr	307	7,0	·	·	·	·	·	·	·	0,2	·	·	·	·	·	·	·	1,7	3,9	0,6	2,0	2,0	·	2,0	·	1,8	·	·	9,5	·	·	1,3	32,0	48	-65	11	9	11	31	
Enns bis March	Ybbs	Windhag	721	5,1	·	·	·	·	·	·	·	0,3	·	·	·	·	·	·	·	4,0	5,0	0,5	3,0	5,5	·	0,6	·	0,4	·	·	8,7	·	·	0,5	33,6	72	-13	11	6	10	31	
		Freistadt	566	0,0	0,0	·	·	·	·	·	·	·	·	·	·	·	·	·	·	1,4	0,1	0,5	3,8	5,9	1,4	0,5	0,2	0,0	·	·	7,5	0,6	0,0	0,6	22,4	47	-25	11	5	11	31	
		Karlstift	920	2,0	0,9	·	·	·	·	·	·	·	·	·	·	·	·	·	·	1,3	0,3	·	1,7	3,0	·	0,6	·	·	·	·	9,0	0,9	0,6	·	20,3	35	-38	10	5	10	31	
		Weitersfelden	726	Beobachtungen fehlen																																					
		Gutau	584	0,3	·	·	·	·	·	·	·	·	·	·	·	·	·	·	·	2,0	1,0	1,5	1,5	4,0	·	1,0	·	·	·	·	5,0	·	·	·	16,3	33	-34	8	7	8	31	
		Tragwein	489	1,2	0,1	·	·	·	·	·	·	0,1	·	·	·	·	·	·	·	0,5	1,1	1,6	1,8	4,4	0,6	0,4	1,1	0,0	0,0	0,1	9,3	0,2	0,1	0,7	23,5	57	-17	16	7	16	31	
	Aist bis Ybbs	Königswiesen	600	2,3	·	·	·	·	·	·	·	·	·	·	·	·	·	·	·	5,0	3,0	2,1	1,4	4,2	·	1,3	1,4	3,0	·	·	10,1	·	·	2,1	35,9	68	-17	11	11	11	31	
		St. Thomas a. Blasenst.	722	1,5	·	·	·	·	·	·	·	·	·	·	·	·	·	·	·	1,0	0,7	1,6	1,5	3,5	·	1,4	0,7	0,3	·	·	7,5	0,6	0,2	0,7	21,4			13	7	13	31	
		Oed	390	1,1	·	·	·	·	·	·	·	·	2,0	·	·	·	·	·	·	0,9	2,7	2,3	1,9	3,0	·	1,6	0,7	·	·	·	9,4	·	·	·	25,6	47	-28	10	8	10	31	
		Grein	241	Beobachtungen fehlen																																					
		Rorregg	535	2,6	·	·	·	·	·	·	·	·	·	·	·	·	·	·	·	0,8	0,5	1,5	2,4	3,5	·	2,5	·	·	·	·	8,2	·	·	1,5	21,5	41	-33	9	7	9	31	
	Ybbs	Neuhaus a. Zellerrain	1002	13,7	2,1	·	·	·	·	·	·	0,2	0,6	·	·	·	·	·	·	5,9	6,4	5,2	3,5	3,6	·	5,2	1,0	3,2	·	·	7,0	1,3	·	0,4	58,8			15	12	15	31	
		Lackenhof	807	18,3	0,9	·	·	·	·	·	·	0,4	1,0	·	·	·	·	·	·	4,4	5,9	5,6	5,4	3,3	·	5,3	0,5	3,6	·	·	9,9	1,9	0,2	0,9	67,5	47	-75	16	11	16	31	
		Seehof b. Lunz	617	7,1	2,5	·	·	·	·	·	·	0,1	0,1	·	·	·	·	·	·	3,8	5,5	3,2	4,4	3,5	·	4,3	1,3	3,5	·	·	8,7	0,8	0,0	1,4	50,2			15	12	15	31	
		Göstling	532	9,0	1,7	·	·	·	·	·	0,0	·	0,1	0,1	·	·	·	·	·	5,0	3,2	5,1	2,6	2,3	·	3,4	1,3	3,1	·	0,0	7,7	1,3	0,1	1,1	47,1			16	13	16	31	
		Groß Hollenstein	487	9,0	1,0	0,5	·	·	·	·	·	·	·	·	·	·	·	·	·	5,0	4,5	2,6	1,5	2,0	·	4,5	0,7	2,2	·	·	7,6	1,3	·	1,2	43,6	36	-76	14	12	14	31	
		Opponitz	422	11,7	1,5	·	·	·	·	·	·	0,0	0,5	·	·	·	·	·	·	4,2	3,1	3,1	3,3	2,1	·	3,6	1,5	2,0	·	·	7,8	2,6	·	1,6	48,6			14	13	14	31	
		St. Leonhard a. Walde	721	2,8	0,1	·	·	0,0	0,1	·	·	0,0	0,8	·	·	·	·	0,0	0,0	2,5	4,9	3,1	4,8	3,2	·	3,7	0,4	1,1	0,0	0,0	8,6	0,7	0,1	1,0	37,9			16	10	16	31	
		Seitenstetten	350	7,5	·	·	·	·	·	·	·	·	0,7	·	·	·	·	·	·	1,3	4,5	1,5	3,4	2,3	·	2,4	1,5	0,5	·	·	11,7	·	·	1,2	38,7			12	10	12	31	
		Amstetten	277	7,2	·	·	·	·	·	·	·	0,2	0,1	·	·	·	·	·	0,1	1,5	4,8	3,9	5,1	3,3	0,1	2,8	1,5	0,1	·	·	9,7	0,4	·	0,5	41,3	63	-25	16	9	16	31	
	Erlauf	Mitterbach	787	11,0	1,4	2,9	·	·	·	·	·	0,4	0,2	·	·	·	·	·	·	5,4	3,9	3,1	1,2	1,8	·	4,2	·	4,9	·	·	7,5	0,4	·	·	49,0			14	11	14	31	
		Annaberg	969	39,9	2,5	·	·	·	·	·	·	1,6	1,8	0,4	·	·	·	·	·	8,5	4,3	3,8	3,1	1,1	·	3,0	1,2	3,5	·	·	8,1	1,2	0,4	5,7	89,8			17	15	17	31	
		Kienbg.-Gaming	391	10,9	0,3	·	·	·	·	·	·	0,5	0,3	·	·	·	·	·	·	3,5	5,4	4,2	3,7	2,7	·	4,8	1,1	2,9	·	·	10,7	0,9	0,1	1,2	53,2	41	-78	16	11	16	31	
		Scheibbs	330	6,7	·	·	·	·	·	·	·	0,0	0,5	·	·	·	·	·	·	2,8	5,6	3,8	3,5	2,7	·	2,6	1,9	1,8	·	·	11,9	0,3	·	0,4	44,5	50	-44	13	10	12	31	
		Wieselburg a.d.E.	273	5,4	·	·	·	·	·	·	·	0,2	0,3	·	·	·	·	·	·	2,2	3,7	3,0	3,7	3,2	·	1,2	2,2	·	·	·	11,4	0,3	·	0,1	37,1	65	-20	13	9	13	31	
	Erlauf bis Krems	Gutenbrunn	824	3,9	0,6	·	·	0,2	·	·	·	0,1	·	·	·	·	·	·	·	0,4	0,7	2,0	0,8	5,1	0,4	0,1	1,6	0,2	·	0,2	12,9	0,3	0,4	1,5	32,1	49	-33	18	5	16	31	
		Melk	215	1,5	·	·	·	·	·	·	·	·	·	·	·	·	·	·	·	1,0	3,2	1,5	3,3	3,3	·	4,1	·	·	·	·	8,6	·	·	·	25,0	79	- 7	8	8	8	31	
		Frankenfels	468	8,7	0,5	·	·	·	·	·	0,4	4,0	0,5	·	·	·	·	·	·	4,0	4,0	4,5	5,4	7,8	·	5,8	5,3	3,2	·	·	10,3	1,1	0,0	0,6	64,4	62	-39	15	12	15	31	
		Hofstetten	390	3,8	·	·	·	·	·	·	·	0,4	0,5	·	·	·	·	·	·	2,9	5,5	5,1	5,7	2,5	·	2,9	1,7	2,1	·	·	10,1	0,8	·	0,4	44,4			14	10	14	31	
		Gansbach	493	0,0	·	·	·	·	·	·	·	·	0,4	·	·	·	·	·	·	5,5	1,2	8,8	5,4	0,0	·	5,9	·	·	·	·	2,8	4,6	·	1,9	36,5			9	8	9	31	
		Egelsee	400	Beobachtungen fehlen																																					
	Krems	Ottenschlag	842	5,5	·	·	·	·	·	·	·	·	·	·	·	·	·	·	·	2,0	1,0	3,0	3,0	2,0	·	·	0,0	·	·	·	5,0	·	·	·	25,51	51	-24	8	8	8	31	
		Lichtenau	650	3,2	·	·	·	2,6	·	·	·	·	4,1	·	·	·	·	·	·	4,6	·	·	8,3	3,1	·	2,2	2,2	·	·	·	2,2	·	·	·	33,7			9	9	9	31	
		Heinrichschlag	690	·	·	·	·	·	·	·	·	·	0,6	·	·	·	·	·	·	3,0	·	·	7,5	2,4	·	·	3,2	·	·	·	8,5	0,6	·	·	25,8			7	5	7	31	
		Gföhl	560	1,5	·	·	·	·	·	·	·	·	0,4	·	·	·	·	·	·	2,1	0,3	3,7	4,9	1,9	·	1,8	0,9	·	·	·	9,4	0,7	·	0,2	26,8	75	- 9	12	7	12	31	

Flußgebiet	Ort	Seehöhe m	1	2	3	4	5	6	7	8	9	10	11	12	13	14	15	16	17	18	19	20	21	22	23	24	25	26	27	28	29	30	31	Monatssumme mm	Monatssumme % d. Norm.	Abweichung v. d. Norm.	Zahl der Tage mit Niederschl. ≥0,1	≥1,0	≥5,0	≥10,0
Ennsbis March	Gscheid	947	6,8	0,6	·	·	·	·	·	·	·	1,5	·	·	·	·	·	·	5,3	3,8	1,2	1,0	2,2	·	3,9	0,3	2,9	·	·	7,5	0,5	0,6	0,6	38,7			15	10	15	31
	St. Ägyd a. N.	582	7,9	1,7	·	·	·	·	·	·	0,5	0,7	0,0	·	·	·	·	·	6,4	2,9	4,1	3,6	2,1	·	4,7	2,2	3,7	·	·	6,3	0,3	0,1	0,1	47,3	56	-38	16	11	16	31
	Türnitz	461	7,9	0,6	·	·	·	·	·	·	0,3	0,2	·	·	·	·	·	·	5,5	4,2	3,8	4,1	1,2	·	4,0	2,8	3,2	·	·	7,8	0,8	·	·	46,4	52	-43	14	10	14	31
	Lilienfeld	377	6,0	·	·	·	·	·	·	·	·	1,3	·	·	·	·	·	·	4,5	4,5	5,8	6,0	·	·	5,5	0,0	2,2	·	·	11,3	0,6	·	·	48,1			10	9	10	31
	Kleinzell	470	4,9	2,2	·	·	·	·	·	·	0,3	1,6	·	·	·	·	·	·	9,1	3,5	3,3	3,8	1,6	·	5,2	0,9	3,1	·	·	7,9	0,5	·	·	47,9	47	-47	14	11	14	31
	Hainfeld	404	4,0	1,0	·	·	·	·	·	·	·	1,2	·	·	·	·	·	·	7,0	4,0	5,0	1,5	2,0	·	5,0	2,0	3,5	·	·	9,5	1,5	0,0	·	47,2	76	-15	13	13	13	31
	St. Pölten	273	nicht beobachtet																																				
	Herzogenburg	240	0,2	·	·	·	·	·	·	·	·	0,1	·	·	·	·	·	·	1,3	1,6	1,8	2,3	·	·	1,0	1,1	·	·	·	8,7	·	·	·	19,9			9	8	7	31
	Rappottenstein	670	1,8	0,8	·	·	·	·	·	·	·	·	·	·	·	·	·	·	·	1,5	4,0	6,0	2,0	·	·	2,0	·	·	·	10,5	0,3	0,2	0,7	29,8	83	- 6	11	7	10	31
	~~Groß-Gerungs~~ +	660	2,1	0,3	·	·	·	·	·	·	0,3	0,2	·	·	·	·	·	·	0,7	0,3	1,5	4,0	1,9	·	0,6	0,0	·	·	·	7,5	0,4	0,3	0,8	20,9	61	-13	14	5	11	31
	Zwettl (Stadt)	540	1,9	0,1	·	·	·	·	·	·	·	·	·	·	·	·	·	·	2,1	0,1	1,6	4,6	1,3	·	1,0	0,4	·	·	·	6,9	0,4	·	0,2	20,6	59	-14	12	7	12	31
	Rastenberg	580	1,2	0,3	·	·	·	·	·	·	·	0,2	·	·	·	·	·	·	1,9	0,2	2,8	5,8	1,8	·	1,3	·	·	·	·	7,5	0,9	0,3	0,1	24,3			13	7	13	31
	Krumau	390	Beobachtungen fehlen																																				
	Wappoltenreith	540	1,2	·	·	·	·	·	·	·	·	·	·	·	·	·	·	·	3,0	·	0,0	6,0	2,0	·	0,0	·	·	·	·	5,7	0,7	·	2,3	24,9	124	+ 5	9	8	5	31
	Horn	309	0,7	·	·	·	·	·	·	·	·	·	·	·	·	·	·	·	1,9	0,0	1,9	5,9	2,0	·	1,2	1,1	·	·	·	5,4	0,2	0,0	·	20,3	88	- 3	9	7	9	31
	Freischling	300	0,2	·	·	·	·	·	·	·	·	·	·	·	·	·	·	·	2,2	0,2	1,6	4,5	3,1	·	2,9	0,5	·	·	·	5,9	0,2	0,1	2,6	24,0			12	7	12	31
	Langenlois	217	·	·	·	·	·	·	·	·	0,5	0,2	·	·	·	·	·	·	2,2	0,0	2,0	3,2	1,5	·	2,0	0,5	·	·	·	8,0	0,0	·	·	20,1			9	6	9	31
	Mühlbach	346	0,0	·	·	·	·	·	·	·	0,3	·	·	·	·	·	·	·	2,7	0,7	4,8	10,1	3,6	·	2,0	1,3	·	·	·	7,2	0,4	·	·	34,0	110	+ 3	11	7	11	31
	Kasten	270	1,4	·	·	·	·	·	·	0,0	0,1	·	·	·	·	·	·	·	9,0	7,0	8,2	18,6	4,6	5,2	4,4	3,8	2,6	·	·	4,8	1,4	·	0,6	71,7	114	+ 9	14	12	14	31
	Saladorf	196	·	·	·	·	·	·	·	·	·	·	·	·	·	·	·	·	6,5	2,3	6,0	7,2	1,7	·	4,0	2,5	·	·	·	10,5	·	·	·	40,7	150	+14	8	8	6	17
	Tulln	178	0,6	·	·	·	·	·	·	·	·	0,2	·	·	·	·	·	·	4,7	1,4	3,9	6,3	2,6	·	2,9	2,5	·	·	·	8,5	0,5	·	·	34,1	154	+12	11	8	11	31
	Fahndorf	330	0,1	·	0,1	·	·	·	·	·	·	0,4	·	·	·	·	·	·	2,1	1,4	4,2	8,3	2,2	·	2,1	2,2	·	·	·	6,4	0,4	0,2	·	30,1	125	+ 6	13	8	13	31
	Abedorf-Hippersdorf	183	·	·	·	·	·	·	·	·	·	·	·	·	·	·	·	·	3,8	1,0	0,6	1,9	2,0	·	1,8	1,0	·	·	·	7,8	·	·	·	19,9			8	7	7	16
	Enzersdorf i. Tale	265	0,2	·	0,0	·	·	0,0	·	·	·	0,1	·	·	·	·	·	·	2,8	0,8	4,1	6,1	2,0	·	2,9	1,3	·	·	·	5,3	0,2	·	·	25,8	100	0	11	7	11	31
	Ober Mallebern	195	0,4	·	0,3	·	·	·	·	·	·	0,2	·	·	·	·	·	·	5,8	1,0	3,9	9,6	1,5	·	3,0	2,0	·	·	·	6,7	0,2	0,0	·	34,6			12	8	12	31
	Stockerau	175	1,0	·	·	·	·	·	·	·	·	0,6	·	·	·	·	·	·	5,0	1,0	1,8	3,2	1,4	·	3,3	1,2	·	·	·	6,5	·	·	·	25,0			10	9	10	17
	Weidling	190	Beobachtungen fehlen																																				
	Wien XIX., Hh. Warte	203	1,8	0,3	0,1	·	·	·	0,0	0,0	0,0	0,2	·	·	·	·	·	·	8,0	1,8	3,5	7,0	1,4	·	3,5	1,3	0,6	·	·	6,8	0,5	0,1	0,0	36,9	92	- 3	15	9	15	31
	Rekawinkel	363	0,6	·	·	·	·	·	·	·	·	2,0	·	·	·	·	·	·	7,0	2,0	2,3	3,1	1,5	·	2,1	1,8	·	·	·	10,1	1,8	·	·	34,3	84	- 7	11	10	11	31
	Mariabrunn	229	1,6	0,2	0,1	·	·	·	·	·	·	0,1	·	·	·	·	·	·	8,8	0,9	2,0	3,7	1,1	·	2,8	0,2	0,7	·	·	9,1	0,6	·	·	31,9	76	-10	14	7	14	31
	Wien XII., Gaudenzdf.	175	unvollständig beobachtet																																				
D.	Gr. Enzersdorf (Lobau)	155	unvollständig beobachtet																																				
	Hochstraß	570	1,5	·	·	·	·	·	·	·	·	1,5	·	·	·	·	·	·	6,0	5,0	4,9	6,3	1,5	·	4,0	1,7	2,2	·	·	9,0	1,2	·	·	44,8			12	12	12	31
	Baden (Stadtpk.)	229	2,1	0,2	·	·	0,3	·	·	·	·	0,6	·	·	·	·	·	·	7,2	2,1	2,3	4,1	1,4	·	4,6	3,1	·	·	·	7,4	0,3	·	0,1	35,8	70	-15	14	9	14	31
	Gaaden	330	1,0	·	0,0	·	·	·	·	·	·	0,5	·	·	·	·	·	·	8,2	0,8	0,0	1,2	0,4	·	4,5	0,0	2,1	·	·	6,9	0,3	·	0,3	26,2			11	6	11	31
	Achau	170	0,1	·	·	·	·	·	·	·	·	0,0	·	·	·	·	·	·	6,1	1,6	0,0	0,4	1,1	·	2,5	·	0,8	·	·	7,0	0,0	·	0,2	19,8	73	- 7	9	5	9	31
	Furth	508	2,0	3,1	·	·	·	·	·	·	·	2,8	·	·	·	·	·	·	5,4	3,4	3,1	4,2	0,0	·	5,9	0,1	2,7	·	·	8,8	0,2	·	0,0	41,7			12	10	12	31
	Berndorf	306	5,0	·	·	·	·	·	·	·	·	0,0	·	·	·	·	·	·	3,3	0,5	·	0,3	1,2	·	8,0	·	1,2	·	·	4,0	·	·	0,4	20,9	47	-23	9	6	9	31
	Breitenfurt	323	12,3	·	·	·	·	·	·	·	·	·	·	·	·	·	·	·	17,0	4,0	·	2,0	·	·	5,0	·	2,1	·	·	8,0	4,0	·	·	54,4	103	+ 1	8	8	8	31
	Gutenstein	482	6,8	1,7	·	·	·	·	·	·	·	1,0	·	·	·	·	·	·	6,1	1,6	0,5	5,7	1,4	·	5,1	1,8	1,7	·	·	7,1	0,1	·	0,9	41,5	50	-41	14	11	14	31
	Dreistetten	510	7,3	2,4	·	·	·	·	·	·	·	1,3	·	·	·	·	·	·	9,2	2,7	1,8	1,0	0,9	·	1,9	0,8	1,0	·	·	3,4	·	·	0,9	34,5	77	-10	13	10	13	31
	Mitterndorf	183	0,6	0,0	·	·	·	·	·	·	0,0	0,3	·	·	·	·	·	·	5,5	1,5	·	2,5	·	·	6,6	1,7	·	·	·	7,5	·	·	1,2	27,4			9	7	9	31
	Fischamend	154	0,9	·	·	·	·	·	·	·	·	0,5	·	·	·	·	·	·	5,1	1,9	·	2,5	·	·	7,4	2,3	1,9	·	·	7,8	·	·	·	30,3			9	7	9	31
	Orth a. d. Donau	145	0,8	·	·	·	·	·	·	·	·	·	·	·	·	·	0,8	·	5,2	0,8	3,2	5,3	·	·	9,7	1,1	·	·	·	5,3	·	·	0,8	33,2	119	+ 5	10	7	10	31
	Hainburg	198	2,8	·	·	·	·	·	·	·	·	·	·	·	·	·	·	·	4,3	1,6	·	1,7	·	·	10,5	1,2	0,9	·	·	6,8	4,1	·	·	33,9			9	8	9	31
	Wolkersdorf	176	3,8	·	·	·	·	·	·	·	·	·	·	·	·	·	·	·	8,2	·	6,0	10,7	·	·	6,1	1,4	·	·	·	8,7	·	·	·	44,9			7	7	7	31
	Königsbrunn	190	1,5	0,0	0,0	·	·	·	·	·	·	·	·	·	·	·	·	·	6,4	0,0	·	5,1	·	·	7,8	0,3	0,2	·	·	7,5	·	·	·	28,8			7	5	7	31

+ Langschlag 750

Flußgebiet	Ort	Seehöhe m	1	2	3	4	5	6	7	8	9	10	11	12	13	14	15	16	17	18	19	20	21	22	23	24	25	26	27	28	29	30	31	Monatssumme mm	Monatssumme % v. Norm.	Abweichung v. d. Norm.	Zahl der Tage mit Niederschl. ≥0,1 mm	≥1,0 mm	≥10,0 mm
Quelle bis Thaya	Grumberg	646	8,2	4,3	·	0,2	·	·	·	·	0,1	·	·	·	·	0,1	0,1	0,2	5,1	1,3	3,6	3,7	2,1	0,1	1,2	0,0	0,1	0,3	0,4	·	·	·	·	31,1			17	8	13	31
	Kunzendorf	600	1,8	5,4	0,2	·	·	·	·	·	·	·	·	·	·	·	·	·	6,6	2,4	1,1	8,6	0,9	0,0	0,2	1,0	·	·	·	3,8	0,7	0,3	·	33,0			13	8	13	31
	Hochschar	1011	noch nicht errichtet																																				
	Mähr. Schönberg	335	2,4	0,5	·	·	·	·	·	·	·	·	·	·	·	·	·	·	3,6	1,8	·	0,3	0,5	·	·	1,0	·	·	·	4,4	1,7	·	·	16,2	36	-29	9	6	9	31
	Hohenstadt	282	noch nicht errichtet																																				
	Landskron	380	11,6	1,1	·	·	·	·	·	·	·	·	·	·	·	·	·	·	3,2	1,1	·	2,2	0,6	·	·	1,3	·	·	·	4,7	0,3	0,0	·	26,1	50	-26	9	7	9	31
	Hochstein	311	13,1	2,3	·	0,0	·	·	·	·	·	·	·	·	·	·	·	·	3,6	0,5	·	2,0	0,6	·	0,0	0,7	·	·	·	4,7	0,0	0,3	·	27,8	66	-15	9	5	9	31
	Mürau	330	unvollständig beobachtet																																				
	Krönau	472	6,1	0,3	·	·	·	·	·	·	·	·	·	·	·	·	·	·	2,1	·	·	3,4	1,1	·	0,0	0,2	·	·	·	6,6	1,2	1,6	·	22,6	66	-11	9	7	9	31
	Mähr. Trübau	347	noch nicht errichtet																																				
	Rabenstein	730	noch nicht errichtet																																				
	Böhm. Liebau	280	noch nicht errichtet																																				
	Zechitz	670	6,6	1,6	·	·	·	·	·	·	·	·	·	·	·	·	·	·	6,8	2,8	·	8,1	0,6	·	0,9	1,4	·	·	·	·	2,8	1,6	·	33,2	65	-18	10	8	10	31
	Ribnik	242	1,1	0,3	·	·	·	·	·	·	·	·	·	·	·	·	·	·	3,5	1,2	2,5	·	1,3	·	1,0	2,0	·	·	·	6,2	0,1	·	·	19,2	64	-11	10	8	10	31
	Giebau	400	4,7	1,6	0,1	·	·	·	·	1,0	1,8	·	·	·	·	·	2,1	1,3	3,9	3,5	10,4	13,7	0,7	·	2,3	·	4,9	·	·	5,8	·	0,5	·	58,3	159	+21	16	13	16	31
	Bodenstadt	500	3,4	0,9	0,0	·	·	·	·	·	0,3	·	·	·	·	·	·	·	2,9	2,8	1,5	4,9	0,6	·	3,4	2,8	0,1	·	·	5,7	0,3	0,1	·	29,7			14	8	14	31
Thaya	Vitis	520	9,5	·	·	·	·	·	·	·	·	·	·	·	·	·	·	·	2,5	·	1,9	6,6	2,5	·	·	6,0	·	·	·	7,4	0,6	·	·	37,0	93	- 3	8	7	8	31
	Allentsteig	530	0,1	0,6	·	0,0	·	·	0,0	0,0	·	·	·	0,0	0,5	·	·	0,0	2,4	0,0	4,2	5,5	5,3	0,0	0,0	·	·	0,0	0,0	4,3	0,3	0,0	2,7	26,1	82	- 6	10	6	10	31
	Waldhofen a.d. Thaya	529	3,9	0,1	·	·	·	·	·	·	·	·	·	·	·	·	·	·	1,5	0,3	1,8	6,3	2,4	·	·	0,2	·	·	·	6,6	0,1	·	0,2	23,4			11	6	11	31
	Dobersberg	465	3,3	·	·	·	·	·	·	·	·	·	·	·	·	·	·	·	1,6	·	1,2	6,4	2,5	·	0,6	·	·	·	·	5,3	0,3	·	0,2	21,4	49	-23	9	6	9	31
	Zlabings	516	4,3	·	·	·	·	·	·	·	·	·	·	·	·	·	·	·	1,3	·	·	7,8	2,9	·	·	·	·	·	·	6,3	0,3	0,2	·	23,1	51	-22	7	5	6	31
	Weikertschlag	430	0,2	·	·	·	·	·	·	·	·	·	·	·	·	·	·	·	2,3	·	0,4	4,8	1,9	·	·	0,2	·	·	·	5,1	0,2	·	·	15,1			8	4	8	31
	Groß Siegharts	536	1,0	0,0	·	·	·	·	·	·	·	·	·	·	·	·	·	·	2,9	0,1	1,1	4,0	1,8	·	1,0	0,4	·	·	·	5,5	0,2	0,1	0,5	18,6	55	-15	12	7	12	31
	Ungarschitz	430	·	·	·	·	·	·	·	·	·	·	·	·	·	·	·	·	(2,5)	·	·	6,0	3,0	·	·	·	·	·	·	4,0	3,0	4,2	1,0	23,7			7	7	7	31
	Hardegg	290	·	·	0,0	·	·	·	·	0,2	0,2	·	·	·	·	·	·	·	1,9	0,6	1,2	8,1	2,5	·	0,8	1,0	·	·	·	2,7	1,1	0,9	·	21,2			12	7	11	31
	Znaim	288	2,3	·	0,8	·	·	·	·	·	·	·	·	·	·	·	·	·	3,5	2,6	4,8	8,5	4,5	·	3,2	0,8	·	·	·	6,8	2,1	·	·	39,9	285	+26	11	9	11	31
	Sallapulka	465	unvollständig beobachtet																																				
	Retz	264	nicht beobachtet																																				
	Mailberg	217	·	·	0,0	·	·	·	·	·	·	0,1	·	·	·	·	·	·	2,8	1,3	1,1	6,4	2,5	·	1,6	2,1	·	·	·	5,7	0,2	·	·	23,8	104	+ 1	10	8	10	15
	Alt Tuppersdorf	285	Beobachtungen fehlen																																				
	Lechwitz	240	·	·		·	·	·	·	·	·	·	·	·	·	·	·	·	2,0	0,6	3,4	7,1	3,1	·	2,1	3,0	·	0,2	·	7,3	0,4	·	2,4	31,6	113	+ 4	11	8	11	(15)
	Dürnholz	178	0,2	·	·	·	·	·	·	·	·	·	·	·	·	·	·	·	3,6	0,1	0,2	8,9	·	·	·	4,6	·	·	·	6,6	·	·	·	24,4	116	+ 3	7	4	7	(15)
	Zwittau	435	3,8	1,0	·	·	·	·	·	·	·	·	·	·	·	·	·	·	2,0	0,3	·	6,3	·	·	0,3	0,9	·	·	·	2,9	2,3	0,1	·	19,9	57	-15	10	6	10	31
	Bohnau	444	0,6	7,5	0,4	·	·	·	·	·	·	·	·	·	·	·	·	·	1,0	·	1,1	2,4	2,3	0,6	0,1	·	·	·	·	2,1	2,9	0,5	0,1	21,6	83	- 4	13	7	11	31
	Mähr. Kromau	248	nicht beobachtet																																				
	Auspitz	193	0,2	0,0	·	·	·	0,0	·	·	·	·	·	·	·	·	·	·	4,4	0,0	0,0	17,0	2,4	·	2,2	2,2	·	·	0,4	6,9	0,3	0,0	·	36,0	156	+13	9	6	9	31
	Lundenburg	159	nicht beobachtet																																				
	Nikolsburg	248	1,0	·	·	·	·	·	·	·	·	·	·	·	·	·	·	·	3,4	2,0	0,8	5,4	5,0	·	2,0	1,1	·	·	·	6,2	·	·	·	26,9	82	- 6	9	8	9	31
Thaya bis Mündung	Hohenau (Hauptsch.)	155	1,1	·	·	·	·	·	·	·	·	·	·	·	·	·	·	·	7,1	·	·	3,3	·	·	8,9	·	·	·	·	6,6	·	·	·	27,0			5	5	5	10
	Eichenbrunn	290	1,0	·	·	·	·	·	·	·	·	·	·	·	·	·	·	·	4,0	1,0	2,0	15,0	·	·	9,2	·	·	·	·	6,0	0,9	·	·	39,1			8	7	7	19
	Ernstbrunn	293	1,8	·	·	·	·	·	·	0,2	·	·	·	·	·	·	·	·	3,6	1,4	5,7	22,0	3,8	·	3,5	1,6	·	·	·	6,6	0,9	·	·	51,3	155	+18	11	9	10	31
	Mistelbach	230	nicht beobachtet																																				
	Poysdorf	210	0,9	·	·	·	·	·	·	·	·	0,1	·	·	·	·	·	·	5,1	1,3	5,9	12,5	3,5	·	3,6	1,3	·	·	·	7,2	0,2	0,0	·	41,6			11	8	11	31
	Dürnkrut	163	2,0	·	·	·	·	·	·	·	·	·	·	·	·	·	·	·	10,4	·	5,5	7,0	2,3	·	10,0	1,1	·	·	·	8,6	·	·	·	46,9	167	+19	8	8	8	31
	Neuben-Krenstetten	255	1,6	·	·	·	·	·	·	·	·	·	·	·	·	·	·	·	6,2	0,9	3,5	7,3	2,4	·	4,5	0,8	·	·	·	7,2	0,0	·	·	34,4	123	+ 6	9	7	9	31
	Matzen	186	1,2	·	·	·	·	·	·	·	·	0,0	·	·	·	·	·	·	8,8	0,6	0,0	3,4	2,1	·	6,2	·	1,4	·	·	5,9	0,2	·	·	29,8	103	+ 1	9	7	9	31
	Marchegg	141	1,1	·	·	·	·	·	·	·	·	·	·	·	·	·	·	·	4,3	1,5	·	0,8	·	·	10,1	0,9	1,2	·	0,0	5,1	·	·	·	25,0			8	6	7	31

Flußgebiet		Ort	Seehöhe m	1	2	3	4	5	6	7	8	9	10	11	12	13	14	15	16	17	18	19	20	21	22	23	24	25	26	27	28	29	30	31	Monatssumme mm	%	Abweichung v. d. Norm.	Zahl der Tage mit Niederschl. ≥0.1	≥1.0	≥10.0	≥0.1
Leitha	Schwarza	Rohr i. Gebirge	692	13,2	·	·	·	·	·	·	·	·	2,1	·	·	·	·	·	·	7,9	3,0	·	7,2	·	·	5,2	·	4,5	·	·	7,2	·	1,2	·	51,5	63	-30	9	9	9	31
		Schwarzau i.Geb.	618	6,8	6,5	·	·	·	·	·	·	·	0,4	·	·	·	·	·	·	4,7	3,5	2,8	3,5	·	·	7,8	1,1	3,5	·	·	5,3	0,3	0,4	·	46,6			13	10	13	31
		Naßwald	710	4,5	2,8	·	·	·	·	·	·	·	0,7	·	·	·	·	·	·	4,4	3,4	2,0	2,1	1,8	·	6,0	1,0	3,9	0,1	·	3,6	0,4	0,2	0,5	37,4	46	-45	16	11	16	31
		Reichenau	487	1,3	0,8	·	·	·	·	·	·	·	0,6	·	·	·	·	·	·	4,4	2,6	·	1,7	1,9	·	5,2	·	1,1	·	·	2,4	·	·	·	22,0	39	-34	10	8	10	31
		Semmering, Südb. Hot.	1000	2,5	2,9	·	·	·	·	·	·	·	0,4	·	·	·	·	·	·	9,2	·	·	2,4	2,0	·	6,6	·	2,3	·	·	2,6	0,8	·	2,0	33,9	59	-23	11	9	11	31
		Pottschach	402	0,9	·	·	·	·	·	·	·	·	1,4	·	·	·	·	·	·	4,5	2,5	·	·	3,0	·	6,8	·	2,8	·	·	3,0	·	·	1,3	26,2	64	-15	9	8	9	31
		Puchberg	582	2,0	1,1	·	·	·	·	·	·	·	0,5	0,1	·	·	·	·	·	6,0	4,5	2,2	2,4	1,1	·	3,0	1,1	1,3	·	·	3,5	0,5	0,1	0,3	29,7			16	11	16	31
		Neunkirchen	368	2,2	1,0	·	·	·	·	·	·	·	1,2	·	·	·	·	·	·	3,8	2,0	·	·	3,0	·	5,0	0,8	1,7	·	·	2,8	·	·	0,6	24,1	75	- 8	11	9	11	31
	Pitten	Marienseе	772	0,2	0,7	·	·	·	·	·	·	·	1,0	·	·	·	·	·	·	6,1	2,1	5,4	1,2	2,2	·	10,8	0,4	0,5	·	·	2,0	·	0,2	0,1	32,9	77	-10	14	8	14	31
		Kirchberg a. Wechsel	530	0,0	·	·	·	·	·	·	·	·	2,0	·	·	·	·	·	·	11,0	3,0	·	0,5	3,0	·	14,0	·	2,5	·	·	4,0	·	0,0	1,0	41,0			9	8	9	31
		Bromberg	420	0,9	·	·	·	·	·	·	·	0,7	1,0	·	·	·	·	·	·	1,2	1,8	1,3	0,7	0,1	·	7,8	1,8	2,2	·	·	4,0	·	·	0,8	24,3	76	- 8	13	8	12	31
	Leitha	Wiener Neustadt	267	·	·	·	·	·	·	·	·	·	0,5	·	·	·	·	·	·	5,0	2,0	0,4	·	2,8	·	7,0	·	1,5	·	·	4,5	·	·	·	23,7	79	- 6	8	6	8	31
		Deutsch Brodersdorf	191	0,2	·	·	·	·	·	·	·	·	·	·	·	·	·	·	·	5,0	·	·	·	2,5	·	2,0	·	2,0	·	·	6,0	·	·	·	17,7	48	-19	6	5	6	31
		Sommerein	190	Beob. Stelle aufgehoben																																					
		Bruck a. d. Leitha	157	unvollständig beobachtet																																					
		Zurndorf	144	1,8	·	·	·	·	·	·	·	·	0,2	·	·	·	·	·	·	6,7	1,7	·	3,5	2,0	·	9,9	0,9	·	·	·	5,4	0,6	·	0,8	33,5			11	7	11	31
Neusiedler See	Wulka	Forchtenau	357	1,5	·	·	·	·	0,0	·	·	·	0,9	·	·	·	·	·	·	2,7	3,0	1,2	2,2	0,0	·	5,2	·	3,4	·	·	7,4	·	·	·	27,5			9	8	9	31
		Zillingtal	229	nicht beobachtet																																					
		Eisenstadt	196	nicht beobachtet																																					
	Neusiedler See	Purbach	124	·	·	·	·	·	·	·	·	·	·	·	·	·	·	·	·	6,3	·	·	9,5	1,8	12,2	2,4	5,2	·	5,6	·	5,4	·	·	·	46,4			8	6	8	15
		Neusiedl a. See	140	0,3	·	·	·	·	·	·	·	·	0,1	·	·	·	·	·	·	5,9	1,6	·	5,9	2,2	·	4,2	0,9	0,1	·	·	5,7	0,4	·	0,6	27,9			12	6	10	4
		Mörbisch	118	0,2	·	·	·	·	0,0	·	·	·	0,7	·	·	·	·	·	·	6,8	·	·	7,8	·	·	11,2	·	0,0	·	·	2,5	·	·	1,8	31,0			7	5	7	25
		Apetlon	121	0,0	·	·	·	·	·	·	·	·	0,0	·	·	·	·	·	·	5,4	5,6	4,4	4,9	·	·	11,8	·	·	·	·	3,5	2,1	·	1,6	39,7	132	+10	8	8	8	31
Raab	Raab	Weiz	480	·	·	·	·	0,4	0,0	·	·	0,0	1,8	0,0	·	·	·	·	·	3,3	2,8	0,5	0,7	2,6	·	11,2	0,6	1,0	0,4	·	4,1	0,2	0,0	6,1	35,9	116	+ 5	14	8	14	31
		Schöckel (Stubenb. Hs.)	1436	·	·	·	·	1,0	·	·	·	·	2,5	·	·	·	·	·	·	2,1	11,5	·	·	3,6	·	10,6	·	·	·	·	3,1	·	·	6,8	41,2			8	8	8	31
		Laßnitzhöhe	555	·	·	·	·	0,8	0,5	·	·	·	1,5	·	·	·	·	·	·	1,5	3,0	0,5	1,1	1,4	·	15,8	0,8	0,5	0,4	·	3,2	·	·	4,4	35,4			14	8	14	31
		Riegersburg	370	·	·	·	·	2,1	0,0	·	·	·	1,4	·	·	·	·	·	·	1,6	4,0	6,8	1,6	2,2	·	16,7	1,2	·	0,3	·	3,8	·	·	5,8	47,5	136	+12	12	11	12	31
		Doiber	250	·	·	·	·	3,9	0,1	·	·	0,9	1,3	·	·	·	·	·	·	1,3	4,3	2,2	1,3	2,0	0,1	20,4	1,8	·	·	·	4,9	0,7	0,2	5,5	50,9			16	11	16	31
	Lafnitz	St. Jakob i.W.	915	·	·	·	·	1,5	·	·	·	·	1,5	·	·	·	·	·	·	4,3	2,0	3,6	3,3	1,3	·	7,2	2,0	·	·	·	2,0	·	·	5,3	34,0			11	11	10	31
		Vorau	660	·	·	·	·	·	·	·	·	·	0,5	·	·	·	·	·	·	7,0	0,3	·	·	4,3	·	14,3	0,0	·	·	·	6,0	·	0,4	4,5	33,3	98	- 1	8	5	8	31
		Masenberg	1272	·	·	·	·	0,0	0,0	·	·	1,0	0,0	·	·	·	·	·	·	4,4	1,7	0,6	0,8	2,0	·	10,4	1,2	1,1	·	·	2,7	·	0,3	2,6	29,0			12	9	12	31
		Wörterberg	409	nicht beobachtet																																					
		Waltersdorf	289	·	·	·	·	1,8	·	·	·	0,4	0,9	·	·	·	·	·	·	7,1	2,3	1,5	·	5,5	·	14,2	0,7	0,2	0,1	·	0,2	·	1,3	6,8	43,0	153	+15	14	8	12	31
		Stuhleck	1750	nicht beobachtet																																					
		Birkfeld	623	·	0,1	·	·	·	·	·	·	·	1,6	·	·	·	·	·	·	4,9	1,4	·	·	3,5	·	11,6	0,1	1,6	0,1	·	2,9	·	1,8	4,8	34,4	111	+ 3	12	9	11	31
		St. Johann b. Herberst.	450	·	·	·	·	0,6	0,4	·	·	·	1,4	·	·	·	·	·	·	4,6	3,2	·	0,6	2,8	·	15,7	2,6	0,9	·	·	3,5	0,1	·	6,3	42,7	147	+14	13	8	13	31
		Sinabelkirchen	327	·	·	·	·	2,0	0,3	·	·	·	1,5	·	·	·	·	·	·	3,8	3,1	·	2,3	2,4	·	17,8	0,6	0,0	·	·	3,8	0,1	0,1	6,5	44,3	148	+14	13	9	13	31
		Fürstenfeld	276	·	·	·	·	3,8	0,1	·	·	·	1,6	·	·	·	·	·	·	1,8	2,8	3,4	0,9	3,4	0,1	17,1	1,6	0,2	·	·	·	·	0,2	6,7	44,9			15	10	14	31
	Pinka	Hochwechsel *	1300	·	·	·	·	1,0	1,0	·	·	0,0	1,1	·	·	·	·	·	·	0,5	1,0	5,0	1,1	3,0	3,0	10,2	0,2	0,7	·	·	2,0	0,0	6,1	2,0	37,9			15	12	13	31
		Pinkafeld	400	·	·	·	·	1,3	0,3	·	·	0,9	·	·	·	·	·	·	·	5,3	2,1	·	3,7	3,0	·	8,4	0,2	0,1	·	·	2,8	·	0,1	4,8	33,0			13	8	13	31
		Tatzmannsdorf, Bad	343	·	0,7	·	·	0,8	0,3	·	·	0,7	1,0	·	·	·	·	·	·	6,9	1,0	·	2,3	1,7	·	·	·	8,9	·	·	3,4	·	0,6	7,1	35,4	122	+ 6	13	8	13	31
		Bernstein	650	·	·	·	·	·	·	·	·	1,6	·	·	·	·	·	0,0	·	6,6	0,9	1,7	0,1	2,7	·	10,6	0,0	·	0,0	0,2	2,8	0,2	·	5,2	32,6			11	7	11	31
		Gr. Petersdorf	312	·	·	·	·	2,5	0,6	·	·	0,6	0,3	·	·	·	·	·	·	2,5	1,2	0,8	1,6	2,9	·	9,6	·	·	·	·	3,6	0,5	·	5,8	32,5			13	8	13	31
		Kohfidisch	260	Beob. Stelle aufgehoben																																					
		Eberau	215	·	·	·	·	6,4	0,5	·	·	0,7	0,2	·	·	·	·	·	·	2,4	5,3	·	1,2	1,1	·	17,1	1,1	·	·	·	1,3	3,4	·	4,1	45,0			13	10	13	31
R. O.		Güssing	225	·	·	·	·	2,8	·	·	·	·	1,4	·	·	·	·	·	·	3,9	5,7	·	2,8	2,8	·	22,5	·	·	·	·	5,9	·	·	5,8	53,6			9	9	9	31
		Krumbach	516	0,5	·	·	·	·	·	·	·	0,0	·	·	·	·	·	·	·	4,8	6,9	·	5,4	2,0	·	9,5	·	3,4	·	·	6,1	·	2,6	1,8	42,0	117	+ 6	10	9	10	31

* Hle 1100

Flußgebiet		Ort	See-höhe m	1	2	3	4	5	6	7	8	9	10	11	12	13	14	15	16	17	18	19	20	21	22	23	24	25	26	27	28	29	30	31	Monatssumme mm	% v. Mittel	Abweichung v. d. Norm.	Zahl der Tage mit Niederschl. ≥0,1	≥1,0	≥10,0	≥20
Raab	Gnas	Hochstraß	420	·	·	·	·	·	·	·	·	1,0	2,1	·	·	·	·	·	·	7,1	4,0	·	1,0	3,1	·	13,4	·	1,8	·	·	5,7	·	0,0	0,3	39,5			10	9	10	31
		Geschriebenstein	680	Beobachtungen fehlen																																				
		Rechnitz	354	·	1,8	·	·	2,1	·	·	·	2,3	·	·	·	·	·	·	·	5,6	12,4	11,3	2,9	3,7	·	18,6	·	·	·	·	4,8	·	·	5,3	70,8			11	11	11	29
	Raabtal	Kobersdorf	240	Beob. Stelle aufgehoben																																				
		Lutzmannsburg	204	·	·	·	0,1	0,7	·	·	·	·	·	·	·	·	·	·	·	7,5	1,2	·	·	0,9	·	12,6	4,2	·	·	·	3,2	·	·	·	30,3			8	5	8	28
		Draßmarkt	341	·	·	·	·	·	·	·	·	·	3,0	·	·	·	·	·	·	9,5	7,2	·	·	5,3	·	3,8	·	·	·	·	2,7	·	·	·	31,5			5	6	5	18
		Groß Warasdorf	242	·	·	·	0,0	0,3	0,0	0,0	0,0	0,9	·	·	·	·	·	·	·	4,7	2,1	·	·	2,2	·	9,8	1,0	·	·	·	3,9	·	·	1,9	26,7			9	7	9	28
		Schattendorf	245	·	0,4	·	·	0,0	·	·	·	·	2,1	·	·	·	·	·	·	3,2	2,8	·	·	0,5	·	9,9	0,3	0,5	·	·	5,3	0,0	·	0,4	25,4			10	5	10	24
Drau	Mur	Muhr	1107	0,2	·	·	·	0,8	·	·	·	2,0	·	1,4	0,5	·	·	·	·	0,6	0,9	·	·	1,0	·	1,4	0,4	3,4	·	·	4,4	·	0,8	2,1	19,9			14	7	13	31
		Rieding-Wald	1336	1,6	1,0	·	·	1,2	·	·	·	1,3	0,0	·	·	·	·	·	·	0,2	0,1	·	·	·	·	1,5	0,5	3,0	·	0,1	5,4	·	·	4,3	20,2			12	8	12	31
		St. Michael i. L.	1040	1,0	·	·	·	1,0	·	·	·	·	·	·	·	·	·	·	·	1,0	4,0	·	·	1,0	·	3,0	1,0	4,0	·	·	3,0	·	·	4,0	23,0	43	-30	10	10	10	31
		Tweng	1235	3,0	3,6	·	·	1,8	·	·	·	·	·	·	·	·	·	·	·	1,7	·	·	·	·	·	1,2	·	1,5	·	·	6,4	·	·	7,0	26,2			8	8	8	31
		Göriach	1210	7,2	·	·	·	0,0	·	·	·	·	·	·	·	·	·	·	·	1,2	·	·	·	1,8	·	5,8	2,8	1,8	·	·	7,3	·	·	9,7	37,6	67	-28	8	8	8	31
		Tamsweg	1021	1,3	·	·	·	1,0	·	·	·	·	·	·	0,2	·	·	·	·	2,0	1,8	·	·	0,8	·	6,9	1,9	3,4	·	·	3,2	·	·	2,3	24,8	55	-20	11	9	11	31
		Thomathal	1090	Beobachtungen fehlen																																				
		In der Paal	1700	·	·	·	·	1,6	·	·	·	·	0,4	·	1,4	·	·	·	·	3,0	4,5	0,2	·	1,5	·	7,3	2,0	4,6	·	·	2,1	·	·	1,8	30,4	85	- 6	12	10	12	31
		Murau	825	0,0	·	·	·	·	·	·	·	0,0	0,0	·	·	·	·	·	·	0,8	0,5	0,0	·	0,8	·	4,3	1,7	4,7	·	·	0,8	·	0,0	1,5	15,1	40	-23	8	4	8	31
		Seethal	1210	0,5	·	·	·	·	·	·	·	·	0,1	·	·	·	·	·	·	0,2	2,1	·	·	1,2	·	5,2	1,2	2,4	·	·	2,7	·	·	3,5	16,1	35	-36	10	7	10	31
		Schöder	898	0,0	·	·	·	·	·	·	·	·	·	·	·	·	·	·	·	0,9	·	·	·	1,2	·	4,3	·	5,3	·	·	0,5	·	·	2,5	16,7			7	6	7	31
		Katsch	750	4,5	0,1	·	·	0,4	·	·	·	·	·	0,6	·	·	·	·	·	1,1	1,5	·	·	0,7	·	6,8	0,1	4,1	·	·	1,2	·	·	2,1	23,2			12	7	12	31
		St. Lambrecht	1072	0,1	·	·	·	1,2	·	·	·	·	·	·	·	·	·	·	·	1,8	5,6	·	0,6	1,2	·	9,6	·	8,1	·	·	0,4	·	·	3,2	31,8	93	- 2	10	7	10	31
		St. Johann a. Tauern	1053	5,1	2,5	·	1,0	1,2	·	·	·	·	1,9	·	·	·	·	·	·	·	0,5	·	0,6	3,5	·	4,3	0,5	2,2	·	·	3,6	·	·	4,9	31,8	72	-12	13	10	13	31
		Mahralpe	1200	5,1	·	·	·	1,1	·	·	·	·	2,4	·	·	·	·	·	·	1,1	1,9	1,3	0,3	0,9	·	3,9	0,4	2,9	·	·	2,2	0,3	5,7	2,2	31,7			15	11	15	31
		Pusterwald	1072	2,0	·	·	·	·	·	·	·	·	0,9	·	·	·	·	·	·	1,0	·	·	0,6	0,5	·	2,6	·	4,0	·	·	6,0	0,0	·	2,0	19,6			9	6	9	31
		Obdach	874	·	·	·	4,6	1,2	·	·	·	1,8	0,1	0,4	·	·	·	·	·	4,2	4,0	4,6	·	·	·	5,2	5,3	4,0	·	·	·	·	·	2,2	37,6	121	+ 7	12	10	12	31
		Ingering	1149	4,4	·	·	·	·	·	·	·	·	1,2	·	·	·	·	·	·	0,0	·	1,7	0,0	2,1	·	4,5	·	4,1	·	·	3,5	·	·	3,4	24,9			8	8	8	31
		Knittelfeld	635	0,6	·	·	·	·	·	·	·	·	·	·	·	·	·	·	·	1,1	0,7	·	·	0,5	·	4,8	0,6	1,3	·	·	0,7	·	·	1,4	11,7	45	-14	9	4	9	31
		Kraubath	588	·	1,0	·	·	·	·	·	·	·	·	·	·	·	·	·	·	·	1,5	·	·	0,0	·	7,0	·	2,0	·	·	3,0	·	·	5,0	20,5			7	7	7	31
		Wald	849	4,4	·	·	·	·	·	·	·	·	1,3	·	·	·	·	·	·	·	3,4	4,6	·	1,0	·	9,2	·	·	·	·	8,7	·	·	3,0	34,6			8	8	8	31
		Mautern	713	1,4	·	·	·	·	·	·	·	·	0,2	·	·	·	·	·	·	·	0,0	0,2	·	0,7	·	5,5	·	2,6	·	·	3,1	0,7	·	3,0	17,4	31	-40	9	5	8	31
		Hochalpe	1178	·	0,9	·	·	·	·	·	·	·	7,2	·	·	·	·	·	·	·	2,5	3,3	·	2,8	·	11,5	1,6	1,2	·	·	3,3	·	·	4,5	38,8	46	-42	10	9	10	31
		Präbichl	1204	6,4	·	·	·	2,0	·	·	·	·	4,0	·	·	·	·	·	·	·	2,0	2,6	·	2,3	·	2,3	1,7	1,4	·	0,3	4,1	0,9	0,1	3,8	34,5	25	-103	14	11	14	31
		Trofaiach	659	2,1	·	·	·	·	·	·	·	·	0,0	·	·	·	·	·	·	0,0	0,0	·	·	0,3	·	6,7	3,2	1,6	·	·	2,9	0,0	·	3,9	20,7			7	6	7	31
		Leoben	524	0,5	0,3	·	·	·	·	·	·	·	0,5	·	·	·	·	·	·	0,7	0,9	·	·	14,3	·	8,1	0,1	1,8	·	·	3,0	·	·	2,0	32,7	96	- 1	11	5	11	31
		Bruck a. d. Mur	480	·	·	·	·	·	·	·	·	·	0,2	·	·	·	·	·	·	0,8	2,5	·	·	0,9	·	9,8	1,4	2,4	·	·	2,8	·	·	2,3	23,1	55	-19	9	6	9	31
	Mürz, Mürz	Mürzsteg	783	7,1	1,0	·	·	·	·	·	·	·	·	·	·	·	·	·	·	2,8	1,0	2,2	1,3	2,0	0,2	5,3	0,6	1,8	·	·	3,2	·	·	0,8	29,3	43	-39	13	10	13	31
		Mürzzuschlag	660	1,0	1,0	·	·	·	·	·	·	·	0,0	·	·	·	·	·	·	2,2	0,7	·	1,3	1,8	·	6,8	0,8	2,2	0,0	·	2,6	0,0	·	1,5	21,9	37	-38	11	9	11	31
		Hohe Veitsch	1860	unvollständig beobachtet																																				
		Großveitsch	708	3,4	0,4	·	·	·	·	·	·	·	0,3	·	·	·	·	·	·	2,8	0,3	·	·	0,8	·	1,2	0,6	1,6	·	·	2,8	0,1	0,1	0,9	15,3			13	5	13	31
		Voistalerhütte	1665	13,9	1,6	·	·	·	·	·	·	·	0,8	·	·	·	·	·	·	4,0	0,2	·	0,8	4,2	·	3,8	·	2,7	·	·	7,8	1,5	·	3,6	44,9			12	9	12	31
		Buchberg	877	2,3	1,1	0,0	·	·	·	·	·	0,0	0,6	·	·	·	·	·	·	1,6	·	·	·	1,9	·	5,2	·	2,7	·	·	4,5	·	0,0	3,7	23,6			9	8	9	31
		Stanz	668	0,2	·	·	·	·	·	·	·	0,0	0,0	·	·	·	·	·	·	3,0	0,0	0,0	0,2	1,0	·	8,0	0,6	1,0	·	0,2	1,9	·	·	2,5	18,6	45	-22	10	6	10	31
		Tragöß-Oberort	780	6,0	0,0	·	·	·	·	·	·	·	·	·	·	·	·	·	·	0,0	·	·	·	2,0	·	8,4	·	0,0	·	·	4,9	1,2	·	4,3	30,8			8	8	8	31
	Mur	Teichalpe	1200	·	·	·	·	·	·	·	·	5,8	·	·	·	·	·	·	·	10,3	·	·	0,8	0,7	·	18,2	1,7	2,3	0,3	·	2,3	·	·	3,1	45,5			10	7	9	31
		Frohnleiten	434	·	·	·	·	·	·	·	·	2,1	0,2	·	·	·	·	·	·	1,2	3,1	·	·	1,5	·	6,5	0,8	0,1	·	·	2,4	·	·	3,4	21,3			10	7	10	31
		Gleinalm	1589	0,6	·	·	·	0,5	·	·	·	·	0,5	·	·	·	·	·	·	2,1	2,7	2,9	5,3	0,2	0,4	3,8	6,5	0,9	·	·	1,7	·	·	0,7	28,9			14	7	13	31
		Fleischkogel *	1017	·	·	·	·	·	·	·	·	3,6	0,1	·	·	·	·	·	·	5,0	5,1	·	0,5	0,4	·	8,5	0,5	0,8	0,3	·	1,5	0,6	·	5,0	31,9			13	6	11	31

* Eschneidt

Flußgebiet	Ort	Seehöhe m	1	2	3	4	5	6	7	8	9	10	11	12	13	14	15	16	17	18	19	20	21	22	23	24	25	26	27	28	29	30	31	Monatssumme mm	Monatssumme % v. Norm.	Abweichung v. d. Norm.	Zahl der Tage mit Niederschl. ≥ 0.1	≥ 1.0	≥ 10.0	≥ 0.1 SH
Drau	Graz	369	·	·	·	·	0.9	0.0	·	·	0.0	2.6	0.0	·	·	·	·	·	1.2	5.0	0.2	·	1.3	·	14.1	·															
	Eidexberg	535	·	·	·	·	1.1	·	·	·	·	0.9	·	·	·	·	·	·	5.2	3.8	1.2	0.6	0.6	3.0	15.8	2.1	·	·	·	4.2	3.9	·	7.0	49.4			13	10	11	15
	Salzstiegel	1553	unvollständig beobachtet																																					
Mur	Pack	1115	nicht beobachtet																																					
	Lankowitz	525	·	·	·	·	·	·	·	·	·	13.1	0.6	·	·	·	·	·	1.8	5.2	0.5	·	1.7	·	10.1	0.5	2.2	·	·	1.9	0.0	·	5.9	43.5	127	+10	11	8	11	26
	Ligist	392	·	·	·	·	0.6	·	·	·	·	6.4	·	·	·	·	·	·	2.1	3.6	0.4	·	0.3	·	16.0	·	0.9	·	·	0.4	·	·	6.0	36.7			10	5	10	31
	Dobl	350	·	·	·	·	2.0	·	·	·	·	2.5	8.0	·	·	·	·	·	2.0	12.0	2.0	·	·	·	20.0	·	·	·	·	2.0	·	3.0	6.0	59.5			10	10	10	31
Mur, Mürz	Brendlhütte	1562	0.0	·	·	·	1.2	·	·	·	·	9.3	4.0	·	·	·	·	·	·	6.6	4.3	·	1.0	1.5	2.8	2.1	·	·	·	·	·	·	2.7	35.5			10	10	10	31
	Leutschach	352	·	·	·	·	·	·	·	·	·	3.6	·	·	·	·	·	·	0.6	2.8	3.3	·	·	·	8.8	1.7	5.9	·	·	·	·	·	6.5	33.2			8	7	8	31
	St. Nikolai im Sausal	344	·	·	·	·	1.2	0.2	·	·	·	3.7	0.1	·	·	·	·	·	1.3	5.0	1.0	0.6	1.3	·	16.3	0.8	1.2	0.5	·	2.2	1.6	0.0	5.0	42.0			16	11	16	31
	Deutschlandsberg	380	·	·	·	·	·	·	·	·	·	9.4	1.5	·	·	·	·	·	·	13.4	2.0	·	0.5	·	11.9	2.2	1.4	·	·	1.6	·	·	1.6	45.6	104	+ 2	10	9	10	31
	Stainz	340	·	·	·	·	0.6	·	·	·	·	3.6	0.6	·	·	·	·	·	·	6.8	2.0	0.0	2.5	0.0	14.0	1.2	1.6	0.0	·	1.4	0.2	·	4.2	39.2	93	- 3	12	9	12	31
	St. Peter a. O.	277	·	·	·	·	3.5	0.2	·	·	0.2	6.6	0.1	·	·	·	·	·	1.3	4.1	4.0	0.4	0.6	0.7	18.5	1.3	0.2	0.7	·	6.7	·	·	6.7	55.8			17	9	17	31
	Kirchbach	346	·	·	·	·	3.5	·	·	·	·	1.2	2.9	·	·	·	·	·	1.9	4.2	2.2	1.1	3.0	·	19.5	1.2	·	1.0	·	4.2	·	·	7.1	53.3	148	+17	13	13	13	31
	Gleichenberg, Bad	297	·	·	·	·	4.1	0.4	·	·	0.1	1.3	·	·	·	·	·	·	1.3	3.9	8.0	1.5	1.1	0.2	16.6	1.2	0.7	0.7	·	5.0	1.0	·	5.0	53.0	121	+10	17	12	17	31
	Radkersburg	206	·	·	·	·	4.2	0.6	·	·	·	1.9	1.0	·	·	·	·	0.0	0.5	6.1	8.1	1.1	0.9	0.0	21.7	2.8	1.2	0.0	·	3.7	1.6	0.0	6.0	61.8	124	+12	16	12	16	31
Drau	Sillian	1095	·	·	·	·	·	·	·	·	0.0	·	·	·	·	·	·	·	8.6	·	·	·	·	·	4.1	·	1.1	·	·	2.0	·	·	4.9	21.7			6	6	6	31
	Innervillgraten	1375	·	·	·	·	·	·	·	·	1.7	·	·	·	·	·	·	·	3.1	·	·	·	·	·	1.9	1.9	2.0	·	·	1.9	·	0.9	5.9	18.8	45	-23	8	7	8	31
	Anras	1261	·	·	·	·	0.1	·	·	·	0.5	·	·	·	·	·	·	·	3.1	11.9	·	·	·	·	4.7	4.0	5.8	·	·	2.7	·	·	6.0	38.8			9	7	9	31
Isel	Prägraten	1303	2.5	·	·	·	·	·	·	·	4.3	·	·	·	·	·	·	·	15.0	5.0	·	·	·	·	·	·	7.8	·	·	11.7	·	·	2.4	48.7	116	+ 7	7	7	7	31
	Matrei in Osttirol	973	0.6	·	·	·	0.7	·	·	·	3.2	3.5	0.6	·	·	·	·	·	0.5	·	·	0.6	0.7	·	·	·	4.3	·	·	5.6	·	3.3	3.0	26.5	55	-21	12	6	12	31
	St. Jakob i. Defereggt.	1410	·	·	·	·	4.2	·	·	·	2.5	0.0	·	·	·	·	·	·	5.0	2.6	·	·	0.7	·	1.5	2.7	4.4	·	·	6.9	·	1.8	6.4	38.7			11	10	11	31
	Kals	1321	0.2	·	·	·	4.5	·	·	·	3.6	·	·	·	·	·	·	·	0.2	0.8	·	·	·	·	0.2	0.8	2.6	·	·	8.7	·	4.2	4.6	29.8			11	6	11	31
	St. Johann im Walde	732	1.6	·	·	·	0.0	·	·	·	1.4	·	·	·	·	·	·	·	2.2	1.4	1.2	·	·	0.6	1.8	2.4	1.6	·	·	0.4	·	3.0	3.0	20.4	48	-23	12	10	12	31
Drau	Lienz	680	·	·	·	·	0.7	·	·	·	0.2	·	·	0.2	·	·	·	·	2.9	10.6	·	·	0.6	·	0.7	4.3	8.3	0.0	·	2.4	·	0.0	5.3	36.2			11	6	11	31
	Iselsberg	1200	·	·	·	·	·	·	·	·	·	·	·	·	·	·	·	·	5.0	7.0	·	·	1.0	·	6.0	6.0	5.0	·	·	·	·	·	9.0	38.0	78	-11	7	7	7	31
	Oberdrauburg	610	·	·	·	·	·	·	·	·	0.8	·	·	·	·	·	·	·	7.5	23.0	·	·	1.0	·	7.5	9.2	6.5	·	·	1.0	·	·	5.1	61.6	86	-10	9	8	9	31
	Greifenburg	635	·	·	·	·	·	·	·	·	0.2	·	·	·	·	·	·	·	6.3	15.0	·	·	·	·	7.4	6.0	4.7	·	·	·	·	·	4.6	44.3			7	6	7	31
	Sachsenburg	561	·	·	·	·	·	·	·	·	2.2	0.3	·	0.0	·	·	·	·	3.3	10.6	·	·	·	·	6.4	4.4	5.5	·	·	·	·	·	3.1	35.2			8	7	8	31
Mur	Heiligenblut	1275	unvollständig beobachtet																																					
	Döllach	1008	Beobachtungen fehlen																																					
	Stall	820	nicht beobachtet																																					
	Groß Fragant	1780	0.8	·	·	·	0.4	·	·	·	2.5	1.0	·	·	·	·	·	·	4.2	5.7	·	·	0.1	·	4.6	1.6	6.7	0.7	·	·	·	·	5.2	13.5			12	8	12	31
	Mallnitz	1185	0.4	·	·	·	0.0	·	·	·	2.1	1.1	0.4	0.0	·	·	·	·	0.2	0.0	·	·	0.8	·	0.7	0.2	4.8	0.1	·	1.4	·	·	1.6	13.8	31	-31	12	5	12	31
	Obervellach	686	·	·	·	·	·	·	·	·	2.1	·	·	·	·	·	·	·	7.0	·	·	·	3.0	·	2.3	2.0	2.0	·	·	1.0	·	·	11.8	21.1	49	-21	8	8	8	31
	Teuchl	1260	0.0	·	·	·	0.0	·	·	·	3.0	1.4	·	·	·	·	·	·	4.8	12.4	·	·	0.6	·	5.6	6.4	3.2	·	·	0.0	·	·	1.6	40.0			9	8	9	31
Lieser	St. Peter i. Katschtale	1219	·	·	·	·	·	·	·	·	2.5	·	·	·	·	·	·	·	1.2	2.2	·	·	0.3	·	4.2	3.0	4.2	·	·	1.3	·	·	1.7	21.1			9	9	9	31
	Kremsalpe	1518	3.2	·	·	·	0.0	·	·	·	0.1	·	0.1	·	·	·	·	·	1.2	4.1	·	·	1.8	·	3.1	2.8	4.2	·	·	0.9	·	0.0	1.7	25.4			11	8	11	31
	Gmünd	732	·	·	·	·	·	·	·	·	2.2	·	·	·	·	·	·	·	4.4	0.6	·	·	0.5	·	4.7	2.0	4.7	·	·	·	·	·	4.6	23.8			8	6	8	31
	Millstätter Alpe	1446	·	·	·	·	0.2	·	·	·	2.5	0.5	0.0	3.2	·	·	·	·	3.9	7.9	1.1	·	0.6	·	8.8	4.0	4.6	·	·	·	·	·	3.3	40.7			12	9	12	31
	Radenthein	685	·	·	·	·	·	·	·	·	0.0	1.1	·	0.0	·	·	·	·	2.5	10.4	·	·	0.0	·	6.4	4.0	7.1	·	·	·	·	·	3.4	34.9			6	6	6	31
	Millstatt	610	·	·	·	·	·	·	·	·	1.7	0.6	·	0.0	·	·	·	·	6.1	5.5	7.0	·	·	·	8.0	3.9	3.5	·	·	·	·	·	4.1	40.4	119	+ 6	9	8	9	31
Drau	Paternion	520	·	·	·	·	·	·	·	·	0.9	·	·	0.0	·	·	·	·	0.3	18.1	·	·	·	·	6.1	13.9	5.2	·	·	·	·	·	8.6	61.2			7	7	7	31
	Techendorf	936	0.0	0.0	·	·	·	·	·	0.0	1.8	·	0.0	1.7	·	·	·	·	5.0	13.0	·	·	0.0	0.0	10.0	8.0	7.4	·	·	·	·	·	7.0	53.9	93	- 4	8	8	8	31
	Villach-Vassach	535	·	·	·	·	0.0	·	·	·	0.1	0.0	·	0.0	·	·	·	·	0.0	13.1	1.4	·	1.1	0.0	8.2	7.0	7.2	·	·	·	·	·	5.4	51.6	97	- 1	8	7	8	31
	Bleiberg	904	·	·	·	·	0.7	·	·	·	0.7	0.3	0.9	0.2	·	·	·	·	1.5	10.1	7.8	·	1.1	0.2	10.4	9.5	6.1	·	·	·	·	·	8.0	76.5	98	- 1	14	8	14	31
	Afritz-Gassen	715	·	·	·	·	0.0	·	·	·	1.0	1.0	·	·	·	·	·	·	1.5	13.1	1.3	·	0.5	·	8.1	4.8	6.5	·	·	·	·	·	2.5	40.6			10	9	10	31

Flußgebiet	Ort	Seehöhe m	1	2	3	4	5	6	7	8	9	10	11	12	13	14	15	16	17	18	19	20	21	22	23	24	25	26	27	28	29	30	31	Monatssumme mm	Abweichung v. d. Norm. % d. Norm.		Zahl der Tage mit Niederschl. ≥ 0.1 mm	≥ 1.0 mm	≥ 10.0 mm
Drau	Ossiach	518	·	·	·	·	·	·	·	·	·	0.6	·	·	·	·	·	·	1.4	11.6	2.8	·	0.9	0.4	6.4	4.0	6.5	·	·	·	·	·	5.3	40.3			10	7	8 31
Gail	Obertilliach	1446	·	·	·	·	·	·	·	·	1.0	1.4	·	·	·	·	·	·	3.0	19.5	1.0	·	·	·	1.5	6.6	6.4	·	·	0.4	·	·	3.8	44.6	95	- 2	10	9	10 31
	Luggau	1179	·	·	·	·	·	·	·	·	·	1.8	0.9	·	·	·	·	·	2.6	18.6	·	·	·	0.4	3.9	4.9	8.9	·	·	·	·	·	5.4	47.6	72	-18	9	7	9 31
	Kornat	1055	·	·	·	·	·	·	·	·	·	1.5	·	·	·	·	·	·	2.4	26.6	·	·	·	·	2.9	9.2	5.4	·	·	·	·	·	2.8	50.6			7	7	7 31
	Kötschach	708	·	·	·	·	·	·	·	·	2.0	1.3	0.7	·	·	·	·	·	5.3	30.4	·	·	·	·	4.3	6.0	5.9	·	·	·	0.4	2.2	4.3	62.9	87	- 9	11	9	11 31
	Waldegg	620	·	·	·	·	·	·	·	·	0.8	1.0	0.6	·	·	·	·	·	8.4	19.9	1.7	·	0.6	·	10.2	13.6	1.6	·	·	·	·	0.6	8.3	67.6	99	- 8	12	8	12 31
	Naßfeldhütte	1513	·	·	·	·	·	·	·	·	3.8	·	2.0	·	·	·	·	·	25.4	14.9	4.6	·	·	·	5.9	10.3	3.2	·	·	·	·	9.6	3.2	82.9			10	10	10 31
	Presseggen	575	·	·	·	·	0.0	·	·	·	0.1	0.6	·	·	·	·	·	·	2.0	19.3	0.5	·	0.0	0.7	11.1	8.0	9.3	·	·	·	·	0.0	10.1	61.7			10	6	10 31
	Feistritz a.d. Gail	620	·	·	·	·	0.1	·	·	·	0.5	0.7	·	·	·	·	·	·	7.2	20.1	4.7	·	1.2	0.2	13.1	12.5	9.4	·	·	·	·	0.0	8.9	73.1	111	+ 7	12	8	12 31
	Arnoldstein	579	·	·	·	·	2.0	·	·	·	1.6	1.6	0.3	·	·	·	·	·	1.2	21.1	3.8	0.7	·	·	12.7	7.0	10.9	0.3	·	·	·	·	7.9	71.9	120	+12	13	10	13 31
	Latschach	615	·	·	·	·	1.0	·	·	·	0.4	0.5	·	·	·	·	·	·	·	20.0	4.2	·	1.2	·	11.8	9.2	10.4	0.1	·	·	·	0.3	7.4	66.6			12	8	12 31
Gail bis Gurk	Klagenfurterhütte	1663	·	0.0	·	·	0.0	·	·	·	0.0	2.0	2.4	0.3	·	·	·	·	0.0	23.0	15.0	·	0.0	2.5	11.8	19.7	17.0	·	·	·	0.0	·	8.2	101.9			10	9	10 31
	Kirschentheuer	437	·	·	·	1.0	0.2	·	·	·	·	·	0.4	0.2	·	·	·	·	·	19.8	5.2	·	1.0	·	15.8	10.0	12.0	0.8	·	·	·	·	6.8	71.2	131	+17	12	8	10 31
	Neu St. Leonhard	700	·	·	·	0.0	·	·	·	·	·	4.5	1.0	3.0	·	·	·	·	0.5	23.5	11.0	·	1.2	2.0	20.0	12.5	13.5	·	·	·	0.0	·	7.2	99.9			12	11	12 31
	Seeberg	1075	·	·	·	·	0.8	·	·	·	·	1.1	1.2	3.6	·	·	·	·	1.8	15.2	12.5	·	1.8	1.2	19.4	12.8	11.4	1.5	·	·	0.0	0.0	7.6	92.7			15	13	15 31
	Obir	2044	·	·	·	·	0.2	·	·	·	·	2.4	·	4.0	·	·	·	·	1.0	27.0	5.2	·	3.0	0.0	9.0	10.0	5.0	·	·	1.1	·	·	2.6	70.5	87	-10	12	11	12 31
	Eisenkappel	558	·	·	·	·	0.5	·	·	·	·	·	·	·	·	·	·	·	·	14.8	7.5	·	1.0	0.7	17.3	10.0	7.2	·	·	·	·	·	6.4	65.4	99	- 1	9	7	9 31
Gurk	Ebene Reichenau	1059	unvollständig beobachtet																																						
	Sirnitz	833	·	·	·	·	·	·	·	·	·	2.0	·	·	·	·	·	·	5.0	9.0	·	·	·	·	8.4	·	5.4	·	·	·	·	·	2.0	31.8			6	6	6 31
	Weitensfeld	705	Beobachtungen fehlen																																						
	Grades	863	·	·	·	·	1.7	·	·	·	·	·	·	·	·	·	·	·	2.0	2.6	·	·	1.5	·	4.5	0.9	4.0	·	·	·	·	·	4.5	21.6	83	- 4	9	7	8 31
	Neumarkt i. St.	827	·	0.1	·	·	2.4	·	·	·	·	0.0	·	0.7	·	·	·	·	0.7	0.5	·	·	0.9	·	4.7	0.4	4.1	·	·	0.3	·	·	2.3	17.1	63	-10	11	4	11 31
	Friesach	620	·	·	·	·	4.5	·	·	·	·	0.7	·	0.2	·	·	·	·	0.2	0.0	·	·	0.5	·	7.0	0.5	2.5	·	·	0.2	·	·	3.0	19.3			10	4	8 31
	Althofen	728	Beob. Stelle aufgehoben																																						
	St. Margarethen	1080	·	0.5	·	·	5.2	·	·	·	·	0.3	·	0.7	·	·	·	·	1.0	5.6	·	·	0.7	·	7.0	2.7	6.0	·	·	0.5	·	·	1.6	32.0	103	+ 1	12	7	12 31
	Knappenberg	1054	Beob. Stelle aufgehoben																																						
	Eberstein	570	·	·	·	·	2.3	·	·	·	·	·	·	3.3	·	·	·	·	1.6	5.9	·	·	1.7	·	12.2	5.9	·	·	·	·	·	·	5.1	38.0			8	8	8 31
	Freudenberg	480	·	·	·	·	0.7	·	·	·	·	0.1	0.1	0.0	0.0	·	·	·	1.8	6.3	0.7	·	·	0.7	13.1	5.3	6.7	0.1	·	0.0	0.0	0.0	4.1	41.7			12	6	12 31
	Radweg	634	·	·	·	·	0.7	·	·	·	·	0.5	0.0	·	·	·	·	·	2.2	8.9	2.1	·	·	·	11.4	5.8	7.0	·	·	·	·	0.0	3.2	41.8	107	+ 3	9	7	9 31
	St. Veit a.d. Glan	480	·	·	·	·	3.3	0.0	·	·	·	2.1	0.0	0.3	·	·	·	·	1.6	9.7	·	·	0.8	·	11.0	4.9	6.5	·	·	0.0	0.0	·	5.9	46.1	136	+12	10	8	10 31
	Dreifaltigkeit	1060	nicht beobachtet																																						
	Ulrichsberg	1015	nicht beobachtet																																						
	Pörtschach	464	·	·	·	·	2.0	·	·	·	·	·	·	·	·	·	·	·	2.0	16.0	2.0	·	1.0	·	12.5	6.8	8.7	·	·	·	·	·	5.7	56.7	157	+21	9	9	9 31
	Klagenfurt	446	·	·	·	·	0.3	0.0	·	·	·	0.0	0.0	0.3	0.0	·	·	·	0.1	7.7	0.7	·	0.8	0.0	11.9	6.3	9.7	0.0	·	0.0	0.0	0.0	4.6	42.4	103	+ 1	10	5	10 31
	Keutschach	530	·	0.0	·	·	2.4	0.0	·	·	·	1.5	·	0.3	0.0	·	·	·	5.5	13.6	1.4	·	0.0	0.2	18.9	8.0	11.4	0.1	·	·	·	·	7.7	71.2			13	9	13 31
	Radsberg	777	·	·	·	·	0.3	·	·	·	·	·	·	0.6	·	·	·	·	·	9.8	0.8	·	0.6	·	14.0	6.1	6.2	·	·	·	·	·	6.3	44.9			9	5	9 31
Drau	Klopein	464	·	·	·	·	·	·	·	·	·	·	·	2.2	·	·	·	·	·	14.6	1.5	·	0.6	·	24.5	6.2	4.8	·	·	·	·	·	3.2	57.8			8	7	8 31
	Völkermarkt	461	·	·	·	·	0.6	·	·	·	·	·	0.7	·	·	·	·	·	0.1	8.6	3.1	·	0.5	·	14.5	5.8	4.8	·	·	·	0.4	·	2.9	42.0	92	- 4	11	6	11 31
	Petsen (Bleiburg, H.)	2000	·	·	·	·	4.3	·	·	·	·	2.3	·	·	·	·	·	·	·	35.6	19.4	·	3.1	·	31.4	2.4	13.1	·	·	·	·	·	5.2	116.8			9	9	9 31
	St. Michael ob Bleiburg	500	·	·	·	·	·	·	·	·	·	·	·	·	·	·	·	·	·	3.8	1.4	·	·	·	15.8	6.0	3.7	·	·	·	·	·	4.4	35.1			6	6	6 31
Lavant	Reichenfels	800	·	·	·	·	2.4	·	·	·	·	0.6	0.1	0.2	·	·	·	·	1.4	5.8	1.5	·	0.9	·	8.0	1.5	3.0	·	·	·	0.1	·	2.8	28.3			13	8	13 31
	Preblau	792	·	·	·	·	1.4	·	·	·	·	·	·	·	·	·	·	·	4.4	2.8	·	·	0.6	·	9.0	1.3	3.9	·	·	·	3.6	·	0.6	27.6			9	7	9 31
	Preitenegg	1074	·	0.1	·	·	2.3	0.0	·	·	·	2.2	1.2	0.1	·	·	·	·	0.2	5.2	1.4	0.2	2.1	·	9.5	5.4	·	·	·	·	0.2	·	1.4	33.5			14	9	14 31
	Wolfsberg	447	·	·	·	·	0.4	·	·	·	·	·	·	0.3	·	·	·	·	·	5.3	·	·	1.1	·	12.2	2.0	·	·	·	·	·	·	6.0	27.3	94	- 2	7	5	7 31
	St. Ulrich	560	0.0	0.0	·	·	0.9	0.0	·	·	·	0.3	0.6	0.4	·	·	·	·	1.2	4.3	1.2	·	1.2	0.2	10.6	2.4	4.0	·	·	0.6	·	·	3.8	31.7			14	8	14 31
	Pustritz	788	·	·	·	·	0.8	·	·	·	·	0.2	·	0.6	·	·	·	·	1.2	3.1	0.5	·	1.3	·	11.4	3.2	3.1	·	·	0.5	·	·	3.2	29.3			12	7	12 31
	St. Paul i. L.	416	·	·	·	·	0.6	·	·	·	·	·	·	·	·	·	·	·	0.9	7.0	·	·	1.8	·	18.0	4.2	3.7	·	·	·	·	·	5.5	41.7	134	+11	8	6	8 31

Die Niederschläge im Februar 1940.

Allgemeine Übersicht: Der Monat war in seinen Mittelwerten erheblich zu kalt östlich der Weser und im Nordosten der Ostmark, etwas zu kalt im Süden des Reiches und westlich des Rheins. Der Niederschlag war überwiegend zu hoch in Süddeutschland, zu niedrig in Norddeutschland und der Ostmark.

Anfang Februar beherrschte ein russisches Hoch mit seinem nach Süd- und Mittelskandinavien reichenden westlichen Ausläufer das Wetter fast des ganzen Reiches. Bei Winden aus östlichen Richtungen und zunächst geringer Bewölkung fielen keine oder nur geringe Niederschläge. Die Temperaturen lagen, je weiter nach Osten und Norden desto erheblicher, unter den normalen Tageswerten. Nur dem äußersten Süden und dem äußersten Westen des Reiches wurden durch südliche Randstörungen des nordatlantischen Tiefdruck-Systems bereits am 1. unter Eintrübung wärmere Luftmassen mit Niederschlägen zugeführt, darunter verbreitetere starke Schnee- und Regenfälle von 10 bis 20 mm in der Rheinpfalz sowie im Odenwald und Schwarzwald. Weitere Störungen, die von Süden und Westen her das Hoch abbauten und nordwärts zurückdrängten, folgten unter Bewölkungszunahme bei östlichen im Nordseegebiet starken Winden sowie bei mäßigen Niederschlägen besonders im Westen und Süden des Reiches; Starkregen von 10 bis 20 mm fielen etwas verbreiteter am 5. in der mittleren Rheinprovinz. Die Temperatur stieg allgemein bis zum 7., im Osten bis zum 8. Ihre Tagesmittel lagen in Nordwest- und Süddeutschland z. T. bereits über 0°, in Masuren meist noch unter —20°. Verbreitet traten in diesen Tagen Nebel in Nordwest- und Süddeutschland auf. Am 8. über Nordeuropa einsetzender Druckanstieg stoppte zunächst das weitere Zurückdrängen der arktischen Kaltluft. Ab 12. stießen mit Winden aus nördlichen Richtungen arktische Kaltluftmassen unter Schneefällen wieder bis zum Süden des Reiches einschließlich der Ostmark vor. Verbreitetere Starkregen von 10 bis 20, stellenweise bis 30 mm fielen am 12. als Steigungsregen von Vorarlberg und dem Allgäu bis zu den Salzburger Alpen. Entsprechend den klimatologischen Mittelwerten war die dritte Februar-Pentade allgemein die kälteste des Monats. Eine Reihe von Tiefdruckgebieten, die z. T. längs des Golfstroms nordostwärts, z. T. über die Nordsee und die Ostsee sowie südlich derselben ostwärts zogen, schnitten alsdann die Zufuhr der arktischen Kaltluft ab. Sie brachten bei meist trüber Witterung Mitteleuropa häufigere und z. T. kräftige Schneefälle. Erhebliche Schneemengen mit einem Wassergehalt von meist 10 bis 20 mm, stellenweise bis 30 mm fielen am 15. verbreitet in den mitteldeutschen Gebirgen ostwärts bis zu den nördlichen Sudeten, im Schwarzwald, im Allgäu, in Vorarlberg, im Bayrischen Wald, im Böhmerwald und schließlich im Oberpfälzerwald, aus dem eine Station sogar 70 mm als Höchstwert meldete. Ebenso hohe Schneemengen fielen am 16. im Alpenvorland der Ostmark, am 17. und 18. in Allgäu und in Vorarlberg. Der niederschlagsreichste Tag war für Süddeutschland, abgesehen vom Maingebiet und der westlichen Ostmark, der 19. Verbreitet fielen namentlich in seinen höher gelegenen Gegenden 10 bis 30 mm, an mehreren Stationen vom Allgäu und von Vorarlberg ostwärts bis zum Karwendel-Gebirge über 50 mm, vereinzelt bis etwa 90 mm, im südlichen Schwarzwald vereinzelt etwas über 50 mm. Die Temperaturen blieben bei meist schwacher Luftbewegung im allgemeinen bis zum 21. erheblich unter den normalen Tageswerten, nur im äußersten Südwesten überschritten sie dieselben vorübergehend am 19. Am 21. erstreckte sich ein Hochdruckgebiet vom westlichen Mittelmeer über Nord- und Mittelitalien bis nach Mittelrußland mit Kernen von der Ostmark bis zum nordöstlichen Polen. Bei wechselnder Bewölkung und meist leichten bis mäßigen Winden aus dem Südwestquadranten stiegen die Temperaturen in Westelbien bis zum 23., in Ostelbien bis zum 24. Leichte bis mäßige Niederschläge wurden am 24. und 25. in Norddeutschland, am 25. auch in Süddeutschland und in Teilen der Ostmark gemessen. Einige Tiefdruckgebiete, die über den östlichen Nordatlantik, West-, Nordwest- und Nordeuropa zogen und immer weiter nach Süden griffen, bauten alsdann von Norden her das erwähnte Hoch ab. Mit dem fortschreitenden Abbau auch des südwesteuropäischen Teiles dieses Hochs ließ der Zustrom subtropischer Warmluft ins Reich nach und hörte schließlich auf. Das am 21. südlich Island gelegene Tiefdruckgebiet kam am 23. in schnellere Bewegung und lag am 24. morgens über Südskandinavien. Es gab damit den über dem Europäischen Nordmeere lagernden Kaltluftmassen den Weg nach Süden frei. Sie brachten dem Reich bei trockenem Wetter mäßigen Temperaturrückgang. Nördlich den deutschen Küsten vorbeiziehende Tiefs brachten bei südlichen und westlichen Winden sowie bei wechselnder Bewölkung und schwachen bis mäßigen Niederschlägen erneuten Temperaturanstieg, so daß am Ende des Monats die Temperaturmittel allgemein über den normalen lagen.

Die Monatsniederschläge blieben in der norddeutschen Tiefebene allgemein unter 35 mm. Sie sanken im östlichen Hinterpommern, Ostpreußen und Oberschlesien zum Teil unter 20 mm. Sie überschritten 50 mm im rheinischen Mittelgebirge und Alpenvorland und erreichten 100 bis fast 150 mm im südlichen Schwarzwald und Vorarlberg. — Unter den Normalwerten lagen die Monatsniederschläge im allgemeinen in Norddeutschland sowie in der südlichen und östlichen Ostmark. Sie sanken im Ermland unter 25 %. Sie stiegen stellenweise auf 150% in Vorarlberg und im Alpenvorland. — Auch im Rheingebiet fiel wie sonst im Reich der Niederschlag bei den meist unter Null Grad liegenden Temperaturen überwiegend als Schnee. Eine zusammenhängende Schneedecke lag während des vollen Monats über der Ostmark, dem östlichen Bayern und fast ganz Ostelbien. Je weiter nach Westen, um so geringer wurde die Zahl der Tage mit Schneedecke. Sie war am niedrigsten mit 9 bis 16 im Rheintal.

Entsprechend der prozentischen Verteilung der Niederschläge war die Zahl der Tage mit Niederschlag in der Rheinprovinz, in Süddeutschland sowie in den nördlichen und westlichen Teilen der Ostmark um einige Tage zu hoch, im übrigen Reich um einige Tage zu niedrig. Schnee fiel auf den Bergen an meist 10 bis 15 Tagen, in der norddeutschen Tiefebene an meist 6 bis 9 Tagen, sonst an meist 8 bis 12 Tagen.

Gewitter wurden nicht gemeldet.

Erläuterungen zu den Tabellen: Es bedeutet: ein Punkt, daß kein Niederschlag gefallen ist; 0.0, daß die Menge unmeßbar (unter 0.05 mm) war; ein Strich, daß eine Messung nicht ausgeführt wurde; ein schräger Strich in der oberen rechten Ecke, daß eine Schneedecke um 7^h vorhanden war; diese Eintragung erfolgt aber nur bei Stationen, die regelmäßige Messungen der Schneedecke (⊗) durchführen und an der Eintragung eines Wertes in der letzten Spalte kenntlich sind. — Der Berechnung der Prozente des Normalwertes und der Abweichung vom Normalwert sind die Mittelwerte 1891—1930 zugrunde gelegt. — Als Tage mit Schnee (⊗) wurden alle Tage gezählt, an denen der Niederschlag von Schnee oder von Regen und Schnee herrührte und die Tagesmenge mindestens 0.1 mm betrug, als Tage mit ⊠ die Tage, an denen um 7^h eine Schneedecke lag, für Punkt und Strich gelten die vorstehenden Erklärungen entsprechend. — Eingeklammerte Werte ( ) sind ergänzt. — Eine Zahl unter einer Klammer (⌣) gibt die Gesamtmenge mehrerer Tage.

Im vorliegenden Bericht werden die täglichen und Monatsmengen des Niederschlags von nur einem Teil der im Deutschen Reich vorhandenen Stationen veröffentlicht. Die Monats- und Jahresmengen von sämtlichen Stationen können dem später erscheinenden Schlußheft des Deutschen Meteorologischen Jahrbuchs 1940, Teil III, entnommen werden.

Verteilung der Niederschläge in Millimetern Februar 1940

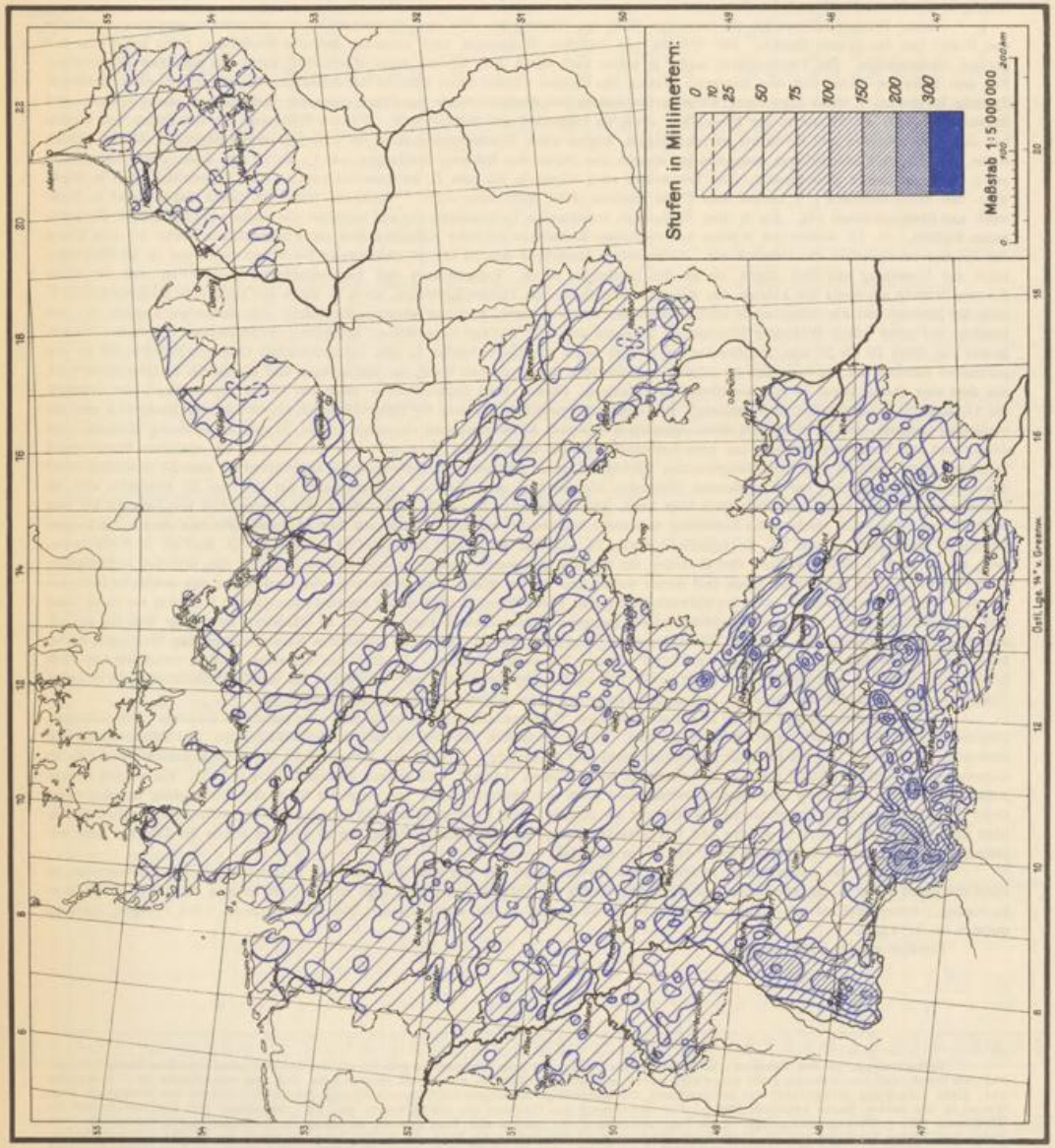

Februar 1940 Verteilung der Niederschläge in v. H. des Normalwertes

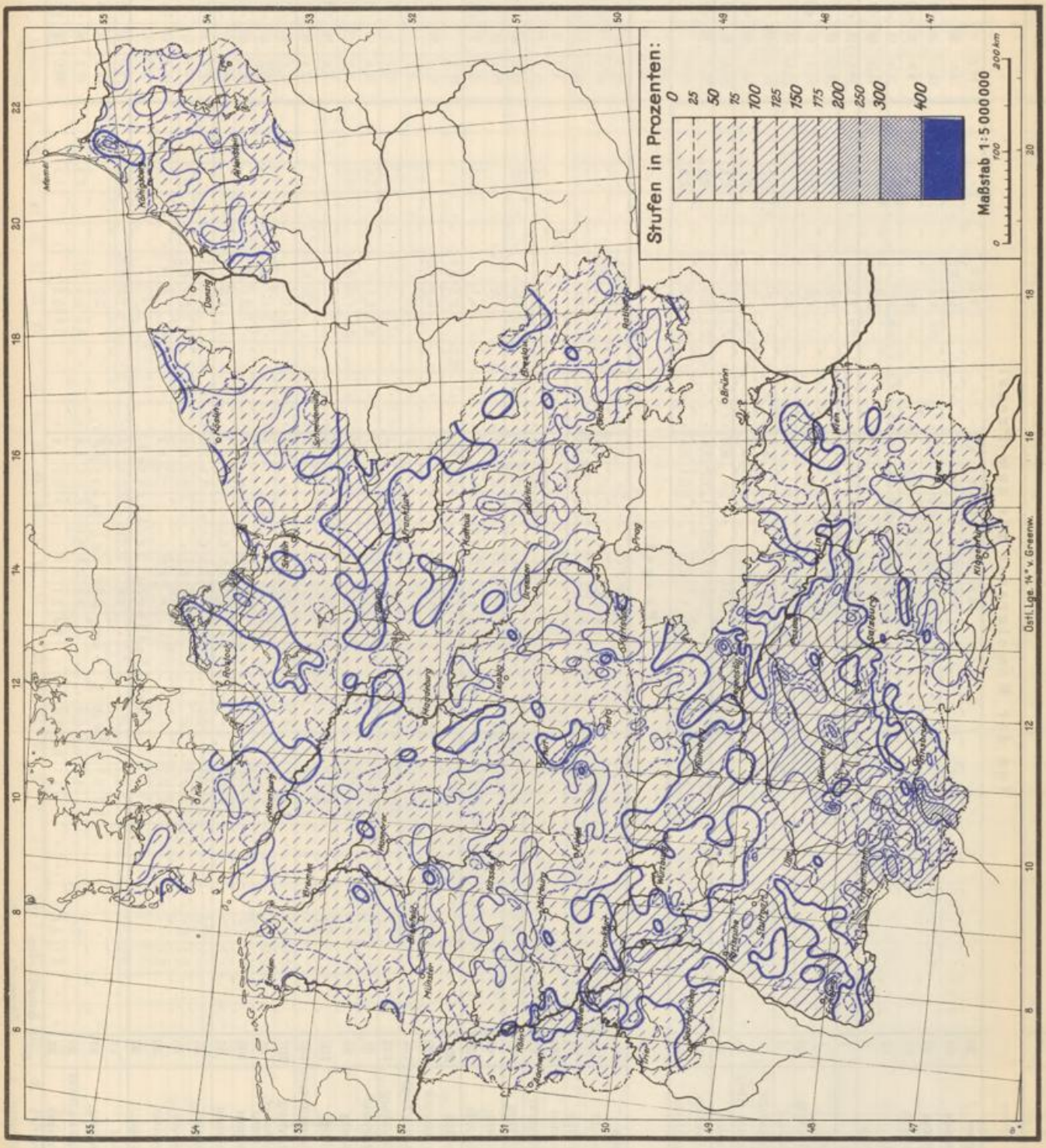

Flußgebiet		Ort	Seehöhe m	1	2	3	4	5	6	7	8	9	10	11	12	13	14	15	16	17	18	19	20	21	22	23	24	25	26	27	28	29	30	31	Monatssumme mm	% d. Mittel	Abweichung v. d. Norm.	Zahl der Tage mit Niederschl. ≥ 0,1 mm	≥ 1,0 mm	≥ 5,0 mm	≥ 10,0 mm
Von der Memelgrenze bis zum Pregel																																								
Memel	Grenze–Minge	Trappen *	20	·	·	·	·	·	·	·	·	·	·	·	·	1,5	·	0,8	1,5	·	0,8	0,3	1,3	·	·	·	·	4,4	·	·	·	·			11,6			7	4	6	29
		Ebenrode	66	0,0	0,1	0,9	0,1	0,0	·	·	·	2,0	·	·	·	1,0	0,3	6,6	2,5	0,1	1,1	0,3	3,1	·	·	·	·	5,9	0,0	·	·	·			24,0	89	- 3	13	7	13	29
		Wetterau	42	·	·	0,4	0,0	0,0	·	·	·	0,0	0,0	·	·	1,5	0,8	0,7	0,0	0,4	0,0	·	0,7	·	·	·	0,0	5,8	·	·	·	0,0			10,3	36	-19	7	2	6	29
		Beiningen	52	·	·	·	·	·	·	·	·	·	·	·	·	·	0,2	2,8	·	0,8	·	0,5	·	·	·	·	·	5,2	·	·	·	0,1			9,6	32	-20	6	2	4	29
		Tilsit	12	·	·	0,0	·	·	·	0,0	·	·	·	·	·	2,0	·	2,6	1,2	·	0,5	0,6	3,6	·	·	·	0,8	8,7	·	·	·	2,7			22,8	65	-12	9	6	9	29
		Kloken	3	·	·	·	·	·	·	·	·	·	·	·	·	1,3	·	·	·	·	·	·	5,3	·	·	·	·	5,5	·	·	·	2,2			14,3	45	-18	4	4	2	29
Kurisches Haff	R.	Inse	1	·	·	·	·	·	·	·	·	·	2,2	0,1	·	·	·	2,9	1,7	·	9,0	0,9	9,8	·	·	·	0,9	7,7	·	·	·	0,4			37,6	157	+14	10	6	6	29
	Gilge u. Nem.	Erlen	1	·	0,0	0,7	·	·	·	·	·	·	·	·	·	·	·	4,6	4,2	·	1,8	1,1	2,4	·	·	·	·	2,8	·	·	·	1,9			19,5	67	- 9	8	7	6	29
		Lindenberg	20	·	·	·	1,2	·	·	·	·	·	1,8	·	·	·	·	3,2	·	·	·	0,1	2,3	·	·	·	·	4,8	·	·	·	0,5			13,9	41	-20	7	5	5	29
	R.	Erlenwald	2	·	·	·	·	3,2	·	·	·	1,2	·	·	·	·	·	4,0	1,4	·	·	·	1,2	·	·	·	·	8,3	·	·	·	4,3			23,6	91	- 2	7	7	4	29
	Haff	Schmakevitte **	1	·	·	·	·	·	·	·	·	·	·	·	·	·	·	4,8	·	·	·	·	8,3	·	·	·	·	3,6	·	·	2,1	10,2			29,0	(107)	+ 2	5	5	2	29
		Rossitten (Ort)	4	·	·	·	0,1	·	·	·	·	·	0,0	·	·	·	·	4,2	1,5	·	·	0,9	6,9	·	·	·	0,3	2,2	·	·	·	0,2			16,3	56	-13	8	4	7	29
	O.	Rauschen	40	·	·	0,4	·	·	·	·	·	·	·	2,8	·	·	·	5,3	·	·	·	·	6,8	·	·	·	2,3	10,2	·	·	·	2,1			29,9	94	- 2	7	6	4	29
	Pr. Haff	Fischhausen	11	·	·	·	0,3	·	·	·	·	1,3	0,7	0,8	·	·	·	1,8	0,9	0,3	0,1	1,2	5,6	·	·	·	2,3	5,3	·	·	·	0,9			22,1	70	- 9	13	6	11	29
		Drugthenen	85	·	·	·	0,1	·	0,0	·	0,1	0,3	1,1	1,3	·	·	1,4	1,2	0,5	·	·	0,1	2,4	·	·	·	0,7	9,7	·	·	·	2,5			21,8			13	7	10	29
Pregel																																								
Angerapp	Angerapp	Lötzen ***	190	·	·	·	0,2	·	·	·	2,5	2,9	·	·	·	·	0,2	0,8	2,4	·	·	·	2,6	·	·	·	·	1,6	0,6	·	·	·			13,8	(49)	-14	9	5	9	29
		Arnswald	224	·	0,1	·	·	·	·	·	2,1	0,3	·	·	·	·	1,8	2,6	·	·	·	·	3,4	·	·	·	·	0,3	0,8	·	·	·			11,4			8	4	7	29
		Angerapp	73	·	0,2	0,4	0,0	·	·	·	1,0	2,9	·	·	·	·	0,0	5,6	·	·	0,0	·	3,5	·	·	·	·	2,4	·	·	·	·			16,0	53	-14	6	4	5	29
	Pissa	Rominten	180	0,1	·	0,5	·	·	·	·	·	1,2	·	0,3	·	·	·	·	·	·	·	·	2,3	·	·	·	·	·	·	0,3	·	·			4,7	14	-29	6	2	5	29
	A.	Gumbinnen	47	·	·	0,6	·	·	·	·	·	4,3	·	·	·	·	0,3	4,0	2,4	·	0,5	·	3,9	·	·	·	·	6,4	·	·	·	0,5			23,1	77	- 7	9	5	7	29
		Insterburg	38	·	0,2	0,9	0,0	·	·	·	0,0	2,7	0,0	·	·	·	0,0	4,5	1,6	·	0,1	0,2	3,2	·	0,0	·	·	4,6	·	·	·	0,0			18,0	49	-19	9	5	9	29
Inster	Inster	Stimbern	44	·	0,3	1,4	·	·	·	·	·	0,4	0,2	·	·	·	0,2	6,9	0,2	·	1,1	0,1	2,8	·	·	·	·	5,8	·	·	·	·			19,4	61	-13	11	5	10	29
		Grünheide	50	·	0,0	0,0	0,0	0,0	0,6	0,0	0,0	0,5	0,0	·	0,0	0,2	0,0	5,0	1,5	0,0	·	1,3	2,1	·	·	·	·	4,1	·	·	·	0,3			15,6	52	-14	9	5	7	29
Alle	Alle	Turauken	204	·	·	·	·	·	0,2	0,3	2,6	2,3	·	·	·	0,2	2,1	7,6	·	·	·	0,2	8,4	·	·	0,2	·	2,5	0,9	·	·	·			27,5			12	6	9	29
		Neu Ramuck	150	·	·	·	0,4	·	·	·	3,4	2,2	·	·	·	·	·	4,2	·	·	·	·	5,1	·	·	·	·	0,5	0,6	·	·	·			16,4	51	-16	7	4	6	29
		Allenstein (Flugpl.)	134	·	·	·	0,2	0,1	·	0,1	2,3	0,6	·	·	·	·	·	2,1	0,1	0,1	·	·	2,5	·	·	·	·	0,1	·	·	·	·			8,2	27	-22	10	3	3	29
	W.	Bischofsburg	152	·	·	·	0,3	·	·	·	2,0	2,6	·	·	·	·	·	1,9	·	·	·	·	3,3	·	·	·	·	·	·	·	·	·			10,1	36	-18	5	4	5	29
	Alle	Wichertshof	91	·	·	·	0,7	·	·	·	3,8	0,5	·	·	·	·	·	1,0	3,0	·	·	·	3,7	·	·	·	0,2	1,1	·	·	·	0,4			14,4	44	-19	9	3	6	29
		Heilsberg	88	·	·	·	0,7	·	·	·	0,5	0,5	·	·	·	·	·	0,7	0,4	·	·	·	0,1	·	·	·	0,1	1,0	0,2	·	·	0,0			4,2	13	-29	9	1	7	29
		Kekitten	150	·	·	·	0,4	·	·	·	0,8	1,4	·	·	·	·	0,1	0,3	·	·	·	·	0,4	·	·	·	·	·	·	·	·	·			3,4	16	-18	6	1	6	29
		Landsberg (Ostpr.)	130	·	·	·	0,3	·	·	·	1,7	2,0	·	·	·	·	·	2,2	2,4	·	·	·	5,2	·	·	·	·	4,6	0,0	·	·	·			18,4	88	-15	7	6	7	29
	Gerber	Rastenburg	107	·	·	0,1	1,0	·	·	·	1,9	2,1	·	0,2	·	·	·	2,8	·	·	·	·	2,9	·	·	·	0,0	1,1	·	·	·	·			12,1	58	- 9	8	6	8	29
		Dietrichsdorf (Kr. Gerd.)	43	·	·	0,1	0,4	·	·	·	1,6	2,4	·	0,2	·	·	0,1	1,6	·	·	0,3	·	3,3	·	·	·	·	·	0,2	·	·	·			10,2	41	-15	10	4	10	29
		Lozainen	106	·	·	·	0,5	·	·	·	1,7	0,0	·	·	·	·	·	8,9	0,0	·	0,3	·	4,3	·	·	·	·	0,1	·	·	·	·			14,9	60	-10	6	3	6	25
		Glockstein	95	·	·	1,7	2,5	·	·	·	3,4	5,2	·	·	·	·	·	2,0	1,5	0,5	·	·	·	·	·	·	·	4,0	·	·	·	·			20,8	77	- 6	8	7	8	29
	Gerber–Mdg.	Friedland	25	·	·	0,1	0,2	·	·	·	0,5	2,9	·	0,2	·	·	·	2,4	0,3	0,1	·	0,3	2,0	·	·	·	·	3,3	0,1	·	·	·			12,4	38	-21	12	4	12	29
		Gerdauen	30	·	·	0,2	0,1	·	·	1,1	1,2	3,2	·	·	·	·	·	6,5	0,2	·	·	0,4	9,5	·	·	·	·	2,3	0,0	·	·	·			21,7	90	- 2	10	6	10	29
		Engelstein	90	·	·	0,7	·	·	·	·	1,4	2,7	·	·	·	·	·	·	4,8	·	·	·	4,3	·	·	·	·	1,0	·	·	·	·			14,9	41	-21	6	5	6	29
		Bokellen	40	unvollständig beobachtet																																					
Alle–Mdg.	Pregel	Tapiau	11	·	·	1,7	·	0,4	·	·	·	0,3	·	·	·	·	·	3,6	·	0,6	·	0,3	7,6	·	·	·	·	7,2	0,8	·	·	0,5			23,0	82	- 5	10	4	10	29
		Fuchsberg	35	·	·	·	·	·	·	·	0,8	0,7	0,2	·	·	·	·	5,0	·	·	·	·	4,0	·	·	·	·	3,3	·	·	·	·			14,0	50	-14	6	3	5	29
		Königsberg-Devau *	20	·	·	·	0,2	·	·	·	0,2	1,4	0,3	0,8	·	·	·	2,6	0,8	0,1	0,0	0,6	5,4	·	·	·	0,4	6,4	0,0	·	·	0,3			19,5	56	-15	13	4	11	29
		Mednicken	35	·	·	0,1	0,3	·	·	·	·	1,1	0,4	1,0	·	·	0,2	3,1	0,7	·	0,1	0,3	4,4	·	·	·	0,9	15,5	·	·	·	1,3			30,0	86	- 5	14	6	12	29

* Dreifurt 20 ** Liblacken 3 *** Gross-Stürlack 125 × Sternwarte 23

Flußgebiet		Ort	See-höhe m	1	2	3	4	5	6	7	8	9	10	11	12	13	14	15	16	17	18	19	20	21	22	23	24	25	26	27	28	29	30	31	Monats-summe mm	% d. Mittel	Abweichung v. d. Norm.	Zahl der Tage mit Nieder-schl. ≥ 0,1 mm	≥ 1,0 mm	≥ 5,0 mm	≥ 10,0 mm

++ Lablacken 3 × Sternwarte 23

Flußgebiet		Ort	Seehöhe m	1	2	3	4	5	6	7	8	9	10	11	12	13	14	15	16	17	18	19	20	21	22	23	24	25	26	27	28	29	30	31	Monatssumme mm	% d. Mittl.	Abweichung v. d. Norm.	Zahl der Tage mit Niederschl. ≥0,1	≥1,0	≥5,0	*	≥0,1	≥0,3
Vom Pregel bis zur Weichsel																																										
Frischer Haff	Frisching	Mühlhausen	36	·	·	0,0	0,1	·	·	·	1,2	2,1	·	0,9	·	0,1	·	0,5	0,0	0,1	0,9	·	3,6	·	0,7	·	0,3	2,3	0,2	·	·	0,2			13,2	44	-17	14	4	11	29		
		Zinten	100	·	·	0,0	1,0	·	·	·	0,0	2,3	·	1,4	·	·	0,1	0,9	0,2	2,4	·	1,3	2,2	·	0,6	0,8	2,4	0,2	·	·	·	2,5			18,3	61	-12	14	8	10	29		
		~~Preuß. Eylau~~ *	68	·	·	·	0,3	·	·	·	0,9	0,8	·	·	·	0,0	·	2,0	0,0	·	·	0,5	2,9	·	·	·	·	4,0	0,0	·	·	·			11,4	68	(-19)	7	3	6	29		
	H.	Heiligenbeil	17	·	·	·	0,0	·	·	·	0,0	0,0	·	·	·	·	·	1,3	·	·	0,0	0,4	0,0	·	0,5	·	0,4	0,9	·	·	·	1,8			5,3	19	-23	6	2	5	25		
	Elbing	Hohenstein	165	·	·	·	0,4	·	·	·	3,7	1,8	·	·	·	0,0	·	6,5	·	·	·	·	8,0	·	·	·	·	·	·	·	·	·			20,4	73	- 8	5	4	5	29		
		Pulfnick	95	·	·	·	0,2	·	·	·	2,8	5,0	·	·	·	·	·	3,5	·	·	·	·	7,0	·	·	·	·	1,8	·	·	·	·			20,2	67	-10	6	5	5	29		
		Wormditt	67	·	·	·	0,5	·	·	·	2,0	2,5	·	0,1	·	·	0,1	4,3	·	·	·	·	5,0	·	·	·	0,1	1,7	0,2	·	·	·			16,5	59	-12	10	5	8	29		
		Lichtenfeld	108	·	·	·	0,3	·	·	·	1,6	0,5	0,1	·	·	·	0,5	2,2	0,1	·	·	0,2	2,5	·	·	·	0,5	1,8	0,1	·	·	0,1			10,6	29	-26	13	4	10	29		
		Langwalde	82	·	·	·	·	·	·	·	·	·	·	·	·	·	·	1,9	0	·	·	·	2,0	·	1,1	·	·	2,5	·	·	·	·			13,9	52	-13	5	4	5	29		
		Baumgart	165	·	·	·	0,1	0,3	·	·	0,6	1,0	·	·	·	·	·	3,7	·	·	·	1,3	0,1	·	·	·	·	0,7	·	0,2	·	0,3			12,0	31	-27	10	3	0	29		
	H.	Tolkemit	3	·	·	·	0,6	·	·	·	2,8	2,4	·	1,4	·	·	·	6,5	1,0	1,2	·	0,0	7,6	·	·	·	1,8								25,3	79	- 7	9	8	8	24		
	Nogat, Liebe	Altstadt	55	·	·	·	·	·	·	·	2,0	0,3	·	·	·	·	·	2,0	0,3	·	·	·	5,6	·	·	·	·	1,0	·	·	·	·			11,2	37	-19	6	4	6	29		
		Ebene Buchwalde	98	·	·	·	1,3	·	·	·	2,4	2,0	·	0,4	·	·	·	4,8	·	·	·	·	5,4	·	·	·	0,3	·	·	·	·	·			16,6	59	-11	7	5	6	29		
		Elbing (Stadt)	5	·	·	0,0	0,7	·	·	·	1,3	1,5	0,1	0,3	·	0,1	·	3,6	0,2	0,2	0,0	0,0	4,9	0,0	·	·	0,1	1,3	0,0	·	·	0,0			14,3	43	-19	12	5	11	29		
		Riesenburg	98	·	·	·	0,5	·	·	·	2,5	1,3	·	·	·	4,5	·	3,0	0,5	·	·	·	7,2	·	·	·	0,0	0,0	·	·	·	0,0			19,5	81	- 4	7	5	7	29		
		Klein Nebrau	15	·	·	0,1	·	·	0,6	·	2,3	1,1	·	1,2	1,4	3,4	0,4	8,5	·	·	·	0,7	3,5	·	·	·	·	0,3	·	·	·	·			23,5	117	+ 4	12	7	12	29		
		Marienwerder	52	·	·	0,2	0,2	·	·	·	4,1	0,6	0,6	0,4	1,0	1,6	0,5	6,9	0,8	·	·	·	9,1	·	·	·	·	1,6	·	·	·	·			27,6	138	+ 8	13	6	12	29		
		Wolfsheide	42	·	·	0,2	0,1	·	·	·	3,5	0,2	·	1,4	0,6	·	·	6,8	0,4	2,3	0,2	·	5,9	·	·	·	·	·	·	·	·	·			21,6	103	+ 1	11	5	11	29		
		Marienburg	12	·	·	·	0,2	·	·	·	1,9	2,1	0,2	0,6	·	2,2	·	8,1	1,8	·	·	0,0	7,7	·	·	·	·	0,0	0,3	·	·	·			26,0	93	- 2	10	6	10	29		
	H.	Neukrug	6	·	·	·	0,3	·	·	·	1,9	0,8	0,3	·	·	·	·	0,9	·	·	·	0,3	2,4	·	·	·	0,6	0,3	·	·	·	2,0			9,8	36	-17	10	3	8	29		
Weichsel																																										
Narew	Bobr mit Lyck	Merunen	191	·	·	1,9	·	·	·	·	·	3,3	·	·	·	·	·	5,2	2,2	·	·	0,8	2,8	·	·	·	·	1,3	·	·	·	·			17,5	58	-12	7	6	6	29		
		~~Ranten~~ **	180	·	·	·	·	·	·	·	4,4	2,0	·	·	·	·	·	4,9	·	·	·	·	2,5	·	·	·	·	·	0,8	·	·	·			14,6	64	(-12)	5	4	5	29		
		Lyck	130	·	·	0,6	·	·	·	·	2,1	2,7	·	·	·	·	·	6,0	0,5	·	0,6	·	2,8	·	·	·	·	1,7	·	·	·	·			17,0	68	- 8	8	5	8	29		
		Prostken	119	·	·	·	·	·	·	·	4,1	3,6	·	·	·	·	·	·	3,2	2,2	·	·	2,3	·	·	·	·	2,1	0,4	·	·	1,1			19,0	79	- 5	8	7	6	29		
		Treuburg	155	·	0,6	0,2	·	·	·	·	0,3	2,4	·	·	·	·	0,1	·	1,3	·	·	0,0	6,0	·	·	·	·	2,1	0,2	·	·	·			13,4	41	-19	9	4	6	29		
		Borschimmen	120	·	0,1	·	·	0,1	·	·	0,2	1,6	·	·	·	·	·	·	4,5	·	0,1	·	1,8	·	·	·	·	2,1	0,1	·	·	·			10,6	35	-19	9	4	8	29		
	Pissek	Kruttinnen	130	·	0,0	·	0,5	·	·	·	3,3	2,4	·	·	·	·	0,0	4,9	0,3	·	·	0,0	6,0	·	·	·	·	0,2	0,1	·	·	·			17,7	60	- 8	8	4	8	29		
		Rhein	132	0,3	·	0,4	0,2	·	·	·	2,6	1,5	0,0	·	·	·	0,4	2,7	0,0	·	0,1	·	6,6	0,0	·	·	·	2,1	0,0	·	·	·			16,9			10	5	10	29		
		Gutten	120	·	0,4	0,1	0,3	0,1	·	·	2,0	·	·	·	·	·	·	3,5	·	·	·	2,6	4,0	·	·	·	·	1,0	·	·	·	·			14,0	56	-10	9	5	9	29		
		Gehlenburg	138	·	·	·	0,5	·	·	1,3	3,3	0,4	·	·	·	·	·	4,1	·	·	·	·	2,3	·	·	·	·	1,3	·	·	·	·			13,6	47	-15	7	5	6	29		
	Omulew	Mensguth	155	·	·	0,1	0,2	·	·	·	3,7	5,0	·	·	·	·	0,1	5,5	0,1	·	0,1	·	5,7	·	·	·	·	0,2	0,2	·	·	·			20,9	77	- 6	11	4	11	29		
		Ortelsburg	146	·	·	·	0,0	·	0,0	·	3,3	2,4	·	0,0	·	·	0,0	5,8	0,0	·	0,0	·	5,3	·	·	·	·	0,4	·	·	·	·			17,2	64	(-14)	5	5	5	29		
		~~Groß Leschienen~~	128	·	·	·	0,3	·	·	0,2	4,7	3,6	·	·	·	·	1,0	10,3	0,1	·	·	·	7,6	·	·	·	·	1,7	·	·	·	·			29,5	113	+ 4	9	6	8	29		
	N.	Hardiehhausen	138	·	·	·	0,3	·	0,0	·	1,2	1,0	·	0,2	·	1,4	·	5,1	0,2	·	·	1,1	7,2	·	·	·	·	1,2	·	·	·	·			19,9	77	- 6	10	7	9	29		
		Neidenburg	173	·	·	·	0,8	·	·	0,1	3,5	2,1	·	·	·	0,4	0,1	2,4	0,0	·	·	·	8,3	·	·	·	·	1,4	0,1	·	·	·			19,2	74	- 7	10	5	9	29		
Narew bis Mündung	Drewenz	Kernsdorf	290	·	·	0,2	0,4	0,1	·	0,3	2,8	0,8	·	·	0,2	1,5	0,5	2,1	0,0	0,4	0,0	0,1	6,9	0,0	0,0	0,0	0,2	1,0	0,0	·	·	·			17,5			15	5	13	29		
		Mohrungen	115	·	·	·	0,3	·	·	·	1,5	1,2	·	·	·	0,3	0,0	1,9	0,0	·	·	·	·	·	·	·	·	1,0	0,0	·	·	·			10,7	33	-21	7	5	7	29		
		Osterode(Ostpr.)	107	·	·	·	0,5	·	·	0,0	2,8	2,5	·	·	·	1,2	·	5,2	0,4	0,2	0,0	0,0	8,3	0,0	·	·	·	·	0,4	·	·	1,0			23,5	73	- 8	10	6	10	29		
		Gilgenburg	181	·	·	·	·	·	·	·	3,5	0,7	·	·	·	1,7	·	3,4	1,1	·	·	0,8	8,5	·	·	·	·	0,2	·	·	·	·			19,9	64	-11	8	5	8	29		
		~~Weepers~~ ×	105	·	·	·	·	·	·	·	3,8	2,0	·	·	·	1,5	·	6,8	·	·	·	·	7,7	·	·	·	·	1,0	2,4	·	·	·			25,6	81	(-3)	7	7	7	29		
	Ermlw.	Reinwasser	185	·	·	·	0,0	0,3	·	0,2	1,3	0,8	1,0	·	1,4	0,3	0,1	1,0	·	·	·	·	3,1	·	·	·	·	1,1	0,8	·	·	·			11,4	35	-22	12	6	11	29		
		~~Neu Rosko~~ ∝	155	·	·	·	·	0,0	·	0,4	2,7	0,6	0,4	·	1,2	0,3	0,1	2,0	0,0	·	·	0,4	2,5	·	·	·	0,0	1,7	·	·	·	·			12,3	40	(-10)	11	5	10	29		
	W.	Bischofswerder	87	·	·	·	0,0	0,0	·	·	0,8	1,2	·	·	0,0	1,1	0,0	2,1	·	·	·	·	4,6	0,0	·	·	·	0,0	0,0	·	·	·			9,8	36	-17	5	4	5	29		

* Poschloschen 103 ** Grabnick 125 *** Willenberg 125 Gorswalde 105 × Eisenbaumer 145

Flußgebiet		Ort	See-höhe m	1	2	3	4	5	6	7	8	9	10	11	12	13	14	15	16	17	18	19	20	21	22	23	24	25	26	27	28	29	30	31	Monatssumme mm	% d. Norm.	Abweichung v. d. Norm.	Zahl der Tage mit Niederschl. ≥0,1	≥1,0	≥10,0	≥0,1
Von der Weichsel bis zum Stettiner Haff																																								
Ostpommersche Küste	O. Leba Lupow	Chinow	63	·	·	0,2	0,9	0,6	0,2	·	·	·	·	0,2	·	·	·	·	4,4	·	·	0,5	0,2	·	·	·	5,4	·	·	·	·			20,6	76	- 6	9	3	0	29
		Wierschutzin	17	·	·	·	·	·	·	·	·	0,5	3,7	3,1	·	·	·	7,4	·	·	·	·	·	·	·	0,3	·	·	·	·			15,0	56	-12	5	3	4	29
		Lauenburg	38	·	·	0,0	0,2	0,3	·	·	2,2	1,6	2,0	2,8	·	0,2	0,5	5,8	1,1	·	·	0,0	0,8	0,0	·	·	0,0	2,8	·	·	·	0,0			20,3	65	-11	12	7	12	29
		Leba	3	·	·	0,6	0,5	0,7	0,1	·	1,5	1,9	5,2	6,2	·	·	·	4,5	2,0	0,1	·	0,7	3,1	0,0	·	·	0,3	2,0	0,0	·	·	0,7			30,1	104	+ 1	16	8	14	24
		Mühlental	120	·	·	·	2,0	1,4	·	·	·	2,0	1,9	0,3	·	·	·	1,2	2,1	·	·	·	·	·	·	·	·	2,2	0,2	·	·	·			13,3	39	-21	9	7	8	29
		Lojow	63	·	·	0,0	0,2	0,6	0,0	0,0	1,1	0,6	3,1	1,9	·	0,0	0,0	2,0	0,4	0,1	·	0,1	0,0	·	·	0,4	1,2	1,9	·	·	·	0,1			13,7	42	-18	14	6	12	29
	Stolpe	Bernsdorf	150	·	·	·	0,3	0,2	·	·	1,1	0,2	0,8	0,2	·	·	0,0	2,0	·	2,0	0,2	0,2	2,2	·	·	·	·	0,0	0,0	·	·	0,5			9,9	27	-25	12	4	11	29
		Gustkow	120	nicht beobachtet																																				
		Stolp	20	·	·	0,0	0,1	0,3	0,0	·	1,0	0,7	5,0	0,2	·	0,2	0,0	1,0	0,8	·	0,0	0,1	0,1	0,0	·	·	1,7	2,1	0,1	·	·	0,1			13,5	36	-23	15	5	14	26
		Hohenstein (Kr. Stolp)	6	·	·	0,5	0,9	0,4	·	·	1,5	1,0	6,0	5,9	·	·	4,2	0,8	·	·	·	1,0	0,4	·	·	·	0,5	1,7	·	·	·	4,2			29,0	107	+ 2	14	8	11	28
	Wipper	Wocknin	160	·	·	·	0,1	·	·	0,2	1,0	·	1,0	2,0	0,8	·	·	0,8	·	·	·	·	0,6	·	·	·	·	2,3	·	·	·	·			9,0	24	-29	9	4	7	29
		Seehof b. Beßw.	60	·	·	0,3	0,1	·	·	0,2	0,4	0,3	0,8	1,2	0,8	0,3	·	1,3	0,2	·	·	0,9	1,0	0,1	·	·	1,0	0,7	0,1	·	·	·			9,7	26	-27	17	4	15	29
		~~Schlawa~~ +	25	·	·	·	0,0	0,3	·	·	0,4	3,3	3,1	5,3	·	0,2	·	1,4	4,2	·	·	0,0	·	·	·	·	2,8	·	·	·	·	1,1			22,1	63	-13	10	7	8	28
		Drenzig	58	·	·	·	0,2	0,3	·	·	1,5	0,7	1,9	9,7	0,5	0,9	0,5	2,5	1,2	0,2	·	·	0,4	0,7	·	·	·	·	0,9	·	·	6,3			28,4	79	- 8	16	6	16	29
		Rügenwalde	15	·	·	0,2	0,0	0,3	0,0	·	2,0	1,6	4,4	3,5	0,8	1,7	0,1	2,4	4,6	0,1	·	0,8	0,4	0,0	·	·	2,0	1,6	·	·	·	0,1			26,6	89	- 3	17	9	15	29
	O.	Köslin	40	·	·	·	·	0,1	·	·	2,4	1,2	5,1	5,6	2,0	0,6	·	3,3	1,8	·	·	1,8	·	·	·	·	2,4	1,4	·	·	·	·			28,4	71	-12	12	9	10	27
	Persante	Bärwalde	117	·	·	·	0,0	0,0	·	0,5	3,5	1,7	1,0	0,2	·	2,0	0,7	6,8	1,8	·	·	1,0	1,6	0,0	·	·	0,5	1,0	0,0	·	·	·			22,3	60	-15	13	9	12	28
		Naseband	105	·	·	·	0,1	0,0	·	0,0	5,5	0,6	1,6	1,0	0,6	0,5	0,5	4,0	0,2	·	·	1,3	1,7	0,0	·	·	0,4	1,4	·	·	·	0,2			21,6	55	-17	15	7	12	29
		Polzin, Bad	95	·	·	·	·	0,0	·	·	4,8	1,0	·	·	2,8	0,9	0,5	3,8	2,3	·	·	1,0	2,0	0,3	·	·	·	·	·	·	·	·			19,4	44	-25	10	7	10	29
		Belgard a.d.Pers.	24	·	·	·	·	·	·	2,0	4,1	·	1,1	3,3	·	0,8	1,2	5,4	0,8	·	·	2,5	1,0	0,0	·	·	1,5	·	·	·	·	0,2			23,9	82	- 5	12	9	10	29
		Stolzenberg	50	·	·	·	0,1	0,0	·	·	3,9	1,1	0,9	1,1	0,7	0,9	·	2,9	0,8	·	·	1,8	4,9	0,9	·	·	·	1,7	·	·	·	·			21,7	70	- 9	13	7	12	29
		Bublitz	130	·	·	·	·	·	·	0,7	1,0	0,7	0,3	0,2	0,7	0,1	·	5,8	0,8	·	·	0,2	0,5	·	·	·	0,1	2,0	·	·	·	0,4			13,5			14	3	11	29
		Reckow	91	·	·	·	0,0	0,0	·	0,1	2,3	0,2	2,0	6,6	0,5	0,5	0,2	2,4	0,3	·	·	3,3	2,8	·	·	·	·	2,7	·	·	·	·			23,9	70	-10	13	7	13	29
		Kolberg	2	·	·	·	·	0,4	·	0,7	3,7	1,5	1,5	1,2	2,4	3,2	0,5	15,3	·	0,2	·	1,0	0,4	0,6	·	·	2,5	0,2	·	·	·	·			35,3	122	+ 6	16	9	14	29
	Rega	~~Mühlendorf~~ ++	100	·	·	·	·	·	·	0,3	3,0	1,2	·	0,0	2,4	0,6	0,4	5,1	1,1	·	·	1,0	1,2	·	·	·	0,1	0,1	·	·	·	·			16,5	50	-17	12	7	10	29
		Greifenberg i. P.	17	·	·	·	·	·	·	·	4,9	0,7	2,6	1,1	·	0,8	0,7	0,0	1,5	1,5	·	2,4	3,4	·	·	·	·	·	·	·	·	2,9			22,5	62	-13	11	7	10	29
		Treptow a. R.	10	·	·	·	0,2	0,0	·	1,9	3,7	+0,2	2,1	1,0	0,9	0,2	0,4	6,1	2,3	·	·	·	0,6	1,8	·	·	3,7	·	·	·	·	1,4			26,5	85	- 4	15	9	13	28
	Dievenow u. Gr. Haff	Wittenfelde	20	·	·	·	·	0,1	·	·	7,1	·	4,5	·	·	5,6	·	12,2	·	·	·	1,5	4,1	0,7	·	·	·	·	·	·	·			35,8			8	6	8	29
		Naugard	55	·	·	·	0,0	0,0	·	·	5,2	0,6	0,9	0,2	4,2	1,0	1,1	5,4	0,5	·	·	2,0	0,7	0,0	·	·	·	0,5	·	·	·	·			21,7	60	-14	12	6	11	29
		Kartlow	21	·	·	·	0,0	·	·	0,7	2,6	0,6	0,9	0,2	1,2	0,4	·	2,5	1,2	0,0	·	1,0	·	·	·	·	·	·	·	·	·	·			11,3	36	-20	10	5	10	29
		Wollin	6	·	·	·	·	·	·	0,5	2,9	1,0	0,8	·	3,5	0,5	·	6,4	·	·	·	2,4	·	·	·	·	·	·	·	·	·	·			22,9	79	- 5	9	6	8	29
Oder																																							
Quelle bis Glatzer Neiße	Oder	Liebau	500	·	·	·	·	·	·	·	·	0,2	0,7	·	0,6	1,4	2,3	2,9	6,2	0,1	·	·	2,1	·	·	·	·	·	·	·	·	·			16,5			9	5	9	29
		Wigstadtl	482	·	·	1,0	1,5	0,0	0,0	·	·	0,2	2,3	0,2	·	1,1	5,2	2,9	1,1	·	·	·	1,9	1,5	·	·	·	0,0	·	·	·	·			18,9	83	- 4	11	9	11	29
		Zauchtl	280	·	1,4	·	1,5	·	·	·	·	1,0	4,9	1,0	·	1,2	5,4	3,5	2,7	0,3	·	·	2,1	0,4	·	·	·	·	·	·	·	·			25,4	104	+ 1	12	10	12	29
		Freiberg	300	1,5	0,7	1,2	0,0	·	·	·	5,0	4,7	·	·	1,8	12,7	1,3	2,1	2,9	·	·	1,3	2,3	0,8	·	·	·	·	·	·	·	·			38,3	131	+ 9	13	11	12	29
		Skripp	494	unvollständig beobachtet																																				
		Königsberg	263	Beobachtungen fehlen																																				
	Oppa	Buchbergstal	670	Beob. Stelle aufgehoben																																				
		Altvater	1306	Beobachtungen fehlen																																				
		Breitenau	440	·	·	0,0	1,1	·	·	·	·	0,0	·	0,3	·	0,4	3,1	2,5	0,4	0,0	·	·	0,6	0,2	·	·	·	·	·	·	·	·			8,6	20	-37	8	3	8	29
		Kuhberg	709	Beobachtungen fehlen																																				
		Schönwiese	320	·	·	·	1,3	·	·	·	·	·	·	·	·	3,7	2,8	1,9	·	0,6	·	·	·	3,5	·	·	·	·	·	·	·	·			13,8			6	5	6	29
		Gr. Herrlitz	270	·	·	0,5	0,9	·	·	·	·	·	·	·	·	1,1	8,4	3,4	·	1,6	·	·	0,9	0,3	·	·	·	·	·	·	·	·			17,5			8	4	8	29

+ Altkrakow

++ Labes 80

Flußgebiet		Ort	Seehöhe m	1	2	3	4	5	6	7	8	9	10	11	12	13	14	15	16	17	18	19	20	21	22	23	24	25	26	27	28	29	30	31	Monatssumme mm	% d. Norm.	Abweichung	Zahl der Tage mit Niederschl. ≥0,1 mm	≥1,0 mm	≥10,0 mm
Quelle bis Glatzer Neiße	Oppa	Turkau	300	0,0	0,2	0,4	0,4	·	·	·	·	0,3	0,2	0,0	0,0	0,8	7,0	4,0	0,0	0,9	·	·	1,9	1,2	·	·	·	·	·	·	·	·			17,3	77	- 5	11	4	11	29
		Troppau	261	·	0,6	·	0,6	·	·	·	·	·	0,2	0,1	·	0,4	·	3,0	·	·	·	·	0,6	·	·	·	·	·	·	·	·			5,5	30	-14	7	1	7	28
	Oppa, Rohrn	Karlsdorf	700	·	0,2	0,4	0,7	·	0,0	0,3	1,0	1,1	0,0	·	·	0,1	2,6	5,0	2,9	2,7	0,2	·	0,0	2,2	0,4	·	·	·	0,2	·	·	·	·			20,0			15	7	14	29
		Freudenthal	547	·	·	0,3	0,5	·	·	·	·	·	·	·	·	0,8	5,1	0,9	·	·	·	·	5,0	0,6	·	·	·	·	·	·	·	·			13,2	45	-16	7	2	7	29
	Oppa, Zuckerfa.	Heidenpiltsch	550	noch nicht errichtet																																				
		Hultschin	225	nicht beobachtet																																				
	O.	~~Annaberg~~ *	200	0,0	·	0,3	0,8	0,0	0,0	0,2	0,2	0,4	3,6	0,3	·	0,6	6,2	3,7	0,2	0,5	·	·	2,5	0,3	0,0	·	·	·	·	·	·	·			19,8	64	-11	14	4	14	29
	Zinna	Neudorf	255	unvollständig beobachtet																																				
	Oder	Katscher	220	·	·	0,3	0,3	·	·	·	·	0,3	0,0	0,1	·	1,3	5,5	3,5	·	0,7	·	·	1,0	0,8	·	·	·	·	·	·	·	0,3			14,1	64	- 8	11	4	10	29
		Ratibor	185	·	·	0,1	0,2	·	·	·	·	0,4	·	0,1	·	0,2	3,7	3,1	·	0,6	·	·	1,1	0,4	0,1	·	·	·	·	·	·	0,2			10,2	38	-16	12	3	11	29
		Klein Rauden	200	·	·	0,1	0,3	·	·	·	0,3	0,7	·	0,5	·	1,1	11,5	2,1	1,6	0,1	·	·	·	2,5	·	·	·	·	·	·	·	0,6			21,4			12	5	11	29
	Klodnitz	Beuthen	282	·	·	·	0,9	0,4	0,2	1,2	0,0	2,0	0,0	0,3	0,0	0,1	9,6	5,0	0,1	0,4	0,0	·	2,1	1,0	·	·	·	0,1	0,0	·	·	0,0			23,4	62	-14	14	6	13	29
		Gleiwitz	235	·	·	·	0,6	0,0	0,3	0,0	0,0	0,2	0,2	0,2	0,0	0,0	23,1	3,3	0,4	0,4	·	·	0,2	0,7	·	·	0,0	0,0	·	·	0,0	0,0			29,6	88	- 4	11	2	11	28
		Dramatal	255	·	·	·	0,9	·	0,1	1,4	·	1,8	·	·	0,2	0,7	12,5	4,3	0,5	·	·	·	1,7	1,8	·	·	·	·	·	·	·	·			25,9	74	- 9	11	6	11	29
		Bischofstal	185	·	·	0,0	0,2	·	·	0,2	0,2	1,6	0,1	0,1	·	0,2	7,0	3,6	0,0	·	·	·	0,2	0,2	·	·	·	·	·	·	·	0,8			14,4	48	-14	12	3	11	29
	O.	Gnadenfeld	237	·	·	0,2	0,5	·	0,0	0,5	·	0,5	0,4	0,3	0,0	0,2	12,4	3,5	·	0,3	·	·	0,7	1,3	0,0	·	·	0,0	·	·	·	0,0			20,8	78	- 6	12	3	12	29
	Eastern Plotz	Oberglogau	202	·	·	·	·	·	·	0,2	·	0,2	0,1	0,1	·	0,1	13,7	3,5	0,1	0,2	·	·	0,7	1,1	·	·	·	·	0,1	·	·	0,0			20,1	91	- 2	12	3	11	29
		Schönowitz	207	unvollständig beobachtet																																				
	Oder	Krappitz	170	·	·	0,0	·	·	·	1,2	·	1,6	0,0	·	·	0,3	9,8	3,1	0,4	·	·	·	0,3	0,5	·	·	·	·	·	·	·	0,6			17,8	60	-12	9	4	8	29
		Groschowitz	155	·	·	·	·	·	·	0,4	·	0,5	·	·	·	0,1	10,2	7,2	·	·	·	·	4,7	1,8	·	·	·	1,8	·	·	·	0,3			26,5			8	5	4	29
		Klosterbrück	153	·	·	0,0	·	·	·	·	·	0,1	0,0	0,1	·	0,2	12,3	4,7	0,6	0,0	·	·	0,1	0,4	·	·	·	·	·	·	·	0,2			19,7			9	3	9	29
	Malapane	~~Horneck~~ **	251	·	·	·	0,4	·	0,1	4,8	·	2,0	·	0,1	·	0,0	15,1	6,0	0,4	0,3	·	·	0,9	1,8	·	·	·	0,1	·	·	·	·			32,0	88	- 5	12	5	11	29
		Andreashütte	210	·	·	0,1	0,4	·	·	3,8	·	2,0	0,5	·	·	·	12,0	5,5	·	0,9	·	·	0,8	1,0	·	·	·	·	·	·	·	·			27,0	69	-12	10	5	9	29
		Guttentag	234	·	·	·	·	·	·	3,6	·	1,9	·	·	·	0,6	10,0	7,5	0,6	·	·	·	0,5	1,5	·	·	·	·	·	·	·	0,7			26,9	71	-11	9	5	8	29
		Groß Strehlitz	230	·	·	·	·	·	·	1,2	·	2,1	0,1	·	·	0,6	12,8	6,4	1,1	·	·	·	0,7	1,1	·	·	·	·	·	·	·	·			26,1	70	-11	9	6	9	29
Glatzer Neiße	Neiße	~~Mittelwalde~~ x	~~465~~	·	·	1,1	0,7	·	·	·	0,1	1,2	·	0,2	·	1,2	5,3	2,9	1,8	·	·	·	0,5	0,3	·	·	·	0,1	·	·	·	·			15,4			12	6	11	29
		Wölfelsgrund	830	·	·	0,8	·	·	0,5	·	·	1,5	·	·	·	2,5	6,6	3,7	1,8	·	·	·	1,7	3,5	·	·	·	·	·	·	·	·			22,6	68	-11	9	7	9	29
		Habelschwerdt	368	·	·	0,5	0,7	·	·	·	·	0,8	0,0	0,0	0,0	2,0	6,2	3,5	1,3	0,1	·	·	0,1	0,1	·	·	·	0,0	·	·	·	0,0			15,3	52	-14	10	4	9	22
		Pohldorf	514	·	·	0,9	·	·	·	0,7	·	1,0	0,5	·	·	2,4	3,7	2,9	1,9	·	·	·	·	·	·	·	·	0,1	·	·	·	·			14,1	34	-27	9	5	8	29
	Biele	Bielendorf	690	·	0,3	0,2	·	·	·	·	·	0,6	0,3	·	0,8	·	10,2	1,8	1,7	0,4	0,6	0,3	·	·	·	·	·	·	·	·	·	0,6			17,8	43	-24	12	3	12	29
		Landeck, Bad	460	·	·	0,3	0,1	·	0,1		0,0	0,6	0,3	0,5	·	1,3	6,0	2,8	0,5	0,4	·	·	0,7	0,1	·	·	·	0,0	·	·	·	0,0			13,7	40	-21	13	3	13	29
		Ullersdorf	340	·	·	·	·	·	·	·	·	1,0	·	0,3	·	0,2	1,4	3,3	3,0	0,2	·	·	0,6	·	·	·	·	·	·	·	·	·			10,0			8	4	8	29
	Weistritz	Grunwald	900	·	0,5	0,6	·	·	0,1	1,3	2,9	3,4	1,6	·	0,8	3,7	5,4	6,3	7,4	2,2	0,6	0,1	0,7	·	·	·	·	0,9	·	·	·	1,6			40,7	42	-57	18	10	16	22
		Reinerz, Bad	538	·	·	0,4	·	·	0,1	1,0	1,3	2,0	0,4	·	0,1	2,1	4,8	2,9	4,6	1,0	·	·	0,3	·	·	·	·	0,6	·	·	·	0,7			22,3	39	-34	15	8	13	29
	N.	Glatz	300	0,1	0,1	·	0,3	·	0,2	0,1	·	0,2	0,1	0,1	0,5	1,8	5,4	1,1	0,2	2,1	0,0	0,2	·	0,0	·	·	·	·	·	·	·	0,3			12,8	62	- 8	16	4	13	24
	Steine	Friedland	505	·	·	·	·	·	·	2,6	0,1	·	·	0,2	0,0	2,6	4,6	1,5	3,5	·	·	·	1,0	0,1	·	·	·	·	·	·	·	·			16,5	45	-21	9	6	9	29
		Braunau	420	·	·	·	·	·	·	2,5	·	·	0,1	·	·	7,8	2,9	2,4	1,0	·	·	·	1,3	·	·	·	·	·	·	·	·	0,3			18,3	53	-16	8	6	6	29
		Neurode	400	·	·	·	·	·	·	1,7	·	·	·	0,5	·	3,1	·	6,1	·	·	·	·	1,5	·	·	·	·	·	·	·	·	0,4			13,3	41	-17	6	4	5	27
		Reichenforst	438	·	·	0,0	0,1	·	·	1,3	0,3	0,1	·	0,2	0,0	4,6	2,2	2,8	1,0	0,1	0,0	0,0	0,1	·	·	·	·	·	·	·	·	0,3			13,1	48	-14	12	5	10	24
	Steine bis Mündung	Maifritzdorf	285	·	·	0,1	0,8	·	·	·	·	1,4	0,4	·	·	2,9	6,0	2,6	·	0,8	·	·	0,2	·	·	·	·	·	·	·	·	·			15,4	57	-12	9	4	9	17
		Silberberg	480	·	·	0,1	·	·	·	0,9	·	1,5	0,5	0,3	0,1	3,0	1,4	3,3	2,9	0,7	0,2	·	1,1	0,2	·	·	·	·	·	·	·	0,4			16,6	42	-24	15	6	14	29
		Weigelsdorf	375	0,1	·	0,0	0,0	·	·	2,2	·	0,5	0,6	0,5	0,0	1,8	2,8	2,0	0,6	0,0	·	·	0,2	0,1	·	·	·	0,0	·	·	·	0,1			11,5	41	-17	12	4	11	24
		Patschkau	245	nicht beobachtet																																				
		Sörgsdorf	305	unvollständig beobachtet																																				
		Freiwaldau	560	·	·	0,4	0,3	·	·	·	·	0,3	0,6	0,2	·	2,0	5,7	3,1	0,3	0,3	·	·	2,2	2,3	·	·	·	·	·	·	·	·			17,7	67	- 9	12	5	12	29
		Neiße-Heiligkreuz	180	·	·	·	·	·	·	0,1	·	2,1	2,0	·	·	4,4	9,0	3,2	0,7	·	·	·	0,3	·	·	·	·	·	·	·	·	0,8			22,6	77	- 7	9	5	8	28
		Petersheide	225	·	·	0,0	·	·	·	·		1,6	0,0	0,2	0,3	2,1	9,5	2,4	0,6	·	·	·	1,0	0,8	·	·	·	·	·	·	·	2,9			21,4	85	- 4	10	6	9	26

* Ruderswald

** Kruppamühle

x Schönfeld Krs. Habel 410

++ Labes 80

Flußgebiet	Ort	Seehöhe m	1	2	3	4	5	6	7	8	9	10	11	12	13	14	15	16	17	18	19	20	21	22	23	24	25	26	27	28	29	30	31	Monatssumme mm	Monatssumme % d. Norm.	Abweichung v. d. Norm.	Zahl der Tage mit Niederschl. ≥0.1 mm	Zahl der Tage mit Niederschl. ≥1.0 mm	Zahl der Tage mit Niederschl. ≥10.0 mm	Zahl der Tage mit Schneedecke
Glatzer Neiße bis Katzbach	Friedland	200	·	·	·	·	·	·	·	·	0.0	0.1	·	0.0	4.1	10.3	4.0	0.4	·	·	·	1.8	2.1	·	·	·	·	·	·	·	0.1	·	·	23.1	88	- 3	8	5	7	28
	Seifersdorf	175	·	·	·	·	·	·	·	·	2.1	·	·	0.8	1.0	6.8	3.0	0.5	0.2	·	·	·	0.0	0.0	·	·	·	·	·	·	·	1.0	·	·	15.4	56	-13	6	5	7	28
Steine b. Mund Glatzer Neiße	Rosenberg	240	·	·	0.5	·	·	0.0	0.5	0.1	3.5	0.1	0.0	0.1	0.2	18.2	5.4	0.5	0.0	·	·	2.0	2.1	·	·	·	·	·	·	·	0.0	·	·	32.9	83	- 7	11	5	11	29
	Kreuzburg	180	0.0	·	0.0	·	·	·	0.0	0.5	1.6	0.2	0.0	·	3.0	16.0	4.0	0.0	·	·	·	0.0	·	·	·	·	0.6	·	·	·	0.7	·	·	26.6	70	- 6	7	4	5	29
Stober	Kupp	156	·	0.3	·	·	·	·	·	1.1	2.1	0.1	0.2	0.1	2.3	11.1	5.1	1.7	·	·	·	0.4	0.9	·	0.1	·	·	·	·	·	0.2	·	·	28.9	70	-11	14	6	11	18
	~~Saussenberg~~ *	~~280~~	·	·	·	·	·	·	·	1.0	2.0	0.2	·	·	2.5	13.0	11.8	2.0	0.6	·	·	1.2	0.4	·	·	·	·	·	·	·	·	·	·	34.7			10	7	10	29
	Karlsruhe	160	·	·	·	·	·	0.8	·	0.9	2.2	0.3	·	0.3	2.3	9.3	12.6	·	0.2	·	·	2.5	1.2	·	·	·	·	·	·	·	0.3	·	·	32.9	100	0	12	6	10	29
Oder	Brieg	143	·	·	·	·	·	·	1.1	1.0	·	2.0	0.2	1.6	1.0	5.6	4.6	·	·	·	·	0.5	·	·	·	·	·	·	·	·	0.4	·	·	18.3	67	- 9	10	7	7	29
	Neuvorwerk	135	·	·	·	·	·	0.5	·	1.3	2.7	0.2	·	1.3	1.2	10.2	5.2	0.7	0.4	·	·	0.1	0.1	·	·	·	0.2	·	·	·	·	·	·	24.8	86	- 4	11	6	11	10
Ohle	Münsterberg	205	·	·	·	0.0	·	·	0.3	·	1.1	0.1	·	·	1.2	3.5	2.0	0.4	0.2	·	·	0.2	·	·	·	·	0.1	·	·	·	2.1	·	·	11.2	46	-13	11	5	5	25
	Strehlen	163	·	·	·	·	·	·	·	0.2	·	·	·	·	0.2	7.5	5.0	·	·	·	·	0.7	0.5	·	·	·	·	·	·	·	1.1	·	·	15.2			7	3	5	24
	~~Gauwald~~ **	~~280~~	·	·	·	·	·	·	0.5	0.5	1.5	0.5	0.2	0.6	0.8	5.3	4.4	0.6	0.4	·	·	0.2	0.2	·	·	·	·	·	·	·	0.2	·	·	15.9			14	3	13	29
	Olbendorf	175	·	·	·	·	·	·	·	·	·	·	·	2.3	1.8	10.5	4.5	0.3	·	·	0.7	1.2	·	·	·	·	0.0	·	·	·	1.4	·	·	25.6	100	0	9	1	8	28
Lohe	~~Nimptsch~~ x	~~200~~	·	·	·	·	·	0.2	1.4	1.7	·	·	·	·	2.1	6.0	0.8	·	·	·	0.3	0.6	2.6	·	·	·	·	·	·	·	0.5	·	·	16.2			10	5	9	27
	Konradserbe	147	·	·	·	·	·	1.5	1.4	1.8	0.2	0.2	0.6	1.1	7.8	5.9	·	1.1	·	·	0.5	0.8	·	·	·	·	·	·	·	0.5	·	·	23.4	44	-20	13	7	12	29
	Breslau (Flugh.)	117	·	·	0.1	·	·	0.0	0.7	0.5	3.2	0.2	0.0	0.8	0.9	8.4	4.7	1.1	0.6	·	·	0.0	0.0	0.0	·	·	0.3	·	·	·	0.6	·	·	22.1	85	- 4	13	4	9	29
Weide	Schmograu	162	·	·	0.1	·	·	·	0.4	1.2	4.1	0.1	·	0.4	1.2	6.4	4.6	0.7	0.4	·	·	0.0	1.4	·	·	·	1.7	·	·	·	0.2	·	·	22.9			14	7	11	29
	Groß Ellguth	140	·	·	0.2	·	·	·	·	·	5.2	·	·	0.5	1.2	5.0	3.8	0.1	·	·	·	0.7	0.0	·	·	·	·	·	·	·	·	·	·	16.2	57	-12	7	4	7	29
	Groß Schönwald	240	·	·	0.6	·	·	·	1.0	0.4	5.2	0.0	·	0.4	1.4	16.6	6.4	1.0	·	·	·	0.4	0.6	·	·	·	·	·	·	·	·	·	·	34.6	106	+ 2	11	6	10	29
Weistritz	Wüstegiersdorf	469	·	·	·	·	·	0.3	2.6	0.9	0.8	0.3	0.3	0.1	2.4	6.7	2.5	2.4	0.3	·	·	2.0	1.9	·	·	·	0.1	·	·	·	0.3	·	·	23.6	63	-14	16	7	14	29
	Schweidnitz	225	·	·	·	·	·	·	0.2	·	1.2	0.7	·	·	1.1	6.8	3.0	0.3	·	·	·	0.5	0.4	·	·	·	·	·	·	·	·	·	·	13.7	64	- 8	9	4	8	28
	Reichenbach	260	0.0	·	0.1	0.0	·	·	2.9	·	0.5	0.6	0.3	·	1.6	7.1	2.5	0.3	0.4	·	·	0.5	0.4	·	·	·	0.0	·	·	·	0.1	·	·	17.3	81	- 4	13	4	12	24
	Bärmersgrund	550	·	·	·	·	·	·	2.1	0.1	0.7	0.3	0.4	·	4.2	5.7	3.0	2.2	·	·	·	1.3	·	·	·	·	·	·	·	·	1.8	·	·	22.4			12	7	9	29
	Zobtenberg	200	·	·	0.0	·	·	·	·	·	·	0.0	0.0	1.6	2.9	0.0	0.0	·	·	·	0.0	6.5	·	·	·	0.0	·	·	1.2	·	·	·	·	12.4			4	4	3	29
	Weißstein-K.	417	·	·	0.0	·	·	0.3	1.2	0.3	1.5	0.2	0.3	0.2	2.3	4.0	3.5	1.4	0.0	·	0.9	·	·	·	·	·	0.0	·	·	·	0.5	·	·	16.6			13	6	9	27
	Freiburg	300	·	0.0	0.0	·	·	·	0.5	·	1.1	0.3	·	·	1.9	4.1	2.1	0.6	·	·	·	0.2	0.0	·	·	·	·	·	·	·	·	·	·	10.4	48	-11	8	4	8	29
	Ingramsdorf	178	·	·	·	·	·	·	1.8	·	3.2	·	·	·	4.2	8.3	·	·	·	·	·	6.2	0.3	·	·	·	·	·	·	·	·	·	·	24.0	100	0	6	5	6	29
	Bresl.-Stabelwitz	120	·	·	·	·	·	·	1.0	1.4	3.0	·	·	0.6	0.7	6.7	5.1	1.1	0.5	·	·	·	0.0	·	·	·	·	·	·	·	·	0.3	·	·	22.2	75	- 7	11	6	8	28
Oder	Dyhernfurth	110	·	·	·	·	·	·	1.1	1.5	4.1	·	·	·	0.8	6.7	4.9	1.7	0.2	·	·	·	·	·	·	·	·	·	·	·	0.2	·	·	21.2	81	- 5	9	6	7	29
	Simsdorf	145	·	·	0.0	·	·	0.0	0.0	1.6	3.6	0.1	·	·	0.7	7.3	3.8	0.7	0.4	·	·	0.1	0.2	·	·	·	·	·	·	·	·	·	·	18.6	86	- 3	10	4	9	29
Katzbach	Ketschdorf	440	·	·	0.0	·	·	·	0.4	0.4	1.8	0.5	·	0.2	0.3	4.4	3.3	0.9	0.4	·	·	0.9	0.2	·	·	·	·	·	·	·	0.2	·	·	13.9	34	-27	11	2	12	29
	Schönau	300	·	·	·	·	·	0.4	·	1.0	1.9	0.2	0.4	0.1	0.3	5.9	3.5	1.7	0.3	·	·	0.9	·	·	·	·	·	·	·	·	·	·	·	16.3	48	-17	12	5	12	29
	Goldberg	246	·	·	·	·	·	·	·	4.5	3.1	0.4	0.6	0.3	·	8.7	4.8	1.8	·	·	·	·	0.4	·	·	·	·	·	·	·	·	·	·	24.0	77	- 7	9	5	8	29
Wüt. Neiße	Altröhrsdorf	360	·	·	·	·	·	·	·	·	1.1	0.3	·	·	0.9	12.0	3.1	1.2	·	·	·	1.1	0.7	·	·	·	0.2	·	·	·	·	·	·	20.6	58	-15	9	5	7	29
	~~Klonitz~~ - **	~~275~~	·	·	0.0	·	·	0.0	0.1	3.6	2.8	0.3	·	·	0.2	7.6	5.3	1.8	0.3	·	·	1.2	0.1	·	·	·	0.0	·	·	·	0.0	·	·	23.5			11	6	10	29
Schwarzwasser	Kaiserswaldau	187	·	·	·	·	·	·	·	0.4	2.2	·	·	·	1.1	6.7	5.0	2.5	0.2	·	·	0.2	0.1	·	·	·	·	·	0.0	·	·	·	·	18.6	61	-12	9	5	9	29
	Fuchsmühl	140	·	·	·	·	·	·	1.2	1.6	4.5	0.6	·	0.8	·	6.8	6.4	2.5	·	0.1	·	·	·	·	·	·	·	·	·	·	·	·	·	24.7	89	- 3	9	6	5	29
	Harpersdorf	235	unvollständig beobachtet																																						
K.	Liegnitz	118	·	·	0.0	·	·	·	0.9	1.5	4.0	0.0	0.2	0.0	0.3	7.1	4.2	1.2	0.0	·	·	0.2	0.0	·	·	·	·	·	·	·	·	·	·	19.6	87	- 3	9	5	7	26
	Pilgramshain	260	·	·	·	·	·	0.4	0.5	1.2	1.3	0.2	0.3	·	1.1	5.8	3.4	1.0	·	·	·	0.4	·	·	·	·	·	·	·	·	·	·	·	·	15.6	75	- 5	11	6	10	29
Katzbach bis Bober	Steinau	93	·	·	0.0	·	·	0.0	0.1	2.2	2.6	0.1	·	0.0	0.4	9.5	5.3	1.2	0.1	·	·	·	0.4	·	·	·	0.0	·	·	·	·	·	·	21.9	88	- 3	10	5	8	25
Oder	Wohlau	116	·	·	·	·	·	·	2.8	1.9	4.4	0.3	·	·	1.9	8.4	5.6	1.2	1.6	·	·	0.1	0.3	·	·	·	·	·	·	·	·	·	·	28.5	116	+ 4	11	8	8	26
	Köben	92	·	·	0.0	·	·	·	·	1.8	4.0	·	0.0	0.1	0.5	11.3	6.7	2.2	1.2	·	·	·	0.0	·	·	·	·	·	·	·	·	·	·	·	27.8	106	+ 2	8	6	7	29
Bartsch	Kreisau	156	·	·	0.1	·	·	0.2	·	·	1.6	·	·	0.7	·	14.5	·	0.7	·	·	·	0.7	1.1	·	·	·	0.3	·	·	·	·	·	·	19.9	65	-11	9	3	7	29
	Groß Wartenberg	167	·	·	4.7	·	·	·	2.6	·	5.7	·	0.3	1.3	1.2	12.5	6.2	4.3	·	·	·	·	1.2	·	·	·	4.5	·	·	·	·	·	·	44.7	141	+13	11	10	10	29
	Charlottenthal	119	·	·	·	·	·	·	·	·	4.0	·	·	1.6	10.5	6.0	0.7	·	·	·	·	·	·	·	·	·	·	·	·	·	·	·	·	22.8	74	- 8	5	4	5	29
	Trebnitz	185	·	·	0.4	·	·	0.1	0.1	·	5.9	·	·	0.4	1.8	8.3	2.1	5.6	·	·	·	0.3	·	·	·	·	0.1	·	·	·	0.2	·	·	25.1	73	- 9	12	5	10	29

* Thule 185 × Heidersdorf 175

** Prausan 138 ×× Jägendorf 350

Flußgebiet		Ort	See-höhe m	1	2	3	4	5	6	7	8	9	10	11	12	13	14	15	16	17	18	19	20	21	22	23	24	25	26	27	28	29	30	31	Monatssumme mm	Monatssumme % d. Norm.	Abweichung v. d. Norm.	Zahl der Tage mit Niederschl. ≥0,1	Zahl der Tage mit Niederschl. ≥1,0	Zahl der Tage mit Niederschl. ≥5,0	Zahl der Tage mit Niederschl. ≥10,0
Katzbach bis Bober	Bartsch	Trachenberg	90	·	·	0,1	·		·	0,8	1,0	4,9	0,0	0,0	0,2	1,0	7,9	6,2	1,3	0,0	·	·	0,0	·	·	·	·	·	·	·	0,4			23,8	83	- 5	10	6	9	29
		Winzig	180	·	·	0,0	·	·	·	1,1	·	7,3	0,0	·	0,1	1,1	8,4	6,6	2,0	·	·	·	0,3	1,8	·	·	·	·	·	·	·			28,7	121	+ 5	9	7	9	29
		Groß Saul	120	·	·	0,1	·	·	0,2	·	1,6	5,0	·	0,1	0,5	0,9	9,5	8,0	1,3	0,1	·	·	0,0	0,1	·	·	·	0,0	0,0	·	·	0,0			27,4			12	5	11	29
	Bartsch bis Pastewnik	Glogau	77	·	0,1	·	·	·	·	0,2	1,8	3,5	·	0,1	0,4	0,1	8,8	5,4	0,7	0,1	0,0	·	·	0,1	·	·	·	·	·	·	·	0,3			21,6	92	- 2	13	4	10	26
		Fraustadt	102	·	·	0,0	·	·	0,3	·	2,2	5,4	·	0,0	1,1	0,3	9,1	6,7	3,5	0,0	·	·	0,0	0,0	·	·	·	·	·	·	·	0,3			28,9	87	- 1	9	6	9	29
		Glogeiche	91	·	·	0,5	·	·	0,4	·	0,2	1,5	·	0,2	1,2	0,4	10,0	8,0	4,3	·	·	·	0,1	0,2	·	·	·	0,0	·	·	·	·			27,0			12	5	12	29
		~~Freystadt~~ *	~~103~~	·	·	·	·	·	0,4	·	·	6,1	·	·	1,2	0,1	7,6	6,6	1,8	·	·	·	·	·	·	·	·	·	·	·	·			23,8			7	5	7	29
	Pastewnik bis Tschirnwitz	Schwenten	60	·	·	0,0	·	0,0	1,1	·	1,9	4,7	·	0,1	1,6	0,2	12,0	7,5	2,9	0,2	·	·	0,1	·	·	·	·	0,0	·	·	·	0,0			32,3	119	+ 5	11	7	10	29
		Schwiebus	83	·	·	0,0	·	0,0	2,0	·	2,3	3,5	·	·	2,9	0,3	12,7	6,0	2,2	0,2	·	0,1	0,5	·	·	·	·	·	·	·	·				32,7	106	+ 2	11	7	11	29
		Züllichau	85	·	·	0,1	·	·	0,9	·	1,9	3,9	·	0,0	2,3	0,1	7,3	6,5	1,7	0,0	·	·	0,0	0,0	·	·	·	1,1	·	·	·	·			25,8	84	- 5	10	7	9	29
	Tschirnwitz bis Bober	Grünberg	147	0,1	·	·	0,0	0,0	0,8	0,1	2,5	7,9	0,0	0,1	3,4	0,4	12,3	6,6	2,6	0,0	·	0,8	0,0	0,3	·	·	·	4,0	·	·	·	0,1			42,0	114	+ 5	15	7	12	29
		~~Gründ~~ **	~~80~~	·	·	·	·	·	0,2	0,0	2,0	3,9	·	0,0	1,2	0,0	8,9	5,7	1,6	0,0	·	0,0	0,0	·	·	·	·	0,5	·	·	·	·			24,0			8	6	6	29
	Quelle bis Lomnitz	Hermsdorf (Bsds.)	580	·	·	·	·	·	·	1,8	0,5	0,1	·	0,2	0,4	1,5	6,8	2,0	2,1	0,1	·	0,4	0,3	·	·	·	·	0,2	·	·	·	·			16,4	37	-27	14	4	13	29
		Neu Röhrsdorf	740	·	·	0,2	·	·	0,0	1,5	1,3	3,5	0,2	0,3	·	0,5	1,8	2,5	3,0	0,1	·	·	0,9	0,2	·	·	·	0,0	·	·	·	0,3			16,3			14	6	13	29
		Landeshut	442	·	·	·	·	·	0,3	1,3	0,3	4,2	0,0	0,2	·	1,8	2,6	2,7	1,9	0,1	·	·	0,6	0,0	·	·	·	·	·	·	·	1,2			17,2	46	-20	12	7	9	29
		Giesmannsdorf	550	·	·	·	·	·	·	2,1	0,9	3,2	0,2	·	0,6	·	1,1	2,2	2,6	·	·	0,9	·	·	·	·	·	0,6	·	·	·	0,2			14,6			11	5	4	29
		Gottesberg	600	·	·	·	·	·	0,0	1,1	0,5	1,7	2,0	0,4	·	3,0	5,5	3,8	1,4	·	·	0,0	1,0	0,2	·	·	·	0,9	·	·	·	·			21,5	63	-13	12	8	10	29
	Lomnitz bis Sprotte	Hasenbaude	1077	·	·	·	·	·	0,2	1,1	0,3	0,8	·	0,6	0,4	1,0	2,0	3,0	2,0	0,4	·	·	1,3	1,5	·	·	·	0,8	·	·	·	0,4			15,6	27	-44	15	7	14	29
		Schneekoppe	1602	·	0,1	·	·	·	0,3	0,7	2,3	1,2	·	1,3	0,9	0,5	7,2	6,3	2,6	2,8	0,0	·	6,7	2,9	·	·	·	1,3	0,0	·	·	0,5			37,6	61	-24	16	10	14	29
		~~Krummhübel~~ x	~~650~~	·	·	·	·	·	·	·	·	1,2	0,7	·	·	1,5	5,0	4,6	1,1	·	·	·	0,9	·	·	·	1,2	·	·	·	·	·			16,2			8	6	7	29
		Arnsdorf	443	·	·	·	·	·	0,4	0,8	·	0,8	0,2	0,4	·	0,8	5,0	3,0	2,8	0,5	·	·	0,6	·	·	·	·	·	·	·	·	·			15,3	45	-16	11	3	10	29
		Forstbauden	900	·	·	·	·	·	1,2	·	·	1,5	0,3	0,0	·	2,6	5,6	4,1	2,5	0,5	·	·	1,9	2,5	·	·	·	0,1	·	·	·	·			22,8	51	-22	11	8	9	29
	B.	Hirschberg	347	unvollständig beobachtet																																					
	Gr. Zack	Schreiberhau	643	·	·	·	·	·	·	1,2	·	0,6	·	0,3	0,2	0,5	2,4	2,2	5,5	0,6	·	·	1,1	·	·	·	·	2,7	·	·	·	0,4			17,7	27	-48	12	6	10	29
		Schneegrubenbde.	1490	nicht beobachtet																																					
		Hain	535	·	·	·	·	·	0,7	1,0	·	1,8	0,0	0,5	0,4	0,9	5,4	3,5	2,5	·	·	·	1,9	0,2	·	·	·	0,0	·	·	·	·			18,8	44	-24	11	6	11	29
	Gr Zacken bis Sprotte	Johnsdorf	430	·	·	0,0	·	·	·	0,5	0,3	3,3	0,0	0,3	0,0	0,2	3,7	3,4	3,2	0,7	·	·	0,6	0,0	·	·	·	·	·	·	·	·			16,2	38	-26	10	4	6	29
		Lähn	230	·	·	·	·	·	·	·	·	2,6	·	0,4	·	·	3,4	4,3	2,2	0,6	·	·	3,6	·	·	·	·	·	·	·	·	·			17,1			7	5	7	26
		Bunzlau	207	·	·	·	·	·	0,0	1,2	2,7	3,1	0,1	0,0	0,7	0,1	6,4	3,3	2,6	0,0	·	·	0,6	·	·	·	·	·	·	·	·	·			20,8	60	-14	10	6	7	29
		~~Tschirnau~~ xx	~~144~~	·	·	·	·	·	0,2	·	3,3	5,6	·	·	0,7	0,1	7,7	6,3	3,2	·	·	·	0,5	·	·	·	·	·	·	·	·	·			27,6			9	5	8	29
	Sprotte	Heerwegen	183	·	·	·	·	·	·	·	1,2	5,4	·	·	·	·	10,1	6,9	1,9	0,2	·	·	0,4	0,0	·	·	·	0,0	·	·	·	·			26,1	90	- 3	7	5	6	29
		Kotzenau	148	·	·	·	·	·	·	0,3	2,7	4,3	·	·	1,0	0,2	8,3	6,3	2,3	0,2	·	·	0,5	·	·	·	·	·	·	·	·	0,8			26,9	77	- 8	11	6	8	29
		Buchendamm	133	·	·	·	·	·	·	·	2,4	6,2	·	·	0,8	·	10,1	5,6	0,5	·	·	·	·	·	0,2	·	·	·	·	·	·	1,7			27,5	122	+ 5	8	5	7	29
		Dalkau	142	·	·	0,0	·	·	·	·	3,3	2,9	0,0	0,0	0,5	0,0	6,7	4,5	2,1	0,0	·	·	0,0	0,0	·	·	·	0,0	·	·	·	·			20,0			6	5	5	29
	Quels	Flinsberg, Bad	475	·	·	0,0	·	·	0,0	1,4	1,5	5,9	0,1	0,5	·	0,2	5,0	4,0	4,3	1,1	·	·	1,6	0,2	·	·	·	0,4	·	·	·	1,1			27,3	38	-45	14	9	10	29
		Giehren	530	·	·	·	·	·	·	0,2	·	2,4	0,7	0,3	·	·	1,3	1,7	2,9	·	·	·	·	1,2	·	·	·	·	·	·	·	0,7			11,4	24	-34	9	5	7	24
		Greiffenberg	338	·	·	·	·	·	·	0,3	0,6	2,1	·	0,2	·	0,3	4,5	4,7	2,5	·	·	·	0,4	·	·	·	·	·	·	·	·	·			15,6	42	-22	9	4	7	29
		Lauban	270	·	·	·	·	·	0,0	·	1,9	1,9	0,4	·	·	0,6	6,1	4,8	4,7	1,2	·	·	·	0,4	·	·	·	0,0	·	·	·	0,0			22,0	55	-18	9	6	7	29
		Hagendorf	300	·	·	·	·	·	·	0,8	1,9	2,4	·	·	1,4	0,3	5,3	4,5	3,7	0,4	·	·	0,3	·	·	·	·	·	·	·	·	·			21,0			10	6	7	28
		~~Friedrichsdorf~~ *	~~165~~	·	·	·	·	·	·	2,4	4,2	1,1	0,3	0,4	·	·	3,4	3,6	2,0	·	2,8	·	·	·	·	·	·	·	·	·	·	·			20,2			9	7	6	29
	Hammerbach	Kohlfurt	193	·	·	·	·	·	·	1,0	2,8	3,2	0,1	0,6	0,4	0,2	6,4	4,3	3,9	0,4	·	·	0,3	0,0	·	·	·	0,5	·	·	·	0,4			24,5	60	-17	14	6	10	29
		Rauscha	151	·	·	·	·	·	1,4	·	3,6	2,2	·	0,7	·	0,2	6,4	4,8	2,8	0,1	·	·	·	0,2	·	·	·	0,2	·	·	·	0,8			23,4	58	-17	12	6	9	29
		Groß Selten	155	·	·	0,0	·	·	0,0	·	0,3	1,4	0,1	0,0	0,4	0,0	0,8	0,5	2,0	0,0	·	·	0,1	0,0	·	·	·	0,9	·	·	·	·			6,5	19	-30	9	2	7	28
		Seifersdorf	175	·	·	·	·	·	0,5	·	2,8	6,0	·	·	0,8	0,3	6,5	6,0	3,0	·	·	·	0,2	·	·	·	·	·	·	·	·	0,3			26,4	74	- 9	10	5	8	29
	Bob.	Briesnitz	110	·	·	·	2,5	·	·	·	4,5	2,5	·	·	0,5	0,5	6,6	5,5	3,3	·	·	·	0,0	·	·	·	·	·	·	·	·	·			25,9	72	-10	9	6	6	29
		Buchelsdorf	125	·	·	·	·	·	0,4	·	3,1	5,7	0,0	·	1,9	0,7	9,9	6,8	3,8	0,0	·	0,1	0,2	0,1	·	·	·	0,5	·	·	·	·			33,2	83	- 7	12	6	10	29
O.	O.	Crossen	45	·	·	·	·	·	0,3	·	2,2	4,7	·	0,1	1,7	0,0	9,2	4,8	2,1	1,4	·	·	0,2	·	·	·	·	1,0	·	·	·	·			28,3			12	8	11	29

* Bergenwald 83 x Wolfshau • Naumburg 204
** Rothenburg 65 xx Sorottau 119

Flußgebiet		Ort	Seehöhe m	1	2	3	4	5	6	7	8	9	10	11	12	13	14	15	16	17	18	19	20	21	22	23	24	25	26	27	28	29	30	31	Monatssumme mm	Monatssumme % d. Norm.	Abweichung v. d. Norm.	Zahl der Tage mit Niederschl. ≥ 0,1 mm	≥ 1,0 mm	≥ 10,0 mm	Σ
Lausitzer Neiße	Quelle bis Mand.	Gablonz a. d. N.	493	·	·	·	·	·	0,9	2,2	3,8	1,7	·	0,5	0,5	0,3	1,5	2,9	7,2	0,9	·	·	1,8	0,4	·	·	·	0,4	·	·	·	1,5			26,5	37	-47	15	8	10	29
		Jeschken	1010	·	·	·	·	·	·	3,3	3,5	·	·	·	2,0	2,0	·	3,5	7,4	1,5	·	·	2,0	·	·	·	·	0,1	·	·	·	3,3			28,6			9	9	9	29
		Reichenberg	407	0,0	·	·	·	·	0,1	1,2	2,6	2,7	0,3	0,2	0,1	0,5	1,6	3,3	6,3	0,8	·	·	1,9	0,6	·	·	·	0,1	·	·	·	1,0			23,3	39	-37	16	8	15	29
		Olbersdorf	490	·	·	·	·	·	0,2	1,6	3,8	1,2	·	1,8	·	1,1	6,0	2,0	13,0	1,0	·	·	2,9	1,0	·	·	·	·	·	·	·	1,0			36,2	79	-10	13	12	9	29
		Freudenhöhe	381	·	·	·	·	·	·	1,8	2,8	3,5	·	7,0	0,1	0,3	4,6	3,5	5,2	0,6	·	·	1,1	·	·	·	·	·	·	·	·	·			30,5	65	-16	11	8	9	29
	Mand.	Walddorf	393	·	·	·	·	·	·	0,9	0,8	1,8	0,4	0,3	0,4	·	4,2	2,9	5,3	0,3	·	·	0,9	·	·	·	·	·	0,3	·	0,1	·			18,2	38	-29	13	4	9	29
		Schönlinde	422	unvollständig beobachtet																																				
		Oybin	415	·	·	0,0	·	·	0,7	3,0	5,0	3,0	0,2	0,2	1,0	3,4	2,5	2,5	5,0	0,5	·	·	1,2	0,0	·	·	·	0,3	·	·	·	·			28,5	54	-25	14	9	13	29
		Zittau	240	·	·	0,0	·	·	0,0	1,0	0,3	2,4	0,0	0,2	0,1	0,1	3,2	2,2	3,2	0,1	·	·	0,2	0,0	·	·	·	0,0	·	·	0,0	0,1			13,1	36	-23	12	5	9	29
		~~Hirschfelde~~ *	~~222~~	·	·	0,0	·	·	0,0	0,3	0,7	1,6	·	·	·	0,0	4,2	2,7	5,0	0,0	·	·	0,2	0,0	·	·	·	0,0	·	·	·	0,1			14,8			8	4	6	29
		Reichenau	253	0,2	·	·	·	·	0,0	0,8	0,3	2,5	·	0,0	·	0,1	4,4	3,7	3,9	·	·	·	·	0,3	·	·	·	0,0	·	·	·	·			16,2	50	-16	9	4	7	26
		Bullendorf	350	·	·	·	·	·	0,1	0,7	0,0	1,7	·	0,0	·	·	2,1	3,0	3,1	0,0	·	·	0,8	0,0	·	·	·	·	·	·	·	0,2			11,7			8	4	6	29
	Mandau bis Lobst	Oberstrahwalde	362	·	·	0,0	·	·	0,1	0,9	0,6	3,8	0,0	0,3	0,4	·	6,0	3,6	7,2	0,3	·	·	0,5	·	·	·	·	0,2	·	·	·	·			23,9	65	-13	12	4	9	29
		Schönberg	215	·	·	·	·	·	0,0	0,7	0,8	2,0	·	0,2	0,0	0,0	5,7	4,4	5,2	0,4	·	·	0,8	·	·	·	·	·	·	·	·	0,0			20,2	54	-17	9	4	7	29
		Görlitz	211	·	·	0,2	·	·	0,0	1,2	2,4	2,0	0,6	0,3	0,0	0,1	7,1	5,5	6,1	0,7	·	·	0,4	0,2	·	·	·	0,3	·	·	·	0,0			27,1	67	-13	14	6	11	29
		Lichtenberg	230	·	·	·	·	·	·	2,0	5,2	6,8	·	3,6	2,2	4,2	6,6	4,5	4,3	0,6	·	·	2,4	·	·	·	2,7	2,3	·	·	·	1,0			48,4			14	13	10	29
		Gelblach	160	·	·	·	·	·	0,3	·	2,3	2,5	·	·	·	8,2	1,8	·	2,5	·	·	·	·	·	·	·	·	0,3	·	·	·	·			17,9	43	-24	7	5	4	29
		Muskau	117	·	0,2	·	·	0,3	·	0,5	3,6	3,5	·	0,3	2,4	2,0	9,0	5,4	0,7	·	·	·	0,6	0,3	·	·	·	2,0	·	·	0,1	·			30,9	80	- 8	15	7	11	29
		Forst	75	·	·	0,0	·	·	0,1	·	2,8	3,0	0,0	0,0	0,7	0,3	5,4	5,3	2,8	0,1	·	·	0,0	0,0	0,0	·	·	0,2	·	·	·	·			20,7	66	-10	10	5	8	29
	Lobst	Sommerfeld	85	·	·	·	·	·	·	·	3,3	2,1	·	·	1,1	·	6,9	8,1	3,0	·	·	·	·	·	·	·	·	0,6	·	·	·	·			25,1	74	- 9	7	6	5	28
		Kanig	65	·	·	·	·	·	0,2	·	·	4,0	·	·	1,3	0,4	7,0	7,0	3,4	·	·	·	·	·	·	·	·	1,8	·	·	·	·			25,1	78	- 7	8	6	7	26
		Guben	46	·	·	0,0	·	·	0,7	0,0	3,1	2,0	0,0	0,1	1,0	0,4	6,8	5,6	2,2	0,0	·	·	0,0	0,0	·	·	·	1,6	·	·	·	·			23,5	73	- 8	10	7	8	29
Lausitzer Neiße bis Warthe	Oder	Ziebingen	51	·	·	·	·	·	0,9	·	·	5,2	·	·	2,0	·	9,0	7,5	2,5	·	·	·	·	·	·	·	·	·	·	·	·	·			27,1	90	- 3	6	5	6	29
		Müllrose	42	·	·	·	·	·	0,9	·	1,8	3,8	·	0,0	2,1	0,5	7,5	7,1	2,0	0,1	·	·	0,1	0,1	·	·	·	0,1	·	·	·	·			26,1	93	- 2	12	5	10	29
		Sternberg	95	·	·	·	·	·	0,9	0,7	1,8	2,8	·	0,2	3,0	0,3	9,6	7,4	·	·	·	·	0,3	0,2	·	·	·	·	·	·	·	·			26,5	80	- 6	11	5	11	29
		Frankfurt a. d. Oder (Stadtgart.)	59	·	·	·	·	·	0,5	0,4	1,4	3,2	0,1	0,0	2,7	0,8	6,5	4,6	4,3	·	·	0,1	0,0	·	·	·	·	0,0	·	·	·	·			24,6	79	- 6	11	6	9	29
		Küstrin	21	·	·	·	0,0	·	0,9	2,4	·	3,9	0,2	0,0	4,5	2,3	10,0	6,1	1,9	0,0	·	0,3	0,6	·	·	·	·	·	·	·	·	0,2			33,3	123	+ 6	12	7	11	29
Warthe	Quelle bis Netze	Kirchlinden	198	·	0,1	0,1	·	·	·	0,3	0,5	5,5	0,4	·	·	0,6	9,3	1,3	·	·	·	·	4,5	2,6	·	·	·	·	0,0	·	·	·			25,2			11	5	11	29
		Wierzebaum	63	·	·	·	0,0	0,0	2,7	2,1	1,5	·	0,0	3,4	5,4	10,1	11,2	·	·	·	·	·	·	1,3	·	·	·	·	·	·	·	·			37,7	135	+10	8	8	8	29
		~~Kellchensee~~	~~43~~	·	·	·	·	0,3	·	1,4	4,0	5,1	·	·	5,3	·	11,3	11,3	0,9	·	·	·	·	·	·	·	·	·	·	·	·	·			40,1	134	+10	8	6	8	29
		Dürlettel	101	·	·	·	·	·	0,9	0,4	1,4	2,4	·	·	2,1	0,9	12,2	6,3	2,0	·	·	·	0,9	·	·	·	·	·	·	·	·	·			29,5	123	+ 6	10	6	9	29
		Blesen	40	·	·	·	·	0,0	0,2	1,2	1,5	4,0	·	0,1	3,6	0,4	10,2	5,3	1,8	·	·	·	0,3	0,0	·	·	·	0,0	·	·	·	·			28,6	100	0	11	7	10	29
	Netze, Drage	Dobrin	158	·	·	·	0,5	0,6	·	0,7	1,2	3,1	0,6	·	1,1	0,4	0,5	2,1	0,3	·	·	0,3	2,5	·	·	·	·	·	·	·	·			13,9	50	-14	13	5	13	29
		Neustettin	139	·	·	·	0,2	0,5	·	0,2	3,7	1,3	0,8	0,2	1,4	0,7	0,1	3,5	0,4	·	·	0,8	2,7	·	·	·	·	0,4	·	·	·	·			16,9	53	-15	15	5	14	29
		~~Gr. Karzenburg~~	~~162~~	·	·	·	·	·	·	·	4,4	1,2	·	0,3	0,9	·	·	6,7	·	·	·	0,2	1,3	0,9	·	·	·	3,1	0,1	·	·	·			19,1			10	5	9	29
		Ratzebuhr	128	·	·	·	·	·	·	·	4,2	2,4	0,4	0,1	1,0	0,9	0,8	5,5	0,3	·	·	0,3	1,8	·	·	·	·	0,4	·	·	·	·			18,1	60	-12	12	5	11	29
		Jastrow	107	·	·	0,2	0,4	0,5	·	·	2,0	·	·	0,2	·	·	0,5	4,1	·	·	·	·	2,1	·	·	·	·	·	·	·	·	·			10,0	33	-20	8	3	8	29
		Hasenfier	143	·	·	·	0,1	0,0	·	·	3,4	1,2	0,6	0,1	0,5	0,5	0,3	4,0	0,1	·	·	0,3	1,5	·	·	·	·	·	·	·	·	·			12,6			12	4	12	29
		~~Flatzburg~~ **	~~140~~	·	·	1,0	0,2	·	0,9	3,9	2,2	0,8	0,1	1,8	0,9	1,1	6,1	0,0	0,0	·	0,6	1,2	·	0,0	0,0	·	0,4	·	·	·	·	1,2			22,4			15	8	13	29
		Deutsch Krone	118	·	·	·	·	0,7	·	1,8	9,5	2,9	0,4	0,0	0,4	1,1	1,2	11,7	0,8	·	·	0,1	0,2	8,1	·	·	·	0,1	·	·	·	0,0			31,0	94	- 2	14	6	13	29
		~~Krojanke~~ *	~~104~~	·	·	·	0,4	·	0,3	4,2	1,9	·	·	·	·	1,6	0,4	5,2	0,8	·	·	·	2,7	·	·	·	·	0,5	·	·	·	·			18,0	67	- 9	10	5	9	29
		Schneidemühl	57	·	·	·	·	0,2	·	0,8	4,1	2,5	0,3	·	1,4	1,3	2,7	6,3	0,5	·	·	0,9	0,4	·	·	·	·	·	0,0	·	·	·			21,4	86	- 4	12	6	12	29
	N. Netze, Drage	~~Scharnikau~~ **	~~60~~	·	·	·	·	·	·	10,4	5,6	·	3,8	0,2	1,9	0,1	3,5	10,8	0,2	·	·	3,4	·	·	·	·	·	0,2	·	·	·	·			30,7	118	+ 5	11	8	11	29
		Dramburg	123	·	·	·	0,2	0,2	·	0,6	4,1	1,6	0,6	0,3	4,5	1,1	1,3	7,3	1,2	0,1	·	1,1	1,6	0,1	·	·	·	·	·	·	·	·			25,9	81	- 6	16	9	16	29
		Henkendorf	120	nicht beobachtet																																				
		Krumpohl	100	·	·	·	·	0,1	·	·	4,1	3,3	·	0,1	0,9	1,2	3,8	8,2	0,1	·	·	·	2,0	0,3	·	·	·	·	·	·	·	·			24,1	77	- 7	11	6	11	29
		Klosterfelde	59	·	·	·	·	·	0,9	·	2,2	11,8	·	·	2,5	8,0	2,2	0,2	·	·	0,3	3,4	2,4	·	·	·	0,5	0,6	·	·	·	·			35,0	103	+ 1	12	7	10	29

\+ Ostritz 206 × Stepen 163 * Flatow 116

++ Schwelnert 30 ×× Stenforth 155 ** Marienbusch 64

Flußgebiet		Ort	Seehöhe m	1	2	3	4	5	6	7	8	9	10	11	12	13	14	15	16	17	18	19	20	21	22	23	24	25	26	27	28	29	30	31	Monatssumme mm	% d. Mittels	Abweichung v. d. Norm.	Zahl der Tage mit Niederschlag ≥ 0,1 mm	≥ 1,0 mm	≥ 10,0 mm
Warthe	Netze bis Mündung	Driesen	31	·	·	·	·	0,0	0,1	3,5	2,5	2,8	·	0,0	4,7	0,6	7,2	5,6	0,8	·	·	·	1,5	0,1	·	·	·	·	·	·	·	·			29,6	94	-2	11	7	11	29
		Friedeberg	75	·	·	·	·	0,0	·	5,4	1,8	1,6	·	0,1	2,1	1,0	9,3	22,5	2,1	0,0	·	0,6	0,7	0,0	·	·	·	0,0	·	·	·	·			47,4	139	+1	11	8	11	29
		Landsberg a. d. W.	68	·	·	·	·	·	·	4,6	·	1,0	·	·	6,5	·	14,1	6,5	0,6	·	·	·	·	·	·	·	·	·	·	·	·	·			33,5	121	+ 6	6	5	6	29
		Zielenzig	70	·	·	·	·	·	1,1	·	·	3,9	·	·	4,2	0,3	6,2	6,8	0,3	·	·	1,4	·	·	·	·	·	·	·	·	·	·			24,2	69	-11	8	6	8	29
		Kriescht	19	·	·	·	·	0,0	0,7	2,8	1,0	2,5	0,4	0,1	5,0	1,5	14,2	8,2	1,7	·	·	·	1,7	·	·	·	·	·	·	·	·	·			39,8	137	+11	12	9	12	29
Warthe bis Mündung	Oder	Soldin	76	·	·	·	·	0,0	0,1	4,9	1,0	2,8	0,5	0,0	6,2	1,7	9,2	8,2	0,9	·	·	0,4	0,8	·	·	·	·	·	·	·	·	·			36,7	127	+ 9	12	7	12	29
		Berneuchen	44	·	·	·	·	·	0,4	4,0	0,9	6,5	0,1	0,2	5,2	1,5	10,8	7,0	1,4	·	·	0,6	0,9	·	·	·	·	·	·	·	·	·			39,6	136	+11	13	7	13	29
		Grüneberg	69	·	·	·	·	·	·	0,1	0,6	1,7	0,8	1,3	0,9	1,7	5,8	12,5	1,0	·	·	·	1,8	·	·	·	·	·	·	·	·	·			28,8	107	+ 2	11	7	10	29
	Alte Oder	Müncheberg	60	·	·	·	·	·	0,3	1,9	1,5	2,7	0,1	·	2,2	1,1	4,4	3,1	2,7	·	·	0,1	0,4	·	·	·	·	0,0	·	·	·	·			20,3	65	-11	12	8	12	29
		Wriezen	8	·	·	·	·	·	0,3	3,5	1,6	3,4	·	·	3,5	1,9	8,9	5,6	3,7	·	·	·	0,6	·	·	·	·	0,0	·	·	·	·			33,2	114	+ 4	10	8	10	29
		Kienitz (Amt)	9	·	·	·	·	·	0,8	5,7	1,1	3,8	0,4	·	7,6	1,8	8,4	4,7	·	·	·	·	2,7	·	·	·	·	·	·	·	·	·			37,0	132	+ 9	10	8	10	29
		Eberswalde	42	·	·	·	·	·	0,6	4,7	0,7	4,3	0,1	0,0	2,0	1,6	8,2	4,8	1,9	0,0	·	0,2	0,4	0,0	·	·	0,0	0,0	·	·	·	·			29,5	95	- 1	12	7	12	28
	Welse	Friedrichswalde	85	·	·	·	·	·	0,0	1,5	1,8	5,4	0,1	0,3	6,3	1,7	7,2	5,3	3,4	·	·	0,5	0,3	·	·	·	·	·	·	·	·	·			33,8	102	+ 1	12	8	12	29
		Angermünde	55	0,1	·	·	·	·	0,2	1,4	1,2	4,2	·	0,1	6,3	0,6	7,2	4,0	0,8	·	·	0,6	0,1	0,1	·	·	·	0,1	·	·	·	·			27,0	90	- 3	15	6	14	27
		Gramzow	65	·	·	·	·	·	0,4	0,7	0,2	1,9	·	·	4,5	1,3	2,9	3,1	0,8	·	·	0,1	0,3	·	·	·	·	·	·	·	·	·			16,2	60	-11	11	5	11	28
	Oder	Gartz	5	·	·	·	·	·	·	0,5	0,9	1,1	·	2,6	1,4	2,4	5,1	0,8	·	·	·	·	·	·	·	·	·	·	·	·	·	4,6			19,4	84	- 4	9	6	9	22
		Bahn	50	·	·	·	·	·	·	1,2	·	3,5	·	1,2	6,5	1,5	6,2	8,5	1,2	·	·	0,9	1,3	·	·	·	·	0,5	·	·	·	·			32,5	141	+10	11	9	10	29
		Stettin (Stadt)	34	·	·	·	0,1	·	·	0,6	2,1	1,9	0,3	0,8	7,2	1,6	0,9	7,2	1,4	·	·	1,8	1,0	0,1	·	·	·	·	·	·	·	·			27,2	88	- 4	14	8	14	29
	Plöne	Berlinchen	64	·	·	·	·	·	·	2,8	3,1	0,3	1,5	0,1	6,3	0,8	5,8	3,2	2,2	·	·	0,8	1,6	2,1	·	·	·	·	·	·	·	0,1			30,7	110	+ 3	14	9	13	29
		Pyritz	40	·	·	·	·	·	·	1,4	1,2	1,6	0,6	0,2	4,5	0,6	3,2	7,2	1,0	·	·	1,2	0,6	·	·	·	·	0,0	·	·	·	·			23,1	89	- 3	12	8	12	27
	Ihna	Butow	90	·	·	·	0,1	·	·	2,0	2,9	·	·	·	7,5	·	4,7	7,0	7,3	0,2	·	·	1,1	3,4	·	·	·	·	·	·	·	·			36,3	111	+ 4	10	8	10	29
		Arnswalde	55	·	·	·	·	·	·	·	1,4	1,6	0,6	·	1,5	0,9	3,0	8,2	1,2	·	·	2,6	1,0	·	·	·	·	·	·	·	·	·			22,4	77	- 7	10	8	10	27
		Voßberg	85	·	·	·	·	0,0	·	0,6	3,7	0,8	0,6	0,1	3,6	1,0	1,7	8,2	1,0	·	·	1,5	0,3	·	·	·	·	·	·	·	·	·			23,0	70	-10	12	7	12	29
		Stargard	28	·	·	·	·	0,0	0,0	0,5	1,6	1,2	0,2	0,0	2,1	0,4	1,6	4,5	2,5	0,0	·	2,3	0,4	0,0	·	·	0,2	0,1	·	·	·	0,0			17,7	63	-10	13	7	11	28
		Gollnow	16	·	·	·	·	·	·	·	3,9	0,4	·	·	5,3	·	1,0	3,5	0,8	·	·	1,2	·	·	·	·	·	·	·	·	·	·			16,1	58	-13	7	5	7	29
Von der Oder bis zur dänischen Grenze																																								
Stettiner Haff	Ht.	Neuhaus (Kr. Randow)	18	·	·	·	·	·	·	·	2,7	1,6	0,6	·	6,0	1,2	1,1	7,0	2,3	·	·	1,7	0,4	·	·	·	·	·	·	·	·	1,0			25,6	95	- 1	11	9	10	29
	Ueckermünder Heide	Prenzlau	33	·	·	·	·	·	·	0,3	1,2	2,4	0,0	·	4,2	2,2	4,1	3,1	2,8	·	·	0,4	0,2	0,3	·	·	0,3	0,1	·	·	·	·			21,6	90	- 2	13	7	11	25
		Schönhausen	108	·	·	·	·	·	·	·	2,4	2,5	0,2	·	3,7	2,8	1,4	7,1	4,7	·	·	0,5	0,4	·	·	·	1,8	·	·	·	·	·			27,5	86	- 4	11	8	10	29
		Pasewalk	14	·	·	·	·	·	·	·	4,0	2,4	·	·	3,8	10,6	·	5,6	3,0	·	·	4,0	2,9	·	·	·	·	·	·	·	·	·			36,3	125	+ 7	7	7	7	29
		Ückermünde	2	·	·	·	·	·	·	1,3	3,6	0,3	·	·	2,8	1,4	2,4	4,3	·	·	·	3,1	·	·	·	·	2,3	·	·	·	·	·			21,3	69	-10	9	6	8	29
	Haff	Mündroy	7	·	·	·	·	·	·	0,9	3,4	0,4	1,0	0,4	3,2	1,6	0,5	10,3	2,5	·	·	3,0	1,2	0,1	·	·	3,4	0,3	·	·	·	·			32,2	100	0	15	9	13	29
		Kölpinsee	1	·	·	·	·	·	·	1,5	2,5	1,0	1,0	1,0	1,5	1,0	1,5	0,8	7,2	·	·	2,0	·	·	·	·	4,0	·	·	·	·	1,0			26,0	93	- 2	13	12	11	24
	Peene	Vollrathsruhe	97	·	·	·	·	·	·	0,8	2,2	2,0	0,3	0,9	4,8	0,8	3,3	5,0	5,1	0,1	·	0,2	1,0	·	·	·	4,5	0,7	·	·	0,5	2,1			34,3	92	- 3	17	9	13	29
		Dargun	15	·	·	·	·	·	·	1,6	3,4	1,2	·	·	7,0	2,7	1,4	4,8	5,6	·	·	·	0,2	·	·	·	5,8	0,2	·	·	0,6	·			34,5	113	+ 4	12	9	12	29
		Verheide	112	·	·	·	·	·	·	·	2,1	1,1	0,2	0,0	4,8	2,5	2,4	4,3	4,7	·	·	0,0	0,2	·	·	·	0,7	·	·	·	·	·			23,0	77	- 7	10	7	9	26
		Neubrandenburg	17	·	·	·	·	·	·	0,0	3,3	2,6	0,2	0,0	5,0	0,7	4,5	5,8	5,1	0,6	·	0,7	0,8	·	·	·	2,7	·	·	·	·	0,1			32,1	103	+ 1	13	7	13	24
		Tribsees	5	·	·	·	·	·	·	1,9	3,8	0,2	·	0,7	3,0	1,1	0,9	3,3	6,9	·	·	1,6	·	·	·	·	4,0	0,6	·	·	1,3	0,7			30,0	91	- 3	14	9	10	29
		Gützkow	18	·	·	·	·	·	·	1,0	1,5	1,0	·	·	2,8	2,5	7,0	8,1	8,0	·	·	·	·	·	·	·	10,5	0,0	·	·	·	5,7			48,1	150	+16	10	10	8	29
		Anklam	5	·	·	·	0,0	·	·	1,7	4,1	0,6	0,0	0,3	3,7	1,0	0,7	3,4	5,1	·	·	1,0	0,1	0,0	·	·	3,2	·	·	·	0,4	·			25,3	83	- 5	13	8	11	29
		Wolgast	8	·	·	·	·	·	·	2,1	6,6	0,2	·	·	3,8	2,5	1,0	6,6	9,0	·	·	1,2	·	·	·	·	4,5	·	·	·	0,2	·			37,8	118	+ 6	11	9	9	29
Vorpommersche Mecklenb. Küste	O.	Greifswald	5	·	·	·	·	·	·	3,0	4,7	0,7	·	0,0	4,1	5,6	1,5	6,6	9,4	0,0	·	2,1	0,0	·	·	·	4,8	0,0	·	·	0,6	·			43,1	135	+11	11	9	9	29
	Strelasund, Rügen	Putbus	50	·	·	·	·	·	·	1,6	5,5	0,4	·	0,1	2,1	4,5	1,6	3,0	15,6	·	·	1,5	·	·	·	·	4,6	1,3	·	·	1,1	0,9			43,8	129	+10	14	11	10	29
		Altenkirchen	20	1,2	0,6	·	·	·	0,6	1,4	4,5	3,5	0,7	0,2	1,6	·	2,7	7,9	6,3	·	·	·	0,7	·	0,3	0,5	2,1	8,0	·	·	2,0	0,1			44,9	136	+12	19	11	15	27
		Gingst	8	·	·	·	·	·	·	0,9	4,1	0,3	0,0	0,2	2,2	0,4	1,1	2,9	4,7	0,2	·	1,4	·	·	·	·	3,4	1,8	·	·	2,9	1,6			28,1	67	-14	15	10	11	29
		Stralsund	5	·	·	·	·	·	·	1,4	4,5	0,1	0,1	0,5	2,1	0,5	1,1	1,2	3,4	1,0	·	1,1	·	·	·	·	2,9	1,7	·	·	1,7	0,6			23,9	73	- 9	16	11	12	29

+ Tuschierlücke 24

Flußgebiet		Ort	Seehöhe m	1	2	3	4	5	6	7	8	9	10	11	12	13	14	15	16	17	18	19	20	21	22	23	24	25	26	27	28	29	30	31	Monatssumme mm	% d. Mittels	Abweichung v. d. Norm.	Zahl der Tage mit Niederschl. ≥0,1 mm	≥1 mm	≥5 mm	≥10 mm
Vorpomm.-Mecklenburg. Küste	Ostsee	Starkow	7	.	.	.	0,0	.	.	1,7	4,8	0,2	0,0	0,7	2,3	0,4	0,9	0,8	3,3	0,0	0,0	2,6	.	.	.	.	3,5	1,2	.	.	2,5	0,4			25,3	83	- 5	14	8	10	28
		Laage	25	.	.	.	.	.	.	1,9	6,2	0,1	.	0,2	7,3	0,7	3,2	2,9	1,0	.	.	1,4	.	.	.	.	4,5	0,4	.	.	1,4	2,7			30,9	97	- 1	14	10	10	29
		Marlow	20	.	.	.	.	.	.	1,6	3,4	.	.	0,9	2,7	0,7	2,2	2,8	1,1	.	.	2,8	.	.	.	.	0,4	2,0	.	.	1,7	1,0			26,3	68	-12	13	11	9	29
		Zingst	1	.	.	.	.	.	.	0,5	5,7	0,1	0,1	0,5	1,8	.	0,8	1,5	3,9	.	.	1,7	.	.	.	.	4,3	1,4	.	.	3,5	5,3			31,1	100	0	14	9	10	29
	Warnow	Barnin	38	.	.	.	.	.	2,1	.	2,1	0,7	0,1	.	5,8	0,8	0,6	5,2	0,9	.	.	.	.	.	.	.	4,0	.	.	.	.	.			23,5	71	-10	10	6	9	23
		Goldberg	50	.	.	.	.	.	1,4	0,1	3,5	0,8	0,3	.	9,4	2,7	4,3	4,0	1,9	0,2	0,1	2,4	0,3	.	.	.	6,1	0,3	.	.	0,8	0,7			39,3	105	+ 2	18	9	14	27
		Güstrow	8	.	.	.	.	.	.	1,0	1,0	0,3	.	0,6	5,1	0,5	3,6	0,2	1,0	.	.	.	.	.	.	.	0,3	1,4	.	.	0,2	0,9			09,6	62	-12	03	01	00	23
		Bernitt	60	.	.	.	.	.	.	3,1	3,7	2,1	0,1	0,4	9,6	0,5	2,9	4,1	0,5	1,7	.	.	.	.	.	.	3,3	.	.	.	2,1	1,6			35,7	95	- 2	14	10	11	28
	Ostsee	Rostock	45	.	.	.	.	0,0	.	0,8	5,5	1,3	0,0	0,3	3,0	0,2	2,3	1,2	2,8	0,0	0,0	0,5	0,0	.	.	.	0,5	1,2	.	.	3,7	0,3			27,4	82	- 6	14	9	10	29
		Rerik	5	.	.	.	.	.	.	1,9	5,1	0,2	.	0,2	5,9	.	2,1	1,7	2,0	0,1	.	0,7	.	.	.	.	3,5	0,9	.	.	5,0	1,9			31,2	101	0	14	9	10	29
		Boltenhagen	5	.	.	.	3,0	.	.	.	2,0	.	.	.	9,0	.	.	.	14,0	.	.	.	.	.	.	.	4,2	.	.	.	5,0	4,2			41,4	136	+ 11	7	7	4	23
Schleswig-holsteinische Ostküste	Trave	Segeberg +	40	.	.	.	.	.	.	.	.	.	.	.	10,2	.	2,8	2,0	0,7	.	.	0,0	.	.	.	.	.	8,3	.	.	2,4	2,2			28,6	62	-18	7	6	5	24
		Nusse	41	.	.	.	0,0	.	1,7	0,8	1,8	.	.	1,8	9,6	.	4,2	1,8	1,7	.	.	1,2	.	.	.	.	3,6	.	.	.	5,0	0,8			33,4	70	-14	12	10	9	27
		Lübeck	5	.	.	.	.	.	0,1	0,9	1,7	0,2	.	0,6	7,0	.	3,4	0,4	0,4	.	0,5	1,2	.	.	.	.	4,5	1,2	.	.	3,1	0,8			26,0	70	-11	15	7	11	25
		Ahrensbök	59	.	.	.	.	.	.	1,3	2,3	0,0	0,0	5,0	6,6	.	2,8	2,5	1,0	.	.	1,7	.	.	.	.	6,2	.	.	.	3,2	5,5			38,1	76	-12	11	11	8	24
		Grevesmühlen	35	.	.	.	.	.	.	.	.	4,4	.	0,0	12,0	.	.	8,2	.	.	.	.	.	.	.	.	5,2	.	.	.	6,0	.			35,8	105	+ 2	5	5	3	29
		Gadebusch	35	.	.	.	.	.	.	.	.	.	.	.	12,5	.	4,4	5,8	5,1	.	.	2,4	2,2	.	.	.	5,8	.	.	.	6,2	0,4			44,8	107	+ 3	9	8	6	29
	Ostsee	Dahmeshöved	16	.	.	.	.	.	.	1,9	3,7	.	0,1	1,8	3,1	.	0,2	3,8	0,5	.	.	.	.	.	.	.	3,4	0,2	.	.	1,5	0,3			20,5	67	-10	12	7	8	22
		Marienleuchte ++	10	.	.	.	.	.	.	.	7,1	.	.	.	4,2	.	.	3,0	.	.	.	1,5	.	.	.	.	.	3,0	.	.	.	6,0			24,8	78	- 7	6	6	4	22
		Lensahn	12	.	.	.	.	.	.	0,0	7,8	1,4	.	2,1	4,2	.	.	3,8	3,4	.	.	0,0	.	.	.	.	.	4,2	.	.	.	6,9			33,8	83	- 7	8	8	6	25
		Schönberg i. Holst.	5	.	.	.	.	.	.	2,3	4,6	.	.	5,0	5,1	.	0,7	.	.	.	.	0,3	.	.	.	.	4,2	3,1	0,1	.	.	6,6			32,0	74	-11	10	7	6	23
		Eutin	40	.	.	.	.	.	0,4	3,5	3,6	.	.	5,7	9,7	.	2,7	8,8	0,5	.	0,3	0,9	.	.	.	.	2,4	0,3	.	.	0,3	5,4			44,5	105	+ 2	14	8	10	29
		Bornhöved	42	.	.	.	.	.	1,5	.	0,0	0,0	.	6,1	1,8	.	2,1	2,0	.	.	.	1,4	.	.	.	.	2,3	3,2	.	.	.	2,2			22,6	48	-25	9	9	6	22
		Sieversdorf	30	.	.	.	.	.	.	2,2	4,6	.	.	2,1	4,6	.	1,1	0,9	.	.	.	1,2	.	.	.	.	4,8	2,5	.	.	2,8	5,8			32,6	81	- 8	11	0	7	26
		Klein Waabs	35	.	.	.	.	.	.	2,8	5,0	.	.	3,9	2,9	.	1,0	0,8	0,5	.	.	0,4	.	.	.	.	.	4,4	.	.	2,6	3,6			27,9	70	-12	11	8	8	27
		Brebel	21	.	.	.	.	.	.	0,5	1,1	.	.	6,0	1,7	.	0,5	0,2	0,1	.	.	0,8	.	.	.	.	3,9	1,3	.	.	4,6	4,9			27,9	65	-16	12	7	8	23
		Schleswig	29	.	.	.	.	.	.	0,7	2,8	.	.	4,6	3,8	.	0,2	0,9	0,2	.	.	0,8	.	.	.	.	4,4	2,3	.	.	4,6	6,0			31,3	64	-18	12	7	8	27
		Norgaardholz	7	.	.	.	.	.	.	.	2,7	.	.	4,0	0,8	.	0,2	.	0,0	.	.	1,2	.	.	.	.	2,2	0,4	.	.	2,3	4,6			20,7	55	-17	9	6	5	23
		Flensburg	13	.	.	.	.	.	.	0,2	3,5	.	.	5,4	2,4	.	0,4	0,4	.	.	.	2,0	.	.	.	.	3,3	1,0	.	.	2,3	6,5			27,4	54	-23	11	8	7	27

Von der dänischen Grenze bis zur Elbe

Schleswig-holsteinische Westküste	Nordsee	Westre	15	.	.	.	.	.	0,2	2,2	.	.	.	0,7	1,5	.	.	.	.	.	.	0,9	.	.	.	.	0,3	1,3	.	.	1,2	7,4			25,7	53	-23	08	07	05	21
		List	5	.	.	0,0	.	.	.	.	1,1	.	.	7,0	4,0	0,0	0,5	.	0,1	.	.	0,4	.	.	.	.	0,8	0,2	.	.	4,4	5,4			23,9	67	-12	10	5	6	29
		Klanxbüll	4	.	0,0	.	.	.	.	0,1	2,0	.	.	2,2	0,7	.	.	.	.	.	.	1,8	.	.	0,0	.	1,5	.	.	.	2,7	1,8			12,8	35	-24	7	6	5	23
		Westerland	6	.	.	.	.	.	.	0,1	3,2	1,0	.	15,0	4,1	0,0	2,2	.	2,0	.	.	1,1	.	.	.	.	2,0	0,8	.	.	3,9	4,8			40,2	91	- 4	12	10	8	27
		Wyk	7	.	.	.	.	.	0,2	.	3,7	.	.	7,4	5,1	.	0,4	.	.	.	.	0,1	.	.	.	.	3,7	0,0	.	.	3,5	4,6			29,0	67	-14	9	6	6	29
		Bredstedt	10	.	.	.	.	.	.	0,6	1,4	.	.	5,8	1,0	.	0,2	0,6	0,0	.	.	0,2	.	.	.	.	3,8	0,6	.	.	2,3	4,4			22,8	52	-19	02	03	03	21
		Husum	14	.	.	.	.	.	.	2,6	2,4	.	.	12,2	1,0	.	0,7	0,3	0,6	.	.	0,5	.	.	.	.	3,1	0,6	.	.	2,9	5,8			12,7	72	-13	12	7	8	27
		Pellworm	1	.	.	.	.	.	0,2	0,1	1,5	.	.	8,6	15,5	.	0,7	0,8	0,2	0,0	.	1,4	.	.	.	.	3,5	0,0	.	.	2,1	4,6			19,2	103	+ 1	12	7	9	23
		Westerhever	1	.	.	.	.	.	0,3	.	2,8	.	.	2,1	3,1	.	.	0,4	.	.	.	0,7	.	.	.	.	3,4	.	.	.	2,1	3,1			18,0	50	-18	9	6	6	22
	Küste	Rendsburg	7	.	.	.	.	.	.	2,9	4,3	.	.	7,8	2,9	.	0,8	2,3	0,2	.	.	1,1	.	.	.	.	5,6	0,5	.	.	4,2	3,9			36,5	80	- 9	12	9	8	28
		Erfde	14	.	.	.	.	.	.	0,2	3,0	.	.	4,0	4,3	.	.	0,9	1,1	.	.	.	.	.	.	.	.	6,2	.	.	3,3	2,8			25,8	58	-19	9	7	6	24
		Eggebek	16	.	.	.	.	.	.	.	2,8	.	.	2,5	0,9	.	.	.	.	.	.	.	.	.	.	.	4,5	1,5	.	.	.	4,1			16,3	38	-26	5	5	3	28
	Nordsee	Büsum	5	.	.	.	.	.	2,7	1,8	1,4	.	.	3,9	5,1	.	0,7	.	0,7	.	.	.	.	.	.	.	5,3	.	.	.	3,7	3,5			28,7	71	-12	10	8	7	28
		Helse	2	.	.	.	.	.	.	0,5	1,6	1,1	1,7	0,0	0,1	0,8	0,0	2,6	0,0	0,1	0,1	0,3	0,3	.	.	.	6,4	.	.	.	2,0	4,1			21,7	61	-14	14	7	7	23
		Gettorf	23	.	.	.	.	.	.	0,8	6,5	0,6	.	0,9	9,5	.	1,0	7,9	0,2	.	.	0,7	.	.	.	.	3,6	1,0	.	.	3,8	3,9			40,4	87	- 6	13	8	9	24
		Albersdorf	45	.	.	.	.	.	.	3,4	2,5	.	.	5,8	8,5	.	0,6	3,0	0,7	.	.	0,4	.	.	.	.	6,2	1,8	.	.	3,3	5,7			41,9	91	- 4	12	9	8	29

+ Oldesloe 18

++ Grossenbrode 6

Flußgebiet		Ort	Seehöhe m	1	2	3	4	5	6	7	8	9	10	11	12	13	14	15	16	17	18	19	20	21	22	23	24	25	26	27	28	29	30	31	Monatssumme mm	% d. Norm.	Abweichung v. d. Norm.	Zahl der Tage mit Niederschl. ≥0,1	≥1,0	≥10,0	≥ 0,1
Elbe																																									
Quelle bis Moldau	Elbe	Spindelmühle	722	·	0,3	·	·	·	1,1	3,3	4,1	5,2	·	0,2	1,4	1,5	3,6	1,7	4,6	·	·	·	1,4	0,6	·	·	·	3,6	·	·	·	3,1			35,1			15	12	14	29
		Hohenelbe	500	·	·	·	·	·	·	3,7	5,2	·	·	·	0,5	1,6	0,0	3,8	4,8	0,0	·	·	0,8	·	·	·	·	1,0	·	·	·	2,9			24,3	41	-35	9	7	7	29
		Rennerbauden	1180	nicht beobachtet																																				
		Arnau	351	·	·	·	·	·	·	3,3	3,5	0,1	·	0,2	0,8	1,2	2,1	2,4	6,5	0,6	0,2	·	·	·	·	2,6	0,2	0,1	·	·	·	0,2			24,0	39	-37	15	7	11	29
		Schwarzenberg	1300	nicht beobachtet																																				
		Widach	560	·	·	·	·	·	·	4,0	4,6	·	·	·	0,4	0,8	0,0	1,8	3,7	·	·	·	·	·	·	·	·	5,2	·	0,5	·	0,4			23,4			11	7	8	29
		Liebthal	390	·	·	0,4	·	·	0,0	4,6	1,0	2,7	·	·	·	3,5	3,0	3,4	3,4	·	·	·	·	·	·	·	·	0,4	·	·	·	1,5			23,9			10	8	7	29
	Aupa	Trautenau	427	·	·	·	·	·	0,0	3,2	3,0	0,7	·	·	0,2	3,9	3,1	2,4	2,6	0,0	·	·	·	·	·	·	·	0,5	·	·	·	1,6			21,6	41	-32	10	7	8	29
		Schatzlar	604	·	·	0,1	·	·	·	1,8	1,3	0,5	·	·	1,1	2,8	2,8	2,5	2,2	·	·	·	1,3	0,4	·	·	·	0,1	·	·	·	·			16,9	34	-33	12	8	11	29
		Albendorf	475	·	·	·	·	·	·	1,7	1,0	0,3	·	·	1,7	2,5	1,2	2,0	0,2	·	·	·	1,2	·	·	·	·	·	·	·	·	·			12,7			9	7	9	29
	Metau	Starkstadt	420	unvollständig beobachtet																																				
		Kudowa, Bad	388	·	·	0,0	·	·	0,1	1,9	0,9	0,7	0,0	·	0,0	2,4	3,4	4,7	3,1	0,0	0,0	0,0	0,0	·	·	·	·	0,0	·	·	·	0,3			17,5	49	-19	9	5	7	29
	Adler	Batzdorf	560	·	1,6	0,1	·	0,1	0,4	0,2	2,8	2,4	0,6	·	0,0	·	·	0,5	1,2	·	·	·	0,0	0,2	·	·	·	0,4	·	·	0,2	0,0			10,7			13	4	13	29
		Groß Stiebnitz	659	unvollständig beobachtet																																				
		Grulich	570	·	0,5	·	0,1	·	·	·	·	5,5	·	·	·	3,5	0,4	3,2	2,5	·	·	·	4,2	1,2	·	·	·	1,5	·	·	·	0,5			23,1	50	-23	11	7	9	29
		Böhm. Rotwasser	405	·	0,4	·	·	·	0,3	2,1	·	5,2	·	·	·	2,5	14,0	6,5	6,8	3,7	2,2	·	2,3	1,8	·	·	·	3,2	·	·	·	·			51,0			13	11	12	29
	L.	Mändrick	473	unvollständig beobachtet																																				
	Iser	Tafelfichte	1122	·	·	·	·	·	·	3,4	1,5	9,6	·	·	·	1,6	6,5	5,1	6,7	1,2	·	·	3,8	1,2	·	·	·	·	·	·	·	·			42,6			10	10	10	29
		Groß Iser	880	·	0,0	0,1	·	·	1,0	1,0	2,2	9,2	·	0,5	1,2	·	2,6	2,1	4,8	0,2	·	·	1,1	0,1	·	·	·	0,6	·	·	·	0,3			27,9	25	-62	15	9	14	29
		Harrachsdorf	704	·	·	·	·	·	0,6	0,9	3,6	6,5	·	0,0	0,2	0,0	2,9	2,0	5,6	0,2	·	·	0,9	·	·	·	·	0,0	·	·	·	3,2			26,8	30	-63	11	6	10	29
		Hofbauden	1050	nicht beobachtet																																				
		Neuwiese	780	·	·	·	·	·	0,8	2,2	4,3	5,7	·	0,7	0,5	0,1	2,9	2,4	7,6	1,6	·	·	1,0	0,5	·	·	·	1,4	·	·	·	·			31,7	35	-60	14	9	9	29
		Wiesenthal	651	·	·	·	·	·	1,0	2,0	3,4	·	·	2,0	0,6	·	2,3	·	10,5	1,5	·	·	1,5	·	·	·	·	0,5	·	·	·	1,5			26,8			11	9	6	29
		Liebenau	381	·	·	·	·	·	0,7	2,6	4,2	1,0	·	0,4	0,2	0,1	1,6	2,4	4,4	0,8	·	·	1,9	0,1	·	·	·	0,8	·	·	·	2,9			24,1			15	8	12	29
		Wehrstadt	280	·	·	0,1	·	·	0,2	3,4	2,1	·	0,1	·	0,4	0,1	2,9	2,4	2,1	0,5	·	·	0,9	·	·	·	·	0,3	·	·	·	1,6			17,1			14	6	11	29
Quelle bis Mattsch	Mattsch	Außergefild	1058	·	·	·	2,3	·	·	3,2	4,6	1,8	·	1,2	1,4	·	·	3,9	24,1	15,3	·	·	2,1	·	·	·	·	4,6	·	·	·	5,4			69,9	74	-24	12	12	9	29
		Kleinelendbachl	820	0,6	1,6	1,8	0,8	0,6	0,0	0,3	3,0	1,6	2,0	0,6	0,0	2,1	1,2	1,3	9,5	5,6	0,0	0,0	3,6	·	·	·	·	3,1	·	·	·	·			39,9			17	12	16	29
		Philippsreuth	924	·	1,3	·	0,5	1,0	·	0,8	5,3	5,0	0,5	0,8	·	6,8	0,5	1,8	8,3	4,4	·	·	7,9	·	·	·	·	4,0	·	·	·	0,0			48,9			15	10	14	29
		Wallern	752	·	1,2	·	0,3	0,5	·	1,5	·	0,9	1,7	0,5	·	2,6	·	1,0	7,5	3,2	·	·	2,8	·	·	·	·	1,6	·	·	·	·			25,5	50	-25	13	9	12	29
		Hirschbergen	865	0,2	0,7	0,3	0,4	·	·	0,4	15,3	3,2	4,7	0,3	0,3	0,4	·	0,7	17,2	6,4	·	0,7	2,6	0,3	·	·	·	5,5	·	·	·	·			99,6	80	-15	16	7	11	29
		Oberplan	730	0,2	0,7	0,3	0,5	0,5	·	0,8	·	0,6	1,5	0,8	·	4,8	·	0,5	5,2	2,3	·	0,0	2,4	0,0	·	·	·	1,7	·	·	·	0,0			22,5			14	6	13	29
		Andreasberg	930	·	0,2	·	·	1,2	·	0,7	·	0,9	1,8	0,9	0,4	1,5	1,1	0,8	6,3	2,8	·	·	2,1	·	·	·	·	2,2	·	·	·	·			23,2	34	-45	14	8	12	29
		Schwarzbach	580	0,0	0,0	·	·	·	·	0,2	0,0	·	1,0	0,5	·	1,0	1,6	0,2	2,6	0,6	·	·	2,4	·	·	·	·	0,3	·	·	·	·			10,4	33	-22	10	5	10	29
		Hohenfurth	568	·	0,5	·	0,8	·	·	·	2,5	·	0,1	1,0	·	1,9	·	0,5	6,0	5,1	·	·	1,3	·	·	·	·	4,5	·	·	·	·			24,2	100	0	11	7	11	29
		Krumau	530	·	1,1	·	1,2	·	·	0,8	·	·	1,9	0,5	·	3,3	0,2	0,4	4,4	1,8	·	·	2,7	·	·	·	·	0,3	·	·	·	·			18,3	96	- 1	12	7	7	29
	Maltsch	Dtsch. Beneschau	668	0,9	·	·	1,2	0,9	·	·	·	·	2,2	0,7	·	3,6	·	·	5,0	0,7	·	·	9,2	·	·	·	·	1,0	·	·	·	·			25,1	126	+ 5	10	6	9	29
		Gratzen	540	0,6	1,8	0,5	1,2	·	·	·	1,1	2,4	4,2	0,6	·	1,3	·	1,1	3,0	1,0	·	·	5,9	·	·	·	·	3,3	·	·	·	·			28,0	112	+ 3	14	11	10	29
	Lainsitz	Weitra	580	·	1,5	·	1,2	·	·	·	·	0,9	3,0	1,1	·	2,4	·	·	8,2	1,8	·	·	6,9	·	·	·	·	1,2	·	·	·	·			26,2			10	9	9	29
		Gmünd	490	·	·	·	·	·	·	·	2,0	·	2,0	1,0	·	3,0	·	0,8	6,0	·	·	·	5,0	·	·	·	·	2,3	·	·	·	·			22,1			8	7	6	29
		Heidenreichstein	560	1,0	2,0	·	·	·	·	·	1,4	·	2,0	·	·	4,0	·	·	8,0	3,0	·	·	7,0	·	·	·	·	1,0	·	·	·	·			29,4			9	9	8	29
		Neubistritz	589	1,6	0,8	·	·	·	0,0	0,0	0,9	4,0	1,8	·	·	2,5	1,4	0,0	5,4	·	·	·	6,4	·	·	·	·	4,3	·	·	·	·			29,1	69	-13	10	8	6	29
		Litschau	530	1,6	1,1	·	·	·	·	·	·	·	2,0	·	·	7,2	0,5	·	3,0	·	·	·	7,5	·	·	·	·	3,0	·	·	·	·			25,9			8	7	8	29
		Riegerschlag	500	unvollständig beobachtet																																				
	Wottawa	Pürstling *	1167	·	1,3	·	·	·	2,0	0,8	7,1	4,5	2,7	·	·	4,3	0,7	2,5	5,8	3,5	·	·	3,7	·	·	·	·	8,9	·	·	·	0,3			48,8			14	11	12	29
		Schattenwald	920	3,3	1,3	0,0	0,1	0,0	0,9	0,2	5,0	1,0	2,0	·	·	3,6	0,3	1,2	8,8	4,0	·	·	2,7	·	·	·	·	5,0	·	·	·	·			40,2	54	-35	16	11	15	29

* Aktornsäge 1030

Flußgebiet		Ort	Seehöhe m	1	2	3	4	5	6	7	8	9	10	11	12	13	14	15	16	17	18	19	20	21	22	23	24	25	26	27	28	29	30	31	Monatssumme mm	% d. Norm.	Abweichung v. d. Norm.	Zahl der Tage mit Niederschl.	≥ 1 mm	≥ 10 mm	≥ 50 mm
Moldau	Wottawa	Schachtenhaus	1155	0,8	0,0	1,3	2,1	·	·	·	3,0	5,4	1,9	·	·	4,5	0,8	2,2	11,6	7,5	·	·	1,8	·	·	·	·	3,5	·	·	·	·		46,4	41	-67	13	11	12	29
		Glaserwald	890	0,1	2,1	·	0,1	·	·	1,4	0,9	2,1	2,5	·	0,7	1,9	·	0,2	10,2	1,6	·	·	4,0	·	·	·	·	0,0	·	·	·	4,0		34,8			15	10	13	29
		Bergreichenstein	739	2,3	0,0	·	·	·	0,0	·	1,6	1,8	3,7	0,0	·	4,8	·	·	9,3	3,0	·	·	1,8	·	·	·	·	1,7	·	·	·	·		29,4	77	- 9	9	9	8	29
		~~Poschingerhof~~ *	~~760~~	0,0	3,2	·	0,3	0,2	0,6	0,5	5,0	10,6	3,1	0,3	·	3,2	·	1,5	20,4	6,5	·	·	4,6	·	·	·	·	5,9	·	·	·	0,1		66,0			16	10	14	29
		Winterberg	696	0,1	1,8	·	0,0	·	·	·	1,1	0,6	4,1	0,6	0,1	4,8	·	0,2	9,0	6,0	·	·	2,3	0,1	·	·	·	0,4	·	·	·	·		31,2	54	-27	14	7	10	29
		Prachatitz	569	nicht beobachtet																																				
	Mies	Tachau	475	·	4,5	·	·	·	1,0	1,0	3,0	1,0	1,0	·	1,6	1,7	0,4	0,3	7,0	2,3	·	·	7,6	·	·	·	·	·	·	·	·	3,4		35,8			14	12	10	29
		Mähring	643	1,0	4,9	·	·	·	1,1	1,5	3,0	0,0	0,7	·	1,6	2,0	1,2	5,0	7,2	5,2	·	·	4,7	·	·	·	·	7,0	·	·	·	2,3		47,9	104	+ 2	15	14	13	29
		Marienbad	580	·	4,3	0,0	·	·	1,3	2,0	2,0	0,2	0,2	·	0,0	·	1,1	1,3	8,0	1,8	·	·	3,4	·	·	·	·	·	·	·	·	1,2		26,8	62	-16	12	10	9	29
		Kuttenplan	524	·	3,3	·	·	0,2	0,1	1,2	1,9	0,1	0,5	·	0,1	0,2	0,4	0,7	6,2	1,3	·	·	3,7	·	·	·	·	·	·	·	·	1,3		21,2	71	- 9	15	7	10	29
		Triebl	480	nicht beobachtet																																				
		~~Haid~~ **	~~469~~	0,1	3,3	·	0,0	0,0	1,2	·	2,1	1,0	2,5	·	0,1	0,8	2,6	1,2	7,2	2,5	0,0	·	4,3	·	·	·	·	0,5	·	·	·	2,8		32,8			15	11	10	29
		Wierau	424	nicht beobachtet																																				
		Pernhara	477	0,2	4,2	·	·	0,5	·	1,8	1,9	·	1,2	·	0,1	0,3	0,8	0,8	1,0	0,1	·	·	2,7	·	·	·	·	0,1	·	·	·	0,1		15,9			15	6	11	28
		~~Techemin~~ x	~~360~~	·	4,5	·	·	·	·	2,6	1,1	·	0,4	·	0,7	0,2	·	0,2	3,0	·	·	·	1,2	·	·	·	·	·	·	·	·	·		13,9			9	5	7	29
	Radbusa	Weißensulz	439	·	3,0	·	·	·	4,4	5,7	2,1	7,0	3,0	·	·	·	·	5,0	16,0	3,0	·	·	4,0	·	·	·	·	2,0	·	·	·	·		55,2			11	11	9	29
		~~Frohnau~~ xx	~~640~~	·	3,4	·	1,8	·	1,4	0,0	4,0	3,0	1,6	·	·	1,3	0,0	0,0	10,0	2,1	·	·	5,5	·	·	·	·	2,1	·	·	·	1,3		39,5			13	13	10	29
		~~Bischofteinitz~~ *	~~377~~	0,0	3,8	0,0	0,0	0,5	1,1	1,2	0,8	0,6	4,2	·	·	0,4	0,6	1,1	2,5	1,1	·	0,0	5,2	·	·	·	·	0,1	·	·	·	0,3		24,1			16	8	10	29
		Gibian	468	·	4,0	·	·	2,2	4,3	1,2	·	1,2	0,3	·	·	1,7	1,5	·	·	7,0	·	·	4,5	·	·	·	·	1,2	·	·	·	·		29,2			11	10	9	23
		Chotieschau	350	0,0	3,9	·	·	0,0	0,0	4,3	0,9	0,0	3,1	·	·	0,0	1,7	2,6	0,5	0,0	·	·	2,5	·	·	·	·	·	·	·	·	3,9		23,4	130	+ 5	10	8	7	29
	Angel	Seewald	720	·	3,3	0,0	·	0,9	1,2	0,6	2,8	13,6	4,0	0,3	0,2	3,5	0,3	0,6	17,6	5,3	0,0	·	5,9	·	·	·	·	10,6	·	·	·	·		70,9	80	-18	16	10	14	29
		~~Neuern~~ **	~~455~~	·	2,7	·	0,0	·	0,2	0,4	1,1	4,2	3,9	0,0	0,2	2,1	1,0	1,7	7,2	2,2	·	·	2,0	0,0	·	·	·	1,4	·	·	·	·		32,5			14	11	9	29
		Zahradka	530	0,5	4,4	·	·	0,5	0,2	2,0	1,8	·	2,0	·	0,1	1,2	0,9	1,6	0,6	·	·	·	3,2	·	·	·	·	·	·	·	·	0,3		19,3	84	- 4	14	7	9	29
		Theusing	611	0,0	3,5	·	·	·	0,3	2,1	1,4	·	0,6	·	0,1	0,6	0,4	0,3	3,2	0,2	0,0	·	2,2	·	·	·	·	0,0	·	·	·	1,7		16,7	52	-15	13	6	11	29
		Olitzhaus	843	·	1,4	·	·	·	·	·	8,1	·	·	·	·	1,2	0,6	5,4	4,8	2,8	0,3	·	·	·	·	·	·	0,2	·	·	·	0,8		25,6	61	-18	10	6	8	29
	Beraun	Luditz	504	·	3,5	·	·	·	·	3,6	2,2	·	·	·	·	1,2	1,0	0,8	2,8	·	·	·	2,2	·	·	·	·	·	·	·	·	2,2		19,8	71	- 8	9	8	8	29
		Rabenstein	409	0,4	3,3	·	·	·	0,0	4,1	·	·	·	·	·	0,5	1,0	3,2	·	·	·	·	2,0	·	·	·	·	·	·	·	·	0,0		14,5			9	7	7	29
		Netschetin	482	0,0	4,3	0,3	·	·	·	3,4	1,0	·	0,5	·	0,0	0,4	0,9	0,5	1,6	0,1	·	·	2,8	·	·	·	·	·	·	·	·	0,4		15,9			12	5	11	29
		St. Huberti	563	·	3,6	0,3	·	·	0,8	4,4	0,8	·	·	·	0,5	1,1	1,7	1,7	1,7	·	·	·	3,5	·	·	·	·	·	·	·	·	1,2		21,3	71	- 9	12	8	8	29
Moldau-Egor	Moldau-Egor	Dauba	265	·	·	·	·	·	0,5	1,5	0,5	·	·	·	·	·	3,8	4,0	4,0	·	·	·	·	·	·	·	·	1,5	·	·	·	2,5		21,2			8	8	6	29
		Tupadl	200	·	·	·	·	·	1,3	2,3	1,4	0,3	·	·	·	0,6	1,3	1,7	2,3	·	·	·	0,1	·	·	·	·	·	·	·	·	0,8		12,1			10	6	6	29
		Wobrok	320	nicht beobachtet																																				
Egor	Quelle bis Tepl	Munker	553	·	·	·	·	·	0,3	2,6	1,8	0,5	·	0,4	0,4	·	3,8	3,0	6,1	1,2	·	·	1,9	0,0	·	·	·	·	·	·	·	0,3		22,3			12	7	11	29
		Kuttendorf	300	·	0,3	·	·	·	1,0	2,5	2,6	0,3	·	·	0,3	0,1	0,2	4,0	3,2	0,1	·	·	0,8	·	·	·	0,0	·	·	·	0,0	0,0		15,4			12	5	9	29
		Leitmeritz	182	·	0,5	·	·	·	0,8	2,4	1,2	0,6	·	0,0	0,0	·	1,3	1,4	1,7	0,0	·	·	0,7	·	·	·	·	0,0	·	·	·	0,9		11,5	55	-10	10	5	7	29
		Weißenstadt	630	·	4,7	·	·	·	·	2,9	10,9	·	0,1	·	·	1,0	4,3	3,6	7,0	3,0	·	·	4,6	·	·	·	·	1,9	·	·	·	3,7		47,7	76	-15	13	12	9	24
		Marktleuthen	555	·	1,0	·	·	·	1,8	3,0	6,3	1,8	·	·	2,0	1,7	2,0	1,8	5,3	1,7	·	·	1,5	0,8	·	·	·	1,5	·	·	·	1,5		33,7	75	-11	15	14	10	29
		Wunsiedel	538	·	4,0	·	·	·	·	1,1	2,9	1,5	0,6	·	0,2	0,2	1,0	1,1	6,8	2,3	·	·	2,8	·	·	·	·	0,7	·	·	·	0,7		25,9	47	-29	14	9	9	29
		Kösseine	940	·	3,4	·	·	·	·	5,5	·	·	2,1	·	2,1	1,2	1,7	1,6	13,2	2,3	·	·	3,4	·	·	·	·	1,3	·	·	0,5	3,9		42,4	46	-51	13	12	10	29
		Eger	465	0,0	4,1	0,0	·	·	0,0	2,2	2,2	0,3	0,4	·	0,0	0,0	1,4	1,6	2,0	1,0	0,0	·	3,6	·	·	·	·	0,0	·	·	·	0,0		18,8	59	-13	10	8	7	27
		Frauenreuth	500	·	2,1	·	·	0,4	0,2	2,1	2,5	1,6	·	·	1,0	·	1,3	1,2	3,7	0,8	0,2	·	2,1	·	·	·	·	0,5	·	·	·	1,2		21,1			15	10	11	29
		Pechbrunn	546	·	3,0	0,1	·	·	1,0	1,0	2,5	1,2	·	·	0,1	0,1	1,0	0,1	5,0	0,1	·	·	1,6	·	·	·	·	2,0	·	·	·	1,8		20,6	40	-31	15	10	9	28
		Maiersreuth	550	0,1	1,2	0,1	0,0	1,0	0,8	2,0	2,5	0,6	·	·	1,0	2,7	0,2	1,2	2,0	4,1	2,0	0,1	4,0	·	·	·	·	·	·	·	·	0,0		26,6	76	- 8	18	12	9	20
		Amonsgrün	525	·	1,6	·	·	0,0	1,3	2,6	2,2	0,5	0,2	·	0,1	1,0	2,3	1,9	3,6	1,2	·	·	0,3	·	·	·	·	2,2	0,1	·	0,6	1,1		23,2	77	- 7	11	11	13	25
		Ursprung	780	·	4,1	3,7	0,3	·	0,1	6,3	2,5	2,2	0,3	·	·	·	2,8	0,1	·	·	·	·	·	·	·	·	·	·	·	·	0,6	2,9		26,2			12	7	10	29
		Aschberg	910	·	2,9	·	·	4,1	1,8	4,4	4,5	2,8	·	0,3	0,6	2,5	3,2	1,5	12,8	1,0	·	·	3,0	·	·	·	·	0,2	·	·	·	1,7		47,3	61	-30	16	13	14	29
		Heinrichsgrün	650	·	1,9	·	·	2,2	1,9	2,3	3,4	0,7	·	·	0,4	·	0,5	1,0	4,8	0,5	·	·	2,0	·	·	·	·	·	·	·	·	1,5		23,1	45	-28	13	9	9	26

* Panzer 1214 × Pikana 477 ~ Wittung 480
** Pfraumberg 1214 ×× Diemhof 580 ~~ Ganghof 760

		Ort	Seehöhe m	1	2	3	4	5	6	7	8	9	10	11	12	13	14	15	16	17	18	19	20	21	22	23	24	25	26	27	28	29	30	31	Monatssumme			Zahl der Tage			

Flußgebiet		Ort	Seehöhe m	1	2	3	4	5	6	7	8	9	10	11	12	13	14	15	16	17	18	19	20	21	22	23	24	25	26	27	28	29	30	31	Monatssumme mm	% d. Mittels	Abweichung v. d. Norm.	Zahl der Tage mit Niederschl. ≥0,1 mm	≥1,0 mm	≥10 mm	≥50 mm
Eger bis Mündung	Quellgebiet bis Teplitz	Falkenau	402	·	3,3	·	·	·	1,6	2,3	3,5	1,8	0,5	·	1,1	0,6	3,6	3,0	6,6	0,9	·	·	2,9	·	·	·	·	·	·	·	0,0	1,9			33,9			14	11	12	22
		Schlaggenwald	615	·	1,9	·	·	1,1	·	2,1	2,5	1,5	0,0	·	·	0,9	1,6	2,2	4,6	·	·	·	1,7	·	·	·	·	0,0	·	·	·	1,0			21,1	34	-41	11	10	7	25
		Hirschenstand	850	0,2	2,6	·	·	2,3	0,9	2,9	3,9	1,9	0,3	·	0,9	1,6	2,4	2,9	11,1	0,9	·	·	2,6	·	·	·	·	1,8	·	·	0,0	2,4			41,6	139	+12	17	12	12	29
	Teplitz	Tepl (Stift)	645	0,1	3,5	·	·	0,7	0,3	1,1	1,5	0,5	1,6	·	1,3	0,7	1,0	0,4	2,8	0,9	·	·	2,8	·	·	·	·	·	·	·	·	1,1			20,3	54	-17	16	9	15	29
		Petschau **	500	·	4,5	·	·	0,9	1,0	2,6	2,5	1,2	0,8	·	0,7	·	2,9	1,8	11,1	1,5	·	·	2,6	·	·	·	·	·	·	·	·	2,0			36,1			14	11	13	29
		Karlsbad	434	0,6	3,2	0,1	·	1,2	1,0	3,9	3,5	1,3	0,0	·	0,6	0,0	1,3	1,7	2,8	0,2	0,2	·	1,7	·	·	·	·	0,0	·	·	0,0	2,7			26,0	34	- 9	16	11	12	26
	Teplitz bis Mündung	Lappersdorf x	300	·	2,0	·	·	·	1,1	2,6	3,5	0,6	·	·	·	·	0,5	1,2	2,1	·	0,0	·	1,7	·	·	·	·	·	·	·	·	1,4			16,7			10	8	6	29
		Abertham	890	·	2,0	·	·	·	1,4	2,1	3,2	0,1	·	·	1,6	0,3	·	3,3	8,1	·	·	·	3,8	·	·	·	·	0,6	·	·	·	0,8			27,3	26	-78	12	8	10	29
		Keilberg xx	1244	2,0	2,9	·	·	1,9	·	2,7	2,9	4,2	·	·	1,0	·	5,2	·	29,9	·	·	·	4,3	·	·	·	·	·	·	·	·	2,6			59,6			11	11	10	29
		Kupferberg	858	·	2,5	·	·	0,7	0,6	1,7	1,4	1,4	·	0,3	0,6	0,9	3,3	2,4	9,0	0,7	·	·	4,9	·	·	·	·	·	·	·	·	1,3			31,9	66	-16	15	9	14	29
		Rodenitz *	550	0,0	1,9	·	·	0,5	0,5	3,0	3,0	1,5	·	·	0,0	0,0	0,3	0,5	3,1	0,0	·	·	2,4	·	·	·	·	·	·	·	·	1,5			18,2			11	7	7	29
		Kaaden	281	·	2,6	·	·	0,0	1,4	2,8	1,3	0,2	·	·	0,3	·	0,0	0,1	1,0	0,0	·	·	3,8	·	·	·	·	·	·	·	·	0,5			14,0	61	- 9	10	6	7	25
		Podersam	313	·	2,3	1,5	0,5	0,1	·	4,1	1,6	0,2	·	·	0,0	0,1	0,9	1,0	0,9	·	·	·	2,7	·	·	·	·	·	·	·	0,0	0,5			16,4	100	0	13	6	10	29
		Saaz	265	nicht beobachtet																																					
		Lubenz	376	·	3,6	·	0,0	·	·	4,6	0,7	0,4	·	·	0,2	0,1	1,2	0,3	0,4	·	·	1,5	0,3	·	·	·	·	0,1	·	·	·	3,1			16,5			13	5	9	29
		Groß Tschernitz	329	·	3,4	·	·	1,4	·	4,0	1,0	·	·	·	·	0,9	1,6	1,7	1,0	·	·	·	2,8	·	·	·	·	·	·	·	·	1,8			19,4	108	+ 1	10	9	8	29
		Postelberg	190	·	2,0	·	·	0,2	0,5	3,1	1,3	·	·	·	·	·	2,5	0,7	0,7	0,0	·	·	1,6	·	·	·	·	·	·	·	0,0	0,6			13,2	73	- 5	10	5	9	29
		Sebastiansberg	841	·	2,4	·	·	0,6	·	2,3	2,6	1,5	·	0,2	1,0	0,7	3,6	2,3	9,2	0,9	0,1	·	2,1	·	·	·	·	·	·	·	0,3	1,0			30,8	59	-22	16	10	13	29
		Komotau	340	·	2,2	·	·	0,6	·	2,2	2,7	·	·	·	0,3	·	0,3	0,1	3,4	·	·	·	1,5	·	·	·	·	0,1	·	·	·	0,9			14,3	100	(-33)	11	5	9	29
Eger bis Folbern	Elbe	Donnersberg	835	·	1,4	0,0	0,0	0,2	0,6	2,9	1,2	0,5	·	·	0,4	·	3,2	2,2	4,9	·	·	·	2,3	·	·	·	·	0,0	·	·	0,0	0,0			19,8			11	7	11	29
		Lobositz	158	·	·	·	·	·	1,6	3,4	·	1,1	·	·	0,7	·	1,1	0,7	1,3	·	·	·	0,7	·	·	·	·	·	·	·	·	1,0			11,6	52	-11	9	6	5	29
	Biela	Johnsdorf	280	·	2,6	·	·	1,1	1,0	2,5	3,0	·	·	·	0,8	·	0,3	0,3	4,3	0,2	·	·	1,5	·	·	·	·	·	·	0,6	0,2	0,6			19,0	42	-26	14	7	10	29
		Hochpetsch **	550	·	0,4	·	0,1	·	1,1	2,6	·	0,1	·	·	0,2	·	0,1	0,1	7,5	·	·	·	0,6	·	·	·	·	·	·	·	·	0,3			13,1			11	3	9	29
		Bilin	197	·	1,1	·	·	·	1,4	1,7	1,4	·	·	·	0,1	·	1,3	0,4	2,2	·	·	·	0,9	·	·	·	·	·	·	·	0,0	0,0			10,5	60	(-11)	9	6	9	24
		Aussig	174	·	0,2	·	·	·	0,1	2,4	2,0	0,2	·	·	0,6	·	0,4	0,7	2,8	·	·	·	1,0	·	·	·	·	·	·	·	0,1	0,8			11,3	44	-14	12	4	9	25
	Elbe bis Folbern	Hoh. Schneeberg	717	·	·	·	·	0,0	·	2,4	5,1	·	·	0,0	·	6,0	3,0	4,0	10,0	1,0	·	·	0,2	·	·	·	·	0,1	·	·	·	0,0			28,8			11	9	8	29
Polzen	Quellgebiet bis Polzen	Böhm. Neuland	400	·	·	·	·	·	0,2	2,8	3,2	1,3	·	0,3	·	0,3	2,1	3,4	3,6	0,2	·	·	1,0	·	·	·	·	0,4	·	·	·	0,6			19,4			13	7	7	29
		Dtsch. Gabel	305	·	·	·	·	·	·	2,3	4,4	2,0	·	·	0,2	·	2,8	2,7	3,0	·	·	·	0,3	·	·	·	·	0,9	·	·	·	0,7			19,2			10	6	9	29
		Heuthor ***	290	·	·	·	·	·	·	3,4	0,9	·	·	0,0	·	0,9	1,2	3,1	3,6	0,2	·	·	0,1	·	·	·	·	1,1	·	·	·	·			14,5			9	5	7	27
		Groß Mergthal	390	·	·	·	·	·	·	2,7	5,0	3,5	·	·	0,8	·	1,7	2,1	4,6	·	·	·	0,4	0,1	·	·	·	1,2	·	·	·	1,6			23,7	46	-28	11	8	8	29
		Leipa a. d. P.	263	·	·	·	·	·	0,0	4,4	1,8	0,5	·	0,0	0,2	0,2	0,9	2,1	6,0	0,1	·	·	0,9	0,0	·	·	·	2,6	·	·	·	0,9			20,6	54	-18	12	5	9	29
		Tetschen	140	·	·	·	·	·	·	1,8	0,9	1,7	·	·	0,3	0,0	1,9	1,8	5,3	0,4	·	·	0,8	·	·	·	·	0,1	·	·	0,1	1,2			16,3			12	6	6	29
Polzen bis Schwarze Elster	Quellgebiet bis Elbe	Böhm. Kamnitz	315	·	·	·	·	·	·	0,4	2,0	3,3	·	0,6	0,4	0,3	3,8	2,7	7,4	0,7	·	·	0,5	·	·	·	·	0,4	·	·	0,0	1,5			24,0	61	-15	13	5	7	29
		Rennersdorf	350	·	·	·	·	·	·	·	4,9	2,7	·	·	1,9	·	2,1	2,8	4,3	0,3	·	·	·	·	·	·	·	·	·	·	·	·			19,0	38	-31	7	6	6	29
		Schönlinde	422	unvollständig beobachtet																																					
		Hinterhermsdorf	380	·	·	·	·	·	·	·	5,0	3,8	·	0,4	0,3	1,0	4,3	4,9	5,1	0,7	·	·	1,1	·	·	·	·	·	·	·	·	·			30,0	50	-30	10	7	7	29
		Schandau	123	·	·	0,1	·	·	·	1,4	4,3	2,2	·	0,3	0,3	0,2	3,5	2,3	6,2	1,1	·	·	0,3	0,1	·	·	·	0,7	·	·	·	0,5			23,5	55	-20	17	7	11	29
	Quellgebiet bis Wesenitz	Gelsm. ***	562	·	·	·	·	·	·	0,3	3,8	1,7	·	0,2	0,2	·	2,6	2,7	4,3	·	0,1	·	·	·	·	·	·	0,4	·	·	·	·			16,3			10	5	3	29
		Markersbach	357	·	·	·	·	·	·	1,2	1,2	1,4	0,2	0,8	0,4	0,6	3,6	3,2	6,2	0,9	·	·	0,6	·	·	·	·	·	·	·	·	·			20,3	47	-23	12	6	10	29
		Bischofswerda	284	·	·	0,0	·	·	·	0,8	2,4	1,8	0,2	0,5	0,5	0,3	4,4	2,8	6,9	0,2	·	0,2	0,2	·	·	·	·	0,5	·	·	·	·			21,7	37	-37	14	5	10	29
		Stolpen	255	·	·	0,0	·	·	0,1	0,9	4,1	1,7	·	·	0,9	·	2,2	4,1	2,3	·	·	·	·	·	·	·	·	0,1	·	·	·	0,4			16,8	28	-43	10	5	6	29
		Altenberg xxx	715	·	1,8	·	·	·	·	5,6	1,4	·	·	·	·	1,3	·	5,4	10,4	1,6	·	·	0,6	·	·	·	·	5,2	·	·	·	·			33,3			9	8	5	29
	Wesenitz bis Elbe	Kipsdorf	544	unvollständig beobachtet																																					
		Karsdorf	325	·	·	·	·	·	0,3	2,4	3,7	1,2	0,2	0,9	0,5	0,7	3,7	3,0	8,8	0,2	·	·	0,3	·	·	·	·	·	·	·	·	·			25,9	57	-20	13	6	8	29
		Rabenau	304	·	·	·	·	·	·	2,4	6,2	1,5	·	·	·	·	5,0	2,6	8,7	·	·	·	·	1,2	·	·	·	·	·	·	·	·	·			27,6	80	- 7	7	7	4	28
	Elbe	Dresden (Flugh.)	229	·	·	0,0	·	·	0,0	1,8	3,3	2,4	0,1	0,3	0,5	1,1	5,5	3,2	9,5	0,5	·	·	0,2	0,1	·	·	·	0,0	·	·	0,0	0,0			28,5	83	- 6	13	7	11	29
		Wahnsdorf	246	·	·	0,0	·	·	0,3	1,5	2,6	1,4	0,1	0,2	0,0	0,6	3,0	3,1	3,4	0,5	·	·	0,0	0,0	·	·	·	0,0	·	·	0,0	0,0			16,7	50	-17	11	6	9	29

* Kohling 760 — ** Glatzen 814 — x Lappersdorf 560 — xx Gottesgab 1044 — * Krondorf 360 — ** Maronitz 350 — *** Vougarten 230 — +++ Fürstenwalde 550 — xxx Geising 592

Flußgebiet		Ort	See-höhe m	1	2	3	4	5	6	7	8	9	10	11	12	13	14	15	16	17	18	19	20	21	22	23	24	25	26	27	28	29	30	31	Monatssumme mm	Monatssumme % d. Norm.	Abweichung v. d. Norm.	Zahl der Tage mit Niederschl. ≥0,1 mm	Zahl der Tage mit Niederschl. ≥1,0 mm	Zahl der Tage mit Niederschl. ≥10,0 mm
Schwarze Elster	Pulsnitz und Röder	Grillenburg	367	·	·	·	·	·	·	2,8	4,1	1,7	0,3	0,5	0,5	1,3	3,6	3,3	11,0	0,8	0,0	0,0	1,0	0,0	·	·	·	·	·	·	·	·			30,9	69	-14	2	8	10
		Tanneberg	250	·	·	·	·	·	0,9	1,4	2,8	2,0	0,1	0,1	0,2	1,1	1,9	1,7	5,5	·	·	·	0,6	0,0	·	·	·	·	·	·	·			18,3	51	-17	2	7	10
		Meißen	105	·	·	0,0	·	·	0,0	1,1	2,5	1,8	·	0,2	0,4	0,9	5,6	3,2	7,4	0,2	·	·	0,2	·	·	·	·	0,3	·	·	0,1	0,3			24,2	69	-11	4	6	9
		Wutzschwitz	149	·	·	·	·	·	·	1,9	·	4,2	0,2	·	0,6	0,9	5,3	4,3	10,5	0,4	·	·	0,3	0,5	0,3	·	·	·	·	·	·	·			29,4	64	-16	2	5	7
		Riesa-Gröba	101	·	·	·	·	·	·	0,8	2,5	2,2	·	·	0,2	0,5	5,4	3,3	5,5	0,1	·	·	·	·	·	·	·	·	·	·	·	·			20,5	68	-10	9	5	8
		Hubertusburg	184	·	·	·	·	·	0,3	0,2	4,9	1,3	·	·	2,9	1,4	7,2	2,7	13,4	0,9	·	·	0,7	·	·	·	·	0,4	·	·	·	·			36,3	100	0	2	7	8
		Reudnitz	153	·	·	0,1	·	·	0,1	0,4	2,8	2,7	0,2	·	1,5	1,0	6,8	4,0	8,8	0,4	·	·	·	·	·	·	·	·	·	·	0,7	0,1			29,6	75	-10	4	7	10
		Torgau	86	·	·	·	·	·	·	·	1,3	0,5	·	0,4	0,8	0,3	5,0	2,7	6,8	·	·	·	·	·	·	·	·	0,0	·	·	0,4	·			18,2	58	-13	9	4	7
		Schmiedeberg, Bad	92	·	·	·	·	·	·	·	2,4	0,2	·	·	0,2	1,6	5,6	4,3	6,8	·	·	·	·	·	·	·	1,9	·	·	0,8	0,5	·			24,3	63	-14	0	6	5
	Schw. Elster	Kamenz	185	·	·	·	·	·	·	0,9	2,4	2,4	·	0,4	0,2	0,5	4,0	3,1	10,7	·	·	·	·	·	·	·	·	0,2	·	·	·	·			24,8	54	-21	10	5	6
		Lautawerk	121	·	·	·	·	·	·	0,3	2,1	1,3	·	·	0,2	0,0	4,5	2,8	7,1	0,7	·	·	·	·	·	·	·	1,2	·	·	·	·			20,2	65	-11	9	6	6
		Sallgast	133	·	·	0,2	·	·	·	·	1,9	4,0	0,9	0,3	0,1	0,0	3,5	4,3	3,9	0,1	·	·	·	·	·	·	·	0,9	·	·	·	0,0			20,1			11	5	7
		Elsterwerda	90	·	·	·	·	·	0,0	·	·	5,5	·	·	0,8	0,6	6,9	4,1	10,8	1,2	·	·	·	·	·	·	·	·	·	·	0,2	1,9			32,0	104	+ 1	9	6	7
		Pulsnitz	300	·	·	0,1	·	·	·	0,5	4,5	1,5	·	0,6	1,4	0,7	4,6	2,5	11,5	0,8	·	·	0,4	0,1	·	·	·	0,0	·	·	·	0,1			29,3	48	-31	14	6	10
		Kroppen	101	·	·	0,4	·	·	0,1	0,5	2,2	2,3	·	0,2	0,3	·	5,6	3,1	6,4	0,6	·	·	·	·	·	·	·	0,6	·	·	·	0,0			22,3			2	5	9
		Radeburg	148	·	·	0,0	·	·	0,0	1,1	3,7	2,6	·	0,3	0,0	1,3	5,0	3,5	5,6	0,5	·	·	0,1	0,1	·	·	·	0,0	·	·	·	0,2			24,0	60	-16	12	7	9
		Großenhain	120	·	·	0,0	·	·	0,0	0,3	2,5	2,1	0,0	0,3	0,0	0,2	2,9	1,8	2,0	0,1	·	·	0,0	0,0	·	·	·	0,0	·	·	0,0	0,8			13,0	35	-24	10	5	7
	Schw. Elster	Dobrilugk	96	·	·	0,0	·	·	0,0	·	4,0	1,1	·	·	0,6	0,7	3,7	2,0	4,6	0,1	·	·	·	0,0	·	·	·	1,2	·	·	·	·			18,0			9	6	7
		Krassig	95	·	·	0,6	·	·	·	·	0,3	0,5	·	·	2,5	1,8	11,2	5,2	4,2	·	·	·	·	·	·	·	·	0,6	·	·	·	·			26,9	84	- 5	9	5	7
		Glücksburg	84	·	·	0,7	·	·	·	·	2,3	4,4	·	·	4,3	·	4,4	2,0	7,2	·	·	·	·	·	·	·	·	·	·	·	·	·			25,3	78	- 7	7	6	5
		Uebigau	84	·	·	0,7	·	·	1,0	0,0	3,0	2,0	·	0,6	0,8	1,0	4,3	5,4	7,2	0,6	·	·	·	·	·	·	·	2,3	·	·	0,8	0,0			29,7	100	0	3	8	10
Elbe	Elbe	Zahna	92	·	·	·	·	·	·	·	2,0	1,5	·	·	1,2	2,1	6,0	4,2	11,3	·	·	·	·	·	·	·	·	·	·	·	1,2	·			29,5	79	- 8	8	8	7
		Radis	97	·	·	·	·	·	·	·	·	2,9	·	·	0,1	0,6	4,8	3,4	4,0	·	·	·	·	·	·	·	·	0,4	·	·	·	·			12,2	35	-22	7	4	4
Mulde	Zwickauer Mulde	Muldenberg (Talsp.)	707	0,3	2,1	·	·	2,1	1,8	2,9	3,6	3,4	0,2	0,1	0,5	0,8	2,1	2,0	7,9	1,4	·	·	2,5	·	·	·	·	0,1	·	·	·	1,3			35,1	44	-45	8	12	16
		Carlsfeld	824	·	1,7	·	·	2,4	1,2	2,0	2,1	3,9	0,2	0,0	0,4	1,3	2,5	1,2	8,8	0,8	·	·	2,4	·	·	·	·	0,3	·	·	0,1	1,6			32,9	38	-55	7	12	14
		Eibenstock	648	·	2,5	·	·	1,1	0,9	2,0	3,1	3,9	0,2	0,0	0,9	1,8	2,9	5,1	10,0	0,8	·	·	2,8	0,2	·	·	·	0,3	·	·	·	0,6			39,1	80	-10	7	10	13
		Aue	355	·	·	·	·	0,0	1,5	3,6	·	3,6	·	0,0	0,6	0,5	3,3	0,8	8,4	1,7	·	·	2,0	0,0	·	·	·	·	0,0	·	·	0,4			26,4	52	-24	1	7	9
		Johanngeorgenstadt	750	0,0	1,8	·	·	1,1	0,3	0,1	4,8	3,4	0,0	0,2	0,6	0,5	2,1	1,7	11,7	0,4	·	·	2,1	0,0	·	·	·	0,4	·	·	·	1,8			33,0	28	-83	6	9	11
		Schwarzenberg	524	·	1,6	·	·	0,4	0,3	2,0	2,7	3,5	·	0,3	0,5	1,3	3,2	2,2	9,6	1,0	·	·	2,6	0,0	·	·	·	0,0	·	·	·	0,8			32,0	57	-24	5	10	12
		Neustädtel	465	3,1	0,2	·	·	·	·	2,8	3,5	·	·	0,1	·	2,9	3,4	2,2	6,8	0,1	·	1,9	0,2	·	·	·	0,1	·	·	·	1,1			28,4	52	-26	14	9	10
		Zwickau	305	·	0,0	·	·	0,5	0,6	5,4	2,5	1,5	0,0	0,1	0,0	0,4	1,1	1,0	1,6	0,1	·	·	1,8	0,1	·	·	·	0,0	·	·	·	0,0			16,7	49	-18	13	7	10
		Glauchau	255	·	·	·	·	0,6	0,2	3,4	3,2	3,6	·	2,2	·	·	0,8	1,2	5,8	0,8	·	·	1,2	·	·	·	·	·	·	·	·	·			23,0	66	-12	11	7	5
		Penig	204	·	·	·	·	0,1	0,7	3,1	3,7	3,1	·	0,3	0,7	0,6	3,1	2,5	7,2	0,0	·	·	0,8	0,0	·	·	·	0,2	·	·	0,4	0,0			26,5	64	-15	4	6	10
		Stollberg	420	·	·	·	·	·	·	3,7	·	5,1	3,4	0,9	0,7	1,1	8,2	12,5	7,3	2,2	·	·	0,4	0,6	·	·	·	1,8	·	·	0,4	0,2			48,5	88	- 7	15	9	10
		Chemnitz (Flugh.)	356	·	·	·	0,0	0,8	0,0	3,7	3,0	0,3	0,1	·	0,1	0,1	1,3	2,6	5,7	1,0	·	·	0,3	0,0	·	·	·	·	·	·	0,0	1,6			19,6	41	-29	2	6	9
		Rochlitz	166	·	·	·	·	0,0	1,8	1,4	0,4	4,3	0,0	0,1	0,5	0,4	3,1	2,7	4,7	0,1	·	·	0,1	0,0	·	·	·	·	·	·	0,8	0,3			20,7	50	-21	14	6	7
	Freiberger Mulde	Rechenberg	570	·	·	·	·	·	·	2,6	4,1	·	·	0,9	0,8	1,6	4,5	4,6	11,6	1,2	·	·	2,3	·	·	·	·	·	·	·	·	3,2			37,4	75	-12	11	9	9
		Mönchenfrei	541	·	·	·	·	0,0	0,5	2,7	6,1	3,1	0,1	0,5	0,6	1,8	4,6	3,3	7,9	1,0	·	·	1,7	0,2	·	·	·	0,1	·	·	·	·			34,2	54	-29	15	9	12
		~~Frauenstein~~ *	640	·	·	·	·	·	0,0	2,6	4,2	2,3	0,2	0,0	0,7	1,3	3,5	3,0	15,6	1,3	·	·	2,2	·	·	·	·	0,2	·	·	0,0	·			37,1			12	9	9
		Roßwein	201	·	·	·	·	0,3	·	3,8	4,3	1,9	0,1	·	0,1	0,6	2,8	4,9	6,1	2,3	·	·	0,1	0,0	·	·	·	0,0	·	·	0,1	0,2			27,6	64	-16	14	7	9
		Hainichen	319	·	·	·	0,1	·	·	3,0	3,0	3,3	·	0,1	0,8	1,4	4,0	4,0	9,5	0,4	·	·	0,3	0,0	·	·	·	0,1	·	·	0,6	0,1			30,7	55	-25	15	7	10
	Freiberger Mulde, Zschopau	Fichtelberg	1213	0,9	1,9	·	·	0,7	0,4	1,7	2,3	2,4	·	0,1	0,4	0,5	0,6	0,6	1,1	0,8	·	·	4,3	0,0	·	·	·	0,0	·	·	·	2,6			21,3	30	-48	6	7	15
		Annaberg	657	·	·	·	·	0,1	0,1	2,2	2,4	2,1	0,0	0,7	0,6	0,7	2,5	1,7	7,2	0,1	·	·	2,3	·	·	·	·	0,5	·	·	0,1	1,0			24,3	45	-29	16	8	9
		Weipert	780	0,6	1,5	·	·	0,8	1,3	·	·	4,6	·	0,6	0,9	1,4	3,0	3,3	8,0	·	0,3	·	3,4	·	·	·	·	·	·	·	·	0,7			30,4			4	8	12
		Schmalzgrube	604	·	0,5	·	·	0,2	0,8	1,9	3,0	0,4	·	0,0	2,5	0,9	2,2	2,3	12,2	1,0	·	·	2,9	·	·	·	·	0,0	·	·	·	1,4			32,2	62	-20	4	9	12
		~~Reitzenhain~~ **	770	0,0	1,4	·	·	1,1	0,0	2,1	·	3,9	·	0,3	1,0	1,3	3,9	2,9	10,8	1,3	·	·	2,4	0,0	·	·	·	0,0	·	·	0,0	0,8			33,2			3	11	13
		Thum	520	·	0,4	·	·	0,8	1,1	2,3	2,8	0,8	0,1	3,2	1,5	1,9	4,2	3,4	8,0	0,8	·	·	1,8	·	·	·	·	·	·	·	0,2	0,3			33,6	63	-20	7	10	12

* Oberbobritzsch 435
** Sätzung 835

Flußgebiet	Ort	Seehöhe m	1	2	3	4	5	6	7	8	9	10	11	12	13	14	15	16	17	18	19	20	21	22	23	24	25	26	27	28	29	30	31	Monatssumme mm	% d. Mittl.	Abweichung v. d. Norm.	Zahl der Tage mit Niederschl. ≥0,1	≥1,0	≥5,0	☒
Mulde	Freiberger Zschopau	Zschopau	380	.	.	.	.	.	.	0,6	2,4	2,9	1,2	.	1,6	0,8	1,7	2,4	2,8	8,2	0,3	.	.	1,4	.	.	.	.	.	.	.	0,3	0,2		26,9			14	9	7	23
		Fleyh	790	.	0,1	.	.	.	1,2	1,9	4,3	1,1	.	.	0,9	0,4	3,5	2,0	9,3	1,9	.	.	.	2,3	.	.	.	.	.	.	0,3	.		29,4			13	9	12	29
		Neuhausen	588	.	.	.	.	.	1,6	1,8	4,5	1,8	.	.	0,0	0,0	1,2	6,1	9,0	0,8	.	.	2,2	.	.	.	.	0,8	.	.	.	1,1			31,0	48	-34	11	9	6	29
		Kriegwald	745	0,6	1,3	.	.	2,2	0,3	1,5	3,4	1,6	.	0,3	1,5	2,5	7,8	4,6	17,5	2,9	0,3	.	4,3	0,4	.	.	.	0,4	.	.	.	1,2			54,8	71	+22	19	13	13	29
		Dörnthal	580	.	.	.	.	0,2	2,8	3,4	5,1	2,1	0,6	0,4	0,3	.	.	0,3	0,6	1,0	.	.	1,3	0,5	.	.	.	0,1	.	.	.	.			28,9	53	-17	14	7	8	28
		Lengefeld	606	.	.	.	.	.	3,2	0,0	4,4	1,5	.	0,7	1,4	1,8	4,6	3,8	12,4	1,4	.	.	1,0	0,7	.	.	.	0,7	.	.	0,5	0,2			37,7	60	+25	15	10	10	29
		Eppendorf	432	.	.	.	.	0,3	1,4	2,0	5,2	2,0	.	0,3	0,8	1,7	4,3	3,7	12,8	0,7	.	.	1,2	.	.	.	.	.	.	.	.	0,0			36,3	72	-14	13	9	8	25
		Flöha	272	.	.	.	.	.	1,0	3,3	3,6	1,1	.	.	0,3	1,0	3,3	2,1	7,3	.	.	.	0,2	.	.	.	.	.	.	.	0,1	.			23,3	46	-27	11	8	8	24
		Kriebstein (Talsp.)	212	.	.	.	.	0,0	1,0	2,6	2,7	2,8	0,0	0,0	0,9	0,3	3,3	3,0	9,9	0,4	.	.	0,4	0,0	.	.	.	.	.	.	0,5	0,2			29,2	60	-19	13	7	8	29
	Mulde	Seidewitz	175	.	.	.	.	.	.	1,2	2,2	2,7	.	.	0,9	1,8	5,3	5,0	6,1	.	.	.	.	.	.	.	.	.	.	.	.	.			25,2	69	-11	8	7	6	25
	Vereinigte Mulde	Grimma	140	.	.	.	.	.	0,1	0,0	0,1	1,8	.	.	0,4	0,5	1,2	1,6	7,6	.	.	.	0,2	.	.	.	.	0,2	.	.	0,3	0,3			14,4	35	-26	12	4	6	26
		Eilenburg	100	.	.	.	.	.	.	0,7	0,5	6,0	0,4	.	0,6	1,9	3,7	5,2	6,5	.	.	.	.	.	.	.	.	2,7	.	.	.	.			28,2	85	- 5	10	6	6	25
		Tornau	115	.	.	.	.	.	.	.	3,1	.	.	0,2	2,1	2,0	5,9	3,8	8,3	0,3	.	.	.	.	.	.	.	.	.	.	0,4	.			26,1	79	- 7	9	6	7	26
		Werbelin	107	.	.	.	.	.	0,4	0,1	2,6	5,4	0,0	.	0,3	1,0	5,3	3,4	4,2	0,1	.	.	0,2	.	.	.	.	.	.	.	.	.			23,0	88	- 3	11	6	9	27
		Jeßnitz	75	.	.	.	.	.	.	.	4,2	0,6	.	.	0,6	.	2,9	1,1	4,8	.	.	.	.	.	.	.	.	.	.	.	.	.			14,2	47	-16	6	4	3	24
		Dessau	57	.	.	0,0	.	0,0	0,3	0,1	2,4	0,4	.	.	0,0	0,8	3,8	2,3	3,4	0,0	.	.	0,0	.	.	.	.	0,0	.	.	1,1	.			14,6	48	-16	9	5	7	26
Saale	Quelle bis Loquitz	Waldstein	879	.	11,0	.	.	.	0,1	7,3	.	0,8	2,0	.	0,2	.	6,9	.	4,9	9,1	1,1	.	.	5,8	.	.	.	.	1,7	.	.	0,5	2,9			46,5	61	-30	15	12	10	29
		Münchberg	565	.	0,8	.	.	.	.	8,9	.	5,0	0,5	.	0,0	.	0,3	1,8	4,8	5,1	.	.	4,0	.	.	.	.	14,4	.	.	.	6,9			52,5	75	+17	11	8	6	29
		Schönwald	690	.	0,0	.	.	.	0,6	4,3	1,7	1,1	0,6	.	.	0,7	1,6	2,0	7,1	2,4	.	.	3,7	.	.	.	.	.	.	.	.	1,0			30,0	75	-10	13	10	9	29
		Heinersberg	570	.	2,8	.	.	0,4	.	3,4	2,5	1,0	0,4	.	0,2	0,1	1,3	1,8	3,0	0,5	.	.	3,5	.	.	.	.	.	.	.	.	0,5			21,4	71	- 9	14	8	9	29
		Hof	471	.	1,8	.	.	.	.	4,1	1,9	0,4	1,4	0,0	0,6	0,0	1,2	2,2	6,1	2,6	.	.	3,3	.	.	.	.	.	.	.	0,0	0,5			26,1	65	-14	12	9	8	24
		Gefell	563	.	2,2	.	.	.	.	5,8	2,9	1,4	0,3	.	.	0,8	3,2	3,3	11,5	3,4	.	0,5	2,4	.	.	.	.	.	.	.	.	0,4			38,1			13	9	10	21
		Blankenberg	498	.	1,5	.	.	.	0,2	1,9	2,9	0,9	1,1	0,2	0,3	0,3	2,3	2,9	8,9	2,5	.	0,0	3,5	0,0	.	.	.	0,3	.	.	.	0,9			30,6	70	-13	16	9	11	28
		Naila	613	.	2,2	.	.	.	.	1,6	2,0	1,5	0,5	0,1	0,4	0,1	1,3	1,7	6,1	1,9	.	.	3,4	.	.	.	.	0,5	.	.	0,1	2,0			26,4			16	10	10	29
		Saaletalsperre	412	.	1,4	.	.	1,9	0,2	2,4	1,9	0,6	0,1	.	0,2	0,4	2,2	2,5	10,5	3,9	.	.	2,3	0,1	.	.	.	0,0	.	.	.	.			30,8	84	- 6	15	9	11	24
		Schleiz	430	.	.	.	0,0	2,1	1,3	1,5	.	2,5	.	1,1	0,0	0,3	2,6	3,9	9,5	2,2	.	.	2,1	.	.	.	.	.	.	.	.	.			27,1	87	- 4	11	10	10	29
		Ziegenrück	330	.	0,5	.	.	2,2	.	3,8	2,0	0,4	0,2	0,2	0,6	1,0	3,0	3,9	10,6	2,6	.	.	2,6	.	.	.	.	.	.	.	.	.			33,6	122	+ 6	14	9	11	29
	Loquitz	Ludwigsstadt	500	.	1,6	.	.	0,2	0,2	0,2	1,9	1,0	0,5	.	0,3	0,6	2,0	2,1	8,4	3,2	.	.	2,5	0,3	.	.	.	0,3	.	.	.	0,2			25,5	51	-24	17	8	11	29
		Schmiedefeld	776	.	1,5	.	.	0,9	0,6	0,6	1,7	0,4	1,4	0,2	0,5	0,8	1,8	3,0	6,7	3,4	.	.	2,2	.	.	.	.	.	.	.	.	0,3			26,0	43	-34	16	8	11	27
		Probstzella	345	.	2,4	.	.	1,2	1,0	1,0			0,8	.	.	2,2	1,7	1,2	26,3	4,2	.	.	2,3	.	.	.	.	.	.	.	.	0,0			43,7	116	+ 6	11	10	7	28
		Ruppersdorf	550	.	1,6	.	.	.	1,3	0,7	0,9	1,1	0,5	.	0,4	.	3,8	2,0	10,1	3,1	.	.	3,5	.	.	.	.	.	.	.	.	.			29,0	76	- 9	12	8	9	29
		Leutenberg +	295	.	1,0	.	.	.	.	6,0	.	.	1,0	.	.	.	2,0	3,7	7,1	1,7	.	.	.	.	.	.	.	.	.	.	.	.			22,1			7	7	5	27
	Schwarza	Großbreitenbach	660	.	.	1,1	.	.	.	3,8	4,6	.	0,0	.	0,7	.	3,0	4,6	6,2	2,8	.	.	.	.	.	.	.	1,2	.	.	.	2,1			30,1	42	-42	10	9	6	23
		Neuhaus a. R.	835	.	1,7	0,2	0,0	0,4	1,3	1,7	2,2	2,0	0,4	.	0,6	0,4	1,5	3,6	9,0	1,3	.	0,2	0,9	0,2	0,5	0,0	0,2	0,5	.	.	0,2	0,6			29,6	38	-48	22	9	10	29
		Pennewitz	460	.	1,1	.	.	0,0	.	0,0	3,3	1,5	0,2	.	0,3	.	1,6	4,3	10,2	1,1	.	.	4,6	.	.	.	.	0,0	.	.	.	.			28,2	62	-17	10	8	9	24
		Blankenburg Bad	222	.	0,6	.	0,2	0,9	1,8	2,1	1,0	1,5	0,2	.	0,3	.	1,4	3,1	11,1	2,8	.	.	1,9	.	.	.	.	0,6	.	.	.	0,9			30,6	129	+ 7	15	9	11	25
	Schwarza bis Ilm	Remda	320	.	0,4	.	0,2	0,1	0,0	2,5	1,5	0,4	.	.	.	0,2	0,4	5,0	10,5	2,4	.	.	1,7	.	.	.	.	.	.	.	.	.			25,3	100	0	12	6	10	25
		Hummelshain	310	.	.	.	.	1,5	.	4,4	1,7	0,9	.	.	.	.	.	3,5	3,7	5,2	2,1	.	.	2,2	.	.	.	.	.	.	.	.	0,9			26,3	93	- 2	10	8	6	29
		Drößnitz	420	.	.	.	.	2,4	.	2,1	.	1,0	.	.	0,2	.	2,0	4,9	8,2	1,3	.	.	.	.	.	.	.	.	.	.	.	0,8			22,9	79	- 6	9	7	7	29
		Stadtroda	235	.	.	.	.	1,5	0,6	2,0	2,5	1,5	0,2	.	.	0,1	2,3	4,1	6,6	1,2	.	.	1,9	.	.	.	.	.	.	.	.	.			25,0	83	- 5	12	9	7	25
		Jena	155	.	.	.	.	0,0	.	2,0	2,6	1,8	0,0	0,0	.	.	3,2	4,3	9,4	2,1	.	.	1,6	.	.	.	.	.	.	.	.	.			27,0	93	- 2	7	7	6	27
		Wetzdorf	328	.	.	.	.	0,3	0,2	3,4	0,0	1,7	0,0	0,2	0,4	0,0	4,6	4,9	5,1	4,2	.	.	3,0	2,6	.	.	.	.	.	.	.	.			31,8	100	0	13	8	11	24
Ilm		Schmücke	907	.	.	.	.	1,1	.	5,1	6,0	3,2	.	.	3,4	2,6	1,6	3,5	11,1	2,8	.	1,4	0,9	.	.	.	.	1,4	.	.	.	2,2			46,3	44	-58	14	13	12	29
		Ilmenau	500	.	0,9	.	.	.	.	0,4	3,4	3,6	0,1	0,2	.	1,1	1,2	3,3	5,2	3,5	.	.	0,5	0,0	.	.	.	0,3	.	.	.	.			23,7	45	-29	13	7	9	21
		Stadtilm	360	.	.	.	.	.	.	.	.	0,0	1,8	.	.	.	5,5	4,7	13,3	3,3	.	.	1,4	.	.	.	.	.	.	.	.	0,0			30,0	130	+ 7	6	6	6	24
		Tiefborn	315	.	.	.	.	0,6	.	1,9	1,7	.	.	.	.	.	2,4	3,4	5,5	15,5	2,7	.	1,1	.	.	.	.	.	.	.	.	.			34,2	106	+ 2	9	8	5	29
		Apolda	170	.	.	.	.	0,8	1,3	1,0	3,0	5,1	.	.	1,3	.	2,2	3,1	5,6	1,0	.	.	0,6	.	.	.	.	.	.	.	.	.			25,0	86	- 4	11	9	6	24

** Sätzung 835

Eichtcht 236

Elbe — Tägliche Niederschlagshöhen — Februar 1940

Flußgebiet	Ort	See-höhe m	1	2	3	4	5	6	7	8	9	10	11	12	13	14	15	16	17	18	19	20	21	22	23	24	25	26	27	28	29	30	31	Monatssumme mm	Monatssumme % d. Norm.	Abweichung v. d. Norm.	Zahl der Tage mit Niederschl. ≥ 0,1	≥ 1,0	≥ 5,0	≥ 10,0
Saale	Käsen	110	·	·	·	·	0,3	1,1	1,7	1,1	1,8	·	·	·	0,4	2,9	4,3	6,7	0,4	0,0	·	1,1	·	·	·	·	0,2	·	·	·	0,2			22,2	79	- 6	13	8	8	26
Unstrut	Dingelstädt	336	·	·	·	·	0,2	0,5	3,8	1,2	1,5	0,5	1,5	2,0	2,2	0,3	1,1	4,9	2,1	·	·	1,2	·	·	·	·	3,5	·	·	·	·			26,5	53	-24	15	11	10	26
Unstrut, Gera	Eigenrieden	489	·	·	0,2	·	3,3	1,0	0,9	4,2	4,8	0,1	·	0,3	·	2,3	3,0	2,7	0,0	·	·	1,6	·	·	·	0,7	1,2	·	·	0,3	·			26,6	50	-27	15	9	9	29
Unstrut	Langensalza	189	·	·	0,2	·	1,4	·	·	4,2	1,8	·	·	·	·	2,1	3,6	1,0	·	·	·	2,4	·	·	·	·	1,1	·	·	·	·			17,8	62	-11	9	8	7	25
Unstrut	Herbsleben	120	·	·	·	·	1,3	0,2	0,4	5,2	3,4	0,0	·	·	·	1,8	2,1	1,8	0,5	·	·	1,0	·	·	·	·	0,7	·	·	·	·			18,4	69	- 8	11	7	9	14
Unstrut, Gera	Gehlberg	700	0,0	·	·	0,9	·	0,9	2,2	9,9	6,3	·	1,3	0,7	0,2	·	4,2	4,5	0,0	·	·	2,7	·	·	·	·	2,6	·	·	0,1	1,2			37,7			14	9	8	29
Unstrut	Arnstadt	288	·	·	·	·	2,0	2,4	1,5	0,2	1,4	0,2	·	·	·	1,5	2,6	5,7	2,2	·	·	1,3	·	·	·	·	·	·	·	·	·			21,0	84	- 4	11	9	7	23
Unstrut	Krawinkel	480	·	·	·	·	0,7	2,1	2,5	3,2	0,5	0,5	0,5	0,7	2,9	4,6	6,2	3,1	·	·	·	0,5	·	·	·	·	0,3	0,1	·	1,3	0,3			30,0	64	-17	17	8	9	26
Unstrut	Erfurt	183	·	·	0,2	·	1,3	0,5	0,9	1,2	1,5	0,1	0,0	·	0,0	0,7	2,0	1,3	1,0	·	·	1,6	0,0	·	·	·	0,4	·	·	·	·			12,7	57	-10	13	7	6	21
Unstrut	~~Buttstädt~~ *	~~180~~	·	·	·	·	·	·	2,6	2,5	2,4	·	·	·	0,4	4,0	4,6	9,1	0,1	·	1,9	0,2	·	·	·	·	0,4	·	·	·	·			28,2			11	7	7	27
Unstrut	Leubingen **	130	·	·	·	·	0,8	·	·	1,7	3,1	·	·	·	·	3,5	4,3	3,3	0,9	0,5	·	0,6	·	·	·	·	0,7	·	·	·	·			21,4			10	5	6	29
Unstrut, Helme	Großberndten	400	·	·	·	·	2,3	1,9	1,1	4,1	2,4	·	·	·	0,4	2,1	3,4	8,3	0,1	·	·	1,2	·	·	·	·	1,4	·	·	0,2	0,0			28,9	68	-14	13	10	8	22
Unstrut	Ebeleben	285	·	·	0,0	·	3,0	0,1	2,0	4,0	3,7	·	·	·	0,1	0,1	2,9	0,9	·	·	·	0,1	·	·	·	0,1	·	0,0	·	·			17,0	52	-16	11	5	7	27
Unstrut	Greußen	164	·	·	·	·	1,9	·	0,3	2,9	1,5	·	·	·	·	1,7	2,3	2,5	1,1	·	·	1,2	·	·	·	·	0,0	·	·	·	·			15,4	58	-11	9	8	7	22
Unstrut	Wurbis x	319	·	·	1,2	·	1,7	4,1	3,5	4,8	2,9	0,6	·	0,1	0,0	1,7	3,6	5,6	0,8	·	0,1	0,6	·	·	·	1,6	0,3	·	·	0,8	·			34,0			17	14	11	24
Unstrut	Sondershausen	186	·	·	0,1	·	0,0	0,4	0,0	0,2	4,2	·	·	·	·	2,3	3,9	3,1	·	·	·	·	·	·	·	·	·	·	·	0,1	·			14,3	41	-20	8	4	7	27
Unstrut	Heldrungen	130	·	·	0,2	·	1,1	1,0	0,4	2,5	3,2	0,2	0,1	·	0,2	3,1	2,1	4,1	1,5	·	·	1,1	·	·	·	0,0	0,1	·	·	0,0	·			20,9	84	- 4	15	9	9	27
Unstrut, Helme	~~Sülzmyrr~~ xx	~~314~~	·	·	1,0	·	0,4	1,3	2,1	7,1	1,9	0,0	0,3	0,8	0,0	2,2	3,6	3,0	0,3	·	·	1,2	·	·	·	1,1	1,6	·	·	0,6	·			28,5			16	11	11	17
Unstrut	Sachsa, Bad	340	·	·	1,3	·	1,1	3,1	5,1	8,0	4,5	·	·	1,6	·	0,7	1,7	3,3	·	·	·	1,4	·	·	·	1,2	2,2	·	·	1,7	·			36,9	50	-37	14	13	12	29
Unstrut	Nordh. Talsp.	443	·	·	1,8	·	0,3	0,0	2,0	1,1	7,8	0,9	·	2,6	0,3	4,8	5,5	7,6	·	·	·	1,7	·	·	·	1,5	2,1	·	·	·	0,0			40,0			14	11	10	27
Unstrut	Kelbra	155	·	·	0,0	·	1,4	0,0	·	4,6	2,9	·	·	·	·	1,7	3,0	3,0	·	·	·	1,2	·	·	·	·	0,8	·	·	0,4	·			19,0	76	- 6	9	7	6	26
Unstrut	Sangerhausen	190	·	·	0,1	·	0,0	0,1	0,0	2,9	1,3	1,0	0,0	0,1	0,0	1,2	2,7	2,0	0,3	·	·	1,5	·	·	·	·	0,1	·	·	·	·			14,2	56	-13	13	7	8	28
Unstrut	Hohelinde	297	·	·	·	·	1,0	·	1,0	2,4	3,1	·	·	·	·	1,6	2,8	1,7	·	·	·	1,0	·	·	·	·	·	·	·	·	·			14,6	60	-10	8	8	6	29
Unstrut	Bibra	170	·	·	·	·	0,4	0,3	1,5	1,8	2,5	0,1	·	0,0	0,1	3,2	3,8	6,4	0,3	·	·	1,1	·	·	·	·	0,5	·	·	0,1	·			22,1	82	- 5	14	7	10	23
Saale	~~Teuchern~~ *	~~182~~	·	·	·	·	·	·	0,5	2,9	·	·	·	·	1,9	3,2	·	7,8	5,6	·	·	·	·	·	·	·	·	·	·	·	·			21,9			6	5	3	20
Saale	Lützen	120	·	·	0,0	·	0,3	0,1	0,6	2,6	2,6	·	·	0,0	0,8	2,5	3,7	5,8	0,2	·	·	0,0	0,0	·	·	·	0,1	·	·	·	0,0			19,3	73	- 7	11	5	8	20
Saale	Merseburg	110	·	·	0,0	·	0,0	0,0	0,5	2,1	1,7	0,0	·	0,5	0,0	1,2	3,2	4,1	0,0	·	·	0,0	0,0	·	·	·	0,0	·	·	·	·			13,3	54	-11	7	5	5	20
Saale	Schafstädt	146	·	·	·	·	·	0,4	0,5	2,1	2,2	·	·	0,0	0,5	5,4	4,6	6,3	0,9	·	·	0,2	0,0	·	·	·	·	0,1	·	·	·			23,2	104	+ 1	11	5	10	25
Weiße Elster	Asch	680	·	1,5	·	·	0,6	0,0	2,8	2,0	0,0	1,0	0,2	0,3	1,1	2,9	2,1	10,7	5,3	·	·	2,0	·	·	·	·	0,2	0,0	·	0,0	1,1			33,8	77	-10	15	11	12	28
Weiße Elster	Raun	560	·	2,7	·	0,4	0,9	0,4	2,9	2,4	3,5	·	·	0,3	0,6	1,8	1,9	5,6	1,0	2,8	·	·	·	·	·	·	0,5	·	·	·	0,4			28,1	78	- 8	16	9	10	29
Weiße Elster	Markneukirchen	520	·	1,4	·	·	1,2	1,0	5,0	4,1	1,2	0,4	0,1	0,4	0,5	2,9	3,5	10,7	2,0	·	·	2,1	·	·	·	·	0,2	·	·	·	0,9			37,6	75	-13	17	11	10	29
Weiße Elster	Oelsnitz i. V.	408	·	·	2,5	·	1,6	0,5	3,4	1,8	1,0	0,5	0,2	·	0,5	2,6	2,7	7,0	0,4	·	·	3,5	0,4	·	·	·	·	·	·	·	0,2			28,8	94	- 2	16	9	12	28
Weiße Elster	Grobau	560	·	1,5	·	·	0,1	0,3	4,5	4,2	1,4	0,2	·	·	·	2,3	2,1	4,5	1,7	·	·	1,0	·	·	·	·	·	·	·	·	0,3			24,1	63	-14	13	9	6	28
Weiße Elster	Falkenstein	595	·	2,9	·	·	4,3	0,8	3,0	1,6	·	·	0,8	0,5	1,1	1,3	2,6	3,5	0,0	·	·	5,1	·	·	·	·	·	·	·	·	0,5			28,2	65	-15	13	9	9	27
Weiße Elster	Bernsgrün **	~~480~~	·	1,9	·	·	3,1	0,3	4,5	2,0	1,2	·	0,4	·	1,0	3,1	2,6	6,0	1,4	·	·	2,5	·	·	·	·	·	·	·	·	·			30,0	86	- 5	13	11	9	28
Weiße Elster	Eich	450	·	1,5	·	·	2,5	0,6	2,5	2,0	0,1	0,0	0,3	0,2	0,0	4,0	0,5	10,7	0,1	·	·	0,4	0,0	·	·	·	0,0	·	·	·	0,4			32,8	73	-12	15	11	13	29
Weiße Elster	Greiz	284	·	0,6	·	·	2,4	1,2	3,1	2,4	0,6	0,0	0,3	0,1	0,5	3,3	2,5	8,8	0,8	·	·	1,3	·	·	·	·	0,2	·	·	·	0,1			28,2	88	- 4	16	8	11	29
Weiße Elster	Auma	405	·	0,5	·	·	1,4	·	3,0	1,6	1,4	0,0	0,1	0,3	0,6	3,0	3,3	9,5	1,5	·	·	1,9	0,1	·	·	·	·	·	·	·	·			28,2	78	- 8	14	9	10	29
Weiße Elster	Zeitz	175	·	·	·	·	1,0	0,3	0,5	0,6	2,0	·	0,3	0,2	0,4	4,4	2,6	7,7	0,2	·	·	0,5	·	·	·	·	·	·	·	·	·			20,3	69	- 9	13	5	9	25
Weiße Elster	Meuselwitz	175	·	·	0,1	·	0,3	·	2,4	2,0	1,1	·	·	·	0,6	5,1	3,0	7,2	0,3	·	·	·	·	·	·	·	·	·	·	0,5	·			22,6	85	- 4	11	6	5	24
Weiße Elster, Pleiße	Rußdorf	300	·	·	·	·	·	·	3,1	2,8	2,6	·	0,2	·	1,1	3,6	2,8	8,0	0,7	·	·	1,9	0,0	·	·	·	·	·	·	·	·			26,8			10	8	8	26
W. Z.	Vollmershain [1]	253	·	·	·	·	0,9	0,5	2,7	2,5	1,9	·	0,0	0,0	0,2	1,5	1,5	2,9	0,5	·	·	0,8	0,0	·	·	·	·	·	·	·	0,0			15,9			11	6	9	24
	Altenburg	198	·	·	·	0,1	0,0	0,4	1,9	3,6	2,6	0,0	0,0	0,0	0,1	3,0	2,7	6,1	0,1	·	0,0	0,8	0,1	·	·	·	0,0	·	·	0,2	0,4			22,1	96	- 1	14	6	10	28
	Altmörbitz	198	·	·	0,1	·	·	0,9	1,3	3,4	3,9	·	·	0,2	·	3,9	3,5	6,4	0,2	·	·	0,3	·	·	·	·	·	·	·	0,2	0,3			24,6	71	-10	13	6	10	23
	Borna	140	·	·	·	0,0	·	0,5	0,6	0,2	5,7	·	0,0	0,0	·	4,2	3,2	8,1	0,4	·	·	0,3	0,0	·	·	·	·	·	·	0,0	0,0			23,2	72	- 9	9	4	6	24
	Leipzig	113	·	·	·	0,0	0,2	0,0	0,1	0,2	2,2	·	0,0	0,7	0,7	3,1	6,0	7,1	0,4	·	·	0,6	0,0	·	·	·	0,1	·	·	0,1	·			21,5	67	-11	13	4	9	25
	Naunhof	132	·	·	·	·	·	·	·	4,0	1,5	·	·	3,3	1,4	6,3	3,1	6,3	·	·	·	·	·	·	·	·	0,2	·	·	·	·			26,1	72	-10	8	7	6	25

* Esslehen 210 — * Brunau 165 — xx Ilfeld 254

** Kölleda 145 — ** Nohlthauer 480

x Wehnde 286 — [1] Crimmitschau 266

Flußgebiet	Ort	Seehöhe m	1	2	3	4	5	6	7	8	9	10	11	12	13	14	15	16	17	18	19	20	21	22	23	24	25	26	27	28	29	30	31	Monatssumme mm	Monatssumme % d. Norm.	Abweichung v. d. Norm. mm	Zahl der Tage mit Niederschl. ≥0,1 mm	Zahl der Tage mit Niederschl. ≥1,0 mm	Zahl der Tage mit Niederschl. ≥5,0 mm	Zahl der Tage mit Schnee
Saale — S. (Saale)	Halle a. S.	102	.	.	0,1	.	0,1	0,2	0,0	4,7	1,4	0,0	0,0	0,1	0,2	2,4	3,8	6,8	0,0	.	.	0,0	0,0	.	.	.	0,0	.	.	.	.			19,8	77	- 6	10	5	9	27
Saale — Saale bis Ohre	Eisleben	160	.	.	1,3	0,1	.	0,1	.	1,0	0,2	.	.	.	0,4	1,5	0,3	14,8	.	.	.	.	.	.	.	.	.	.	.	.			19,7	80	- 5	9	4	8	24
Saale — S.	Rothenburg +	68	.	.	.	0,6	.	0,4	0,2	0,3	4,5	1,2	.	.	0,8	4,0	1,0	8,4	.	.	.	.	.	.	.	.	0,2	0,1	.	.	.			21,7			12	5	7	23
Saale — Wipper	Hayn	435	.	.	1,2	0,0	.	1,4	0,2	3,7	1,4	0,2	0,2	0,5	0,4	2,9	5,0	8,3	.	.	.	1,0	.	.	.	1,0	2,3	.	.	.	.			29,7	64	-17	15	10	11	27
Saale — Wipper	Wippra	215	.	.	0,0	.	.	.	.	1	2,0	0,2	0,1	0,2	0,2	3,2	6,2	8,6	.	.	.	0,9	.	.	.	0,2	0,0	.	.	.	.			23,1	79	- 6	11	5	10	25
Saale — Wipper	Sandersleben	185	.	.	.	1,1	0,5	0,8	.	4,2	1,5	.	0,1	.	2,1	4,2	4,6	11,2	1,1	.	.	.	.	.	.	.	.	.	.	.	.			31,4	120	+ 5	11	8	9	24
Saale — Wipper	Stangerode	203	.	.	1,7	.	.	2,0	.	2,0	1,4	.	.	0,6	0,4	4,9	7,2	10,9	0,2	.	.	0,3	.	.	.	.	.	.	.	.	.			31,5	118	+ 5	11	7	11	24
Saale — S.	Bernburg	66	.	.	0,0	0,0	0,0	0,9	0,0	3,4	0,7	0,0	.	0,1	0,0	0,9	1,3	2,1	0,1	.	.	0,0	0,0	.	.	.	.	.	.	2,0	0,1			11,6	50	-12	10	4	7	27
Saale — Fuhne	Landsberg (Bz. Halle)	103	.	.	.	.	.	1,0	.	3,9	1,2	.	.	0,1	.	0,7	1,7	1,3	0,0	.	0,1	.	.	.	.	.	0,3	.	.	0,1	.			10,4	42	-14	10	5	6	26
Saale — Fuhne	Glaucig	80	.	.	.	.	.	0,0	0,8	0,0	2,9	.	.	0,3	1,8	4,1	3,0	6,7	4,1	.	.	.	.	.	.	.	.	.	.	.	.			23,7	92	- 2	8	6	6	22
Saale — Bode	Brocken	1142	.	.	1,1	.	.	0,2	0,2	14,0	2,2	.	.	0,8	.	5,4	7,7	12,9	0,0	.	.	0,0	.	.	.	.	2,8	.	.	2,6	.			50,1	40	-77	11	8	10	29
Saale — Bode	Schierke	613	.	.	1,5	.	0,8	0,3	0,2	8,1	3,5	.	.	.	.	3,2	8,5	3,2	.	.	.	.	.	.	.	2,1	.	.	.	3,5	.			35,0	41	-60	11	8	7	29
Saale — Bode	Königskrug	756	0,1	0,8	2,8	0,5	1,2	2,1	1,3	9,4	3,5	0,1	0,7	1,0	0,7	1,6	6,5	15,0	1,9	.	0,1	0,5	.	.	.	3,1	2,4	.	.	.	1,9			58,0	46	-63	22	14	18	29
Saale — Bode	Rübeland	420	.	.	1,8	.	.	.	.	2,3	0,4	0,2	.	0,1	.	0,2	7,8	18,1	.	.	.	.	.	.	.	.	.	.	.	.	.			30,9	65	-17	8	4	7	28
Saale — Bode	Benneckenstein	515	.	.	.	.	.	0,2	0,8	6,9	.	.	.	2,1	.	.	5,3	8,2	1,0	.	.	.	.	.	.	0,2	.	.	.	.	.			26,1	31	-57	8	5	5	29
Saale — Bode	Allrode	450	.	.	1,7	.	.	1,7	.	1,8	.	1,2	0,1	1,5	.	6,0	7,3	8,6	0,2	.	.	.	.	0,4	.	.	.	.	.	.	.			30,5	80	- 8	11	8	8	29
Saale — Bode	Quedlinburg	124	.	.	1,1	.	0,6	1,0	0,2	5,6	0,6	0,5	0,1	0,1	0,5	3,2	5,2	7,0	0,2	.	.	.	.	.	.	.	.	.	.	0,2	0,1			28,3	112	+ 3	16	6	11	23
Saale — Bode	Blankenburg	180	.	.	1,0	.	0,1	0,0	0,0	2,0	2,2	1,0	0,0	0,2	0,1	3,0	4,9	5,3	0,4	.	0,0	0,0	.	.	.	0,0	0,0	.	.	.	.			20,2	61	-13	11	7	10	24
Saale — Bode, Selke	Harzgerode	398	.	.	.	.	.	4,1	0,8	1,1	0,7	0,3	.	0,2	.	6,0	7,0	11,2	1,2	.	.	0,2	.	.	.	.	.	.	.	.	.			32,8	94	- 2	11	6	10	29
Saale — Bode, Selke	Reinstedt	135	.	.	1,7	.	0,6	2,0	1,3	5,6	1,5	0,4	0,3	0,1	.	4,1	4,1	5,2	0,2	.	.	.	.	.	.	.	.	.	.	.	.			27,1	108	+ 2	13	8	11	24
Saale — Bode, Selke	Ballenstedt	230	0,0	.	3,4	0,2	0,9	0,3	0,4	1,5	1,1	0,5	0,3	0,2	1,0	4,2	7,1	9,5	1,3	0,1	.	0,5	0,0	.	.	.	0,0	.	.	.	.			33,5	110	+ 3	17	8	15	24
Saale — Bode	Gröningen	94	.	.	.	.	.	1,0	.	.	1,8	.	.	0,3	0,5	4,0	5,4	9,0	0,8	.	.	.	.	.	.	.	.	.	.	2,8	.			25,6	118	+ 4	9	6	8	23
Saale — Bode	Wernigerode (Schnl.)	237	.	.	0,0	.	0,8	1,8	2,4	0,5	1,4	0,4	.	0,5	0,4	3,1	7,8	7,4	0,4	.	.	0,1	.	.	.	0,1	0,1	.	.	.	.			27,0	71	-11	15	6	10	26
Saale — Bode, Aue	Rohrsheim	95	.	.	0,4	.	.	1,4	1,7	4,1	1,4	.	0,0	0,2	.	0,4	4,5	0,8	.	.	.	.	.	.	.	.	0,7	.	.	0,5	.			16,1	64	- 9	11	5	8	23
Saale — Bode, Aue	Hötensleben	100	.	.	.	.	1,9	.	.	3,2	1,8	0,0	.	0,2	.	4,4	4,4	6,2	.	.	.	.	.	.	.	.	.	.	.	3,3	.			25,9	84	- 5	8	7	6	25
Saale — Bode	Röderhof	200	.	0,0	.	0,0	0,3	.	.	6,0	.	0,0	0,5	.	2,0	6,0	6,0	4,0	.	.	.	.	.	.	.	.	.	.	.	2,0	.			25,8	79	- 7	8	6	6	26
Saale — Bode	Seehausen	135	.	.	.	.	.	8,9	.	0,0	0,2	.	.	.	3,0	4,1	5,3	8,9	0,8	.	.	.	.	.	.	.	.	.	.	.	3,8	.			27,6	88	- 4	9	7	8	29
Saale — Bode	Wolmirsleben	70	.	.	.	.	0,6	0,4	1,2	4,0	1,2	.	.	0,3	0,5	1,6	5,4	6,0	0,9	.	.	.	.	.	.	.	.	.	.	1,9	.			24,0	96	- 1	12	7	9	23
Saale — S.	Calbe	60	.	.	0,1	.	0,1	0,6	.	3,0	1,0	0,0	.	0,1	0,6	3,1	3,4	3,5	.	0,3	.	.	.	.	.	.	0,0	.	.	1,1	.			16,9	68	- 8	12	6	9	25
Saale bis Havel — Saale bis Ohre	Serno	120	.	.	.	.	.	.	.	4,0	1,1	.	.	1,3	.	8,7	5,5	7,7	0,3	.	.	.	.	.	.	.	.	.	.	.	.			28,6	81	- 7	7	6	7	29
Saale bis Havel — Saale bis Ohre	Zerbst	71	.	.	.	.	0,5	0,5	0,0	3,0	1,0	.	0,1	.	1,4	4,6	3,5	3,9	0,0	.	.	.	.	.	.	0,5	.	.	.	1,3	0,1			20,4	67	-10	12	7	9	24
Saale bis Havel — Saale bis Ohre	Magdeburg	56	.	.	0,3	0,0	0,0	0,7	0,4	3,0	1,6	0,0	0,0	0,2	.	4,9	5,0	6,2	0,0	.	0,0	0,0	0,0	.	.	0,0	0,0	.	.	0,6	.			23,2	76	- 6	11	5	8	24
Saale bis Havel — Saale bis Ohre	Loburg	75	.	.	.	.	.	0,3	.	2,5	3,1	.	.	0,4	1,1	6,2	4,3	8,1	.	.	0,0	.	.	.	.	.	0,3	.	.	0,3	.			26,6	93	- 2	10	6	8	27
Saale bis Havel — Ohre	Zum Giebel	59	.	.	0,4	.	.	4,5	0,5	0,4	2,4	.	.	1,0	.	4,6	6,0	4,3	.	.	.	0,0	.	.	.	.	0,2	.	.	.	.			24,3	60	-16	10	6	9	24
Saale bis Havel — Ohre	Calvörde	65	.	.	.	.	.	0,8	.	4,5	2,8	.	.	0,9	0,5	5,1	5,8	6,7	0,0	.	.	.	.	.	.	.	.	.	.	.	.			27,1	79	- 7	8	5	7	29
Saale bis Havel — Ohre	Haldensleben	66	.	.	.	.	.	.	0,4	4,5	0,1	.	.	0,9	.	6,7	4,8	3,5	.	.	.	.	.	.	.	.	.	.	.	.	.			22,9	72	- 9	7	4	5	27
Saale bis Havel — Ohre bis Havel	Parey	37	.	.	.	.	.	1,0	.	6,6	0,0	0,2	.	0,5	1,3	6,7	4,8	2,9	0,1	.	.	.	.	.	.	.	.	.	.	.	.			25,0	104	+ 1	10	7	9	26
Saale bis Havel — Ohre bis Havel	Landsberg (Kr. Stendal)	110	.	.	.	.	.	1,6	0,5	5,9	1,1	.	.	0,9	0,7	6,0	7,1	6,2	.	.	1,0	.	.	.	.	.	.	.	.	0,6	.			31,6	100	0	11	7	8	29
Saale bis Havel — Ohre bis Havel	Tangermünde	50	.	.	.	.	.	0,2	3,2	4,4	1,9	.	0,2	1,2	2,1	8,2	9,0	3,6	0,1	.	0,9	1,3	.	.	.	.	.	.	.	.	0,1			38,4	131	+ 9	14	9	12	29
Havel — Quelle bis Spree	Wolfsbruch	60	.	.	.	.	.	1,4	.	7,0	1,0	.	.	3,3	1,0	5,5	4,8	2,3	.	.	.	.	.	.	.	1,3	.	.	.	.	.			27,6	81	- 6	9	9	8	29
Havel — Quelle bis Spree	Bredereiche	47	.	.	.	.	.	3,0	.	0,1	.	.	.	2,0	2,3	5,1	4,3	4,5	.	.	0,4	.	.	.	.	.	0,5	.	.	.	.			22,2	62	-14	9	6	8	29
Havel — Quelle bis Spree	Knesbeck	71	.	.	.	.	.	0,5	0,8	5,5	0,3	.	0,6	4,3	2,3	5,5	5,7	3,9	.	.	1,1	.	.	.	.	.	.	.	.	.	.			30,5	98	0	11	7	11	29
Havel — Quelle bis Spree	Zehdenick (Stärkef.)	44	.	.	.	.	.	0,8	1,4	2,1	3,5	.	4,6	.	1,5	5,8	5,2	5,0	.	.	0,4	0,4	.	.	.	.	.	.	.	.	.			31,6	96	0	11	8	11	29
Havel — Quelle bis Spree	Oranienburg	35	.	.	.	.	.	0,2	5,8	1,4	3,6	0,1	.	3,4	1,6	6,5	4,7	6,1	.	.	0,4	0,4	.	.	.	.	0,0	.	.	.	.			34,2	126	+ 7	12	8	11	29
Havel — Spree	Fürstenwalde	670	.	.	.	.	.	0,7	0,1	1,4	4,3	0,0	0,0	2,3	1,4	7,5	5,0	4,6	.	.	0,0	0,1	0,2	.	.	.	0,0	.	.	0,0	0,0			27,6	87	- 4	11	7	9	26
Havel — Spree	Sohland	306	.	.	0,0	.	.	0,0	0,9	1,0	3,3	0,0	.	0,7	.	4,8	3,3	3,2	0,0	.	.	0,5	.	.	.	.	0,3	.	.	.	0,3			24,1	53	-21	10	5	6	29
Havel — Spree	Bautzen	210	.	.	.	0,0	.	.	0,5	1,6	1,8	0,3	0,0	0,3	0,1	5,3	5,5	6,6	0,8	.	.	0,1	0,1	.	.	.	0,2	0,0	.	.	.			27,8	99	-16	13	5	5	29

+ Belleben 137

Flußgebiet	Ort	Seehöhe m	1	2	3	4	5	6	7	8	9	10	11	12	13	14	15	16	17	18	19	20	21	22	23	24	25	26	27	28	29	30	31	Monatssumme mm	Monatssumme % d. Norm.	Abweichung v. d. Norm.	Zahl der Tage mit Niederschl. ≥ 0,1 mm	Zahl der Tage mit Niederschl. ≥ 1,0 mm	Zahl der Tage mit Niederschl. ≥ 10,0 mm	Zahl der Tage mit Niederschl. ≥ 0,3 mm
Havel	Löbau	249	·	·	0,0	·	·	0,0	0,8	0,6	1,3	0,2	0,3	0,1	0,3	4,5	2,9	8,9	0,3	·	·	0,3	0,0	·	·	·	0,0	·	·	·	0,0			20,5	44	-27	12	4	1	0	3
Spree	Halbendorf	141	·	·	·	·	·	·	1,5	4,0	2,1	·	·	0,6	0,8	5,2	3,4	11,0	·	·	·	·	0,0	·	·	·	·	·	·	·	·			28,6	72	-11	8	6	6	2	9
	Spreefurt	132	·	·	·	·	·	·	1,0	2,9	1,6	·	·	0,1	0,0	4,8	3,5	5,4	0,7	·	·	·	·	·	·	·	0,0	0,0	0,0	·	0,0	0,0			20,0	51	-13	8	6	0	2	9
Spree, Schöps	Königshain	220	·	·	0,0	·	·	0,0	1,3	3,8	2,0	0,1	0,1	0,1	0,1	3,2	2,7	5,0	0,5	·	·	0,1	0,0	·	·	·	0,1	·	·	·	0,0			19,1	47	-21	10	6	1	0	9
	Rietschen	142	·	·	0,0	·	·	0,2	0,6	3,4	3,8	0,1	·	0,5	0,2	5,4	4,1	4,2	0,2	·	·	0,2	·	·	·	·	0,0	·	·	·	·			16,9			12	5	1	0	0
	Niesky	177	·	·	·	·	·	·	0,8	2,3	2,6	0,3	0,3	0,1	0,4	6,1	4,5	5,1	0,9	·	·	0,4	0,1	·	·	·	1,2	·	·	·	0,1			26,2	62	-16	15	6	1	1	9
Spree	Spremberg	125	·	·	·	·	·	·	·	3,5	4,5	·	·	1,2	0,4	5,5	4,7	4,4	·	·	·	·	·	·	·	·	1,0	·	·	·	·			25,2	72	-10	8	7	7	2	7
	Kottbus (Pumpst.)	70	·	·	·	·	·	0,2	0,5	2,3	4,2	0,2	·	0,5	0,3	0,0	5,5	3,3	·	·	·	·	·	·	·	·	·	·	·	·	·			23,1	72	- 9	11	5	1	1	9
	Kalau	80	·	·	·	·	·	·	·	2,8	5,1	·	·	0,2	0,3	4,2	3,4	4,5	0,0	·	·	·	·	·	·	·	0,4	·	·	·	·			20,9	70	- 9	8	5	0	2	6
	Burg i. Spr.	57	·	·	·	·	·	0,3	0,6	1,1	2,3	·	0,1	0,8	0,5	6,3	6,3	2,8	0,1	·	·	0,1	·	·	·	·	0,5	·	·	·	·			21,8	78	- 6	13	5	1	0	8
	Lübben (Mühlead.)	49	·	·	·	·	·	0,1	·	2,7	3,5	·	·	2,0	1,0	6,0	6,5	7,0	0,5	·	0,0	·	·	·	·	·	1,0	·	·	·	·			30,3	116	+ 4	10	6	1	0	9
	Lübben	64	·	·	·	·	·	·	·	3,0	3,9	·	1,3	·	0,4	6,0	4,7	6,4	·	·	·	·	·	·	0,7	·	·	·	·	·	·			26,4			8	6	1	0	6
	Ländenberg	108	·	·	·	0,1	·	2,0	0,0	2,4	2,2	0,1	0,2	2,5	0,9	7,5	6,3	4,4	·	·	0,1	0,0	0,0	·	·	·	0,0	·	·	·	·			28,7	103	+ 1	12	7	1	0	9
	Klein Liebitz	39	·	·	·	·	·	1,2	·	3,3	1,9	·	2,6	·	0,7	6,8	8,4	·	·	·	1,1	0,1	·	·	·	·	1,1	·	·	·	·			27,2	88	- 4	10	6	1	0	8
	Friedland	45	·	·	·	·	·	1,4	0,3	2,1	2,4	·	0,3	1,1	0,6	6,7	6,8	3,1	·	·	·	·	·	·	·	·	0,3	·	·	·	·			25,1	93	- 2	11	7	1	0	9
	Falkenberg	56	·	·	·	·	·	0,9	·	·	3,5	·	·	3,0	1,2	7,5	4,5	2,2	·	·	·	0,0	·	·	·	·	·	·	·	·	0,0			22,8	69	-10	7	6	1	0	7
	Hartmannsdorf	37	·	·	·	·	·	1,2	·	4,2	2,6	·	·	1,5	1,1	5,5	4,1	·	·	1,9	2,2	·	·	·	·	·	·	·	·	·	·			24,3	81	- 6	9	9	1	0	6
	Leuenberg	116	·	·	·	·	·	·	·	1,2	5,4	2,2	2,2	·	4,8	1,5	7,5	6,0	3,2	·	·	0,2	·	·	·	·	·	·	·	·	·			34,2	114	+ 4	10	9	1	0	9
	Klein Schönebeck	42	·	·	·	·	·	0,9	1,9	2,2	3,0	·	·	2,7	1,3	6,8	5,0	3,4	·	·	0,1	0,1	·	·	·	·	·	·	·	·	·			27,4	91	- 3	11	8	1	1	8
	Werneuchen	76	·	·	·	·	·	0,7	5,2	0,0	4,7	0,0	0,0	5,0	1,0	8,4	6,5	1,4	1,0	·	·	0,3	0,0	·	·	·	0,0	·	·	·	0,0			34,2	114	+ 4	10	8	1	0	9
Spree, Dahme, Spree	Dahme	90	·	·	·	·	·	·	·	3,0	·	·	·	2,0	·	6,2	3,5	6,8	·	·	·	·	·	·	·	·	·	·	·	·	0,4			21,9	73	- 8	6	5	4	2	8
	Märkisch Buchholz	38	·	·	·	·	·	0,6	0,3	2,9	2,6	0,1	0,0	0,7	0,8	5,9	6,1	4,5	0,0	·	0,0	0,0	·	·	·	·	0,0	·	·	·	·			24,7	92	- 2	10	5	1	0	7
	Storkow	37	·	·	·	·	·	2,1	·	2,3	1,3	·	·	1,6	1,6	6,7	5,2	4,0	·	·	·	·	·	·	·	·	·	·	·	·	·			24,8	86	- 4	8	8	1	2	9
	Königswusterhausen	37	·	·	·	0,0	·	1,3	0,3	2,3	1,3	0,3	0,2	1,5	1,2	7,1	5,7	5,8	0,3	·	·	0,0	·	·	·	·	·	·	·	·	0,1			27,4	88	- 4	13	8	1	0	9
	Schönow b. Bernau	67	·	·	·	·	·	0,2	7,8		3,6	·	0,1	3,7	2,1	14,8	6,2	4,1	·	·	0,6	0,3	·	·	·	·	·	·	·	·	·			43,5	145	+14	11	7	1	1	9
	Berlin(Invalidenstr.)	35	Beob. Stelle aufgehoben																																						
H.	Berlin-Dahlem	55	·	·	·	·	·	0,9	2,3	1,4	1,8	0,3	·	2,0	1,8	4,3	3,7	2,4	0,2	·	·	0,1	0,4	0,0	·	·	·	·	·	·	·	0,0			21,1	64	-12	11	8	1	1	2
Nuthe	Potsdam (Obs.)	80	·	·	0,0	·	·	1,5	0,7	3,6	2,6	0,2	0,0	1,1	1,8	6,8	5,9	6,5	1,0	·	0,1	0,4	0,0	·	·	·	·	·	·	0,4	·			32,6	99	0	14	9	1	0	8
	Jüterbog (Abt. Lager)	103	·	·	0,0	·	·	0,3	0,0	0,8	1,6	0,0	0,0	0,1	0,5	3,4	3,0	4,3	0,3	·	0,0	0,0	0,0	·	·	·	0,0	·	·	0,2	·			14,5	52	-13	10	4	1	0	2
	Mückendorf	55	·	·	·	·	·	·	·	0,6	6,3	0,2	0,2	1,7	1,1	6,6	5,5	7,1	0,5	·	·	0,2	·	·	·	·	0,1	·	·	·	·			30,1	104	+ 1	12	6	1	0	8
	Trebbin	40	·	·	·	·	·	1,0	·	3,5	2,0	·	·	2,0	0,1	5,7	7,2	4,4	0,2	·	0,0	·	·	·	·	·	·	·	·	·	·			32,1	123	+ 6	9	8	1	0	9
	Brück	44	·	·	0,1	·	·	1,6	0,5	4,2	3,3	0,1	0,2	0,1	0,2	3,1	3,2	4,6	0,1	·	·	·	·	·	·	·	·	·	·	0,5	·			21,8	78	- 6	14	6	1	2	9
Stahe bis Hauptkanal	Brandenburg	32	·	0,0	0,0	0,0	·	0,2	2,3	3,5	1,8	0,0	·	1,1	0,8	3,8	3,6	2,3	0,2	·	0,0	0,9	0,0	·	·	·	0,0	·	·	0,0	·			20,5	62	-12	11	7	1	0	5
	Schmerwitz	180	·	·	·	·	·	0,5	0,4	2,0	1,8	0,1	0,1	1,9	1,2	4,5	4,6	7,5	0,1	·	·	0,1	·	·	·	·	·	·	·	0,6	0,1			25,5	77	- 7	15	7	1	2	8
	Ziesar	60	·	·	0,3	·	·	1,5	0,9	2,7	4,0	0,2	·	0,5	1,5	6,5	5,0	7,0	0,2	·	·	0,0	·	·	·	·	·	·	·	0,0	0,0			30,3	95	- 2	12	7	1	0	6
	Krüssau	50	·	·	·	·	·	1,4	0,4	3,4	4,7	0,1	·	0,5	0,9	4,5	6,2	4,6	0,1	·	0,3	·	·	·	·	·	·	·	·	·	·			27,1	87	- 4	12	6	1	1	9
	Genthin	37	·	·	·	·	·	2,6	0,7	8,2	1,1	·	·	1,1	0,9	7,3	7,8	3,4	·	·	·	0,8	·	·	·	·	·	·	·	·	·			33,9	117	+ 5	10	7	1	8	9
	Rathenow	27	·	·	·	·	·	1,8	3,3	2,4	1,3	·	·	1,8	1,9	4,6	3,9	3,6	0,2	·	0,3	0,7	0,0	·	·	·	·	·	·	·	·			25,8	89	- 3	12	9	1	2	6
Hauptkanal	Velten	37	·	·	·	·	·	1,1	6,0	3,2	5,7	·	·	3,7	2,1	7,5	0,6	4,9	5,2	·	0,2	0,3	·	·	·	·	·	·	·	·	·			40,5	131	+10	12	9	1	2	6
	Damme	37	·	·	·	·	·	2,3	2,3	2,4	1,4	·	·	1,5	·	2,7	2,3	2,6	2,1	·	0,2	0,3	·	·	·	·	·	·	·	0,2	·			20,9	70	- 9	12	9	1	9	6
Rhin	Neuruppin	42	·	·	·	·	·	1,2	1,6	3,6	3,3	0,0	·	5,4	1,1	8,7	4,4	3,1	0,1	·	0,2	0,3	0,0	·	·	0,0	0,0	·	·	0,0	0,0			35,0	113	+ 4	12	9	1	2	7
	Neu Glienicke	95	·	·	·	·	·	0,3	·	3,5	2,9	·	·	3,2	0,8	4,1	3,8	2,6	·	·	·	·	·	·	·	·	0,0	·	·	·	0,2			22,0	58	-16	9	6	1	2	9
	Michaelisbruch	25	·	·	·	·	·	0,5	4,1	2,9	3,1	·	·	2,2	0,5	4,1	4,3	3,0	0,1	·	0,2	0,5	·	·	·	·	0,0	·	·	·	·			25,5	98	0	12	7	1	1	8
	Eberseschenhof	31	·	·	·	·	·	1,6	3,6	2,8	2,0	·	·	3,3	1,6	5,6	4,6	10,6	·	·	0,2	0,4	·	·	·	·	·	·	·	·	·			36,3	125	+ 7	11	9	1	0	8
Havel	Wittstock	66	·	·	·	·	·	1,2	·	4,5	3,2	0,1	·	4,3	2,0	6,0	5,6	6,7	0,3	·	0,4	·	·	·	·	1,6	·	·	·	0,5	·			36,6	105	+ 2	13	9	1	1	5
	Kyritz	48	·	·	·	·	·	0,4	0,1	4,0	3,5	·	·	4,1	0,2	5,3	4,6	4,5	0,1	·	·	0,5	·	·	·	·	·	·	·	0,4	·			27,7	85	- 5	12	6	1	0	9
	Havelberg	40	·	·	·	·	·	1,9	0,1	2,3	5,7	0,1	0,7	3,0	0,3	9,5	6,7	3,1	·	·	1,1	·	·	·	·	·	0,3	·	·	0,4	·			37,2	115	+ 5	14	8	1	0	8

· Altsorgefeld 140

Flußgebiet	Ort	Seehöhe m	1	2	3	4	5	6	7	8	9	10	11	12	13	14	15	16	17	18	19	20	21	22	23	24	25	26	27	28	29	30	31	Monatssumme mm	Monatssumme % v. Norm.	Abweichung v. d. Norm.	Zahl der Tage mit Niederschl. ≥ 0,1 mm	Zahl der Tage mit Niederschl. ≥ 1,0 mm	Zahl der Tage mit Niederschl. ≥ 10,0 mm	Zahl der Tage mit Schneedecke
Havel bis Mündung	Stepenitz																																								
	Elbe																																								
	Meyenburg	86	·	·	·	·	·	0,9	·	5,6	6,0	·	·	0,0	1,2	2,7	2,2	2,8	·	·	·	·	·	·	·	·	·	·	·	·	·		20,4	54	-17	8	7	8	26
	Gültz *	60	·	·	·	·	·	2,0	·	4,0	1,7	·	·	4,2	·	5,2	3,1	4,1	·	·	·	·	·	·	·	·	·	·	·	·	·		24,5	69	-11	7	7	7	29
	Perleberg	31	·	·	·	·	·	2,5	·	4,0	1,8	·	·	3,8	·	7,5	3,5	3,5	·	·	·	·	·	·	·	·	·	·	·	·	·		26,6	73	-10	7	7	7	29
	Elbe																																							
	Wittenberge	23	·	·	·	·	·	2,5	·	4,4	1,7	·	·	2,5	1,5	5,0	3,9	3,1	·	·	0,5	·	·	·	·	1,2	0,5	·	·	0,5	·		27,3	75	- 9	12	9	9	28
	Aland*																																							
	Gardelegen	44	·	·	·	·	·	2,0	0,5	6,0	2,2	·	·	1,8	0,2	6,0	5,8	5,8	·	·	·	·	·	·	·	·	·	·	·	·	·		30,3	86	- 5	9	7	7	24
	Güssefeld	40	·	·	·	·	·	2,6	3,7	2,9	3,6	·	0,4	1,4	0,9	6,7	7,4	7,0	·	·	0,4	0,6	·	·	·	·	·	·	·	·	·		37,6	111	+ 4	12	8	10	24
	Großschwechten	33	·	·	·	·	·	2,4	1,1	2,1	1,9	·	·	1,0	0,9	4,9	4,7	1,0	·	·	·	0,0	·	·	·	·	·	·	·	·	0,3		20,3	70	- 9	10	8	9	29
	Seehausen (Altm.)	21	·	·	·	·	·	1,4	2,1	0,5	3,0	·	·	2,0	·	4,1	3,2	2,7	·	·	0,0	·	·	·	·	·	·	·	·	0,7	·		20,7	62	-13	9	8	7	25
	Elbe																																							
	Lenzen	17	·	·	·	·	·	1,6	0,8	5,1	0,3	·	·	1,0	1,5	2,4	4,2	5,4	·	·	0,8	0,4	·	·	·	2,7	0,8	·	·	0,5	·		27,5	78	- 8	14	8	9	25
	Elde																																							
	Röbel	64	·	·	·	·	·	·	·	8,0	1,6	·	·	7,0	1,8	3,7	3,6	4,1	·	·	·	1,0	·	·	·	3,2	0,5	·	·	·	·		30,5	100	0	10	9	8	24
	Waren	68	·	·	·	·	·	·	0,3	3,2	3,8	0,2	0,3	8,8	1,4	3,8	6,2	7,5	0,1	·	0,6	0,9	·	·	·	5,0	0,6	·	·	0,3	0,1		43,1	119	+ 7	17	8	13	29
	~~Plau~~ ***	63	·	·	·	·	·	1,2	0,0	4,1	0,8	0,2	0,1	9,6	0,2	4,1	6,5	1,7	·	·	2,1	0,3	·	·	·	·	·	·	·	·	·		30,9	88	- 4	10	7	10	27
	Redlin	57	·	·	·	·	·	2,1	·	5,9	0,9	·	1,1	6,9	1,3	5,8	4,5	6,1	·	·	1,4	·	·	·	·	5,6	0,4	·	·	0,1	0,2		42,3	116	+ 6	14	10	10	25
	Hohenviecheln	50	·	·	·	·	·	0,7		6,0	0,7	·	·	12,3	·	6,5	5,0	3,4	·	·	2,0	·	·	·	·	4,4	0,3	·	·	5,1	0,3		43,7	126	+ 9	12	8	8	27
	Schwerin	52	·	·	·	·	·	1,5	0,6	3,0	·	·	·	13,5	·	4,8	3,2	1,9	·	·	2,0	0,6	·	·	·	·	3,5	·	·	5,4	·		40,0	100	0	19	9	8	28
	Grabow	30	·	·	·	·	·	3,2	·	4,3	0,8	·	·	4,2	·	5,9	3,5	2,3	·	·	1,9	-	·	·	·	·	4,9	·	·	·	·		31,2	76	-10	9	8	8	29
	Dömitz	15	·	·	·	·	·	2,3	·	3,9	1,3	·	·	3,9	·	5,0	2,1	1,7	·	·	0,5	0,4	·	·	·	·	·	·	·	·	·		21,1	64	-12	9	7	9	24
	Jeetzel																																							
	Klötze	55	·	·	·	·	·	1,8	1,1	4,4	1,2	·	0,4	0,8	·	7,4	5,6	4,9	0,4	·	0,3	0,1	·	·	·	·	0,0	·	·	·	·		28,4	78	- 8	12	7	12	25
	Salzwedel	23	·	·	·	·	·	6,0	0,1	3,8	2,4	·	0,4	1,2	0,2	4,5	3,2	2,7	·	·	0,4	0,3	·	·	·	1,8	0,2	·	·	0,3	0,1		27,6	76	- 9	16	8	9	24
	Arendsee	28	·	·	·	·	·	0,2	0,8	6,3	2,0	·	·	2,7	1,0	5,2	5,2	3,0	·	·	0,8	0,0	·	·	·	0,5	·	·	·	0,1	·		27,8	80	- 7	12	7	10	24
	Schnega	50	·	·	·	·	·	5,3	·	5,0	1,8	·	0,1	1,5	·	4,9	3,3	1,7	·	·	0,3	·	·	·	·	3,0	·	·	·	·	0,6		27,5	70	-12	11	8	9	23
	Lüchow	18	·	·	·	·	·	4,1	·	8,0	1,3	·	·	3,1	0,2	6,3	4,1	0,0	·	·	·	·	·	·	·	0,0	·	·	·	(0,5)	·		27,6	82	- 6	10	8	8	24
	Sude																																							
	Hagenow	25	·	·	·	·	·	3,4	·	3,5	0,5	·	·	6,0	·	4,4	3,5	1,1	·	·	(1,5)	·	·	·	·	6,0	0,8	·	·	0,5	·		30,2	80	- 8	11	9	9	25
	Lübtheen	15	·	·	·	·	·	2,6	·	5,6	2,3	0,2	0,3	5,3	·	4,7	5,1	1,0	·	·	1,9	0,6	·	·	·	3,8	0,3	·	·	5,8	0,2		39,9	108	+ 3	15	10	11	26
	Zarrentin	45	·	·	·	·	·	2,9	·	1,7	0,2	0,2	0,7	6,8	·	3,3	2,4	0,3	·	·	1,1	0,5	·	·	·	3,5	0,6	·	·	7,6	0,4		32,2	103	+ 1	15	8	11	27
	Elbe																																							
	Lauenburg	45	·	·	·	·	0,0	4,3	0,0	5,4	1,4	0,1	·	7,8	·	6,3	2,5	0,3	0,0	0,0	2,0	0,1	·	·	·	4,1	0,0	0,8	·	9,7	1,9		46,7	111	+ 4	14	10	10	28
	Jlmenau																																							
	Uelsen (Luisenstr.)	38	·	·	·	·	·	3,8	·	4,6	3,3	·	·	1,9	·	4,7	5,3	2,6	0,1	·	0,3	·	·	·	·	2,8	0,4	·	·	2,7	0,5		33,0	75	-11	13	9	9	24
	Velgen	85	·	·	·	·	·	·	·	7,0	2,9	2,4	0,3	0,0	1,2	5,4	4,9	0,6	·	·	·	·	·	·	·	4,4	0,5	·	·	·	·		29,6	71	-12	10	7	8	24
	Lüneburg	38	·	·	·	0,0	·	3,4	0,5	6,0	2,0	0,0	0,1	4,7	·	4,4	6,0	1,3	0,2	0,0	0,8	0,3	·	·	·	3,1	0,4	·	·	6,2	0,2		39,6	98	- 1	16	9	11	27
	Hohenfier	64	·	·	·	·	·	6,4	·	0,1	5,3	0,2	·	0,3	·	·	6,9	4,4	·	·	·	·	·	·	·	0,9	5,9	·	·	0,2	1,1		31,7	80	- 8	11	6	7	-
	Dahlenburg	35	·	·	·	·	·	1,7	·	·	5,5	·	·	4,0	·	1,8	16,0	1,6	·	·	·	·	·	·	·	·	5,8	·	·	7,5	·		43,9	119	+ 7	8	8	6	24
	Jlmenau bis Stör																																							
	Stöckte	3	·	·	·	·	·	2,6	·	0,6	·	·	·	1,3	·	0,4	0,7	1,7	·	·	0,2	·	·	·	·	·	2,8	·	·	3,5	2,6		17,4	47	-19	10	7	7	23
	Sahrendorf-Schätz.	70	·	·	·	·	·	6,0	·	6,7	0,2	0,0	0,5	0,3	·	1,6	1,4	0,3	·	·	0,4	·	·	·	·	5,0	·	·	·	4,6	1,4		28,6	56	-23	12	7	9	23
	Reinbek	9	·	·	·	·	·	4,9	·	3,2	3,8	·	·	6,1	·	2,2	3,4	·	·	·	·	·	·	·	·	·	·	·	·	12,9	1,3		37,8	86	- 6	8	8	6	27
	Bargteheide	43	·	·	·	·	·	1,7	0,7	1,4	0,2	0,0	0,7	12,1	·	3,3	2,4	0,6	0,3	·	1,2	0,5	·	·	·	6,3	1,3	·	·	3,8	1,1		37,6	78	-11	16	10	12	24
	Hamburg-Fuhlsbüttel	12	·	·	·	0,0	0,0	2,5	1,3	1,4	0,0	0,0	1,1	6,3	0,0	2,7	2,7	1,5	·	0,0	0,9	0,0	·	0,0	0,0	5,7	0,8	·	·	3,0	1,3		31,2	65	-17	13	11	8	24
	Sauensiek	40	·	·	·	·	·	4,4	·	5,7	0,1	0,1	0,9	0,3	·	3,7	3,9	0,2	·	0,1	0,6	·	·	·	·	4,6	0,9	·	·	4,0	1,6		31,1	71	-13	15	7	11	29
	Estebrügge	1	·	·	·	0,0	0,3	4,7	0,5	4,3	·	0,0	1,1	1,9	·	3,4	1,6	0,0	·	·	0,6	·	·	·	·	4,4	0,7	·	·	2,5	2,3		28,5	63	-14	13	9	9	27
	Stade	20	·	·	0,0	0,2	0,2	4,2	0,0	0,4	0,0	·	0,8	3,1	·	2,8	2,3	0,2	·	·	0,2	0,0	·	·	·	·	2,8	·	·	1,2	1,8		20,2	42	-28	13	7	10	27
	Rantzau	10	·	·	·	·	·	1,0	0,2	1,3	·	0,2	1,1	13,2	·	1,3	1,4	0,1	·	·	1,0	0,2	·	·	·	6,1	1,1	·	·	2,8	3,0		34,0	77	-10	15	11	10	24
	Glückstadt	3	·	·	·	0,1	0,3	0,1	0,2	0,2	·	·	4,2	9,4	·	2,5	0,4	·	·	·	0,3	0,1	·	·	2,8	3,9	·	·	·	3,1	2,6		30,2	71	-10	15	7	11	27
	Stör																																							
	Neumünster	21	·	·	·	·	·	0,5	0,6	1,3	0,0	·	4,1	6,3	·	2,6	4,0	0,1	·	0,2	0,5	·	·	·	·	5,0	1,4	·	·	2,4	6,6		35,6	75	-12	14	9	10	25
	Seth	33	·	·	·	0,0	0,0	0,0	0,6	1,5	0,1	0,0	3,8	5,1	·	3,3	2,5	2,3	0,2	0,0	1,0	0,6	·	·	·	7,0	1,7	·	·	2,2	2,5		34,4	74	-12	15	11	11	24
	Bramstedt, Bad	10	·	·	·	·	·	0,2	0,3	0,8	·	·	1,6	2,5	·	1,1	0,4	·	·	·	1,4	0,3	·	·	·	5,6	1,2	·	·	2,3	2,3		20,0	43	-27	13	8	9	24
	Itzehoe	20	·	·	·	·	·	1,0	0,0	1,4	0,1	·	3,0	19,0	·	1,2	2,6	0,1	·	·	0,5	0,0	·	·	0,0	6,2	0,6	·	·	2,4	4,6		43,3	92	- 4	13	9	10	27
	Christinenthal	20	·	·	·	·	·	1,6	·	1,6	·	·	4,1	1,9	·	1,0	1,1	·	·	0,0	0,7	·	·	·	·	7,7	1,4	·	·	3,6	7,0		31,7	72	-14	11	10	7	23
	Elbe																																							
	Freiburg a. E.	3	·	·	·	·	·	1,8	·	0,9	0,0	·	0,0	8,4	0,0	·	11,6	·	0,0	·	0,0	·	·	·	·	5,4	0,3	·	·	2,5	5,1		36,0	82	- 8	8	6	3	23

* Pritzier 66 *** Lübz 50

** Arneburg+Bürs 48

Flußgebiet	Ort	Seehöhe m	1	2	3	4	5	6	7	8	9	10	11	12	13	14	15	16	17	18	19	20	21	22	23	24	25	26	27	28	29	30	31	Monatssumme mm	% d. Norm.	Abweichung v. d. Norm.	Zahl der Tage mit Niederschl. ≥ 0,1 mm	≥ 1,0 mm	≥ 5,0 mm	≥ 10,0 mm
Von der Elbe bis zur Weser																																									
Hannov.-Küste (Elbe-Weser)	Elsdorf	30	·	0,0	·	0,0	0,1	5,6	·	7,0	0,1	0,0	0,7	0,1	0,1	3,2	·	·	·	·	0,4	·	·	·	1,2	5,1	0,9	0,0	·	4,0	1,4			30,9	72	-12	14	7	11	24
	Selsingen	22	·	·	·	·	·	5,0	·	6,5	0,2	·	0,8	·	·	3,9	1,3	·	·	·	0,4	·	·	·	·	6,4	3,7	·	·	3,1	2,4			33,9	71	-14	11	8	7	24
	Bremervörde	6	·	·	·	·	0,0	4,0	·	5,0	0,5	0,0	0,9	0,3	0,2	2,5	1,0	0,0	·	0,2	0,5	·	·	·	·	5,7	0,9	·	·	1,6	2,4			26,5	59	-19	14	7	10	26
Oste	Steinau	1	·	·	·	0,1	·	4,8	·	1,3	0,0	·	0,2	0,5	·	0,8	1,0	·	·	·	0,2	·	·	·	·	5,2	1,0	·	·	1,9	2,2			19,2	47	-21	12	7	7	23
	Lamstedt	25	·	·	·	0,0	·	4,7	·	2,1	·	0,0	·	1,7	1,0	·	·	·	0,0	0,0	0,0	0,5	·	·	·	5,3	·	·	·	2,2	2,5			30,8	48	-23	8	7	4	29
Nordsee	~~Alterwalde~~ +	10	·	·	·	·	·	1,5	·	1,2	·	·	0,7	0,2	·	0,5	·	·	·	·	0,4	·	·	·	·	5,3	0,4	·	·	2,4	4,1			16,7	42	-23	10	5	6	23
	Feldsating	2	·	0,0	·	·	0,1	2,4	·	·	0,2	·	0,3	0,4	·	1,2	0,2	0,1	·	·	0,4	·	·	·	·	5,2	0,5	·	·	2,9	5,0			20,3	53	-19	12	5	8	24
	Bremerhaven	4	·	·	0,1	0,1	0,5	4,0	·	2,4	0,7	0,0	0,6	0,6	0,4	1,6	2,0	0,4	0,1	0,0	0,1	·	·	·	·	4,1	0,8	·	·	2,2	2,6			23,3	64	-13	18	7	14	24
Weser																																									
Werra	Saargrund	540	·	·	·	·	1,2	1,7	4,6	5,7	2,7	0,0	·	1,0	0,2	1,3	2,4	5,7	2,7	·	·	3,7	·	·	·	·	2,5	·	·	·	0,6			35,6	38	-58	14	12	9	29
	Hildburghausen	381	·	1,5	·	·	0,5	·	7,5	3,5	1,2	·	·	0,8	·	2,0	0,7	3,9	0,9	·	·	4,6	·	·	·	·	2,0	·	·	·	·			29,1	60	-19	12	8	8	26
Schleuse	Unterneubrunn	460	·	·	·	·	2,2	5,1	7,4	10,7	·	·	·	2,8	·	1,7	5,1	14,4	5,7	·	2,5	·	·	·	·	5,4	·	·	·	·	10,5			77,3	101	+ 1	12	12	6	27
	Frauenwald	745	·	1,5	·	·	·	7,3	3,7	6,5	2,8	1,2	0,3	·	·	2,4	4,3	8,6	0,5	4,6	0,3	1,6	·	·	·	·	4,2	·	·	·	1,2			49,9	52	-46	16	13	12	29
	Schleusingen	413	1,5	·	·	·	0,9	·	5,3	3,3	·	·	·	·	·	1,5	0,5	2,9	5,3	1,5	·	3,8	·	·	·	·	1,8	·	·	·	0,6			29,1	54	-25	12	9	5	29
W. Hassel	Tachbach	355	·	1,5	·	·	0,6	1,1	3,3	2,0	0,7	0,1	·	0,6	0,1	1,1	2,3	4,8	0,8	·	0,7	2,9	·	·	·	·	0,1	·	·	·	0,1			22,8	51	-22	17	8	11	29
	Suhl	437	·	1,2	·	·	1,2	1,4	3,4	3,2	1,3	0,1	·	0,9	·	0,2	4,1	7,0	1,4	·	0,3	3,0	·	·	·	·	1,2	·	·	0,2	0,4			30,5	48	-32	17	11	9	29
	Oberschönau	515	·	·	·	·	2,5	1,3	4,0	4,5	5,9	0,1	·	0,7	0,2	3,9	4,8	7,4	0,6	·	·	3,6	·	·	·	·	2,9	·	·	·	0,6			44,1	55	-36	15	10	9	25
Hasselb. bis Hörsel	Hanneberg ++	410	·	1,2	·	·	0,5	4,2	2,4	·	0,0	·	·	0,9	0,3	3,6	3,1	0,1	·	·	·	3,8	·	·	·	·	0,2	·	·	·	0,3			20,7			13	6	5	28
	Meiningen	308	·	1,4	·	·	·	1,1	3,8	2,1	0,2	·	·	1,2	0,2	1,3	2,8	4,6	0,2	·	·	3,6	·	·	·	·	0,4	·	·	0,3	0,2			23,3	58	-17	14	9	7	27
	Geba	670	·	1,7	·	0,1	0,5	1,4	3,7	2,6	1,2	0,1	·	0,8	0,4	1,0	3,6	7,6	0,9	0,2	0,5	4,1	·	·	·	·	0,5	·	·	0,2	0,3			31,6	63	-19	20	9	10	29
	Schmalkalden	330	·	1,1	·	·	1,6	0,6	3,7	2,2	2,5	0,1	0,7	·	·	1,7	4,2	7,1	0,2	·	0,5	1,6	·	·	·	·	0,7	·	·	·	·			28,6	71	-12	15	9	9	27
	Roßdorf	410	·	0,6	·	·	1,5	·	3,8	3,8	1,2	·	·	0,6	0,3	1,2	3,6	5,0	0,1	·	·	2,3	·	·	·	·	1,2	·	·	·	·			25,3	62	-15	13	9	8	27
	Brotterode	600	·	·	0,0	·	0,2	2,5	3,6	8,5	6,1	0,3	·	1,4	1,8	2,7	4,1	4,0	·	·	·	3,1	·	·	·	2,2	0,8	·	·	·	·			43,3	57	-32	15	11	9	28
	Inselsberg	910	·	·	·	·	1,9	1,2	2,3	6,9	12,5	1,2	0,2	0,8	1,7	2,8	4,8	11,5	1,2	·	0,3	2,8	·	·	·	·	4,9	·	0,0	0,8	0,5			58,3			18	13	13	29
	Salzungen, Bad	253	·	·	0,2	·	0,8	1,0	3,6	3,4	0,9	1,1	·	0,4	·	1,0	3,5	2,5	0,1	·	0,2	2,3	·	·	·	·	1,7	·	·	0,3	·			23,0			16	9	10	23
	Vacha	240	·	·	·	·	·	·	4,4	2,6	·	·	·	0,9	·	3,2	2,5	1,8	0,4	·	0,8	0,5	·	·	4,1	·	·	·	·	·	·			21,2	57	-16	10	6	7	13
	Tann	365	·	·	·	·	1,5	0,0	3,1	2,5	2,9	·	·	·	·	1,5	5,3	3,5	·	·	·	2,5	·	·	·	4,0	·	·	·	1,5	·			30,5	59	-21	11	11	4	14
	Rasdorf	323	·	1,5	·	·	2,2	3,3	3,1	1,6	2,5	0,1	·	0,2	0,0	1,2	3,9	0,8	·	·	0,5	2,3	0,3	·	·	0,4	·	·	1,9	0,2	·			23,0	85	- 5	17	11	9	15
	Marksuhl	246	·	·	·	·	·	1,0	1,8	2,3	·	0,0	·	0,2	·	4,9	3,0	3,0	·	·	1,2	·	·	·	·	1,5	·	·	·	·	·			19,9	57	-15	9	8	4	18
	Frauenborn	295	·	·	·	·	·	3,1	1,3	5,8	·	·	·	0,9	·	2,4	4,2	2,3	1,8	·	0,1	1,8	·	·	·	·	·	·	·	2,1	·			25,8	63	-15	11	9	7	26
Hörsel	Tabarz	393	·	·	·	·	0,4	0,5	0,3	8,0	7,0	0,2	·	0,2	0,1	2,0	3,8	4,0	2,0	·	·	2,0	·	·	·	2,0	2,0	·	·	0,2	·			34,9	51	-33	16	9	9	25
	Gotha	330	·	·	0,0	0,0	1,0	0,1	2,0	3,1	1,0	2,1	0,0	0,0	0,1	1,0	2,4	0,8	0,4	·	·	2,0	·	·	·	·	1,3	·	·	·	·			17,3	61	-11	13	9	9	23
	Großenbehringen	281	·	·	·	·	·	·	2,0	3,1	1,0	0,6	0,1	·	·	3,2	3,2	2,1	·	·	2,3	0,4	·	·	·	1,5	0,6	·	·	·	·			20,6	55	-17	12	8	5	25
	Eisenach	222	·	·	0,0	0,8	·	0,5	2,4	3,2	1,5	0,1	·	0,2	·	2,4	4,8	2,8	0,4	·	·	2,3	·	·	·	1,4	1,8	·	·	·	·			24,6	72	-10	14	9	9	28
Hörsel bis Vereinigung	Eschwege	186	·	·	0,2	·	1,6	1,2	2,2	2,3	3,3	·	·	0,0	·	0,8	2,1	1,8	·	0,0	·	1,0	0,0	·	·	0,2	0,9	·	·	0,2	·			18,4	52	-17	13	7	7	24
	Wichmannshausen	195	·	·	1,1	·	0,1	3,1	2,1	4,1	0,3	·	·	0,2	·	1,6	5,6	2,1	·	·	·	2,3	·	·	·	2,4	·	·	·	·	0,5			25,5	61	-16	13	9	7	26
	~~Groß Almerode~~ ×	350	·	·	·	·	·	1,7	5,2	2,2	5,1	·	·	2,6	·	1,6	4,5	3,6	·	·	·	·	·	·	·	1,8	1,3	·	·	1,4	·			31,3	67	-16	11	11	4	27
	Witzenhausen	137	·	·	·	·	0,9	·	3,8	1,7	0,1	·	·	·	·	0,2	0,1	0,1	·	·	·	0,2	·	·	·	0,0	·	·	·	0,0	·			9,7	25	-27	8	3	6	25
	Hannov. Münden	125	·	·	1,2	·	3,3	1,5	3,1	3,7	2,2	·	·	·	·	0,5	1,7	4,7	2,0	0,2	·	1,3	0,3	·	·	1,4	0,7	·	·	·	·			27,7	56	-22	15	11	10	26
Quelle bis Schlitz	Wasserkuppe	923	0,2	2,5	0,2	0,0	1,8	1,9	3,0	2,3	4,6	0,0	·	0,4	0,2	0,6	2,5	6,2	2,2	·	0,0	3,0	·	·	·	0,0	1,8	·	·	0,8	·			34,2	42	-48	17	11	11	28
	Gersfeld	512	·	1,0	·	·	1,5	1,4	3,5	1,6	4,1	·	·	0,7	·	·	3,0	8,0	0,0	·	·	0,5	·	·	·	0,2	1,9	·	·	1,3	·			31,7	54	-27	13	11	6	26
	Oberkalbach	375	·	3,1	·	·	1,1	1,0	4,9	2,9	3,5	·	·	0,5	·	1,0	3,2	2,9	·	·	·	4,5	·	·	·	·	1,9	·	·	0,7	·			31,1	54	-27	13	11	7	29
Fulda	Fulda	330	0,3	1,8	·	·	1,6	2,3	5,3	0,9	1,5	0,1	0,0	0,1	0,0	0,5	1,2	3,9	0,1	·	0,3	4,8	0,0	·	·	0,0	0,7	·	·	0,1	0,1			27,7	82	- 6	18	8	11	26
	Grebenhain	435	0,8	3,0	·	·	1,6	4,2	3,3	4,9	4,7	·	·	0,7	·	1,6	1,0	1,8	·	·	1,5	6,0	·	·	·	2,2	5,0	·	·	3,1	1,0			46,4	60	-31	17	15	8	28

+ Altenbruch 28 ++ Eichsen 375 × Weiss 264

Flußgebiet		Ort	Seehöhe m	1	2	3	4	5	6	7	8	9	10	11	12	13	14	15	16	17	18	19	20	21	22	23	24	25	26	27	28	29	30	31	Monatssumme mm	Monatssumme % d. Norm.	Abweichung v. d. Norm.	Zahl der Tage mit Niederschl. ≥0,1	≥1,0	≥5,0	Schnee ≥0,1	≥1,0
Fulda	Schlitz bis Eder	Hosenfeld	380	·	2,4	·	·	2,0	2,0	2,4	4,6	4,3	·	·	·	·	2,0	1,4	2,9	1,8	·	4,3	4,1	·	·	·	1,7	0,3	·	·	1,6	0,2			38,2	80	-10	16	14	6	18		
		Salzschlirf, Bad	242	·	1,1	·	·	1,2	2,4	5,0	0,2	1,1	·	·	0,2	·	0,7	1,9	2,5	0,7	·	0,3	3,8	·	·	·	0,4	0,7	·	·	·	0,1			22,3	66	-12	15	8	9	(19)		
	Schlitz bis Eder	Solms	216	·	·	·	·	0,5	1,8	4,0	1,0	·	·	·	·	0,5	0,6	4,6	1,2	·	·	0,6	3,5	0,1	·	·	·	1,7	·	·	0,2	·			20,3	58	-15	13	7	7	25		
		Herstfeld, Bad(Kurp.)	203	·	0,2	·	·	0,2	·	5,3	1,3	0,7	·	·	0,3	0,2	0,6	4,8	3,4	0,3	·	1,0	5,3	·	·	·	1,5	1,4	·	·	0,6	·			27,1	68	-13	16	8	10	26		
		Neuenstein	297	·	·	·	·	0,1	0,0	4,1	5,2	0,1	·	·	·	·	0,2	4,4	4,8	1,3	·	·	0,9	·	·	·	·	2,3	·	·	·	0,0			24,4	50	-25	10	7	6	(21)		
		Elters	435	·	2,8	·	·	·	·	8,3	0,6	0,3	·	·	0,2	0,1	0,3	2,6	8,5	1,0	·	·	3,5	·	·	·	·	·	·	·	·	·			31,2	65	-17	11	7	8	19		
		Hünfeld	260	·	2,3	·	·	2,0	1,6	4,1	1,7	2,7	·	·	0,3	0,3	1,1	3,4	3,3	0,3	·	0,6	5,1	·	·	·	1,3	0,8	·	·	·	·			30,9	94	- 2	16	11	10	20		
		Friedewald	385	·	·	·	·	·	0,1	4,8	1,6	·	·	·	·	1,6	·	6,9	3,2	0,2	·	·	2,6	·	·	·	·	·	·	·	0,5	·			21,5	57	-16	9	6	5	27		
		Seifertshausen	280	·	·	·	·	1,0	1,8	2,9	3,1	0,3	·	·	1,2	0,3	2,0	2,7	3,1	0,6	·	0,2	0,2	·	·	·	0,7	·	·	·	·	·			20,1	48	-22	14	8	9	27		
		Rengshausen	300	0,1	·	·	·	0,0	2,2	3,0	1,5	0,7	0,0	·	0,5	·	1,1	4,6	4,0	0,5	·	0,5	1,7	·	·	·	0,6	·	·	·	0,1	·			21,1	45	-26	14	7	8	20		
		Meisungen(A. Kassb.)	190	·	·	·	·	1,5	2,5	2,1	2,1	1,2	0,0	·	0,3	0,0	2,1	5,4	2,4	0,2	·	0,2	1,4	·	·	·	1,0	·	·	·	1,0	·			23,4	69	-11	14	11	8	26		
	Eder	Erndtebrück	495	0,9	0,5	·	·	0,6	5,9	3,5	11,1	1,9	0,9	·	·	0,7	1,9	1,1	1,8	0,8	·	1,7	1,7	·	·	·	8,1	1,3	·	·	3,7	·			47,6	52	-43	18	12	13	27		
		Girkhausen	485	0,8	0,3	0,1	0,1	·	5,2	3,1	5,9	0,5	·	·	1,0	2,3	2,0	3,0	2,2	0,7	·	3,2	1,8	·	·	·	2,1	·	·	·	0,5	·			36,8	38	-60	18	13	10	29		
		Berleburg	420	1,0	0,2	·	·	·	8,2	2,4	6,2	1,2	·	·	0,5	·	1,5	2,4	3,4	1,0	·	0,2	4,1	·	·	·	3,3	0,5	·	·	1,7	0,0			37,8	45	-36	16	12	9	25		
		Hatzfeld	350	0,2	0,1	0,3	·	0,4	4,5	2,3	5,7	1,2	0,6	·	·	·	0,2	1,7	2,1	0,1	·	2,8	·	·	·	·	0,1	·	·	2,1	0,1			25,5	43	-33	17	9	10	(29)		
		Osterfeld	383	2,0	·	·	·	·	5,0	2,1	7,1	2,1	·	·	·	·	1,0	3,0	1,1	·	·	2,5	·	·	·	·	1,8	·	·	·	·				27,7	41	-40	10	10	5	27		
		Winterberg	670	0,9	·	0,0	0,0	0,8	4,4	1,9	6,4	2,3	0,8	·	0,7	0,0	1,7	5,3	7,0	1,2	·	0,6	0,7	·	·	·	0,0	0,6	·	·	0,7	·			39,0	37	-66	17	9	8	24		
		Hallenberg	400	1,0	1,3	2,0	·	·	5,2	1,4	0,2	5,6	0,5	·	·	·	0,7	1,9	1,3	0,3	0,8	1,2	1,4	·	·	·	3,1	·	·	·	1,4	·			29,3	41	-43	17	12	11	29		
		Medebach	405	3,6	·	·	·	·	5,4	2,5	0,0	0,0	·	·	·	0,9	2,1	4,2	2,4	0,2	·	0,0	·	·	·	·	0,6	·	·	·	2,8	·			29,7	44	-38	13	10	7	28		
		Fürstenberg (Kr. Eisenberg)	415	·	0,2	0,6	0,5	0,8	0,3	0,0	1,7	·	·	·	0,3	0,6	0,2	0,3	0,8	·	·	1,6	·	·	·	·	0,3	0,4	·	·	1,1	·			9,7	22	-34	15	3	6	17		
		Frankenau	430	2,1	·	·	·	·	7,0	0,4	0,0	1,0	·	·	·	0,1	2,1	2,5	0,6	·	·	0,0	0,3	·	·	·	1,0	·	·	·	·	·			23,1	53	-21	12	8	8	27		
		Korbach	368	0,4	0,6	0,2	0,0	0,5	4,0	3,3	2,1	1,9	0,1	·	0,4	0,1	1,3	3,6	2,2	0,3	·	0,9	0,4	·	·	·	0,8	0,7	·	·	0,6	0,2			24,6	59	-17	21	7	12	20		
		Alraft	293	·	·	·	·	·	3,6	3,1	2,2	0,2	·	·	0,3	·	·	1,2	0,3	2,3	·	0,3	·	·	·	·	0,8	·	·	·	·	·			14,3	38	-24	10	5	5	23		
		Edersee	235	·	·	·	·	1,5	3,8	3,4	1,3	0,6	·	·	0,2	0,4	1,3	4,0	1,5	0,6	·	0,4	1,3	·	·	·	0,7	·	·	·	·	·			21,0	60	-14	14	8	9	25		
		Elberberg	320	·	·	·	·	·	4,6	3,0	2,2	0,2	·	·	·	·	2,3	4,8	2,6	1,1	·	1,1	·	·	·	·	2,1	·	·	·	·	·			24,0	73	- 9	10	9	6	28		
		Fritzlar	190	0,2	0,0	·	·	0,0	3,0	5,0	0,9	0,6	0,0	·	0,0	0,0	0,5	2,5	1,6	0,3	·	1,0	0,0	0,0	·	·	0,2	0,0	·	·	0,4	0,0			16,7	51	-16	12	5	7	19		
	Eder, Schwalm	Meiches	466	0,3	1,0	·	·	2,1	1,5	3,6	0,7	4,1	0,3	·	0,2	·	0,5	2,5	1,3	0,4	·	0,3	5,6	·	·	·	2,4	1,8	·	0,0	0,8	·			29,4	49	-31	18	10	11	24		
		Alsfeld	272	0,8	·	·	·	0,0	1,1	4,0	0,5	1,1	0,0	·	0,4	·	1,9	4,2	0,6	·	·	0,5	0,8	·	·	·	2,2	0,9	·	·	·	·			09,0	48	-21	13	6	7	23		
		Lingelbach +	380	0,6	0,9	·	·	0,8	3,0	4,8	0,9	0,6	0,0	·	0,1	0,1	0,7	2,8	1,8	0,2	·	0,2	6,0	·	·	·	0,6	0,5	·	·	0,2	0,1			24,9	62	-15	19	5	12	25		
		Hauptschwenda	500	0,1	0,5	·	·	0,3	1,8	5,1	2,0	1,3	0,0	·	0,3	0,0	0,7	5,1	4,3	1,0	·	1,0	3,5	·	·	·	1,0	1,3	·	·	0,8	0,8			30,4	60	-21	18	11	10	26		
		Treysa	235	·	·	·	·	0,7	1,5	5,1	1,0	·	·	·	0,2	0,4	0,9	4,0	0,3	0,2	·	1,0	·	·	·	·	1,3	·	·	·	0,2	1,3			18,1	55	-15	14	7	10	(18)		
		Armsfeld	367	0,5	·	·	·	·	0,3	3,0	1,4	·	·	·	0,2	·	·	1,5	2,2	·	1,5	0,2	1,2	·	·	·	·	·	·	·	2,5	·			17,5	34	-33	11	8	7	24		
		Frielendorf	223	0,3	1,0	·	·	·	2,2	6,0	0,3	1,4	·	·	0,8	·	1,1	2,7	4,8	0,8	·	·	·	·	·	·	·	·	·	·	0,2	0,1			21,7	66	-11	13	7	7	22		
	Eder bis Vereinigung	Wilhelmshöhe	522	0,1	0,1	0,3	0,1	0,1	0,7	8,8	1,3	1,2	·	·	0,2	0,4	0,9	6,3	2,5	1,2	·	0,3	0,0	·	·	·	1,2	0,7	·	·	0,2	1,0			27,6	55	-22	20	8	13	29		
		Kassel	192	·	0,0	0,0	·	0,0	0,0	2,3	4,4	1,8	0,0	0,0	0,0	0,0	1,8	3,2	2,6	0,2	·	0,0	2,5	·	·	·	1,4	·	·	·	·	0,0			20,2	56	-16	9	8	6	27		
		Rottebreite	290	·	·	·	·	2,8	0,8	2,8	1,7	2,3	·	·	0,5	·	2,7	4,2	2,6	1,6	·	·	0,8	·	·	·	·	·	·	·	1,5	·			24,3	54	-21	9	12	8	27		
		Mönchehof	241	·	·	0,4	·	0,6	3,2	4,9	1,5	2,3	·	·	·	·	0,6	1,3	0,1	·	·	1,0	·	·	·	·	1,2	·	·	·	1,9	·			19,0	49	-20	12	8	6	(21)		
Vereinigung bis zur Aller	Weser	Bursfelde	115	·	·	0,3	·	2,3	1,5	4,3	3,6	1,4	·	·	0,0	0,1	1,0	3,1	0,8	0,0	·	0,3	0,7	·	·	·	1,1	1,2	·	·	2,2	·			23,9	48	-26	15	10	10	26		
		Torfhaus i. Soll.	491	·	0,0	2,7	·	2,0	3,8	5,9	5,2	0,3	·	0,6	0,6	·	0,6	8,9	7,9	0,5	·	·	1,0	·	0,0	·	1,4	1,8	·	·	2,5	·			45,7			16	11	9	29		
		Uslar	170	·	·	0,4	·	2,1	6,0	2,0	7,7	2,0	0,4	·	0,2	·	1,0	3,1	2,6	0,4	·	1,6	0,0	·	·	·	3,3	0,5	·	·	1,7	·			35,0	65	-19	16	11	7	29		
	Diemel	Eimelrod	490	·	0,4	0,6	·	·	2,1	2,5	6,2	1,2	·	·	0,5	0,0	0,6	3,0	1,0	0,0	·	0,0	·	·	·	·	1,8	·	·	·	0,5	·			20,4	30	-47	12	7	8	27		
		Beringhausen	315	·	·	0,1	·	·	6,0	3,0	1,5	0,1	·	·	0,2	·	1,0	6,5	4,2	1,4	·	0,1	·	·	·	·	4,3	0,3	·	·	·	·			28,7	43	-38	13	8	7	(24)		
		Mengeringhausen	287	·	·	·	·	·	7,8	3,2	2,0	2,2	·	·	0,9	·	1,8	3,4	2,2	1,1	·	1,2	1,1	·	·	·	·	·	·	·	·	·			26,9	66	-14	11	10	8	25		
		Warburg	204	·	0,1	0,7	0,4	1,2	2,0	5,1	2,7	0,4	·	·	·	·	1,0	2,4	1,5	0,3	·	0,3	0,4	·	·	·	0,6	·	·	·	·	·			20,0	50	-20	15	7	11	24		
		Escheberg	270	·	·	0,4	·	2,6	2,3	4,5	1,5	1,5	·	·	0,4	0,3	1,6	2,3	3,0	0,5	·	0,5	0,8	·	·	·	·	0,5	·	·	1,0	·			24,7	62	-15	16	9	10	24		
		Hofgeismar	160	·	·	2,0	·	0,4	4,2	3,3	4,6	2,8	·	·	0,1	·	·	0,7	7,5	·	·	·	2,8	·	·	·	0,8	·	·	·	2,4	·			32,6	82	-17	12	9	7	27		
		Langenthal	365	·	0,5	1,2	·	2,0	5,2	2,2	6,5	2,5	·	·	0,4	·	2,3	5,6	3,4	0,3	·	0,4	0,5	·	·	·	1,1	0,3	·	·	2,4	·			36,8	71	-15	17	11	11	25		

+ Reisenrod 344

Flußgebiet		Ort	See-höhe m	1	2	3	4	5	6	7	8	9	10	11	12	13	14	15	16	17	18	19	20	21	22	23	24	25	26	27	28	29	30	31	Monatssumme mm	v.H.	Abweichung mm	Zahl der Tage mit Niederschl. ≥ 0,1 mm	≥ 1,0 mm	≥ 10,0 mm
Vereinigung bis zur Aller	Nebe	Borlinghausen	260	·	0,1	0,9	·	1,6	4,2	3,0	5,2	1,7	·	·	0,0	0,1	1,4	3,3	2,5	0,5	·	0,5	0,0	·	·	·	2,1	1,3	·	·	2,2	·			30,6	46	-36	16	11	10
		Driburg, Bad	230	·	·	2,6	·	2,7	4,8	1,9	6,8	4,0	·	·	·	·	3,2	5,5	1,8	0,4	·	·	0,5	·	·	·	3,4	0,8	·	·	2,6	0,1			41,4	51	+0	15	11	9
		Brakel	163	·	·	0,0	·	·	8,7	5,8	6,9	2,7	·	·	·	0,1	2,0	0,6	1,7	·	·	·	0,9	·	·	·	1,3	0,2	·	·	0,4	·			31,3	56	-25	12	7	4
	H	Holzminden	186	·	·	1,3	·	1,7	2,7	4,8	5,6	1,1	·	0,1	·	0,1	2,7	7,0	5,7	·	·	·	·	0,1	·	·	0,2	·	·	0,7	·	·			33,8	62	-21	14	9	7
	Wie-ser	Stadtoldendorf	228	·	·	0,2	·	·	2,1	2,9	5,8	0,1	0,1	0,2	0,3	0,5	0,4	14,4	2,8	·	·	·	0,2	·	·	·	4,0	0,2	·	·	·	·			34,2	67	-17	15	6	11
		Ottenstein	300	·	·	1,4	·	·	4,5	4,2	5,3	·	·	·	1,5	·	2,4	7,5	4,3	·	·	·	·	·	·	·	0,7	1,5	·	·	·	·			33,3	56	-26	10	9	5
	Emmer	Veldrom	350	·	·	1,0	·	·	5,5	·	14,5	3,8	·	0,0	·	·	3,2	5,4	2,7	·	·	·	0,4	·	·	·	·	1,0	·	·	2,9	·			42,3	49	-44	10	9	4
	Weser	Nassengrund	192	0,2	·	0,8	·	7,9	1,4	6,2	8,6	·	0,4	4,7	0,2	1,1	2,3	8,3	7,4	0,2	·	·	0,1	·	·	·	3,6	1,4	·	·	1,5	·			56,9	107	+ 4	18	12	11
		Biesterfeld	242	·	·	·	·	0,0	2,0	4,0	4,0	2,0	·	·	·	·	·	12,0	4,0	·	·	·	·	·	·	·	0,2	1,0	·	·	·	·			29,2	50	-29	8	7	3
		Reher	124	·	0,2	0,2	·	11,5	0,6	2,2	2,6	·	·	2,0	·	·	·	2,6	0,5	·	·	·	·	·	·	·	2,9	·	·	·	1,8	·			21,5	42	-36	11	8	6
		Hameln	68	·	0,2	0,3	·	1,6	1,2	2,0	3,6	1,2	·	0,5	0,0	0,0	0,5	2,8	1,4	0,0	·	0,0	0,0	0,0	·	·	1,9	0,3	·	·	0,5	0,0			18,0	39	-28	14	8	7
		Rinteln	56	·	1,3	·	·	·	0,2	2,7	8,0	1,3	0,1	0,7	0,3	0,2	2,7	7,7	1,9	0,3	0,1	·	·	·	·	·	4,7	·	·	·	2,0	·			33,8	92	+ 3	16	9	9
	Werre	Donoperteich	163	·	0,1	·	·	·	2,8	3,7	8,1	2,1	·	·	·	0,1	3,8	5,4	2,1	·	·	·	·	·	·	·	4,2	·	·	·	·	·			32,4	48	-34	10	8	9
		Meierberg	253	·	·	·	·	·	2,5	1,7	5,4	0,7	·	0,4	0,0	·	1,7	3,2	·	0,3	·	·	·	·	·	·	6,5	0,5	·	·	1,5	0,0			24,4			11	7	4
		Herford (Ortskrankenstr.)	77	·	5,6	1,0	·	1,1	0,9	0,8	6,3	2,1	·	·	·	·	2,8	7,1	1,8	·	·	·	·	·	·	·	·	6,5	·	·	1,9	·			38,0	84	- 7	12	10	5
		Bielefeld	176	·	0,4	1,2	·	0,2	2,0	2,4	7,5	3,1	0,0	0,1	0,1	0,2	7,1	1,9	1,7	0,3	·	·	·	·	·	·	3,5	1,7	·	·	3,2	·			36,6	62	-23	17	11	10
		Melle	81	·	3,1	·	·	0,1	0,7	1,9	5,5	0,0	·	·	·	·	2,0	3,5	0,3	·	·	·	·	·	·	·	4,5	·	·	·	2,8	·			24,4	44	-31	10	7	6
		~~Oeynhausen, Bad~~ ~~71~~		·	0,0	2,8	·	·	3,0	·	7,2	0,9	·	0,8	·	·	3,6	3,8	0,6	·	·	·	·	·	·	·	5,0	·	·	·	3,0	·			31,0	66	-16	10	7	6
	Weser	Minden	46	·	1,0	0,0	·	1,1	·	1,4	3,8	·	·	0,0	·	·	2,6	5,0	1,0	·	·	·	·	·	·	·	2,8	·	·	·	0,2	1,0			19,9	51	-19	10	9	4
		Schlüsselburg	32	·	0,1	·	·	3,2	·	·	7,9	·	·	·	·	·	4,0	1,7	·	·	·	·	·	·	·	·	9,5	·	·	·	·	·			26,4	68	-12	6	5	5
	Aue	Lübbecke	86	·	0,7	0,1	·	1,6	0,8	·	4,3	0,5	·	0,2	0,1	0,3	2,0	3,7	0,4	·	·	·	·	·	·	·	3,1	·	·	·	3,4	·			21,2	49	-22	14	6	8
		Essern	46	·	·	·	·	0,0	0,0	6,5	7,2	1,3	0,0	·	·	0,0	1,6	1,8	0,1	·	·	·	·	·	·	·	1,0	·	·	·	0,2	·			19,7	50	-20	8	6	3
		Freistatt	40	·	·	0,4	0,0	4,9	2,4	·	7,2	2,3	0,1	·	0,5	1,6	1,7	7,6	0,2	1,3	·	·	2,4	·	·	·	6,8	·	·	·	3,1	0,2			42,7	107	+ 3	16	11	13
	Weser	Rehburg, Stadt	37	·	·	0,0	·	2,7	0,7	·	6,5	1,1	·	·	·	0,4	1,7	3,6	0,6	·	·	·	·	·	·	·	3,4	·	·	·	4,0	·			24,7	62	-15	10	7	5
		Nienburg	25	·	·	0,1	·	2,5	1,1	·	0,0	3,3	0,1	0,4	0,0	·	1,4	2,0	·	·	·	0,2	0,3	·	·	·	4,2	0,8	·	·	5,1	·			21,5	50	-22	13	7	10
		Brebber	52	·	·	0,0	0,0	·	·	2,1	0,1	7,6	·	0,3	·	0,2	·	1,7	·	·	·	·	0,2	2,4	·	·	7,1	0,3	·	·	3,7	0,1			25,8	65	-14	12	6	4
Aller	Aller	Weferlingen	89	·	·	·	·	·	1,0	·	5,6	2,1	0,0	0,2	0,6	0,5	5,0	6,8	6,9	·	·	0,1	0,0	·	·	·	·	·	·	·	1,0	·			30,7	91	- 3	11	7	10
		Dannedorf	72	·	·	0,8	·	·	1,3	·	5,2	2,4	·	·	0,8	·	3,9	6,7	4,5	·	·	·	·	·	·	·	·	·	·	·	0,9	·			26,5	79	- 7	9	6	7
		Wittingen	85	·	·	·	·	0,8	5,7	·	4,7	·	·	·	2,0	0,3	2,3	7,6	8,2	0,0	·	0,4	·	·	·	·	0,7	·	·	·	·	·			32,4	74	-11	9	5	8
		Triangel	54	·	·	0,4	·	0,1	3,7	2,1	8,1	1,8	·	·	0,3	·	11,9	5,7	1,2	0,1	·	0,0	0,0	0,0	·	·	0,3	0,8	·	·	1,0	·			37,5	93	- 3	14	8	9
	Oker	Goslar (Friedhof)	255	nicht beobachtet																																			
		Harzburg, Bad	278	·	·	0,4	·	0,9	1,0	1,7	2,2	2,2	·	0,4	0,3	0,8	5,1	9,4	3,6	·	·	·	·	·	·	·	0,7	0,6	·	·	0,2	·			29,5	60	-20	15	7	9
		Schmatzfeld	198	·	·	·	·	0,4	0,2	1,2	2,7	1,9	1,7	·	·	0,0	1,1	5,3	1,0	·	·	·	·	·	·	·	·	·	·	·	·	·	·			15,5	55	-13	9	7	8
		Hornburg	102	·	·	·	·	·	1,9	0,1	2,0	0,1	·	·	0,1	·	1,5	11,4	1,7	·	·	·	·	·	·	·	·	·	0,0	·	·	·	·			21,8	73	- 8	8	6	6
		Groß Rode	290	·	·	·	·	·	0,7	0,1	4,5	1,9	·	·	0,1	0,1	3,1	8,2	9,5	0,0	·	0,3	·	·	·	·	·	·	·	·	·	1,9				31,0	72	-12	12	6	10
		Braunschweig	75	·	·	0,3	·	0,4	1,2	1,7	4,9	2,3	0,1	0,0	0,4	0,0	4,1	7,3	5,9	0,1	·	·	0,0	0,0	·	0,0	0,3	0,3	·	·	0,8				30,1	73	-11	15	7	11
		Helmstedt	137	·	·	0,1	·	·	·	·	·	·	·	1,2	·	0,8	14,3	9,6	11,7	0,2	·	·	·	·	·	·	·	·	·	·	·	0,0				38,0	103	+ 1	7	4	7
		Kampen	86	·	·	1,0	·	·	4,1	0,5	6,9	1,9	0,0	0,2	0,4	0,2	5,3	7,2	4,7	0,3	·	·	0,1	·	·	·	0,3	0,6	·	·	1,1	·				34,8	90	- 4	16	8	11
	Aller	Groß Oesingen	76	·	·	·	·	·	3,4	·	5,1	1,5	·	·	1,2	·	5,1	4,6	2,4	·	·	·	0,1	·	·	·	4,1	·	·	·	2,5	0,1				30,8	76	-10	11	9	7
		Unterlüß	100	·	·	0,0	·	·	3,0	0,3	5,0	1,2	0,0	0,1	0,2	·	2,9	1,7	1,3	·	·	0,1	·	·	·	·	3,5	1,1	·	·	3,0	·				23,4	47	-26	13	9	10
		Celle	43	·	·	0,1	·	0,2	2,4	0,0	4,9	3,9	0,0	0,0	0,1	·	2,7	0,9	1,2	0,1	·	0,3	0,0	0,0	·	·	4,1	1,1	·	·	2,4	0,1				24,5	51	-23	15	8	10
	Fuse	Lichtenberg	185	·	·	1,5	·	·	3,0	1,7	6,0	0,0	·	1,3	·	·	3,5	6,0	5,7	·	·	·	·	·	·	·	·	0,2	·	·	·	·				29,9	81	- 7	10	9	8
		Groß Bülten	75	·	·	0,1	·	0,4	0,5	3,3	6,4	0,2	·	0,7	0,4	0,5	2,1	4,3	3,6	·	·	·	·	·	·	·	0,9	·	·	·	·	·				23,6	68	-11	13	5	11
		Uetze	50	·	·	·	·	2,7	5,0	·	6,7	·	·	0,4	0,2	·	4,5	4,2	2,3	·	·	·	·	·	·	·	0,0	0,5	·	·	1,6	·				29,1	70	-12	11	8	8
		Lehrte	62	·	·	0,0	·	3,0	0,0	·	5,0	0,8	·	0,9	·	·	0,3	5,3	1,3	0,0	·	·	·	·	·	·	·	·	·	·	·	·				23,6	64	-14	7	5	6
	Aller	Munster (Lager)	80	·	·	·	·	·	3,3	·	6,8	0,8	·	1,0	0,6	·	5,8	5,0	2,0	·	·	·	·	·	·	·	4,0	0,0	·	·	6,1	0,3				32,9	77	-10	11	8	7
		Berkhof	35	·	·	0,3	·	1,4	5,7	·	4,8	3,0	0,0	0,5	0,0	·	3,7	4,2	16,1	·	·	0,3	0,0	·	·	·	3,5	0,9	·	·	3,2	·				47,6	112	+ 5	13	9	10
		Volserdingsen	60																																				

Flußgebiet		Ort	Seehöhe m	1	2	3	4	5	6	7	8	9	10	11	12	13	14	15	16	17	18	19	20	21	22	23	24	25	26	27	28	29	30	31	Monatssumme mm	Monatssumme % d. Norm.	Abweichung v. d. Norm.	Zahl der Tage mit Niederschl. ≥ 0,1 mm	Zahl der Tage mit Niederschl. ≥ 1,0 mm	Zahl der Tage mit Niederschl. ≥ 10,0 mm	Zahl der Tage mit Niederschl. ≥ 50,0 mm
Aller	Leine	Uder	235	·	·	0,0	·	4,0	0,0	2,8	4,5	3,3	·	·	0,0	0,2	2,5	3,0	5,4	·	·	·	0,9	·	·	·	2,8	0,7	·	·	0,6	0,0			30,7	73	-13	12	8	7	24
		Friedland	177	·	·	0,1	·	2,1	2,6	1,7	3,6	2,1	·	·	·	0,1	1,7	2,7	1,6	·	·	·	0,9	·	·	·	1,7	0,3	·	·	5,8	0,2			27,2	78	-13	15	10	9	24
		Göttingen (Sternw.)	158	·	·	1,0	·	0,8	2,3	3,0	2,9	1,1	·	·	0,0	0,0	1,6	4,8	3,0	·	·	0,1	0,8	·	·	·	·	0,5	·	·	1,0	·			22,9	62	-14	13	9	8	25
	Leine, Rhume	Wehnde	286	·	·	1,2	·	1,7	4,1	3,5	4,8	2,9	0,6	·	0,1	0,0	1,7	3,6	5,6	0,8	·	0,1	0,6	·	·	·	1,6	0,3	·	·	0,8	·			34,0	77	-10	17	10	12	24
		Gieboldehausen	155	·	·	1,7	·	3,3	1,6	2,8	5,8	2,8	·	·	0,5	0,2	1,5	3,5	3,9	0,8	·	0,1	0,9	·	·	·	0,7	·	·	·	1,1	·			31,2	82	- 7	16	10	11	29
		Oderhaus	430	·	·	3,2	·	0,3	2,2	1,7	9,7	4,7	·	1,5	0,4	·	1·3	4,9	7,3	·	·	·	0,9	·	·	·	0,4	·	·	·	6,8	0,0			41,3	34	-79	15	11	10	29
		~~Lauterberg~~ *	~~296~~	·	·	0,9	·	1,2	2,5	2,6	10,0	7,0	·	1,0	0,6	·	0,3	2,3	3,5	·	·	·	1,0	·	·	·	0,2	3,0	·	·	2,0	·			37,6			15	11	12	29
		Schluft	580	·	·	2,1	·	0,9	0,6	0,8	3,5	2,6	·	0,8	1,2	·	8,7	34,2	16,3	·	·	·	·	·	·	·	·	·	·	·	1,2	·			72,9	55	-59	12	8	8	29
		Sieber (Forsth.)	340	·	·	3,6	·	0,8	3,6	4,2	12,0	6,0	·	0,8	1,2	·	1,6	5,4	8,5	·	·	·	1,2	·	·	·	·	·	·	·	·	·			48,9	43	-55	12	10	10	29
		Osterode (Dreilinden)	275	·	·	2,8	·	1,0	1,7	3,8	5,2	2,9	0,5	·	·	·	3,8	6,1	3,8	2,2	·	·	0,9	·	·	·	·	·	·	·	1,0	·			35,7	65	-19	13	11	9	27
		Grund, Bad	325	·	·	1,2	·	0,1	1,5	4,4	8,2	2,8	·	0,1	2,4	0,1	4,4	8,5	8,4	0,9	·	0,1	0,1	·	·	·	1,4	0,2	·	·	3,5	·			48,3	72	-17	18	11	12	28
	Leine	Frankenhain **	260	·	0,6	1,2	·	3,7	2,4	4,3	6,4	·	·	·	·	·	·	5,4	3,7	·	·	·	·	·	·	·	2,4	·	·	·	·	·			30,1	68	-14	9	8	2	26
		Wrescherode	150	·	·	0,3	·	1,5	3,4	2,7	6,5	0,3	·	0,4	0,5	0,3	3,3	6,2	4,7	0,6	·	·	0,6	·	·	·	·	1,4	·	·	0,6	·			33,3	75	-11	16	8	11	27
		Salzhemmendorf	118	·	0,1	0,3	·	1,0	1,5	0,4	4,0	·	·	1,4	·	·	2,6	3,8	3,2	·	·	·	·	·	·	·	1,0	2,0	·	·	0,5	·			24,6	47	-28	13	10	6	23
		Springe	116	·	·	1,9	·	·	4,3	2,5	7,5	0,6	·	·	0,0	·	4,0	4,6	2,6	·	·	·	·	·	·	·	·	2,4	·	·	·	·			30,8	65	-17	9	8	6	21
	Leine, Innerste	Clausthal-(Bergak.)	572	·	1,0	0,4	·	0,5	3,1	2,1	7,5	3,6	·	·	0,7	0,7	4,2	9,7	12,4	1,0	·	·	0,2	·	·	·	0,9	2,7	·	·	·	·			51,7	48	-55	16	10	10	28
		Hahnenklee	565	·	·	0,8	·	0,7	3,0	2,5	6,7	3,2	·	0,4	2,5	0,3	7,0	10,1	10,9	0,3	·	0,2	·	·	·	·	0,3	0,2	·	·	·	4,2			53,8	50	-54	17	9	14	29
		Lutter a. Barenberge	150	·	·	·	·	2,8	4,9	0,6	2,2	1,5	0,3	·	0,3	0,2	3,7	8,3	5,5	0,5	·	·	·	·	·	·	0,4	·	0,0	·	·	0,2			31,4	76	-10	14	7	7	27
		Seesen	220	·	·	0,6	·	0,5	0,5	2,7	3,4	1,0	·	0,5	0,5	·	4,0	12,8	4,8	0,2	·	·	·	·	·	·	0,9	0,9	·	·	·	·			33,3	69	-15	14	6	14	27
		Adenstedt x	~~196~~	·	·	·	·	0,0	0,5	2,0	5,8	·	·	·	·	·	5,0	7,8	3,9	·	·	·	·	·	·	·	·	·	·	·	·	·			31,0	55	-25	7	7	5	25
		Hildesheim	97	·	0,0	·	·	1,5	1,8	0,0	0,2	0,2	·	0,0	·	0,0	2,6	2,2	7,3	·	·	·	·	·	·	·	2,0	·	·	·	0,2	·			18,0	53	-16	9	5	6	23
	Leine	Hannover-Herrenh.	50	·	·	0,1	·	1,4	1,3	·	4,6	0,5	0,6	0,5	0,1	·	2,9	2,2	2,4	·	·	·	·	·	·	·	2,5	·	·	·	2,0	·			21,1	55	-17	13	8	9	23
		Stadthagen	68	·	·	0,5	·	2,3	0,7	0,8	6,9	0,9	·	0,6	0,1	0,2	2,1	6,6	2,7	0,0	·	·	0,0	·	·	·	4,9	0,1	·	·	2,7	·			31,7	76	-10	15	7	7	23
		Nienstedt	175	0,2	0,4	·	·	3,6	2,6	0,6	7,9	1,1	0,1	0,0	0,0	·	2,6	7,8	5,6	·	·	·	·	·	·	·	4,5	·	·	·	·	·			37,0	77	-11	12	8	7	23
	Aller	Bergen	70	·	·	·	·	2,9	3,3	·	6,6	1,7	·	0,4	·	·	3,5	4,1	2,0	·	·	·	·	·	·	·	5,9	0,3	·	·	6,4	·			37,1	71	-15	11	9	8	27
		Soltau	61	·	·	·	·	0,0	4,5	0,0	4,6	1,5	0,2	0,5	0,2	·	3,0	4,2	0,8	·	·	0,2	·	·	·	·	7,2	1,3	·	·	6,4	0,1			34,7	70	-15	14	8	9	25
		Walsrode	35	·	·	·	·	1,9	3,2	0,0	2,3	3,2	·	·	0,0	0,0	1,8	2,2	·	5,3	3,1	·	·	·	·	·	6,2	2,2	·	·	0,2	0,0			31,6	65	-17	11	10	7	27
		Hedern	20	0,0	0,0	0,0	0,0	1,0	0,9	·	2,0	0,0	·	·	·	2,0	·	9,0	0,8	·	·	0,0	·	·	·	·	2,4	3,5	·	·	9,8	0,0			31,4	76	-10	9	7	5	23
		Verden	25	·	·	0,0	·	·	6,5	0,6	6,2	0,6	·	1,0	0,3	0,0	2,3	3,2	0,0	·	·	0,0	0,0	·	·	·	7,3	0,0	·	·	5,3	0,0			33,3	78	- 9	10	7	6	23
Aller bis Mündung	Weser	Bremen (Flugh.)	4	·	·	0,1	0,2	3,0	1,3	0,6	5,1	0,9	0,0	0,9	0,0	0,5	1,0	1,8	0,0	0,1	·	0,0	0,0	·	·	·	5,8	0,7	·	·	3,8	0,0			25,8	87	-13	15	7	10	23
		Bassum	34	·	·	0,3	·	3,9	2,5	·	5,9	2,1	·	0,1	0,1	0,3	2,7	2,6	0,5	·	·	0,3	·	·	·	·	8,9	0,3	·	·	3,6	·			34,1	74	-12	15	8	10	23
	Wümme	~~Königsmoor~~ xx	~~40~~	·	·	·	·	0,6	2,7	·	5,1	·	0,6	0,1	0,2	·	2,6	4,7	·	·	·	0,1	·	·	·	·	6,4	0,7	·	·	5,0	0,1			29,9	62	-18	13	7	9	25
		Schneverdingen	88	·	·	0,0	0,0	·	4,2	0,1	4,1	0,3	0,0	0,0	0,4	0,0	8,7	0,6	0,2	0,0	·	0,2	0,0	·	·	·	6,2	2,1	·	·	5,7	·			32,8	65	-18	12	6	7	23
		~~Rotenburg i. H.~~ *	~~20~~	·	·	·	·	·	3,6	·	·	5,1	·	·	1,3	·	1,6	3,8	0,2	·	·	·	·	·	·	·	6,3	0,2	·	·	4,1	1,1			27,3	64	-16	10	8	6	23
		Visselhövede	60	·	·	·	·	4,6	·	·	·	0,2	·	·	·	·	5,2	1,7	·	·	·	0,7	·	·	·	·	9,7	1,2	·	·	6,2	·			29,5	64	-17	8	6	5	23
		Hepstedt	20	·	·	·	·	1,3	4,6	·	7,7	·	·	0,8	0,2	·	4,1	1,9	·	·	·	·	·	·	·	·	·	·	·	·	3,4	1,9			25,9	60	-17	9	7	6	23
		Osterholz	20	·	·	0,0	0,3	2,7	5,0	·	7,2	0,1	·	0,5	0,2	0,4	3,0	1,6	0,1	0,1	·	0,0	0,1	·	·	·	6,1	0,6	·	·	3,0	1,7			32,7	87	- 5	17	8	11	28
	Hunte	Essen, Bad	59	·	0,3	·	·	0,8	1,8	0,5	7,0	0,8	0,0	0,0	·	0,4	0,1	4,9	0,2	·	·	·	·	·	·	·	4,4	0,2	·	·	0,2	3,0			24,6	52	-23	14	5	5	21
		Lemförde	43	·	·	1,8	·	·	3,1	·	5,9	2,1	0,1	·	0,1	0,3	2,2	0,6	·	·	·	·	·	·	·	·	5,6	0,2	·	·	3,3	·			25,3	57	-19	12	7	7	23
		Diepholz	39	·	·	·	·	3,8	4,3	1,5	8,9	·	·	·	0,8	0,7	1,4	3,5	1,0	·	·	·	·	·	·	·	6,4	·	·	·	4,0	·			36,3	78	-10	11	9	6	22
		~~Nienstedt~~ **	~~40~~	·	·	0,0	·	2,7	1,8	2,0	5,8	0,9	·	0,0	0,7	0,9	0,8	1,2	0,0	·	0,0	0,2	0,2	·	·	0,0	7,4	0,7	0,0	·	2,8	0,0			28,1	60	-19	14	7	8	23
		Oldenburg	12	·	·	0,1	0,2	3,4	2,6	0,3	3,9	0,0	0,0	0,2	0,6	0,4	0,6	1,3	0,6	0,0	0,3	0,0	0,0	·	·	·	5,6	0,1	·	·	1,9	0,9			23,0	52	-21	17	6	10	23
		Kirchhatten	30	·	·	0,5	0,3	4,7	2,5	2,1	5,5	0,4	0,1	0,2	0,5	1,2	0,3	1,5	3,2	0,1	0,3	·	·	·	·	·	5,8	0,2	0,2	·	3,8	0,1			33,5	70	-15	21	9	11	23
	Weser	Elsfleth	1	·	·	0,0	0,3	2,5	3,6	1,0	4,8	0,3	·	0,7	0,5	0,9	1,3	1,5	0,4	0,5	·	0,2	·	·	·	·	6,3	0,6	·	·	3,0	2,3			30,7	70	-13	16	9	11	24
		Hagen i. Hann.	8	·	·	·	0,3	2,2	2,0	2,8	9,2	0,1	·	·	0,5	0,8	1,8	0,7	0,1	0,3	0,0	0,2	0,0	·	·	·	10,2	0,3	·	·	4,1	4,3			39,9	93	- 3	17	8	11	23
		Volkmarst	20	·	·	·	·	·	4,7	0,0	11,3	0,0	·	1,1	0,1	·	1,8	0,2	0,0	·	·	·	·	·	·	·	10,2	0,5	·	·	2,5	3,6			36,0	82	- 8	10	7	5	23
		Seefeld	1	·	·	·	0,0	·	6,8	·	4,6	0,0	·	0,7	0,6	0,3	0,4	0,1	0,0	·	·	0,1	·	·	·	·	5,5	·	·	·	3,3	1,7			24,1	51	-23	11	5	7	23

* Odertalsperre 320 — xx Hemsligen 43
·· Einbeck 113 — · Scheessel 34
× Lamspringe 212 — ·· Holzhausen b. Hildeshausen 20

Flußgebiet	Ort	Seehöhe m	1	2	3	4	5	6	7	8	9	10	11	12	13	14	15	16	17	18	19	20	21	22	23	24	25	26	27	28	29	30	31	Monatssumme mm	% d. Norm.	Abweichung v. d. Norm.	Zahl der Tage mit Niederschl. ≥0.1 mm	≥1.0 mm	≥10.0 mm	Schneedecke
Von der Weser bis zur Ems																																									
Ostfriesische Küste Nordsee	Ruhwarden	2	0,8	0,0	0,9	0,0	1,2	2,8	·	1,2	·	·	3,6	3,7	3,0	3,4	2,6	1,8	·	0,4	·	·	·	·	·	8,2	·	·	·	4,1	3,6			41,3	80	-10	15	12	12	(24)
	Rastede	19	·	·	0,0	·	3,7	3,3	·	6,4	0,0	·	0,0	0,0	1,3	0,3	1,0	0,5	·	0,0	·	·	·	·	·	9,7	·	·	·	4,1	2,8			33,1	67	-16	10	8	6	(24)
	Varel	10	·	·	0,1	0,0	4,5	3,2	1,0	6,5	·	·	0,2	0,5	1,0	1,2	1,2	0,2	0,2	·	0,1	·	·	·	·	7,5	·	·	·	6,0	4,7			38,1	79	-10	16	10	12	(24)
	Upschört	9	·	·	·	·	1,5	1,6	·	2,6	1,2	·	0,2	0,1	1,2	1,0	0,0	0,0	0,1	·	·	·	·	·	·	5,9	·	·	·	4,5	3,4			23,3	55	-19	12	9	8	(24)
	Wilhelmshaven	4	·	·	0,0	0,2	1,7	1,5	0,0	2,5	0,5	·	0,5	0,4	0,9	0,2	0,5	0,1	0,0	0,2	0,0	·	·	·	·	1,6	0,8	·	·	3,0	1,6			16,2	42	-22	16	6	10	24
	Jever	6	·	·	0,0	0,4	3,9	3,6	0,6	0,4	3,8	0,0	0,8	0,0	1,9	0,5	0,4	0,3	0,1	0,0	0,0	0,0	0,0	·	·	5,8	0,3	·	·	3,9	3,1			29,4	63	-17	16	7	10	23
	Minsen	2	0,0	0,0	0,0	0,0	0,9	0,4	0,6	2,0	0,5	·	0,7	1,2	0,4	0,2	·	1,2	·	·	0,3	·	·	·	·	6,3	·	·	·	2,9	4,4			22,0	59	-15	14	6	10	21
	Wangeroog	5	·	·	·	·	0,6	4,2	·	·	·	·	0,5	2,4	0,2	·	2,1	0,0	0,0	·	0,1	·	·	·	·	6,2	·	·	·	5,9	2,5			24,7	61	-16	10	6	7	½
	Esens	3	·	·	·	0,2	2,0	2,0	0,3	2,7	0,2	·	·	1,5	0,8	2,5	0,5	0,7	·	·	0,2	·	·	·	·	7,0	0,2	·	·	2,5	4,5			27,8	64	-16	16	8	12	22
	Norderney (Flugh.)	4	·	·	0,0	0,0	0,0	0,0	0,0	0,0	0,0	0,0	0,0	0,0	1,9	0,4	0,0	0,0	0,4	0,0	0,1	0,0	·	·	·	7,7	0,0	·	·	2,3	7,8			20,6	57	-16	7	4	4	25
	Greetsiel	1	4,1	·	·	·	·	·	0,0	0,2	·	·	6,5	0,1	0,2	4,9	2,4	0,6	0,1	·	·	·	·	0,0	0,3	6,7	·	·	0,2	3,3	4,9			34,5	87	- 6	14	7	6	(22)
	~~Thamm~~ +	1	·	0,0	·	0,0	3,1	3,1	0,6	4,3	0,0	·	0,0	0,5	2,5	0,9	1,2	0,5	1,7	·	·	·	·	·	·	6,7	·	·	·	2,2	3,2			30,5	67	-15	13	9	8	22
	Emden	1	·	·	·	·	·	10,0	·	·	0,0	·	·	·	·	·	6,0	·	·	·	·	·	·	·	·	5,5	·	·	·	2,2	3,6			27,3	61	-17	5	5	2	22
Ems																																									
Quelle bis Mündung Quelle bis Aa	Hövelriege	107	·	·	0,8	·	1,2	3,2	·	6,8	0,5	·	·	·	·	1,1	7,1	1,2	·	·	·	·	·	·	·	1,8	·	·	·	1,2	·			24,9	46	-29	10	8	4	24
	Stromberg	145	·	0,0	·	·	·	·	·	12,4	0,0	·	·	·	1,2	2,3	5,0	2,4	·	·	·	·	·	·	·	·	·	·	·	4,3	·			27,6	55	-23	6	6	4	19
	Senne II (Bielefeld, Pumpst. I)	126	·	0,5	1,1	·	1,4	4,0	0,9	7,9	0,0	·	·	·	0,4	1,5	4,4	1,4	0,2	·	·	0,1	·	·	·	3,6	·	·	·	3,4	·			30,8	53	-27	14	9	9	27
	Hoerde	66	·	0,2	0,3	·	0,6	2,1	0,3	4,6	0,0	·	·	0,1	0,2	1,2	1,7	0,3	0,1	·	0,0	0,1	·	·	·	3,5	0,1	·	·	2,6	·			18,0	38	-29	16	6	9	17
	Warendorf	56	·	0,2	2,0	·	1,9	2,1	·	6,5	1,3	·	·	0,2	·	0,5	2,1	0,3	·	·	·	·	·	·	·	4,5	·	·	·	3,1	·			24,7	53	-12	12	8	7	24
	Hesseln	115	·	0,7	·	·	2,0	1,5	0,7	8,0	1,9	0,2	0,2	·	0,5	2,2	3,2	8,7	·	·	·	·	·	·	·	5,8	0,8	·	·	6,0	·			42,4	79	-11	15	9	7	23
	Iburg	122	·	1,7	·	·	·	4,8	0,2	9,0	1,3	·	0,2	0,2	0,5	2,2	5,7	0,7	·	·	·	·	·	·	·	5,5	0,2	·	·	5,2	·			37,4	65	-20	14	9	7	26
	Ostbevern	53	·	·	·	·	2,1	2,0	·	·	·	·	·	·	·	5,1	6,1	·	·	·	·	·	·	·	·	0,4	·	·	2,3	4,1	·			22,1	48	-24	7	6	2	20
	Rinkerode	62	·	·	1,3	·	·	·	·	·	11,5	·	·	·	·	·	4,8	2,3	·	·	·	2,3	·	·	·	2,3	·	·	·	5,5	·			30,0	63	-18	7	7	4	16
	Altenberge	105	·	2,6	1,4	·	2,1	2,2	0,2	6,5	0,3	·	0,0	·	1,2	1,4	5,7	0,3	·	·	0,2	0,1	·	·	·	5,2	0,4	·	·	5,1	·			34,9	74	-12	16	10	8	13
	Münster (Schlagetenstr.)	63	0,0	0,8	0,2	·	1,3	1,0	0,8	7,2	1,0	·	0,0	0,0	0,1	1,0	4,9	0,6	0,0	·	0,0	0,5	·	·	·	0,6	0,4	·	·	3,4	·			23,8	49	-25	15	7	8	14
	Rheine	33	·	4,7	1,5	·	4,2	·	2,5	7,3	0,3	·	·	·	0,8	0,2	6,2	0,3	·	·	·	·	·	·	·	5,6	0,7	·	·	5,8	·			40,6	88	- 6	13	8	7	24
	Ibbenbüren	70	6,0	0,5	·	·	4,2	·	8,5	0,4	·	·	·	·	·	1,3	4,9	0,2	·	·	·	·	·	·	0,7	·	·	·	·	12,0	·			38,7	74	-14	10	6	5	(22)
	Settrup	34	·	·	1,8	·	0,0	2,4	·	7,1	·	·	0,2	0,3	0,4	0,7	4,2	0,3	0,2	·	·	·	·	·	·	9,7	·	·	·	6,0	·			33,3	73	-12	12	6	7	22
Aa bis Ems	Lingen	23	0,0	0,2	1,6	·	2,8	1,6	2,9	7,3	0,5	·	0,0	0,4	1,3	1,0	2,9	0,4	·	·	0,0	·	·	·	·	11,3	0,2	0,1	0,0	3,9	0,1			38,5	84	- 7	17	10	7	23
Hase	Osnabrück-Düstrup	69	·	0,5	0,0	·	0,3	0,5	0,7	6,8	0,8	·	0,8	0,1	·	2,4	3,7	0,6	0,1	·	·	·	·	·	·	4,0	0,1	·	·	4,2	·			25,6	50	-26	15	5	7	24
	Bramsche	48	·	0,6	0,4	·	3,4	1,8	0,2	8,0	1,0	·	0,1	·	0,3	1,4	4,2	0,3	0,3	·	·	·	·	·	·	6,7	0,6	·	·	5,0	·			34,3	68	-16	16	8	9	25
	Bersenbrück	34	·	·	1,5	·	·	5,8	4,3	8,2	0,3	·	·	0,2	·	1,5	4,5	0,5	·	·	·	·	·	·	·	8,7	·	·	·	3,4	·			38,9	81	- 9	11	8	5	(9)
	Vechta	37	·	·	1,0	0,1	3,8	1,2	1,1	7,2	·	·	·	0,2	0,7	2,5	2,0	0,2	·	·	·	·	·	·	·	8,7	0,7	·	·	3,5	·			32,9	75	-11	14	9	7	23
	Loningen	23	·	·	2,5	·	0,1	0,2	0,0	0,2	0,2	0,0	·	3,1	1,1	1,9	4,3	1,1	·	·	0,0	0,2	·	·	·	10,4	1,4	·	·	6,8	1,0			34,5	78	-11	15	10	7	23
	~~Berge~~ **	50	·	·	0,6	·	3,0	0,2	0,7	6,9	0,4	·	·	0,4	0,3	1,2	2,6	0,4	·	·	·	·	·	·	·	8,9	0,6	·	·	3,8	0,1			30,1	67	-15	15	6	6	21
	Haselünne	20	·	·	1,8	·	·	0,0	4,4	8,5	1,6	·	·	0,5	0,6	1,1	3,0	0,6	·	·	·	·	·	·	·	10,5	0,4	·	·	3,6	0,6			37,2	74	-13	13	8	6	(23)
	Bockholte	36	·	0,3	0,1	·	3,8	0,8	1,2	16,8	1,0	·	·	0,2	0,8	0,7	0,8	0,5	·	·	0,3	0,1	·	·	·	7,7	0,3	·	·	3,3	0,2			38,9	85	- 7	18	6	8	23
	Sögel	35	·	·	·	·	3,7	·	1,7	8,7	·	·	·	0,5	0,6	1,4	1,7	0,4	·	·	·	·	·	·	·	8,8	·	·	·	3,6	·			31,1	67	-16	10	7	5	16
Hase bis Leda	Hebelermeer	19	·	·	0,1	·	2,0	0,5	3,1	9,0	0,2	·	·	0,1	1,5	(0,8)	2,0	0,4	0,1	·	·	0,3	·	·	·	9,4	·	·	·	5,8	·			35,3	76	-11	15	7	8	21
	Lathen	12	·	·	·	·	(3,4)	·	1,0	6,8	0,0	·	·	3,1	·	1,2	1,6	0,5	·	·	·	·	·	·	·	9,1	·	·	·	4,3	0,6			31,6	54	-13	10	8	5	(3)
	Surwold	9	·	·	0,0	·	6,3	2,0	·	5,6	·	·	0,0	0,0	·	1,2	0,9	0,0	·	·	·	0,1	·	·	·	1,8	·	·	·	1,8	0,5			20,2	54	-17	9	6	4	(2)
Leda	Westerstede	7	·	·	0,6	0,2	5,4	4,1	0,3	4,5	·	·	·	0,6	1,7	1,4	1,7	0,6	·	0,4	·	0,0	·	·	·	·	·	·	·	12,9	2,3			36,7	85	- 6	14	8	10	24
	Cloppenburg	38	·	·	0,5	·	4,5	0,3	2,5	6,9	2,8	·	·	0,5	·	2,4	2,6	0,3	0,0	·	·	0,2	·	·	·	8,7	0,4	·	·	3,7	0,3			36,6	81	- 8	15	8	9	18
	~~Friesoythe~~ x	11	·	·	2,8	·	6,9	·	·	2,8	·	·	0,2	·	0,1	1,4	6,5	0,3	·	·	·	·	·	·	·	14,1	0,5	·	·	4,5	0,4			40,5	99	0	12	7	8	23

* Aurich 5

** Basum - Sussum 63

x ~~Friesoythe~~ 9

Flußgebiet		Ort	Seehöhe m	1	2	3	4	5	6	7	8	9	10	11	12	13	14	15	16	17	18	19	20	21	22	23	24	25	26	27	28	29	30	31	Monatssumme mm	% d. Norm.	Abweichung v. d. Norm.	Zahl der Tage mit Niederschl. ≥ 0,1	≥ 1,0	≥ 5,0	[X]
Ems	Ems	Leer	2	·	·	·	·	5,2	3,5	·	5,3	·	·	·	0,3	1,1	0,4	1,7	0,5	1,2	·	0,0	·	·	·	·	5,9	·	·	·	3,6	0,8			29,5	70	-13	12	8	8	23
		Strackholt	8	·	·	·	0,0	0,0	3,2	3,0	2,2	0,0	·	0,0	0,3	2,0	0,6	1,3	0,2	0,3	0,0	0,0	0,0	·	·	·	4,9	·	·	0,0	4,0	3,5			25,5	99	-18	12	8	7	23
		Landschaftpolda	1	1,9	·	1,7	1,1	0,0	0,0	0,0	·	·	·	·	0,2	·	0,3	1,6	·	0,6	·	·	·	·	·	·	4,9	·	·	·	·	·			12,3	32	-26	8	5	7	23
Von der Ems bis zum Rhein																																								
Westfriesische Küste	Vechte	Burgsteinfurt	70	0,6	6,8	2,4	·	3,0	0,9	0,2	6,3	·	·	·	0,2	0,9	0,7	3,6	0,5	·	·	·	0,0	·	·	·	5,2	0,1	·	·	4,4	·			37,2	76	-12	14	7	7	16
		Schüttorf	31	0,4	0,5	2,1	·	1,6	0,3	0,2	10,0	·	·	·	0,6	0,5	1,3	2,9	0,4	·	·	·	·	·	·	·	7,7	0,2	·	·	3,8	0,1			32,6	67	-16	16	7	7	23
		Nordhorn	22	3,8	0,6	1,6	0,1	3,4	2,7	0,8	7,1	·	·	0,0	0,4	1,9	0,8	2,9	1,1	·	·	·	·	·	·	·	9,8	0,3	·	·	3,7	·			41,0	93	- 3	16	10	7	23
		Gronau	37	0,7	4,5	3,5	0,2	4,5	5,2	0,5	8,0	·	·	·	·	2,0	·	2,6	1,9	·	·	·	·	·	·	·	7,5	·	·	·	4,2	·			44,9	100	0	13	10	7	15
		Scheerhorn	15	0,2	0,4	·	·	4,2	0,0	3,0	5,6	·	·	·	0,0	0,6	1,5	0,3	3,0	·	·	·	·	·	·	·	6,7	·	·	·	0,0	·			25,5	64	-14	10	6	6	19
		Laar	10	0,5	1,3	0,5	·	5,2	0,1	·	9,8	·	·	·	0,3	2,3	0,9	0,2	·	·	·	·	·	·	·	·	8,9	·	·	·	3,9	0,1			34,0	86	- 6	13	6	5	20
	Aa	Ahaus	51	0,7	3,5	·	0,0	2,7	1,5	1,0	5,2	1,8	·	·	0,0	1,4	0,7	5,3	1,0	·	0,3	·	·	·	·	·	6,3	·	·	·	4,4	·			35,4	71	-15	14	11	6	23
	Berkel	Billerbeck	114	0,3	3,6	2,8	·	2,5	0,6	0,5	6,7	·	·	·	0,8	0,9	·	1,5	5,5	·	·	·	·	·	·	·	6,0	·	·	·	4,5	·			35,2	65	-19	13	8	6	22
		Wennewick	29	0,9	0,6	0,7	·	0,8	2,0	1,0	7,0	·	·	·	1,9	0,0	0,9	2,0	2,5	·	·	·	0,0	·	·	·	7,6	0,0	0,0	0,0	3,6	·			32,5	69	-14	13	9	6	16
	Ijssel	Raesfeld	60	1,8	1,9	·	·	1,5	0,0	·	7,0	·	·	·	0,2	2,0	1,1	3,3	2,2	1,7	·	1,6	·	·	·	·	6,0	·	·	·	4,6	·			34,9	67	-17	13	12	8	06
		Borken	50	0,4	3,0	6,5	·	2,7	0,8	0,4	8,3	·	·	·	0,6	1,9	1,4	4,4	2,3	1,8	·	1,1	0,2	·	·	·	4,6	0,4	·	·	3,7	·			44,5	84	- 8	18	12	11	23
		Stenern	30	0,4	3,2	2,0	0,1	3,1	1,2	0,3	9,2	1,0	·	·	0,1	1,1	0,8	3,9	1,2	1,6	0,0	0,8	0,2	·	·	·	3,6	0,3	0,0	·	3,4	0,0			35,7	76	-11	20	12	12	21
Rhein																																								
Ill	Quelle bis Mündung	Vermunt	1750	·	2,2	·	1,0	·	·	·	·	·	1,7	1,0	3,5	2,8	14,3	1,1	0,3	4,8	1,4	5,3	6,6	76,6	3,4	·	·	·	·	·	·	·	·	·			126,2			15	14	15	29
		Gaschurn	964	·	1,1	·	1,6	·	·	·	·	2,0	1,7	2,9	1,7	5,2	·	·	6,5	1,2	3,1	3,1	52,1	6,2	·	·	·	·	·	·	·	·	·			88,4	164	+34	13	13	13	29
		Gargellen	1580	·	0,9	·	0,3	·	·	·	0,1	1,4	1,2	6,3	2,2	9,1	·	·	3,6	5,7	6,8	0,8	60,4	2,6	·	·	·	·	·	·	·	·	·			101,4	109	+ 8	14	10	11	29
		Silbertal	889	·	2,5	·	·	·	·	·	·	3,9	5,1	2,2	4,1	11,8	0,6	0,6	8,4	2,0	8,5	9,8	64,2	2,2	·	·	·	·	·	·	·	·	·			125,9	210	+66	14	12	14	29
		Tschagguns	684	·	1,1	·	0,0	0,0	·	·	0,0	4,4	1,1	2,5	2,3	9,3	0,0	0,0	6,5	0,8	5,0	4,2	56,0	3,7	·	·	·	·	·	·	·	·	·			96,1	157	+35	12	11	10	29
		Langen a. Arlberg	1220	·	5,8	·	0,8	0,6	·	2,6	·	8,2	4,3	14,7	10,4	25,1	1,3	1,4	12,6	4,2	7,4	9,8	91,2	5,2	·	·	·	·	·	·	·	·	·			205,6	174	+88	17	15	17	29
		Bludenz (Bürs)	590	·	0,8	·	·	·	·	·	0,3	7,0	1,2	3,2	4,9	16,6	0,5	·	4,3	0,1	7,6	3,4	46,7	2,5	·	·	·	·	·	·	·	·	·			99,1	174	+42	14	10	10	29
		Lünersee	1969	0,2	4,4	·	0,5	1,1	·	0,3	1,3	4,9	3,2	3,7	7,9	27,6	·	1,2	5,2	0,6	7,9	5,4	27,5	1,6	·	·	·	·	·	·	·	·	·			104,5			18	14	17	29
		Fontanella	1100	·	2,6	·	·	0,6	·	·	·	7,5	7,0	1,4	13,8	17,2	1,1	2,5	16,5	4,0	11,0	8,3	80,0	1,5	·	·	·	·	·	·	·	·	·			178,0			15	14	14	29
		Thüringen	550	0,0	0,8	·	·	0,5	·	·	1,2	·	4,6	1,8	9,2	12,4	·	·	2,5	·	10,6	4,6	36,5	1,8	·	·	·	·	·	·	·	·	·			86,5	137	+24	12	10	9	29
		Feldkirch	479	·	0,3	·	·	·	·	·	0,2	0,7	0,8	0,3	8,2	11,9	·	·	2,6	0,0	10,1	0,3	34,0	10,0	·	·	·	·	·	·	·	·	·			79,4	165	+31	12	6	9	29
Rhein	Rhein	Meiningen	410	·	4,0	·	·	0,1	·	0,1	2,2	4,5	0,5	0,0	14,0	11,0	0,1	·	4,3	·	8,8	5,3	27,8	·	·	0,1	·	0,1	·	·	0,1	0,2			83,2	177	+36	17	9	6	29
		Laterns	912	·	4,1	·	·	·	·	·	5,4	9,3	·	3,5	16,7	9,4	·	·	5,0	·	12,9	18,7	16,5	·	·	·	·	·	·	·	·	·	·			101,5	150	+35	10	10	9	29
		Mäder	416	·	1,4	·	·	0,9	·	·	1,4	2,7	0,9	2,0	15,6	12,1	·	1,7	4,5	·	10,4	6,9	25,6	0,6	·	·	·	·	·	·	·	·	·			86,7	189	+41	14	11	10	29
Bodensee	Bodensee	Hohenems	430	·	1,5	·	2,1	0,7	·	0,2	1,5	0,5	0,2	6,4	13,0	21,0	0,3	0,9	3,8	0,1	11,8	6,2	27,2	0,5	·	·	·	·	·	·	0,2	0,0			98,1	169	+40	19	10	12	29
		Gütle	520	·	2,1	·	·	·	·	·	3,1	2,2	·	6,6	10,6	44,5	·	1,5	6,5	0,1	7,8	12,6	37,4	2,3	·	·	·	·	·	·	0,3	·			137,6	167	+56	14	12	6	29
		Bildstein	650	·	3,7	·	2,0	1,5	·	5,0	·	3,1	2,4	1,5	18,0	20,2	·	·	5,3	3,0	12,0	12,5	58,0	11,0	·	·	·	·	·	·	·	·	·			159,2	265	+99	15	15	8	29
	Bregenzer Ache	Schröcken	1260	·	0,2	·	0,6	1,6	·	1,2	·	5,8	2,2	7,7	9,2	31,8	0,2	3,4	11,2	5,4	14,0	9,8	72,9	1,2	·	·	·	·	·	·	·	·	·			178,4	141	+52	17	14	14	29
		Au	800	·	2,2	0,4	0,4	0,2	0,5	0,4	1,5	7,0	4,7	0,4	11,1	20,9	1,2	4,8	8,1	0,5	7,2	11,7	68,4	·	·	·	·	·	·	·	0,0	0,0			151,7	150	+51	19	12	15	29
		Damüls	1428	·	3,7	·	0,4	1,3	·	0,9	2,2	6,3	1,5	1,8	13,9	10,2	0,7	4,0	14,2	2,2	12,5	11,0	67,2	0,2	·	·	·	·	·	·	·	·	·			154,2	132	+37	18	14	18	29
		Bizau	700	·	2,9	·	·	1,0	·	·	2,5	7,9	0,6	3,4	15,1	13,5	0,0	0,7	8,5	1,0	8,0	10,3	45,7	0,0	·	·	·	·	·	·	·	·	·			121,1	152	+41	14	12	9	29
		Andelsbuch	601	nicht beobachtet																																				
		Sibratsgfäll	931	·	6,2	·	0,3	2,5	·	0,3	3,0	6,1	0,1	4,5	20,1	22,2	0,4	4,6	19,6	3,4	10,7	20,1	80,0	2,0	·	·	·	·	·	·	·	·	·			206,1	210	+108	18	14	13	29
		Sulzberg	1007	·	7,0	·	1,0	1,4	·	1,2	5,8	6,0	·	4,5	20,0	22,5	1,2	17,2	12,0	9,6	16,2	30,0	59,0	2,0	·	·	·	·	·	·	·	·	·			216,6	204	+111	17	17	12	29
	Bodensee	Bregenz	412	·	3,5	·	·	2,9	·	1,9	0,5	2,8	·	2,6	16,8	16,9	0,3	0,9	7,2	·	16,2	4,6	25,2	1,3	·	·	·	·	·	·	·	·	·			103,6	178	+46	15	12	10	29
		Balderschwang	1044	·	9,1	0,0	0,9	3,5	·	1,7	6,6	4,5	0,1	2,8	16,0	17,4	0,7	3,3	9,4	3,1	8,3	10,0	81,6	0,9	·	·	·	·	·	·	·	0,0	·			179,9	135	+47	18	14	18	29
		Scheidegg	830	·	4,4	0,5	·	1,8	·	·	3,2	3,6	1,3	3,6	10,6	12,2	·	3,6	4,4	·	10,8	14,6	22,6	·	·	·	·	·	·	·	·	·	·			97,2	108	+ 7	14	13	8	29
		Lindau i. B.	401	nicht beobachtet																																				

Flußgebiet		Ort	See-höhe m	1	2	3	4	5	6	7	8	9	10	11	12	13	14	15	16	17	18	19	20	21	22	23	24	25	26	27	28	29	30	31	Monatssumme mm	% v. Norm.	Abweichung v. d. Norm.	Zahl der Tage mit Niederschl.	≥ 1	≥ 5	≥ 10
Bodensee	Argen	Genhofen	830	·	7,3	·	1,2	2,8	1,4	2,4	3,8	3,6	1,4	1,0	11,5	14,6	·	5,4	18,0	6,4	10,7	13,5	34,0	0,0	·	·	·	·	·	·	·	0,0			139,0	150	+46	17	17	10	29
		Köthenbach bei Linden	705	·	5,1	·	1,0	2,4	·	0,7	2,1	2,9	0,8	3,0	11,6	23,0	·	3,8	5,8	0,2	8,6	9,0	32,3	·	·	·	·	·	·	·	·			112,3	130	+25	15	12	11	29
		Sibratshofen	780	·	6,3	·	1,5	1,6	·	1,3	2,9	4,5	1,6	2,2	14,2	19,2	1,2	6,5	15,5	1,5	8,4	18,2	26,2	·	·	·	·	·	·	·	·			132,8	152	+46	17	17	12	29
		Wangen (Realsch.)	557	·	4,1	·	5,1	4,6	·	1,2	2,8	1,6	1,1	2,1	12,5	19,9	0,2	15,4	·	7,5	9,2	20,4	·	·	·	·	·	·	·	·	·			107,7	151	+37	17	16	12	29
		Überruh	830	·	6,0	·	2,4	2,1	·	4,2	3,6	6,7	1,1	1,3	13,8	23,9	0,9	3,6	3,1	1,0	5,6	18,7	30,0	·	·	·	·	·	·	·	·			128,0	149	+42	17	16	14	29
		Isny	721	·	6,2	·	1,9	2,0	·	1,5	4,3	3,5	·	1,9	9,6	21,8	0,3	3,2	10,7	0,8	7,5	9,9	32,8	0,2	·	·	·	·	·	·	·	0,0			118,1	162	+45	17	14	13	29
		Doberatsweiler	503	·	3,8	·	2,6	3,2	·	0,9	1,4	1,4	·	1,9	14,9	15,5	0,7	0,2	0,5	·	10,4	14,7	19,2	·	·	·	·	·	·	·	·	·			91,3	152	+31	15	11	9	29
	Schussen	Schussenried	569	0,5	2,2	·	·	4,0	·	0,9	3,5	·	0,2	0,4	·	2,5	0,6	1,4	1,8	0,3	5,3	4,1	12,0	·	·	·	·	·	·	·	0,2	0,2			40,1	118	+ 6	17	9	11	28
		Waldsee	599	0,2	3,1	·	0,2	4,6	·	1,1	1,9	·	0,9	1,3	·	5,1	0,8	1,0	0,9	·	5,8	6,8	13,8	·	·	·	·	0,0	·	·	·	0,0			47,5			15	10	10	27
		Ravensburg	461	·	4,1	·	·	4,4	·	1,0	3,0	·	·	·	3,1	7,3	·	1,4	3,4	·	5,1	4,5	13,6	·	·	·	·	·	·	·	·			51,1	122	+ 9	11	11	8	28
	Schmunen bis Aach	Wilhelmsdorf	620	0,9	·	·	2,3	3,4	·	·	8,3	·	1,9	0,0	4,1	3,9	3,5	3,1	1,5	0,0	5,2	9,8	18,5	·	·	·	·	·	·	·	0,0	·			66,4	170	+27	13	12	9	17
		Friedrichshafen	400	·	3,0	·	0,1	4,1	0,4	0,9	1,5	·	0,4	0,8	6,0	12,5	·	0,1	1,0	0,0	5,5	6,7	13,9	0,2	·	·	0,1	0,0	·	0,0	0,5	0,0			57,7	141	+17	18	9	11	28
		Meersburg	434	0,2	2,4	·	0,2	5,0	0,1	0,2	0,9	·	0,6	2,3	4,5	8,2	1,0	0,4	0,5	·	10,6	5,6	11,0	0,8	·	·	·	·	·	·	0,4	·			54,8	166	+22	19	9	11	23
		Mainau	414	·	4,1	0,1	1,4	4,1	0,4	0,9	0,0	·	2,1	1,2	3,4	4,6	0,9	0,5	0,5	·	6,8	4,5	10,6	0,1	·	·	·	0,2	·	·	·	0,0			46,4	132	+11	18	10	12	29
		Heiligenberg	741	·	2,8	0,2	0,8	4,1	·	1,6	1,6	·	0,4	1,1	1,5	3,7	0,8	2,4	3,5	0,3	6,9	8,2	10,9	0,2	0,1	·	·	·	·	·	0,2	·			51,3	139	+14	20	12	16	29
		Liggersdorf	652	0,4	1,8	0,8		3,1	0,6		1,1	0,1	1,0		0,8	2,1		0,9	1,1	0,1	6,2	6,1	8,9	0,1	0,1	0,2	0,1	·	·	0,1	·	·			35,6	95	- 1	23	8	12	28
	Aach	Aach	520	0,4	2,5	·	·	4,3	·	·	1,6	·	·	0,9	·	0,7	1,4	0,4	4,2	·	8,8	3,6	6,6	0,8	·	·	·	·	·	·	·	0,3			36,5	130	+ 8	14	8	11	25
		Rielasingen	425	0,8	2,8	·	0,5	4,1	·	1,1	1,3	·	1,7	·	1,6	2,1	0,8	0,5	0,6	·	9,6	7,5	11,0	0,1	·	·	·	·	·	·	·	0,0			46,1	121	+ 8	16	10	14	25
Bodensee bis Basel	Rh.	Altenburg	400	·	3,9	·	·	4,9	·	0,8	0,9	·	·	0,8	0,9	1,5	0,0	1,4	0,8	0,2	14,2	7,2	9,4	0,0	·	·	·	·	·	·	·	·			46,9			13	7	10	13
	Wutach	Feldberg (Schwarzw.)	1493	3,8	15,6	·	1,2	3,2	0,0	1,4	1,7	0,4	0,2	0,0	2,8	6,2	1,4	1,6	4,0	1,8	18,7	7,3	48,3	0,0	·	·	·	0,0	·	·	1,4	·			121,0	86	-19	18	16	17	29
		Titisee	857	0,4	5,4	·	1,0	2,4	·	2,1	0,6	0,1	·	0,1	0,8	4,2	0,6	2,0	4,2	2,2	15,5	7,2	47,5	0,8	·	·	·	·	·	·	0,3	·			97,4	128	+21	19	11	15	27
		Birkendorf	762	·	7,0	·	2,0	2,9	·	·	2,2	·	·	·	0,9	2,3	0,3	0,6	1,8	1,2	16,0	9,5	16,3	·	·	·	·	·	·	·	·	·			63,0	84	-12	13	10	10	29
		Schluchsee	932	2,4	5,3	·	·	4,7	·	0,1	3,2	·	·	·	0,3	·	0,6	·	2,4	6,8	6,5	13,5	27,0	1,9	·	·	·	·	·	·	0,4	·			75,1			14	10	11	24
		Höchenschwand	1004	·	9,5	·	·	1,2	·	·	1,3	·	·	·	1,2	1,3	2,5	·	2,9	3,6	20,5	16,8	12,8	·	·	·	·	·	·	·	0,5	·			74,1	76	-24	12	11	10	29
	Rh. Alb	Waldshut	340	1,8	8,8	·	2,4	6,1	·	·	1,6	·	·	0,1	1,8	0,3	0,6	1,7	1,6	·	19,0	9,9	21,2	·	·	·	·	·	·	·	2,6	·			79,5			15	12	13	27
		Bernau	922	2,7	10,3	·	3,6	3,8	0,3	·	2,8	·	·	0,2	0,9	1,0	0,4	0,6	5,8	0,8	27,5	15,4	44,4	0,1	·	·	·	·	·	·	1,9	0,0			122,5	116	+17	18	11	15	20
		St. Blasien	825	2,3	9,2	·	·	6,8	0,0	0,9	2,4	0,3	0,0	0,1	2,3	0,5	2,1	0,7	4,2	0,2	21,8	13,5	42,7	1,2	·	·	·	·	·	·	0,5	·			111,7	103	+ 4	18	11	12	22
	Rhein	Segeten	879	1,8	21,2	·	3,2	6,0	0,8	·	4,6	·	·	0,0	4,2	1,0	1,0	0,9	2,0	1,1	25,0	27,9	48,5	0,0	·	·	·	·	·	·	2,4	0,1			151,7	180	+68	17	14	11	23
		Säckingen	295	0,0	7,1	·	6,3	3,6	0,6	·	0,1	·	·	0,0	3,0	1,9	2,8	4,9	5,1	·	19,8	20,1	8,6	0,7	·	·	·	·	·	·	·	0,4			85,2			15	11	8	13
		Todtmoos	799	0,4	18,2	·	5,3	4,1	1,9	1,2	2,8	·	·	0,2	1,3	4,9	0,7	3,3	7,0	6,1	25,2	13,3	44,1	1,3	·	·	·	·	·	·	1,7	·			143,0	99	- 1	19	16	12	29
Basel bis Neckar	Wiese	Belchenhaus	1360	3,6	9,0	·	·	·	·	0,3	7,1	·	·	0,2	·	9,1	·	0,3	6,9	4,6	14,2	7,2	29,7	·	·	·	·	·	·	·	0,6	·			92,3			13	9	10	29
		Schönau	534						19,6					·	(2,9)	9,0	2,1	1,4	8,9	1,4	20,9	(25,0)	(30,0)	·	·	0,0	·	·	·	·	0,0	·			120,3			(25)	(14)	(10)	(8)
		Schweigmatt	733	2,2	10,8	·	2,1	6,8	·	0,6	1,2	·	·	0,3	4,4	2,9	1,2	2,8	7,8	0,4	25,9	21,5	37,6	·	·	·	·	·	·	·	0,9	0,1			109,5	122	+20	18	13	8	15
		Lörrach	295	4,2	3,2	·	(5,0)	·	·	·	(1,0)	·	·	·	2,7	3,5	1,5	2,1	1,0	·	13,1	0,0	1,7	0,8	·	·	·	·	·	·	1,3	0,1			41,2			15	14	6	15
	Wiese bis Elz	Friedrichsheim	877	1,8	10,7	·	2,3	3,4	1,3	0,4	3,3	0,2	0,0	·	4,1	4,5	1,2	6,6	7,0	1,1	16,5	3,6	8,6	0,7	·	·	·	·	·	·	0,6	0,1			78,0	63	-46	20	15	11	24
		Badenweiler	417	1,2	7,2	·	1,4	1,6	·	·	1,6	0,8	·	·	2,4	7,8	·	1,2	3,4	·	6,6	8,2	3,8	0,8	·	·	·	·	·	·	0,4	··			48,4	93	- 4	15	12	6	11
		Obermünsterthal	539	2,7	4,4	·	2,1	2,9	0,7	0,2	·	·	0,2	·	0,5	4,3	0,6	2,4	2,6	0,4	14,1	6,4	11,7	0,3	·	·	·	·	·	·	0,2	·			56,9	84	-11	16	10	9	16
		~~Grezhausen~~ +	202	3,2	1,6	0,2	1,6	0,5	0,3	·	0,2	·	·	·	0,2	1,9	·	1,6	0,2	0,1	9,8	3,2	3,6	·	·	·	·	·	·	·	0,1	·			28,3			16	8	6	8
		~~Schelingen~~ ++	313	2,4	5,1	·	1,3	1,1	·	·	0,7	1,3	·	·	0,4	2,1	0,4	2,8	5,2	0,9	6,1	6,2	17,1	·	·	·	·	·	·	·	1,2	0,4			54,7			17	12	7	16
	Elz	Oberprechtal	461		15,4		1,5	0,4	3,4	1,2	·	3,5	·	·	·	3,9	·	2,8	8,4	9,6	4,2	11,3	29,6	·	·	·	·	·	·	·	1,7	·			96,9	98	- 2	15	14	5	8
		Keppenbach	275	2,4	6,4	·	1,5	2,8	0,3	·	0,3	0,5	0,4	0,5	0,3	0,9	0,3	1,9	5,7	0,0	5,9	5,2	16,1	·	·	·	·	·	·	·	0,9	·			53,2	102	+ 1	19	9	10	17
		Breitnau	1019	1,4	3,8	·	1,4	2,1	0,2	0,8	2,8	0,2	0,5	·	1,3	6,4	0,9	3,5	6,4	2,6	20,9	5,4	35,6	0,3	·	·	·	·	·	·	0,2	·			116,7	200	+58	20	13	15	19
		Hofsgrund	1056	·	10,0	·	6,0	20,0	·	·	8,0	4,0	·	·	1,9	5,6	2,1	3,8	5,0	1,2	34,3	24,4	37,0	·	·	·	·	·	·	·	0,6	·			163,9	148	+53	15	14	13	14
		St. Peter	722	·	6,5	·	3,1	1,6	·	·	4,4	·	·	·	2,2	5,0	·	7,5	10,0	3,6	13,0	23,6	35,6	·	·	·	·	·	·	·	0,5	·			116,6	150	+39	13	12	8	15
		Freiburg (Eisenbahnstr.)	259	2,8	3,6	·	1,5	2,8	·	·	2,1	0,2	0,1	0,0	0,3	2,5	0,3	1,6	2,2	0,5	11,3	5,4	13,0	0,2	·	·	·	·	·	·	1,5	0,2			52,1	121	+ 9	19	12	10	14
		Ettenheimmünster	260	(2,0)	4,9	·	·	3,7	·	·	2,3	·	·	·	·	·			(15,0)				16,0	·	·	·	·	·	·	·	1,2	1,6			46,7			12	11	(7)	8
	Rh.	Altenheim +++	148	6,2	4,8	·	1,0	1,5	0,3	·	0,8	0,4	0,1	·	0,0	1,1	0,1	1,2	1,0	0,5	6,9	3,2	5,2	·	0,2	·	·	·	·	·	0,8	·			35,3			18	10	10	15

\+ Hattersheim 250 +++ Ottenheim

++ Ottoschsanden 430

Flußgebiet	Ort	Seehöhe m	1	2	3	4	5	6	7	8	9	10	11	12	13	14	15	16	17	18	19	20	21	22	23	24	25	26	27	28	29	30	31	Monatssumme mm	% v. Mittel	Abweichung v. d. Mittel	Zahl der Tage mit Niederschl. ≥ 1	≥ 10	≥ 0,1	☒
Basel bis Neckar	Kinzig																																								
	Schiltach	332	4,9	6,9	0,2	·	3,1	0,5	0,2	3,1	0,6	1,9	0,4	1,5	2,1	0,3	2,1	13,2	6,2	12,4	4,6	32,6	·	·	·	·	0,4	·	·	·	1,5			98,7	125	+20	21	14	11	12
	Schramberg	424	2,2	5,5	0,0	·	2,1	·	0,1	3,6	0,9	0,0	0,4	·	2,3	0,7	0,1	6,3	6,0	9,6	0,2	38,8	0,3	·	·	·	0,2	·	0,0	0,2	0,4			79,9	100	0	19	9	13	20
	Rippoldsau, Bad	562	5,3	12,2	·	·	5,2	·	·	2,4	2,0	0,0	·	·	0,0	2,1	4,9	17,1	5,8	12,8	6,0	55,5	·	·	·	·	·	·	·	1,9	2,4			135,6	95	- 7	14	14	9	24
	Oberwolfach	285	6,2	10,6	·	·	4,8	0,4	·	3,2	1,2	0,3	·	·	1,1	1,3	2,4	12,5	2,0	9,1	16,0	40,0	·	·	·	·	0,4	·	·	1,8	1,6			114,9			18	15	8	16
	Oberharmersbach	321	5,0	6,8	·	0,4	4,3	0,6	·	2,3	1,2	0,9	·	·	1,3	0,7	4,8	11,1	3,2	8,3	7,5	41,9	·	·	·	·	0,3	·	·	2,6	0,8			104,0	118	+16	19	13	11	27
	Gengenbach	178	0,0	1,5	·	5,8	12,2	·	·	0,3	·	0,3	·	·	1,8	·	2,8	5,0	2,1	11,0	10,2	15,9	·	·	·	·	·	·	·	2,4	·			71,3	125	+14	13	11	7	9
	Seelbach	219	4,5	6,4	·	1,7	1,4	1,1	·	2,6	1,8	1,3	·	·	1,6	·	2,6	1,6	3,7	2,8	0,9	20,5	·	·	·	·	·	·	·	1,9	0,3			56,7	107	+ 4	17	15	7	10
	Rhein																																							
	~~Rheinfischerhofsheim~~	132	nicht beobachtet																																						
	Löcherberg	328	0,5	16,2	·	·	4,3	0,8	·	1,1	3,0	0,9	·	·	1,8	·	4,8	12,5	3,1	8,2	10,6	46,4	·	·	·	·	1,1	·	·	3,7	0,6			119,7	98	- 2	17	13	9	25
	Stollhofen	126	(2,0)	·	0,5	2,6	·	·	1,4	·	·	·	·	·	0,2	·	0,5	4,5	0,0	7,2	8,7	12,6	·	·	·	·	5,6	·	·	·	1,8			53,6			13	10	5	6
	Bühlerhöhe	760	5,8	17,9	·	·	4,8	0,9	·	5,6	3,2	0,8	·	0,9	3,4	2,5	12,2	15,4	9,8	15,3	17,1	49,9	·	·	·	·	2,2	·	·	3,1	6,0			176,8			19	16	13	29
	Murg																																							
	Hornisgrinde	1160	9,0	11,8	·	·	4,9	0,0	0,1	2,8	·	0,5	·	0,0	3,6	0,7	6,4	9,4	4,6	0,9	5,2	58,4	·	·	·	·	2,6	·	·	2,1	2,7			125,7	81	-29	17	3	14	29
	Baiersbronn	580	5,1	9,8	0,1	·	2,6	·	0,5	5,2	1,2	0,9	·	·	1,9	·	2,6	5,9	3,4	4,3	5,2	41,1	·	·	·	·	1,9	·	·	3,0	0,5			95,2	90	-11	18	14	9	12
	Schönmünzach	480	5,7	10,3	0,1	0,0	2,4	0,6	0,1	4,8	1,0	1,1	0,1	0,3	1,9	0,1	2,9	13,9	4,5	9,4	0,3	46,2	4,6	0,0	0,0	·	2,9	·	·	1,9	1,2			116,3	103	+ 3	23	16	13	29
	Unterstmatt	929	7,0	14,0	0,3	·	5,2	1,0	·	4,5	1,0	1,4	·	·	0,7	2,0	0,6	3,3	3,8	4,3	7,1	6,5	40,3	·	·	·	·	2,2	·	·	5,5	2,2			112,9	75	-38	20	17	14	29
	Langenbrand	220	6,7	10,0	·	·	2,0	·	0,0	2,7	·	0,7	·	0,5	2,5	·	2,3	5,6	0,8	7,9	1,5	35,3	·	·	·	·	2,8	·	·	0,4	1,8			83,5	105	+ 4	16	12	11	21
	Büttlhof	306	7,5	8,2	·	·	4,7	0,5	0,2	2,5	0,1	0,2	·	0,3	1,7	·	4,5	5,2	4,1	3,9	3,2	30,9	·	·	·	·	4,0	·	·	2,3	1,0			85,0	90	-10	19	14	10	25
	Rastatt	116	7,1	9,9	0,1	0,2	4,2	·	0,7	2,0	0,2	0,3	·	0,0	1,0	0,1	0,4	0,6	0,8	5,5	2,1	9,7	·	·	·	·	1,9	·	·	1,4	0,8			49,0			20	10	10	18
	Rh. Alb																																							
	Hinterweidenthal	220	1,5	14,2	·	0,5	5,2	3,1	0,3	2,2	3,2	·	·	·	0,3	2,1	2,5	2,6	0,2	6,5	5,2	9,8	·	·	·	0,5	0,8	·	·	6,2	3,5			70,4	117	+10	20	14	10	26
	Alb																																							
	Schielberg	417	6,3	10,3	0,2	0,1	2,0	0,2	0,4	5,0	0,3	0,7	·	0,2	1,2	0,1	6,2	6,3	0,1	4,2	2,3	27,5	·	·	·	·	3,0	·	·	0,9	1,2			78,7	116	+11	22	12	10	18
	Karlsruhe (Techn. Hochsch.)	115	4,0	15,1		·	2,7	0,8	0,1	1,6	0,1	0,5	·	·	1,0	0,0	2,6	3,7	·	7,2	2,7	12,1	·	·	·	·	0,2	·	·	0,1	0,7			55,2	125	+11	7	10	9	23
	Alb bis Speyerbach																																							
	Bergsabern	181	nicht beobachtet																																						
	Landau (Pfalz)	145	4,8	9,5	·	·	(2,5)	1,2	·	1,5	·	0,3	·	·	0,0	·	0,5	0,3	·	4,9	2,8	3,5	·	·	·	·	0,0	·	·	(2,0)	3,7			37,5	85	- 6	13	10	6	(22)
	Germersheim	108	2,6	5,6	·	·	2,1	1,8	·	1,6	·	2,1	·	·	1,1	0,0	2,3	3,1	·	3,3	3,1	6,1	·	·	·	·	·	·	·	1,6	2,6			39,0			14	14	8	24
	Bruchsal	133	1,0	11,2	·	·	1,4	2,2	0,2	1,9	1,4	0,8	·	·	0,2	·	3,6	3,3	·	2,9	3,1	15,8	·	·	·	·	2,1	·	·	·	1,6			51,1	113	+ 6	16	13	9	23
	Speyerbach																																							
	Johanniskreuz	472	6,8	10,8	0,0	·	3,8	2,2	0,8	1,8	1,7	·	·	·	0,0	1,0	3,4	2,4	·	2,2	2,3	6,1	·	·	·	·	0,2	·	·	0,8	8,1			54,0	90	- 6	16	13	8	23
	Hochspeyer	260	4,8	12,3	·	·	2,5	3,8	0,4	0,8	1,5	·	·	·	0,4	·	2,9	0,9	·	3,0	1,8	5,0	·	·	·	·	·	·	·	2,2	3,1			45,3	113	+ 5	15	11	8	27
	Kalmit	673	5,7	14,5	·	·	1,1	1,8	·	0,1	1,0	0,3	·	·	0,5	0,5	2,2	3,0	0,0	6,5	1,7	3,9	·	·	·	·	0,2	·	·	0,1	5,5			48,6	119	+ 8	17	11	9	29
	Rhodt	215	4,2	13,0	·	·	3,4	2,0	·	0,7	·	0,5	·	·	0,2	0,5	1,4	0,9	·	5,2	3,9	5,0	·	·	·	·	0,1	·	1,0	0,8	3,8			46,6	117	+ 7	17	10	7	14
	Speyer	98	0,2	9,2	·	·	(2,0)	1,2	·	0,9	1,2	0,6	·	·	·	·	1,6	1,8	·	5,1	1,9	7,7	·	·	·	·	·	·	·	1,5	5,5			40,4	130	+ 9	14	11	6	24
	Rh.																																							
	Wiesloch	134	2,8	12,4	·	·	0,9	2,9	·	0,8	2,3	1,2	·	·	0,1	·	3,8	4,0	·	1,7	1,9	11,2	·	·	·	·	0,3	·	·	0,9	2,7			43,9	113	+ 6	16	11	9	25
Neckar	Quelle bis Eyach																																							
	Schwenningen	710	0,2	2,5	0,2	1,2	2,4	·	0,3	1,1	0,0	0,4	0,1	0,1	3,0	0,3	0,4	0,6	·	8,0	2,8	15,2	0,1	0,2	0,2	·	·	·	·	0,2	·			39,5	88	- 5	21	8	10	21
	Mariazell	715	3,0	3,2	·	0,7	1,1	·	·	0,3	0,1	·	0,1	·	3,2	·	0,2	0,4	0,0	4,1	0,2	26,1	·	·	·	·	0,0	·	·	0,2	0,0			42,9	90	- 5	14	6	8	18
	Dreifaltigkeitsberg	987	0,3	1,6	·	0,0	2,4	·	·	1,4	·	0,0	1,7	·	1,4	0,7	1,7	2,5	·	3,9	2,4	15,2	·	·	·	·	0,0	·	·	0,0	0,0			35,2	89	- 5	12	10	11	29
	Rottweil	618	2,4	1,6	·	1,5	2,1	·	·	(2,0)	·	0,0	1,3	·	2,1	·	0,9	1,1	0,0	7,5	4,5	17,6	·	·	·	·	·	·	·	0,0	·			44,6	114	+ 6	12	11	7	20
	Freudenstadt	667	4,2	12,1	0,1	0,4	2,4	·	·	3,2	1,6	0,8	·	0,3	1,5	0,9	3,8	11,7	5,3	10,3	5,4	37,8	·	·	·	·	1,1	·	·	1,4	1,1			105,4	83	-22	20	15	13	21
	Winzeln	650	4,8	10,2	0,0	·	(2,0)	·	·	5,1	·	0,0	·	·	(1,0)	·	(2,0)	10,5	0,8	16,0	(5,0)	29,0	·	·	·	·	0,0	·	·	(1,0)	·			87,4	104	+ 3	12	11	9	22
	Horb	393	3,6	6,1	·	0,5	0,3	0,1	·	1,5	·	0,3	·	0,0	1,5	·	0,0	0,7	0,0	7,3	1,8	11,9	·	·	·	·	0,0	·	·	0,5	·			36,1	80	- 9	13	7	8	17
	Eyach																																							
	Burgfelden	911	0,9	2,8	·	·	(2,0)	·	·	1,3	·	·	0,2	·	4,3	·	·	2,2	·	1,8	4,5	16,1	·	·	·	·	·	·	·	·	(1,0)			37,1	86	- 6	11	9	8	27
	Balingen	520	0,1	4,7	·	·	0,2	·	0,1	2,1	·	0,2	·	0,3	2,8	0,1	1,1	2,1	0,4	4,7	2,6	14,3	·	·	·	·	0,0	·	·	·	(1,0)			35,8	105	+ 2	16	9	10	19
	Kirchberg-Sulz	577	(2,0)	1,2	·	·	1,4	·	0,1	2,8	·	(0,5)						(11,5)													0,1			(23,6)	110	+ 4	(15)	(11)	(8)	(20)
	Eyach bis Fils																																							
	Hechingen	540	1,2	1,1	·	·	4,5	·	0,5	1,3	·	0,4	·	0,3	3,6	·	1,4	0,6	·	4,8	1,2	12,2	·	·	·	·	·	·	·	0,1	0,8			34,0	95	- 2	15	9	10	20
	Nebringen	456	5,8	3,8	·	·	0,9	·	·	1,5	·	1,1	·	·	1,0	·	1,4	1,5	·	7,5	2,3	9,0	·	·	·	·	·	·	·	0,7	0,4			36,9	102	+ 1	13	10	9	23
	Tübingen	395	3,8	4,9	·	·	0,7	·	0,3	1,8	·	1,4	0,0	·	2,7	0,6	1,1	1,0	·	5,9	2,1	9,8	·	·	·	·	·	·	·	0,5	1,5			38,1	119	+ 6	15	11	10	21
	Reutlingen	393	3,2	3,5	·	·	1,4	0,1	·	1,6	·	1,4	·	0,4	3,4	·	1,2	2,4	·	3,8	3,5	10,8	·	·	·	·	·	·	·	2,0	0,2			38,9	118	+ 6	15	12	10	22
	Neuffen	410	0,6	0,1	·	·	0,2	·	0,3	0,5	·	0,7	0,9	1,0	4,0	·	4,1	2,5	0,3	2,4	2,8	17,1	·	·	0,0	·	0,4	·	·	·	0,9			38,8	92	- 3	17	7	12	25
	Waldenbuch	362	1,8	1,9	·	·	1,0	·	·	1,0	·	1,0	·	0,2	1,3	·	1,2	3,5	·	5,0	2,4	14,9	·	·	·	·	0,2	·	·	0,5	0,9			36,8	119	+ 6	15	11	8	23

++ Ottoschwanden 430

· Schliffkopf 273

Flußgebiet		Ort	Seehöhe m	1	2	3	4	5	6	7	8	9	10	11	12	13	14	15	16	17	18	19	20	21	22	23	24	25	26	27	28	29	30	31	Monatssumme mm	Monatssumme v. H. d. Norm.	Abweichung v. d. Norm. mm	Zahl der Tage mit Niederschl. ≥ 0,1 mm	Zahl der Tage mit Niederschl. ≥ 1,0 mm	Zahl der Tage mit Niederschl. ≥ 5,0 mm
Neckar	Fils	Hohenstaufen	605	2,4	6,2	·	·	0,6	0,8	1,2	1,4	0,0	0,7	·	0,6	1,8	3,3	3,9	12,4	3,9	2,2	1,6	30,9	·	·	·	·	2,0	·	·	·	2,5			80,3	146	+25	18	14	11
		Göppingen	320	1,7	4,9	·	·	0,6	·	1,6	1,5	0,3	0,8	·	0,9	2,9	·	2,0	6,5	0,5	1,7	2,0	28,5	·	·	·	·	1,4	·	·	·	2,2			60,2	137	+16	17	12	11
		Boll	425	2,3	4,2	·	0,0	1,0	·	0,1	2,1	0,5	0,8	·	0,6	4,1	·	3,2	10,4	2,0	2,4	1,3	29,1	·	·	·	·	1,4	·	·	0,2	2,0			68,1	136	+18	18	13	11
	Seckar	Hohenheim	397	2,9	7,4	·	·	0,8	·	·	0,8	·	0,6	·	·	0,8	·	1,1	3,1	·	4,4	3,5	14,3	·	·	·	·	·	·	·	·	2,4			42,1	132	+10	12	8	8
		Stuttgart	300	2,4	8,6	·	·	0,7	·	·	3,1	0,3	1,0	·	0,3	1,5	·	1,3	2,5	0,0	4,3	2,4	11,5	·	·	·	·	0,8	·	·	0,4	3,2			44,3	138	+12	16	11	10
	Rems	Lauterburg	670	3,2	9,3	·	·	·	·	1,4	·	·	0,6	·	1,6	4,7	·	4,5	9,2	6,8	2,4	1,6	13,2	·	·	·	·	0,6	·	·	·	5,4			64,5	106	+ 3	14	12	11
		Gaildorf (Jugendherberge)	335	0,0	7,7	·	·	·	·	·	7,0	·	·	·	8,0	·	·	3,0	9,3	5,2	·	17,0	·	·	·	·	·	3,2	·	·	·	3,0			84,0	150	+28	16	15	10
		Schorndorf	255	1,6	7,7	0,2	·	·	·	0,5	3,9	0,5	0,1	·	0,3	1,1	·	3,4	5,5	0,5	2,1	3,2	23,7	·	·	·	·	2,6	·	·	0,3	4,0			61,4	143	+18	18	11	11
		Fellbach	297	0,0	7,5	·	·	1,2	0,7	·	5,8	·	0,7	·	0,8	0,4	·	3,7	0,0	·	2,4	4,7	13,2	·	·	·	·	0,7	·	·	1,5	·			47,3	140	+12	13	8	11
	Murr	Murrhardt	290	0,7	8,1	·	·	0,4	·	0,3	3,3	·	0,6	·	·	0,8	·	4,5	4,0	1,2	1,5	1,8	21,0	·	·	·	·	3,2	·	·	·	3,5			54,9	95	- 3	15	10	10
		Backnang	305	0,0	1,7	·	·	1,8	·	0,4	1,9	0,4	0,6	·	·	2,1	1,8	4,5	4,6	·	0,0		20,4	·	·	·	·	3,6	·	·	·	1,2			48,0	94	- 3	15	11	9
		Großbottwar	215	2,8	7,3	·	·	0,3	0,8	0,2	1,8	0,8	0,9	·	·	0,7	·	0,2	1,4	2,8	·	1,5	·	3,2	13,6	·	·	·	·	2,2	·	·	0,8	0,4			41,7	116	+ 6	20	9	11
	Enz	Kaltenbronn	862	12,5	11,8	·	·	1,9	·	·	2,8	0,2	1,0	·	1,2	4,0	0,6	2,5	5,9	2,6	9,1	4,6	42,5	·	·	·	·	2,1	·	·	0,5	2,5			108,5	117	+10	18	15	12
		Wildbad-Sommerbg.	726	9,9	9,4	0,1	·	1,6	·	·	4,7	0,1	0,2	·	0,5	1,0	0,1	4,7	14,8	3,9	8,0	6,0	34,4	·	·	·	·	1,9	·	·	0,6	0,2			102,1	131	+24	19	12	10
	Enz, Nagold	Simmersfeld	736	8,1	3,6	·	·	4,1	·	·	3,4	3,5	0,2	·	0,7	2,6	0,8	1,1	8,7	2,0	2,3	2,4	29,8	·	·	·	·	0,4	·	·	1,1	·			74,8			17	13	12
		Wart	593	5,3	6,7	·	·	1,0	·	·	2,0	·	1,2	·	0,1	1,1	0,4	0,3	10,5	3,0	7,0	3,0	12,0	0,1	0,1	·	·	0,5	·	·	2,0	0,7			57,5	110	+ 6	19	12	12
		Nagold	403	6,1	4,6	·	·	0,6	0,3	·	·	2,0	1,0	·	0,0	0,7	0,2	1,2	5,9	2,2	8,1	·	14,2	·	·	·	·	·	·	·	0,4	0,8			48,3	121	+ 8	15	9	10
		Neuhengstett	534	7,0	8,5	·	·	1,0	·	1,0	3,0	·	1,0	·	0,5	1,8	0,2	2,0	3,5	0,2	6,0	3,5	17,0	·	·	·	·	0,4	·	·	2,0	·			57,8	148	+19	17	13	12
		Böblingen	432	3,3	8,4	0,0	·	1,0	0,0	0,3	0,3	0,0	1,7	·	0,0	0,3	0,0	1,0	2,2	0,1	4,3	1,8	14,0	·	·	·	·	0,0	·	·	0,4	2,2			43,6	128	+10	15	10	10
		Tiefenbronn	434	5,2	9,9	0,2	·	1,2	0,4	0,7	4,1	0,3	1,3	·	0,6	2,2	0,3	1,7	4,1	0,2	4,4	1,9	19,5	0,2	·	·	·	0,9	·	·	0,1	1,1			60,3	163	+23	22	12	8
	Enz	Pforzheim	256	3,4	11,5	0,1	·	0,8	0,7	0,5	2,7	0,6	0,9	·	0,2	0,9	0,0	1,2	2,9	0,1	4,5	1,8	18,6	·	·	·	·	1,0	·	·	0,8	1,5			54,8	134	+14	20	10	11
		Mühlacker	228	3,7	11,6	·	·	0,9	0,6	0,4	2,4	0,9	0,9	·	0,0	0,8	0,0	1,3	1,7	·	3,1	2,2	15,9	·	·	·	0,0	1,2	·	·	0,3	2,2			50,1	147	+16	17	10	8
		Heimerdingen	312	3,2	8,9	·	·	0,7	0,0	0,1	3,8	0,7	0,8	·	0,3	0,6	0,0	2,1	2,4	·	3,1	2,5	16,2	·	·	·	·	1,8	·	·	1,4	0,4			49,0	136	+13	17	10	9
		Markgröningen	288	0,6	12,1	·	·	0,9	1,1	·	2,3	·	0,8	·	1,4	·	·	3,1	·	·	1,3	0,0	19,4	·	·	·	·	0,0	·	·	0,6	4,9			50,5	140	+14	13	9	8
	Neckar	Bönnigheim	221	2,1	12,1	·	·	0,8	0,3	0,5	1,6	0,3	1,2	·	·	0,4	·	1,7	1,9	0,1	2,0	2,4	12,5	·	·	·	·	0,8	·	·	0,2	1,8			42,7	102	+ 1	18	10	10
		Heilbronn	176	1,7	12,4	·	·	1,2	0,3	1,7	1,2	0,4	1,1	·	·	0,7	·	2,1	3,7	0,8	1,6	1,7	13,6	·	·	·	·	1,5	·	0,1	0,1	3,0			48,9	129	+11	19	13	10
		Stetten a. H.	201	0,0	8,0	·	·				9,2			·	·	·	·	2,1	·	2,0	2,1	·	2,0	1,8	14,6	·	·	·	·	3,5	·	·	·	0,9			47,2	115	+ 6	14	12	8
	Kocher	Unterkochen	500	2,0	12,1	·	·	0,0	·	·	2,0	·	0,0	·	2,4	3,1	·	2,7	7,3	·	2,3	·	18,5	·	·	·	·	0,0	·	·	·	6,0			58,4			10	10	8
		Abtsgmünd	389	1,8	3,3	·	·	2,0	·	0,1	1,8	·	0,4	·	·	2,3	·	1,7	2,0	·	1,5	·	13,8	·	·	·	·	4,0	·	·	·	2,8			37,5	76	-11	13	11	8
		Welzheim	503	0,5	9,8	·	·	0,0	·	·	2,7	2,1	0,8	·	0,1	1,0	0,5	3,5	3,4	2,0	2,1	2,5	31,0	·	·	·	·	2,1	·	·	0,1	6,0			70,2			17	12	12
		Wüstenrot	495	3,2	8,0	0,1	·	0,7	1,1	0,5	3,0	1,0	1,0	·	·	0,8	0,2	5,0	6,0	1,5	2,0	3,0	16,0	·	·	·	·	1,7	·	·	·	2,8			57,6	86	- 9	19	14	11
		Hall	292	2,0	9,3	·	·	·	·	1,8	2,2	2,1	0,0	·	·	0,6	·	3,1	6,8	1,5	·	2,4	12,3	·	·	·	·	1,9	·	·	·	3,2			49,7	98	- 1	14	12	9
		Rückertsbronn	447	0,3	6,0	·	·	·	0,3	0,4	1,8	1,2	0,3	·	·	0,4	·	0,4	2,6	2,4	0,4	0,7	16,0	·	·	·	·	6,0	·	·	·	2,1			40,3	79	-11	16	8	9
		Künzelsau	220	0,9	5,6	·	·	0,0	1,5	1,5	1,5	0,3	1,6	·	·	0,3	0,0	4,9	6,4	3,4	0,5	0,3	8,2	0,0	·	·	·	2,8	·	·	·	0,9			40,6	80	-10	16	10	10
		Oehringen	230	4,9	8,1	·	·			0,0			0,9	·	0,3	·	·	2,8	3,1	0,7	·	0,0	10,4	·	·	·	·	3,7	·	·	·	2,0			40,9	98	- 1	16	10	9
	Jagst	Ellwangen	440	1,9	7,6	·	·	0,0	·	0,6	2,6	1,1	0,5	·	·	1,5	·	1,9	5,1	1,5	2,4	0,8	11,2	·	·	·	·	4,1	·	·	·	3,5			46,3	91	- 5	15	12	10
		Gründelhardt	475	1,4	7,4	·	·	0,4	0,0	1,2	3,5	3,7	0,9	·	0,1	1,3	·	2,1	3,7	0,9	1,1	1,0	10,6	·	·	·	0,0	2,0	·	·	·	2,4			43,7	102	+ 1	17	13	11
		Schainbach	423	5,4	3,2	·	·	0,9	·	2,6	1,2	0,0	0,6	·	·	0,8	·	2,2	6,1	·	4,5	·	15,4	·	·	·	·	5,5	·	·	·	2,4			50,8	124	+10	14	11	12
		Langenburg	438	0,4	4,4	·	·	1,0	·	0,2	2,7	1,7	1,8	·	·	0,6	·	2,0	4,8	2,1	0,8	0,2	8,3	·	·	·	·	1,9	·	·	·	1,1			34,3	70	-15	16	11	10
		Dürrbach	240	·	6,4	·	·	2,9	·	0,3	1,2	1,4	·	·	·	0,0	·	4,1	8,0	8,0	·	·	6,0	·	·	·	·	0,0	·	·	·	2,0			43,3			10	9	4
		Eubigheim	325	0,6	7,4	·	·	1,5	0,1	2,1	1,4	1,2	0,2	·	0,0	0,4	0,0	1,8	3,2	1,8	0,1	0,0	7,3	·	·	·	·	0,1	·	·	·	3,8			33,0			16	10	10
		Möckmühl	180	·	8,0	·	·	·	·	2,2	·	3,4	1,4	·	·	0,7	·	2,5	2,1	2,5	·	1,6	11,2	·	·	·	·	1,8	·	·	1,9	2,1			41,4	83	- 9	13	12	8
	Jagst bis Ehzenz	Gundelsheim	148	·	10,0	·	·	0,8	·	0,3	1,5	2,1	2,0	·	·	0,0	·	3,0	3,5	1,6	0,8	2,6	10,4	·	·	·	·	1,5	·	·	·	0,8			40,9	80	-10	14	10	8
		~~Rinnek~~ •	344	1,3	4,4	·	·	3,9	2,5	0,2	0,5	0,3	0,6	·	·	·	·	1,2	2,4	2,7	0,1	1,9	11,7	·	·	·	·	0,5	·	·	0,7	3,2			38,1	57	-29	17	10	7
		Oberdielbach	491	4,2	2,2	·	·	3,4	1,2	·	2,5	8,0	0,3	·	·	·	0,3	2,6	5,5	3,1	1,8	·	10,2	·	·	·	·	·	·	·	·	2,5			47,6	65	-26	14	12	8
		Itterkraftwerk	165	0,4	8,2	·	·	2,0	1,7	1,6	1,8	3,1	0,3	·	·	0,2	0,1	1,8	2,7	2,0	0,5	1,3	15,9	·	·	·	·	0,5	·	·	0,6	5,3			48,2	75	-16	19	12	11
		Tromm	523	1,7	11,2	·	·	3,8	2,5	1,5	0,8	6,8	0,0	·	·	0,1	·	4,9	8,5	3,1	0,0	4,2	13,8	·	·	·	·	1,8	·	·	1,4	6,4			72,5	105	+ 4	16	14	7

• Balsbach 490

Flußgebiet		Ort	See-höhe m	1	2	3	4	5	6	7	8	9	10	11	12	13	14	15	16	17	18	19	20	21	22	23	24	25	26	27	28	29	30	31	Monatssumme mm	% d. Norm.	Abweichung v. d. Norm.	Zahl der Tage mit Niederschl. ≥0.1	≥1.0	≥5.0	≥10.0
Neckar	Elsenz	Eppingen *	239	·	13,0	·	·	1,6	·	·	1,7	0,8	0,8	·	·	·	·	3,8	3,5	·	2,8	3,3	15,9	·	·	·	·	3,1	·	·	1,1	·		51,4	107	+ 3	12	10	7	27
		Sinsheim	155	2,1	2,8	0,3	0,2	4,2	0,5	·	·	1,8	0,9	·	·	0,7	·	3,8	4,5	0,3	2,9	0,5	9,8	·	·	·	·	3,1	·	·	1,2	2,5			44,1	79	-12	18	12	9	19
	Neckar	Königstuhl	561	2,6	13,3	0,0	·	2,6	2,2	1,6	1,1	4,3	3,0	·	·	0,0	·	5,3	4,6	0,2	1,9	2,3	13,9	·	·	·	·	1,6	·	·	0,2	6,1			66,8	119	+11	17	15	9	29
		Heidelberg (L. K.-Kl.)	114	1,3	10,0	·	·	1,0	2,7	0,5	0,6	4,4	1,7	·	·	0,1	0,0	5,0	4,7	0,0	5,1	2,8	8,8	·	·	·	0,1	1,5	·	·	0,8	5,2			56,3	131	+13	18	13	9	28
		Mannheim (M.-Schl.)	96	2,2	14,0	·	·	0,5	2,0	0,5	0,1	3,2	0,2	·	·	0,4	0,2	4,8	1,3	·	3,5	2,5	6,3	·	·	·	·	1,0	·	·	0,2	4,4			47,3	182	+21	18	11	10	21
Neckar bis Main	Rhein	Mutterstadt	100	2,2	13,2	·	·	1,5	1,8	·	·	2,0	0,5	·	·	0,0	·	2,0	0,3	·	3,8	2,0	3,9	·	·	·	·	2,6	·	·	0,4	3,3			39,5	131	+10	14	11	8	(24)
		Dirmstein	105	1,7	14,5	·	·	3,2	4,5	1,5	·	1,6	·	·	·	·	0,0	0,6	·	·	3,2	2,0	6,3	·	·	·	·	·	·	·	0,4	1,2			40,7	145	+13	12	10	6	28
		Worms	92	2,0	13,1	·	·	1,6	4,3	0,5	0,1	3,6	0,3	·	0,0	0,0	0,3	2,9	0,3	·	1,8	3,7	4,9	·	·	·	·	·	·	·	0,5	1,8			41,7	160	+16	16	10	9	28
		Erfelden/Rastatter **	284	3,1	12,9	·	·	1,2	5,3	0,2	0,4	1,6	0,5	·	·	··	0,4	4,3	0,9	·	3,9	1,9	6,4	·	·	·	·	·	·	·	·	0,4			43,4	115	+ 5	15	9	8	(19)
		Mörlenbach	176	0,7	9,3	·	·	·	5,7	1,1	0,8	7,6	·	·	·	0,5	·	7,5	4,7	0,6	·	4,7	12,6	·	·	·	·	2,0	·	·	·	6,0			62,8	108	+ 5	14	10	11	27
		Auerbach	117	·	12,0	·	·	2,2	·	0,5	·	0,5	·	·	·	·	·	6,8	0,5	·	·	2,0	5,4	·	·	·	·	·	·	·	·	1,0			40,9	87	- 6	9	9	5	26
		Gernsheim	90	1,3	13,6	·	·	1,4	1,5	0,9	0,1	3,4	0,0	·	·	·	0,0	3,1	1,4	·	0,0	1,0	8,1	·	·	·	·	·	·	·	·	2,7			38,5	148	+13	12	10	9	27
		Neunkirchen	608	2,7	5,7	·	·	1,3	1,7	1,8	1,2	11,0	0,0	·	0,2	0,6	0,0	2,9	3,8	1,7	0,4	2,7	12,7	·	·	·	·	1,9	·	·	0,5	6,0			59,0	113	+ 7	18	14	10	24
		Darmstadt (Hauptbhf.)	180	3,0	9,2	·	·	1,2	3,6	1,7	0,3	5,2	·	·	·	·	0,2	2,6	1,9	1,6	·	2,0	7,2	·	·	·	·	·	·	·	0,8	1,1			41,6	104	+ 2	15	12	8	18
	Weiße Main	Lübnitz	520	·	1,6	·	·	·	1,2	3,8	4,5	6,1	·	·	0,5	·	1,3		3,9		3,2	·	·	0,0	·	·	·	·	2,9	·	·	·	4,0			33,0	52	-30	12	10	6	29
		Berneck	388	·	3,6	·	·	·	1,1	2,3	2,9	3,0	0,2	·	0,5	0,2	1,6	2,0	6,8	3,3	·	·	4,6	·	·	·	·	1,1	·	·	·	3,8			37,0	47	-42	15	12	9	28
		Marktleugast	555	·	2,0	·	·	·	2,4	4,8	4,9	4,0	0,5	·	0,5	·	1,0	2,1	10,4	3,6	·	·	4,6	·	·	·	·	1,8	·	·	·	3,3			45,9	56	-36	14	12	8	28
		Kulmbach	327	·	2,8	·	·	0,6	1,0	4,8	3,0	1,9	0,0	·	0,3	0,0	1,2	1,7	1,4	1,4	·	·	3,9	·	·	·	·	4,1	·	·	·	3,2			31,3	75	-11	14	12	8	25
	Roter Main	Creußen	420	·	2,2	·	·	0,8	·	0,8	2,9	2,1	·	·	·	0,6	1,1	1,9	4,9	0,5	·	·	2,8	·	·	·	·	0,3	·	·	·	2,8			23,7	51	-23	13	8	8	28
		Fleckl	760	0,0	0,5	0,0	·	0,0	1,4	4,7	4,9	1,5	0,0	·	0,2	0,1	0,7	3,7	4,8	2,1	·	·	4,8	·	·	·	·	2,0	·	·	·	4,3			35,7	48	-39	14	10	11	29
		Bayreuth	354	·	4,5	·	·	0,9	0,0	1,5	2,8	1,5	0,0	·	0,2	0,1	1,3	2,1	3,3	0,6	·	·	3,9	·	·	·	·	0,1	·	·	0,0	3,1			25,9	79	- 7	14	9	9	28
	M.	Arnstein	460	·	4,0	·	·	0,7	0,6	2,4	2,3	2,1	0,1	·	0,7	·	1,2	2,7	3,7	0,5	·	·	4,4	·	·	·	·	1,1	·	·	·	1,9			28,4	58	-21	15	10	8	29
	Rodach	Rodacherbrunn	688	·	2,2	·	·	0,2	·	2,2	3,9	1,2	0,8	·	1,2	·	2,4	·	14,2	3,8	·	·	4,2	·	·	·	·	0,8	·	·	·	·			37,1	41	-54	12	9	8	29
		Steinbach b. G.	670	·	2,0	·	·	·	1,0	2,0	4,9	0,1	0,5	·	0,1	·	3,8	4,1	4,0	5,1	1,1	1,3	·	·	·	·	1,4	0,1	·	·	·	7,6			39,1	58	-28	16	12	9	29
		Rodeck	660	·	2,0	·	·	·	·	6,6	4,4	3,7	0,3	·	0,0	·	0,6	3,2	11,2	0,0	·	0,0	4,2	·	·	·	·	1,3	·	·	·	4,6			43,1	65	-24	12	10	7	29
		Presseck	640	0,1	2,6	0,1	·	0,8	2,5	4,5	6,1	3,3	0,5	0,4	0,3	·	0,5	1,6	11,8	0,7	0,1	0,1	4,5	·	·	·	0,5	0,1	·	·	0,4	5,4			46,9	73	-17	22	9	12	29
		Steinbach a. Wald	600	·	1,8	·	·	·	·	3,8	4,1	2,4	·	·	1,3	·	2,4	2,1	9,3	2,8	·	·	3,5	·	·	·	·	1,8	·	·	·	0,8			36,0	52	-33	12	11	8	29
		Rothenkirchen	376	·	2,6	·	·	·	·	3,5	6,0	2,1	·	·	2,0	·	1,0	6,8	5,8	1,2	·	0,0	3,4	·	·	·	·	2,0	·	·	·	4,0			40,5	61	-25	12	12	7	27
		Kronach	310	·	2,5	·	·	3,0	·	4,5	4,0	3,5	·	·	0,5	·	1,6	2,4	3,5	0,7	·	·	4,4	·	·	·	·	1,6	·	·	·	5,4			37,6	70	-16	13	11	8	27
		Steinach ***	492	·	2,0	·	·	0,2	1,1	3,9	6,8	3,8	0,4	·	0,8	0,1	0,7	2,2	3,8	1,6	·	0,0	3,3	·	·	·	·	2,0	·	·	0,2	2,2			35,1	56	-28	17	11	12	29
	Main	Vierzehnheiligen	387	·	4,8	·	·	0,5	2,7	2,1	2,5	0,6	·	·	·	0,0	0,5	3,2	5,4	-	·	·	4,1	·	0,0	·	·	0,6	·	·	·	3,9			30,9	81	- 7	12	8	6	29
		Zapfendorf	250	·	2,8	·	·	·	0,0	3,6	2,4	1,4	·	·	·	·	0,8	1,4	2,9	·	·	0,0	4,2	·	·	·	·	0,8	0,0	·	·	2,6			22,9	59	-16	10	8	7	29
	Ita	Steinheid	836	·	1,9	·	·	0,8	0,0	5,2	6,9	4,2	0,1	·	0,5	0,0	1,6	1,8	4,5	1,5	·	0,0	2,6	·	·	·	·	3,1	·	·	0,3	2,2			37,2			15	11	12	29
		Tremersdorf	380	·	2,1	·	·	0,9	·	4,5	4,0	0,9	0,0	·	0,6	·	0,4	2,6	4,4	1,7	·	0,1	4,0	·	·	·	·	1,1	·	·	·	1,2			27,5	47	-31	14	9	10	29
		Coburg	291	·	3,6	·	·	2,3	·	0,8	·	3,2	0,2	·	0,8	·	1,4	2,7	2,5	0,7	·	0,1	3,7	·	·	·	·	0,6	·	·	·	5,3			27,9	62	-17	14	8	10	26
		Roßfeld	306	·	2,6	·	·	1,6	2,1	2,5	2,6	0,6	·	·	0,5	·	1,6	3,6	4,4	0,1	·	0,2	0,0	·	·	·	·	5,1	·	·	·	1,0			28,5	49	-29	14	10	8	29
		Hellingen	302	·	3,6	·	·	1,8	·	2,7	2,3	0,8	·	·	0,5	·	0,9	2,5	2,6	0,0	·	·	4,4	·	·	·	·	0,5	·	·	0,2	3,0			25,8	68	-12	13	8	6	29
	M.	Specke	260	·	4,0	·	·	·	2,0	1,6	1,7	1,0	0,2	·	·	·	3,6		2,4	0,2	·	·	4,2	·	·	·	·	0,4	·	·	·	3,4			24,7	75	- 8	14	9	7	27
Main	Regnitz, Rednitz	Oberdachstetten	440	2,8	4,2	·	·	2,4	3,7	3,6	1,9	1,4	2,4	·	·	3,6	·	4,1	5,8	4,6	1,8	·	2,5	·	·	·	·	3,6	·	·	·	8,2			56,6	149	+19	16	16	9	29
		Ansbach	440	1,2	8,1	0,1	·	1,5	·	1,2	1,7	0,9	2,6	·	·	0,6	0,2	1,6	5,2	5,3	0,9	0,0	7,4	·	·	·	·	1,1	·	·	0,1	3,8			43,5	124	+ 9	18	12	12	25
		Obererlbach	399	·	4,2	·	·	0,8	0,0	0,9	2,0	0,6	0,6	·	·	1,5	·	1,1	2,8	4,6	0,8	·	10,0	·	·	·	·	4,5	·	·	·	4,0			38,4			13	9	8	29
		Weißenburg i. B.	421	·	3,8	·	·	0,1	·	0,4	0,4	0,2	1,7	·	·	0,3	0,2	0,8	3,7	3,0	0,8	·	11,6	·	·	·	·	2,7	·	·	·	1,7			31,4	98	- 1	15	7	9	28
		Roth b. Nürnberg	335	·	4,3	·	·	0,4	·	1,2	1,5	1,3	2,0	0,1	·	0,3	0,4	1,4	1,7	11,6	0,2	·	9,2	0,1	·	·	·	3,4	·	·	·	3,7			42,8	143	+13	17	11	10	29
		Pyrbaum	438	·	4,3	·	·	1,5	·	2,3	4,0	3,1	3,4	·	·	0,3	0,2	1,6	2,2	5,6	·	·	10,4	·	·	·	·	5,6	·	·	·	5,7			50,2	140	+14	14	12	8	29
		Neumarkt i. O.	423	·	4,5	·	·	0,6	0,2	2,7	6,6		2,7	·	·	0,2	·	2,2	7,3	7,5	0,3	·	10,4	·	·	·	·	6,9	·	·	·	3,7			55,8	133	+14	15	11	10	29
		Heilsbronn	410	0,4	3,4	·	·	1,5	·	0,2	1,5	0,9	2,3	·	·	0,2	0,2	1,0	1,5	4,1	0,0	·	9,1	·	·	·	·	1,2	·	·	·	3,7			31,2	104	+ 1	15	10	9	29
		Worzeldorf	339	·	4,9	·	·	2,6	·	1,6	2,5	1,1	1,6	·	·	0,5	0,9	1,8	4,1	5,7	0,6	·	7,5	·	·	·	·	1,5	·	·	·	7,5			44,4	127	+ 9	15	12	10	29

* Eppingen 205 ** Stetten 250 *** Sonnberg

Flußgebiet	Ort	See-höhe m	1	2	3	4	5	6	7	8	9	10	11	12	13	14	15	16	17	18	19	20	21	22	23	24	25	26	27	28	29	30	31	Monatssumme mm	Monatssumme % v. Mittel	Abweichung v. d. Norm.	Zahl der Tage mit Niederschl. ≥ 1 mm	Zahl der Tage mit Niederschl. ≥ 5 mm	Zahl der Tage mit Niederschl. ≥ 10 mm	Zahl der Tage mit Schnee
Main	Regnitz, Pegnitz	Mosenberg	392	·	3,7	·	·	4,0	0,4	1,5	1,7	2,6	2,1	·	0,1	0,4	0,5	1,4	5,3	1,7	·	·	5,8	·	·	·	·	·	·	·	·	3,0			34,2	71	-14	15	11	9	29
		Leupoldstein	550	·	6,4	·	·	1,0	4,8	0,0	1,3	2,0	4,2	·	0,0	2,0	1,8	2,1	8,0	6,1	·	·	8,0	·	·	·	·	0,9	·	·	·	1,5			51,1	78	-14	15	14	8	29
		Haid	479	·	4,5	·	·	0,0	1,4	1,2	0,6	4,6	4,8	·	·	0,3	0,5	1,0	3,3	1,6	·	·	6,1	·	·	·	·	3,3	·	·	·	6,6			39,8	97	- 1	14	11	8	29
		Traunfeld	548	·	5,7	·	0,3	·	1,1	3,8	3,6	4,6	3,4	·	·	1,1	1,2	4,4	5,8	3,7	·	·	10,2	·	·	·	·	2,1	·	·	·	4,7			55,5	*		15	14	9	29
		Hersbruck	345	·	4,2	0,0	·	1,4	0,8	3,2	1,6	4,3	2,6	·	·	0,3	2,1	3,0	7,5	4,2	0,1	·	8,2	·	·	·	·	3,2	·	·	·	5,2			51,9	110	+ 5	16	13	9	29
		Krämersweiher	350	·	5,6	·	·	2,2	·	1,6	3,5	3,0	3,8	·	·	·	1,2	2,6	3,8	3,6	·	·	11,2	·	·	·	·	2,0	·	·	·	6,4			50,5	112	+ 6	13	13	7	29
		Nürnberg (Flugpl.)	310	·	5,5	·	·	0,6	0,0	1,2	3,0	0,8	2,9	·	·	0,2	0,3	1,0	1,4	1,3	0,4	0,0	10,4	·	·	·	·	1,1	·	·	0,0	5,2			35,3	118	+ 5	15	10	9	27
	Regnitz	Bräuersdorf	362	·	6,6	·	·	1,4	·	0,9	1,5	0,6	2,7	·	0,0	0,3	0,0	1,9	1,5	10,6	0,3	0,6	9,6	·	·	·	·	0,0	·	·	0,0	2,3			40,8	124	+ 8	14	9	10	29
		Gräfenberg	423	·	5,2	·	·	2,3	·	1,2	2,3	3,7	3,2	0,0	0,0	0,2	1,6	1,0	2,2	1,4	·	·	3,9	·	·	·	·	0,9	·	·	·	2,5			31,6	66	-16	14	12	8	29
		Erlangen	281	·	6,5	·	·	2,8	·	1,7	1,7	1,4	1,6	·	·	0,2	0,3	2,3	3,8	2,5	·	·	8,2	·	·	·	·	·	·	·	·	2,4			35,4	100	0	13	11	8	25
	Regnitz, Wiesent	Busbach	430	·	5,2	·	·	2,1	0,1	1,5	2,6	1,6	0,1	0,0	1,6	0,1	0,6	0,5	0,7	0,4	·	·	5,2	·	·	·	·	0,4	·	·	0,1	3,6			26,4	54	-23	17	8	10	27
		Königsfeld	448	·	4,8	·	·	·	0,0	4,0	2,5	2,1	0,2	·	0,1	·	0,4	1,5	1,7	·	·	·	4,4	·	·	·	·	0,5	·	·	·	4,5			26,7	53	-23	12	8	7	29
		Trockau	530	·	3,8	·	·	·	0,5	0,7	2,9	2,6	0,2	·	0,6	·	0,4	2,4	0,6	·	·	·	4,5	·	·	·	·	0,2	·	·	·	3,2			22,6	45	-27	13	6	7	26
		Heiligenstadt	367	·	5,2	·	·	0,5	·	1,7	2,1	3,2	1,1	·	0,3	0,1	0,3	2,1	3,9	0,3	·	·	5,8	·	·	·	·	0,1	·	·	·	4,5			31,2	66	-16	15	9	10	29
		Eggolsheim	230	·	4,8	·	·	4,0	0,1	2,1	1,9	2,1	1,6	·	0,1	0,1	0,4	1,8	4,9	0,6	·	·	6,7	·	·	·	·	0,1	·	·	·	5,6			36,5	91	- 3	16	10	9	28
	Regnitz, Aisch	Windsheim	332	0,4	9,4	·	·	1,3	0,3	1,5	1,7	0,1	2,6	·	·	0,4	0,0	2,5	9,4	10,2	0,0	0,5	8,4	·	·	·	·	0,1	·	·	·	1,9			50,7	123	+10	16	10	10	29
		Neustadt a. Aisch	292	·	10,2	·	·	3,0	·	1,7	2,0	0,6	0,0	·	·	·	·	2,8	1,7	5,3	0,7	·	9,7	·	·	·	·	·	·	·	·	2,7			40,4	115	+ 5	11	9	6	27
		Marktbibart	310	·	7,2	·	·	3,0	0,1	1,0	1,8	0,8	0,8	·	0,2	0,1	0,1	2,2	6,0	8,2	0,8	·	9,0	·	·	·	·	0,1	·	·	0,1	3,2			44,7	144	+14	18	9	10	29
		Höchstadt a. Aisch	272	·	3,6	·	·	3,1	·	1,5	2,0	1,0	2,5	·	·	0,0	0,0	3,9	6,0	2,6	·	·	3,1	·	·	·	·	0,9	·	·	·	8,9			36,1	97	- 1	12	11	6	29
	Regnitz	Ebrach	340	·	6,5	·	·	2,0	·	4,0	2,6	2,8	1,0	·	0,4	0,0	·	2,3	1,6	0,9	·	·	8,4	·	·	·	·	0,0	·	·	·	4,5			37,0	90	- 4	12	10	7	29
		Burgebrach	265	·	6,7	·	·	1,5	·	2,3	2,3	1,4	0,0	·	0,2	1,2	0,2	1,7	4,6	0,1	·	·	6,0	·	·	·	·	0,0	·	·	·	2,5			30,7			14	11	9	27
		Bamberg	285	·	4,7	·	·	1,0	0,2	2,4	1,5	1,1	1,8	0,0	0,2	0,1	0,4	2,3	3,2	0,7	0,0	0,0	4,9	0,0	·	·	·	0,1	·	0,0	·	2,4			27,0	77	- 8	16	10	10	28
	Regnitz bis Fränkische Saale	Haßfurt a. Main	225	·	6,3	·	·	·	1,3	2,4	3,5	2,9	0,3	·	0,0	·	0,3	3,7	2,0	0,2	·	0,8	4,8	·	·	·	·	0,0	·	·	0,4	4,4			33,3	95	- 2	15	9	8	24
		Hofheim i. Ufr.	265	·	3,3	·	·	0,0	0,0	0,0	0,0	0,0	0,1	·	0,0	·	0,2	0,3	1,5	0,8	·	0,4	3,2	·	·	·	·	·	·	·	·	8,3			24,1	65	-13	13	8	9	29
		Schweinfurt (El.W.)	210	·	6,0	·	·	1,6	0,4	3,5	1,0	2,5	0,0	·	0,3	·	·	2,7	1,4	0,0	·	·	6,9	·	·	·	·	0,1	·	·	0,0	4,0			30,4	113	+ 3	12	9	6	29
		Prüßberg	317	·	4,9	·	·	1,2	0,8	2,5	1,5	1,3	0,9	·	0,3	·	0,5	3,5	2,0	0,4	·	·	7,3	·	·	·	·	0,0	·	·	0,1	1,7			28,9	78	- 8	15	9	8	24
		Kitzingen	190	0,0	6,8	0,0	·	6,4	0,0	1,7	1,5	0,1	0,3	·	0,2	0,0	·	1,7	2,0	5,1	0,2	0,1	6,9	·	·	·	·	0,0	·	·	0,0	2,2			35,2	121	+ 6	14	9	9	29
		Giebelstadt	300	0,2	8,3	0,3	·	3,5	0,1	1,7	0,8	1,3	0,0	·	0,0	0,2	0,1	0,5	0,4	1,5	0,0	0,1	7,1	·	·	·	·	0,2	·	·	0,0	4,9			31,2	78	- 9	17	7	11	26
		Würzbg. (Phys. Inst.)	175	0,1	7,3	0,1	·	3,2	0,3	2,6	2,5	0,3	0,7	·	0,1	·	·	1,3	1,6	3,8	0,3	0,6	7,3	·	·	·	·	0,5	·	·	0,1	2,5			35,2	110	+ 3	19	9	12	27
		Bergtheim	267	·	7,0	·	·	1,3	0,7	0,8	3,2	0,5	1,0	·	0,3	·	·	2,3	1,7	6,0	0,6	0,8	7,8	·	·	·	·	0,1	·	·	0,1	2,3			36,5	114	+ 5	17	9	9	29
		Unterleinach	230	0,0	6,8	·	·	5,2	4,1	9,1	5,4	1,1	0,1	·	·	·	1,2	3,9	2,3	4,3	0,3	1,3	7,6	·	·	·	·	0,1	·	·	·	3,4			56,2			16	13	9	29
		Hundsbach	200	·	6,5	·	·	1,5	0,9	3,7	2,6	0,9	0,2	·	0,3	·	0,2	3,8	1,5	3,2	·	·	6,6	·	·	·	·	0,2	·	·	0,2	1,6			33,9	100	0	16	9	9	29
	Fränkische Saale	Königshofen i. Gr.	278	·	2,8	·	·	3,4	2,3	3,2	1,1	0,6	·	·	0,1	·	0,5	1,7	1,8	0,1	·	0,3	2,4	·	·	·	·	0,5	·	·	·	1,4			22,2	67	-11	15	9	10	29
		Römhild	300	·	1,5	·	·	1,4	0,1	0,1	1,4	0,1	0,1	·	·	·	·	3,1	3,3	·	·	0,1	3,3	·	·	·	·	·	·	·	·	·			14,5	42	-21	11	6	7	28
		Frankenheim	754	·	·	·	·	·	·	3,4	2,0	2,9	1,4	2,9	·	·	·	3,2	4,9	1,4	·	·	3,6	·	·	·	·	·	·	·	·	·			25,7	41	-38	8	8	8	29
		Fladungen	415	·	2,0	·	·	·	·	4,0	1,3	0,5	0,0	·	0,1	0,0	·	0,8	2,4	0,0	·	·	5,5	·	·	·	·	1,5	·	·	·	0,0			18,1	25	-54	9	6	6	29
		Simonshof	307	0,4	3,6	·	·	·	1,9	3,0	2,4	0,2	·	·	0,4	·	0,2	0,3	0,9	1,0	·	·	4,4	·	·	·	·	0,0	·	·	0,3	1,8			20,8	46	-24	14	7	8	23
		Rhönhaus	736	0,3	1,9	0,1	0,1	8,2	2,2	4,5	3,5	2,9	0,2	·	1,0	0,1	1,8	4,4	7,5	1,9	·	0,2	6,0	·	·	·	0,0	2,0	·	·	0,8	0,2			49,8	68	-23	21	13	18	29
		Oberlauringen	315	·	4,3	·	·	·	5,8	·	1,4	1,2	0,1	·	0,2	·	1,2	3,5	1,6	1,5	·	·	4,1	·	·	·	·	0,3	·	·	·	3,0			28,2			14	11	7	28
		Kissingen, Bad	198	·	3,2	·	·	1,3	4,1	3,4	2,2	3,2	·	·	0,6	·	0,5	2,7	2,6	0,7	·	·	6,5	·	·	·	·	0,4	·	·	·	2,2			33,6	73	-12	14	10	9	29
		Geroda	450	·	2,6	·	·	2,4	2,5	6,3	0,2	6,9	·	·	0,9	·	0,4	2,9	6,2	0,9	·	2,9	4,6	·	·	·	·	2,2	·	·	0,1	1,5			43,5	82	- 9	16	11	9	19
		Neuwirtshaus	420	·	3,2	·	·	2,6	4,0	4,3	3,6	3,2	0,0	·	1,7	·	0,6	2,8	1,3	0,3	0,0	0,3	6,9	·	·	·	·	1,3	·	·	0,3	0,9			37,5	68	-17	16	11	9	23
	Fränk. Saale, Sinn	Kreuzberg i. Rhön	930	0,2	4,5	0,2	·	2,4	·	2,8	5,1	3,5	·	·	0,1	·	0,4	1,9	4,6	0,2	·	·	5,0	·	·	·	·	0,0	·	·	4,6	1,4			36,9	49	-38	15	10	12	29
		Brückenau	314	·	0,0	·	·	2,0	0,2	5,3	1,8	3,1	·	·	0,6	0,1	0,8	4,7	5,0	0,4	·	·	6,1	·	·	·	·	2,2	·	·	·	0,0			35,3	61	-23	14	9	10	29
		Altengronau	224	·	2,5	·	·	·	8,6	1,5	2,8	3,8	·	·	·	·	·	4,0	1,0	2,5	·	·	6,5	·	·	·	·	4,5	·	·	·	·			37,7	75	-12	10	10	4	28
		Mittelsinn	204	0,1	3,1	·	·	1,6	5,8	2,4	0,6	6,4	·	·	2,4	0,4	0,2	2,0	2,1	1,2	·	1,6	4,4	·	·	·	·	4,4	·	·	0,8	0,6			40,2	73	-15	18	12	9	29
		Rieneck	184	·	4,8	·	·	2,9	1,8	5,2	3,8	1,9	·	·	0,4	·	·	1,5	0,3	2,1	·	0,7	8,5	·	·	·	·	2,5	·	·	0,2	1,9			38,7	72	-15	15	11	8	26

Flußgebiet	Ort	Seehöhe m	1	2	3	4	5	6	7	8	9	10	11	12	13	14	15	16	17	18	19	20	21	22	23	24	25	26	27	28	29	30	31	Monatssumme mm	Monatssumme % d. Norm.	Abweichung v. d. Norm.	Zahl der Tage mit Niederschl. ≥0,1	Zahl der Tage mit Niederschl. ≥1,0	Zahl der Tage mit Schnee ≥0,1	Zahl der Tage mit Gewitter
Main	Heigenbrücken	268	·	7,0	·	·	0,5	1,0	9,5	4,3	12,0	·	·	0,3	·	·	3,5	3,3	4,5	·	0,5	11,2	·	·	·	·	4,5	·	·	1,3	2,0			66,4	125	+13	15	13	8	27
	Rechtenbach	338	1,7	7,4	0,9	·	1,2	3,1	6,2	4,1	5,1	0,7	·	0,2	·	·	3,1	6,9	8,7	1,2	1,9	0,9	·	·	·	·	0,3	·	·	1,2	1,6			58,4	77	−18	19	15	10	29
	Rohrbrunn (Str.-A.)	456	·	9,8	0,4	·	3,8	1,5	4,5	3,0	8,8	0,4	·	0,8	0,0	·	5,5	8,3	12,4	0,4	0,2	12,5	·	·	·	·	3,7	·	·	0,6	2,8			79,4	110	+ 7	18	12	10	29
Tauber	Rothenburg o. T.	425	0,9	7,9	·	·	1,3	·	0,6	1,1	·	1,6	·	·	0,8	0,0	1,9	3,0	2,3	0,5	·	9,7	·	·	·	·	0,4	·	·	0,3	1,6			33,9	94	− 2	15	9	10	27
	Spielbach	451	·	5,8	·	·	1,3	·	0,8	1,2	0,6	0,9	·	·	1,2	·	2,5	5,4	2,8	·	·	7,9	·	·	·	·	0,6	·	·	·	1,2			32,2	95	− 2	13	9	7	21
	Uffenheim	339	·	9,4	·	·	2,2	·	0,6	0,0	0,0	2,0	·	·	0,2	·	0,0	10,5	6,9	0,0		8,4	·	·	·	·	·	·	·	·	0,0			41,2	147	+13	9	7	7	28
	Mergentheim (Stadt)	217	1,0	6,8	·	·	2,5	·	·	0,8	0,4	1,2	·	0,2	0,1	0,2	1,8	1,5	1,8	0,2	1,4	6,1	·	·	·	·	0,1	·	·	·	2,2			28,3	88	− 4	17	10	12	28
	Gerlachsheim	188	0,5	4,5	·	·	2,3	1,3	0,9	0,7	0,4	0,8	·	·	·	·	2,2	1,8	3,2	0,2	·	7,3	·	·	·	·	·	·	·	·	2,3			28,4	100	0	14	8	8	28
	Pülfringen	354	·	6,6	·	·	2,5	1,7	0,7	1,2	0,3	1,3	·	0,2	·	0,2	2,5	3,4	3,9	0,2	0,3	7,2	·	·	·	·	1,2	·	·	·	1,7			35,1	90	− 4	17	11	10	24
	Wertheim	140	0,1	6,5	0,0	·	4,4	1,0	1,0	2,0	0,9	0,2	·	0,0	0,0	0,2	0,9	2,5	3,0	0,0	0,1	9,1	·	·	·	·	1,9	·	·	0,0	3,3			37,1	95	− 2	16	10	12	29
Tauber bis Kinzig	Buchen	350	0,5	8,5	·	·	2,1	0,3	0,7	1,4	0,7	0,9	·	0,1	·	·	1,4	5,7	1,9	0,6	0,2	7,1	·	·	·	·	0,1	·	·	0,1	2,3			34,6	71	−14	18	8	11	28
	Schneeberg	169	·	9,0	·	·	0,0	1,2	4,3	·	2,1	·	·	·	·	0,5	0,1	4,5	0,0	·	·	7,0	·	·	·	·	0,5	·	·	0,2	2,4			37,8	86	− 6	13	9	6	29
	Vielbrunn	411	0,8	12,8	·	·	3,7	1,2	2,5	1,6	2,3	0,9	·	0,2	1,1	·	4,6	6,4	2,6	·	0,8	9,7	·	·	·	·	0,1	·	·	0,7	3,8			55,8	136	+15	18	12	9	27
	Beerfelden	441	1,6	6,2	·	·	1,3	1,8	2,0	1,2	3,7	0,6	·	0,1	0,1	0,4	1,0	2,3	2,7	0,4	1,9	6,6	·	·	·	·	1,5	·	·	0,1	4,6			40,1	49	−41	20	14	12	29
	Hummetroth	326	0,6	11,8	·	0,1	2,2	2,1	1,3	0,6	3,3	0,7	·	0,2	0,0	0,2	4,6	4,7	1,6	0,0	1,4	10,5	·	·	·	·	0,6	·	·	0,7	2,1			49,0	104	+ 2	19	11	12	24
	Hessenthal	311	·	8,0	·	·	3,7	1,6	5,3	·	9,7	·	·	0,3	·	·	3,0	3,5	2,5	·	0,3	9,6	·	·	·	·	·	·	·	2,0	2,2			51,9	91	− 5	13	11	7	28
	Himmelsthal	150	·	6,3	0,6	·	4,8	3,2	2,4	·	4,0	·	·	0,2	·	0,0	1,0	2,7	4,2	·	0,9	6,2	·	·	·	·	·	·	·	·	3,2			39,7	88	− 5	13	10	8	29
	Groß Umstadt	158	0,7	6,7	·	·	2,3	4,8	0,5	0,6	3,1	·	·	0,1	·	0,2	3,0	2,8	1,3	·	2,2	7,6	·	·	·	·	0,0	·	0,1	0,5	1,3			37,8	94	− 2	17	10	10	29
Kinzig	Schlüchtern	208	·	3,1	·	·	0,1	2,6	2,5	7,2	4,3	·	·	0,5	·	0,8	2,4	2,1	0,2	·	1,2	0,5	·	·	·	0,5	8,9	·	·	1,5	0,5			41,9	73	−15	17	11	8	16
	Fischborn	343	1,6	3,2	0,3	·	3,3	2,8	5,7	2,1	5,7	·	·	0,6	·	·	2,5	2,5	1,4	·	1,5	6,2	·	·	·	2,0	2,1	·	·	2,2	0,7			46,4	71	−19	18	15	10	25
	Biebergrund	319	0,0	5,3	·	·	1,7	4,3	4,4	3,2	7,5	·	·	1,0	·	0,9	3,6	3,9	4,6	·	2,8	5,0	·	·	·	1,2	4,6	·	·	1,7	·			55,7	84	−10	16	15	8	28
	Gelnhausen	170	·	5,7	·	·	2,1	4,7	3,3	1,1	6,1	·	·	0,2	·	·	4,3	2,3	5,1	·	1,4	4,1	·	·	·	2,9	4,0	·	·	0,9	-0,6			48,8	116	+ 7	16	13	7	17
	Niederrodenbach	125	·	8,3	·	·	·	6,4	2,9	2,1	3,4	0,2	·	0,3	·	·	4,0	0,9	1,2	·	0,4	7,0	·	·	·	1,2	1,1	·	·	1,3	0,4			42,1	111	+ 4	16	12	7	25
Main	Oberroden	143	1,0	10,1	·	·	·	5,6	3,2	1,0	0,2	·	·	0,0	·	·	·	6,0	2,0	·	6,8	4,9	·	·	·	·	2,2	·	·	1,5	1,0			41,5	109	+ 4	13	12	6	28
	Frankf./M.(Feldbgst.)	103	1,3	8,7	0,0	·	0,3	8,4	2,1	0,9	1,0	0,0	·	0,1	·	1,7	2,2	1,8	1,1	0,6	2,4	7,2	·	·	·	0,0	1,0	·	·	0,9	0,6			42,5	118	+ 7	18	12	9	25
Nidda	Hoherodskopf	767	0,7	2,7	·	·	0,6	9,0	1,2	5,0	8,3	·	·	2,1	·	1,2	3,6	3,6	0,6	·	1,4	3,7	·	·	·	5,1	2,4	·	·	1,5	0,3			53,0			18	14	12	29
	Schotten	274	0,0	2,7	·	·	0,2	7,0	7,0	4,3	6,9	·	·	0,1	·	0,1	7,3	5,1	2,3	·	0,8	5,7	·	·	·	·	0,8	·	·	·	·			49,6	92	− 4	14	9	9	18
	Salzhausen, Bad	148	1,0	2,5	·	·	1,4	3,9	6,6	1,4	2,5	·	·	·	·	0,2	2,5	0,9	3,5	·	0,6	6,9	·	·	·	1,4	1,1	·	·	1,8	1,0			39,2	100	0	17	14	8	29
Nidda, Wetter	Grünberg	276	1,8	4,0	·	·	2,2	6,0	3,6	·	·	·	·	0,2	·	0,7	·	0,8	5,9	·	·	0,4	0,2	·	·	·	4,5	·	·	2,0	·			32,3	79	− 9	13	8	8	21
	Lich	175	1,7	2,5	·	·	2,5	9,7	3,4	1,4	1,0	1,1	·	·	·	1,0	1,9	0,3	1,8	·	·	9,5	·	·	·	·	1,7	·	·	1,4	·			40,9	113	+ 5	15	14	7	28
	Ansbach	330	3,3	5,9	·	·	·	7,9	3,1	·	·	·	·	·	·	·	3,2	3,4	2,2	·	1,4	4,5	·	·	·	8,9	·	·	·	2,4	·			46,2	85	− 8	11	11	7	24
	Nauheim, Bad	145	2,4	6,0	·	·	1,2	6,2	4,7	0,5	2,6	·	·	0,3	·	0,9	1,9	0,2	2,2	0,3	1,6	7,6	·	·	·	1,1	0,7	·	·	0,7	0,2			40,3	115	+ 5	18	10	9	28
Nidda, Nidder u. a.	Herchenhain	646	·	0,5	·	·	1,5	3,8	5,0	4,0	9,7	·	·	·	·	1,3	3,1	3,8	1,5	·	1,7	0,5	·	·	·	0,0	1,8	·	·	2,0	·			50,2	62	−31	15	14	10	24
	Büdingen	135	0,5	4,4	·	·	0,6	5,6	3,4	0,2	4,0	·	·	0,3	·	·	4,6	1,4	3,9	·	·	8,7	·	·	·	1,0	·	·	·	·	2,2			41,8	100	0	14	11	8	29
	Kl. Feldberg	826	3,3	8,6	0,0	·	2,3	6,2	4,0	0,8	2,5	1,5	·	0,8	0,4	0,8	4,3	12,2	5,0	0,4	4,2	6,7	·	·	·	0,3	1,7	·	·	1,1	0,2			67,3	80	−17	21	14	15	29
M.	Eppstein	185	3,4	9,0	0,4	·	1,0	8,2	1,8	·	2,9	0,6	·	0,4	·	·	2,9	3,9	1,1	0,0	4,5	5,0	·	·	·	0,3	0,5	·	·	2,3	·			48,2	100	0	17	12	11	27
Rhein	Mainz-Weisenau	110	2,8	10,8	·	·	0,5	7,5	0,3	1,1	1,1	0,4	·	·	0,0	1,4	1,5	0,9	0,2	0,1	2,6	7,1	·	·	·	·	0,5	·	·	1,1	0,3			40,2	129	+ 9	18	10	10	24
	Wiesbaden(Südfrdh.)	139	4,9	10,4	·	·	0,0	8,2	0,5	0,3	3,1	0,6	·	·	0,0	1,9	0,8	1,4	0,8	0,0	3,7	4,9	·	·	·	·	2,5	·	·	1,8	0,9			47,2	121	+ 8	16	10	9	27
Selz	Wörrstadt	230	2,2	11,9	·	·	1,1	8,1	·	0,4	1,7	0,0	·	·	·	0,7	3,4	0,4	·	0,8	2,4	7,0	·	·	·	·	·	·	·	0,2	0,3			40,6	150	+14	14	8	8	29
	Alzey	199	3,3	14,6	·	·	0,4	5,2	·	2,3	0,7	·	·	·	·	1,3	3,2	0,3	·	2,3	2,7	6,6	·	·	·	·	0,2	·	·	·	0,7			44,8	145	+16	14	10	7	25
	Ober Olm	214	1,3	6,3	·	·	0,6	6,0	0,6	·	1,8	0,1	·	·	·	0,8	0,9	0,3	0,2	·	3,3	6,7	·	·	·	·	·	·	·	·	1,2			32,1	115	+ 4	14	8	9	26
Rh.	Gelsenheim	96	4,1	11,7	·	·	1,9	6,3	0,6	0,1	2,5	0,1	·	·	0,2	0,1	2,1	0,7	0,0	0,0	2,3	7,9	·	·	·	0,0	·	·	·	0,3	0,2			41,1	129	+ 9	16	8	11	25
Nahe	Nohfelden	362	0,5	5,6	·	·	1,0	4,4	0,2	3,4	0,8	·	·	·	1,3	0,3	0,3	0,4	0,2	5,2	3,5	9,2	·	·	·	1,5	0,3	·	0,2	2,2	0,1			51,6	75	−17	20	11	9	17
	Freisen	465	nicht beobachtet																																					
Quelle bis Glan	Birkenfeld	410	6,7	9,6	·	·	3,9	6,0	0,4	2,7	2,2	0,3	0,0	·	1,5	0,5	0,1	0,1	·	6,0	3,7	7,8	·	·	·	·	1,2	·	0,1	2,1	0,6			55,5	82	−12	19	12	7	23
	Baumholder	440	9,0	7,1	·	·	0,5	5,0	0,2	2,0	2,0	·	·	·	0,3	1,1	1,8	1,8	·	4,5	0,0	6,1	·	·	·	·	1,0	·	·	0,6	0,8			48,8	77	−14	17	13	9	15
	Hüttgeswasen	660	6,4	5,4	·	·	5,1	4,9	0,2	3,2	3,6	·	0,3	·	0,8	1,0	0,3	2,8	0,9	0,6	0,0	5,9	·	·	·	2,1	·	·	·	3,2	1,5			54,2	77	−16	19	14	9	21

R. f. W.: Deutsch. Meteorol. Jahrb. 1940, III.

Flußgebiet		Ort	Seehöhe m	1	2	3	4	5	6	7	8	9	10	11	12	13	14	15	16	17	18	19	20	21	22	23	24	25	26	27	28	29	30	31	Monatssumme mm	Monatssumme % d. Norm.	Abweichung v. d. Norm.	Zahl der Tage mit Niederschl. ≥ 0,1	≥ 1,0	≥ 10,0	≥ 20
Nahe	Quelle bis Glan	Bruchweiler	545	5,9	9,5	·	0,9	1,7	12,8	0,5	3,6	5,5	·	·	·	2,9	3,2	3,6	1,5	0,2	1,4	7,8	4,3	·	·	·	2,4	0,3	·	·	0,9	0,2			69,1	130	+16	20	14	7	24
		Brauschied	383	3,3	7,6	·	·	1,0	7,4	0,6	0,6	2,7	0,2	·	0,1	1,2	0,8	5,8	1,8	0,8	1,3	2,9	4,9	·	·	·	1,9	·	·	0,6	0,6	0,3			46,6	97	− 1	21	12	12	24
		Rhaunen	330	4,8	8,0	·	·	2,5	8,0	0,5	3,0	0,5	·	·	·	0,8	0,2	6,0	0,8	0,5	0,0	2,0	5,5	·	·	·	0,3	·	·	·	·	1,8			51,2	104	+ 2	17	14	10	24
		Kirn	190	2,6	3,5	·	·	0,1	6,0	0,4	0,7	0,0	·	·	·	·	1,0	4,0	3,2	·	0,7	2,0	5,2	·	·	·	·	·	·	·	0,6	0,3			33,3	93	− 3	15	9	7	20
		Neuerkirch	350	2,3	6,8	·	·	2,0	6,2	·	0,7	5,5	0,1	·	0,1	0,8	0,6	7,9	0,9	0,1	0,1	4,8	2,1	·	·	·	0,4	0,1	·	·	0,5	·			41,8	102	+ 1	19	8	10	24
	Glan	Hauptstuhl	240	7,1	11,4	·	0,2	5,6	3,2	0,7	4,9	0,2	·	·	·	0,7	1,1	1,7	0,9	·	5,8	1,3	4,7	·	·	·	·	1,6	·	·	4,5	6,4			62,0	125	+16	18	13	8	27
		Grumbach	270	5,8	11,5	·	·	2,5	4,0	·	1,4	1,1	·	·	·	0,9	0,8	1,3	0,1	·	3,7	2,5	1,8	0,1	·	·	·	·	·	·	·	0,8			38,3			15	10	8	21
		Kaiserslautern	230	5,8	12,9	·	·	4,2	3,6	0,7	1,1	1,7	0,0	·	·	0,0	0,4	3,4	0,7	·	5,0	2,6	3,9	·	·	·	·	·	·	·	·	2,0			48,0	109	+ 4	14	11	5	27
		Wolfstein	200	6,3	10,5	·	·	1,4	4,6	·	1,3	3,2	0,2	·	·	0,6	0,7	3,1	0,0	0,0	4,1	2,5	1,8	·	·	·	·	0,2	·	·	0,3	1,4			42,2	117	+ 6	16	11	8	23
		Hundsbach	370	4,4	11,1	·	·	2,4	0,4	·	5,0	1,8	0,2	·	·	0,4	1,0	3,1	0,2	0,0	1,8	0,2	4,8	·	·	·	0,6	0,0	·	·	·	0,7			38,1	106	+ 2	16	9	8	23
	N. Alsenz	Duchroth	240	2,4	13,5	·	·	0,2	5,9	0,3	1,4	1,3	0,2	·	·	0,9	0,9	0,7	1,2	·	2,9	3,2	4,5	·	·	·	0,7	·	·	·	0,1	1,2			41,5	143	+13	18	10	8	25
	Alsenz	Langmeil	226	6,1	10,6	·	·	1,4	5,7	0,6	0,7	1,6	·	·	·	·	0,6	4,3	0,5	·	1,7	1,6	5,2	·	·	·	·	0,3	·	·	·	2,9			44,0	122	+ 8	15	10	7	21
		Alsenz	146	9,1	7,9	·	·	·	7,0	·	0,4	2,1	·	·	·	·	·	4,1	·	·	2,3	0,3	6,7	·	·	·	·	0,3	·	·	·	1,2			43,6	141	+13	11	9	4	17
	Nahe	Kreuznach, Bad	136	1,2	10,1	·	·	1,2	7,3	0,3	0,7	0,6	0,3	·	·	0,4	0,5	1,5	0,4	·	·	1,9	6,3	·	·	·	·	0,3	·	0,1	0,2	0,4			33,7	116	+ 5	18	7	7	26
		Rotenfelserhof **	458	2,4	8,5	·	·	2,1	6,5	·	1,2	3,3	·	·	·	1,5	2,1	1,3	0,4	0,2	1,7	0,3	8,0	·	·	·	·	·	·	·	1,2	0,5			41,4	106	+ 2	16	13	7	24
		Rupertsecken	480	0,3	10,3	·	·	2,7	5,2	0,4	1,3	3,5	·	·	·	0,4	0,7	5,2	0,3	0,9	2,9	3,6	5,5	·	·	·	·	0,2	·	·	·	1,3			44,1	105	+ 2	17	10	9	22
Nahe bis Lahn	Rhein	Kammerforst	460	3,5	8,4	·	·	1,2	4,2	0,1	0,3	1,9	·	·	0,2	0,3	0,2	5,2	4,1	1,7	0,3	0,3	0,9	·	·	·	·	·	·	·	0,1	0,4			33,3	95	− 2	18	8	12	25
		Steeg	110	1,7	7,5	·	·	0,8	10,3	0,8	0,2	4,0	0,3	·	0,8	0,9	0,7	3,9	1,5	1,1	0,8	3,7	7,2	·	·	·	0,2	0,4	·	·	0,8				48,0	126	+10	20	9	11	28
		St. Goarshausen	85	2,1	7,2	·	·	3,5	5,4	3,2	·	·	·	·	0,0	1,2	1,5	1,4	0,9	5,2	0,0	2,4	3,4	·	·	·	0,0	·	·	·	0,0	0,0			37,4	129	+ 8	12	11	9	21
Lahn	Lahn	Feudingen	410	2,2	0,4	·	·	0,9	5,7	1,9	9,8	0,2	0,8	·	0,5	0,2	1,0	0,9	2,2	0,4	·	2,1	0,7	·	·	·	7,6	0,5	·	·	3,7	·			41,5	42	−57	19	9	13	25
		Quotshausen	338	1,8	0,3	0,0	·	0,9	6,2	3,9	5,3	0,8	0,4	·	·	0,0	0,4	3,7	0,5	1,2	·	4,4	1,2	·	·	·	0,8	0,2	·	·	4,6	·			39,6	64	−22	17	12	10	24
		Amönau	224	2,0	·	·	·	·	6,3	2,5	3,9	·	0,2	·	·	·	·	1,2	2,0	0,4	·	2,2	2,3	·	·	·	1,8	·	·	·	2,5	·			27,3	59	−19	12	10	7	24
	Ohm	Homberg a. d. O.	266	1,7	0,4	·	·	1,2	3,4	4,1	1,5	0,5	0,4	·	·	·	1,1	2,4	0,0	·	·	·	4,4	·	·	·	3,6	0,4	·	·	1,2	·			26,3	65	− 5	14	10	7	18
		Kirchhain	200	·	·	·	·	·	2,0	3,1	·	·	·	·	·	·	0,7	5,6	0,3	0,0	·	1,1	4,1	·	·	·	0,2	0,8	·	·	2,0	0,2			20,1	65	−13	11	6	5	15
		Rosenthal	302	·	·	·	0,1	·	5,4	4,2	3,1	0,2	0,3	·	·	0,2	1,2	3,5	0,7	0,1	·	0,6	5,2	·	·	·	·	0,9	·	·	1,9	·			27,6	61	−17	15	7	9	25
	Ohm bis Dill	Marburg (Phys. Inst.)	234	1,4	·	·	·	0,8	3,1	4,8	3,4	0,6	3,4	·	·	·	0,9	3,6	0,3	·	·	1,6	4,5	·	·	·	0,8	0,5	·	·	2,1	0,1			31,7	77	− 9	16	9	8	24
		Gießen (Liebigshöhe)	187	1,5	1,9	0,0	·	1,2	4,2	7,5	0,8	0,8	0,1	·	0,0	·	0,6	1,8	0,0	1,1	·	0,8	5,5	·	·	·	0,5	1,2	·	·	1,5	0,1			31,1	89	− 4	17	10	9	25
		Niederkleen	208	1,0	·	·	1,1	10,1	7,3	5,8	1,0	1,8	·	·	0,3	·	0,6	2,7	0,6	3,8	·	1,4	6,0	·	·	·	0,3	0,7	·	·	0,9	·			45,6	114	+ 6	17	11	8	28
	Dill	Dillbrecht	352	1,7	1,0	0,1	0,1	1,8	7,2	2,8	4,8	1,8	1,2	0,2	0,5	·	1,5	2,6	3,3	6,9	0,1	1,3	5,0	0,1	·	·	2,1	1,2	·	·	5,2	0,1			52,9	71	−22	24	17	16	28
		Dillenburg	227	·	4,2	·	·	0,8	17,5	4,2	4,4	0,7	0,5	·	·	·	·	0,9	6,5	5,0	·	2,0	1,6	·	·	·	0,0	2,0	·	·	2,3	·			55,6	100	0	15	13	7	25
		Erda	300	2,8	2,1	·	·	2,5	7,1	4,0	3,9	0,5	0,6	·	0,8	·	1,2	2,6	0,9	1,2	·	1,6	4,2	·	·	·	1,0	3,6	·	·	3,3	0,5			44,3	90	− 5	19	14	10	25
		Greifenstein	415	4,5	5,0	0,3	·	2,3	9,5	2,0	1,8	·	1,2	·	0,1	·	1,8	2,1	2,4	4,6	·	2,2	5,8	·	·	·	1,1	2,1	·	·	0,0	·			52,0	79	−14	18	16	13	25
	Dill bis Aar	Weilburg	225	2,9	5,5	·	·	3,6	8,6	3,4	1,0	2,8	0,1	·	0,1	·	0,5	1,1	1,4	2,6	0,4	2,1	7,3	·	·	·	1,4	0,4	·	·	3,5	·			48,7	97	− 1	19	14	12	29
		Gemünden	258	2,3	4,9	·	·	1,1	7,0	4,2	1,0	1,7	0,7	·	0,2	·	0,7	4,1	4,1	2,8	0,5	1,6	7,1	·	·	·	0,6	1,3	·	·	2,0	0,1			48,0	98	− 1	20	14	12	24
		Limburg	110	3,1	4,8	·	·	3,8	11,2	0,2	0,9	0,6	0,2	·	·	0,1	0,1	0,4	1,3	1,1	·	3,5	5,4	·	·	·	1,1	·	·	·	2,6	·			30,4	80	− 8	17	10	9	21
		Westerburg	410	1,2	3,2	·	·	2,5	0,6	0,9	0,9	0,4	·	·	1,8	1,0	1,3	1,1	1,8	1,0	·	1,1	4,1	·	·	·	6,1	2,3	·	·	3,0	0,6			47,1	64	−27	19	17	10	28
	Aar	Schwalbach, Bad	318	2,6	8,5	·	·	0,5	8,0	0,2	0,5	5,0	0,5	·	0,2	0,1	0,8	3,8	4,8	3,0	0,1	5,4	4,6	·	·	·	·	0,9	·	·	0,5	·			50,0	100	0	19	9	12	25
		Pfaffröd *	340	2,2	8,0	·	·	·	7,9	0,8	0,2	4,3	·	·	0,4	·	1,5	5,4	4,1	2,5	·	6,6	·	·	·	·	3,5	0,3	0,1	·	1,3	·			50,7	141	+15	16	13	8	27
	Lahn	Holzhausen a. d. H.	402	2,5	8,4	·	·	1,3	9,0	1,2	0,1	0,2	·	·	·	1,2	4,1	6,8	5,5	4,6	·	5,3	·	·	·	·	2,9	·	·	·	0,6	0,8			55,7	129	+13	16	13	8	24
		Montabaur	252	2,3	5,7	0,0	0,0	0,4	13,4	0,3	0,1	2,4	·	·	·	0,3	0,2	0,6	0,5	0,4	0,2	4,8	7,0	·	·	·	1,0	·	·	·	0,1	·			40,1	69	−18	18	7	10	28
		Ems, Bad	88	0,9	3,5	0,5	·	1,2	11,6	0,2	0,4	2,1	·	·	·	·	0,9	0,5	2,2	2,0	·	4,5	6,5	·	·	·	·	0,1	·	·	1,8	0,1			42,6	101	+ 1	17	11	10	26
R.	R. Mosel	Koblenz	65	2,5	2,2	·	·	·	12,5	·	0,5	2,0	0,1	·	0,1	0,2	1,0	2,4	1,7	0,9	0,3	2,0	9,5	·	·	·	·	·	·	·	1,7	·			39,6	110	+ 4	16	10	12	21
Mosel	Mosel	Perl	230	Beobachtungen fehlen																																			
		Wincheringen	236	Beobachtungen fehlen																																			
	Sauer	Winterspelt	500	2,6	0,3	·	·	0,0	11,9	0,2	2,8	2,9	·	0,5	0,9	2,3	·	2,4	3,6	·	0,4	·	8,4	·	·	·	2,9	·	·	·	4,3	·			53,5	89	− 6	16	12	9	22
		Daleiden	480	Beobachtungen fehlen																																			
		Schneidelforsthaus	657	2,8	0,5	·	0,2	3,1	9,9	4,2	1,5	5,3	0,6	·	·	2,1	·	4,4	5,5	2,4	2,3	3,8	4,9	·	·	·	2,8	·	·	·	1,4	·			57,7	72	−22	18	15	10	22

* Langenlonsheim 92
** Spabrücken 390
* Laufenselden 370

++ Spabrücken 390
+ Laufenselden 370

Flußgebiet		Ort	See-höhe m	1	2	3	4	5	6	7	8	9	10	11	12	13	14	15	16	17	18	19	20	21	22	23	24	25	26	27	28	29	30	31	Monatssumme mm	v. H. Norm.	Abweichung v. d. Norm.	Zahl der Tage mit Niederschl. ≥ 0,1 mm	≥ 1,0 mm	≥ 5,0 mm	✳ ≥ 0,1 mm
Mosel	Sauer	Prüm	475	2,9	0,2	·	·	2,9	13,9	2,2	4,3	0,5	·	·	·	1,2	0,5	1,8	2,2	·	1,2	·	14,0	·	·	·	3,1	0,1	·	0,8	3,4	·		54,8	86	- 9	17	12	6	16
		Ringhuscheid	470	5,3	0,7	·	·	3,9	13,2	·	·	3,0	·	·	·	(0,3)	·	(0,1)	·	·	(3,2	1,8	2,0	·	·	·	1,3	·	·	·	2,1	·		(30,5)	56	-28	(12	(10	(7	29
		Holsthum	205	3,7	3,3	·	·	3,1	10,0	·	1,2	3,4	·	·	·	0,1	0,0	0,0	·	·	10,2	0,0	2,9	·	·	·	0,0	·	·	·	2,0	·		40,6	83	- 8	10	9	6	19
	Saar, Blies	Fürth	285	10,2	·	·	1,2	5,2	·	·	5,1	4,5	·	·	·	1,3	2,1	1,5	·	·	7,7	4,0	2,5	·	·	·	·	·	·	·	3,9	3,6			52,8			13	13	6	17
		Trippstadt	425	7,9	9,8	·	1,2	2,9	4,3	·	1,9	0,7	·	·	·	·	0,2	2,7	0,2	·	2,9	·	5,4	2,1	·	·	·	·	·	1,7	·	7,2			51,1	104	+ 2	15	12	6	23
		Zweibrücken	227	Beobachtungen fehlen																																				
		Pirmasens (Stadtgärt.)	350	7,4	11,6	·	·	3,7	1,5	·	2,3	0,5	·	·	·	0,8	0,5	3,4	2,7	·	7,0	5,4	10,1	·	·	0,0	·	1,2	·	·	4,4	5,8			68,3	131	+16	16	13	9	18
		Hornbach	230	Beobachtungen fehlen																																				
	Saar	Spieser-Mühlenthal	240	7,5	5,7	·	·	5,4	2,4	·	1,1	·	·	·	·	0,7	1,2	2,5	0,6	0,0	9,3	5,4	12,1	·	·	·	·	0,5	·	·	4,9	3,9			63,5	100	0	15	12	8	25
		Saarbrücken (Fl.)	189	Beobachtungen fehlen																																				
		Heusweiler	230	9,4	5,8	·	·	5,6	1,0	·	4,5	·	·	·	·	1,2	1,4	2,5	0,2	·	7,8	·	13,5	·	·	·	·	·	·	·	3,0	2,5			58,4	112	+ 6	13	12	6	14
		Lauterbach	220	Beobachtungen fehlen																																				
		Saarlautern	190	Beobachtungen fehlen																																				
		Hermeskeil	525	8,4	9,5	·	·	3,7	0,6	1,5	7,0	·	·	·	·	1,9	2,3	3,4	0,7	·	3,6	·	14,1	·	·	·	·	1,1	·	·	2,8	·			60,1	85	-11	14	12	6	23
		Losheim (Bez. Trier)	300	6,0	5,4	·	·	5,4	4,0	1,2	2,0	0,5	·	·	·	1,6	0,5	0,4	·	·	5,6	5,8	5,2	·	·	·	0,5	·	·	·	3,7	0,6			49,3	74	-18	16	11	7	21
		Marpingen	280	6,8	10,6	·	·	3,6	3,4	0,4	1,7	0,5	·	·	·	1,0	1,1	1,0	0,6	0,2	7,6	4,7	8,9	·	·	·	0,1	1,4	·	·	2,1	3,4			59,1	97	- 2	19	14	8	16
		Kerprichhemmersdf.	290	Beobachtungen fehlen																																				
		Merzig	190	Beobachtungen fehlen																																				
		Oberemmel	210	3,8	5,7	2,0	·	3,0	9,7	·	0,7	1,5	·	·	·	·	0,3	0,7	1,7	0,0	3,0	3,8	3,0	·	·	·	0,3	·	·	0,1	1,0	·		41,2			17	11	7	15
	Saar bis Mündung	Trier (Egbertstr.)	146	(2,9)	5,7	·	·	·	7,5	·	0,3	5,6	·	·	·	·	·	0,6	1,0	0,0	·	6,9	4,5	4,0	·	·	·	·	·	·	·	2,0	·		41,8	95	- 2	11	9	5	12
		Newel	365	1,9	·	·	·	3,1	8,2	·	1,5	4,1	·	·	·	·	·	·	3,9	·	5,0	5,5	2,7	·	·	·	2,0	0,2	·	·	1,6	·			39,7	81	- 9	12	11	4	13
		Schillingen	515	1,2	2,3	1,3	·	·	1,3	2,9	6,3	1,4	2,5	·	·	·	1,4	2,1	1,5	2,4	4,2	1,5	1,2	5,4	·	·	·	·	·	1,4	·	·	·		40,0	51	-38	17	17	11	18
		Gerolstein	378	1,1	0,3	·	·	2,6	10,3	·	1,4	2,4	·	·	·	0,5	1,2	·	5,6	·	1,0	5,0	3,1	·	·	·	1,9	·	·	·	2,4	·			38,8	67	-19	14	12	6	(13)
		Wilsecker	335	7,5	2,5	0,1	·	2,5	11,2	·	1,9	3,6	·	·	·	·	·	0,5	0,2	·	0,8	3,8	2,7	·	·	·	0,8	·	0,1	0,1	1,4	0,1			40,1	74	-14	17	9	7	14
		Meisburg	480	3,9	1,7	0,0	·	4,5	9,5	·	3,2	1,3	·	·	·	0,4	0,3	2,7	0,9	·	2,3	5,5	4,1	·	·	·	0,6	·	·	0,2	2,0	0,0			43,1	78	-12	16	11	9	16
		Klüsserath	122	5,5	·	·	·	4,4	0,6	·	1,0	5,4	·	·	·	·	·	·	·	0,1	3,0	2,0	0,6	·	·	·	·	5,0	·	·	1,5	·			37,7	92	- 3	11	9	3	13
		Gornhausen	485	7,6	5,2	·	·	1,2	9,3	·	0,6	4,3	·	·	·	1,1	1,7	6,4	0,7	·	1,7	6,3	1,8	·	·	·	1,4	·	·	·	2,2	·			51,5	90	- 5	15	13	8	(16)
		Altburg	535	1,6	1,2	0,0	0,2	3,0	7,4	0,1	1,4	2,9	0,9	·	0,0	·	0,4	0,8	0,0	·	2,0	2,1	3,5	·	·	·	0,2	·	·	·	1,6	·			29,1	52	-27	16	10	6	26
		Bernkastel-Cues	120	2,5	7,6	·	·	1,2	7,7	0,2	0,7	3,3	0,1	·	·	1,0	1,0	8,6	0,7	·	0,3	2,1	2,6	·	·	·	1,0	0,6	·	·	1,3	·			42,5	109	+ 4	18	12	8	15
		Hontheim	390	4,6	7,4	·	·	·	0,8	5,1	8,4	3,5	·	·	·	0,7	1,0	·	·	·	·	2,4	·	·	·	·	5,1	1,5	·	·	·	·			40,5	88	- 5	11	9	3	15
		Blankenrath	397	2,2	3,1	·	·	·	·	·	3,5	2,1	·	·	0,8	0,6	1,0	8,1	1,2	1,3	·	·	·	·	·	·	·	·	·	·	0,4	·			24,3	55	-20	11	8	8	13
		Düngenheim	460	2,4	0,4	·	·	·	(0,8)	(0,8)	(0,9)	·	·	·	·	0,1	0,7	(3,5)	1,0	0,8	0,1	·	6,3	·	·	·	·	·	·	·	(0,9)	·			(31,7)	70	-13	(13	(6	6	7
		Treis a. d. Mosel	96	3,4	6,0	0,9	·	1,0	9,5	0,4	0,4	1,5	·	·	·	1,0	1,1	2,0	·	·	·	·	7,1	·	·	·	·	·	·	·	0,8	·			35,1	110	+ 3	13	9	4	(13)
		Münstermaifeld	270	3,1	6,6	·	·	·	20,0	0,3	0,2	0,9	·	·	·	1,8	0,9	2,2	1,1	0,0	·	6,6	2,2	·	·	·	·	·	·	·	0,4	·			46,3	165	+18	18	8	8	(13)
		Lingerhahn	480	4,2	5,1	·	·	0,9	9,3	·	0,6	4,2	·	·	·	0,4	0,3	7,2	2,4	0,6	·	·	9,2	·	·	·	0,3	·	·	·	0,5	·			45,2	103	+ 1	14	7	7	19
Mosel bis Ruhr	Rhein	Selters	260	2,7	3,4	0,3	·	2,5	7,2	0,5	0,8	2,3	0,0	0,1	0,5	0,4	1,3	4,1	5,9	3,4	0,2	3,5	6,2	·	·	·	0,7	0,3	·	0,0	3,8	·		50,1	86	- 8	21	12	15	26
		Niedermendig	216	2,9	4,8	·	·	0,8	9,4	0,2	1,2	0,0	·	·	·	0,2	1,6	·	0,2	0,3	1,2	0,1	5,6	2,4	·	·	·	·	·	·	·	0,2	·		31,1	86	- 5	15	8	8	15
		Neuwied	65	2,2	3,9	0,4	·	1,7	5,1	0,5	·	0,7	0,4	·	·	0,4	0,1	1,8	2,8	1,0	0,4	3,0	6,5	·	·	·	·	0,1	·	·	1,8	·			33,0	92	- 3	18	10	12	27
	Wied	Hachenburg	360	(1,9)	(2,5)	·	·	·	8,1	5,0	0,3	2,2	·	·	·	·	3,3	5,1	4,8	9,1	·	·	6,6	·	·	·	3,2	·	·	·	6,5	·			58,7	83	-12	13	12	7	(23)
		Altenkirchen	220	2,0	1,8	·	·	4,1	9,5	0,3	2,0	3,3	·	·	·	0,2	1,6	1,2	4,3	2,8	·	·	8,8	·	·	·	·	4,1	·	·	5,8	·			51,8	82	-11	15	13	9	20
		Harschbach	284	3,1	5,9	·	·	0,0	8,8	0,9	1,0	3,3	·	·	·	·	0,6	1,0	3,5	5,4	3,4	0,4	4,5	·	·	·	8,7	·	·	·	4,7	·			56,1	97	- 2	16	12	9	29
		Asbach	264	·	0,2	·	·	0,2	2,1	0,0	0,2	0,2	0,1	·	0,2	0,2	·	14,3	23,7	10,5	·	1,2	7,1	·	·	·	3,1	2,2	·	·	·	6,5			72,0	129	+16	16	9	9	24
		Scheuerchen	260	1,3	1,1	0,2	·	3,7	10,1	0,4	0,7	3,3	·	·	0,3	0,5	1,2	3,6	3,3	9,2	·	5,8	5,5	·	·	·	2,2	·	·	·	3,5	·			55,3	56	- 2	18	13	12	14
	R.	Rheinbrohl	55	2,5	·	·	·	1,3	10,6	·	·	2,4	·	·	0,0	0,8	1,4	3,7	2,9	3,4	·	·	·	·	·	·	·	·	·	·	0,6	0,1			29,7	67	- 4	11	8	6	15
	Ahr	Ahrhütte	400	3,0	·	·	·	·	·	·	·	2,2	2,0	3,8	2,0	·	·	5,0	3,0	·	1,5	·	6,0	·	·	·	2,5	·	·	·	1,5	·			34,5			11	11	8	21
		Dreis	475	2,4	0,6	·	·	1,9	10,2	0,4	1,2	3,8	·	·	·	0,8	0,5	3,5	2,5	·	1,7	3,4	4,3	·	·	·	1,0	0,4	·	·	1,4	·			40,0	66	-21	17	12	9	16
		Aremberg	540	·	·	4,4	·	0,4	13,0	·	·	3,1	·	·	·	1,0	0,3	1,2	2,1	·	·	·	7,2	·	·	·	1,7	·	·	0,0	0,5	·			34,9	85	- 6	11	8	4	22

Flußgebiet	Ort	Seehöhe m	1	2	3	4	5	6	7	8	9	10	11	12	13	14	15	16	17	18	19	20	21	22	23	24	25	26	27	28	29	30	31	Monatssumme mm	Monatssumme % d. Korr.	Abweichung v. d. Korrn.	Zahl der Tage mit Niederschl. ≥ 0,1 mm	≥ 1,0 mm	≥ 10,0 mm	[X]
Mosel bis Ruhr	Nürburg	621	0,3	3,3	·	·	1,2	11,0	·	1,1	3,3	0,3	·	0,6	2,2	0,8	6,8	5,8	0,7	1,2	3,0	5,2	·	·	·	0,4	0,2	·	0,2	0,8	0,3			48,7			21	11	11	15
Ahr	Adenau	302	2,0	0,9	·	·	0,3	12,5	·	0,4	1,2	·	·	0,5	1,2	1,2	4,8	2,8	0,5	1,2	2,7	3,3	·	·	·	1,2	·	·	·	0,7	·			42,4	96	- 2	17	11	10	15
	Kesseling	240	0,4	1,3	·	·	0,4	11,4	·	·	3,2	·	·	0,4	1,6	0,5	4,7	2,6	0,6	0,4	1,5	8,1	·	·	·	0,9	·	·	·	·	·			38,2	123	+ 7	15	8	11	10
	Houverath	348	·	1,1	·	·	·	12,7	·	·	·	·	·	3,7	1,4	1,1	4,2	2,5	1,5	0,4	4,2	4,3	·	·	·	·	·	·	·	0,7	·			37,8			12	10	10	14
	Ahrweiler-Land	110	2,1	0,8	0,5	·	0,8	11,7	0,5	0,6	1,6	0,1	·	0,9	1,3	0,2	1,0	5,7	3,1	0,3	3,8	0,8	·	·	·	0,4	·	·	·	7,2	·			45,6	134	+12	20	9	12	20
R.	Bonn	60	1,3	0,1	·	·	2,0	10,2	3,5	1,0	2,7	0,1	·	·	0,1	0,5	2,3	1,6	0,1	·	2,0	6,8	·	·	·	·	·	·	1,0	5,2	·			37,5	110	+ 4	17	11	7	15
Sieg	Hohenroth	635	0,2	·	·	·	0,8	12,2	2,0	·	·	·	·	·	·	0,6	1,4	3,2	0,4	·	·	6,4	·	·	·	·	3,5	2,4	·	6,4	·			40,5	30	-63	12	9	2	16
	Hilchenbach	355	1,1	·	0,0	·	1,4	6,3	4,6	7,4	3,0	0,2	·	0,6	0,1	0,5	2,8	4,3	10,3	·	1,1	3,5	·	·	·	3,6	1,3	·	·	3,3	·			55,2	61	-36	17	14	9	14
	Eichen	302	1,5	1,0	·	·	·	10,0	4,3	5,0	0,2	·	·	1,0	·	·	0,5	6,0	6,1	·	·	0,5	·	·	·	4,7	·	·	·	1,5	·			42,3	48	-46	13	10	5	10
	Siegen (Kläranlage)	295	·	0,4	·	·	·	8,3	5,2	4,7	2,3	·	·	0,2	·	1,9	2,6	2,7	5,8	·	1,9	4,9	·	·	·	3,2	2,3	·	·	3,9	·			50,3	70	-22	15	13	8	11
	Kirchen	195	1,6	0,5	·	·	1,6	8,9	1,8	2,8	1,9	0,2	·	0,4	·	1,6	2,2	3,4	6,1	·	1,9	4,2	·	·	·	4,1	1,6	·	·	4,6	·			49,4	75	-17	18	15	9	16
	Burbach	360	1,2	1,8	0,8	·	1,3	8,4	·	4,1	1,2	·	0,6	·	0,3	1,5	2,9	4,7	8,0	·	1,7	0,6	·	·	·	3,4	1,0	·	·	5,2	·			48,3	60	-32	18	14	12	22
	Morsbach	210	1,4	0,0	0,2	·	1,2	10,9	0,8	4,5	4,0	0,1	·	0,3	0,1	0,5	2,1	7,5	5,4	·	3,6	3,7	·	·	·	6,8	0,6	·	·	6,0	0,2			60,3	77	-18	20	12	12	25
	Salzburg	612	1,0	3,0	·	·	0,7	7,6	0,4	4,1	2,1	·	·	0,4	·	0,1	4,5	2,1	2,8	·	1,9	3,4	·	·	·	2,0	2,4	·	0,1	5,2	·			43,8	58	-32	18	13	11	26
	Rossel	120	·	·	1,3	·	3,2	11,2	0,5	4,0	3,5	·	·	·	0,8	·	·	0,8	11,4	·	·	6,5	·	·	·	·	4,3	·	·	7,6	0,1			57,8	80	-14	13	9	5	25
	Blankenberg	170	1,7	0,2	·	·	4,1	11,1	0,6	1,5	4,3	0,4	·	0,2	0,2	0,5	1,9	2,5	1,9	0,1	2,0	7,1	·	·	·	2,0	0,1	·	·	5,2	0,0			47,6	90	- 5	20	12	13	18
	Siegburg	61	0,9	·	·	·	0,7	12,6	0,3	2,8	4,0	0,2	·	0,0	5,8	3,0	4,2	6,0	1,0	0,0	2,5	5,7	·	·	·	1,1	0,5	·	·	4,9	2,5			51,3	128	+13	18	14	9	(14)
Sieg, Agger	Bergneustadt	240	0,3	·	·	·	0,4	5,9	7,2	3,2	·	·	·	·	0,3	1,3	3,8	5,2	5,4	·	·	0,6	·	·	·	11,9	1,6	·	·	1,2	0,2			48,5	52	-45	15	10	6	18
	Rods-Müllenbach	410	1,8	0,8	0,0	·	2,2	6,8	0,8	8,5	3,2	0,1	·	0,2	0,4	0,7	1,8	3,2	4,5	0,1	2,0	3,9	·	·	·	9,1	0,8	·	·	4,0	·			53,9	52	-42	20	12	13	24
	Hülsenbusch	308	1,0	·	·	·	3,4	·	·	33,9	4,0	·	·	0,2	0,1	0,3	4,4	3,3	6,1	·	·	5,7	·	·	·	(0,8)	·	·	·	(2,0)	·			57,2	65	-31	13	10	10	19
	Loope	118	·	2,1	0,0	·	1,0	6,0	1,4	3,9	5,1	0,0	·	0,0	0,0	1,0	2,3	4,5	5,6	·	1,1	·	·	·	·	10,5	0,0	·	·	4,5	0,0			40,0	66	-25	13	13	6	17
	Seelscheid	213	·	·	·	·	2,5	8,8	1,4	2,8	4,5	0,5	·	·	0,5	1,3	1,5	2,2	1,4	·	1,0	4,2	·	·	·	3,0	·	·	3,7	1,3	·			40,6	56	-32	16	14	8	20
	Unterkotten	160	0,6	0,5	·	·	1,5	7,0	0,3	3,6	5,8	0,3	·	0,0	0,3	0,3	1,9	3,0	1,8	·	2,8	2,9	·	·	·	8,0	0,5	·	0,0	4,8	0,0			45,9	53	-40	18	11	10	19
Sieg bis Wupper	Brühl	63	1,9	·	·	·	1,5	10,0	0,4	1,4	1,6	·	·	0,0	1,4	0,0	2,6	2,4	0,5	0,2	3,2	6,2	·	·	·	0,8	·	·	·	6,5	·			40,7	100	0	15	11	7	17
	Wahn	50	1,3	·	·	·	1,2	8,7	·	4,0	1,8	·	·	·	·	3,9	·	0,9	3,7	·	·	7,3	·	·	·	1,2	·	·	·	6,0	0,1			40,1	93	- 3	12	10	4	(16)
	Köln (Flughafen)	49	0,3	0,1	0,0	·	2,1	5,1	0,3	1,3	3,7	0,2	·	0,0	2,0	0,0	1,3	0,9	0,5	0,1	1,0	5,8	·	·	·	1,7	0,0	·	·	5,9	·			32,6	72	-12	17	10	10	15
	Leverkusen	44	0,3	2,2	·	·	1,3	5,9	·	1,0	6,0	0,3	·	0,1	0,8	·	1,0	0,8	0,2	0,0	1,9	10,1	·	·	·	2,1	0,8	·	·	5,3	·			40,1	103	+ 1	17	10	9	19
Wupper	Kreuzberg	373	·	·	·	0,0	1,3	·	·	17,9	3,6	0,0	·	·	·	2,4	6,2	7,2	8,5	·	·	2,6	·	·	·	11,3	·	·	·	3,6	·			64,6	64	-36	20	20	5	24
	Kleineichen	270	0,4	0,4	0,2	·	3,2	5,8	0,4	8,7	5,0	0,3	·	0,4	0,6	0,5	5,9	6,2	·	·	1,2	3,2	·	·	·	9,2	1,2	·	·	4,1	·			56,9	56	-45	19	11	11	22
	Schwelm	210	0,5	1,5	0,0	0,0	1,6	3,6	0,2	6,3	2,4	0,3	·	0,8	1,4	1,5	8,5	5,4	6,1	·	2,0	1,7	0,0	·	·	7,9	0,0	·	·	1,4	0,0			55,2	63	-35	20	14	11	19
	Wuppertal	151	0,2	2,5	·	·	1,9	2,2	·	4,9	3,5	0,3	·	0,4	0,8	0,3	7,4	5,1	4,5	·	1,9	1,6	·	·	·	7,1	0,1	·	·	2,2	·			46,9	52	-44	18	12	12	19
	Solingen (Schützenstr.)	252	0,6	1,0	0,1	·	1,6	3,7	0,5	3,8	8,8	0,5	·	0,4	1,5	0,2	6,2	6,5	2,9	·	1,2	3,0	·	·	·	3,9	0,3	·	0,0	4,0	·			53,2	64	-30	20	13	12	25
	Wermelskirchen	310	·	·	·	·	6,9	3,7	0,9	7,2	6,1	1,4	·	·	0,1	0,3	4,6	10,8	7,2	·	·	·	·	·	·	4,9	·	·	·	6,2	·			59,7	61	-38	13	10	4	17
Erft	Münstereifel +	290	3,5	·	·	·	0,0	15,1	2,5	1,6	·	·	·	·	1,5	0,7	·	·	0,3	2,1	·	0,1	·	·	·	1,2	·	·	0,3	·	0,1			31,0	84	- 6	12	7	6	(17)
	Euskirchen	170	1,4	0,8	·	·	0,6	12,1	0,3	0,1	1,1	·	·	0,0	0,6	1,0	4,0	1,9	0,2	·	4,0	5,0	·	·	·	0,4	0,1	·	·	2,4	·			36,0	129	+ 8	18	9	8	16
	Rheinbach	174	·	·	·	·	1,3	12,5	0,3	0,2	1,5	0,4	·	0,3	1,2	1,1	3,4	2,4	2,2	·	6,3	2,3	·	·	·	0,4	·	·	·	2,1	·			37,9	112	+ 4	16	11	9	(16)
	Metternich	125	3,4	·	·	·	0,2	10,3	0,4	0,8	0,9	0,0	·	0,4	1,4	0,9	0,8	0,4	0,0	·	0,6	11,6	·	·	·	0,7	·	·	·	6,1	·			38,9	100	0	15	5	7	(16)
	Hergarten	337	1,4	·	·	·	·	12,8	·	·	2,1	·	·	2,9	·	·	6,8	4,1	·	·	·	1,1	·	·	·	·	·	·	·	2,4	·			33,6	72	- 3	9	8	1	(9)
	Erp	127	1,1	·	·	·	3,4	0,5	0,3	0,5	0,8	·	·	0,4	1,5	·	3,1	2,0	0,2	0,9	·	6,0	·	·	·	0,3	·	·	·	7,1	·			36,1	100	0	15	8	7	(17)
	Oberbolheim	103	·	0,8	·	·	·	·	·	·	·	0,5	·	·	·	·	9,0	2,0	6,0	·	7,0	·	·	·	·	·	·	·	·	7,7	·			33,0	85	- 6	7	5	6	(7)
Rhein	Benninghof	130	0,2	0,1	·	·	1,5	2,3	0,5	5,8	4,8	0,2	·	·	1,6	0,5	4,2	3,9	2,3	·	1,2	2,1	·	·	·	3,9	·	·	·	4,4	0,1			42,1	60	-28	18	12	10	17
	Düsseldorf-Gerresh.	67	2,0	1,5	·	·	1,2	2,7	0,4	2,3	3,9	·	·	0,1	1,8	·	5,5	4,7	1,3	·	2,2	1,4	·	·	·	2,0	·	·	·	4,5	·			37,5	72	-14	16	14	9	16
	Krefeld	38	0,3	2,7	·	·	1,6	2,8	1,0	3,5	2,2	0,1	·	·	1,7	0,2	3,2	0,9	1,4	·	2,5	4,2	·	·	·	2,6	·	·	·	4,2	0,1			34,7	87	- 5	18	13	9	12
	Duisburg (Bot. Gart.)	39	1,0	1,7	0,4	·	1,1	3,7	0,4	4,7	2,5	0,0	·	0,3	1,8	0,1	5,1	1,4	5,2	·	1,6	2,3	·	·	·	3,9	0,2	·	·	3,1	0,1			42,6	84	- 8	20	14	11	18
Quelle bis Mündung Ruhr	Brunskappel	410	0,1	0,3	0,1	·	·	6,3	1,0	5,2	1,1	0,0	·	0,7	0,3	1,9	5,5	5,8	0,6	·	0,9	0,0	·	·	·	2,7	0,2	·	·	0,5	·			31,2	37	-57	17	8	11	13
	Bigge	329	0,3	0,1	·	·	1,2	6,1	2,4	3,7	1,0	·	·	0,9	0,7	1,9	5,7	4,6	0,2	·	0,9	·	·	·	·	2,7	0,6	·	·	0,6	·			33,6	42	-47	17	9	9	27
	Enste	300	·	1,0	·	·	·	7,9	1,3	2,2	1,9	·	·	0,9	0,3	1,3	8,9	6,8	·	·	·	·	·	·	·	3,4	·	·	2,1	·	·			38,0	54	-33	12	10	6	27

+ Antweiler 240

Flußgebiet		Ort	Seehöhe m	1	2	3	4	5	6	7	8	9	10	11	12	13	14	15	16	17	18	19	20	21	22	23	24	25	26	27	28	29	30	31	Monatssumme mm	%	Abweichung v. d. Norm.	Zahl der Tage mit Niederschl. ≥0,1 mm	≥1,0 mm	≥10,0 mm
Ruhr	Quelle bis Möhne	Eslohe	333	0,4	·	·	0,1	·	·	7,9	1,5	5,9	1,5	0,1	·	·	0,8	0,4	1,5	5,5	4,5	0,4	·	1,5	1,2	·	·	·	·	0,7	1,0	·	·	0,9	·						
		Arnsberg	189	Beobachtung fehlt																																				
		Allendorf	310	0,7	0,4	·	·	·	·	6,1	1,3	4,1	1,3	·	·	·	0,6	0,2	1,2	5,2	4,0	0,0	·	1,3	·	·	·	·	·	·	4,7	1,6	·	·	·	·						
		Langscheid •	335	·	·	·	·	·	·	9,3	0,3	1,9	1,7	·	·	·	0,8	0,1	1,7	2,6	2,6	·	·	1,9	·	·	·	·	·	·	3,7	·	·	·	0,3	·						
	Möhne	Brilon	450	0,4	0,7	·	·	·	·	5,5	3,6	4,0	1,6	·	·	·	0,7	0,4	1,9	4,9	6,1	0,5	·	0,6	0,8	·	·	·	·	2,5	0,7	·	·	1,3	·						
		Warstein	295	·	0,8	·	·	·	·	4,2	2,6	3,5	·	·	·	·	0,3	1,0	3,1	5,5	6,1	·	·	·	1,9	·	·	·	·	1,9	2,2	·	·	0,8	·						
		Mölnetalsperre	185	1,3	0,9	·	·	0,5	2,5	2,6	3,0	1,6	·	·	0,2	0,2	0,9	2,5	0,9	·	·	0,6	0,4	·	·	·	·	·	·	3,6	0,5	·	·	1,1	·						
	Bahr	Neuenrade	324	1,0	0,1	0,1	·	0,9	5,6	1,7	4,1	2,1	·	·	0,5	0,6	0,9	4,4	2,7	1,4	·	2,4	1,5	·	·	·	·	·	·	4,3	1,5	·	·	0,7	·						
		Langschede	116	0,3	2,5	0,4	·	0,5	2,6	1,2	3,7	1,3	·	·	·	·	1,0	1,5	0,1	·	·	0,8	0,6	·	·	·	·	·	·	4,3	0,4	·	·	1,1	·						
		Iserlohn	288	1,0	1,9	·	·	·	3,0	0,7	3,0	2,6	0,1	·	0,6	0,1	1,7	8,3	3,9	1,0	·	1,4	·	·	·	·	·	·	·	4,6	0,4	·	·	0,1	·						
	Lenne	Kahler Asten	840	·	·	·	1,2	·	·	3,0	4,6	5,1	2,4	0,6	·	·	0,7	0,2	1,7	5,3	6,8	1,1	·	1,4	1,2	·	·	·	·	3,1	0,6	·	·	1,0	·						
		Fleckenberg	352	0,6	·	·	0,1	·	·	3,5	3,2	5,8	1,2	·	·	·	0,6	0,3	1,5	5,4	4,6	0,9	·	1,9	1,2	·	·	·	·	3,1	1,3	·	·	1,5	·						
		Altenhundem	305	0,1	·	·	·	·	0,7	5,2	2,2	4,2	1,5	·	·	·	0,2	0,2	1,4	2,4	2,0	0,5	·	2,2	1,0	·	·	·	·	3,5	0,6	·	·	1,8	0,1						
		Olpe	346	1,0	·	·	·	·	1,8	8,6	0,2	6,4	1,2	·	·	·	·	·	1,8	2,8	4,3	5,2	·	1,5	·	·	·	·	·	10,2	·	·	·	3,7	·						
		Pütthof	440	0,2	0,1	0,1	·	1,4	6,2	0,4	9,0	1,6	0,1	·	0,2	0,4	0,5	2,7	4,3	5,1	·	1,7	2,2	·	·	·	·	·	·	5,0	0,9	·	·	2,0	·						
		Attendorn	250	0,9	0,8	0,1	·	1,0	5,5	4,9	8,2	2,6	0,2	·	0,2	0,4	0,7	3,8	3,5	3,3	·	1,8	2,0	·	·	·	·	·	·	4,6	0,8	·	0,1	2,5	·						
		Serkenrode	350	0,2	·	0,5	·	·	·	8,1	7,1	1,6	·	·	0,4	0,2	0,1	4,3	5,1	0,4	·	2,5	0,1	·	·	·	·	·	·	4,4	·	·	0,5	1,0	1,4						
		Herscheid	438	1,1	·	·	·	0,9	5,7	0,9	7,4	·	1,0	·	0,4	·	1,2	1,6	3,6	3,2	·	1,3	·	·	·	·	·	·	·	7,8	·	·	·	2,3	·						
		Lüdenscheid	447	0,6	·	0,2	·	0,4	4,6	0,4	5,9	1,8	1,1	·	0,7	0,2	0,5	7,2	6,8	5,1	·	2,1	1,3	·	·	·	·	·	·	7,9	1,5	·	·	3,4	·						
	Volme	Meinerzhagen	408	1,7	0,6	0,1	·	2,4	5,4	0,8	10,9	2,7	·	·	0,5	0,5	1,3	4,2	5,8	7,5	·	3,2	·	·	·	·	·	·	·	6,6	2,0	·	·	3,6	0,1						
		Priorei	170	·	1,0	·	·	0,8	3,0	0,1	5,7	2,0	0,0	·	0,0	0,5	0,6	5,0	3,8	2,0	·	1,5	1,3	·	·	·	·	·	·	6,3	0,7	·	·	0,6	·						
		Halver	432	0,5	1,6	·	·	0,6	3,1	0,4	2,6	1,2	·	·	0,6	0,1	0,4	7,5	2,6	2,4	·	1,5	1,3	·	·	·	·	·	·	5,1	0,0	·	·	0,2	·						
		Ennepetalsperre	273	0,8	2,4	0,0	·	1,7	1,9	0,7	9,5	1,1	0,5	·	0,6	·	·	8,5	5,2	6,2	·	1,6	2,6	·	·	·	·	·	·	8,1	0,6	·	·	2,3	·						
	Ruhr	Wengern	90	0,8	3,7	0,2	·	1,6	2,1	0,7	3,8	1,2	0,6	·	0,5	6,7	1,2	5,8	2,5	1,0	·	2,7	1,3	·	·	·	·	·	·	6,0	0,2	·	·	0,5	·						
		Langenberg	115	·	5,1	·	·	3,2	1,7	·	9,5	·	·	·	·	·	2,5	·	7,4	3,0	·	·	·	·	·	·	·	·	·	11,7	·	·	·	·	·						
		Essen-Mülh. (Flugh.)	120	0,2	1,0	0,4	·	1,4	1,4	1,0	4,1	1,3	0,1	·	0,8	1,2	0,2	1,6	2,2	1,5	·	0,9	2,2	·	·	·	·	·	·	4,5	0,1	·	·	2,6	·						
	Ennepe bis Ruhr	Dortmund-Brünninghs.	110	0,2	3,6	1,2	·	0,7	1,6	0,3	3,3	1,1	0,6	·	0,5	0,2	0,5	6,0	2,1	1,1	·	1,4	0,7	·	·	·	·	·	·	5,3	0,0	·	·	0,8	·						
		Recklinghausen	101	0,9	4,4	0,8	·	0,6	1,2	0,8	5,2	1,8	·	·	0,2	1,6	0,8	6,2	2,1	1,9	·	1,6	0,9	·	·	·	·	·	·	8,5	0,2	·	·	2,1	·						
		Bochum (Bergschule)	83	0,0	6,2	0,6	·	0,5	0,9	0,3	4,1	1,7	0,1	·	0,5	1,1	0,7	4,6	1,7	1,9	·	1,1	0,6	·	·	·	·	·	·	4,8	0,1	·	·	1,2	·						
		Dinslaken-Hiesfeld	30	·	0,8	·	·	4,1	·	·	4,6	0,2	·	·	0,1	3,5	0,1	2,8	3,1	0,3	·	0,6	4,0	·	·	·	·	·	·	4,4	·	·	·	·	·						
Lippe	L.	Paderborn	137	·	0,0	0,0	·	0,1	1,0	6,6	3,5	0,0	·	·	0,4	0,1	0,5	2,0	3,2	0,4	·	·	0,0	·	·	·	·	·	·	2,6	0,0	·	·	0,2	0,0						
	Alme	Wewelsburg	215	·	·	·	0,2	·	0,3	2,7	2,3	3,5	2,0	·	·	0,3	0,3	2,4	5,1	2,3	0,5	·	0,6	0,5	·	·	·	·	·	1,0	0,3	·	·	1,5	·						
		Fürstenberg	352	·	·	·	·	·	·	9,0	1,2	3,5	1,0	·	·	·	2,0	·	2,0	4,0	3,0	1,0	1,0	0,0	·	·	·	·	·	·	1,0	·	·	·	·	·						
		Blankenrode	382	·	·	·	·	·	10,4	1,6	11,2	·	·	·	·	·	·	·	9,4	·	·	·	·	·	·	·	·	·	·	·	·	·	·	1,2	1,6						
		Dörenhagen	268	·	·	·	·	·	1,5	5,4	5,8	2,0	·	·	0,0	·	1,4	2,5	1,7	0,2	·	·	·	·	·	·	·	·	·	1,1	0,9	·	·	2,2	·						
	Lippe	Lippstadt	79	·	0,1	0,5	·	0,5	0,3	1,9	1,2	1,5	·	0,0	0,0	1,0	1,2	1,6	1,4	0,2	·	0,3	0,2	·	·	·	·	·	·	2,7	0,0	·	·	1,2	·						
		Effeln	280	·	·	1,5	·	·	7,5	2,5	3,7	·	·	·	·	·	2,2	1,1	3,6	6,5	·	1,4	1,2	0,1	·	·	·	·	·	2,5	0,3	·	·	·	·						
		Hovestadt	70	·	·	·	·	·	1,1	2,9	3,6	·	·	·	·	·	·	2,1	4,3	2,2	·	·	·	·	·	·	·	·	·	3,5	·	·	·	·	·						
	Ahse	Werl	94	0,4	1,6	0,0	·	0,1	2,3	1,1	2,4	0,5	·	·	0,2	0,3	1,2	4,9	1,7	0,0	·	0,4	1,3	·	·	·	·	·	·	2,9	0,3	·	·	1,2	·						
		Hamm	63	·	1,0	·	·	·	4,0	2,2	2,0	·	·	·	·	·	3,0	5,0	1,0	·	·	·	·	·	·	·	·	·	·	5,0	·	·	·	2,0	·						
	Lippe	Kappenberg	100	0,6	1,8	1,2	0,0	·	2,5	1,8	4,3	1,3	·	·	0,0	0,6	0,6	5,5	1,0	·	·	0,0	1,0	·	·	·	·	·	·	5,6	·	·	0,0	1,4	·						
		Lüdinghausen	58	·	0,3	0,1	·	·	0,3	·	8,6	·	·	·	0,2	0,3	0,9	2,4	1,9	0,7	·	0,9	·	·	·	·	·	·	·	5,7	2,1	·	·	1,2	·						
		Dülmen	67	·	4,0	1,9	·	·	0,2	1,4	5,0	·	·	·	·	·	1,4	1,1	3,0	·	·	·	1,4	·	·	·	·	·	·	5,7	·	·	·	4,1	·						
		Hervest-Dorsten	34	·	4,6	0,4	·	1,9	1,2	0,4	3,9	1,5	·	·	0,3	1,4	1,1	2,4	2,8	1,7	·	1,2	0,6	·	·	·	·	·	·	5,9	0,3	·	·	3,4	·						
Rhein	Lippe bis Grenze	Wesel	24	0,3	·	2,8	·	0,0	0,7	0,0	5,7	1,4	·	·	·	·	3,0	2,2	2,1	1,6	1,3	·	2,1	0,4	·	·	·	·	·	3,0	1,6	·	0,2	4,4	0,2						
		Rees	19	2,3	3,2	0,4	·	3,4	1,3	·	5,3	·	·	·	0,4	1,3	1,4	2,2	1,7	3,7	·	1,0	0,4	·	·	·	·	·	·	3,0	·	0,5	·	3,7	·						
		Kleve	46	2,6	1,7	0,2	·	4,5	1,8	0,3	8,2	·	·	·	0,3	1,9	1,6	2,7	0,7	0,8	·	2,2	0,5	·	·	·	·	·	·	4,1	0,1	·	·	5,2	·						

• Hellefeld 355

Flußgebiet		Ort	Seehöhe m	1	2	3	4	5	6	7	8	9	10	11	12	13	14	15	16	17	18	19	20	21	22	23	24	25	26	27	28	29	30	31	Monatssumme mm	% v. Norm.	Abweichung v. d. Norm.	Zahl der Tage mit Niederschl. ≥ 0.1 mm	≥ 1.0 mm	≥ 10 mm	✳	≡
Maas																																									
Roer	R.	Monschau-Dreiseg.	420	9.1	0.8	·	·	0.8	6.4	·	3.4	8.7	·	·	0.5	1.9	0.3	7.4	12.9	.2	4.9	10.6	16.1	·	·	·	·	·	·	2.3	·			91.3	102	+ 2	16	12	10	16
	Urft	Schmidtheim	568	2.0	1.7	0.0	·	1.3	10.1	·	3.2	2.5	·	·	0.1	0.3	1.4	6.8	5.9	0.5	1.7	4.7	2.4	·	·	·	3.5	·	·	0.3	2.1	·			50.2	84	-10	18	14	9	17
		Hollerath	600	·	82.2	·	·	4.9	11.1	·	0.2	0.0	·	·	0.5	0.3	·	3.5	3.3	·	3.2	5.2	0.5	·	·	·	0.7	·	·	·	2.0	·			58.6	70	-25	14	13	7	16
		Schleiden	380	0.6	10.9	·	·	·	10.3	·	0.3	0.3	·	·	0.7	10.8	0.5	0.5	0.4	·	·	3.2	2.9	·	·	·	·	·	·	·	0.2	0.6			42.2	77	-13	14	5	6	17
	R.	Drove	180	3.7	0.2	·	·	1.7	8.1	0.1	1.6	0.6	0.2	·	0.2	0.6	·	4.5	2.5	·	2.4	0.2	7.5	·	·	·	0.4	·	·	·	3.4	·			37.9	97	- 1	17	9	8	17
	Inde	Rötgen (Greppstr.)	440	0.7	0.5	·	·	2.2	2.6	0.0	4.5	11.5	·	·	0.2	2.0	1.4	5.1	4.4	1.0	0.2	4.7	6.3	·	·	·	7.4	·	·	·	3.0	·			57.9	82	-13	17	13	9	19
		Eschweiler	205	2.6	0.7	·	·	2.0	1.1	0.4	0.9	4.9	·	·	0.0	0.3	0.5	1.4	0.7	0.0	0.5	3.8	0.1	·	·	·	5.8	2.5	·	·	3.2	1.5			32.9	71	-13	18	10	8	12
	R.	Erkelenz	99	0.4	1.6	·	·	2.3	1.1	0.3	3.2	0.1	·	·	1.7	1.5	1.3	1.5	1.1	0.2	·	7.7	2.2	·	·	·	1.0	·	·	·	5.5	0.1			33.1	74	-12	16	13	10	18
	Wurm	Aachen (Met. Obs.)	202	3.6	0.6	0.0	·	2.3	1.1	0.6	1.3	11.7	·	·	0.1	1.3	0.7	4.5	3.4	0.3	1.5	3.5	5.0	·	·	·	3.2	0.1	·	·	3.8	·			48.6	84	- 9	19	13	9	15
		Herzogenrath	163	·	1.8	0.3	·	3.3	1.8	0.4	1.8	6.5	·	·	·	0.8	0.9	3.0	1.9	0.1	1.7	7.0	0.4	3.0	·	·	3.6	·	·	·	3.3	0.1			41.7	82	- 9	19	12	7	13
		Linnich	80	2.6	0.2	0.1	·	0.6	1.5	1.4	1.8	0.9	0.3	·	·	0.7	1.0	3.9	0.9	0.3	0.8	4.6	5.9	·	·	·	·	·	0.0	·	7.9	·			35.4	82	- 8	18	9	11	17
	R.	Waldenrath	83	1.0	1.4	·	·	1.8	1.1	1.0	1.8	4.0	·	·	·	0.7	1.1	1.5	1.5	0.4	0.2	5.5	4.2	·	·	·	1.1	·	·	·	4.8	·			32.4	66	-15	17	14	9	15
	M.	Elmpt	63	·	1.1	·	·	2.2	2.3	·	3.6	3.7	0.0	·	·	1.0	1.5	3.2	1.2	0.6	·	·	7.5	·	·	·	3.0	·	·	·	5.0	·			36.0	69	-16	13	12	7	17
Roer bis Grenze	Niers	Jackerath •	~~108~~	·	0.7	·	·	2.7	2.4	·	1.4	1.1	·	·	·	1.6	·	2.7	1.2	0.4	·	3.2	8.5	·	·	·	1.4	·	·	·	5.9	·			33.2	75	-11	13	11	7	15
		München-Gladb.-H.	75	·	1.8	·	·	1.4	2.2	1.1	3.5	·	0.1	·	2.4	1.4	2.0	1.0	·	·	·	2.6	5.3	·	·	·	2.6	·	·	·	4.1	·			31.5	64	-17	14	13	8	14
		Bracht	51	1.8	·	·	·	1.2	2.8	·	3.6	1.8	·	·	·	0.4	·	0.7	1.1	1.1	·	1.0	·	·	·	0.5	·	·	·	·	2.2	·			20.4	42	-29	12	9	5	11
		Issum	27	0.8	1.5	0.0	·	2.1	3.0	0.3	4.5	1.0	·	·	0.1	1.7	1.6	2.4	1.1	1.7	·	2.0	2.3	·	·	·	2.4	0.4	·	·	4.8	·			33.7	72	-13	16	14	11	16
		Walbeck	35	1.6	1.1	0.4	·	1.1	1.7	0.4	4.6	1.2	·	·	0.1	1.2	1.4	2.2	0.5	1.0	·	2.4	2.7	·	·	·	1.8	0.1	·	·	5.3	·			30.8	63	-18	19	14	11	23
		Keppeln	35	3.5	2.9	·	·	3.9	1.1	0.1	4.5	0.1	·	·	0.1	0.7	1.7	2.5	0.9	1.4	·	2.4	0.5	·	·	·	1.0	0.0	·	·	4.8	·			34.1	70	-13	17	11	11	04
Donau																																								
Quelle bis Iller	Brigach, Breg	Furtwangen	854	2.2	9.9	·	0.6	4.1	0.3	0.4	5.0	1.6	0.0	0.1	0.6	3.5	0.6	2.4	12.5	2.1	14.6	14.2	43.6	0.6	·	·	0.1	0.1	·	·	0.2	0.2			119.5	95	- 6	23	12	13	27
	Donau	Bubenbach	937	2.6	5.6	·	1.6	2.5	0.2	1.4	2.3	0.1	·	0.0	0.8	1.8	0.8	1.2	4.1	0.1	13.6	11.6	35.1	·	·	·	·	0.0	·	·	0.3	0.0			85.9	122	+16	18	12	15	25
		Villingen	720	0.0	0.0	·	1.2	1.6	·	0.4	1.8	·	0.2	0.2	0.2	0.6	0.1	·	2.8	3.7	9.4	7.0	19.2	0.0	·	·	·	0.0	·	·	0.2	·			58.6	128	+13	17	10	12	15
		Donaueschingen	693	1.0	2.1	·	·	2.2	·	0.2	0.0	0.0	0.0	1.1	·	1.8	0.5	0.4	0.6	·	9.0	3.6	10.3	0.2	·	·	·	·	·	·	·	·			35.0	95	- 2	14	9	10	20
		Dürrheim	714	0.0	0.0	·	1.0	1.0	·	·	1.2	·	0.2	0.5	·	2.0	·	·	0.9	0.2	6.5	3.5	10.5	·	·	·	·	·	·	·	·	·			30.5			13	9	11	26
		Riedöschingen	715	1.7	1.2	·	1.2	2.1	·	2.7	2.4	·	·	2.1	·	4.2	·	3.2	3.5	0.0	10.9	5.4	11.1	0.4	·	·	·	1.8	·	·	1.0	·			55.7			16	15	9	23
		Tuttlingen	647	·	3.5	·	·	3.8	·	0.3	0.4	·	0.2	1.2	·	0.2	0.1	0.4	4.1	1.5	5.7	2.9	13.4	0.3	·	·	·	·	·	·	0.0	·			38.9	97	- 1	16	8	13	18
		Fridingen	625	1.1	1.5	·	·	3.0	·	0.6	1.4	·	·	1.1	·	0.7	0.3	0.7	1.9	0.6	3.1	2.1	15.1	0.0	·	·	·	·	·	·	0.2	0.0			33.7	100	0	15	9	12	29
		Böttingen	910	2.0	4.7	2.6	·	3.1	·	3.0	·	·	·	0.3	·	3.4	1.1	2.4	0.1	2.0	4.2	3.2	8.2	·	·	·	·	·	·	·	1.2	0.1			41.6	77	-12	16	13	13	29
		Frohnstetten	785	0.9	3.2	·	2.2	0.8	·	·	2.2	·	0.5	0.1	0.1	1.2	0.2	0.7	3.8	0.1	4.7	4.8	12.1	·	·	·	·	·	·	·	0.1	·			37.7			17	8	15	25
		Sigmaringen-Gorheim	588	1.2	0.6	·	·	·	·	·	6.1	·	0.5	·	·	1.2	·	0.4	2.2	·	5.0	1.5	8.5	·	·	·	·	·	·	·	·	·			27.2	82	- 6	10	7	8	23
	Lauchert	Genkingen	773	2.2	4.0	·	·	1.6	0.5	·	2.4	·	0.6	·	·	4.2	·	2.9	3.6	·	6.8	0.0	11.3	·	·	·	·	·	·	·	·	1.8			41.9	95	- 2	12	10	8	27
		Trochtelfingen	700	0.1	3.0	·	·	1.1	·	·	3.3	0.0	0.7	0.8	0.2	2.0	0.0	0.6	0.9	0.0	4.6	2.0	12.2	·	·	·	·	·	·	·	0.0	0.5			32.0	103	+ 1	14	7	10	29
		Bitz	883	0.3	2.7	·	·	2.2	·	·	3.4	·	0.3	0.8	·	4.0	·	·	8.1	·	5.1	3.2	10.0	·	0.1	2.1	·	·	·	·	·	0.2			42.5	87	- 7	14	9	9	28
	Donau	Otterswang	610	1.2	2.5	·	·	4.5	0.3	1.3	2.6	·	0.4	·	0.1	1.8	·	·	0.9	0.6	6.8	4.2	10.1	·	·	·	·	·	·	·	1.5	·			38.6	111	+ 4	15	10	14	23
		Saulgau- ••	~~586~~	0.7	1.9	·	1.8	1.7	·	·	2.0	·	0.6	·	·	0.9	·	1.2	2.0	2.0	8.0	·	12.0	·	·	·	·	·	·	·	·	·			34.8	120	+ 6	13	10	12	15
		Riedlingen- ▲	~~540~~	·	2.0	·	·	2.8	·	0.6	1.8	·	·	1.1	·	2.0	·	·	1.6	2.6	2.4	5.0	12.0	·	·	·	·	·	·	·	·	·			33.9			11	10	9	28
	Gr. Lauter	Münsingen	721	1.2	4.1	0.8	·	2.0	·	1.2	3.0	·	0.8	0.1	0.4	2.7	0.2	2.0	7.9	1.7	3.7	2.5	18.6	·	·	·	·	0.5	·	·	0.0	1.0			54.4	126	+11	19	13	14	29
	Ehi.	Frankenhofen	740	·	1.2	·	·	·	·	·	2.2	·	1.2	0.6	2.0	0.4	·	1.2	5.6	1.8	1.0	5.0	24.2	·	·	·	·	·	·	·	0.2	0.0			47.5	125	+10	13	10	11	29
		Ehingen	514	3.8	3.6	·	·	1.6	·	0.6	2.6	·	0.9	0.2	·	0.2	0.3	1.4	4.1	0.8	1.3	5.8	13.3	·	·	·	·	·	·	·	0.2	·			41.3	148	+13	16	9	12	29
	Rüb	Biberach	540	0.5	3.1	0.2	0.0	2.2	0.0	0.2	4.1	0.2	0.2	0.1	·	1.9	0.3	1.0	2.3	0.4	5.9	2.6	11.0	0.1	0.1	0.0	·	·	·	0.0	0.1	·			36.4	114	+ 4	20	9	12	25
	Donau	Schemmerberg	542	2.4	1.0	·	·	1.4	·	·	4.5	·	·	·	0.2	1.0	0.1	0.6	0.1	1.2	4.8	2.8	7.9	·	·	·	·	·	·	·	0.1	·			28.1	97	- 1	14	9	11	24
		Ochsenhausen	614	·	3.6	·	·	3.0	·	1.4	4.6	·	0.3	·	·	3.0	·	0.0	3.0	1.5	6.0	9.2	9.5	·	·	·	·	·	·	·	·	·			45.1	116	+ 6	11	10	7	24
		Rot	605	·	0.1	·	·	6.6	·	1.0	3.5	·	0.5	·	·	4.0	·	2.7	5.0	0.0	5.5	18.0	·	·	·	·	·	·	·	·	·	·			43.9	104	+ 2	11	9	8	22

• Überacht 79 × Ittenhausen 782
•• Mengen 560

* Oberecht 73 × Ittenhausen 782
** Kempten 560

Flußgebiet	Ort	Seehöhe m	1	2	3	4	5	6	7	8	9	10	11	12	13	14	15	16	17	18	19	20	21	22	23	24	25	26	27	28	29	30	31	Monatssumme mm	Monatssumme % d. Norm.	Abweichung v. d. Norm.	Zahl der Tage mit Niederschl. ≥0,1	≥1,0	≥10,0	[H]
Iller bis Lech	Obere Iller																																								
		Nebelhorn	1920	5,3	3,1	·	0,2	0,5	·	4,5	1,8	·	4,0	8,0	10,7	2,5	2,9	2,6	4,6	2,6	6,2	12,7	13,4	·	·	·	·	·	·	·	·	·			85,6			17	15	17	23
		Birgsau	950	·	4,7	·	0,7	0,9	·	0,3	0,1	3,5	2,4	7,5	8,7	9,3	·	·	4,4	0,4	4,0	0,9	7,8	2,8	·	·	·	·	·	·	·			125,4	118	+19	16	10	12	29
		Oberstdorf	811	·	11,5	·	1,0	0,7	·	0,0	0,6	10,6	1,0	8,7	10,3	16,9	0,5	0,2	8,2	1,9	4,3	4,2	9,4	1,6	·	·	·	0,0	·	·	·	·			141,6	142	+42	17	13	13	29
		Mittelberg	1270	·	13,6	·	1,2	1,0	·	0,7	6,5	9,7	0,6	3,7	11,4	24,9	0,1	0,3	7,2	1,7	5,6	9,6	38,1	·	·	·	·	·	·	·	·	0,0			135,9			17	13	15	29
		Rohrmoos	1070	·	8,0	·	·	4,6	·	·		10,0		7,3	8,4	12,1	·	·	18,6	10,7	20,4	8,3	68,4	·	·	·	·	·	·	·	·	·			166,8	117	+25	13	13	11	29
		Sonthofen	735	·	4,2	·	0,2	0,8	·	·	3,7	3,2	0,3	2,6	9,1	15,8	·	·	5,2	·	3,8	3,3	38,2	·	·	·	·	·	·	·	·	·			90,4	117	+13	13	10	9	29
		Oberjoch	1136	·	4,2	·	1,2	1,7	·	0,9	1,9	3,1	0,6	5,3	7,0	18,7	1,4	0,3	1,2	0,2	7,5	2,7	39,2	·	·	·	·	·	·	·	0,2	·			96,9	109	+ 8	18	13	15	29
		Oberdorf, Bad	850	·	4,3	·	0,8	1,6	·	0,9	2,2	2,2	0,6	6,2	8,0	17,8	·	·	5,6	0,5	6,6	2,6	40,5	·	·	·	·	·	·	·	·	·			100,4	136	+26	15	11	10	29
		Immenstadt	731	·	8,1	1,1	1,1	2,2	·	1,8	4,8	5,0	1,2	5,2	10,6	20,9	·	2,2	9,5	2,2	4,5	9,0	46,5	·	·	·	·	·	·	·	·	·			135,9	140	+39	17	17	11	29
		Bodelsberg	896	·	5,7	·	1,9	0,0	·	0,0	1,7	2,3	0,7	0,9	10,3	24,8	0,7	1,2	6,5	5,2	3,8	3,6	25,5	0,0	·	·	·	·	·	·	·	0,0			94,8			15	12	12	29
		Kranzegg	860	·	10,0	·	2,6	·	·		8,4					60,0						13,0	29,7	0,0	·	·	·	·	·	·	·			123,7	156	+45	05	02	01	29
	Mittlere Iller																																							
		Diepols	1040	·	15,0	·	0,0	·	·	·	2,4	0,8	0,0	18,2	16,7	7,0	·	17,0	20,1	17,2	0,8	19,0	25,7	8,8	·	·	·	0,3	·	·	·	·			168,8	177	+74	14	11	11	29
		Martinszell	740	·	6,0	·	1,6	·	·	·	3,8	·	0,4	3,0	4,0	17,0	·	2,0	5,3	0,5	5,4	1,2	30,5	·	·	·	·	·	·	·	·	·			80,7	122	+15	13	11	11	29
		Buchenberg	905	·	6,0	·	0,0	1,0	·	1,2	4,7	3,5	1,0	0,0	8,9	17,5	·	3,7	1,9	0,9	3,1	7,0	40,5	·	·	·	·	·	·	·	·	·			100,9	115	+13	14	13	12	29
		Krugzell	667	·	6,3	·	0,0	0,6	·	0,9	2,9	0,1	1,0	0,9	5,0	18,8	·	1,6	11,9	0,4	4,9	5,7	22,9	·	·	·	·	0,0	·	·	0,0	·			83,9	155	+30	15	10	10	27
		Frauenzell	731	·	5,1	·	·	2,6	·	1,0	3,1	·	1,2	·	7,5	20,2	·	5,2	13,2	0,7	6,2	12,0	27,5	·	·	·	·	·	·	·	·	·			105,5	157	+39	13	12	10	29
		Ittelsburg	718	·	5,2	·	·	1,3	·		3,5			0,2	2,0	12,9	·	0,5	1,1	·	5,1	6	18,1	·	·	·	·	·	·	·	·	·			56,6	111	+ 6	13	10	9	28
	Untere Iller																																							
		Leutkirch	660	·	5,4	·	0,0	3,5	·	0,8	3,4	·	0,2	0,6	2,4	11,1	·	0,3	2,0	0,1	5,1	9,8	14,0	0,1	·	·	·	0,9	·	0,0	0,5	·			61,0	115	+ 8	17	9	11	29
		Memmingen	634	0,0	8,1	·	·	1,9	·	0,6	2,8	·	1,0	0,1	0,1	8,2	0,1	0,5	2,2	·	5,6	5,5	11,5	·	·	·	·	0,9	·	·	0,0	·			49,1	129	+11	15	9	11	26
		Jedesheim	500	0,2	3,3	·	·	1,0	·	1,2	4,0	·	0,7	·	·	0,8	·	1,2	1,2	·	5,4	2,5	10,5	·	·	·	·	·	·	·	0,1	·			32,1			13	9	9	27
	Iller																																							
		Westerheim	815	3,4	5,2	0,2	1,0	0,1	·	1,1	1,6	·	1,1	·	1,3	2,4	·	2,0	5,3	1,2	2,4	3,4	22,7	·	·	·	·	5,4	·	·	1,3	·			61,1	128	+13	18	16	15	29
		Seissen	707	2,0	3,8	·	·	0,7	·	0,4	2,0	·	1,1	·	0,5	2,3	·	2,0	7,7	2,0	5,6	2,8	15,2	·	·	·	·	0,8	·	·	·	0,3			49,2	112	+ 5	16	11	12	29
		Bermaringen	650	2,9	3,9	·	·	1,9	·	1,7	1,9	·	·	·	·	3,0	·	1,2	4,1	2,2		6,6	17,4	·	·	·	·	1,3	·	·	0,3	·			48,4	134	+12	14	13	8	27
		Ulm	495	3,0	1,0	·	·	0,8	·	1,0	2,0	0,7	·	·	·	1,3	·	0,4	2,9	1,2	3,6	1,7	15,4	·	·	·	·	0,5	·	·	·	0,0			35,5	115	+ 5	14	10	00	26
	D	Weißenhorn	500	0,6	4,6	·	·	0,7	·	1,5	2,6	·	0,5	·	·	1,3	·	0,6	2,1	0,4	4,2	1,5	16,4	·	·	·	·	0,2	·	·	·	·			37,2	116	+ 5	14	8	11	27
	Günz																																							
		Obergünzburg	738	·	7,6	·	0,5	1,7	·	2,0	3,1	0,1	1,0	0,1	1,3	10,7	0,3	1,2	3,2	0,4	6,3	2,5	21,2	·	·	·	·	·	·	·	·	0,5			63,7	110	+ 6	18	12	12	29
		Ottobeuren	660	0,0	6,1	·	·	1,7	·	1,6	0,7	·	1,8	1,3	·	10,0	0,0	0,4	0,6	0,0	5,4	6,0	16,5	·	·	·	·	·	·	·	·	0,0			52,1	124	+10	12	9	8	26
		Arlesried	650	·	4,5	·	·	1,7	·	0,8	3,7	·	2,0	0,2	·	8,1	·	0,5	0,7	0,4	8,8	3,9	13,9	·	·	·	·	3,8	·	·	·	·			53,0	147	+17	13	9	10	27
		Leipheim	475	0,8	4,5	·	·	0,5	·	0,9	2,9	·	0,5		1,9		0,0	0,4	1,7	0,2	2,4	1,8	12,6	·	·	·	·	0,2	·	·	0,4	·			31,7			16	7	11	24
	Mindel																																							
		Mindelheim	607	·	5,9	·	·	1,4	·	1,1	3,3	·	1,1	0,1	·	5,1	·	0,3	0,4	0,1	7,2	2,4	12,5	·	·	·	·	0,5	·	·	·	·			41,4	130	+ 9	14	9	10	26
		Röfingen	474	0,4	8,0	·	0,2	1,0	0,0	·	4,0	·	1,0	·	0,5	3,4	0,2	0,8	2,8	2,4	2,8	2,0	15,0	·	·	·	·	0,3	·	·	0,5	0,3			45,6	138	+13	18	10	14	29
		Krumbach	514	0,5	3,2	·	·	1,2	·	0,3	4,8	·	2,6	0,3	0,1	3,4	·	2,2	2,7	0,4	5,2	4,8	17,4	·	·	·	0,1	0,2	·	·	·	0,1			49,5	145	+16	18	10	12	25
	Brenz																																							
		Heidenheim	494	4,0	6,6	·	·	0,5	1,3	1,4	0,3	0,3	0,4	·	1,1	3,4	·	1,3	7,0	5,1	2,5	1,3	21,0	·	·	·	·	1,6	·	·	·	·			59,1	134	+15	17	13	12	29
		Ettlenschieß	656	0,0	8,7	·	·	1,2	·	0,0	0,0	·	2,9	·	·	4,9	·	0,0	9,0	0,0	5,6	3,0	21,4	·	·	·	·	2,4	·	·	·	·			60,1	147	+19	10	10	8	29
		Gundelfingen	440	1,2	6,2	·	·	1,1	·	1,1	2,0	·	0,0	·	1,0	0,6	·	1,2	1,3	1,1	2,5	2,4	14,4	·	·	·	·	1,2	·	·	0,5	1,1			38,9	125	+ 8	16	14	10	29
	Donau																																							
		Eglingen	549	2,8	7,1	·	·	1,1	0,1	0,2	2,2	·	0,2	·	1,3	1,4	·	1,7	4,1	4,8	1,1	0,0	15,1	·	·	·	·	1,6	·	·	0,2	0,3			45,3	129	+10	17	12	10	29
		Blindheim (Bhf.)	416	0,6	6,1	·	·	1,0	0,1	1,0	1,2	·	0,6	·	0,1	0,6	·	0,8	2,0	1,6	1,6	0,8	10,3	·	·	·	·	1,0	·	·	·	·			29,4	109	+ 2	16	9	12	27
		Stillnau	496	0,5	2,1	·	·	0,9	0,2	0,5	2,6	·	0,0	·	·	1,3	·	3,4	4,9	3,3	0,5	5,0	10,5	·	·	·	·	1,1	·	·	·	·			36,8	127	+ 8	14	9	12	25
	Wörnitz																																							
		Wörnitz	488	1,8	6,1	·	·	0,7	·	0,3	0,4	1,4	1,3	·	·	0,3	·	2,6	6,6	4,3	0,7	0,0	8,0	·	·	·	·	1,2	·	·	·	2,7			38,4	91	- 4	15	10	10	29
		Dinkelsbühl	440	1,3	6,2	·	·	0,6	·	0,9	2,8	1,2	0,8	·	·	0,5	·	1,5	2,4	1,2	0,4	0,7	9,8	·	·	·	·	3,2	·	·	·	3,4			36,9	89	- 7	16	10	10	24
		Ottingen	420	1,1	5,5	·	·	0,0	·	0,5	0,7	0,3	1,0	0,0	·	0,5	·	0,9	1,4	1,3	0,3	0,2	11,7	·	·	·	·	2,9	·	·	·	2,1			30,3	108	+ 2	15	8	10	29
		Bopfingen	470	2,0	7,9	·	·	0,4	·	0,5	1,0	·	0,8	·	·	1,8	·	4,0	4,3	0,7	1,2	0,0	14,2	·	·	·	·	0,0	·	·	·	5,7			44,5	86	- 8	13	9	9	29
		Möttingen	413	Beobachtungen fehlen																																					
		Donauwörth	415	1,0	5,8	·	0,0	1,0	·	1,3	0,7	0,2	0,7	·	·	1,2	·	1,0	1,8	0,7	1,2	0,4	10,3	·	·	·	·	0,4	·	·	0,0	0,1			27,8	103	+ 1	16	9	11	29
	Donau																																							
		Ziemetshausen	501	0,2	6,6	·	·	1,0	·	0,4	3,3	·	2,1	·	0,4	2,2	·	0,3	0,9	1,0	2,6	1,9	19,2	·	·	·	·	0,5	·	·	0,3	·			42,9	113	+ 5	16	9	11	28
		Bliensbach	437	·	4,5	·	·	2,0	·	1,2	·	·	2,1	0,2	·	1,2	·	0,4	3,7	4,0	0,2	0,5	13,8	·	·	·	·	5,7	·	·	·	·			39,5	136	+11	13	9	11	29
		Kreppen	460	2,1	7,8	·	·	1,7	·	2,3	2,8	·	0,9	·	·	3,7	0,4	3,1	3,2	1,3	1,2	2,6	11,6	·	·	·	·	0,9	·	·	1,3	0,8			47,9	141	+14	17	13	11	29

Flußgebiet	Ort	Seehöhe m	1	2	3	4	5	6	7	8	9	10	11	12	13	14	15	16	17	18	19	20	21	22	23	24	25	26	27	28	29	30	31	Monatssumme mm	Monatssumme % d. Norm.	Abweichung v. d. Norm.	Zahl der Tage mit Niederschl. ≥0,1 mm	Zahl der Tage mit Niederschl. ≥1,0 mm	Zahl der Tage mit ☀ ≤0,1	Zahl der Tage mit ☒
Lech Quelle bis Wertach	Zürs	1720	·	5,4	·	2,3	·	·	·	0,6	1,8	2,1	2,0	8,3	10,0	·	·	3,4	·	2,3	12,1	33,7	2,3	·	·	·	·	·	·	·	·	·		86,5	135	+23	13	12	13	29
	Lech	1454	·	4,3	·	1,7	1,8	·	·	·	5,8	2,9	2,0	10,1	7,2	·	·	4,8	·	10,5	8,5	56,8	0,6	·	·	·	·	·	·	·	·	·		117,0	198	+58	13	12	11	29
	Holzgau	1099	·	2,5	·	1,3	0,7	·	·	·	7,1	3,0	2,2	7,3	3,6	·	·	1,9	0,2	6,2	4,5	73,3	2,6	·	·	·	·	·	·	·	·	·		116,4	177	+50	14	12	12	29
	Gramais	1318	·	2,0	·	2,0	·	·	·	·	4,0	3,0	14,9	10,0	12,0	·	·	2,0	·	5,0	3,0	40,0	4,0	·	·	·	·	·	·	·	·	·		101,9			12	12	12	29
	Hinterhornbach	1101	·	3,5	·	0,5	1,2	·	·	1,7	6,2	2,6	5,3	7,1	5,2	·	0,6	2,5	·	7,5	3,1	72,9	1,3	·	·	·	·	·	·	·	·	·		121,2	151	+41	15	13	12	29
	Namlos	1263	·	5,1	·	0,5	0,7	·	·	·	5,2	1,5	3,2	8,5	9,1	·	0,4	2,2	0,2	5,6	2,7	61,3	0,8	·	·	·	·	·	·	·	·	·		107,0	155	+38	15	10	14	29
	Forchach	905	·	4,1	·	·	·	·	·	1,0	4,0	1,0	2,0	7,1	8,0	·	·	·	·	6,0	2,1	52,5	·	·	·	·	·	·	·	·	·	·		87,8	146	+28	10	10	9	29
	Höfen	869	·	2,4	·	·	·	·	·	·	7,8	5,6	2,0	10,2	12,6	·	·	·	·	5,5	2,0	56,0	·	·	·	·	·	·	·	·	·	·		104,3	149	+34	9	9	5	29
	Berwang	1336	·	2,0	·	0,0	·	·	·	0,0	4,0	·	8,0	15,0	5,0	0,6	·	·	·	4,0	5,0	17,0	1,2	·	·	·	·	·	·	·	·	·		81,8	124	+18	10	9	10	25
	Plansee	976	·	6,7	·	·	·	·	·	·	4,4	·	4,2	7,6	14,0	·	0,0	5,1	2,3	5,9	4,4	51,2	·	·	·	·	·	·	·	·	0,0	·		105,8			10	10	9	29
	Tannheim	1094	·	0,0	·	2,4	·	·	·	1,2	2,2	0,3	3,4	5,8	15,3	·	·	·	0,3	4,9	4,2	59,1	·	·	·	·	·	·	·	·	·	·		98,7	157	+36	11	9	9	29
	Reutte	900	1,3	4,0	·	0,3	1,0	·	·	0,1	5,3	0,2	4,5	5,0	14,2	0,3	·	1,1	·	2,6	3,0	37,0	1,0	·	·	·	·	·	·	·	·	·		80,9			16	12	9	27
	Fallmühle	928	·	5,0	·	0,5	5,0	·	·	·	3,5	·	0,0	9,5	15,0	·	·	8,0	1,5	8,0	10,0	56,0	·	·	·	·	·	·	·	·	·	·		122,0	140	+35	11	10	9	29
	Horn	796	·	1,0	·	0,4	·	·	·	1,9	2,8	0,3	5,2	4,0	22,2	0,7	·	0,2	0,2	3,2	1,3	35,3	0,4	·	·	·	0,0	·	·	·	·	·		79,1	144	+24	15	9	13	29
	Neuschwanstein	965	·	2,2	·	0,6	0,6	·	·	0,9	4,4	2,8	4,4	5,0	26,1	0,7	·	1,2	·	2,5	4,3	37,0	·	·	·	·	·	·	·	·	·	·		92,7	162	+36	14	10	11	29
	Buching	810	0,1	2,0	·	0,9	0,7	·	·	1,1	2,8	0,3	5,2	7,4	21,4	0,5	0,1	1,1	0,0	4,1	0,8	29,3	0,3	·	·	·	·	·	·	·	·	·		78,1	155	+28	18	9	13	29
	Lechbruck	730	·	2,8	·	1,8	1,7	·	0,0	0,9	1,5	0,6	2,6	7,6	17,8	0,5	0,0	1,7	0,1	3,8	2,6	26,8	0,2	·	·	·	·	·	·	·	·	·		73,0	140	+21	16	11	12	28
	Herzogsägmühle	704	·	2,9	·	1,1	1,8	·	·	0,9	·	1,1	0,3	4,9	10,7	·	0,5	0,6	·	2,9	2,9	15,6	·	·	·	·	0,1	·	·	·	·	·		46,3			14	9	10	27
	Denklingen	700	·	5,2	·	·	0,9	·	2,5	·	·	0,5	0,4	1,1	9,9	·	4,7	2,7	0,2	3,2	3,8	13,7	·	·	·	·	·	·	·	·	·	·		48,8	106	+ 3	13	9	10	24
	Landsberg a. L.	680	·	5,4	·	0,0	0,7	·	0,6	2,2	·	0,5	0,5	0,0	9,8	0,1	0,3	1,0	0,1	2,8	2,0	11,5	·	·	·	·	0,5	·	·	0,1	0,0			38,1	91	- 4	16	7	11	29
	Lager Lechfeld	550	·	6,1	·	·	0,4	·	0,6	3,1	·	1,2	0,0	0,1	8,6	·	0,8	9,4	2,0	2,5	2,1	15,1	·	·	·	·	0,6	·	·	0,0	0,0			52,6	170	+22	14	9	10	23
	Issing	720	·	5,9	·	0,5	1,4	·	0,3	2,3	·	0,6	0,6	0,5	9,1	0,2	0,5	2,0	0,4	3,2	1,7	14,1	0,0	·	·	·	0,7	·	·	·	·			44,0	99	- 2	17	8	12	29
	Augsburg-St. Stefan	490	0,3	7,5	·	·	1,1	·	0,3	2,7	·	0,8	·	0,9	4,1	·	0,8	5,2	2,0	1,7	2,0	18,2	·	·	·	·	0,7	·	·	·	0,2			48,5	135	+12	16	9	11	29
Wertach	Wertach	915	·	7,7	·	1,2	1,1	·	·	4,6	·	1,6	1,0	13,4	18,4	·	·	8,5	2,1	7,2	9,6	19,0	·	·	·	·	·	·	·	·	·	·		96,0	116	+13	13	13	10	29
	Nesselwang	868	·	5,6	·	1,2	0,4	·	1,0	2,0	4,7	0,1	4,1	8,0	26,4	·	·	0,0	5,2	3,5	6,6	47,5	1,7	·	·	·	·	·	·	·	·	·		118,0	171	+49	15	13	10	29
	Mittersulzberg	909	·	4,3	·	2,3	·	·	0,2	3,2	2,5	3,6	1,6	11,4	32,6	·	1,5	6,2	1,6	5,2	7,5	37,2	·	·	·	·	·	·	·	·	·	·		121,9	212	+65	15	14	11	29
	Unterthingau	772	·	5,4	·	0,2	0,5	·	2,1	2,4	2,8	1,6	1,1	6,8	19,8	·	0,5	6,3	1,2	6,7	3,8	21,7	·	·	·	·	·	·	·	·	·	·		82,9	138	+23	16	13	11	29
	Kaufbeuren	700	·	6,0	·	0,1	1,3	·	1,8	1,5	·	1,0	0,3	1,5	13,4	0,0	0,0	3,8	·	6,3	3,0	24,3	0,4	·	·	·	0,5	·	·	0,0	0,0			65,2	133	+16	15	11	11	29
	Ingenried	660	·	5,9	·	·	1,2	·	0,6	1,5	·	1,2	0,5	·	14,1	·	0,2	·	·	5,8	2,9	16,3	·	·	·	·	0,6	·	·	·	·	·		50,8	118	+ 8	12	8	7	20
	Türkheim	599	·	6,2	·	·	1,4	·	0,5	4,2	·	1,6	0,5	0,3	9,6	0,0	5,1	7,3	1,3	9,9	9,7	17,5	·	·	·	·	1,3	·	·	·	0,1			77,1	220	+42	16	12	11	28
	Auerberg	1055	·	2,1	·	·	2,3	·	·	1,3	2,1	0,8	2,1	2,9	22,2	·	0,5	3,2	0,8	8,9	1,7	14,5	·	·	·	·	·	·	·	·	·	·		65,4	128	+14	14	11	11	29
	Krottenhill	885	·	4,5	·	1,2	1,6	·	·	0,4	1,2	0,0	0,3	7,1	11,1	·	1,2	4,5	·	6,7	11,5	18,2	·	·	·	·	·	·	·	·	·	·		69,7	124	+14	13	11	8	29
	Hiltenfingen	558	0,1	5,5	·	·	0,6	·	0,5	3,0	·	1,3	0,2	·	6,3	·	0,4	3,2	0,0	3,1	1,4	14,3	·	·	·	·	0,8	·	·	·	0,0			40,7	127	+ 9	14	8	11	28
	Holzhausen	610	·	5,2	·	·	1,8	·	0,1	3,1	·	1,7	0,8	0,1	5,2	·	0,2	0,3	0,6	2,3	2,1	17,2	·	·	·	·	·	·	·	0,0	0,4			41,1	99	- 1	15	8	11	26
L.	Rain a. L.	402	6,4	7,1	·	·	0,6	0,0	1,5	0,9	0,5	1,1	·	0,3	3,7	·	0,5	0,9	1,3	2,5	·	13,3	·	·	·	·	1,2	·	·	·	·			41,8	167	+17	15	9	11	27
Lech bis Paar	Neuburg a. D.	388	Beobachtungen fehlen																																				
	Ammerfeld	544	0,4	7,0	·	0,0	0,8	·	0,0	3,0	·	0,7	·	·	1,1	·	0,0	2,0	2,0	·	·	15,5	·	·	·	·	3,2	·	·	·	·			43,7	146	+14	12	9	9	29
	Ingolstadt	371	·	5,6	·	0,3	2,3	·	0,7	1,2	·	2,6	·	·	0,5	·	0,6	2,3	3,2	1,5	0,3	11,7	·	·	·	·	1,7	·	·	·	·			34,5	115	+ 5	14	9	11	28
Paar	Freienried	527	·	1,8	·	·	1,6	·	0,0	2,6	·	0,3	·	1,1	4,7	·	0,0	0,1	0,0	0,0	2,2	18,0	·	·	·	·	0,6	·	·	·	·			34,0			11	8	8	28
	Pörnbach	400	0,1	7,4	·	0,1	4,4	·	0,5	0,6	·	2,2	·	1,2	1,9	·	0,5	0,2	1,0	0,8	0,2	14,5	·	·	·	·	2,5	·	·	·	0,2			38,3	128	+ 8	17	8	13	29
	Ludwigsmoos	380	·	9,7	·	·	2,3	·	·	1,7	·	1,9	·	1,3	2,9	·	·	6,9	0,9	0,9	·	15,7	·	·	·	·	2,3	·	·	·	·			46,5	166	+19	11	9	9	29
Ilm	Scheyern	481	0,2	7,4	·	0,4	2,0	·	0,5	1,3	·	1,4	0,7	1,0	5,6	·	1,7	5,9	4,0	0,9	1,3	16,3	·	·	·	·	2,7	·	·	·	0,0			54,1	155	+19	17	12	14	29
	Geisenfeld	384	·	6,9	·	0,9	2,2	·	0,0	·	1,1	2,2	·	0,4	3,2	·	0,7	3,6	3,8	1,3	0,3	12,4	·	·	·	·	2,6	·	·	·	·			41,6	130	+10	14	10	12	29
D.	Neustadt a. D.	350	·	5,4	·	2,4	2,7	0,0	·	2,7	·	5,5	·	1,4	0,6	·	0,0	1,9	2,4	3,4	·	9,7	·	·	·	·	3,7	·	·	·	·			42,8	134	+11	13	12	11	29
Altmühl	Elbersroth	450	1,0	6,8	·	·	0,8	·	0,8	2,3	0,5	1,7	·	·	1,1	·	1,6	6,4	3,9	1,8	0,7	8,0	·	·	·	·	1,8	·	·	·	3,7			42,9	107	+ 3	16	12	11	29
	Burk	470	0,9	4,2	·	·	0,3	0,8	0,6	2,7	0,4	0,9	·	·	1,0	·	2,5	5,0	4,1	0,4	·	6,1	·	·	·	·	2,4	·	·	·	3,4			35,7	115	+ 5	16	9	9	24
	Gunzenhausen	420	0,3	4,6	·	·	0,7	1,4	·	2,0	0,5	0,9	·	·	0,8	0,3	0,9	1,7	2,9	0,5	·	9,8	·	·	·	·	2,6	·	·	·	3,5			32,2	104	+ 1	16	8	10	23

Flußgebiet	Ort	Seehöhe m	1	2	3	4	5	6	7	8	9	10	11	12	13	14	15	16	17	18	19	20	21	22	23	24	25	26	27	28	29	30	31	Monatssumme mm	% d. Mittels	Abw. v. d. Normalen mm	Zahl der Tage mit Niederschl. ≥0,1	≥1,0	≥5,0	✳	≥0,1
Lech bis Naab — Altmühl	Rehlingen	457	2,8	6,5	·	·	0,8	·	1,3	2,4	1,2	1,6	·	·	2,1	·	3,5	7,2	5,3	3,2	2,2	10,5	·	·	·	·	2,6	·	·	·	·			53,2	127	+11	15	14	11	29
	Eichstätt	388	0,0	5,9	·	0,5	0,3	0,0	0,4	2,1	0,2	1,0	·	·	0,3	0,0	0,7	2,8	2,1	1,1	·	13,7	·	·	·	·	2,6	·	·	·	0,1			33,8	91	− 3	15	8	10	28
	Denkendorf	483	·	5,0	·	2,0	·	·	0,0	0,0	·	3,9	·	·	0,0	·	1,7	4,7	5,1	1,0	·	9,3	·	·	·	·	1,8	·	·	·	·			34,5	108	+ 3	9	9	8	29
	Thalmässing	410	·	2,2	·	0,4	·	·	0,2	2,9	1,3	2,3	·	·	0,8	0,1	1,2	1,7	3,7	0,1	·	8,6	·	·	·	·	2,5	·	·	·	1,2			29,2	86	− 5	15	10	10	28
	Mühlhausen	400	0,4	2,0	·	0,4	·	·	2,6	2,8	3,0	1,5	·	·	·	0,8	0,6	4,8	6,5	·	·	9,8	·	·	·	·	2,9	·	·	·	0,8			39,0	115	+ 5	14	9	11	29
	Daßwang	521	·	3,0	·	1,3	·	1,9	1,1	4,6	1,8	3,4	·	·	0,1	1,0	1,0	1,0	1,0	1,7	·	10,5	·	·	·	·	4,4	·	·	·	0,6			37,4	100	0	15	13	9	29
	Dietfurt a. A.	364	·	3,9	0,1	1,4	1,2	0,3	0,7	3,1	0,2	2,3	·	·	0,3	·	1,3	3,9	7,1	1,2	·	11,2	·	·	·	·	2,1	·	·	·	0,2			40,5	126	+ 9	17	11	11	29
	Kehlheim	350	·	4,7	·	1,2	1,1	0,2	0,5	3,7	1,0	3,5	0,0	·	0,7	0,0	1,2	5,5	9,0	1,2	·	11,1	·	·	·	·	3,3	·	·	·	·			47,9	120	+ 8	15	12	10	29
	Velburg	510	·	3,9	·	0,3	2,2	·	1,8	4,2	3,1	4,0	·	·	1,6	0,7	3,1	8,9	12,0	·	·	10,3	·	·	·	·	6,2	·	·	0,3	1,8			64,4	137	+17	16	13	10	29
	Painten	498	·	5,3	·	3,5	0,8	·	1,2	2,3	3,1	1,2	·	·	0,0	·	2,4	3,2	8,1	2,1	·	4,8	·	·	·	·	4,9	·	·	·	·			42,9	100	0	13	12	9	29
Naab — Waldnaab	Bärnau	600	·	2,6	·	·	·	0,8	0,9	2,0	·	0,2	·	·	0,6	2,2	3,2	14,4	1,1	·	·	3,2	·	·	·	·	1,1	·	·	·	2,4			34,9	72	−14	13	9	11	29
	Tirschenreuth	500	·	3,1	·	·	·	0,0	1,1	2,6	0,0	0,0	·	·	0,3	1,5	1,9	6,7	1,8	·	·	2,9	·	·	·	·	·	·	·	·	2,9			24,8	69	−11	10	9	10	27
	Brandt i. Opf.	576	·	4,0	·	·	0,0	0,0	1,9	5,2	1,0	·	·	0,4	·	0,8	1,0	10,0	8,0	·	·	4,6	·	·	·	·	4,5	·	·	0,4	5,0			47,8	54	−36	13	12	10	29
	Steinwald-Waldhaus	822	·	3,9	·	·	0,8	0,2	1,0	6,5	1,9	0,8	·	·	0,6	1,0	1,6	4,5	1,1	·	·	5,1	·	·	·	·	0,6	·	·	·	4,1			33,7			15	10	12	29
	Erbendorf	510	·	3,4	·	·	·	·	0,0	4,6	0,2	0,2	·	·	0,2	0,1	0,1	1,9	3,5	0,8	·	3,8	·	·	·	·	0,2	·	·	·	3,3			22,5	39	−35	13	6	10	25
	Flossenbürg	620	·	0,0	·	·	·	·	1,2	2,3	1,6	1,1	·	·	0,3	1,3	2,2	2,4	9,5	3,8	·	3,6	·	·	·	·	1,2	·	·	·	3,2			33,7			13	12	8	29
	Weiden	398	·	3,1	·	·	1,7	0,9	2,0	·	1,1	0,6	·	·	0,7	1,0	1,0	6,9	1,7	·	·	4,9	·	·	·	·	1,0	·	·	·	3,5			30,1	77	− 9	14	11	12	29
	Kemnath	456	·	3,5	·	·	1,5		1,4	3,5	2,5	·	·	1,5	0,2	0,6	0,5	8,0	4,0	·	·	4,5	·	·	·	·	·	·	·	·	3,5			35,2	67	−18	14	10	8	29
	Pressath	425	nicht beobachtet																																						
	Heinersreuth	515	·	2,6	·	·	·	0,9	0,9	2,9	2,5	0,4	·	·	·	0,9	1,0	2,8	0,4	·	·	3,2	·	·	·	·	0,2	·	·	·	2,4			21,1	53	−19	13	7	7	29
	Weiherhammer	390	·	1,8	·	·	1,8	1,6	1,2	1,7	1,2	1,4	·	·	0,5	1,2	0,8	3,2	0,7	·	·	5,3	·	·	·	·	0,9	·	·	·	5,7			29,0	76	− 9	15	11	8	29
	Oberfahrenberg	802	·	0,3	·	0,4	·	·	3,5	1,4	0,5	1,2	·	·	0,6	0,8	0,3	1,2	4,7	·	·	1,3	0,0	·	·	·	2,3	·	·	1,8	0,7			21,0	40	−31	15	8	11	29
	Dammelsdorf	440	·	3,9	·	0,3	·	1,6	1,5	·	1,6	3,9	·	·	0,0	1,0	0,0	9,1	1,1	·	·	3,5	·	·	·	·	1,5	·	·	·	4,7			35,7			14	13	9	29
	Neudorf b. Plesenhof	623	0,3	3,7	·	·	0,0	·	3,2	2,9	0,0	1,0	0,1	·	·	0,2	0,3	2,1	3,1	0,3	·	4,3	·	·	·	·	2,3	·	·	·	3,1			30,9			16	11	10	29
	Lohma	500	·	3,9	·	·	·	·	2,9	3,1	2,1	2,4	·	·	0,8	1,4	1,3	11,6	5,0	·	·	4,7	·	·	·	·	2,4	·	·	·	4,0			45,6			13	12	9	29
	Waldmünchen	510	·	3,6	·	0,7	0,9	·	3,0	3,3	3,6	1,4	·	·	1,3	1,2	2,0	10,2	2,9	·	·	6,0	·	·	·	·	5,5	·	·	·	·			45,6	106	+ 2	14	12	11	29
	Grafenkirchen	510	·	3,2	·	1,3	0,4	0,3	2,3	3,5	3,8	2,6	·	·	0,6	1,6	2,1	11,0	4,9	·	·	7,5	·	·	·	·	7,2	·	·	·	0,4			52,1	100	0	16	12	11	29
	Schönsee	655	·	3,8	·	·	·	0,4	·	0,7	6,5	2,7	·	·	·	2,0	0,6	10,3	2,4	·	·	4,9	·	·	·	·	3,1	·	·	·	2,7			40,1	77	−12	12	9	7	29
	Dieterskirchen	500	·	5,3	·	1,7	·	0,0	1,2	6,0	1,9	3,2	·	·	1,5	0,0	1,5	9,4	2,5	·	·	4,0	·	·	·	·	6,0	·	·	·	0,0			45,2	96	− 2	13	13	8	29
	Schwarzenfeld	369	·	2,1	·	2,0	·	4,1	3,6	2,4	0,6	5,2	·	2,1	·	2,6	2,1	5,6	1,2	·	·	2,6	·	·	·	·	1,2	·	·	·	3,9			41,3	143	+12	15	14	9	29
Naab — Schwarzach	Großschönbrunn	450	·	4,4	·	·	4,1	0,1	0,3	10,2	1,3	7,1	·	·	0,3	0,1	0,6	7,2	2,0	·	0,1	8,1	·	·	·	·	1,0	·	·	·	4,9			52,0	127	+11	16	10	9	29
	Edelsfeld	521	·	6,5	·	·	2,0	0,0	·	5,0	·	4,5	5,3	·	0,0	0,0	2,0	6,0	11,0	2,0	·	·	·	·	·	·	2,0	·	·	·	4,0			55,3	132	+13	13	13	7	29
	Amberg (Maria-Hilf-Berg)	519	·	5,4	·	0,7	0,5	0,6	1,4	2,6	1,0	5,1	·	0,0	0,6	0,5	1,3	5,1	1,6	0,0	·	6,0	·	·	·	·	2,9	·	·	·	4,5			40,0	108	+ 3	16	11	11	29
	Ursensollen	540	·	3,1	·	0,3	1,7	1,8	1,2	2,3	1,9	1,3	·	·	·	0,4	0,2	1,1	1,5	0,3	·	·	8,0	·	·	·	·	3,6	·	·	·	3,0			31,7	96	− 1	16	12	14	29
	Schmidmühlen	355	·	2,3	·	0,0	0,0	0,0	1,4	4,8	2,5	2,6	·	·	0,0	0,0	0,0	0,2	6,3	2,6	·	6,7	·	·	·	·	3,1	·	·	·	0,9			34,4	91	− 4	12	10	6	29
Regen	Eisenstein	794	0,4	3,5	0,2	0,3	0,7	0,7	1,1	6,0	7,6	1,7	0,0	·	2,5	1,0	1,7	10,4	4,0	·	·	5,2	·	·	·	·	6,1	·	·	·	0,0			54,1	67	−27	17	12	16	29
	~~Schachtenbach~~	++900	·	3,0	0,3	·	1,8	2,2	1,7	13,8	8,9	2,9	0,2	·	3,7	1,3	4,0	14,1	9,8	·	0,2	7,9	·	·	·	·	18,4	·	·	·	1,1			95,3			18	15	16	29
	Zwieseler Waldhaus	700	·	3,4	·	0,3	0,7	0,1	1,8	6,7	4,4	4,1	·	1,5	2,7	·	3,0	13,0	5,6	·	·	7,6	·	·	·	·	6,4	·	·	·	·			61,3	90	− 7	15	12	14	29
Schwarzer Regen	Zwiesel	590	·	3,9	·	0,0	1,1	2,6	1,4	9,9	3,7	2,4	·	·	2,8	1,1	2,0	14,0	7,6	·	·	10,4	·	·	·	·	6,8	·	·	·	0,7			70,0	99	− 1	15	14	10	29
	Buchenau	750	·	1,7	·	·	·	1,3	·	7,6	8,1	1,0	0,6	0,5	5,9	3,7	7,1	36,0	32,7	·	·	7,8	·	·	·	·	5,7	·	·	·	0,0			119,7	124	+23	14	12	10	29
	Regen	522	·	2,2	·	·	0,4	·	0,8	·	7,6	·	·	·	2,7	·	·	9,8	4,2	3,6	0,2	7,8	·	·	·	·	4,6	·	·	·	·			43,9	91	− 4	11	8	9	29
	Bodenmais	680	·	2,5	·	0,5	0,4	0,3	1,6	10,0	5,7	2,8	·	·	3,0	0,8	2,6	12,5	9,8	·	·	7,0	·	·	·	·	9,5	·	·	·	·			69,0	113	+ 7	15	11	9	29
	Gotteszell	568	·	2,3	·	·	2,2	·	0,8	6,4	2,6	2,5	·	·	2,5	·	2,2	11,0	6,0	·	·	8,9	·	·	·	·	7,6	·	·	·	·			55,0	89	− 7	12	11	10	29
	Ödwies	1029	3,4	6,1	·	·	13,2	·	7,4	6,5	3,4	5,2	·	·	9,4	4,9	14,5	19,4	8,4	·	·	7,4	·	·	·	·	9,0	·	·	·	·			118,2	117	+17	14	14	11	29
	Oberried	580	·	3,6	·	0,7	0,1	2,7	2,0	7,5	4,8	7,8	·	·	2,1	0,9	3,4	11,9	3,6	·	·	6,0	·	·	·	·	9,1	·	·	0,1	·			66,3	99	− 1	16	12	11	29
	Viechtach	432	·	4,4	·	·	3,8		·	5,5	2,9	3,5	·	·	0,8	0,0	0,0	14,5	1,0	·	·	5,9	·	·	·	·	6,0	·	·	·	·			49,3	112	+ 5	12	11	8	29
	Höllenstein	400	·	2,3	·	1,0	0,7	1,6	1,9	4,3	4,5	3,4	0,0	·	0,7	0,6	1,6	9,2	4,3	·	·	5,7	·	·	·	·	5,9	·	·	·	0,0			47,7	125	+10	15	12	10	29

\+ St. Katharina 515

++ Grosser Arbersee 920

Flußgebiet	Ort	Seehöhe m	1	2	3	4	5	6	7	8	9	10	11	12	13	14	15	16	17	18	19	20	21	22	23	24	25	26	27	28	29	30	31	Monatssumme mm	Monatssumme % v. Mittel	Abweichung v. d. Normalen	Zahl der Tage mit Niederschl. ≥ 0.1 mm	≥ 1.0 mm	≥ 10.0 mm	❄
Regen — Schwarzer Regen bis Mündung	~~Kleiner Arbersee~~	~~920~~	·	1,5	·	·	·	·	·	·	3,2	1,8	·	·	2,3	·	2,5	12,6	18,5	·	·	4,8	·	·	·	·	5,6	·	·	·	·			53,0			9	9	9	29
	Osserschutzhaus	1285	·	·	·	·	·	0,2	·	3,5	·	8,3	·	·	·	·	·	12,0	14,6	·	·	3,9	·	·	·	·	6,3	·	·	·	·			48,8			7	6	6	29
	Lam	575	·	2,1	·	·	·	0,0	0,0	·	·	2,2	0,3	0,0	0,5	0,2	10,6	18,6	6,5		0,0	5,3	0,1	·	·	·	4,2	·	·	·	·			50,8	101	+ 1	11	7	10	28
	Hohenbogen	903	·	·	·	·	·	·	1,2	·	·	14,9	·	·	5,2	4,9	5,1	70,1	5,2	9,1	5,1	14,8	·	·	·	·	3,0	·	·	·	·			138,2	256	+84	11	11	10	29
	Kötzting	408	·	3,2	0,1	0,0	0,9	2,3	·	1,8	6,8	3,4	0,1	·	0,9	2,0	2,2	16,6	5,1	·	0,9	4,5	·	·	·	·	8,1	·	·	·	·			58,9	134	+15	16	11	15	29
	Neumark	452	·	3,4	·	0,0	·	·	·	0,0	6,0	1,5	·	·	8,5	1,0	2,7	8,5	4,3	·	·	4,1	·	·	·	·	4,0	·	·	·	·			45,5	104	+ 2	11	11	8	29
	Furth i. W.	400	0,1	4,2	·	·	0,0	·	2,6	3,1	·	·	·	·	·	·	1,8	12,7	0,9	0,1	0,0	0,0	·	·	·	·	12,1	·	·	·	·			37,6	104	+ 2	9	6	8	25
	Cham	400	·	2,0	0,2	0,7	0,2	0,2	1,0	4,2	2,2	2,8	0,1	·	0,4	0,1	0,4	4,3	0,8	·	·	6,4	·	·	·	·	7,4	·	·	·	0,1			35,2	110	+ 3	18	8	14	29
	Roding	370	·	3,0	·	0,0	1,3	·	3,1	·	6,9	4,6	·	·	0,1	0,4	1,8	9,0	2,2	·	·	7,1	·	·	·	·	6,8	·	·	·	·			46,3	132	+11	12	10	9	29
	Falkenstein i. O.	580	·	2,8	·	0,9	1,0	1,8	1,1	4,6	3,1	3,9	0,7	·	1,1	0,5	1,4	11,8	3,3	·	·	7,0	·	·	·	·	6,6	·	·	·	·			51,6	129	+12	16	13	11	29
	Bruck bei Nittenau	368	·	3,0	·	0,8	1,1	0,2	1,5	·	3,8	2,7	·	·	0,3	0,8	1,0	5,4	2,1	·	·	7,5	·	·	·	·	4,3	·	·	·	·			34,5	101	+ 3	14	10	10	29
	Regenstauf	339	·	1,6	·	1,0	0,3	1,3	1,2	2,8	1,0	3,1	0,1	·	0,2	0,1	0,8	4,1	2,2	0,0	·	6,0	·	·	·	·	4,1	·	·	·	0,2			31,2	95	- 2	16	11	11	29
Regen bis Isar — Donau	~~Regensburg~~ **	~~344~~	·	3,1	0,0	1,5	1,1	0,0	1,9	5,7	1,7	2,7	0,7	·	0,5	0,0	0,4	4,4	4,0	0,4	·	7,1	·	·	·	·	3,7	·	·	0,0	0,0			38,9			15	11	11	29
	Wörth a. D.	340	·	2,1	·	1,1	1,8	·	·	7,8	3,7	3,1	1,1	·	0,4	·	1,4	7,5	1,6	·	·	9,7	·	·	·	·	5,5	·	·	·	·			47,3	128	+10	13	12	9	29
	Ludmannsdorf	470	·	6,1	·	1,0	2,3	·	0,5	0,6	·	2,3	0,4	0,0	3,9	·	1,1	5,6	13,2	1,8	·	15,7	·	·	·	·	3,6	·	·	0,1	·			58,2	182	+26	15	11	11	29
	Eggmühl	365	·	3,5	·	1,1	1,9	·	·	2,6	·	3,2	0,2	·	1,9	·	·	6,0	1,9	1,0	·	9,6	·	·	·	·	3,0	·	·	·	·			36,4	96	- 2	12	11	11	29
	Ergoldsbach	417	·	5,0	·	1,2	3,5	·	1,2	1,1	0,1	0,1	2,4	·	4,2	·	1,6	2,8	3,5	1,7	·	16,5	·	·	·	·	6,1	·	·	·	0,1			51,1	151	+17	16	13	14	28
	Straubing	329	0,0	2,4	0,0	1,1	1,7	0,0	1,3	3,5	1,5	2,2	0,8	·	1,4	0,0	0,9	1,2	1,1	0,1	0,0	4,4	·	·	·	·	8,5	·	·	0,2	0,0			32,5	81	- 7	16	12	12	29
	Puchhausen	370	·	3,2	·	1,6	1,7	·	·	2,6	0,0	4,6	1,8	·	2,2	·	0,7	0,2	3,1	·	·	10,0	·	·	·	·	4,6	·	·	·	0,7			37,2			13	10	11	29
	Stallwang	351	·	0,7	·	1,3	2,1	·	1,0	5,2	0,1	2,5	1,0	·	1,5	·	2,0	20,0	8,0	·	·	10,0	·	·	·	·	4,2	·	·	·	·			59,6	142	+18	14	12	10	29
	Englmar	881	·	1,5	·	0,2	·	2,2	0,1	8,2	0,2	1,3	2,5	·	4,7	1,3	1,9	11,5	5,6	·	·	3,9	·	·	·	·	3,4	·	·	·	·			45,2	81	-12	15	12	12	29
	Metten	315	0,5	3,0	0,0	1,5	1,6	·	0,2	4,7	2,5	2,5	2,1	·	3,3	0,2	2,9	6,9	5,0	·	·	8,9	·	·	·	·	6,2	·	·	0,0	·			52,0	91	- 5	16	13	12	29
Isar — Quelle bis Loisach	Scharnitz	963	·	·	·	2,8	0,7	·	·	·	3,2	·	5,5	3,6	8,3	0,3	·	2,8	0,8	2,8	8,5	37,2	3,0	·	·	·	·	·	·	·	·			79,5	122	+15	13	10	11	29
	Seefeld	1176	·	1,0	·	1,9	·	·	·	·	1,7	0,5	0,8	10,1	5,1	·	·	1,9	·	1,5	2,5	45,7	·	·	·	·	·	·	·	·	·			72,7	119	+12	11	9	10	29
	Oberleutasch	1126	·	·	·	3,7	·	·	·	·	2,8	·	2,5	4,5	5,5	0,3	0,4	0,2	0,4	3,2	8,4	48,3	0,6	·	·	·	·	·	·	·	·	·			81,1	137	+22	13	8	13	29
	Mittenwald	918	·	0,4	0,0	1,8	1,0	·	·	·	2,4	·	4,0	4,9	6,8	·	·	·	·	·	4,3	30,8	0,0	·	·	·	·	·	·	·	·	·			56,4	99	- 1	9	8	7	29
	Hinterriß	930	·	·	·	2,0	2,1	·	·	·	1,0	·	3,2	4,1	8,5	0,5	·	6,2	·	1,5	2,4	41,7	·	·	·	·	·	·	·	·	·			73,2	104	+ 3	11	10	9	29
	Vereinsalpe	1406	·	0,3	·	1,7	0,7	·	·	·	3,7	·	3,2	4,1	13,7	0,5	2,5	3,2	·	2,2	13,2	26,4	·	·	·	·	·	·	·	·	·			75,4			13	10	13	29
	Vorderriß	789	·	·	·	2,7	1,1	·	·	·	5,2	2,1	0,9	8,4	8,2	·	·	2,6	·	2,7	3,5	46,1	·	·	·	·	·	·	·	·	·			83,5	115	+11	11	10	10	29
	Fall a. d. Isar	741	·	0,9	·	·	4,2	·	·	·	7,5	5,5	3,0	3,0	6,0	·	·	9,0	·	·	2,3	44,3	·	·	·	·	·	·	·	·	·			85,7	103	+ 3	10	9	10	29
	Obermach	1000	·	1,7	·	1,5	2,0	·	·	·	4,0	1,5	3,0	6,7	7,8	0,1	0,2	2,0	0,5	5,8	7,8	42,0	0,8	·	·	·	·	·	·	·	·	·			88,4			16	12	14	29
	Herzogstandhaus	1575	·	·	·	·	·	·	·	2,4	4,6	3,1	·	10,2	8,4	·	3,1	3,4	·	·	3,8	51,8	·	·	·	·	·	·	·	·	·			90,8	111	+ 9	9	9	9	29
	Jachenau	791	·	1,4	·	3,9	2,6	·	·	4,8	6,7	·	·	7,0	6,8	·	·	·	·	·	3,2	38,9	0,2	·	·	·	·	·	·	·	·	·			75,5	98	- 1	10	9	6	29
	Lenggries	682	·	4,8	·	1,5	1,9	·	·	1,2	3,9	0,5	1,7	6,5	12,4	0,7	0,9	4,4	·	·	5,6	46,0	·	·	·	·	·	·	·	·	·			92,0	114	+11	14	11	10	29
	Marienstein	800	·	3,0	·	2,1	2,3	·	·	3,9	1,1	·	4,0	17,2	13,4	·	2,2	8,2	2,7	6,5	2,3	25,0	·	·	·	·	·	·	·	·	·			94,0	119	+15	14	14	11	29
	Tölz, Bad	690	·	1,9	·	2,7	1,4	·	1,0	1,8	0,5	0,0	14,6	8,5	20,0	·	0,0	4,9	0,0	1,2	4,4	35,7	·	·	·	·	0,0	·	·	·	·			98,2	154	+34	13	12	9	29
Isar — Loisach	Ehrwald	993	unvollständig beobachtet																																					
	Griesen	822	·	·	·	3,2	0,0	·	·	0,3	3,8	0,5	4,2	4,1	13,9	·	·	2,9	0,2	2,2	1,4	50,7	1,4	·	·	·	·	·	·	·	·	·			88,8	110	+ 8	13	10	11	29
	Grainau	760	·	·	·	2,0	0,6	·	·	·	2,6	·	6,7	3,9	16,8	0,4	·	1,0	·	0,5	·	48,3	0,8	·	·	·	·	·	·	·	·	·			83,6	140	+24	11	7	8	29
	Zugspitze	2962	·	7,6	·	1,2	2,2	·	0,7	0,0	3,7	5,9	12,4	5,0	5,2	·	·	·	·	·	6,5	8,4	19,9	1,5	·	·	·	0,6	·	·	0,0	0,0			80,8	72	-31	13	12	13	29
	Raintalerhof	964	·	0,6	·	1,6	1,4	·	·	·	1,8	1,2	6,2	5,8	13,3	1,1	·	1,3	0,0	2,4	1,0	52,0	·	·	·	·	·	·	·	·	·			89,7	136	+24	13	12	10	29
	Partenkirchen	690	·	0,7	·	1,1	0,9	·	·	·	2,5	0,7	2,2	4,1	7,6	0,0	·	2,3	·	0,1	1,0	43,7	0,7	·	·	·	·	·	·	·	·	·			66,2	120	+11	13	8	8	29
	Oberau	655	·	0,9	·	0,9	0,8	·	·	0,1	5,2	1,0	2,3	5,4	12,5	·	·	1,1	·	1,0	1,9	39,5	0,8	·	·	·	·	·	·	·	·	·			73,4	134	+15	14	9	10	29
	Eschenlohe	639	·	·	·	·	2,2	·	·	0,2	4,0	2,1	3,5	6,4	16,5	·	·	1,8	·	4,0	1,7	42,9	0,0	·	·	·	·	·	·	·	·	·			86,4	160	+39	11	10	8	29
	Murnau	696	·	1,5	·	1,6	0,9	·	·	1,4	1,1	1,5	4,3	3,5	22,5	·	·	1,9	·	1,2	3,9	31,6	·	·	·	·	·	·	·	·	·			76,9	151	+26	13	12	9	29
	Kochel	605	·	2,0	·	1,5	1,2	·	·	0,2	2,9	0,1	5,9	6,9	16,1	·	·	·	·	0,2	4,7	33,1	·	·	·	·	·	·	·	·	·			74,9	139	+21	12	9	8	29
	Sindelsdorf	601	·	2,1	·	2,3	2,4	··	·	1,8	0,4	0,9	1,6	6,9	14,1	·	·	1,3	0,8	1,1	4,0	22,7	·	·	·	·	·	·	·	·	·			62,4	142	+18	14	11	11	29

* Lohberg 650

** Obertraubling 330

Flußgebiet	Ort	Seehöhe m	1	2	3	4	5	6	7	8	9	10	11	12	13	14	15	16	17	18	19	20	21	22	23	24	25	26	27	28	29	30	31	Monatssumme mm	Monatssumme % d. Norm.	Abweichung v. d. Norm.	Zahl der Tage mit Niederschl. ≥0.1	≥1.0	≥5.0	≥10.0
Isar — Leitzach	Blomberghaus- +	1250	·	3,7	·	·	2,1	·	·	·	2,3	7,6	2,1	12,5	12,8	·	·	·	·	8,2	2,1	32,9	·	·	·	·	·	·	·	·	·			86,5			10	10	10	29
	Königsdorf	626	·	1,4	·	1,6	1,9	·	1,6	1,8	0,4	0,9	1,6	5,9	9,4	·	0,1	0,6	1,1	2,5	3,9	22,1	·	·	·	·	·	·	·	·	·			57,2	112	+ 6	16	12	11	29
	Puppling	590	·	3,4	·	0,6	2,6	·	1,6	4,9	0,0	0,2	1,4	2,6	9,9	·	0,6	1,5	·	3,3	4,1	23,3	·	·	·	·	·	·	·	·	·			60,0			14	11	10	29
	Deisenhofen	574	·	3,3	·	1,2	2,5	·	0,7	2,5	·	0,4	2,1	2,2	10,2	·	0,4	3,0	1,0	0,4	2,8	20,7	·	·	·	·	1,1	·	·	·	·			54,6			16	12	12	29
	München-Sternwarte	529	·	3,9	·	1,0	2,8	·	1,4	2,7	·	1,1	1,2	1,6	12,3	·	0,8	3,4	1,1	0,5	1,3	21,8	·	·	·	·	1,0	·	·	0,6	·			58,5	159	+22	17	14	12	29
	Otterfing	669	·	3,4	·	1,4	2,8	·	2,4	4,6	·	1,1	2,4	3,2	10,5	0,4	·	2,4	·	·	2,2	26,2	·	·	·	·	1,0	·	·	·	·			64,0	126	+13	14	13	10	29
	Eglfing	537	·	4,0	·	1,0	2,5	·	0,9	3,2	·	0,6	1,1	2,5	11,2	·	0,8	4,1	2,6	0,8	1,4	28,7	·	·	·	·	1,3	·	·	·	·			76,7	200	+39	16	12	12	29
	Weihenstephan	497	0,0	4,1	0,0	0,5	1,8	·	0,3	·	·	2,8	0,5	1,2	6,8	·	0,2	1,9	0,7	0,1	0,0	17,9	·	·	·	·	3,1	·	·	·	0,0			42,6	125	+ 9	14	8	12	29
	Pfrombg- ++	495	·	2,1	·	1,0	2,3	·	0,6	2,6	·	0,2	1,0	2,2	13,1	·	1,0	2,1	0,6	0,4	1,4	19,2	·	·	·	·	0,7	·	·	0,0	·			51,9			16	11	11	29
Isar — Amper, Ammer	Linderhof	937	·	3,2	·	1,8	1,3	·	·	1,5	6,3	0,5	3,0	7,6	9,2	·	5,6	4,3	0,7	6,3	6,7	63,4	·	·	·	·	·	·	·	·	·			21,6	143	+37	15	13	12	29
	Kloster Ettal	878	·	0,0	·	1,4	3,1	·	·	0,1	6,9	0,4	5,1	6,4	17,3	0,8	·	0,6	0,1	2,7	1,9	46,1	0,6	·	·	·	·	·	·	·	·	·			94,5	135	+24	16	10	12	29
	Unterammergau	890	·	2,4	·	1,2	2,1	·	·	0,3	8,6	0,2	3,0	4,8	14,0	·	·	2,6	·	1,4	2,4	48,9	·	·	·	·	0,2	·	·	·	·			92,1			14	11	9	29
	Böbing	744	·	2,4	·	2,0	2,1	·	0,5	2,2	0,3	1,0	0,9	7,1	16,9	·	1,7	1,0	0,4	2,4	5,6	21,6	·	·	·	·	·	·	·	·	·			68,1	139	+19	16	12	11	26
	Hohenpeissenberg	994	·	3,3	·	1,1	3,3	·	0,4	·	0,8	0,3	1,8	5,5	13,7	·	·	·	·	7,6	8,0	15,3	·	·	·	·	0,0	·	·	·	·			61,1	153	+21	12	9	7	26
	Weilheim	566	·	1,1	·	1,9	0,4	·	1,1	·	4,2	0,7	0,0	5,1	11,1	·	0,8	2,6	0,7	5,2	3,8	17,2	0,6	·	·	·	·	·	·	·	·			57,5	174	+24	16	11	14	29
	Diessen	630	·	5,3	0,0	0,1	1,5	0,5	0,3	3,0	·	0,7	0,9	0,7	10,0	0,1	0,7	1,5	0,7	3,0	2,5	17,1	0,0	0,0	·	·	0,2	·	·	0,0	0,0			48,8	143	+15	18	8	13	27
Amper, Ammer	Seefeld	565	·	4,7	·	0,0	2,2	·	·	1,8	·	0,2	0,8	1,0	8,6	·	1,2	0,5	0,9	3,9	4,3	12,0	·	·	·	·	0,6	·	·	·	0,1			43,3	124	+ 8	15	9	10	29
	St. Ottilien	590	·	5,2	·	·	2,0	·	0,0	2,4	·	0,8	·	0,9	11,0	0,2	0,7	3,0	1,2	2,5	3,0	20,0	·	·	·	·	·	·	·	·	·			52,9	143	+16	13	9	10	29
	Haspelmoor	529	·	4,5	·	·	3,0	0,0	0,5	1,1	·	0,5	0,0	·	6,5	·	1,2	1,3	1,0	·	2,9	15,6	·	·	·	·	1,3	·	0,4	0,6	·			41,4			15	11	9	29
	Dachau	477	·	5,5	0,5	·	0,3	·	1,4	2,3	·	1,8	0,5	1,0	10,4	·	0,6	5,4	0,3	0,4	1,0	18,0	·	·	·	·	1,1	·	·	0,2	·			51,3	147	+16	17	10	12	28
	Seeshaupt	597	·	1,2	·	1,6	2,2	·	1,0	·	0,2	1,0	0,6	5,0	8,6	0,0	0,5	5,5	0,6	2,9	2,5	25,0	·	·	·	·	·	·	·	·	·			59,6	144	+18	15	11	11	29
	Traubing	670	·	4,0	·	0,8	1,8	0,0	1,8	3,0	·	0,3	1,0	0,9	12,0	0,0	1,0	2,0	0,8	2,5	6,0	16,0	·	·	·	·	0,3	·	·	·	·			54,2	140	+15	16	11	11	29
	Pasing	526	·	4,2	·	1,1	2,1	·	1,0	2,6	·	0,4	1,6	0,8	12,0	·	0,8	4,4	1,9	0,4	1,0	18,3	0,1	·	0,1	·	0,9	·	·	0,1	·			53,8	145	+17	19	11	12	29
	München-Flugwiesenfeld x	507	0,0	5,0	0,0	0,7	1,9	0,0	0,0	1,8	·	0,0	0,0	1,9	10,8	·	0,0	1,4	2,5	0,0	0,9	16,0	·	·	·	·	1,0	·	·	0,0	0,0			43,9			11	9	9	29
	Nandlstadt	464	·	6,7	·	·	2,3	·	·	·	·	3,2	1,3	1,5	3,0	·	·	5,0	5,0	5,5	4,5	12,0	·	·	·	·	3,0	·	·	·	·			53,4	152	+18	12	12	11	29
Amper bis Mdg.	Erding	460	·	3,0	·	0,7	2,0	·	1,6	1,8	·	1,6	·	2,3	6,5	0,0	1,5	5,1	2,1	0,4	0,6	12,7	·	·	·	·	2,0	·	·	·	·			43,9	146	+14	15	12	12	24
	Moosburg	410	0,1	3,8	·	1,8	2,0	·	1,0	1,1	·	0,6	·	0,5	6,0	·	0,2	4,0	0,5	2,0	·	15,0	·	·	·	·	1,8	·	·	·	0,0			40,4	130	+ 9	15	11	12	29
	Landshut	392	0,2	4,5	·	1,1	2,7	·	1,3	·	·	4,6	0,9	0,6	3,8	·	·	1,8	1,7	0,3	2,8	12,8	·	·	·	·	3,0	·	·	·	·			42,1	137	+ 8	15	11	13	29
	Dingolfing	360	0,1	7,4	0,4	2,3	2,2	·	0,6	·	1,7	2,1	1,7	0,6	5,5	0,8	1,5	9,7	12,4	1,9	·	12,0	·	·	·	·	4,7	·	·	·	0,4			68,0	220	+37	19	14	16	29
	Landau a. Isar	339	0,1	4,0	1,2	1,4	2,4	·	0,9	1,5	1,5	3,4	2,0	·	5,9	0,3	1,6	6,6	8,6	0,2	·	11,1	·	·	·	·	5,5	·	·	·	0,3			58,5	177	+26	19	15	14	29
Isar bis Inn — Isar bis Vils	Rohrstetten	450	·	1,3	·	1,5	7,9	·	1,0	0,6	0,3	2,5	1,0	0,0	5,0	0,7	6,3	7,3	1,2	1,3	1,3	12,1	·	·	·	·	6,0	·	·	·	0,4			57,6	78	-16	19	14	15	29
	Osterhofen	310	0,0	3,8	2,0	2,6	1,9	·	1,2	1,0	1,8	2,5	2,0	·	2,4	0,4	1,5	1,7	0,7	·	·	11,4	·	·	·	·	6,0	·	·	·	·			44,8	101	+ 1	16	14	14	29
	Schöllnach	370	·	3,8	·	2,2	2,0	·	1,1	3,3	3,7	2,5	·	·	4,4	1,2	2,8	16,2	4,1	·	·	12,2	·	·	·	·	7,6	·	·	·	·			67,0	124	+13	14	14	11	29
Isar bis Inn — Vils	Ratzing b. Taufkirch. (a. V.	464	·	2,6	·	1,0	2,6	0,0	0,9	2,1	0,0	1,7	1,0	2,0	6,1	·	0,1	0,3	4,0	0,4	0,7	14,4	·	·	·	·	3,2	·	·	·	·			43,1	116	+ 6	16	13	13	29
	Vilsbiburg	449	·	3,6	0,3	0,4	2,4	·	0,8	0,7	·	2,0	2,1	1,6	7,9	·	1,5	4,1	5,1	2,3	0,2	14,3	·	·	·	·	4,5	·	·	·	0,1			55,7	150	+19	18	12	14	29
	Oberhausen	400	0,6	4,6	1,2	1,5	2,2	·	1,5	·	·	3,6	1,4	1,2	4,6	·	·	2,7	6,1	·	·	11,2	·	·	·	·	3,7	·	·	·	·			46,1	128	+10	14	13	13	29
	Schönau i. Ndb.	435	·	4,0	2,1	·	·	·	0,1	3,3	·	1,8	4,0	0,2	5,7	0,7	·	4,8	10,6	2,1	·	11,9	·	·	·	·	3,5	·	·	·	0,0			54,0	146	+17	14	11	11	29
	Haidenburg	350	1,0	4,2	·	1,1	1,2	·	1,1	2,7	0,5	2,7	·	0,8	3,0	·	·	5,0	6,0	0,1	0,5	6,4	·	·	·	·	4,8	·	·	·	0,0			41,1	102	+ 1	16	12	13	29
	Schweicklberg	378	0,4	2,2	0,1	3,7	2,0	·	2,6	·	1,2	1,9	3,1	·	6,5	0,2	1,8	6,9	13,4	·	·	12,9	·	·	·	·	0,7	·	·	·	·			58,5	127	+13	16	12	14	29
Vils bis Ilz	Ortenburg	348	·	0,0	·	2,0	2,0	·	2,8	·	·	4,0	2,3	0,9	4,6	·	·	8,2	6,4	·	·	6,9	·	·	·	·	4,6	·	·	·	·			47,7	121	+ 6	12	11	11	29
	Ruderting	440	0,1	4,5	·	1,2	2,5	·	1,5	3,6	0,4	1,8	1,9	·	4,9	0,5	3,1	15,7	4,2	0,2	·	9,2	·	·	·	·	5,6	·	·	·	·			60,9	122	+11	17	13	14	29
	Passau-Kachlet	305	0,2	3,1	0,0	0,7	2,2	·	1,8	3,4	0,6	1,1	2,0	0,1	4,1	0,3	2,5	3,2	2,4	0,1	0,0	11,7	·	·	·	·	5,1	·	·	·	·			44,6	82	- 9	18	12	15	29
Ilz	Diensthütte bei Rachelsee	875	·	4,0	·	1,0	1,8	·	3,0	8,5	8,5	1,0	0,3	·	3,2	0,8	2,8	15,6	7,5	·	·	8,5	·	·	·	·	8,2	·	·	0,4	·			75,1	62	-45	16	13	11	29
	Kirchdorf	690	·	3,4	·	·	1,1	0,1	1,3	3,2	2,7	3,1	0,2	·	2,4	0,4	2,4	13,6	5,4	0,2	·	7,8	·	·	·	·	4,4	·	·	·	·			51,7	100	0	16	12	13	29
	Klingenbrunn	820	·	2,9	·	1,4	1,3	·	2,2	7,0	3,9	2,6	·	·	3,2	·	0,1	16,1	5,7	·	·	3,9	·	·	·	·	9,2	·	·	·	·			60,5	104	+ 3	13	12	11	29
	Schönberg	564	·	3,5	·	1,1	1,7	·	2,0	4,0	3,0	3,0	2,5	·	3,2	·	·	11,5	1,2	·	·	8,5	·	·	·	·	6,2	·	·	·	·			51,4	100	0	13	13	11	29
	St. Oswald	830	·	0,0	·	·	2,4	·	2,1	7,4	0,1	4,1	2,3	·	4,9	0,7	3,2	9,1	6,8	·	·	8,6	·	·	·	·	7,7	·	·	·	0,3			61,7	80	-15	15	12	11	29

+ Tutzingerhütte 1327
++ München - Riem 517
x Schleissheim 482

Flußgebiet		Ort	Seehöhe m	1	2	3	4	5	6	7	8	9	10	11	12	13	14	15	16	17	18	19	20	21	22	23	24	25	26	27	28	29	30	31	Monatssumme mm	% d. Norm.	Abweichung v. d. Norm.	Zahl der Tage mit Niederschl. ≥ 0,1	≥ 1,0	≥ 5,0	[illegible]
Inn	Isar bis Inn	Finsterau (Post)	1000	·	2,0	·	·	1,3	1,5	1,8	5,8	3,7	0,5	·	·	2,7	0,5	1,8	9,0	4,0	·	·	7,3	·	·	·	·	4,5	·	·	·	·			46,4	52	-43	14	12	13	29
		Kreuzberg i.B.W.	819	0,7	3,4	0,0	0,8	1,9	·	1,9	6,2	4,5	1,2	0,4	3,6	6,2	0,8	1,9	8,4	3,7	0,0	0,0	9,4	·	·	·	·	7,8	·	·	0,0	·			62,2			17	13	16	29
		Mauth	820	nicht beobachtet																																				
		Duschlberg	900	·	4,3	·	·	2,2	·	·	6,1	2,3	2,1	0,2	9,4		1,0	3,8	12,8	5,8	·	3,6	8,2	·	·	·	·	8,3	·	·	·	·			70,1	93	- 5	15	14	14	29
		Röhrnbach	430	0,0	3,7	0,3	0,8	1,7	·	1,7	2,8	1,6	1,3	0,8	0,2	2,7	0,2	0,3	5,3	4,6	·	·	8,7	·	·	·	·	6,0	·	·	0,0	·			42,9	75	-14	17	11	14	29
		Roitham	500	·	3,7	0,1	1,4	1,3	1,9	1,6	3,7	0,1	2,2	0,2	0,2	4,0	0,0	2,5	7,2	4,4	·	·	10,0	·	·	·	·	6,4	·	·	·	·			50,9	82	-11	17	13	14	29
	Ilz	Nauders	1362	·	·	·	3,5	·	·	·	·	·	0,5	·	·	2,0	·	·	·	0,0	0,4	2,0	59,0	·	·	·	·	·	·	·	·	·			67,4	259	+41	6	4	5	29
		Spiß	1628	·	0,2	·	3,0	·	·	·	·	0,0	1,0	1,0	·	2,5	·	·	1,0	·	0,5	1,9	49,2	·	·	·	·	·	·	·	·	·			59,4	145	+18	9	7	9	29
		Ried i. Oberinntal	877	·	0,0	·	3,0	·	·	·	·	0,1	0,8	0,2	·	0,2	·	·	0,0	·	·	0,1	40,8	0,4	·	·	·	·	·	·	·	·			45,6	229	-26	8	2	8	29
		Obladis	1386	·	·	·	2,9	·	·	·	·	0,5	1,3	0,8	0,7	3,9	·	·	1,0	·	0,7	·	45,7	3,7	·	·	·	·	·	·	·	·			61,2			10	6	10	29
		Feuchten	1285	·	·	·	4,9	·	·	·	·	·	2,0	·	0,9	2,5	·	·	·	·	0,7	0,8	36,7	1,2	·	·	·	·	·	0,6	·	·			50,3	201	+25	9	5	7	29
		Landeck	813	nicht beobachtet																																				
	Sanna	Waldhäusl a. A.	1627	0,7	4,7	5,1	2,2	·	·	·	·	4,8	3,9	5,2	8,1	8,5	·	·	1,9	1,8	12,0	41,6	30,0	1,9	·	·	·	·	·	·	·	0,1			132,5	192	+64	16	14	12	29
		St. Anton a. Arlb.	1307	0,2	3,7	·	2,3	0,1	·	·	·	3,2	2,0	1,9	2,0	3,7	0,1	·	1,5	0,3	6,9	5,6	57,4	0,8	·	·	·	·	·	·	·	·			91,7	158	+34	16	11	16	29
		Galtür	1590	·	1,0	·	3,5	0,4	·	·	0,4	0,6	2,0	1,8	0,6	1,3	·	·	1,2	·	3,4	1,4	47,4	2,0	·	·	·	·	·	·	·	·			67,5	178	+30	14	10	14	29
		See	1073	·	2,0	·	2,3	·	·	·	·	2,0	1,7	0,8	2,2	4,0	·	·	·	·	2,1	2,0	65,2	2,1	·	·	·	·	·	·	·	·			86,4	201	+43	11	10	11	29
	Inn	Fernpass	1209	·	3,1	·	·	·	·	·	·	·	·	1,7	1,9	·	·	·	·	·	·	3,1	21,6	2,6	·	·	·	·	·	·	·	·			34,0			6	6	6	29
		Imst	826	·	·	·	1,3	0,0	·	·	·	0,0	2,3	1,4	3,3	11,5	·	·	·	·	3,0	2,1	42,4	0,0	·	·	·	·	·	·	·	·			67,3	240	+39	8	8	7	29
		Plangeroß	1616	·	·	·	2,7	0,0	·	·	·	0,8	3,5	1,1	1,6	7,1	0,0	·	1,2	·	0,9	0,5	46,5	8,9	·	·	·	·	·	·	·	·			74,8	197	+37	11	8	11	29
		St. Leonhard	1371	·	0,8	·	3,5	0,1	·	·	·	0,6	1,9	0,3	2,1	6,5	0,1	0,1	0,1	·	0,4	0,9	36,5	2,9	·	·	·	·	·	·	·	·			56,8	189	+27	15	6	15	29
		Rietzenried	1080	·	0,0	·	2,8	·	·	·	·	0,3	1,3	0,9	1,4	5,2	0,0	·	0,0	·	0,5	0,0	30,8	3,1	·	·	·	·	·	·	·	·			46,3			9	6	9	29
	Ötz	Vent	1892	·	·	·	4,0	·	·	·	·	·	2,2	3,2	·	·	·	·	·	·	·	0,8	35,9	18,9	·	·	·	·	·	·	·	·			65,0	181	+29	6	5	6	29
		Obergurgl	1927	nicht beobachtet																																				
		Sölden	1377	·	0,0	·	0,3	·	·	·	·	0,3	2,1	0,2	0,1	5,4	0,2	·	·	·	·	1,3	30,8	2,8	·	·	·	·	·	·	·	·			43,5	161	+17	10	5	10	29
		Längenfeld	1179	·	·	·	2,5	·	·	·	·	·	1,8	0,0	1,0	5,6	·	·	·	·	·	·	25,0	2,0	·	·	·	·	·	·	·	·			37,9	118	+ 6	6	6	6	29
		Ötz	775	·	0,3	·	1,9	·	·	·	·	·	0,7	0,6	1,3	3,5	·	·	·	·	·	0,8	34,0	0,7	·	·	·	·	·	·	·	·			43,8	168	+18	9	4	7	29
		Marlstein	1789	·	8,1	·	3,0	·	·	·	·	·	5,2	·	2,0	1,8	·	·	·	·	·	16,1	45,0	·	·	·	·	·	·	·	·	·			81,2	232	+46	7	7	7	29
	Inn	Obsteig	950	·	·	·	·	·	·	·	1,2	·	·	·	6,8	5,2	·	·	·	·	·	8,2	42,0	·	·	·	·	·	·	·	·	·			63,4	181	+28	5	5	5	29
		Roßkogelhütte	1780	·	·	·	0,0	·	·	·	·	·	·	·	2,1	21,2	·	·	·	·	·	3,3	83,0	·	·	·	·	·	·	·	·	·			109,7			4	4	4	29
		Gries im Sellrain	1238	·	·	·	2,0	·	·	·	0,0	·	1,5	1,5	2,0	10,2	0,1	·	·	·	·	0,0	40,0	2,0	·	·	·	·	·	·	·	·			59,3	148	+19	8	7	8	29
		Innsbruck	582	·	0,0	·	1,4	0,0	·	·	·	0,0	0,7	0,9	1,2	4,0	0,0	·	0,0	·	0,0	1,6	32,1	0,2	·	·	·	·	·	·	·	·			42,1	113	+ 5	8	5	8	29
	Sill	Brenner	1358	·	0,7	·	5,4	0,5	·	·	·	0,0	0,5	0,4	0,5	3,6	0,0	0,1	2,0	·	·	1,3	10,6	3,4	·	·	·	·	·	·	·	·			29,0	67	-14	12	6	12	29
		Trins	1214	·	·	·	3,0	·	·	·	·	·	0,9	1,3	0,9	4,4	·	·	3,8	·	·	5,7	20,4	·	·	·	·	·	·	·	·	·			40,4	119	+ 6	8	6	7	29
		Matrei a. Brenner	993	·	·	·	2,4	·	·	·	·	·	1,0	0,0	0,0	3,7	0,0	0,0	0,3	·	0,0	1,0	33,3	2,0	·	·	·	·	·	·	·	·			43,7	156	+16	7	6	7	29
		Schönberg	1014	·	·	·	2,2	·	·	·	·	0,0	0,7	1,0	0,8	4,6	·	·	·	·	·	1,3	23,2	1,5	·	·	·	·	·	·	·	·			35,3	119	+ 5	8	6	8	29
	Isar	Hafelekar	2261	·	·	·	2,0	0,7	0,1	0,3	·	3,7	0,9	3,6	4,0	11,6	·	2,1	11,1	2,8	1,2	2,5	34,9	0,7	·	·	·	·	·	·	·	·			82,2			16	11	16	29
		Hall in Tirol	560	·	·	·	2,1	·	·	·	·	0,3	0,7	2,0	0,4	6,0	·	·	0,1	·	·	0,2	27,2	·	·	·	·	·	·	·	·	·			39,0	103	+ 1	9	4	7	29
		St. Michael i. Gnadenw.	875	·	0,0	·	4,1	0,2	·	·	0,0	1,2	0,9	5,1	2,9	8,5	0,1	0,0	2,7	·	0,0	2,2	37,3	0,5	·	·	·	·	·	·	·	·			65,7	131	+16	12	8	12	29
		Achenkirch	922	·	1,1	·	2,4	1,2	·	·	·	4,5	0,1	2,6	3,0	6,0	0,3	0,3	4,5	1,7	0,0	2,4	29,8	0,9	0,0	0,0	·	·	·	·	·	·			60,8			15	11	13	29
		Pertisau	950	·	·	·	3,5	·	·	·	·	3,4	·	2,6	4,4	6,8	·	1,1	4,6	3,8	1,4	3,7	40,2	1,2	·	·	·	·	·	·	·	·			76,7			12	12	9	29
		Rotholz	543	·	·	·	8,0	·	·	·	·	·	0,3	·	11,2	·	·	·	·	·	·	1,5	80,0	·	·	·	·	·	·	·	·	·			81,0	102	+ 1	7	6	7	29
	Ziller	Ginzling	999	·	·	·	5,2	·	·	·	·	·	0,8	3,6	·	5,8	·	·	1,8	·	·	1,1	26,6	0,8	·	·	·	·	·	·	·	·			45,7			8	6	8	29
		Verd. Tux (Lanersb.)	1290	·	·	·	5,4	·	·	·	·	·	0,5	2,8	0,1	7,1	0,1	0,0	0,2	·	·	1,7	22,8	1,7	·	·	·	·	·	·	·	·			42,4	137	+11	10	6	10	29
		In der Au	1276	·	0,0	·	3,2	·	·	0,0	·	·	0,0	2,1	·	5,2	·	0,0	1,3	·	0,8	0,0	29,9	1,1	·	·	·	·	·	·	·	·			43,6			7	6	7	29
		Brandberg	1092	·	0,0	·	5,3	0,0	·	·	·	·	0,4	1,2	·	7,5	·	·	0,4	·	·	1,6	24,1	1,2	·	·	·	·	·	·	·	·			45,7	93	- 3	8	6	8	29
		Gerlos	1241	·	·	·	4,0	0,7	·	·	·	·	·	1,8	·	5,7	0,4	·	1,6	0,6	·	0,8	30,5	0,6	·	·	·	·	·	·	·	·			46,7	93	- 3	10	5	10	29
		Ried i. Zillertal	572	·	·	·	6,1	·	·	·	·	1,2	0,6	1,5	0,4	5,3	·	·	4,2	·	·	1,8	30,3	0,4	·	·	·	·	·	·	·	·			51,8	136	+14	10	7	10	29

Flußgebiet	Ort	Seehöhe m	1	2	3	4	5	6	7	8	9	10	11	12	13	14	15	16	17	18	19	20	21	22	23	24	25	26	27	28	29	30	31	Monatssumme mm	% d. Norm.	Abweichung v. d. Norm.	Zahl der Tage mit Niederschl. ≥0,1	≥1,0	≥5,0	≥10,0
Inn	Zillertal bis Mangfall																																								
		Schwarzenkopfhütte	1340	·	5,0	·	2,8	·	·	2,8	·	6,6	·	2,2	8,9	7,5	1,1	2,2	6,2	4,1	2,3	5,2	46,6	·	·	·	·	0,2	·	·	·	·			103,7			15	14	14	29
		Valepp	885	·	3,9	·	2,7	1,9	·	0,1	0,1	8,1	0,5	1,3	6,9	6,4	0,4	2,0	4,8	4,3	0,4	4,0	46,1	·	·	·	·	0,3	·	·	·	·			94,2	96	- 5	16	13	16	29
		Rsh. Johann-Klause	822	·	2,8	2,8	2,8	1,7	·	0,2	·	7,3	0,0	6,4	·	7,5	1,2	1,2	6,1	2,8	0,5	4,1	46,7	·	·	·	·	·	·	·	·	·			94,1	110	+ 8	15	13	14	29
		Pinegg	710	·	·	·	4,2	·	·	·	·	6,3	·	4,2	·	10,0	·	3,0	3,2	2,4	2,0	2,5	30,9	·	·	·	·	·	·	·	·	·			68,7			10	10	9	29
		Steinberg	1000	·	·	·	6,2	·	·	·	·	5,0	·	3,7	2,5	9,0	·	·	0,0	·	·	5,1	26,2	·	·	·	·	·	·	·	·	·			62,7	75	-21	8	8	8	29
		Oberau	936	·	0,2	·	4,3	1,1	·	·	·	0,2	0,1	2,2	1,3	10,4	0,3	0,4	2,0	0,8	·	1,3	33,1	·	·	·	·	·	·	·	·	·			57,7			14	8	14	29
		Kelchsau	820	·	·	·	3,3	·	·	·	·	0,3	·	2,0	0,9	3,2	0,7	0,9	0,4	0,2	·	1,1	29,5	·	·	·	·	·	·	·	·	·			42,5	80	-10	11	5	10	29
		Kirchbichl	490	·	·	·	4,6	·	·	·	·	0,8	·	2,3	2,6	2,1	·	1,8	2,1	·	1,7	8,5	24,6	·	·	·	·	·	·	·	·	·			51,1	96	- 2	10	9	10	29
		Ellmau	810	·	·	·	4,0	·	·	·	·	0,0	·	2,0	2,0	10,0	·	·	8,0	·	·	14,0	25,0	·	·	·	·	·	·	·	·	·			65,0	105	+ 3	7	7	7	29
		Kufstein	503	·	2,3	·	2,8	1,4	·	·	·	7,3	·	1,1	2,8	5,3	·	0,5	3,1	1,1	·	3,3	33,7	·	·	·	·	·	·	·	·	·			64,7			12	11	10	29
		Brünnsteinhaus	1360	·	6,0	·	4,9	·	·	0,2	0,6	3,7	0,2	0,7	7,0	4,7	·	2,2	3,3	2,4	3,6	4,2	33,3	·	·	·	·	0,3	·	·	·	·			77,3			16	11	15	29
		Oberaudorf	485	unvollständig beobachtet																																					
		Törwang	700	·	·	·	6,0	·	·	2,0	·	3,0	·	3,8	11,0	10,8	·	·	0,6	·	3,0	5,5	29,0	·	·	·	·	·	·	·	·	·			74,7	104	+ 3	10	9	8	29
		Degerndorf	470	·	0,3	·	5,8	2,5	·	·	·	6,0	·	1,8	6,8	15,7	·	·	0,4	0,5	0,3	8,7	37,9	·	·	·	·	·	·	·	·	·			86,7	150	+29	12	8	9	29
		Endorf	529	·	3,7	·	2,7	·	·	0,9	3,0	0,5	·	4,5	7,4	9,5	0,1	0,6	6,9	2,2	0,0	3,0	22,0	·	·	·	·	1,5	·	·	·	·			68,5	127	+15	15	11	10	29
	Mangfall	Stuben	874	·	2,5	·	2,8	1,6	·	·	·	10,4	0,8	1,4	6,2	8,5	·	1,5	2,0	0,4	1,2	2,7	51,0	·	·	·	·	·	·	·	·	·			93,0	92	- 8	14	12	11	29
		Dorf Kreuth	790	·	2,8	·	2,4	2,1	·	·	0,2	7,0	·	3,1	8,1	8,4	·	0,2	6,8	1,6	0,2	4,0	53,7	·	·	·	·	·	·	·	·	·			100,6	97	- 3	14	11	12	29
		Bauer in der Au	905	·	4,7	·	1,7	0,9	·	·	1,4	2,0	0,0	4,2	10,1	3,3	·	1,5	2,0	1,0	0,7	5,2	50,4	·	·	·	·	·	·	·	·	·			89,7	79	-24	14	13	9	29
		Tegernsee	727	·	4,1	·	1,3	2,7	·	0,1	1,1	2,8	0,6	0,6	10,2	6,3	·	1,1	3,3	·	1,4	4,2	35,7	·	·	·	·	·	·	·	·	·			75,5	100	0	15	12	6	29
		Miesbach	760	·	5,4	·	0,0	2,5	·	·	2,6	·	0,0	3,0	13,0	3,5	1,0	5,1	0,5	0,2	3,6	4,1	35,0	·	·	·	·	0,1	·	·	·	·			79,6	127	+17	14	11	11	29
		Taubenberg	880	·	3,5	0,3	2,1	1,4	0,2	0,3	2,1	0,4	·	2,7	8,1	11,2	0,6	0,8	0,3	0,1	1,5	4,0	33,6	0,1	·	·	·	0,5	·	·	·	·			73,8	115	+10	20	10	12	29
		Neuhelfendorf	629	0,9	2,1	·	1,9	2,1	·	1,1	3,1	·	·	0,7	5,4	12,9	·	·	1,2	0,6	1,2	3,0	23,0	·	·	·	·	1,7	·	·	·	·			60,9	152	+15	15	12	10	29
		~~Baskeralpe~~ *	850	·	11,2	0,8	4,6	0,0	·	0,7	·	0,4	·	2,7	21,8	·	2,4	22,5	26,8	19,2	11,9	18,6	29,7	·	·	·	·	·	·	·	·	·			172,3			15	12	15	29
		Bayrischzell	800	unvollständig beobachtet																																					
		Wendelsteinhaus	1837	·	9,2	·	11,9	·	·	1,2	1,6	21,6	0,0	4,2	16,2	2,7	7,4	12,7	18,4	14,8	1,3	22,6	12,4	0,6	·	·	·	0,7	0,0	·	0,0	·			159,5	71	-67	17	15	16	29
		Neuhaus b. Schliersee	792	·	5,4	·	·	3,4	·	·	4,3	·	·	2,8	8,4	10,5	·	2,4	6,2	2,0	1,5	3,5	43,6	·	·	·	·	·	·	·	·	·			94,0	103	+ 3	12	12	11	29
		Sandbichl-Winkl	782	·	4,2	·	2,6	1,4	·	0,1	1,4	0,8	0,4	2,1	9,0	11,2	0,5	1,2	9,8	1,9	1,4	5,2	38,4	·	·	·	·	·	·	·	0,0	·			91,6	110	+ 9	17	13	14	29
		Groß Seeham	652	·	4,2	·	1,2	1,3	·	0,2	0,9	2,6	0,2	2,8	8,0	12,5	0,3	0,7	6,8	2,1	1,0	3,3	24,9	·	·	·	·	·	·	·	·	·			73,6	136	+20	17	12	12	29
		Irschenberg	733	0,3	2,9	·	2,5	1,0	·	·	·	2,0	·	1,8	7,6	11,7	0,5	0,3	11,0	5,8	0,3	5,4	26,5	·	·	·	·	·	·	·	·	·			79,6	163	+31	15	11	14	29
		Rosenheim	446	·	·	·	2,5	1,5	·	2,0	·	·	0,8	2,0	5,1	9,0	·	0,7	1,4	0,2	·	4,9	22,0	·	·	·	·	0,1	·	·	·	·			52,2	124	+10	13	9	11	29
	Mangfall bis Alz	Ebersberg	565	0,1	2,9	·	2,4	1,8	·	1,6	4,1	0,1	1,4	1,1	3,5	9,4	0,2	0,7	3,1	1,3	1,2	2,3	18,7	0,1	·	·	·	2,3	·	·	·	·			58,3	142	+17	20	16	13	29
		Gabersee	500	0,1	4,1	·	1,8	1,4	·	1,2	0,0	·	0,6	6,3	1,9	8,6	0,0	1,2	3,9	1,3	0,5	0,4	19,9	·	·	·	·	2,2	·	·	·	·			55,4			16	12	14	29
		Haag i. Obb.	564	·	4,1	·	1,6	2,3	·	·	5,6	·	1,1	1,5	2,2	8,8	·	1,7	3,8	3,6	1,4	1,1	23,5	·	·	·	·	2,7	·	·	·	·			65,0	145	+20	15	15	13	29
		Schnaitsee	600	·	6,8	·	6,8	2,4	·	2,8	·	·	6,2	8,2	4,2	·	1,4	9,2	4,2	2,1	0,4	9,5	·	·	·	·	0,4	·	·	·	·			64,6	110	+ 6	15	13	14	29
		Mühldorf	382	·	3,4	·	1,7	1,3	·	1,1	2,4	·	0,8	1,6	1,5	2,0	·	4,2	4,0	3,0	2,0	1,4	14,7	·	·	·	·	2,4	·	·	·	·			47,5	132	+12	16	15	13	29
		Isen	500	·	4,1	·	1,0	2,6	·	1,5	4,2	·	1,0	1,5	1,9	9,1	·	·	2,8	1,4	·	·	20,2	·	·	·	·	·	·	·	·	·			51,3	132	+12	12	12	9	29
		Dorfen	460	0,1	3,3	·	1,3	3,1	·	1,1	3,3	·	1,7	1,3	2,0	12,0	0,1	2,6	11,6	4,9	1,3	0,7	18,2	·	·	·	·	2,6	·	·	·	·			71,2	166	+28	18	15	15	29
	Alz, Große	Jochberg	980	·	1,0	·	10,0	0,2	·	·	·	2,4	·	3,8	·	7,8	0,5	0,4	4,3	·	·	3,0	28,1	·	·	·	·	·	·	·	·	·			61,5	88	- 8	11	8	11	29
		Kitzbühel	819	·	1,3	·	4,2	0,1	·	·	·	1,3	0,1	0,4	0,6	3,2	·	0,8	2,8	0,3	·	0,7	32,2	·	·	·	·	·	·	·	·	·			48,0	77	-14	13	6	12	29
		Hahnenkamm	1655	·	1,5	·	5,0	0,7	·	·	·	0,7	·	2,3	0,8	4,3	·	0,9	11,0	6,1	·	3,4	18,5	·	·	·	·	·	·	·	·	·			55,2			12	8	12	29
		Kirchberg i. Tir.	823	unvollständig beobachtet																																					
		St. Johann i. Tir.	663	·	0,7	·	2,9	·	·	·	·	7,5	·	1,1	1,6	4,2	·	0,8	4,4	0,8	·	5,0	38,5	·	·	·	·	·	·	·	·	·			62,5	85	-11	11	8	11	29
		Hochfilzen	952	unvollständig beobachtet																																					
		Fieberbrunn	788	·	0,5	·	5,2	6,8	·	·	·	2,6	·	1,4	1,1	1,5	·	2,1	4,4	1,3	·	3,9	36,2	·	·	·	·	·	·	·	·	·			67,2	81	-16	12	11	8	29
		Seegatterl	715	·	4,4	·	2,3	1,8	·	0,4	2,5	2,4	0,5	1,4	4,8	8,5	·	3,0	4,6	10,0	·	4,1	43,5	·	·	·	·	·	·	·	·	·			94,2			15	13	13	29
		Reit i. W.	695	0,1	4,2	·	3,0	1,7	0,2	0,3	0,1	4,5	0,0	2,6	1,0	12,1	0,0	3,6	9,4	1,4	·	3,0	33,9	0,1	·	·	·	·	·	·	·	·			81,2	86	-14	17	12	17	29
		Kössen	588	·	3,5	·	1,8	0,0	·	·	·	3,0	·	0,0	5,6	6,4	·	2,1	4,5	4,8	·	4,6	42,0	·	·	·	·	·	·	·	·	·			78,3			10	10	1	29

* Hochrisshütte 1969

Flußgebiet	Ort	Seehöhe m	1	2	3	4	5	6	7	8	9	10	11	12	13	14	15	16	17	18	19	20	21	22	23	24	25	26	27	28	29	30	31	Monatssumme mm	% d. Sum.	Abweichung v. d. Norm.	Zahl der Tage mit Niederschl. ≥0.1	≥1.0	≥5.0	☒
Alt, Großache	Walchsee	660	·	3.8	·	1.8	·	·	·	·	6.6	·	0.8	2.1	3.2	·	1.6	4.5	3.8	·	8.6	13.8	·	·	·	·	·	·	·	·	·	·	·	50.6			11	10	10	29
	Schlechting	570	·	3.0	·	2.8	·	·	1.4	2.1	1.2	·	1.3	5.8	2.8	0.3	1.2	0.8	·	·	3.6	38.6	·	·	·	·	·	·	·	·	·	·	·	64.9	57	-48	13	11	10	29
	Hochgernhaus	1565	·	4.2	·	2.1	0.0	·	2.2	1.5	3.4	·	3.2	5.7	6.3	·	·	4.2	5.3	0.3	7.4	20.7	·	·	·	·	·	·	·	·	·	·	·	67.0	68	-32	14	12	14	29
	Staudach	540	·	7.2	·	3.6	·	·	2.7	10.0	·	·	5.2	13.1	0.1	·	·	1.2	0.1	0.5	5.7	38.7	3.2	·	·	·	1.0	·	·	·	·	·	·	101.4	153	+35	15	13	9	29
	Maria Eck	892	·	8.0	·	3.6	·	·	1.8	8.7	4.2	·	3.0	1.7	11.6	·	·	2.7	2.4	·	5.4	40.3	·	·	·	·	·	·	·	·	·	·	·	102.5	124	+19	12	12	9	29
Alt	Sachrang	740	·	3.0	·	3.3	·	·	1.9	·	4.0	·	1.4	5.6	4.7	·	2.4	2.5	0.0	0.0	5.3	44.0	0.1	·	·	·	·	·	·	·	·	·	·	78.2	82	-17	12	11	11	29
	Grattenbach	700	·	6.0	·	3.0	·	·	1.5	·	3.9	·	3.7	8.0	4.8	·	0.0	0.0	0.0	·	15.2	40.1	·	·	·	·	·	·	·	·	·	·	·	95.1	82	-20	12	12	11	29
	Stock	520	0.1	6.0	·	3.1	0.2	·	2.0	1.6	0.7	·	3.9	8.2	10.6	0.0	0.8	5.9	2.7	·	4.2	26.4	·	·	·	·	0.4	·	·	·	·	·	·	76.8	126	+16	16	11	11	29
	Bernau	545	·	4.2	·	3.0	1.5	·	0.7	1.5	0.1	1.0	3.4	8.5	10.5	·	0.7	1.7	0.3	0.5	3.8	32.7	·	0.1	·	·	0.2	·	·	·	·	·	·	74.9	111	+ 8	16	11	12	29
	Herrenchiemsee	539	0.0	4.4	·	2.9	1.3	0.2	1.0	1.4	0.5	0.3	3.9	7.6	9.3	0.1	0.9	5.0	1.2	0.2	3.8	22.8	0.2	0.2	0.3	·	0.6	·	0.1	·	·	·	·	68.2	106	+ 5	23	12	12	29
	Seebruck	528	0.2	3.4	·	2.5	1.4	·	0.9	2.6	0.4	0.1	4.5	3.8	8.9	·	0.4	3.5	1.4	0.2	2.4	20.2	·	·	·	·	2.7	·	·	·	·	·	·	59.5	98	- 2	18	12	12	29
	Ruhpolding	664	·	5.1	·	2.4	0.4	·	1.4	5.2	1.2	·	1.1	4.7	7.1	·	1.4	2.6	1.0	·	12.1	48.2	·	·	·	·	·	·	·	·	·	·	·	93.9	100	0	14	13	10	29
	Inzell	695	0.0	6.8	·	0.8	·	·	5.6	·	4.2	·	1.9	5.5	9.6	·	1.5	4.1	2.3	·	4.5	42.1	·	·	·	·	·	·	·	·	·	·	·	89.0	93	- 7	12	11	10	29
	Traunstein (Realsch.)	597	·	4.7	·	2.6	1.3	·	2.3	·	·	0.7	6.0	13.0	7.4	·	3.4	12.7	21.5	·	1.5	24.5	·	·	·	·	1.0	·	·	·	·	·	·	103.2	129	+23	14	13	10	29
	Trostberg	491	0.2	2.8	·	1.8	1.4	·	1.5	0.8	·	0.6	2.9	1.5	7.5	·	0.9	2.3	2.3	·	0.2	17.2	·	·	·	·	4.2	·	·	·	·	·	·	48.3	90	- 6	16	11	12	29
	Engelsberg	517	·	4.0	·	1.4	1.4	·	3.1	3.1	·	1.1	1.6	1.6	4.7	0.0	0.6	2.5	1.4	0.4	0.8	13.0	·	·	·	·	2.0	·	·	0.0	·	·	·	42.7			16	13	13	29
Inn Salzach	Krimmler Tauernh.	1621	unvollständig beobachtet																																					
	Krimml	1050	·	·	·	4.1	·	·	·	·	0.0	0.6	2.1	·	4.2	·	·	·	0.0	·	3.6	16.4	5.2	·	·	·	·	·	·	·	·	·	·	36.2	95	- 2	7	6	7	29
	Wildkogelhaus	2007	·	1.2	·	5.6	2.7	·	·	·	3.2	3.4	5.0	3.7	5.0	·	·	·	5.9	·	2.5	24.3	·	·	·	·	·	·	·	·	·	·	·	62.7			11	11	11	29
	Paß Thurn	1227	·	1.4	·	4.2	1.1	·	·	·	4.3	·	4.2	·	6.8	·	·	·	6.4	·	4.7	48.8	·	·	·	·	·	·	·	·	·	·	·	81.9			9	9	9	29
	Stuhlfelden	773	·	1.5	·	2.6	0.7	·	·	·	3.9	0.0	0.0	·	6.1	·	·	0.5	·	·	0.0	20.0	0.0	·	·	·	·	·	·	·	·	·	·	35.3	98	- 1	7	5	7	29
	Moserboden	1960	·	·	·	3.2	2.1	·	·	·	2.7	·	3.2	·	9.3	·	·	·	·	·	8.8	26.3	·	·	·	·	·	·	·	·	·	·	·	55.9	44	-72	7	7	7	29
	Kaprun	750	·	·	·	3.2	·	·	·	·	3.9	0.3	·	·	7.5	·	·	0.8	·	·	·	23.0	·	·	·	·	·	·	·	·	·	·	·	38.6	88	- 5	5	4	6	29
	Zell am See	754	·	1.7	·	1.1	·	·	·	·	2.0	·	0.4	·	1.7	·	·	1.9	·	·	·	18.7	·	·	·	·	·	·	·	·	·	·	·	27.5	57	-20	7	6	7	29
	Schmittenhöhe	1949	nicht beobachtet																																					
	Ferleiten	1147	·	2.2	·	2.4	1.0	·	0.0	0.0	3.3	0.5	0.8	·	7.1	0.4	0.7	0.5	·	0.4	1.0	13.7	0.3	·	·	·	·	·	·	·	·	·	·	34.3			14	7	14	29
	Sonnblick	3106	0.5	4.3	·	4.5	0.8	·	0.6	0.0	0.6	1.2	16.7	0.3	1.9	0.4	0.3	0.7	2.3	0.3	4.3	12.4	5.2	·	·	·	·	·	·	·	·	·	·	57.3			18	9	18	29
	Bucheben	1140	·	1.8	·	2.4	0.3	·	·	·	4.1	0.4	1.5	·	6.0	0.4	0.6	2.6	1.4	·	1.6	16.2	·	·	·	·	·	·	·	·	·	·	·	39.8	78	-11	13	9	13	29
	Rauris	943	·	3.4	·	0.4	0.5	·	·	·	3.0	·	0.3	·	3.8	0.3	0.3	1.8	1.4	·	·	21.6	·	·	·	·	·	·	·	·	·	·	·	36.8	90	- 4	11	6	11	29
	Dienten	1071	·	4.2	·	2.6	·	·	·	·	3.7	·	1.9	0.3	5.8	·	2.6	8.5	12.0	·	1.9	35.0	·	·	·	·	·	·	·	·	·	·	·	78.5	75	-25	11	10	11	29
	Naßfeld	1625	unvollständig beobachtet																																					
	Badgastein	974	0.4	1.3	·	3.0	0.2	·	·	·	2.2	0.6	0.4	·	4.5	·	0.4	·	0.6	0.2	0.4	9.5	·	·	·	·	·	·	·	·	·	·	·	23.7	50	-23	13	5	13	29
	Dorf Gastein	836	0.1	2.0	·	0.9	·	·	·	·	0.4	0.1	0.2	·	10.0	·	·	2.1	0.6	·	·	20.0	·	·	·	·	·	·	·	·	·	·	·	36.4	110	+ 3	10	4	9	29
	Hüttschlag	1020	·	1.5	·	1.5	·	·	·	·	1.2	·	0.6	·	6.9	·	0.1	0.3	0.4	·	0.7	16.7	·	·	·	·	·	·	·	·	·	·	·	29.9	59	-21	10	5	10	29
	Großarl	920	·	3.2	·	1.6	·	·	·	·	2.2	·	·	·	12.6	·	·	9.0	3.2	·	0.8	27.4	·	·	·	·	·	·	·	·	·	·	·	60.0	113	+ 7	8	7	8	29
	Tappenkarsee	1762	nicht beobachtet																																					
	Mitterkleinarl	1040	unvollständig beobachtet																																					
	Wagrain	898	·	1.3	·	1.0	·	·	·	·	1.8	0.4	2.0	·	7.6	1.0	·	1.8	2.4	·	2.3	18.9	·	·	·	·	·	·	·	·	·	·	·	40.5			11	10	11	29
	St. Johann i. Pongau	606	·	1.7	·	1.2	·	·	·	·	1.4	0.0	0.0	·	2.5	0.0	·	0.7	0.5	·	1.2	16.7	·	·	·	·	·	·	·	·	·	·	·	25.9	48	-28	8	6	8	29
	Hochkönig	2940	nicht beobachtet																																					
	Mitterberg	1503	·	2.7	0.5	4.1	0.5	·	·	·	2.8	0.5	2.8	1.3	9.3	2.5	2.0	9.2	15.3	0.5	5.0	30.5	0.1	·	·	·	·	·	·	·	·	·	·	89.0	84	-17	17	12	16	29
	Bischofshofen	545	·	1.8	·	2.8	·	·	·	·	0.5	0.3	0.1	0.2	0.4	0.2	0.0	0.9	2.2	·	0.0	18.1	·	·	·	·	·	·	·	·	·	·	·	27.5	61	-17	11	4	11	29
	Eben im Pongau	857	·	1.5	·	3.7	·	·	·	·	0.4	0.2	0.2	·	2.0	·	0.5	4.0	6.7	·	5.2	18.5	·	·	·	·	·	·	·	·	·	·	·	42.9	82	- 9	11	7	11	29
	Hüttau	708	·	1.5	·	1.5	·	·	·	0.5	·	0.5	·	·	7.5	0.5	·	7.0	2.5	·	0.7	19.0	·	·	·	·	·	·	·	·	·	·	·	41.2	76	-13	10	6	8	29
	Werfenweng	1000	·	0.3	·	4.2	·	·	·	0.0	·	1.5	·	·	3.2	·	·	1.6	2.8	·	2.2	15.2	·	·	·	·	·	·	·	·	·	·	·	31.0	53	-28	7	7	7	29
	St. Martin i. L.	969	·	2.6	·	4.4	·	·	·	·	0.6	0.0	2.1	0.0	2.5	0.4	1.7	11.2	9.4	·	2.0	15.6	·	·	·	·	·	·	·	·	·	·	·	52.5	107	+ 4	11	9	10	29
	Rußbachsag	811	·	3.0	·	4.0	0.0	·	·	4.3	2.0	0.5	8.0	2.0	10.0	1.0	0.0	3.8	3.0	·	1.0	24.0	·	·	·	·	·	·	·	·	·	·	·	66.6	55	-54	13	12	12	29

Flußgebiet	Ort	Seehöhe m	1	2	3	4	5	6	7	8	9	10	11	12	13	14	15	16	17	18	19	20	21	22	23	24	25	26	27	28	29	30	31	Monatssumme mm	% v. Normal	Abweichung v. d. Normalen	Zahl der Tage mit Niederschl. ≥0,1	≥1,0	≥10,0	✳ ≥0,1	≥1,0
Inn / Salzach	Abtenau	712	·	1,2	4,1	1,6	4,6	·	·	3,0	0,0	3,4	1,2	2,0	7,1	0,0	2,5	7,5	13,2	·	3,2	14,2	3,0	·	·	·	·	·	·	·	·			71,8	84	-14	15	15	15	29		
	Golling	476	·	4,3	·	1,3	·	·	·	·	3,4	·	5,4	1,2	7,3	0,3	1,1	5,5	7,7	·	6,1	27,3	·	·	·	·	·	·	·	·	·			70,9	97	- 2	12	11	11	29		
	Hallein	450	·	2,9	·	1,8	·	·	·	0,0	3,5	0,4	3,7	2,7	7,3	0,0	0,9	5,4	4,2	·	4,9	37,4	·	·	·	·	·	·	·	·	·			75,1	112	+ 8	12	10	11	29		
	Hintersee b. Bchtg.	905	·	4,0	·	2,0	1,2	·	·	·	6,1	·	2,9	1,9	6,3	·	0,1	2,5	5,2	·	1,1	33,4	·	·	·	·	·	·	·	·	·			66,7	75	-22	12	11	10	29		
	Wimbachgrieshütte	1330	·	0,8	·	3,1	4,3	0,8	·	·	10,2	·	3,7	2,9	0,4	·	·	0,7	3,4	·	3,7	42,8	11,2	·	·	·	·	·	·	·	·			88,0			13	9	11	29		
	Loipl	830	·	3,9	·	2,4	0,2	·	0,2	0,2	5,9	0,2	3,0	2,4	6,6	·	1,0	7,8	16,5	0,2	2,5	35,7	0,0	·	·	·	·	·	·	·	0,0			88,7	96	- 3	16	11	13	29		
	Berchtesgaden	600	0,5	2,4	0,2	2,1	0,4	·	·	0,0	5,5	0,0	2,8	2,5	6,2	0,4	0,7	2,9	8,9	0,3	1,7	33,4	0,0	0,1	·	·	·	0,0	·	·	·			71,0	95	- 4	17	10	15	29		
	Königssee	605	0,8	6,2	0,0	3,0	0,9	·	·	·	4,3	·	6,0	·	5,0	1,1	·	0,6	0,7	·	5,0	34,5	0,1	·	·	·	·	·	·	·	·			68,2			13	8	10	29		
	Schellenberg	540	·	1,6	·	1,3	0,5	·	0,2	0,9	0,9	0,3	3,6	1,9	4,5	0,3	0,9	1,6	2,7	·	5,7	32,4	·	·	·	·	·	·	·	·	·			50,3	67	-30	16	9	12	29		
	Untersberg	1663	unvollständig beobachtet																																							
	Glanegg	450	·	3,1	0,2	1,7	0,8	·	1,3	2,5	2,1	1,2	1,9	4,5	5,3	·	2,0	4,0	·	2,3	2,4	25,5	·	·	·	·	·	·	·	·	0,5			61,3			17	14	8	29		
	Salzburg	434	0,4	3,4	0,2	2,1	1,2	0,0	2,3	0,6	1,0	0,4	2,9	3,2	7,3	·	1,4	2,1	0,1	1,4	3,8	21,9	·	·	·	·	·	·	·	·	·			55,7	96	- 2	18	13	12	29		
	Seekirchen	500	0,7	5,5	·	1,6	0,0	·	2,1	2,2	2,9	0,6	2,5	4,2	8,6	·	2,0	5,0	4,8	1,0	3,0	23,4	·	·	·	·	0,9	·	·	·	·			71,0	90	- 8	17	14	13	29		
	Saalbach	1006	unvollständig beobachtet																																						
	Saalfelden	744	·	1,9	·	5,5	1,0	·	·	·	1,2	0,6	0,0	·	1,9	·	·	6,0	5,0	·	4,0	29,5	·	·	·	·	·	·	·	·	·			58,6	81	-13	11	10	10	29		
	Hütten	820	·	3,0	0,8	5,9	3,8	·	·	·	·	0,0	3,0	0,0	8,0	0,0	0,0	6,3	0,0	0,9	2,0	28,6	·	·	·	·	·	0,0	0,0	·	·			52,3	68	-30	10	8	10	29		
	Falleck	1150	Beobachtungen fehlen																																						
	Lofer	639	·	3,7	·	2,4	·	·	0,2	·	5,7	0,2	0,7	4,0	3,5	·	0,5	11,2	6,7	·	1,4	34,8	·	·	·	·	·	·	·	·	·			75,0	98	- 2	13	9	9	29		
	Waidring	775	·	5,6	·	3,2	2,8	·	0,6	·	6,0	0,2	0,5	4,0	3,1	5,2	0,4	8,7	6,4	2,8	3,1	41,4	·	·	·	·	·	·	·	·	·			94,0			16	12	16	29		
	Traunsteinerhütte	1580	·	5,2	·	3,2	2,0	·	0,4	·	3,9	3,6	6,0	5,3	4,9	2,9	4,5	8,9	9,9	1,1	6,0	44,1	·	·	·	·	·	·	·	·	2,0			111,9			17	16	17	29		
	Weißbach	611	·	0,0	0,2	1,9	1,0	·	0,6	1,3	5,7	0,3	2,9	3,0	8,2	·	0,9	9,9	1,9	·	4,0	39,3	·	·	·	·	0,5	·	·	·	·			84,6	80	-20	16	11	10	29		
	Schwarzbachwacht	868	0,1	3,3	·	2,2	·	·	1,2	·	2,0	0,6	6,9	3,4	7,3	0,3	0,4	3,0	4,5	·	2,6	36,9	·	·	·	·	·	·	·	·	·			74,7	78	-21	15	11	14	29		
	Jettenberg	510	0,0	3,1	·	2,5	·	·	1,2	·	4,8	0,3	2,8	3,0	4,0	·	0,2	3,0	3,4	·	1,0	31,5	·	·	·	·	·	·	·	·	·			61,6	69	-28	13	11	11	29		
	Predigtstuhl	1675	·	4,1	·	2,6	0,8	·	0,4	0,7	4,0	0,0	3,8	2,0	8,9	·	·	3,8	5,4	0,4	3,7	27,7	·	·	·	·	0,0	·	·	·	·			68,3			14	10	14	29		
	Reichenhall, Bad	465	·	6,0	·	3,0	·	·	4,3	1,0	5,4	0,3	2,6	2,7	7,5	·	·	7,0	5,8	·	2,0	32,3	·	·	·	·	·	·	·	·	·			79,9	107	+ 2	13	12	9	29		
	Hallthurm	693	·	0,1	·	1,0	·	·	1,4	·	5,8	0,2	3,0	3,2	9,9	·	0,3	6,5	6,1	·	3,1	37,7	·	·	·	·	0,4	·	·	·	·			78,7	96	- 3	14	10	9	29		
	Ainring	430	0,2	4,2	·	1,8	0,8	·	1,4	0,6	1,1	0,3	1,5	5,0	4,0	·	1,4	2,0	4,8	0,6	3,2	21,5	·	·	·	·	0,0	·	·	·	·			54,4			17	12	13	29		
	Oberteisendorf	522	0,2	7,2	·	2,8	0,2	·	2,0	·	2,0	1,2	2,0	7,0	9,2	·	2,0	7,0	5,2	0,3	5,2	28,1	·	·	·	·	0,9	·	·	·	·			82,5	102	+ 2	17	13	13	29		
	Nußdorf	430	0,8	5,7	·	2,7	0,7	·	2,3	1,7	1,1	1,9	2,5	4,0	7,7	0,0	0,5	1,7	1,5	0,5	2,3	16,9	·	·	·	·	·	·	·	·	·			54,5	111	+ 6	17	13	11	29		
	Laufen	400	·	4,5	·	2,2	·	·	1,8	·	1,8	1,2	3,0	0,9	9,9	·	4,4	4,4	5,8	10,8	4,8	11,0	·	·	·	·	0,9	·	·	·	·			67,4	114	+ 8	15	13	12	29		
	Waging	465	·						20,5							·	7,5	1,6	4,2	·	·	21,5	·	·	·	·	·	·	·	·	·			55,0	90	- 6	12	11	10	29		
	Geretsberg	500	0,6	3,0	·	1,8	1,5	·	2,0	1,8	·	2,6	2,2	1,8	6,2	·	1,2	4,0	6,0	0,1	·	10,2	·	·	·	·	4,8	·	·	·	·			48,8	111	+ 5	16	14	11	29		
	Ostermiething	400	0,6	·	·	4,0	0,9	·	1,4	1,6	0,2	2,1	1,5	3,4	8,0	·	1,0	8,0	5,0	0,4	·	13,1	·	·	·	·	4,4	·	·	·	·			55,6	127	+12	16	12	10	29		
	Burghausen	400	0,0	3,5	·	1,2	1,3	·	3,5	2,8	·	2,0	2,6	2,4	5,2	0,0	1,3	5,0	1,6	1,0	0,4	15,1	·	·	·	·	4,0	·	·	0,2	·			53,1	136	+14	17	15	13	29		
Salzach bis Rott	Neukirchen	413	0,6	2,6	·	1,0	0,7	·	2,7	2,2	·	1,0	1,4	·	5,4	·	1,6	1,0	4,9	1,3	·	13,8	·	·	·	·	4,0	·	·	·	·			44,2			15	13	11	29		
	Braunau	352	·	2,9	·	0,8	0,4	·	3,1	2,0	·	0,7	·	0,7	2,7	·	2,0	7,7	7,5	1,4	·	12,6	·	·	·	·	5,8	·	·	·	·			50,3	126	+10	14	10	11	29		
	Straßwalchen	541	nicht beobachtet																																						
	Mattighofen	451	0,4	5,0	·	1,2	0,8	·	2,1	2,3	·	1,0	3,2	1,4	8,2	·	1,9	1,8	6,3	·	·	15,0	·	·	·	·	6,6	·	·	·	·			57,2	112	+ 6	15	13	11	29		
	St. Johann am Walde	636	0,9	4,3	·	1,5	0,7	·	2,8	·	·	1,6	2,7	1,6	7,5	·	2,7	2,7	8,6	·	·	14,3	·	·	·	·	7,1	·	·	·	·			59,0	109	+ 5	14	12	11	29		
	Waldzell	522	·	5,7	·	2,0	2,6	·	2,0	1,5	0,0	0,9	4,5	1,5	10,0	3,5	2,5	18,0	6,0	5,0	0,5	16,2	1,5	·	·	0,0	6,2	·	·	·	·			90,1	139	+25	18	16	15	29		
	Altheim	363	·	6,0	·	1,0	1,0	·	3,4	3,2	·	0,7	3,4	1,2	6,1	·	2,6	11,3	8,1	1,1	·	13,3	·	·	·	·	7,1	·	·	·	·			66,5			15	14	12	29		
	Würding	321	0,0	3,8	0,1	0,8	0,8	·	1,4	3,6	0,1	0,8	2,9	1,1	5,4	0,2	1,2	5,3	6,9	0,1	0,0	11,6	·	·	·	·	7,3	·	·	·	·			53,4	130	+12	18	11	15	29		
	Ried i. Innkreis	452	0,5	4,3	0,4	1,4	1,0	·	·	0,3	0,6	1,6	2,5	1,0	4,2	·	4,6	6,4	0,2	0,7	·	13,0	·	·	·	·	9,3	·	·	·	·			52,0	133	+13	17	11	14	29		
Rott	Oberbergkirchen	490	0,6	4,2	0,5	2,1	1,2	·	1,0	2,6	·	1,9	2,7	1,9	8,5	·	0,5	8,8	3,9	1,6	0,2	14,1	·	·	·	·	2,9	·	·	·	·			60,2	188	+28	18	14	15	29		
	Gangkofen	440	0,3	2,5	0,3	2,0	2,7	·	0,7	1,6	·	1,5	3,3	0,9	6,7	0,2	0,9	2,0	4,5	3,4	0,0	13,1	·	·	·	·	4,1	·	·	·	0,2			50,9	130	+12	19	12	15	29		
	Wurmannsquick	509	0,2	2,5	·	2,0	1,6	·	1,6	2,6	·	1,0	2,0	1,4	4,1	·	·	0,3	3,4	0,9	0,0	11,0	·	·	·	·	3,7	·	·	0,0	·			38,3	98	- 1	15	12	12	29		
	Pfarrkirchen (Ndb.)	381	·	3,2	0,3	1,3	1,6	·	1,7	2,9	·	1,9	2,1	1,4	4,3	·	1,4	2,5	9,8	·	1,5	12,0	·	·	·	·	3,9	·	·	·	·			51,8	140	+15	16	15	13	29		

Klebachschloss 940
Stangass

Flußgebiet	Ort	Seehöhe m	1	2	3	4	5	6	7	8	9	10	11	12	13	14	15	16	17	18	19	20	21	22	23	24	25	26	27	28	29	30	31	Monatssumme mm	% d. Mittels	Abweichung v. d. Normalen	Zahl der Tage mit Niederschl. ≥0,1 mm	≥1,0 mm	≥5,0 mm	≥10,0 mm
Inn	Ilzstl bis Mündung	Lambrechten	404	·	4,3	·	·	·	·	3,3	3,6	·	1,5	1,3	·	6,1	·	1,9	3,7	5,7	·	·	11,2	·	·	·	·	8,8	·	·	·	·			51,4	122	+ 9	11	11	10	29
		Sigharting	341	unvollständig beobachtet																																				
		Schärding	313	Beob. Stelle aufgehoben																																				
Inn bis Traun	Inn bis Gr. Mühl	Schardenberg	541	·	3,8	·	2,4	·	·	·	3,7	·	4,0	0,4	·	6,3	4,0	9,0	1,5	12,0	·	·	7,6	·	·	·	·	5,8	·	·	·	·			60,5	93	- 4	12	11	11	29
		Münzkirchen	484	·	6,3	·	2,4	1,1	·	·	1,3	·	1,2	4,4	2,6	13,1	·	8,4	14,9	19,5	·	·	5,3	·	·	·	·	8,2	·	·	·	·			86,7	150	+30	13	13	12	29
		Oberfrauenwald	800	·	0,9	0,3	0,4	1,7	·	·	3,0	0,4	·	6,1	·	7,1	·	3,5	8,5	5,6	·	·	8,2	·	·	·	·	7,3	·	·	·	·			53,0	73	-20	13	9	10	29
		Obernzell	290	·	1,7	·	0,6	0,3	·	0,3	4,3	·	0,9	0,9	·	4,7	0,2	2,3	8,2	2,2	·	·	4,7	·	·	·	·	6,7	·	·	·	·			37,0	60	-25	14	8	12	29
		Vichtenstein	544	·	3,8	·	1,1	1,4	·	1,5	3,5	0,2	1,3	2,4	0,1	8,0	·	3,5	18,0	8,7	0,1	·	9,9	·	·	·	·	6,1	·	·	·	·			69,6	97	- 2	16	13	13	29
		Wegscheid	721	·	3,1	·	·	2,3	·	3,2	4,5	0,5	1,5	2,9	·	4,0	0,2	1,1	2,5	3,8	0,2	·	9,5	·	·	·	·	8,4	·	·	·	·			47,7	54	-41	15	12	12	29
		Kollerschlag	725	1,4	3,0	0,6	·	1,4	·	1,7	2,8	·	·	4,3	·	4,5	·	4,1	17,0	15,1	·	·	10,0	·	·	·	·	6,3	·	·	·	·			72,2	79	-19	13	12	11	29
		Pfarrkirchen (O.D.)	817	nicht beobachtet																																				
		Kirchberg a. d. D.	600	·	2,0	·	·	0,8	·	·	3,7	1,8	0,6	0,6	0,5	7,0	·	3,4	15,0	7,0	·	·	8,0	·	·	·	·	9,5	·	·	·	·			59,9	86	-10	13	9	13	29
	Gr. Mühl	Schwarzenberg	756	·	3,7	·	·	·	·	·	4,0	2,5	·	2,4	·	7,3	·	2,0	15,3	7,5	·	·	7,5	·	·	·	·	6,7	·	·	·	·			58,9	70	-25	10	10	7	29
		Schlägl	590	·	1,7	0,1	·	0,8	·	0,5	2,5	0,5	·	1,3	·	6,3	0,5	1,6	12,0	7,0	·	·	6,9	·	·	·	·	5,3	·	·	·	·			47,0	75	-16	14	9	11	29
		St. Thomas	723	·	1,9	·	·	0,7	·	·	2,1	0,7	3,4	2,4	·	5,4	2,1	0,5	5,2	11,8	·	·	5,6	·	·	·	·	5,3	·	·	·	·			47,1			13	10	11	29
		Haslach	500	·	0,7	·	·	1,0	·	0,5	2,0	0,5	1,1	1,0	·	4,5	0,5	2,1	6,9	3,5	·	·	6,9	·	·	·	·	6,0	·	·	·	·			36,2	84	- 7	14	10	14	29
		St. Peter a. Wimb.	668	·	2,1	0,0	0,3	1,0	0,0	1,2	2,2	0,3	2,0	1,0	·	5,1	0,1	1,2	2,6	4,0	·	·	7,1	·	·	·	·	4,1	·	·	·	·			34,3	67	-17	15	12	14	29
	Gr. Mühl bis Rodl	Aschach	270	·	1,2	·	1,8	0,0	·	·	2,9	·	·	·	·	7,2	·	·	14,8	5,1	·	·	6,6	·	·	·	·	6,1	·	·	·	·			45,7	93	- 3	8	8	6	29
		Feuerbach	388	·	5,5	·	1,5	1,3	·	1,1	3,3	·	1,0	2,7	0,5	5,2	0,5	2,3	13,7	15,5	·	·	10,8	·	·	·	·	8,9	·	·	·	·			73,6	136	+20	15	13	13	29
		Neukirchen a. Walde	555	0,1	4,7	0,2	1,4	1,4	·	1,6	4,2	0,4	1,4	2,4	0,6	6,1	1,0	5,6	12,7	16,2	·	·	8,8	·	·	·	·	9,6	·	·	·	·			78,4	97	- 3	18	14	15	29
		Grieskirchen	335	0,7	4,2	0,2	1,9	0,7	·	0,0	1,5	0,2	1,7	2,4	1,2	10,2	2,0	2,3	8,8	11,3	0,1	0,2	12,0	·	·	·	·	6,0	·	·	·	·			67,6	123	+13	19	13	15	29
		Scharten	395	unvollständig beobachtet																																				
	Rodl	Guglwald	760	·	2,1	·	·	0,0	·	·	·	·	2,3	0,6	·	6,4	·	1,3	2,9	1,8	·	·	5,2	·	·	·	·	6,7	·	·	·	·			30,3	71	-13	10	9	8	29
		Waxenberg	760	·	2,0	·	0,0	2,0	·	0,0	0,0	4,6	1,5	7,5	·	1,5	0,4	·	8,3	2,3	0,0	·	4,0	·	·	4,4	·	5,5	·	·	·	·			44,0			12	11	11	29
		Grasmastetten	544	·	2,0	·	·	4,2	·	0,2	·	0,0	·	3,5	·	4,2	·	·	37,4	3,2	·	·	6,0	·	·	·	·	6,0	·	·	·	·			64,7	1132	+16	9	8	7	29
	Donau	Linz (Stadt)	260	0,3	0,4	0,7	0,1	1,1	0,0	0,5	·	2,1	0,4	0,3	0,1	6,7	·	1,4	3,9	2,4	·	0,0	5,7	·	·	·	·	6,4	·	0,0	·	·			32,5	74	-11	16	8	14	29
		Hellmonsödt	824	·	0,8	·	·	1,2	·	1,7	·	2,4	·	3,1	·	7,2	0,5	2,5	13,4	10,8	·	·	6,0	·	·	·	·	1,6	·	·	·	·			51,2	105	+ 2	12	10	10	29
Traun	Quelle bis Ager	Gößl	710	0,0	2,6	0,0	4,1	1,2	·	1,2	1,0	4,6	0,0	1,4	1,2	1,5	·	0,0	3,6	4,5	0,8	3,1	24,1	·	·	·	·	·	·	·	·	·			54,9	54	-46	14	13	13	29
		Altaussee-Salzberg	950	0,6	5,0	·	5,0	·	·	4,5	1,0	3,8	·	5,4	2,5	7,7	·	6,0	24,0	26,0	0,4	8,1	35,8	·	·	·	·	·	·	·	·	·			135,8	92	-11	15	13	12	29
		Aussee, Bad	644	0,2	3,2	0,3	4,0	0,3	·	0,8	4,3	0,1	0,7	0,9	1,4	2,1	0,3	0,4	8,7	11,1	0,5	2,6	26,5	0,1	·	·	·	·	·	·	·	·	·			68,5	71	-27	20	9	11	29
		Simonyhütte	2202	nicht beobachtet																																				
		Lahn	497	·	3,2	0,0	2,7	·	·	·	·	1,8	0,1	3,9	0,5	6,9	·	·	7,6	11,6	·	2,9	25,5	·	·	·	·	·	·	·	·	·			66,7			11	9	10	29
		Gosau	744	·	3,2	·	2,6	·	·	·	·	3,8	·	2,0	·	5,1	·	0,8	4,4	15,4	0,7	2,2	30,8	·	·	·	·	·	·	·	·	·			71,0	69	-43	11	9	10	29
		Goisern	500	·	0,9	·	1,3	·	·	3,6	·	2,5	0,4	0,9	1,8	0,3	·	0,5	13,2	10,0	1,0	1,8	16,2	·	·	·	·	·	·	·	·	·			54,9	69	-25	14	9	11	29
		Ischl, Bad	492	1,6	2,4	·	0,1	2,3	·	0,2	·	2,3	0,3	5,6	1,2	5,1	·	2,0	8,3	10,4	0,0	1,4	5,8	·	·	·	·	·	·	·	·	·			49,0	52	-45	15	12	13	29
		St. Gilgen	539	0,4	1,5	·	2,0	·	·	2,6	·	6,0	·	3,2	3,4	4,0	·	1,4	0,8	2,4	1,8	1,4	30,0	·	·	·	·	·	·	·	·	·			69,9	78	-20	14	12	10	29
		Offensee	651	·	3,4	·	1,2	·	·	2,0	·	3,7	0,7	4,3	0,7	3,7	·	0,5	5,6	5,8	·	1,7	35,8	·	·	·	·	·	·	·	·	·			69,5	71	-29	13	10	10	29
		Vord. Langbathsee	675	unvollständig beobachtet																																				
		Feuerkogel	1577	·	16,0	·	4,3	0,7	·	2,6	2,2	6,9	0,4	8,5	4,6	11,5	1,6	2,8	10,0	20,0	2,7	10,4	68,9	·	·	·	·	1,0	·	·	·	·			175,1			18	16	18	29
		Ebensee	445	·	3,3	·	1,4	·	·	1,0	1,2	3,1	·	4,3	2,0	5,5	·	2,3	7,3	8,7	·	5,2	27,5	·	·	·	·	·	·	·	·	·			73,0	74	-25	13	13	10	29
		Ort	422	·	4,5	·	0,6	·	·	2,9	1,0	2,7	0,0	1,0	2,3	2,5	·	2,2	1,2	5,8	·	·	19,8	·	·	·	·	2,4	·	·	·	·			48,9	69	-22	13	12	8	29
		Laakirchen	440	1,0	2,1	0,3	1,9	·	·	1,8	0,4	1,4	0,7	2,8	2,4	7,9	0,2	1,1	7,5	17,3	·	1,1	14,0	·	·	·	·	3,3	·	·	·	·			67,2			18	14	14	29
	Ager	Fuschl	669	·	5,5	·	1,7	0,6	·	3,9	1,5	3,1	0,3	4,5	3,4	6,5	0,3	1,0	2,9	4,4	0,8	3,8	37,4	·	·	·	·	0,5	·	·	·	·			82,1	79	-22	18	13	12	29
		Mondsee	482	1,0	5,9	·	1,7	·	0,9	1,3	·	5,6	1,3	2,6	4,7	8,1	·	4,3	9,3	6,3	·	3,4	29,6	·	·	·	·	1,3	·	·	·	·			87,3	104	+ 3	16	15	11	29
		Weißenbach	467	1,0	4,5	0,0	2,0	·	·	1,9	0,5	3,1	1,2	3,1	3,9	7,2	0,0	2,5	8,8	7,4	0,7	2,3	32,8	·	·	·	·	1,4	·	·	·	·			84,3	90	-10	17	15	12	29
		Attersee	480	0,6	2,8	0,0	1,8	0,5	0,0	1,8	0,6	1,8	1,2	2,9	3,3	6,3	0,0	1,6	6,1	6,7	1,2	1,2	18,4	·	·	·	·	2,2	·	·	0,0	·			61,0			18	15	14	29
		Frankenmarkt	536	3,5	3,0	·	0,9	1,3	1,0	3,6	·	·	5,0	8,0	6,3	6,8	·	5,0	15,9	14,8	·	·	17,7	·	·	·	·	5,4	·	·	·	·			98,2	169	+40	15	14	13	29

Flußgebiet	Ort	Seehöhe m	1	2	3	4	5	6	7	8	9	10	11	12	13	14	15	16	17	18	19	20	21	22	23	24	25	26	27	28	29	30	31	Monatssumme mm	% d. Mittels	Abweichung gegen Norm.	Zahl der Tage mit Niederschl. ≥0.1 mm	≥1.0 mm	≥10 mm	≥50 mm
Traun: Ager	Frankenburg	515	1,1	1,2	·	1,1	·	·	0,8	·	·	·	3,1	0,7	7,9	·	1,8	11,5	15,2	0,0	0,7	16,2	·	·	·	·	8,2	·	·	·	·			69,6	118	+11	13	10	12	29
	Vöcklabruck	433	0,2	2,9	0,0	1,6	0,1	·	1,2	0,7	·	·	1,9	5,1	5,0	1,0	0,3	2,5	8,9	0,4	0,8	13,5	·	·	·	·	3,5	·	·	·	·			49,6	90	− 5	17	11	14	29
	Hochleckenhaus	1572	Beob. Stelle aufgehoben																																					
?!	Lambach	400	·	4,4	·	1,3	·	·	6,2	·	·	2,4	2,6	2,1	1,1	·	1,9	5,2	24,2	·	1,0	15,1	·	·	·	·	4,0	·	·	·	·			71,5	155	+26	13	13	11	29
Traun: Alm	Almsee	593	1,9	2,0	·	3,7	·	·	10,3	·	·	7,2	4,0	4,0	3,7	·	·	3,9	9,0	·	4,2	25,4	·	·	·	·	2,0	·	·	·	·			81,3			13	13	11	29
	Grünau	527	·	4,0	·	2,3	·	·	1,5	0,8	0,5	3,5	5,3	3,6	4,2	·	2,3	12,3	22,9	·	0,4	4,7	·	·	·	·	2,1	·	·	·	·			70,4	73	−27	15	12	10	29
	Scharnstein	475	1,0	1,0	·	2,2	·	·	1,1	2,2	1,0	1,7	3,0	2,1	6,4	·	1,8	11,7	5,6	·	2,9	11,4	·	·	·	·	2,2	·	·	·	·			57,3	73	−16	16	16	12	29
	Vorchdorf	414	nicht beobachtet																																					
?!	Wels	319	0,5	0,2	0,5	0,4	0,0	·	0,6	0,2	0,3	0,1	1,9	0,1	4,2	0,1	1,0	0,3	5,3	0,7	·	9,9	·	·	·	·	4,0	·	·	·	·			30,3	78	− 9	18	6	15	29
Traun: Krems	Kirchdorf	431	1,3	0,0	·	2,7	·	·	0,7	0,6	1,8	0,0	3,6	4,1	7,9	·	0,6	1,9	12,1	0,4	0,8	25,8	·	·	·	·	2,0	·	·	·	·			66,7	98	− 1	15	10	11	29
	Kremsmünster	390	1,3	3,0	·	2,0	·	·	1,3	·	2,2	0,6	2,1	2,3	8,4	·	1,0	7,0	11,4	·	·	11,2	·	·	·	·	4,1	·	·	·	·			57,9	116	+ 8	14	13	11	29
	Neuhofen	302	0,4	3,5	·	3,5	·	·	2,6	·	·	0,0	3,6	5,2	11,7	·	2,4	4,0	11,0	·	·	10,0	·	·	·	·	0,0	·	·	·	·			60,9	139	+17	13	12	13	29
?!	Ebelsberg	266	0,5	1,1	·	0,6	·	·	0,5	0,5	0,4	0,5	0,4	0,5	6,4	·	1,6	2,2	7,7	·	·	7,2	·	·	·	·	5,6	·	·	·	·			35,7	87	− 5	15	7	12	29
Donau: Traun bis Enns	Schenkenfelden	735	·	0,1	·	1,5	·	·	0,9	2,2	0,5	1,8	0,8	·	5,4	·	·	0,5	2,6	·	·	2,5	·	·	·	·	3,5	·	·	·	·			22,3	53	−20	12	7	7	29
	Neumarkt b. Freistadt	629	0,2	0,5	·	0,5	·	0,5	0,4	0,4	·	0,5	·	·	4,2	·	1,0	6,8	·	·	·	4,6	·	·	·	·	4,9	·	·	·	·			24,5	66	−12	12	5	9	20
	Hargelsberg	323	·	0,7	·	0,0	·	·	·	·	2,6	1,3	1,2	·	4,3	·	1,4	3,9	12,0	·	·	5,8	·	·	·	·	7,1	·	·	·	·			40,3			10	9	8	29
	Mauthausen	244	·	0,1	·	0,1	·	·	0,1	·	·	1,5	·	0,6	7,2	0,4	2,2	6,0	6,8	·	0,1	5,4	·	·	·	·	6,0	·	·	·	·			35,5	96	− 1	13	7	12	29
Enns: Quelle bis Salza	Flachau	925	·	·	·	·	·	·	·	·	·	·	·	·	8,9	·	·	2,3	6,2	·	2,4	12,5	·	·	·	·	·	·	·	·	·			32,3	62	−20	5	5	5	29
	Radstadt	856	nicht beobachtet																																					
	Roßbrand	1769	nicht beobachtet																																					
	Obertauern	1658	0,4	1,4	·	0,8	0,5	·	·	·	2,5	0,8	3,1	·	7,5	1,6	0,6	3,4	8,3	0,4	3,6	19,1	0,2	·	·	·	·	·	·	·	·			54,2	66	−28	16	9	16	29
	Untertauern	1004	0,1	1,1	·	2,0	0,1	·	·	·	2,2	·	2,2	·	8,5	0,6	·	1,0	2,3	·	2,9	12,2	0,1	·	·	·	·	·	·	·	·			35,3	49	−37	13	9	10	29
	Filzmoos	1060	nicht beobachtet																																					
	Schladming	732	0,2	0,8	·	2,8	·	·	·	·	0,0	·	·	·	6,8	·	·	3,6	7,9	·	0,8	14,7	·	·	·	·	·	·	·	·	·			37,6	67	−18	8	5	8	29
	Ramsau i. Stmk.	1100	0,4	1,6	·	5,1	0,0	·	·	·	0,5	·	0,0	·	9,9	·	0,4	4,7	7,3	0,6	1,2	14,5	·	·	·	·	·	·	·	·	·			46,2	53	−41	11	7	11	29
	St. Nikolai	1126	·	0,0	·	6,2	·	·	·	·	3,0	2,5	0,5	·	6,2	·	·	·	3,0	·	8,7	6,7	·	·	·	·	·	·	·	·	·			36,8	66	−19	8	7	8	29
	Gröbming	776	·	5,8	·	5,6	·	·	·	·	·	·	·	·	6,3	·	·	5,5	5,0	·	5,6	15,5	·	·	·	·	·	·	·	·	·			49,3	103	+ 1	7	7	7	29
	Hollhaus	1609	nicht beobachtet																																					
	Brünnerhütte	1747	·	1,2	·	6,4	·	·	·	·	·	1,2	2,6	·	6,3	·	1,6	2,9	8,1	5,1	6,0	15,6	·	·	·	·	·	·	·	·	·			57,0			11	11	11	29
	Donnersbach	690	·	1,8	·	3,3	·	·	·	·	·	·	·	·	4,5	·	·	0,9	1,6	0,0	0,8	13,9	·	·	·	·	·	·	·	·	·			26,8			7	5	7	29
	Pürgg	786	·	·	0,3	3,3	·	·	1,4	·	1,8	0,7	0,9	·	2,6	·	·	5,5	9,2	·	2,2	12,4	·	·	·	·	·	·	·	·	·			40,3			11	8	5	29
	In der Gülling	1159	·	1,8	·	3,9	·	·	·	·	3,1	·	2,8	·	3,6	6,1	2,0	6,9	4,2	10,5	·	11,2	·	·	·	·	·	·	·	·	·			56,1	73	−21	11	11	10	29
	Liezen	659	·	·	·	3,3	·	·	·	·	·	·	·	·	4,6	·	·	·	·	·	2,5	11,6	0,8	1,3	0,3	·	·	·	·	·	·			24,4	40	−37	7	5	7	29
	Hohentauern	1265	0,9	0,3	·	6,1	·	·	0,2	0,3	0,2	8,0	1,4	·	7,6	0,7	·	4,2	4,1	·	1,8	10,5	·	·	·	·	·	·	·	·	·			46,3	66	−24	14	6	13	29
	Trieben	708	0,4	0,4	·	5,1	·	0,0	0,1	·	0,3	0,2	0,2	·	5,6	·	·	0,2	4,2	·	1,6	5,3	·	·	·	·	·	·	·	·	·			23,6	54	−20	12	5	11	29
	Rottenmann	674	0,3	0,4	·	3,5	·	·	0,1	·	0,6	·	0,1	·	5,6	·	0,1	0,4	2,4	·	0,6	14,5	·	·	·	·	·	·	·	·	·			28,6			12	4	7	29
	Admont	641	0,2	·	0,3	5,2	·	·	·	·	1,1	0,1	·	·	4,1	·	·	1,1	5,6	·	2,5	12,5	·	·	·	·	·	·	·	·	·			32,7	54	−28	10	7	8	29
	Gstatterboden	564	0,3	·	·	7,1	·	·	·	·	3,0	·	0,8	·	2,5	·	2,3	5,2	7,2	0,2	1,1	11,9	·	·	·	·	·	·	·	·	·			41,6			11	8	10	29
	Hieflau	492	0,4	·	·	0,6	·	·	0,7	·	2,8	0,2	0,6	·	3,7	0,2	1,9	11,9	13,2	1,2	1,9	20,9	·	·	·	·	·	·	·	·	·			60,2	60	−41	14	8	13	29
	Eisenerz	737	0,4	·	0,2	7,5	·	·	·	·	2,8	0,1	·	·	2,2	0,1	0,5	8,4	10,6	0,9	0,7	9,4	·	·	·	·	·	·	·	·	·			43,8	60	−29	13	6	11	29
	Radmer	702	·	·	·	7,2	·	·	0,3	·	3,5	1,5	·	·	4,2	0,5	2,6	9,7	13,6	0,5	3,8	13,8	·	·	·	·	·	·	·	·	·			61,2	82	−14	12	9	12	29
Salza	Mariazell	853	·	·	·	3,4	·	·	0,5	·	2,1	0,1	·	·	2,3	·	·	5,3	10,3	0,1	·	9,2	·	·	·	·	·	·	·	·	·			33,3	44	−42	9	6	8	29
	Gollrad	961	1,2	·	·	2,2	·	·	·	·	·	·	1,2	0,2	·	·	5,8	·	12,6	1,2	10,4	6,8	·	2,2	·	·	·	·	·	·	·			43,8	47	−50	10	9	10	29
	Weichselboden	677	1,1	0,5	·	6,0	·	·	1,0	·	3,0	·	0,2	·	2,8	·	·	2,4	6,0	0,7	1,4	14,4	0,3	·	·	·	·	·	·	·	·			39,8	45	−44	13	9	12	29
Steyr: Sulzbach	Groß Reifling	428	2,1	·	1,8	7,4	·	·	3,4	·	2,7	·	0,5	·	6,0	·	1,1	9,6	10,3	·	3,1	20,0	·	·	·	·	·	·	·	·	·			68,0			12	11	8	29
	Unterlaussa	535	0,2	0,5	·	0,5	·	·	·	·	4,1	0,3	0,2	·	0,9	0,2	0,3	1,1	5,8	·	0,4	62,0	·	·	·	·	·	·	·	·	·			26,5	29	−64	13	4	12	29
	Klein Reifling	390	0,5	2,1	·	3,3	·	·	·	·	5,3	1,5	2,3	0,8	4,1	·	2,3	12,3	9,8	·	2,1	16,4	1,2	·	·	·	·	·	·	·	·			64,0	79	−17	14	12	14	29

Flußgebiet		Ort	Seehöhe m	1	2	3	4	5	6	7	8	9	10	11	12	13	14	15	16	17	18	19	20	21	22	23	24	25	26	27	28	29	30	31	Monatssumme mm	% v. Mittel	Abweichung v. d. Norm	Zahl der Tage mit Niederschl. ≥ 0,1	≥ 1,0	≥ 10,0
Enns	Salza bis Steyr	Neustift	607	·	2,0	·	2,7	·	·	1,2	·	2,3	0,5	0,6	1,5	2,0	0,0	·	8,5	7,2	·	3,1	19,0	·	·	·	·	3,6	·	·	·	·			54,2	70	-33	13	11	10	29
		Reichraming	349	nicht beobachtet																																				
		Laussa	440	·	2,8	·	2,3	·	·	·	1,1	1,2	0,9	2,7	2,3	8,5	·	2,2	5,4	24,2	·	·	8,4	·	·	·	·	5,2	·	·	·	·			66,8			13	12	10	29
	Steyr	Hinterstoder	590	0,5	1,5	·	2,5	·	·	·	0,6	4,0	0,6	1,9	0,2	6,0	·	·	2,2	4,2	·	1,5	2,5	·	·	·	·	·	·	·	·	·			28,2	38	-47	13	9	10	29
		Pyhrnpaß	945	·	·	·	0,1	·	·	·	·	0,3	0,1	0,2	0,1	2,5	0,1	0,2	10,1	9,3	0,1	0,2	8,5	·	·	·	·	·	·	·	·	·			31,8	28	-82	13	4	13	29
		Linzerhaus	1385	·	1,8	·	4,6	0,0	·	0,6	0,7	1,9	0,0	0,4	0,0	2,1	0,0	1,3	4,4	3,6	0,7	1,4	13,4	·	·	·	·	·	·	·	·	·			37,1			13	9	13	29
		Puglalm	900	·	2,8	·	3,9	·	·	0,7	1,1	2,7	0,5	1,8	0,2	4,4	·	0,5	2,8	3,7	0,9	1,7	15,8	·	·	·	·	·	·	·	·	·			43,5			15	10	12	29
		Windischgarsten	601	0,3	0,9	·	4,7	·	·	0,8	·	6,1	0,6	0,3	0,2	0,9	·	·	16,6	9,3	·	2,9	18,8	·	·	·	·	·	·	·	·	·			62,4	80	-16	13	6	9	29
		St. Pankraz	400	0,5	2,0	·	3,3	·	·	1,9	0,3	2,8	0,4	2,0	1,7	2,9	·	0,8	6,2	7,3	·	3,7	21,9	·	·	·	·	·	·	·	·	·			57,7	61	-26	15	11	12	29
		Klaus	470	0,7	3,0	2,0	2,7	·	·	1,1	0,5	3,2	0,6	2,8	2,0	5,8	·	1,4	5,0	11,0	·	2,4	29,2	·	·	·	·	2,5	·	·	·	·			75,9	75	-25	17	14	10	29
		Jäger a. Sattel	690	·	3,4	·	2,8	·	·	·	·	5,6	0,6	2,3	4,2	6,0	·	·	5,0	16,0	1,0	1,8	17,0	·	·	·	·	3,0	·	·	·	·			68,7			13	12	10	29
	St.	Steyr	307	1,0	1,7	·	1,0	·	·	·	·	1,0	0,6	1,0	2,3	6,3	·	·	7,4	9,0	·	·	4,5	·	·	·	·	9,0	·	·	·	·			44,8	85	- 8	12	11	10	29
	Ybbs	Windhag	721	·	·	·	0,6	·	·	·	·	0,8	1,0	3,8	·	4,0	0,3	4,0	3,0	7,4	0,1	0,8	1,2	·	·	·	·	2,0	·	·	·	·			29,0			13	8	10	29
		Freistadt	566	0,0	0,4	·	0,2	·	0,0	0,8	1,5	0,0	2,0	1,2	·	3,0	0,0	1,5	5,2	2,6	·	·	6,0	·	·	4,8	0,0	3,2	·	·	·	·			32,4	90	- 4	13	10	11	29
		Karlstift	920	0,8	0,6	·	·	·	·	·	·	·	4,1	2,3	1,8	2,1	1,3	2,7	10,3	1,1	·	1,9	6,4	·	·	·	·	3,8	·	·	·	·			39,2	91	- 4	13	11	12	29
		Weitersfelden	726	unvollständig beobachtet																																				
		Gutau	584	·	·	·	·	·	·	0,5	·	·	1,2	·	·	5,4	·	0,5	7,2	5,3	·	·	5,1	·	·	·	·	4,8	·	·	·	·			30,0	77	- 9	8	6	7	29
		Tragwein	489	0,8	0,8	0,0	·	0,5	·	·	0,5	1,1	1,4	0,8	0,5	4,5	2,4	1,2	2,5	3,8	·	·	5,3	·	·	·	·	5,4	·	·	·	·			31,3	104	+ 1	15	9	10	29
	Ybbs bis Ysper	Königswiesen	600	0,2	0,3	·	·	0,4	·	·	·	1,2	2,3	·	·	5,3	·	1,2	9,2	4,0	·	·	8,0	·	·	·	·	4,6	·	·	·	·			36,7	94	- 2	11	8	11	29
		St. Thomas a. Blasenst.	722	·	·	·	·	·	·	·	·	2,9	1,0	1,2	·	3,6	·	2,5	4,0	2,5	·	·	4,5	·	·	·	·	3,7	·	·	·	·			25,9			9	9	7	29
		Oed	390	·	·	·	·	·	·	·	·	1,8	0,6	0,3	2,3	6,6	·	1,3	3,2	18,6	·	·	6,0	·	·	·	0,6	3,7	·	·	·	·			44,0	100	0	11	8	11	29
		Grein	241	nicht beobachtet																																				
		Rorregg	585	·	0,2	·	·	·	·	·	·	5,6	·	0,2	·	4,5	0,4	2,1	7,9	2,6	·	·	9,2	·	·	·	·	·	·	·	·	·			32,7	70	-14	9	6	9	29
	Ysper	Neuhaus a. Zellerrain	1002	1,0	1,1	·	2,9	·	·	1,8	·	3,2	0,3	1,7	0,2	5,5	3,1	1,6	13,3	20,5	1,6	2,6	21,4	·	·	·	·	·	·	·	·	·			81,8			16	14	15	29
		Lackenhof	807	2,5	0,9	0,2	3,6	·	·	4,1	0,4	2,4	0,5	0,9	0,7	6,2	1,2	4,8	13,3	23,4	1,1	1,9	23,5	0,5	·	·	·	0,6	·	·	·	·			92,7	85	-16	20	12	18	29
		Seehof b. Lunz	617	2,3	0,7	·	3,9	·	·	0,5	·	3,1	1,0	1,6	0,3	5,2	0,1	3,1	8,6	16,4	0,2	1,8	14,5	0,1	·	·	·	·	·	·	·	·			63,4			17	11	16	29
		Göstling	592	1,5	0,2	·	4,0	·	·	2,5	0,5	2,8	0,8	0,7	0,3	5,9	0,2	1,8	4,2	13,9	0,2	1,3	20,9	·	·	·	·	·	·	·	·	·			61,8			18	10	13	29
		Groß Hollenstein	487	0,2	·	·	3,5	·	·	0,3	0,2	4,7	1,0	1,0	0,4	3,7	·	1,0	4,0	12,0	1,0	1,5	21,0	·	·	·	·	·	·	·	·	·			55,5	62	-34	15	11	12	29
		Opponitz	422	0,9	0,5	·	3,2	·	·	0,7	0,3	1,6	0,5	·	0,8	4,0	·	5,6	6,2	18,0	0,5	2,0	19,2	·	·	·	0,0	0,7	·	·	·	·			64,7			16	8	12	29
		St. Leonhard a. Wahle	721	1,3	0,9	·	1,6	·	·	0,8	0,4	1,6	0,6	1,1	1,0	6,9	0,3	1,5	3,4	14,3	1,4	0,7	10,5	·	·	·	·	2,0	·	·	·	·			50,3			18	12	15	29
		Seitenstetten	350	1,6	3,6	·	1,4	·	·	·	·	5,5	·	1,5	3,5	9,1	·	1,5	5,5	15,1	·	·	8,1	·	·	·	·	·	·	·	·	·			56,4			11	11	10	29
		Amstetten	277	0,9	0,4	0,3	0,1	0,6	·	0,4	0,9	1,3	0,5	1,1	1,4	4,5	0,1	1,7	4,6	13,2	0,5	0,1	6,3	·	·	·	·	·	0,0	·	·	·			38,9	73	-14	19	8	17	29
	Erlauf	Mitterbach	787	0,9	0,1	·	4,0	·	·	2,2	·	2,1	0,4	1,4	·	4,6	0,5	0,1	7,0	14,1	0,1	1,7	14,2	·	·	·	·	·	·	·	·	·			53,4			15	9	12	29
		Annaberg	969	2,0	1,0	1,3	2,5	·	·	2,0	0,3	0,5	0,3	1,3	3,5	6,6	0,6	1,6	16,8	19,8	1,5	2,0	18,6	·	·	·	·	·	·	·	·	·			82,2			18	14	16	29
		Kienbg.-Gaming	391	1,8	0,7	0,0	2,1	·	·	1,1	0,5	3,9	0,6	0,8	0,5	6,2	0,7	2,6	6,7	20,7	0,8	1,3	17,7	·	·	·	·	0,9	·	·	·	·			69,6	73	-26	18	10	16	29
		Scheibbs	390	0,9	·	1,4	1,1	·	·	2,8	·	3,7	·	1,3	0,4	7,4	0,5	1,9	6,4	18,4	0,8	1,2	9,8	·	·	·	·	·	·	·	·	·			58,0	81	-14	15	11	15	29
		Wieselburg a.d.E.	273	1,4	0,4	0,3	1,0	0,5	·	0,6	0,2	1,4	0,5	0,9	1,4	6,5	·	1,1	1,7	7,4	0,7	0,2	7,2	·	·	·	·	3,9	·	·	·	·			37,3	79	-10	19	10	16	29
	Erlauf bis Krems	Gutenbrunn	824	1,9	1,0	0,4	·	0,3	·	·	·	1,3	1,2	0,3	·	2,7	5,1	1,2	10,2	4,4	·	0,7	9,1	·	·	·	·	10,5	·	·	·	·			50,3	90	- 6	15	11	12	29
		Melk	215	unvollständig beobachtet																																				
		Frankenfels	458	1,7	1,2	0,0	1,5	·	·	1,9	·	4,4	0,0	1,1	0,8	5,4	0,6	1,5	6,2	15,4	1,7	1,0	1,2	0,0	·	·	·	1,9	·	·	·	·			47+5	53	-41	16	14	15	29
		Hofstetten	330	1,7	1,1	0,3	0,9	·	·	0,9	0,2	0,4	0,3	0,9	0,8	7,1	0,2	1,2	5,1	14,8	1,6	0,5	8,2	·	·	·	·	2,2	·	·	·	·			48,4			19	9	15	29
		Gansbach	499	3,4	2,8	·	·	·	·	·	·	0,6	1,3	4,0	·	3,1	·	·	6,9	5,5	·	·	2,8	·	·	·	·	2,2	·	·	·	·			32,6			10	9	9	29
		Egelsee	400	nicht beobachtet																																				
	Krems	Ottenschlag	842	3,0	·	·	·	·	·	·	·	·	4,0	·	·	4,0	2,0	·	8,0	3,0	·	·	4,0	·	·	·	·	5,3	·	·	·	·			33,3	95	- 2	8	8	6	29
		Lichtenau	650	4,8	·	·	·	·	·	·	·	·	3,0	2,8	·	5,0	·	·	8,9	4,6	·	·	1,6	1,5	·	·	·	6,0	·	·	·	·			38,2			9	9	8	29
		Heinrichschlag	690	2,5	2,5	·	1,5	·	·	·	·	·	3,1	·	·	3,4	·	·	4,6	1,5	·	·	5,9	·	·	·	·	3,8	·	·	·	·			28,8			9	9	8	29
		Göhl	560	0,9	2,7	0,7	·	·	·	·	·	·	3,5	0,7	·	4,2	0,2	0,4	5,7	1,5	0,2	·	5,7	·	·	·	·	3,6	·	·	·	·			30,0	83	- 6	13	7	12	29

Enns bis March

Flußgebiet	Ort	Seehöhe m	1	2	3	4	5	6	7	8	9	10	11	12	13	14	15	16	17	18	19	20	21	22	23	24	25	26	27	28	29	30	31	Monatssumme mm	Monatssumme % v. Norm.	Abweichung v. d. Norm.	Zahl der Tage mit Niederschl. ≥0,1	≥1,0	≥10,0	≥ 0,1
Enns bis March																																									
Traisen	Gscheid	947	2,3	·	·	3,2	·	·	0,1	·	2,0	·	0,1	0,5	3,6	·	·	3,5	13,2	0,1	1,6	9,7	·	·	·	·	·	·	·	·	·			39,9			12	8	11	29
	St. Ägyd a. N.	582	3,4	0,7	·	3,6	·	·	1,6	·	2,1	0,7	0,8	0,1	2,8	0,0	0,2	6,2	17,4	1,0	1,9	14,6	·	·	·	·	0,2	·	·	·	·			57,3	74	-21	16	10	14	29
	Türnitz	461	1,2	·	·	2,6	·	·	1,8	·	3,2	0,8	1,2	·	3,8	0,1	0,3	8,4	17,1	1,1	1,6	13,6	0,0	·	·	·	·	·	·	·	·			56,8	74	-20	14	11	12	29
	Lilienfeld	377	0,0	·	·	4,6	·	·	·	·	2,5	·	1,4	·	4,0	·	·	9,5	17,0	·	0,0	10,7	·	·	·	·	·	·	·	·	·			49,7			7	7	6	29
	Kleinzell	470	0,9	1,0	·	2,5	·	·	1,5	·	0,8	1,1	0,8	·	3,2	0,6	0,7	6,5	19,1	1,4	1,0	12,8	·	·	·	·	·	·	·	·	·			53,9	73	-20	15	10	14	29
	Hainfeld	404	·	1,7	·	1,6	·	·	1,3	·	1,7	0,9	0,2	0,7	4,5	·	·	7,0	16,0	1,8	0,9	8,2	·	·	·	·	1,2	·	·	·	·			47,7	94	- 3	14	10	12	29
	St. Pölten	273	0,0	0,6	·	·	·	·	0,5	·	·	·	0,7	·	8,7	·	0,0	10,2	9,2	·	0,7	4,9	·	·	·	·	·	·	·	·	·			35,5	111	+ 4	8	4	8	29
	Herzogenburg	240	3,1	·	·	·	·	·	0,9	·	2,0	0,2	1,2	·	4,8	·	·	4,1	0,9	·	·	3,9	·	·	·	·	·	·	·	·	·			21,7			9	7	7	29
Kamp	Rappottenstein	670	0,9	1,0	·	·	·	·	·	·	·	2,8	1,2	·	2,5	0,5	0,4	6,4	1,2	·	·	4,2	·	·	·	·	2,0	·	·	·	·			23,1	68	-11	11	8	8	29
	~~Groß Gerungs~~ +	660	0,6	0,5	·	0,7	·	·	·	1,2	0,0	2,7	0,6	·	4,8	0,4	1,1	3,4	0,6	·	·	6,0	·	·	·	·	4,5	·	·	·	·			27,1	87	- 4	13	7	6	29
	Zwettl (Stadt)	540	0,6	0,6	0,4	0,5	·	·	·	0,4	0,1	2,9	1,7	·	4,7	0,2	0,5	5,2	1,2	·	0,1	6,2	·	·	·	·	3,0	·	·	·	·			28,3	73	-11	16	7	15	29
	Rastenberg	580	1,7	2,3	0,3	1,2	·	·	·	0,3	0,7	3,2	1,6	·	4,7	1,8	1,1	5,2	1,6	0,3	0,0	5,1	·	·	·	·	4,0	·	·	·	·			35,1			16	12	14	29
	Krumau	390	nicht beobachtet																																					
	Wappoltenreith	540	2,0	1,5	0,2	1,3	0,3	·	·	·	0,3	2,0	0,2	·	4,2	1,0	·	2,0	0,2	·	·	3,8	0,0	·	·	·	·	·	·	·	·			19,0	91	- 2	13	8	12	29
	Horn	309	1,5	1,8	0,7	0,8	·	·	0,4	·	0,3	2,2	0,0	·	4,1	0,3	0,6	0,8	0,0	·	·	3,5	·	·	·	·	2,5	·	·	·	0,0			19,5	98	0	13	6	11	29
	Freischling	300	1,5	1,2	1,1	0,4	·	·	0,7	0,5	·	4,0	·	·	4,1	·	0,3	2,3	·	·	·	3,3	·	·	·	·	1,3	·	·	·	·			20,7			12	8	11	29
	Langenlois	217	0,5	1,6	·	·	·	·	·	1,5	·	3,3	0,3	·	2,6	·	·	2,1	0,0	·	·	4,7	·	·	·	·	3,0	·	·	·	·			19,6			9	7	8	29
	Mühlbach	346	2,5	1,5	0,3	0,5	·	·	0,5	0,5	·	4,5	0,4	·	5,5	0,5	0,9	2,7	1,3	·	·	4,0	·	·	·	·	2,6	·	·	·	·			28,2	113	+ 3	15	8	11	29
Kamp bis Wien	Kasten	270	4,2	·	·	·	·	·	·	·	1,2	1,8	2,2	·	5,8	·	·	9,6	18,4	1,8	1,2	9,4	·	·	·	·	·	·	·	·	·			55,6	123	+11	10	10	10	29
	Saladorf	196	1,8	0,7	·	0,6	·	·	·	·	2,2	1,8	0,5	·	4,6	1,0	·	2,7	1,1	0,6	·	5,3	·	·	·	·	·	·	·	·	·			22,9	88	- 3	12	8	11	25
	Tulln	178	1,8	1,2	0,7	0,6	·	·	0,7	1,2	0,2	1,9	1,3	·	6,4	0,2	0,8	4,4	1,2	1,4	·	3,6	·	·	·	·	7,1	·	·	·	·			34,7	158	+13	17	11	14	29
	Fahndorf	330	1,4	1,1	0,9	0,5	·	·	1,1	0,3	0,2	4,6	0,4	·	6,5	0,5	0,7	0,4	0,5	·	0,1	3,2	·	·	·	·	2,0	·	·	·	0,1			24,5	107	+ 2	18	7	14	29
	Absdorf-Hippersdorf	183	1,8	·	0,2	0,3	·	·	0,4	·	·	4,0	1,9	·	4,9	·	1,9	0,8	0,4	·	·	3,7	·	·	·	·	0,7	·	·	·	·			21,0			10	6	11	29
	Enzersdorf i. Tale	265	1,1	1,1	0,1	0,2	·	·	·	5,2	0,4	4,0	0,4	·	5,6	4,3	1,8	0,3	·	·	0,9	4,2	0,0	·	·	·	2,9	·	·	·	·			32,5	135	+ 9	15	9	12	29
	Ober Mallebern	195	2,0	1,5	0,6	0,4	·	·	1,0	0,7	0,1	1,6	0,1	·	7,4	1,0	0,9	1,2	0,6	0,5	0,0	4,0	·	·	·	·	5,4	·	·	·	·			29,0			17	9	14	25
	Stockerau	175	1,5	1,2	0,9	0,5	·	·	1,1	1,2	·	1,9	1,3	·	4,4	·	·	1,6	·	0,6	·	2,7	·	·	·	·	6,5	·	·	·	·			25,4			13	10	11	29
	Weidling	190	nicht beobachtet																																					
	Wien XIX., Hh. Warte	203	1,2	1,4	0,9	1,6	·	·	1,0	0,7	0,2	1,0	0,8	·	3,6	1,1	0,4	4,4	2,8	0,2	0,3	3,6	·	·	·	·	3,5	·	·	·	·			28,7	80	- 7	18	11	13	29
Wien	Rekawinkel	363	3,7	2,1	·	0,2	·	·	1,3	1,4	·	0,9	1,3	·	1,2	·	1,0	6,8	2,2	1,4	·	6,2	·	·	·	·	0,0	·	·	·	·			30,7	79	- 8	14	12	12	29
	Mariabrunn	229	0,8	1,3	0,5	0,7	·	0,0	1,0	0,5	0,4	0,9	0,6	·	3,2	0,2	·	5,3	2,7	1,0	0,2	3,6	·	·	·	·	3,0	·	·	·	·			25,9	68	-12	17	8	14	29
	Wien XII., Gaudenzdf.	175	unvollständig beobachtet																																					
D.	Gr. Enzersdorf(Lobau)	155	1,0	·	1,4	3,5	·	·	·	·	·	2,4	·	·	2,4	·	·	4,0	1,0	·	·	3,0	·	·	·	·	·	·	·	·	·			18,7			8	8	8	29
Schwechat	Hochstraß	570	1,1	·	·	0,4	·	·	1,6	0,6	·	1,7	0,8	0,5	5,5	·	·	9,1	5,0	1,5	0,3	6,6	·	·	·	·	·	·	·	·	·			34,7			13	8	12	29
	Baden (Stadtpk.)	229	1,4	1,7	·	3,8	·	·	0,5	0,8	0,2	0,9	0,2	·	2,2	·	1,3	3,4	6,6	2,0	0,6	8,2	·	·	·	·	·	·	·	·	·			33,8	79	- 9	15	9	13	29
	Gaaden	330	1,8	1,4	·	2,8	·	·	0,9	·	1,1	0,3	0,0	·	2,3	·	·	4,6	4,3	1,2	0,3	6,6	·	·	·	·	·	·	·	·	·			27,6			12	9	11	29
	Achau	170	1,0	0,4	·	2,7	·	·	0,9	0,5	·	0,2	·	·	1,4	·	·	2,4	2,3	·	1,3	4,5	·	·	·	·	·	·	·	·	·			17,6	84	- 3	11	7	11	29
	Fürth	508	2,4	0,9	·	2,2	·	·	1,1	0,3	0,6	0,8	0,0	0,0	2,9	·	0,5	5,4	16,6	2,0	0,7	9,9	·	·	·	·	·	·	·	·	·			46,3			14	8	12	29
	Berndorf	306	2,5	·	·	2,5	·	0,5	0,4	0,2	0,5	0,2	0,0	·	2,0	·	·	2,5	9,0	1,4	1,0	6,9	·	·	·	·	·	·	·	·	·			29,6	78	- 8	13	8	11	29
Schwechat bis March	Breitenfurt	323	3,5	2,5	0,2	1,2	·	·	0,9	·	·	0,9	0,8	·	4,2	·	·	5,8	4,0	1,6	0,7	6,0	·	·	·	·	0,8	·	·	·	·			33,1	69	-15	14	8	12	29
	Gutenstein	482	2,5	0,7	·	4,5	·	·	0,2	·	1,0	0,4	0,2	0,9	2,3	0,1	0,7	9,8	14,6	0,2	0,1	11,6	·	·	·	·	·	·	·	·	·			50,0	86	- 8	16	7	15	29
	Dreistetten	510	1,8	1,1	·	2,8	·	·	0,4	0,3	0,8	0,2	·	·	3,2	·	·	9,2	14,2	2,4	0,8	9,2	·	·	·	·	·	·	·	·	·			46,4	122	+ 8	13	8	11	29
	Mitterndorf	183	1,6	1,1	·	3,6	·	·	2,0	0,9	·	1,8	1,3	1,0	1,5	·	·	3,1	4,2	·	2,0	5,6	·	·	·	·	·	·	·	·	·			29,7			13	12	10	29
	Fischamend	154	0,9	1,3	·	3,3	·	·	1,0	0,9	·	1,1	1,0	·	2,3	1,4	·	4,4	1,6	·	·	3,5	·	·	·	·	·	·	·	·	·			22,7			12	10	10	29
	Orth a. d. Donau	145	1,3	·	·	3,5	·	·	·	·	·	·	1,7	·	2,1	·	·	2,9	1,3	·	0,2	2,5	·	·	·	·	·	·	·	·	·			15,5	55	-12	8	7	8	29
	Hainburg	198	1,6	·	·	4,5	·	·	·	·	·	1,5	1,2	0,8	1,7	·	·	3,5	0,7	·	3,1	2,2	·	·	·	·	0,0	·	·	·	·			20,8			10	8	10	29
	Wolkersdorf	176	0,5	1,4	·	1,0	·	·	·	0,6	·	4,6	3,6	·	4,4	2,2	·	2,6	·	·	·	2,9	·	·	·	·	1,8	·	·	·	·			26,8			11	10	8	29
	Königsbrunn	190	2,5	2,4	·	0,4	·	·	1,0	1,3	0,2	2,0	0,0	0,0	3,7	0,3	0,4	1,6	·	1,0	·	3,0	·	·	·	·	2,8	0,1	·	·	·			22,7			15	10	9	29

+ Langschlag 750

Flußgebiet	Ort	Seehöhe m	1	2	3	4	5	6	7	8	9	10	11	12	13	14	15	16	17	18	19	20	21	22	23	24	25	26	27	28	29	30	31	Monatssumme mm	% d. Norm.	Abweichung v. d. Norm.	Zahl der Tage mit Niederschl. ≥0.1	≥1.0	≥10.0	X ≥0.1	(X)
Quelle bis Thaya	Grumberg	646	0.6	.	.	.	.	0.3	0.1	1.9	0.1	.	.	0.0	3.8	3.2	2.9	3.1	0.4	.	.	1.3	.	.	.	.	.	.	0.2	.	0.5			19.5			13	7	9	29	
	Kunzendorf	600	.	0.0	.	0.2	.	0.1	0.0	1.6	2.6	.	.	0.6	4.2	6.6	2.9	3.1	0.0	.	0.1	2.9	1.7	.	.	.	0.0	.	.	.			28.6			12	8	12	29	
	Hochschar	1011	nicht beobachtet																																						
	Mähr. Schönberg	335	.	.	.	1.4	.	0.2	1.4	0.8	3.1	.	.	0.2	3.5	1.2	2.2	2.0	.	.	.	1.2	.	.	.	.	.	.	.	.	.			17.2	44	-22	11	8	11	29	
	Hohenstadt	282	nicht beobachtet																																						
	Landskron	380	.	0.9	0.7	1.0	.	0.4	1.2	0.1	4.6	0.0	0.2	0.2	2.7	2.5	3.2	5.2	0.5	.	.	1.2	.	.	.	.	1.6	.	.	.	.			26.2	74	- 9	16	9	15	29	
	Hochstein	311	.	0.7	0.4	0.0	.	.	0.3	0.0	5.8	0.0	.	0.0	3.9	4.1	3.5	3.6	0.6	.	.	1.4	0.0	.	.	.	0.3	.	.	.	.			24.6	58	-18	11	6	10	29	
	Mürau	330	unvollständig beobachtet																																						
	Krönau	472	.	1.0	1.3	0.0	.	0.8	0.0	1.9	1.0	1.5	.	0.0	1.5	1.4	1.7	3.2	1.2	.	.	4.2	2.6	.	.	.	2.8	.	.	.	0.0			26.1	74	- 9	14	13	11	29	
	Mähr. Trübau	347	nicht beobachtet																																						
	Rabenstein	730	nicht beobachtet																																						
	Böhm. Liebau	280	unvollständig beobachtet																																						
	Zechitz	670	.	.	.	.	.	2.1	.	.	.	1.2	0.6	.	0.3	2.4	6.2	4.4	2.4	.	.	.	1.4	.	.	.	.	.	.	.	.	1.8			22.8	50	-13	10	8	9	29	
	Bihnik +	242	.	.	1.2	.	.	0.9	.	.	1.5	1.2	.	.	3.1	4.8	4.5	.	.	.	.	2.9	.	.	.	.	.	.	.	.	.			19.9	74	- 7	8	7	8	29	
	Giebau	400	0.4	0.7	0.7	.	.	1.1	1.7	0.8	0.6	4.0	0.5	.	2.6	6.6	5.1	2.0	.	.	.	3.1	0.5	.	.	.	.	.	.	.	.			30.4	81	- 7	15	8	11	29	
	Bodenstadt	500	0.2	1.1	0.8	1.0	.	.	.	.	0.6	3.9	0.4	0.2	0.0	5.5	2.3	3.0	0.4	.	.	2.6	0.2	.	.	.	.	.	.	.	.			23.0			15	7	13	29	
Thaya	Vitis	520	3.7	2.2	0.6	1.4	.	.	.	.	.	2.2	0.6	.	2.1	.	1.0	5.0	1.5	.	.	3.9	.	.	.	.	2.3	.	.	.	.			26.5	70	-11	12	10	11	29	
	Allentsteig	530	0.8	2.0	0.0	.	.	.	.	.	.	3.2	0.0	.	4.0	.	1.7	3.6	1.1	0.3	.	4.3	.	.	.	.	4.3	.	.	.	.			25.3	97	- 1	10	8	9	29	
	Waldhofen a.d.Thaya	529	2.6	1.2	0.2	0.0	.	.	0.2	1.2	0.7	2.0	0.6	.	2.1	0.6	1.3	4.9	1.6	.	.	4.0	.	.	.	.	2.5	.	.	.	.			25.1			15	10	13	29	
	Dobersberg	465	1.7	.	0.7	.	.	.	0.2	0.2	0.6	1.2	.	.	2.1	0.6	1.0	3.0	0.9	.	.	3.6	.	.	.	.	3.9	.	.	.	.			20.1	54	-17	13	7	9	29	
	Zlabings	516	1.6	1.9	.	0.4	.	.	0.3	0.2	1.3	1.3	.	.	2.6	0.7	1.2	5.3	0.3	.	.	3.6	.	.	.	.	4.1	.	.	.	.			25.2			14	9	11	29	
	Weikertschlag	480	0.9	1.6	.	0.5	.	.	.	.	1.1	1.1	.	.	1.2	0.1	0.4	1.0	0.1	.	.	2.6	.	.	.	.	2.8	.	.	.	.			13.4			12	7	10	29	
	Groß Siegharts	536	0.2	1.3	0.3	0.1	.	.	.	1.5	3.0	0.2	1.0	2.2	0.1	0.1	0.1	3.0	.	0.2	.	0.0	.	.	.	.	2.5	.	.	.	.			18.8	61	-12	16	8	12	29	
	Ungarschitz	430	0.2	0.3	.	0.8	.	0.2	0.3	.	.	0.0	.	.	2.0	0.9	.	4.0	.	.	.	3.2	.	.	.	.	0.4	.	.	.	.			12.3			11	4	5	29	
	Hardegg	290	2.2	2.6	0.4	0.6	.	.	0.6	.	0.8	3.8	0.3	.	4.0	1.9	1.3	1.8	0.0	.	.	3.3	.	.	.	.	1.9	.	.	.	.			25.5			14	9	10	29	
	Znaim	283	2.8	3.4	1.3	1.2	.	.	.	2.1	.	5.8	.	.	6.2	4.2	1.3	1.5	.	.	.	5.8	.	.	.	.	2.3	.	.	.	.			37.9			12	12	10	29	
	Sallapulka	465	0.8	1.3	0.5	0.5	.	.	.	.	1.2	8.0	.	.	4.0	2.0	0.0	0.2	.	.	.	1.2	.	.	.	.	3.6	.	.	.	.			25.3	90	- 3	12	9	11	29	
	Retz	264	nicht beobachtet																																						
	Mailberg	217	1.7	1.6	0.6	0.6	.	.	0.4	.	0.7	5.4	0.4	.	6.2	1.3	1.1	0.4	0.5	.	.	4.2	.	.	.	.	2.6	.	.	.	.			27.7	103	+ 1	15	8	12	29	
	Alt Ruppersdorf	285	nicht beobachtet																																						
	Lechwitz	240	0.6	2.7	0.2	.	3.4	0.4	.	0.2	.	6.1	.	.	4.8	2.6	.	1.1	.	.	.	4.0	.	.	.	.	2.0	.	.	.	.			28.1			12	8	7	29	
	Dürnholz	178	0.1	.	1.1	1.1	.	.	.	3.5	.	1.6	.	.	3.8	1.2	1.8	0.6	.	.	.	4.5	.	.	.	.	3.4	.	.	.	.			22.7			11	9	9	29	
	Zwittau	435	.	1.4	0.5	.	.	0.2	0.9	.	2.5	.	.	0.0	1.8	2.0	2.6	2.1	1.1	.	.	2.2	0.0	.	.	.	1.1	.	.	.	.			18.2	53	-16	12	9	11	29	
	Bohnau	444	.	1.4	1.0	0.9	.	.	0.5	.	0.4	1.8	.	.	1.4	3.2	1.9	1.8	0.6	.	.	2.0	0.2	.	.	.	1.1	.	.	.	.			18.2	67	- 9	14	9	14	29	
	Mähr. Kromau	248	noch nicht errichtet																																						
	Auspitz	193	1.1	.	.	2.6	.	.	0.6	0.6	0.5	6.9	.	0.0	3.0	1.4	1.9	0.5	.	0.0	.	3.5	.	.	.	.	3.2	.	.	.	.			25.6			12	8	8	20	
	Lundenburg	159	nicht beobachtet																																						
	Nikolsburg	248	.	0.8	.	2.0	.	.	.	.	.	3.8	.	.	3.9	.	1.7	0.3	.	.	.	2.0	.	.	.	.	0.0	.	.	.	.			12.5			7	5	7	20	
Thaya bis Mündung	Hohenau (Hauptsch.)	155	.	3.1	.	.	.	.	.	.	.	7.8	.	.	3.1	.	0.9	.	.	.	.	2.0	.	.	.	.	3.6	.	.	.	.			20.5			6	5	5	20	
	Eichenbrunn	290	0.5	2.0	0.8	.	.	.	.	.	.	4.0	6.0	.	6.6	4.1	1.3	2.5	.	.	0.7	3.0	.	.	.	.	2.9	.	.	.	.			34.6			12	9	8	29	
	Ernstbrunn	293	1.3	1.6	0.6	1.0	.	.	0.5	0.5	0.4	2.8	2.5	.	4.4	3.4	2.5	1.1	0.5	0.4	0.1	2.9	.	.	.	.	4.9	.	.	.	.			31.4	112	+ 3	18	11	13	29	
	Mistelbach	230	Beob. Stelle aufgehoben																																						
	Poysdorf	210	0.1	1.9	0.2	0.7	.	.	0.8	0.2	1.6	3.9	0.4	.	4.7	4.6	0.9	0.6	0.0	.	0.1	2.9	.	.	.	.	3.0	.	.	.	0.0			26.6			16	7	12	29	
	Dürnkrut	163	0.4	0.7	0.3	.	.	.	.	0.9	.	1.5	.	.	5.4	.	0.8	0.6	.	.	.	2.0	.	.	.	.	3.0	.	.	.	.			15.6	62	- 9	10	4	8	29	
	Neubau-Kreuzstetten	255	1.5	.	0.6	0.5	.	.	.	3.0	.	2.0	.	.	3.7	1.0	1.0	0.6	0.3	.	.	2.4	.	.	.	.	4.6	.	.	.	.			21.2	85	- 4	12	8	11	29	
	Matzen	186	0.6	1.2	0.2	1.1	.	.	0.5	1.2	0.6	2.6	0.4	.	1.8	0.4	0.8	1.3	0.4	.	0.1	1.5	.	.	.	.	4.9	.	.	.	.			19.9	83	- 4	17	8	13	29	
	Marchegg	141	1.8	1.0	.	3.2	.	.	.	1.2	.	1.9	0.3	.	1.3	0.3	1.1	2.5	0.6	0.0	.	2.4	.	.	.	.	2.1	.	.	.	.			19.7			13	10	13	22	

+ Ausgezd

Flußgebiet		Ort	Seehöhe m	1	2	3	4	5	6	7	8	9	10	11	12	13	14	15	16	17	18	19	20	21	22	23	24	25	26	27	28	29	30	31	Monatssumme mm	Monatssumme % v. Nor.	Abweichung v. d. Norm.	Zahl der Tage mit Niederschl. ≥ 0.1 mm	≥ 1.0 mm	≥ 10 mm
Leitha	Schwarza	Rohr i. Gebirge	692	2.1	·	·	3.2	·	·	·	·	2.6	0.0	1.3	·	3.2	·	·	14.7	9.1	·	3.2	10.4	·	·	·	·	·	·	·	·	·		49.6	75	-16	9	9	8
		Schwarzau i.Geb.	618	2.8	·	·	5.1	·	·	·	·	2.5	·	1.7	·	3.9	·	0.3	6.2	16.3	0.3	8.3	15.2	0.4	·	·	·	·	·	·	·	·		63.0			12	9	10
		Naßwald	710	0.7	·	·	6.4	·	·	0.1	·	1.0	0.9	0.9	·	2.7	0.3	0.3	4.4	10.8	1.0	0.5	10.9	0.2	·	·	·	·	·	·	·	·		42.0	65	-23	15	7	13
		Reichenau	487	0.6	·	·	6.5	·	·	·	·	1.5	·	·	·	0.9	·	·	2.5	11.2	·	0.9	7.7	·	·	·	·	·	·	·	·	·		31.8	61	-20	8	5	7
		Semmering, Südb. Hof.	1000	1.2	·	·	9.8	·	·	·	·	0.3	0.1	·	·	0.3	·	·	3.5	5.6	·	0.4	3.8	·	·	·	·	·	·	·	·	·		24.7	43	-27	9	5	8
		Pottschach	402	0.7	·	·	7.4	·	·	·	·	·	·	·	·	2.4	·	·	2.8	10.5	·	1.5	5.5	·	·	·	·	·	·	·	·	·		30.8	72	-12	7	6	7
		Puchberg	582	2.0	0.9	0.0	2.4	·	·	0.8	·	1.5	0.8	0.3	·	1.3	1.8	1.0	3.0	12.1	0.8	0.5	8.0	0.5	·	·	·	·	·	·	·	·		37.3			16	9	16
		Neunkirchen	368	0.8	·	·	5.8	·	·	·	·	·	·	·	·	4.0	·	·	1.3	10.5	0.8	0.0	5.2	·	·	·	·	·	·	·	·	·		28.4	66	- 5	7	5	7
	Pitten	Marienseе	772	1.8	·	·	9.4	·	·	·	·	0.1	0.1	0.3	·	2.3	·	·	1.9	3.0	0.3	1.2	3.0	·	·	·	·	·	·	·	·	·		23.4	50	-23	11	7	11
		Kirchberg a. Wechsel	530	0.5	·	·	8.0	·	·	·	·	·	·	0.5	·	0.0	·	·	6.0	12.0	4.0	2.0	8.0	·	·	·	·	·	·	·	·	·		44.0			9	7	9
		Bromberg	420	0.4	·	·	8.6	·	·	·	·	·	1.2	0.4	·	2.0	·	0.4	1.8	9.6	0.0	3.5	3.4	·	·	·	·	·	·	·	·	·		31.3	82	- 7	10	7	9
	Leitha	Wiener Neustadt	267	0.7	0.6	·	5.0	·	·	0.3	·	0.7	·	·	·	1.8	·	·	2.5	12.0	·	1.5	5.7	·	·	·	·	·	·	·	·	·		30.8	118	+ 4	10	6	9
		Deutsch Brodersdorf	191	unvollständig beobachtet																																			
		Sommerein	190	Beob. Stelle aufgehoben																																			
		Bruck a. d. Leitha	157	unvollständig beobachtet																																			
		Zurndorf	144	1.2	0.3	·	4.5	·	·	0.9	2.1	0.6	1.4	0.0	·	0.0	·	·	6.1	3.1	·	0.3	2.9	·	·	·	·	·	·	·	·	·		23.4			11	7	9
Neusiedler See	Wulka	Forchtenau	357	1.9	·	·	5.7	·	·	·	·	·	2.3	·	·	0.0	·	0.0	0.3	4.0	·	·	2.2	·	·	·	·	·	·	·	·	·		24.4			6	6	6
		Zillingtal	229	nicht beobachtet																																			
		Eisenstadt	196	nicht beobachtet																																			
	Neusiedler See	Purbach	124	unvollständig beobachtet																																			
		Neusiedl a. See	140	·	5	1.3	·	2.5	·	·	0.2	1.5	0.6	·	0.3	0.1	2.0	0.7	·	2.1	4.2	·	0.1	2.7	0.7	·	·	·	·	·	·	·	·		19.5			15	7	12
		Mörbisch	118	·	·	0.3	0.0	8.3	·	·	0.0	0.2	·	·	·	·	4.6	·	·	0.6	4.2	·	0.2	0.9	·	·	·	·	·	·	·	·	·		20.3			8	4	8
		Apetlon	121	0.9	0.5	·	11.0	·	·	·	·	2.1	·	·	·	2.0	·	·	3.0	4.0	·	·	·	·	·	·	·	·	·	·	·	·	·		23.5	78	- 6	7	5	6
Raab	Raab	Weiz	480	1.2	1.1	·	9.5	·	·	0.9	1.6	·	0.0	·	·	0.3	3.1	0.0	·	·	2.7	1.6	0.2	0.0	·	·	·	·	·	·	·	·	·		22.2	67	-11	10	7	9
		Schöckel (Stubenb. Ha.)	1436	·	1.2	·	9.1	·	·	3.5	·	·	·	·	·	2.8	·	·	·	1.4	2.8	1.2	2.0	·	·	·	·	·	·	·	·	·		24.0			8	8	8
		Laßnitzhöhe	555	0.9	0.6	0.4	8.3	·	·	·	·	·	·	0.3	0.5	5.2	·	·	·	0.5	0.6	2.3	0.2	·	·	·	·	·	·	·	·	·		20.0			11	3	11
		Riegersburg	370	1.1	1.8	·	13.0	·	·	·	·	·	·	·	·	7.2	·	0.2	·	3.1	0.1	·	0.0	·	·	·	·	·	·	·	·	·		26.5	72	-10	7	5	7
		Deiber - +	250	1.5	4.9	·	14.9	·	·	1.5	·	0.4	·	·	·	7.2	0.0	·	·	0.9	0.1	·	0.0	·	·	·	·	·	·	·	·	·		31.3			8	5	4
	Lafnitz	St. Jakob i.W.	915	1.2	·	·	9.0	0.2	·	·	·	1.9	0.4	·	·	0.4	·	·	5.8	3.1	5.0	3.2	2.8	·	·	·	·	·	·	·	·	·		33.0			11	8	10
		Vorau	660	·	·	·	12.2	·	·	·	·	2.6	·	·	·	2.0	·	·	·	6.6	1.0	·	·	·	·	·	·	·	·	·	·	·		24.4	63	-15	5	5	4
		Masenberg	1272	0.6	·	·	14.2	·	·	0.2	·	3.4	·	·	·	1.8	·	·	0.5	4.5	0.5	0.0	0.9	·	·	·	·	·	·	·	·	·		26.6			9	4	9
		Wörterberg	409	nicht beobachtet																																			
		Waltersdorf	289	·	·	·	13.6	·	0.2	0.9	0.1	0.8	·	·	·	5.7	·	·	·	2.4	·	·	·	·	·	·	·	·	·	·	·	·	·		23.7	79	- 6	7	3	4
		Stuhleck	1753	nicht beobachtet																																			
		Birkfeld	623	1.8	·	·	9.8	·	·	0.2	·	3.6	0.4	·	0.1	2.0	·	·	0.3	4.0	0.9	0.2	1.1	·	·	·	·	·	·	·	·	·	·		24.4	66	-13	12	6	4
		St. Johann b. Herberst.	450	2.3	·	·	10.9	·	·	·	·	2.2	·	·	·	3.2	·	·	·	2.2	2.3	·	0.2	·	·	·	·	·	·	·	·	·	·		23.3	80	- 6	7	6	5
		Sinabelkirchen	327	1.0	0.1	0.5	11.2	·	·	·	·	0.0	·	·	·	5.6	·	0.0	·	3.0	1.8	·	·	·	·	·	·	·	·	·	·	·	·		23.2	66	- 4	7	5	7
		Fürstenfeld	276	1.4	1.8	·	16.0	·	·	1.9	·	·	·	·	·	5.8	·	0.1	·	·	1.9	0.5	·	·	·	·	·	·	·	·	·	·	·		29.4			8	6	8
	Pinka	Thalbergeschwaig	1300	2.0	·	·	10.0	·	·	·	0.0	0.1	0.1	0.0	·	2.0	·	·	·	13.0	0.1	1.0	3.0	·	·	·	·	·	0.0	0.0	0.0	·	·		31.3			9	6	4
		Pinkafeld	400	1.1	·	·	12.3	·	·	0.2	·	3.3	·	·	0.2	1.3	·	·	·	3.5	1.1	0.4	0.3	·	·	·	·	·	·	·	·	·	·		23.7			10	6	10
		Tatzmannsdorf, Bad	343	2.9	·	·	14.0	·	·	0.3	·	1.2	·	·	0.0	1.7	·	0.4	·	2.7	·	1.8	·	·	·	·	·	·	·	·	·	·	·		25.0	83	- 5	8	6	7
		Bernstein	650	1.6	·	·	13.5	·	·	0.7	·	1.1	·	·	0.0	1.5	0.0	0.1	·	3.6	1.3	0.0	1.4	·	·	·	·	·	·	·	·	·	·		24.8			9	7	9
		Gr. Petersdorf	312	1.0	0.0	·	12.9	·	0.0	0.0	·	4.1	·	·	·	2.0	3.1	·	0.6	·	1.5	0.5	0.5	0.7	·	·	·	·	·	·	·	·	·		26.9			10	6	9
		Kohfidisch	260	Beob. Stelle aufgehoben																																			
		Eberau	215	2.1	·	·	19.7	·	0.1	0.3	·	1.7	·	0.2	0.4	4.1	·	·	·	0.1	·	0.0	·	·	·	·	·	·	·	·	·	·	·		28.7			9	4	6
	R.	Güssing	225	·	·	4.1	·	17.8	·	·	·	·	2.0	·	·	0.2	5.5	·	·	·	2.0	·	0.2	·	·	·	·	·	·	·	·	·	·		31.8			7	5	6
	G.	Krumbach	516	0.2	·	·	11.9	·	·	·	·	·	·	0.2	·	1.6	·	0.5	2.6	5.1	·	1.0	1.2	·	·	·	·	·	·	·	·	·	·		24.3	64	-14	9	6	9

+ Jennersdorf

Flußgebiet	Ort	Seehöhe m	1	2	3	4	5	6	7	8	9	10	11	12	13	14	15	16	17	18	19	20	21	22	23	24	25	26	27	28	29	30	31	Monatssumme mm	% d. mittl.	Abweichung v. d. Normal	Zahl der Tage mit Niederschl. ≥0,1 mm	≥1,0 mm	≥5,0 mm	✳	☒
Raab	Hochstraß	420	0,6	·	·	16,0	·	·	·	·	·	·	·	·	5,6	·	0,9	0,6	0,7	0,0	·	·	·	·	·	·	·	·	·	·	·	·	·	24,4			6	2	6	29
Gnas	Geschriebenstein	680	Beobachtungen fehlen																																						
	Rechnitz	354	2,1	0,8	·	15,7	·	·	·	·	3,1	·	·	0,9	6,1	·	1,8	·	2,0	3,7	3,1	·	·	·	·	·	·	·	·	·	·	·	·	39,3			10	6	9	29
Feistritz	Koberstorf	240	Beob. Stelle aufgehoben																																						
	Lutzmannsburg	204	·	·	·	14,3	·	·	0,6	·	1,2	·	0,0	·	3,8	·	·	0,0	1,9	·	·	·	·	·	·	·	·	·	·	·	·	·	·	21,8			5	4	3	29
	Draßmarkt	341	2,0	·	·	14,8	·	·	·	·	·	·	·	·	1,7	·	·	2,0	1,1	·	·	·	·	·	·	·	·	·	·	·	·	·	·	21,6			5	5	5	19
	Groß Warasdorf	242	0,0	·	·	12,6	·	·	·	0,0	0,0	·	·	·	3,1	·	·	1,4	2,3	·	0,0	0,0	·	·	·	·	·	·	·	·	·	·	·	19,6			4	4	4	29
	Schattendorf	245	0,5	·	0,1	11,2	·	·	0,9	0,6	0,8	0,5	·	·	0,8	·	·	·	13,7	·	1,9	3,2	·	·	·	·	·	·	·	·	·	·	·	34,2			11	2	8	29
Mur	Muhr	1107	·	2,1	·	1,0	0,8	·	·	·	0,4	·	·	·	0,6	·	·	·	·	·	0,4	8,8	·	·	·	·	·	·	·	·	·	·	·	14,1			7	3	6	29
	Rieding-Wald	1336	·	1,8	·	·	·	·	·	·	·	0,5	·	·	1,5	·	·	2,3	·	·	2,2	14,8	·	·	·	·	·	·	·	·	·	·	·	23,1			6	5	6	29
	St. Michael i. L.	1040	·	3,0	·	2,4	3,0	·	·	·	·	·	·	·	1,5	·	·	0,0	·	·	·	4,5	·	·	·	·	·	·	·	·	·	·	·	14,4	38	-24	5	5	5	29
	Tweng	1235	·	2,0	·	·	0,5	·	·	·	·	·	1,6	·	1,4	·	·	·	1,6	·	1,1	15,3	·	·	·	·	·	·	·	·	·	·	·	23,5			7	6	7	29
	Göriach	1210	1,5	1,8	·	2,8	·	·	·	·	·	·	·	·	·	·	·	·	4,3	·	0,8	9,6	·	·	·	·	·	·	·	·	·	·	·	20,8	48	-22	6	6	6	29
	Tamsweg	1021	·	2,4	·	4,6	·	·	·	·	·	·	·	·	·	·	·	·	·	·	·	6,2	·	·	·	·	·	·	·	·	·	·	·	13,2	40	-20	3	3	3	29
	Thomathal	1090	nicht beobachtet																																						
	In der Paal	1700	·	3,0	·	6,3	·	·	·	·	0,2	·	·	·	4,0	·	·	·	1,6	·	·	7,8	·	·	·	·	·	·	·	·	·	·	·	22,9	64	-13	6	5	6	29
	Murau	825	·	2,4	·	5,2	·	·	·	·	·	·	·	·	0,4	·	·	·	·	·	·	6,4	·	·	·	·	·	·	·	·	·	·	·	14,4	40	-22	4	3	4	29
	Seethal	1210	·	·	·	3,6	·	·	·	·	1,1	·	·	·	0,9	·	·	·	·	·	·	1,8	·	·	·	·	·	·	·	·	·	·	·	7,4	15	-64	4	3	4	29
	Schöder	898	·	1,8	·	3,9	·	·	·	·	0,0	·	·	·	·	·	·	·	0,6	·	·	6,0	·	·	·	·	·	·	·	·	·	·	·	12,3			4	3	4	29
	Katsch	750	·	1,5	·	4,0	·	·	·	·	0,3	·	·	·	·	·	·	0,1	0,6	·	·	3,6	·	·	·	·	·	·	·	·	·	·	·	10,1			6	3	5	29
	St. Lambrecht	1072	·	1,8	·	6,8	·	·	·	·	3,5	·	·	·	1,5	·	·	0,5	0,6	·	·	6,2	·	·	·	·	·	·	·	·	·	·	·	20,9	58	-15	7	5	6	29
	St. Johann a. Tauern	1053	0,1	·	0,9	3,6	·	·	·	·	·	·	1,7	·	0,3	1,4	1,6	0,8	0,8	·	2,2	5,2	·	·	·	·	·	·	·	·	·	·	·	18,6	53	-16	11	6	10	29
	Mahralpe *	1200	1,6	·	1,1	1,3	·	·	·	·	·	0,3	0,2	·	3,5	0,1	1,6	1,3	10,1	·	1,8	11,7	·	·	·	·	·	·	·	·	·	·	·	34,6			12	9	11	29
	Pusterwald	1072	1,5	·	0,6	3,3	·	·	·	·	·	·	·	·	2,0	·	·	0,9	5,0	0,7	0,3	7,1	·	·	·	·	·	·	·	·	·	·	·	21,4			9	5	9	29
	Obdach	874	1,6	·	·	8,6	·	·	1,1	·	·	·	·	·	7,2	·	·	·	0,8	·	·	1,2	·	·	·	·	·	·	·	·	·	·	·	20,5	68	- 9	6	5	6	29
	Ingering	1149	0,3	·	·	7,8	·	·	4,0	·	·	·	·	·	3,7	0,0	1,6	0,0	2,3	1,0	0,2	8,3	·	·	·	·	·	·	·	·	·	·	·	29,2			9	7	8	29
	Knittelfeld	635	0,7	·	·	7,4	·	·	·	·	·	·	·	·	1,1	·	·	·	2,0	·	0,6	0,9	·	·	·	·	·	·	·	·	·	·	·	12,7	58	- 9	6	3	6	29
	Kraubath	588	·	·	·	9,0	·	·	·	·	·	·	·	·	0,7	·	·	·	1,4	·	2,4	4,0	·	·	·	·	·	·	·	·	·	·	·	17,5			5	4	5	29
	Wald	849	unvollständig beobachtet																																						
	Mautern	713	0,8	·	·	5,1	·	·	0,1	·	·	·	0,1	·	1,0	·	·	2,1	8,4	0,6	1,6	5,8	·	·	·	·	·	·	·	·	·	·	·	25,6	58	-18	10	6	10	29
	Hochalpe	1178	0,5	·	·	7,4	·	·	1,2	·	2,0	·	·	·	4,6	1,0	0,2	0,8	8,9	0,6	0,9	3,1	·	·	·	·	·	·	·	·	·	·	·	31,2	38	-51	12	7	12	29
	Präbichl	1204	·	·	1,8	3,6	·	·	·	1,3	2,6	5,0	·	·	2,7	·	0,7	8,7	5,7	0,7	3,4	9,0	·	·	·	·	·	·	·	·	·	·	·	45,2	41	-64	12	10	12	29
	Trofaiach	659	0,7	·	·	6,9	·	·	·	·	1,2	·	·	·	0,3	·	·	1,8	2,2	1,1	1,3	3,9	·	·	·	·	·	·	·	·	·	·	·	19,4			9	7	7	29
	Leoben	524	·	0,4	·	6,4	·	·	0,5	·	1,7	·	·	·	0,4	·	·	0,4	1,5	0,7	0,4	1,2	·	·	·	·	·	·	·	·	·	·	·	13,6	44	-17	10	4	9	27
	Bruck a. d. Mur	480	·	·	·	4,0	·	·	0,5	·	0,7	·	·	·	0,2	·	·	1,8	2,7	1,0	0,7	3,1	·	·	·	·	·	·	·	·	·	·	·	14,7	43	-19	9	5	8	29
Mürz	Mürzsteg	783	0,6	0,3	·	7,1	0,1	·	0,6	·	2,0	0,5	0,5	0,1	1,4	0,0	0,0	10,7	21,5	3,6	·	10,0	·	·	·	·	·	·	·	·	·	·	·	59,0	97	- 2	14	7	14	29
	Mürzzuschlag	660	0,2	·	·	11,6	·	·	0,1	·	0,5	·	·	·	0,5	·	·	7,2	7,5	1,8	0,4	6,7	0,6	·	·	·	·	·	·	·	·	·	·	37,3	81	- 9	11	5	10	29
Mürz Mürz	Hohe Veitsch	1860	nicht beobachtet																																						
	Großveitsch	708	0,6	0,2	·	11,4	·	·	·	·	·	·	1,1	·	8,0	1,0	·	7,3	6,9	2,1	0,6	9,7	2,0	·	·	·	·	·	·	·	·	·	·	·	50,9			12	9	12	29
	Voistalerhütte	1665	2,8	3,2	·	6,8	·	·	1,3	·	0,0	3,3	1,2	·	1,1	2,4	·	1,8	20,7	2,4	1,7	4,4	0,0	·	·	·	·	·	·	·	·	·	·	·	53,1			13	13	13	29
	Buchberg	877	0,8	0,7	·	5,8	·	·	0,3	·	0,1	1,1	·	·	0,4	·	·	3,7	8,1	2,9	1,5	14,2	·	·	·	·	·	·	·	·	·	·	·	39,6			12	7	10	29
	Stanz	668	·	·	·	9,0	·	·	1,2	·	0,0	1,8	·	·	0,5	·	·	1,0	2,5	2,4	0,7	5,7	·	·	·	·	·	·	·	·	·	·	·	24,8	61	-16	9	7	9	29
	Tragöß-Oberort	780	·	·	·	8,0	·	·	0,0	·	0,0	·	·	·	3,2	·	·	6,7	6,7	2,0	5,6	9,8	0,2	·	·	·	·	·	·	·	·	·	·	·	44,2			10	9	10	29
	Teichalpe	1200	·	·	·	7,4	·	·	·	·	0,3	0,5	·	·	3,6	3,0	·	1,7	4,2	2,9	1,8	6,4	·	·	·	·	·	·	·	·	·	·	·	31,8			10	8	10	29
	Frohnleiten	434	0,2	·	·	7,4	·	·	1,1	·	1,1	·	·	·	4,4	·	·	·	3,4	0,8	0,2	·	·	·	·	·	·	·	·	·	·	·	·	18,6			8	5	7	29
	Gleinalm	1589	0,4	0,5	·	8,9	·	·	·	·	·	·	·	·	2,8	3,5	·	·	3,2	0,9	0,7	·	·	·	·	·	·	·	·	·	·	·	·	20,9			8	4	8	29
	Pleschkogel **	1017	0,4	·	·	10,0	·	·	1,0	·	·	·	0,2	·	4,0	·	·	·	0,5	0,5	0,5	·	·	·	·	·	·	·	·	·	·	·	·	17,1			6	3	7	29

* Mahralpe i. Bachau ** Teichalpe

Flußgebiet	Ort	Seehöhe m	1	2	3	4	5	6	7	8	9	10	11	12	13	14	15	16	17	18	19	20	21	22	23	24	25	26	27	28	29	30	31	Monatssumme mm	Monatssumme % d. Norm.	Abweichung v. d. Norm.	Zahl der Tage mit Niederschl. ≥ 0.1	≥ 1.0	≥ 10.0	≥ 25.0
Donau	Graz	369	·	2,3	·	11,1	·	·	1,0	0,0	·	0,0	0,0	0,0	7,0	0,0	·	·	·	2,5	0,0	·	·	·	·	·	·	·	·	·	·	·	·	23,9	75	- 8	5	5	5	25
	Eidexberg	535	0,1	·	·	10,7	0,6	0,5	1,2	0,1	5,7	0,2	0,4	·	5,2	·	·	0,1	2,0	1,9	2,9	0,2	·	·	·	·	·	·	·	·	·	·	·	31,8			15	7	5	29
	Salzstiegel	1553	2,8	·	·	10,0	·	·	·	·	·	·	·	·	4,3	7,0	1,3	·	·	·	·	·	·	·	·	·	·	·	·	·	·	·	·	25,4			5	5	5	29
	Pack	1115	nicht beobachtet																																					
	Lankowitz	525	0,7	·	·	9,0	·	·	0,8	·	·	·	·	·	4,8	·	·	·	0,4	0,5	·	0,1	·	·	·	·	·	·	·	·	·	·	·	16,3	45	-20	7	2	7	29
	Ligist	392	·	·	·	9,9	·	·	·	·	·	·	·	·	9,5	·	·	·	·	·	·	·	·	·	·	·	·	·	·	·	·	·	·	19,2			2	2	2	29
	Dobl	350	·	·	·	18,0	·	·	·	·	·	·	0,0	·	8,0	·	·	·	·	2,0	·	1,5	0,0	·	·	·	·	·	·	·	·	·	·	29,5			4	4	4	29
Mur	Brendlhütte	1562	·	·	·	10,6	·	·	·	·	·	·	·	·	10,2	6,5	·	·	·	4,8	0,9	·	·	·	·	·	·	·	·	·	·	·	·	33,0			5	4	5	29
	Leutschach	352	·	2,4	·	5,3	·	·	·	·	·	·	·	·	4,0	·	·	·	·	·	·	·	·	·	·	·	·	·	·	·	·	·	·	11,7			3	3	3	29
	St. Nikolai im Sausal	344	0,8	1,1	·	7,6	·	0,2	1,3	0,1	0,3	0,2	0,0	0,0	6,2	0,0	·	·	·	1,4	0,4	0,1	0,1	·	·	·	·	·	·	·	·	·	·	19,8			13	5	9	29
	Deutschlandsberg	350	0,5	·	·	1,0	0,4	·	1,2	·	·	·	2,9	·	7,8	·	·	·	·	·	·	·	·	·	·	·	·	·	·	·	·	·	·	13,8	31	-30	6	4	6	29
	Stainz	340	1,1	0,0	·	8,2	·	·	1,7	·	·	0,3	·	·	8,6	·	·	·	·	1,1	0,3	·	0,0	·	·	·	·	·	·	·	·	·	·	21,3	59	-30	7	5	6	29
	St. Peter a. O.	277	0,8	2,7	·	9,0	·	·	1,6	·	·	·	0,6	·	7,4	0,8	0,1	·	·	0,9	·	·	·	·	·	·	·	·	·	·	·	·	·	23,9			9	4	8	29
	Kirchbach	346	·	2,3	0,0	10,1	·	·	·	·	0,0	0,0	·	·	7,1	·	·	0,0	·	1,6	·	·	·	·	·	·	·	·	·	·	·	·	·	21,1	59	-15	4	4	4	29
	Gleichenberg, Bad	297	1,4	3,0	·	9,3	·	·	1,0	·	·	·	·	·	8,2	0,1	0,4	·	·	0,5	0,1	·	·	·	·	·	·	·	·	·	·	·	·	24,0	57	-18	9	5	9	29
	Radkersburg	206	1,3	5,6	·	7,7	2,2	1,0	2,9	0,6	·	1,1	1,1	·	8,8	1,7	0,4	0,1	·	·	0,4	·	·	·	·	·	·	·	·	·	·	·	·	34,9	78	-10	14	10	10	29
Drau	Sillian	1095	·	11,0	·	4,1	·	·	·	·	·	·	·	·	6,8	·	·	·	·	·	·	4,0	·	·	·	·	·	·	·	·	·	·	·	15,9			4	4	4	29
	Innervillgraten	1375	·	3,0	·	12,0	·	·	·	·	·	·	·	·	12,0	·	·	·	·	·	·	3,0	·	·	·	·	·	·	·	·	·	·	·	30,0	67	-15	4	4	4	29
	Anras	1261	·	0,5	·	4,6	1,5	·	·	·	·	·	·	·	8,0	·	·	·	·	·	·	1,6	·	·	·	·	·	·	·	·	·	·	·	16,2			5	4	5	29
Isel	Prägraten	1303	unvollständig beobachtet																																					
	Matrei in Osttirol	973	·	2,4	·	5,4	·	·	·	·	·	·	·	·	·	·	·	·	·	1,4	·	10,0	·	·	·	·	·	·	·	·	·	·	·	19,2	47	-22	4	4	4	29
	St. Jakob i. Defereggt.	1410	·	3,4	·	7,0	·	·	·	·	·	0,2	·	0,5	1,7	·	·	·	·	0,9	·	7,1	·	·	·	·	·	·	·	·	·	·	·	20,8			7	4	7	29
	Kals	1321	·	2,5	·	2,1	·	·	·	·	·	·	·	0,3	2,0	·	·	·	·	0,8	1,9	12,3	0,9	·	·	·	·	·	·	·	·	·	·	22,8			8	5	8	29
	St. Johann im Walde	732	·	8,0	·	2,1	·	·	·	·	·	·	·	·	·	·	·	·	·	2,4	·	21,8	1,6	·	·	·	·	·	·	·	·	·	·	35,9	84	- 7	5	5	5	29
Drau	Lienz	680	·	1,1	·	3,6	·	·	·	·	·	·	·	·	4,0	·	·	·	·	·	·	5,4	·	·	·	·	·	·	·	·	·	·	·	14,1			4	4	4	29
	Iselsberg	1200	unvollständig beobachtet																																					
	Oberdrauburg	610	·	0,9	·	2,8	0,3	·	·	·	·	·	·	·	7,4	0,6	·	·	·	·	·	1,9	·	·	·	·	·	·	·	·	·	·	·	13,9	18	-63	6	3	6	29
	Greifenburg	635	·	0,3	·	3,6	·	·	·	·	·	·	·	·	4,7	·	·	·	·	·	·	0,2	·	·	·	·	·	·	·	·	·	·	·	8,8			4	2	4	29
	Sachsenburg	561	·	2,1	·	6,3	0,3	·	·	·	·	·	·	·	2,8	·	·	·	·	·	·	0,8	·	·	·	·	·	·	·	·	·	·	·	12,3			5	3	4	29
Möll	Heiligenblut	1275	·	0,8	·	6,0	·	·	·	·	·	·	·	·	2,5	·	·	·	·	·	1,2	8,1	·	·	·	·	·	·	·	·	·	·	·	18,6	44	-23	5	4	5	29
	Döllach	1008	Beob. Stelle aufgehoben																																					
	Stall	820	nicht beobachtet																																					
	Groß Fragant	1780	·	·	·	10,7	·	·	·	·	0,0	·	·	·	6,5	·	·	·	·	·	·	5,4	·	·	·	·	·	·	·	·	·	·	·	22,6			3	3	3	29
	Mallnitz	1185	·	1,2	·	5,2	0,2	·	·	·	·	·	·	·	1,2	·	·	·	·	·	0,5	4,2	·	·	·	·	·	·	·	·	·	·	·	12,5	31	-27	6	4	6	29
	Obervellach	686	·	2,0	·	4,0	·	·	·	·	·	·	·	·	1,0	·	·	·	·	·	·	2,1	·	·	·	·	·	·	·	·	·	·	·	9,1	19	-40	4	4	4	29
	Teuchl	1260	·	3,8	·	5,6	·	·	·	·	·	·	·	·	1,0	·	·	·	·	·	·	2,6	·	·	·	·	·	·	·	·	·	·	·	13,0			4	4	4	29
Lieser	St. Peter i. Katschtale	1219	·	3,1	·	6,2	·	·	·	·	1,7	·	·	·	3,2	1,2	·	·	·	·	·	3,4	·	·	·	·	·	·	·	·	·	·	·	18,8			6	6	6	29
	Kremsalpe	1518	·	3,4	·	8,9	·	·	·	·	·	·	·	·	4,9	·	·	·	·	2,1	3,5	1,5	·	·	·	·	·	·	·	·	·	·	·	24,3			6	6	6	29
	Gmünd	732	·	4,6	·	11,4	0,3	·	·	·	·	·	·	·	1,8	·	·	·	·	·	·	2,2	·	·	·	·	·	·	·	·	·	·	·	20,3			5	4	3	29
	Millstätter Alpe	1446	·	3,5	0,0	9,0	·	·	·	·	0,2	·	·	·	4,6	0,2	·	·	·	0,1	·	2,4	·	·	·	·	·	·	·	·	·	·	·	20,0			7	4	7	29
	Radenthein	685	·	1,4	·	5,6	·	·	·	·	·	·	·	·	2,5	·	·	·	·	·	·	0,0	·	·	·	·	·	·	·	·	·	·	·	9,5			3	3	3	25
	Millstatt	610	·	0,5	·	3,5	·	·	·	·	·	·	·	·	3,3	·	·	·	·	·	·	0,4	·	·	·	·	·	·	·	·	·	·	·	7,7	23	-27	4	2	4	29
Drau	Paternion	520	unvollständig beobachtet																																					
	Techendorf	936	·	2,0	·	8,0	·	·	·	·	·	·	·	·	3,0	·	·	·	·	·	·	·	·	·	·	·	·	·	·	·	·	·	·	10,0	7	-60	3	3	3	29
	Villach-Vassach	535	·	2,4	·	7,7	0,2	·	·	·	·	0,5	·	·	3,4	1,8	·	·	·	0,2	·	·	·	·	·	·	·	·	·	·	·	·	·	16,2	27	-42	7	4	7	29
	Bleiberg	904	·	4,2	·	3,8	0,4	·	·	·	·	0,5	·	·	6,6	3,6	·	·	·	0,6	·	·	·	·	·	·	·	·	·	·	·	·	·	19,7	26	-57	7	4	7	29
	Afritz-Gassen	715	·	1,1	·	5,5	·	·	·	·	·	·	·	·	4,4	·	·	·	·	0,1	0,1	·	·	·	·	·	·	·	·	·	·	·	·	11,2			5	3	5	29

Flußgebiet	Ort	Seehöhe m	1	2	3	4	5	6	7	8	9	10	11	12	13	14	15	16	17	18	19	20	21	22	23	24	25	26	27	28	29	30	31	Monatssumme mm	Abweichung v. d. Normal. mm	Zahl der Tage mit Niederschl. ≥0,1 mm	≥1,0 mm	≥10,0 mm	☒
Drau	Ossiach	518	·	2,4	·	5,0	·	·	·	·	·	·	·	·	4,6	0,2	·	·	·	·	·	·	·	·	·	·	·	·	·	·	·	·	·	12,2		4	3	2	29
Gail	Obertilliach	1446	·	1,1	·	2,8	1,2	·	·	·	·	·	·	·	7,2	·	·	·	·	·	·	1,3	·	·	·	·	·	·	·	·	·	·	·	13,6	27	-37	5	5	5	29
	Luggau	1179	·	1,4	·	2,5	1,6	·	0,6	·	·	·	·	·	3,6	0,8	·	·	·	·	·	0,6	·	·	·	·	·	·	·	·	·	·	·	11,1	14	-68	7	4	7	29
	Kornat	1055	unvollständig beobachtet																																				
	Kötschach	708	·	1,4	·	6,0	·	·	·	·	·	·	·	·	7,2	·	·	·	·	·	·	·	·	·	·	·	·	·	·	·	·	·	·	14,6	17	-73	3	3	3	29
	Waidegg	620	·	1,9	·	10,4	·	·	·	·	·	0,9	·	·	3,6	·	·	·	·	·	0,4	·	·	·	·	·	·	·	·	·	·	·	·	17,2	19	-75	5	3	5	29
	Naßfeldhütte	1513	·	4,2	·	25,5	2,4	·	·	·	1,0	2,0	·	·	7,2	·	·	·	·	1,2	·	·	·	·	·	·	·	·	·	·	·	·	·	43,5			7	7	6	29
	Presseggen	575	·	3,5	·	6,8	0,1	·	·	·	0,0	0,6	·	·	2,5	0,2	·	·	·	0,0	·	·	·	·	·	·	·	·	·	·	·	·	·	13,7			6	3	6	29
	Feistritz a.d. Gail	620	·	5,0	·	7,5	0,4	·	·	·	·	0,6	·	·	5,7	1,8	·	·	·	0,3	·	·	·	·	·	·	·	·	·	·	·	·	·	21,5	29	-52	7	4	7	29
	Arnoldstein	579	·	4,5	·	6,4	0,1	·	·	·	·	1,7	·	·	4,1	2,0	·	·	·	·	·	·	·	·	·	·	·	·	·	·	·	·	·	18,8	23	-63	6	5	5	29
	Latschach	615	·	3,5	·	5,2	0,1	0,1	·	·	·	1,4	0,1	0,4	6,4	3,8	·	·	·	0,2	·	·	·	·	·	·	·	·	·	·	·	·	·	21,2			10	5	7	29
Gail bis Gurk	Klagenfurterhütte	1663	·	8,0	·	13,0	0,3	·	·	·	1,2	2,1	·	·	12,0	4,9	0,0	·	·	0,2	0,1	·	·	·	·	·	·	·	·	·	·	·	·	41,8			9	6	8	29
	Kirschentheuer	487	·	6,0	·	5,0	·	·	·	·	0,2	0,5	·	·	9,3	2,8	·	·	·	·	·	·	·	·	·	·	·	·	·	·	·	·	·	24,0	38	-39	6	4	6	29
	Neu St. Leonhard	700	·	7,7	·	5,5	·	·	·	·	·	2,0	0,0	0,5	12,8	7,0	·	·	·	·	·	·	·	·	·	·	·	·	·	·	·	·	·	35,5			6	5	5	29
	Seeberg	1075	0,4	8,6	·	14,1	3,2	·	2,8	·	·	3,8	0,0	0,8	11,0	6,6	0,6	·	·	0,7	0,0	·	·	·	·	·	·	·	·	·	·	·	·	52,6			11	7	11	29
	Obir	2044	·	3,0	·	4,0	·	·	2,9	·	·	1,4	1,2	0,3	12,9	2,5	·	·	·	1,0	0,3	·	0,6	·	·	·	·	·	·	·	·	·	·	30,1	32	-63	11	8	11	29
	Eisenkappel	558	·	5,4	·	11,0	0,8	·	1,8	·	·	1,0	·	·	9,4	5,2	·	·	·	·	·	·	·	·	·	·	·	·	·	·	·	·	·	35,4	51	-34	7	6	6	29
Gurk	Ebene Reichenau	1059	unvollständig beobachtet																																				
	Sirnitz	833	·	1,5	·	4,0	·	·	·	·	·	·	·	·	4,0	·	·	·	·	·	·	·	·	·	·	·	·	·	·	·	·	·	·	9,5			3	3	3	29
	Weitensfeld	705	nicht beobachtet																																				
	Grades	863	·	1,7	·	7,2	·	·	·	·	2,3	·	·	·	2,0	·	·	·	·	1,5	·	0,7	·	·	·	·	·	·	·	·	·	·	·	15,4	48	-17	6	5	6	29
	Neumarkt i. St.	827	0,4	1,7	·	7,2	·	·	0,3	·	·	·	·	·	1,3	·	0,1	·	0,8	0,9	0,1	1,9	·	·	·	·	·	·	·	·	·	·	·	14,7	57	- 9	10	4	9	29
	Friesach	620	·	1,7	·	7,0	·	·	·	·	·	·	·	·	2,0	·	·	·	·	2,0	·	1,5	·	·	·	·	·	·	·	·	·	·	·	14,2			5	5	5	29
	Althofen	728	Beob. Stelle aufgehoben																																				
	St. Margarethen	1080	0,6	2,3	·	10,0	·	·	0,5	·	1,2	·	·	·	4,0	·	·	·	0,9	1,3	2,1	0,8	·	·	·	·	·	·	·	·	·	·	·	23,7	79	- 6	10	6	10	29
	Knappenberg	1054	Beob. Stelle aufgehoben																																				
	Eberstein	570	·	6,0	·	8,1	·	·	·	·	·	·	·	·	9,0	·	·	·	·	0,9	·	·	·	·	·	·	·	·	·	·	·	·	·	24,0			4	3	4	29
	Freudenberg	480	·	4,0	·	5,4	0,5	·	0,0	·	·	·	·	·	6,4	·	·	·	·	0,5	·	·	·	·	·	·	·	·	·	·	·	·	·	16,8			5	3	5	29
	Radweg	634	·	3,7	0,1	3,0	·	·	·	·	·	·	·	·	3,5	0,1	·	·	·	0,2	·	·	·	·	·	·	·	·	·	·	·	·	·	10,6	25	-32	6	3	6	29
	St. Veit a.d. Glan	480	·	0,4	·	0,4	·	·	0,0	·	·	·	·	·	6,3	·	·	·	·	0,5	·	·	·	·	·	·	·	·	·	·	·	·	·	15,6	47	-17	4	3	4	29
	Dreifaltigkeit	1060	nicht beobachtet																																				
	Ulrichsberg	1015	nicht beobachtet																																				
	Pörtschach	464	·	4,6	·	1,6	·	·	·	·	·	·	·	·	8,4	·	·	·	·	·	·	·	·	·	·	·	·	·	·	·	·	·	·	14,8	32	-32	3	3	3	29
	Klagenfurt	446	0,0	4,8	·	3,4	0,0	0,0	0,2	0,0	0,0	0,2	0,0	·	3,4	0,0	·	·	·	0,1	·	0,0	·	·	·	·	·	·	·	·	·	·	·	12,1	28	-32	6	3	6	29
	Keutschach	530	·	2,7	0,2	2,8	·	·	0,4	0,1	0,0	0,9	0,0	0,1	5,2	0,1	·	·	0,1	0,3	·	·	·	·	·	·	·	·	·	·	·	·	·	12,9			11	3	11	29
	Radsberg	777	·	0,8		0,9	·	·	1,0				·	·	8,2	·	·	·	·	·	·	·	·	·	·	·	·	·	·	·	·	·	·	10,9			4	2	3	29
Drau	Klopein	464	·	3,3	·	4,2	·	·	0,4	·	·	0,4	·	·	3,6	·	·	·	·	0,3	·	·	·	·	·	·	·	·	·	·	·	·	·	12,2			6	3	6	29
	Völkermarkt	461	0,6	4,7	·	7,8	·	·	1,5	·	·	·	·	·	6,5	1,4	·	·	·	0,5	·	·	·	·	·	·	·	·	·	·	·	·	·	23,0	59	-16	7	5	7	29
	Petzen (Bleiburg. H.)	2000	·	12,4	·	5,8	9,4	·	2,8	·	·	9,8	·	·	22,2	·	·	·	·	3,5	0,8	·	·	·	·	·	·	·	·	·	·	·	·	66,7			8	7	8	29
	St. Michael ob Bleiburg	500	·	4,5	·	6,7	·	·	1,0	·	·	·	·	·	5,4	·	·	·	·	·	·	·	·	·	·	·	·	·	·	·	·	·	·	17,6			4	4	3	29
Lavant	Reichenfels	800	0,7	1,5	·	8,5	0,1	0,0	1,5	·	0,0	·	·	·	5,8	0,1	0,0	·	·	0,0	0,4	0,1	·	·	·	·	·	·	·	·	·	·	·	18,7			9	4	9	29
	Preblau	792	·	0,2	·	9,1	·	·	1,2	·	·	·	·	·	5,0	·	·	·	·	·	·	·	·	·	·	·	·	·	·	·	·	·	·	15,5			4	3	4	29
	Preitenegg	1074	·	2,5	1,3	9,8	0,4	·	2,5	·	·	·	·	·	7,2	0,3	0,4	·	·	0,2	1,1	·	·	·	·	·	·	·	·	·	·	·	·	25,7			10	6	10	29
	Wolfsberg	447	·	6,2	·	16,0	·	·	1,0	·	·	·	·	·	4,0	·	·	·	·	1,0	·	·	·	·	·	·	·	·	·	·	·	·	·	28,2	108	+ 2	4	4	4	29
	St. Ulrich	560	0,6	4,4	·	8,5	0,1	·	1,2	·	0,2	0,0	·	·	5,4	0,1	·	·	·	1,0	0,0	·	·	·	·	·	·	·	·	·	·	·	·	21,5			9	5	7	29
	Pustritz	788	0,4	3,6	·	10,0	·	·	1,1	·	·	·	·	·	7,0	3,3	0,3	·	·	0,6	0,0	1,1	·	·	·	·	·	·	·	·	·	·	·	27,4			9	6	8	29
	St. Paul i. L.	416	0,6	12,0	·	6,5	·	·	0,0	·	·	·	·	·	9,7	3,5	·	·	·	6,0	·	0,5	·	·	·	·	·	·	·	·	·	·	·	37,8	135	+10	8	5	6	29

Die Niederschläge im März 1940.

Allgemeine Übersicht: Der März war im allgemeinen etwas zu kalt. Der Niederschlag war fast im ganzen Reich erheblich zu hoch, nur in einigen Teilen der Ostmark und des südlichen Schlesien etwas zu niedrig.

Zu Anfang des Monats erstreckte sich vom mittleren Nordatlantik eine Hochdruckbrücke nach Finnland mit Kernen über Großbritannien und Südskandinavien. In den nächsten Tagen verlagerte die Brücke sich in ihrem mittleren und südlichen Teil südwärts. Unter ihrem Einfluß hatte das Reich bis zum 3. bei vorherrschenden nördlichen Winden vorwiegend heiteres Wetter bei nur geringen Niederschlägen. Starke Niederschläge von 10—20 mm fielen am 1. nur im ostbayrischen und ostmärkischen Alpenvorland. Die Tagesmittel der Temperatur lagen am 1. und 2. erheblich unter den normalen. Sie stiegen am 3. und 4. kräftig an und überschritten am 4. meist etwas die Mittelwerte. Am 3. lag nordwestlich von Island ein Tief, das bis zum 4. morgens bei einer Vertiefung um 25 mb nach Südskandinavien zog, bis zum 5. morgens nach Nordpolen und dann unter Verflachung weiter ostwärts. Auf seiner Rückseite brachten kalte arktische Luftmassen dem Reich bei westlichen und nordwestlichen vielfach stürmischen Winden und trübem Wetter wiederum erheblichen Temperaturrückgang, dem Land Sachsen und Schlesien die ersten Gewitter dieses Jahres. Unter dem Einfluß der nachfolgenden Hochdruckwetterlage sanken bei häufigeren, aber meist nur geringen Niederschlägen und wechselnder Bewölkung die mittleren Tagestemperaturen erheblich unter die normalen Werte. Verbreitetere Niederschläge von 10—20 mm, stellenweise solche bis 30 mm brachte der 4. Ostpreußen, dem östlichen Hinterpommern, dem Vogtland und den Sudeten, — der 5. dem Rothaargebirge, dem Lande Sachsen, den nördlichen Sudeten sowie dem nördlichen bayrischen und dem ostmärkischen Alpengebiet, — der 6. dem Schwarzwald sowie wiederum dem bayrischen und ostmärkischen Alpengebiet, — der 7. dem Gebiet vom Allgäu bis zum Wettersteingebirge. Erst Ausläufer eines über dem europäischen Nordmeer lagernden Tiefs führten ab 9. milde Meeresluft heran, welche die über West- und Mitteleuropa gelegene Kaltluft rasch nach Südosten zurückdrängte. Der Warmfront dieses Tiefs voraus zog ein Schneegebiet; im nachfolgenden warmen Sektor herrschte Regen und Nieseln. Verbreitetere Niederschläge von 10—20 mm, stellenweise solche bis 30 mm fielen am 9. im Harz und westlich desselben, im Land Sachsen und in den nördlichen Sudeten, — am 10. im ostbayrischen und ostmärkischen Alpenvorland. Die Temperaturen stiegen bei vorwiegend westlichen Winden und meist trüber regnerischer Witterung kräftig an. Sie lagen ab 10. im Westen, ab 12. auch im äußersten Osten des Reiches zeitweise erheblich über den normalen Tagesmitteln. Am 14. morgens lag ein Sturmtief über dem Ostausgang des Kanals. Es überquerte im Laufe des Tages Deutschland von West nach Ost. Unter starken Sturmböen überflutete die auf der Rückseite einströmende arktische Kaltluft den Westen und Süden des Reiches und löste bei ihrem Einbruch in die dort lagernde Warmluft bei meist kräftigen Niederschlägen verbreitet Gewitter aus. Verbreitet wurden Starkregen von 10—20 mm, häufiger auch solche bis 30 mm gemessen am 14. und 15. morgens westlich der Weser, im Harz, vom Thüringer Wald bis zum Bayrischen Wald, in der Rheinpfalz, dem Odenwald, dem Schwarzwald, im Allgäu und den Sudeten, am 15. außerdem in der gesamten norddeutschen Tiefebene. Die mittleren Tagestemperaturen sanken in den nächsten Tagen von Westen nach Osten fortschreitend im ganzen Reich nochmals erheblich unter die normalen Werte, in Ostpreußen am 17. bei heiterem Wetter unter —10 Grad. Die Niederschläge ließen vorübergehend nach. Bereits am 18. stieg aber im Westen des Reiches bei trübem, regnerischen Wetter die Temperatur wieder kräftig an. In der folgenden Nacht kam es dort verbreitet zu Gewittern. Das langsame, staffelweise Vordringen von Warmluft von Westen nach Osten brachte dem Reich eine allgemeine Erwärmung. Vom 17. bis 19. fielen vom Westen nach Osten fortschreitend Starkregen, verbreitet von 10—30 mm, häufig bis 40 mm, stellenweise bis 50 mm östlich bis zur Oder sowie in ganz Süddeutschland und der Ostmark. Nur über kleineren Gebieten fielen dann bis zum 25. Tagesniederschläge von 10 bis 20 mm. Am 26. morgens lag über Nordfrankreich ein Tief, das sich etwas vertiefend nordostwärts über die südliche Nordsee zog und am 27. abends Südschweden erreichte. Auf seiner Rückseite floß arktische Kaltluft südwärts. Sie löste am 26. nachmittags in Südwestdeutschland bei meist schwachen bis mäßigen Niederschlägen, an den beiden nächsten Tagen bei stärkeren Niederschlägen auch in Nordwest- und Mitteldeutschland wie in der Ostmark Gewitter aus. Die mittleren Tagestemperaturen lagen bei meist schwachen bis mäßigen, stellenweise stärkeren Niederschlägen bis zum Schluß des Monats im allgemeinen mehrere Grade unter den normalen Werten. Verbreitetere Starkregen von meist 10—20, mehrfach bis 30 und vereinzelt über 50 mm fielen am 26. nachmittags im Schwarzwald, in der Schwäbischen und Fränkischen Alb, im Land Sachsen und im Salzkammergut, — am 27. im Schwarzwald, Land Sachsen, Nordschlesien, Bayrischen Wald, sowie von Vorarlberg und dem Allgäu bis zur Steiermark, — am 28. in der südöstlichen Ostmark, — am 30. im Schwarzwald.

Die Monatsniederschläge stiegen im allgemeinen von Nordosten nach Südwesten an. Sie lagen meist zwischen 30 und 50 mm im westlichen und südlichen Ostpreußen, im westlichen Hinterpommern, im östlichen Schlesien und in der östlichen Ostmark. Sie überstiegen 100 mm in den böhmischen Randgebirgen, den rheinischen und mitteldeutschen Gebirgen, im Schwarzwald und bayrischen Alpenvorland. Über 200 mm wurden aus dem mittleren Schwarzwald als Höchstwert gemeldet. — Die Monatsniederschläge überschritten fast im ganzen Reich die Normalwerte; meist sogar 150 v. H. Unterhalb der Normalwerte blieben sie nur in einigen am weitesten südlich gelegenen Bezirken von Oberschlesien und in der Ostmark. Über 200 v. H., stellenweise über 250 v. H. erreichten sie im Riesengebirge, Land Sachsen, den höher gelegenen Teilen von Nordwestdeutschland und im Norden Süddeutschlands. — Die Zahl der Tage mit Niederschlag war abgesehen von den zu niederschlagsarmen Bezirken der Ostmark zu hoch, z. T. erheblich zu hoch bis um 10 Niederschlagstage. — Die Zahl der Tage mit Schneefall sank von über 20 auf den Bergen und von 10—20 östlich der Oder auf 3—6 an der Nordseeküste und im Rheintal. — An 20—31 Tagen bedeckte eine zusammenhängende Schneedecke die Berge, Ostpreußen und Hinterpommern, hingegen nur noch an 2—8 Tagen die Küstenprovinzen der Nordsee, das Rheintal und seine Nebentäler.

Einige Gewitter wurden, wie bereits erwähnt, namentlich aus West- und Süddeutschland gemeldet.

Erläuterungen zu den Tabellen: Es bedeutet: ein Punkt, daß kein Niederschlag gefallen ist; 0.0, daß die Menge unmeßbar (unter 0.05 mm) war; ein Strich, daß eine Messung nicht ausgeführt wurde; ein schräger Strich in der oberen rechten Ecke, daß eine Schneedecke um 7^h vorhanden war; diese Eintragung erfolgt aber nur bei Stationen, die regelmäßige Messungen der Schneedecke (⊠) durchführen und an der Eintragung eines Wertes in der letzten Spalte kenntlich sind. — Der Berechnung der Prozente des Normalwertes und der Abweichung vom Normalwert sind die Mittelwerte 1891—1930 zugrunde gelegt. — Als Tage mit Schnee (✕) wurden alle Tage gezählt, an denen der Niederschlag von Schnee oder von Regen und Schnee herrührte und die Tagesmenge mindestens 0.1 mm betrug, als Tage mit ⊠ die Tage, an denen um 7^h eine Schneedecke lag, für Punkt und Strich gelten die vorstehenden Erklärungen entsprechend. — Eingeklammerte Werte ( ) sind ergänzt. — Eine Zahl unter einer Klammer (⌣) gibt die Gesamtmenge mehrerer Tage.

Im vorliegenden Bericht werden die täglichen und Monatsmengen des Niederschlags von nur einem Teil der im Deutschen Reich vorhandenen Stationen veröffentlicht. Die Monats- und Jahresmengen von sämtlichen Stationen können dem später erscheinenden Schlußheft des Deutschen Meteorologischen Jahrbuchs 1940, Teil III, entnommen werden.

Verteilung der Niederschläge in Millimetern März 1940

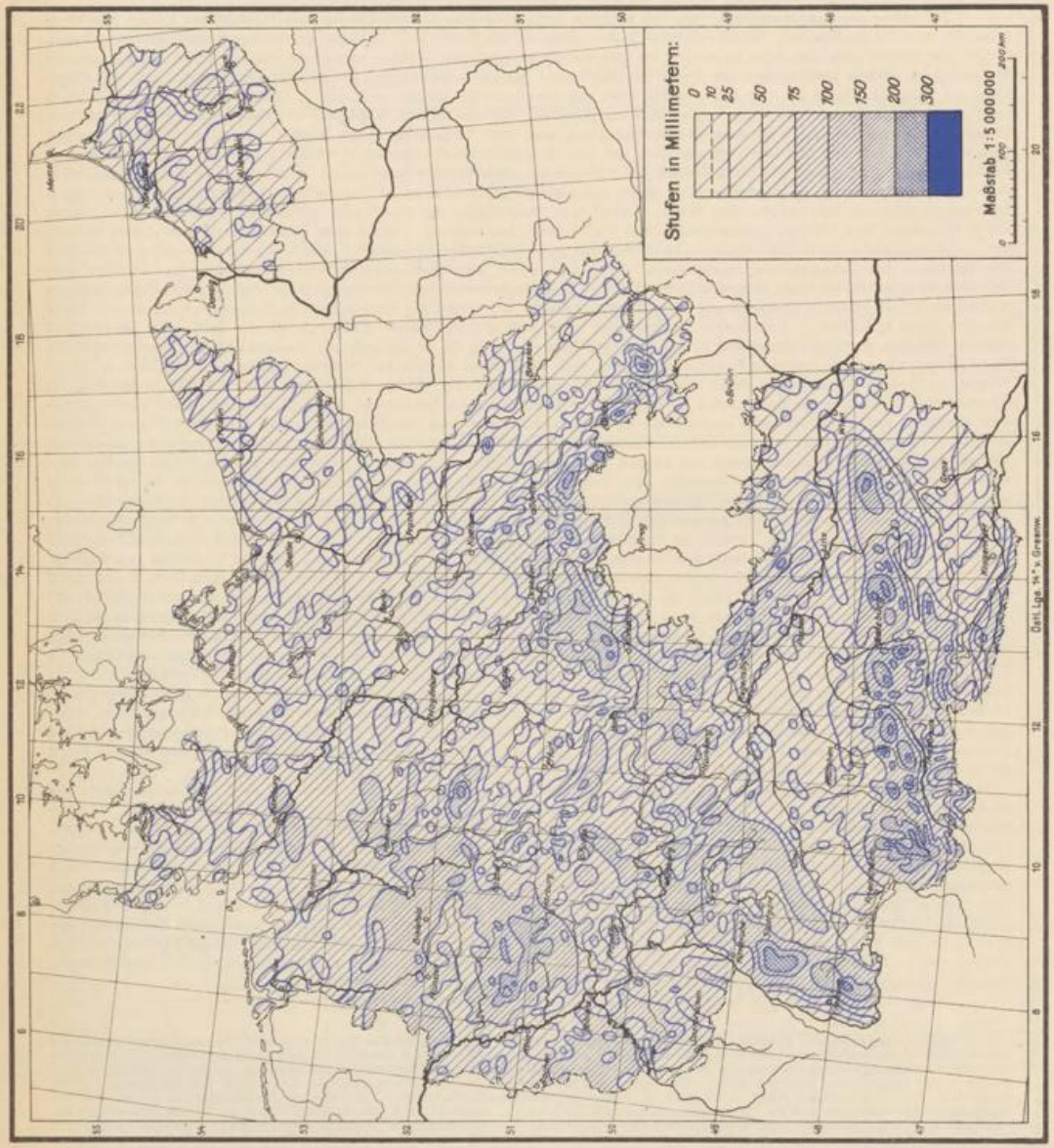

März 1940 Verteilung der Niederschläge in v. H. des Normalwertes

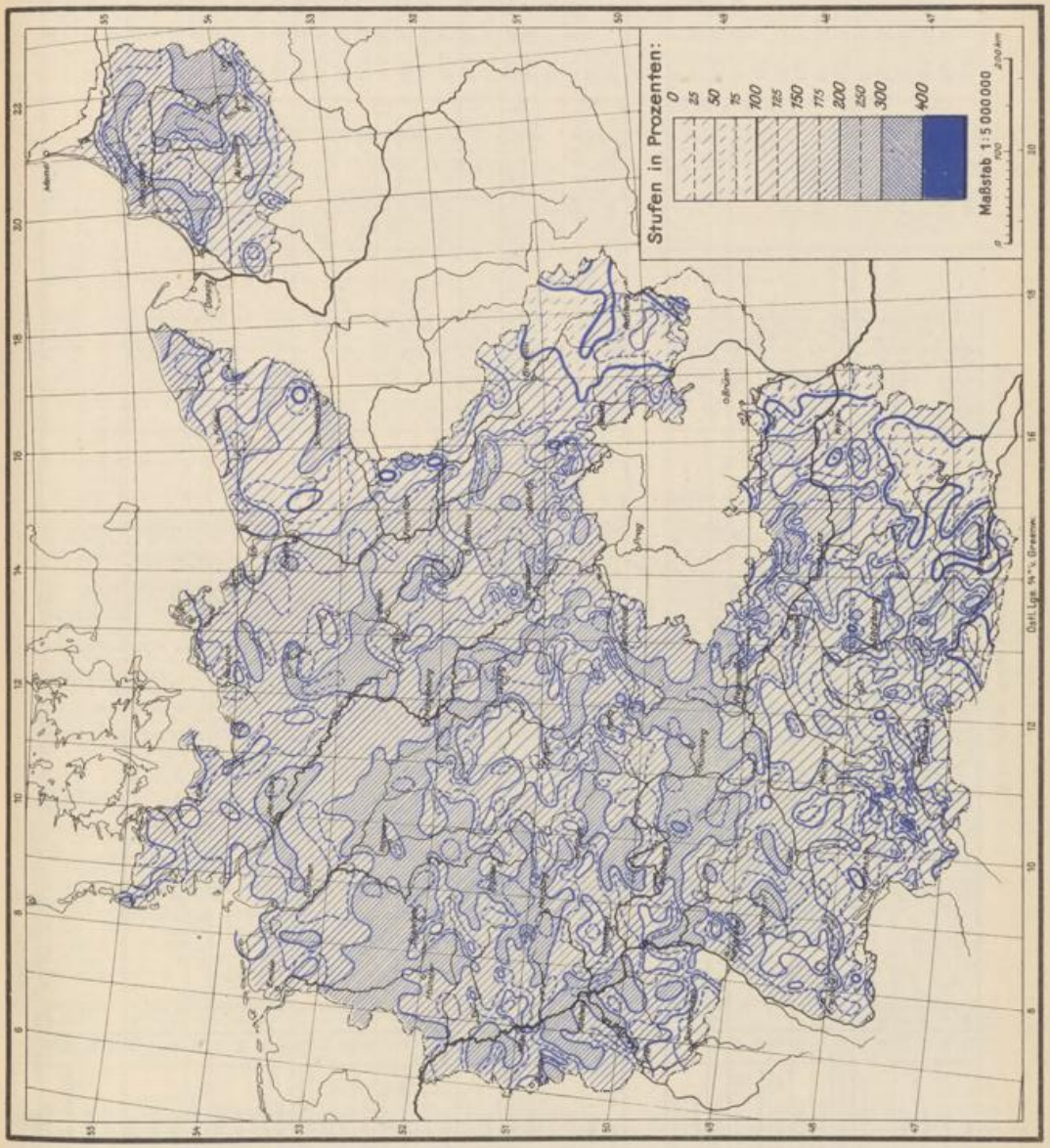
Stufen in Prozenten:
0
25
50
75
100
125
150
175
200
250
300
400
Maßstab 1:5 000 000
Oslo
Kopenhagen
Stockholm
Helsinki
Leningrad
Moskau
Berlin
Warschau
Paris
London
Amsterdam
Brüssel
Bern
Wien
Budapest
Prag
Rom
Madrid
Lissabon
Athen
Belgrad
Sofia
Bukarest
Istanbul
Ankara
Odessa
Kiew
Minsk
Riga
Dublin
Glasgow
Hamburg
München
Stuttgart
Frankfurt
Köln
Dortmund
Hannover
Bremen
Kiel
Danzig
Königsberg
Breslau
Dresden
Leipzig
Nürnberg
Straßburg
Lyon
Marseille
Nizza
Toulouse
Bordeaux
Nantes
Le Havre
Cherbourg
Brest
Genua
Mailand
Turin
Venedig
Triest
Neapel
Palermo
Sizilien
Sardinien
Korsika
Malta
Gibraltar
Porto
Sevilla
Valencia
Barcelona
Algier
Tunis
Tripolis
Bengasi
Alexandria
Kairo
Beirut
Damaskus
Jerusalem
Haifa
Tel Aviv
Bagdad
Basra
Teheran
Isfahan
Täbris
Mashad
Kabul
Peshawar
Lahore
Delhi
Bombay
Karachi
Quetta
Jodhpur
Jaipur
Agra
Allahabad
Patna
Kalkutta
Darjeeling
Gauhati
Shillong
Akyab
Rangun
Mandalay
Bangkok
Saigon
Hanoi
Kanton
Hongkong
Shanghai
Nanking
Hankau
Tsingtau
Peking
Tientsin
Mukden
Harbin
Changchun
Port Arthur
Wladiwostok
Chabarowsk
Nikolajewsk
Jakutsk
Irkutsk
Tschita
Blagoweschtschensk
Ulan Bator
Urga
Kobdo
Ust Kamenogorsk
Semipalatinsk
Omsk
Barnaul
Tomsk
Nowosibirsk
Jenisseisk
Krasnojarsk
Tura
Dudinka
Igarka
Turuchansk
Obdorsk
Jekaterinburg
Perm
Kasan
Nishni Nowgorod
Moskau
Tula
Orel
Kursk
Charkow
Poltawa
Dnjepropetrowsk
Saporoshje
Cherson
Simferopol
Sewastopol
Rostow
Stalingrad
Astrachan
Uralsk
Orenburg
Ufa
Tscheljabinsk
Kurgan
Petropawlowsk
Akmolinsk
Karaganda
Pawlodar
Barnaul
Kustanai
Aralsk
Kysyl Orda
Taschkent
Frunse
Alma Ata
Dschambul
Fergana
Samarkand
Buchara
Aschchabad
Mary
Kerki
Termes
Kuschka
Herat
Kandahar
Quetta
Zahedan
Bandar Abbas
Schiras
Abadan
Kuwait
Riad
Dhahran
Bahrein
Doha
Abu Dhabi
Muscat
Aden
Sanaa
Hodeida
Asmara
Massaua
Khartum
Port Sudan
Wadi Halfa
Assuan
Luxor
Kairo
Alexandria
Marsa Matruh
Tobruk
Bengasi
Derna
Tripolis
Misurata
Sirte
Homs
Tunis
Sfax
Gabes
Algier
Oran
Bechar
Colomb Bechar
Adrar
In Salah
Ghardaia
Biskra
Constantine
Bone
Annaba
Tebessa
Laghouat
Djelfa
Touggourt
El Oued
Ouargla
Hassi Messaoud
Hassi R'Mel
Tamanrasset
Agadir
Casablanca
Rabat
Fes
Meknes
Oujda
Tanger
Tetuan
Melilla
Gibraltar
Malaga
Granada
Sevilla
Huelva
Cadiz
Jerez de la Frontera
Algeciras
Ceuta
Tarifa
Tarifa
Cadiz
Sevilla
Huelva
Jerez de la Frontera
Algeciras
Ceuta
Tarifa
Malaga
Granada
Almeria
Murcia
Cartagena
Alicante
Valencia
Castellon de la Plana
Tortosa
Tarragona
Barcelona
Gerona
Figueras
Perpignan
Carcassonne
Toulouse
Montpellier
Nimes
Arles
Marseille
Toulon
Nizza
Cannes
Grasse
Menton
Monaco
Genua
Savona
Imperia
Alessandria
Asti
Turin
Cuneo
Mailand
Como
Bergamo
Brescia
Verona
Mantua
Venedig
Padua
Vicenza
Treviso
Udine
Triest
Gorizia
Pordenone
Belluno
Trento
Bozen
Innsbruck
Bregenz
Feldkirch
Chur
Davos
St. Moritz
Zernez
Scuol
Martina
Landeck
Reutte
Garmisch Partenkirchen
Mittenwald
Oberammergau
Füssen
Kempten
Memmingen
Ulm
Friedrichshafen
Konstanz
Singen
Schaffhausen
Zürich
Winterthur
Rapperswil
Glarus
Altdorf
Luzern
Sarnen
Stans
Engelberg
Interlaken
Thun
Bern
Biel
Neuchâtel
La Chaux de Fonds
Le Locle
Pontarlier
Besançon
Dijon
Beaune
Chalon sur Saône
Mâcon
Bourg en Bresse
Genf
Lausanne
Montreux
Sion
Brig
Visp
Zermatt
Andermatt
Disentis
Ilanz
Thusis
Schiers
Feldkirch
Bregenz
Lindau
Kempten
Memmingen
Ulm
Friedrichshafen
Konstanz
Singen
Schaffhausen
Zürich
Winterthur
Rapperswil
Glarus
Altdorf
Luzern
Sarnen
Stans
Engelberg
Interlaken
Thun
Bern
Biel
Neuchâtel
La Chaux de Fonds
Le Locle
Pontarlier
Besançon
Dijon
Beaune
Chalon sur Saône
Mâcon
Bourg en Bresse
Genf
Lausanne
Montreux
Sion
Brig
Visp
Zermatt
Andermatt
Disentis
Ilanz
Thusis
Schiers
Davos
St. Moritz
Zernez
Scuol
Martina
Landeck
Reutte
Garmisch Partenkirchen
Mittenwald
Oberammergau
Füssen

Flußgebiet		Ort	Seehöhe m	1	2	3	4	5	6	7	8	9	10	11	12	13	14	15	16	17	18	19	20	21	22	23	24	25	26	27	28	29	30	31	Monatssumme mm	% d. Mittels	Abweichung v. d. Norm.	Zahl der Tage mit Niederschl. ≥0.1	≥1.0	≥10.0	☒
Von der Memelgrenze bis zum Pregel																																								
Memel	Grenze–Mündung	~~Treppen~~ *	20	6,0	·	·	·	1,8	0,4	4,0	·	·	2,0	0,5	4,8	0,7	5,0	15,8	3,0	2,0	·	·	·	0,0	0,0	2,0	2,0	·	·	·	4,5	·	·	·	54,5			15	12	13	31
		Ebenrode	66	3,7	·	·	·	12,7	2,1	2,9	0,3	0,9	4,0	1,9	4,6	1,5	5,0	16,0	4,0	3,3	·	·	·	·	0,0	4,1	7,1	0,0	0,0	·	11,6	0,4	0,1	0,1	86,3	260	+53	20	15	18	31
		Wetterau	42	4,8	·	·	·	0,0	2,3	2,2	0,4	0,0	4,6	1,0	5,8	0,5	4,9	7,0	2,5	1,3	·	·	·	·	·	6,0	3,9	·	·	·	6,3	·	0,0	0,0	54,1	174	+23	15	13	12	31
		Beiningen	52	6,0	·	·	·	6,0	0,2	2,2	·	·	2,1	0,0	·	6,5	6,5	17,5	3,0	2,4	·	·	·	·	0,0	2,6	0,2	·	·	·	4,4	·	·	·	59,9	182	+27	13	10	12	31
		Tilsit	12	10,8	·	·	·	10,8	0,0	2,3	0,2	0,1	2,9	1,1	0,7	4,6	17,8	10,0	3,1	4,3	·	·	·	·	0,0	4,0	2,4	0,1	·	·	0,7	0,5	0,6	·	77,0	197	+38	19	12	16	27
		Kloken	3	2,5	·	·	·	7,2	·	2,4	·	·	2,0	0,5	·	7,3	5,5	14,0	2,8	·	·	·	·	·	·	2,4	·	·	·	2,3	·	·	·	46,9	148	+16	11	10	6	27
Kurisches Haff	H. Gilge Neum.	Inse	1	4,9	·	·	·	7,9	0,6	3,1	1,1	0,6	1,7	7,1	6,1	1,7	4,9	19,9	2,5	4,3	·	·	·	·	·	2,4	0,6	·	·	·	·	·	0,2	0,1	69,7	292	+46	18	13	14	31
	D.	Erlen	1	1,7	·	·	·	10,2	4,5	5,2	0,9	0,6	2,8	0,8	8,2	0,2	6,4	7,5	3,6	1,8	·	·	·	·	1,3	0,4	0,1	·	·	·	0,5	0,5	0,9	·	58,1	200	+29	10	11	17	29
		Lindenberg	20	1,5	·	·	·	5,8	1,8	1,7	·	4,2	1,9	·	5,8	1,4	4,6	7,3	1,1	0,6	·	·	·	·	1,5	·	2,1	·	·	·	4,3	3,4	·	·	50,2	143	+15	16	15	8	27
		~~Erlenwald~~ **	2	·	·	·	·	0,0	9,4	0,0	2,3	0,0	0,4	1,5	4,6	4,7	1,6	5,1	13,0	0,9	2,5	·	·	·	·	·	2,4	0,6	·	·	·	0,3	·	0,3	·	49,6	170	+22	15	10	12	31
	D. Haff	~~Schaaksvitte~~ xx	1	·	·	0,7	·	8,2	0,5	1,1	0,9	0,6	3,7	3,2	6,4	3,6	4,8	6,2	0,4	5,3	·	·	·	·	·	2,1	0,8	·					0,9	·	49,4			17	10	12	26
		Rossitten (Ort)	4	·	·	·	·	4,9	1,6	0,7	0,5	0,9	1,1	6,5	6,4	0,9	2,0	2,3	·	3,0	·	·	·	·	0,0	1,4	0,5	·	·	·	·	·	0,1	·	32,8	110	+ 3	15	9	11	30
	O.	Rauschen	40	3,0	·	1,6	·	7,1	·	1,2	1,3	·	3,8	1,4	10,8	3,1	5,4	21,2	2,6	7,6	·	·	·	·	·	·	4,7	0,3	·	·	·	·	1,7	·	76,8	249	+46	16	15	12	31
	Fr. Haff	Fischhausen	11	·	0,2	2,4	0,8	7,2	0,3	0,7	0,8	0,5	3,4	3,2	5,5	1,3	6,3	15,2	0,7	7,2	0,1	·	·	·	1,7	0,7	2,2	0,7	·	0,2	0,1	0,0	0,1	1,0	·	62,3	182	+29	14	12	10	31
		Drugthenen	85	1,6	·	1,4	1,0	7,9	0,5	0,6	0,4	0,4	4,2	0,6	9,5	0,9	6,5	8,8	1,3	6,7	0,0	·	·	·	0,1	1,1	4,9	0,2	·	·	2,0	·	0,0	0,5	·	61,3			12	13	16	31
Pregel																																								
Angerapp	Angerapp	~~Lötzen~~ ***	120	·	2,6	·	·	7,5	7,3	2,8	0,6	0,6	1,8	3,8	2,3	0,3	0,8	7,3	1,9	5,8	·	·	·	0,2	3,4	5,1	2,9	·	·	0,2	6,1	·	1,2	·	64,8			21	15	16	31
		Arnswald	224	1,7	·	·	·	0,7	4,3	2,6	0,8	1,4	2,6	1,6	6,2	0,7	2,9	9,8	2,8	3,4	·	·	·	0,1	0,0	2,6	0,0	·	·	2,0	4,1	0,1	1,5	·	52,3			20	15	12	31
		Angerapp	73	1,4	0,9	·	·	9,4	2,5	5,6	1,0	1,3	·	4,0	6,7	0,5	4,5	12,5	3,4	·	6,2	·	·	0,2	·	5,3	·	·	0,0	·	5,4	·	0,8	·	71,6	232	+41	18	14	11	31
	Pissa	Rominten	180	2,1	·	·	·	6,1	5,6	5,7	0,6	1,6	2,3	0,8	4,2	2,2	4,8	5,7	2,8	2,1	·	·	·	·	·	0,3	3,0	0,1	·	·	5,3	1,1	·	·	56,5	163	+22	19	15	15	31
		Gumbinnen	47	0,5	·	·	·	10,4	2,4	5,1	0,0	0,4	3,0	0,0	12,0	0,2	5,0	10,9	2,0	3,8	·	·	·	·	0,0	1,2	2,7	0,1	·	·	5,2	·	0,7	·	56,6	194	+32	17	12	11	31
	A.	Insterburg	38	2,3	0,0	0,0	·	8,4	0,4	5,2	0,0	1,6	3,8	3,5	5,9	3,4	5,1	10,6	3,3	4,4	·	·	·	0,4	0,3	0,6	0,9	0,0	0,0	0,0	7,3	0,4	0,1	0,0	68,5	176	+30	20	13	08	29
Inster	Inster	Stimbern	44	4,6	·	·	·	10,5	0,9	5,6	3,6	2,5	4,7	4,0	7,6	0,1	8,6	12,0	1,9	3,2	·	·	·	·	0,1	0,2	3,2	·	·	·	5,6	·	·	·	61,0	185	+29	10	13	10	31
		Grünheide	50	6,3	0,0	0,1	·	3,6	0,4	3,1	0,6	0,4	0,8	2,9	5,7	2,9	4,9	25,3	5,8	4,5	0,0	·	·	0,1	0,3	0,9	1,6	0,1	·	·	5,1	0,0	0,3	0,1	75,8	237	+44	23	12	21	31
Alle	Alle	Turauken	204	3,6	·	·	2,7	6,8	1,2	1,7	1,4	1,2	3,4	1,7	2,1	·	3,4	4,8	2,3	4,9	1,2	·	·	2,2	·	2,0	2,2	·	·	1,2	5,9	0,2	0,1	·	55,2			22	20	13	31
		Neu Ramuck	150	0,2	·	2,2	2,3	5,8	1,1	3,1	0,7	0,5	0,4	2,8	2,7	1,3	1,2	8,1	0,8	4,1	0,7	·	·	0,7	·	1,6	1,8	·	·	·	8,4	1,4	1,3	·	53,2	151	+18	23	16	17	31
		Allenstein (Flugpl.)	134	1,8	·	0,1	0,9	4,4	0,2	1,3	0,3	·	·	0,3	3,5	0,9	2,1	6,9	0,4	0,2	1,7	·	·	·	·	1,8	0,3	0,1	·	·	11,7	0,6	0,5	·	40,0	129	+ 9	21	9	14	31
	W.	Bischofsburg	152	·	1,0	·	1,1	3,8	·	0,9	0,4	0,5	1,4	0,6	3,8	1,1	1,6	11,8	0,5	2,8	1,2	·	·	·	·	2,6	0,7	·	·	·	7,5	·	1,1	·	44,4	142	+13	23	13	15	31
	Alle	Wichertshof	91	2,1	·	1,5	0,5	5,0	0,8	·	0,7	0,2	3,3	1,0	4,2	0,2	2,0	9,4	2,2	1,0	0,2	·	·	·	·	3,3	·	·	·	1,0	7,0	·	1,5	·	47,1	130	+11	20	14	7	31
		Heilsberg	83	1,5	·	1,3	0,6	7,2	1,2	0,4	0,9	0,3	0,8	2,1	5,9	0,7	8,1	9,6	4,2	0,3	·	·	·	·	·	1,1	0,6	0,4	·	·	6,5	·	1,3	·	54,5	162	+21	21	12	15	20
		Kekitten	150	0,1	·	·	·	4,1	2,9	0,3	1,9	1,5	1,3	2,2	3,1	5,4	1,4	6,1	1,3	1,1	·	·	·	0,3	·	0,2	0,8	·	·	6,2	7,4	0,1	0,3	·	46,5	175	+21	21	14	16	31
		Landsberg (Ostpr.)	130	1,6	·	0,8	0,5	9,3	2,7	2,6	1,0	0,4	4,6	4,1	5,3	0,8	4,3	15,1	4,0	0,1	·	·	·	·	·	2,4	·	·	·	·	1,1	·	0,1	0,9	61,7	172	+26	20	13	17	30
	Gerber	Rastenburg	107	1,5	·	·	0,1	4,7	2,3	3,6	0,3	·	1,1	3,2	0,8	1,5	1,8	9,1	3,3	5,4	·	·	·	·	·	1,8	1,5	·	·	·	6,0	·	1,4	·	40,4	208	+25	18	15	12	28
		Dietrichsdorf (Kr. Gerd.)	48	0,3	·	·	·	12,6	2,4	3,8	0,1	0,1	2,6	5,1	2,5	1,0	3,0	5,2	2,3	3,2	·	·	·	·	·	1,0	·	·	·	·	10,8	·	0,5	·	56,5	204	+29	17	13	12	31
		Loszainen	106	0,0	0,0	·	·	9,2	0,9	2,9	0,8	0,4	1,8	1,5	2,6	·	1,0	9,6	2,0	3,5	·	·	·	·	1,2	4,2	0,9	·	·	·	6,8	0,3	0,3	0,0	49,9	178	+12	18	12	13	27
		Glockstein	95	0,3	·	·	·	1,7	13,5	3,0	2,5	·	5,3	10,7	6,2	2,3	1,4	4,7	5,3	3,0	·	·	·	0,3	·	6,7	3,2	·	·	·	7,8	1,0	1,1	0,0	80,0	286	+50	19	17	10	31
	Gerber Mdg.	Friedland	25	1,8	·	0,1	0,2	7,1	0,5	2,0	0,6	0,2	2,7	1,6	4,5	0,8	2,2	15,3	2,1	4,9	·	·	·	·	·	0,9	1,6	·	·	·	4,4	0,6	2,4	·	56,5	157	+21	21	13	09	19
		Gerdauen	30	1,4	·	·	0,4	17,3	2,1	6,0	0,9	0,8	2,9	3,6	4,8	1,4	3,5	15,5	4,8	6,5	·	·	·	·	0,3	2,1	0,9	·	0,0	·	5,5	0,2	0,4	0,0	80,3	293	+54	21	14	18	31
		Engelstein	90	1,8	·	·	·	13,2	2,5	3,9	·	·	3,9	4,8	5,2	2,2	·	10,4	2,7	4,2	·	·	·	·	0,4	3,0	3,3	·	·	·	6,8	0,1	1,0	·	70,1	189	+33	8	15	17	31
		Eokellen	40	·	·	·	·	11,9	1,3	6,3	·	0,8	2,0	0,6	5,8	0,8	5,8	14,8	6,0	5,2	·	·	·	0,4	·	0,2	·	·	·	·	3,0	·	1,0	·	64,9	210	+34	16	11	6	22
Alle–Mdg.	Pregel	Tapiau	11	·	·	·	1,2	11,0	0,9	7,5	0,5	0,6	2,0	1,0	7,5	0,8	5,3	12,0	1,1	4,5	·	·	·	·	·	·	0,4	0,2	0,5	·	3,0	0,5	0,6	·	61,1	203	+31	20	11	13	31
		Fuchsberg	35	1,6	·	0,3		6,0	0,7	0,8	0,6	·	2,3	2,0	4,8	0,5	4,0	15,0	0,5	3,8	·	·	·	·	·	·	·	·	·	·	4,9	·	0,8	·	48,5	158	+18	16	9	12	24
		~~Hüttgsberg-Bevar~~ x	20	4,0	·	0,8	0,3	11,5	0,7	1,7	0,8	0,7	2,3	0,9	5,5	0,8	7,0	17,7	3,9	5,4	0,1	·	·	·	1,2	1,7	0,6	·	0,5	·	0,4	0,0	1,2	·	50,9	162	+23	23	12	15	31
		Mednicken	35	4,5	·	1,2	0,5	21,4	0,9	1,3	0,9	0,8	3,5	15,0	14,0	3,9	5,0	5,6	1,7	5,8	·	·	·	·	0,7	3,7	2,0	·	·	·	0,0	0,5	0,3	0,7	97,9	288	+64	22	14	15	31

* Ortelfort 20 ** Rinderort 2 *** Gr. Sturlack 125 x Grünz 2 xx Stermeerte 23

Flußgebiet		Ort	Seehöhe m	1	2	3	4	5	6	7	8	9	10	11	12	13	14	15	16	17	18	19	20	21	22	23	24	25	26	27	28	29	30	31	Monatssumme mm	% v. Mittel	Abweichung v. d. Norm.	Zahl der Tage mit Niederschl. ≥0,1 mm	≥1,0 mm	≥10 mm	≥ 50 mm
Vom Pregel bis zur Weichsel																																									
Frisches Haff	Frisching	Möhlhausen	36	2,1	0,2	0,6	0,3	9,0	1,2	1,2	0,5	0,4	0,2	3,0	5,3	0,5	0,2	23,1	1,2	5,9	·	·	·	·	·	1,6	1,3	·	0,2	0,1	0,9	0,2	0,5	·	59,7	187	+28	24	11	14	14
		Zinten	100	0,9	·	1,3	0,4	8,6	0,2	2,6	4,3	0,3	5,4	3,2	5,2	4,8	0,7	17,5	2,4	1,5	·	·	·	·	1,2	0,9	·	·	·	1,2	0,4	0,2	1,3	·	64,5	203	+33	22	14	15	27
		Preuß. Eylau	68	0,8	·	0,2	0,4	8,0	0,8	1,4	0,4	0,8	1,5	2,1	0,7	·	3,2	17,5	6,8	5,4	·	·	·	·	·	2,6	·	·	·	·	2,2	·	1,8	·	59,6	187	+28	18	13	11	27
	H.	Heiligenbeil	17	0,0	·	·	0,6	1,9	0,7	1,1	0,6	0,0	0,5	4,5	2,1	0,6	0,9	3,6	0,8	1,9	·	·	0,2	0,0	0,0	0,0	·	·	·	0,0	0,0	·	0,4	·	20,4	67	-10	15	6	13	14
	Passarge	Hohenstein	165	·	0,2	2,9	0,5	4,9	0,5	3,1	0,8	0,4	1,9	2,5	1,2	0,8	1,3	5,2	0,0	2,8	·	·	·	·	·	1,5	·	1,0	·	·	3,2	1,3	0,8	1,5	38,3	123	+ 7	21	14	13	27
		Pulfnick	95	2,0	·	2,0	1,0	6,0	·	2,4	2,4	0,4	1,1	0,6	4,6	1,0	2,5	12,4	1,2	5,4	·	·	·	·	·	0,5	·	·	·	0,3	8,0	0,2	1,4	·	55,4	172	+23	20	15	7	21
		Wormditt	67	·	·	0,8	0,9	4,4	0,8	4,7	0,6	0,2	1,1	1,4	3,3	0,7	3,3	15,4	·	4,4	1,1	·	·	1,0	·	·	·	·	·	0,3	0,2	0,3	0,1	0,2	45,2	150	+15	21	10	12	29
		Lichtenfeld	108	1,7	0,1	1,3	0,7	7,5	1,1	1,1	1,5	1,1	4,0	1,3	5,0	0,3	5,0	16,0	5,0	6,4	0,1	·	·	·	0,4	2,4	·	·	·	·	0,5	0,1	0,1	·	62,7	170	+26	23	15	16	31
		Langwalde	82	·	·	2,1	1,2	6,5	2,0	2,3	3,3	·	0,4	5,5	2,9	5,3	3,9	00,8	5,3	5,2	·	·	·	·	·	·	·	·	·	0,6	·	4,2	1,0	·	62,5	233	+36	17	14	17	23
		Baumgart	165	·	·	·	0,3	·	·	8,9	1,9	2,7	3,5	3,8	1,1	3,7	4,7	18,8	0,5	0,2	·	·	·	0,6	·	·	1,1	·	·	0,2	·	0,1	·	0,3	52,4	124	+10	17	10	13	31
	H.	Tolkemit	3	0,0	0,5	5,8	0,7	3,4	1,2	4,8	4,2	0,8	0,9	1,0	1,8	1,1	1,7	26,5	0,5	12,4	·	·	·	1,0	·	·	·	·	·	·	·	·	0,6	·	68,9	203	+35	18	12	15	12
	Elbing	Altstadt	55	·	·	2,1	2,7	3,6	2,1	2,2	1,7	0,6	0,3	0,1	1,4	0,1	1,1	10,6	0,8	1,5	0,6	·	·	·	·	·	·	·	·	0,0	2,5	0,0	0,4	0,0	34,4	103	+ 1	18	11	13	20
		Ebene Buchwalde	98	1,7	·	1,0	1,6	1,1	3,2	3,4	5,7	2,0	0,4	1,1	2,1	·	2,6	12,2	·	3,2	·	·	·	0,4	0,6	1,8	·	·	·	1,2	2,2	·	0,3	0,4	48,2	133	+12	21	16	15	21
		Elbing (Stadt)	5	0,9	0,2	2,1	1,7	3,2	0,8	7,0	1,7	0,8	0,2	0,0	1,2	0,0	1,4	8,8	1,7	6,7	0,0	·	·	0,4	0,2	2,4	1,1	0,0	0,1	2,0	0,2	0,0	0,2	0,0	45,0	128	+10	23	13	20	06
	Nogat, Liebe	Riesenburg	98	2,7	·	1,2	1,0	3,5	3,0	3,5	1,0	1,2	6,8	·	0,5	1,1	1,5	10,0	2,0	5,0	·	·	·	1,0	1,2	1,0	0,0	0,0	0,0	0,5	3,0	·	0,5	·	51,2	182	+23	21	18	14	11
		Klein Nebrau	15	·	1,3	1,5	2,1	2,1	0,9	0,1	0,5	·	·	·	1,1	3,4	2,3	13,6	2,3	2,3	·	·	·	2,4	0,1	·	·	·	·	0,7	1,6	·	·	·	38,3	136	+10	17	12	15	23
		Marienwerder	52	·	1,5	2,1	4,3	2,3	1,3	0,4	2,1	0,4	·	·	0,0	·	6,1	11,0	4,9	6,6	·	·	·	1,5	·	1,2	·	·	·	0,4	1,9	0,2	·	·	48,2	168	+20	17	13	13	23
		Wolfsheide	42	1,2	0,5	0,4	3,1	0,8	2,3	4,2	·	3,4	·	·	2,6	·	2,5	6,2	4,7	0,9	·	·	·	1,3	·	·	·	·	·	0,3	0,9	0,2	0,8	·	36,3	120	+ 6	18	10	13	31
		Marienburg	12	1,4	1,1	1,0	1,4	1,9	4,3	3,2	2,7	0,5	·	0,0	·	0,0	0,0	17,1	0,7	4,8	·	·	·	0,9	·	0,3	0,4	·	·	0,2	2,2	0,0	0,0	·	44,1	147	+14	17	11	12	22
	H.	Neukrug	6	·	·	1,3	0,9	4,3	0,5	3,5	1,0	0,3	1,8	0,4	1,2	0,3	2,5	6,0	0,2	10,8	·	·	·	·	·	0,4	·	·	·	·	·	·	1,2	·	36,6	115	+ 5	17	10	14	31
Weichsel																																									
Narew	Bobr mit Lyck	~~Merunner~~ +	191	·	·	·	·	1,3	5,4	3,1	0,7	1,0	3,5	4,1	0,8	2,4	5,6	2,4	7,4	2,4	2,2	·	·	·	·	2,5	10,1	·	·	·	9,2	·	0,7	·	64,8	208	+35	16	15	11	31
		Ranten	180	·	·	·	3,2	5,3	3,4	3,6	3,2	2,5	3,6	5,6	3,2	1,5	0,7	6,8	1,8	5,0	1,2	·	·	4,8	·	3,5	·	·	·	2,3	9,8	0,8	·	·	71,8	240	+42	20	18	15	31
		Lyck	130	2,8	·	·	·	6,4	1,1	0,8	0,9	0,2	2,2	3,1	·	0,8	0,8	·	4,2	3,2	·	·	·	·	0,4	0,5	4,9	·	·	·	5,4	·	·	·	37,7	122	+ 7	16	9	13	31
		Prostken	119	·	·	·	·	8,1	1,1	0,5	0,3	0,4	2,5	0,4	·	3,9	·	·	·	4,4	·	·	·	·	·	·	4,3	·	·	·	8,4	·	0,8	·	35,1	129	+ 8	12	7	11	24
		Treuburg	155	2,3	·	0,0	·	5,3	4,8	0,3	1,9	2,5	0,4	16,0	5,3	5,3	1,8	·	4,0	3,0	2,1	·	·	0,0	0,1	1,0	4,8	0,0	·	2,9	2,6	0,1	0,6	0,0	67,1	203	+34	21	16	17	31
		Borschimmen	120	3,3	·	·	·	9,8	1,5	1,4	0,4	1,0	2,9	2,2	3,2	0,3	·	0,1	4,1	2,5	0,2	·	·	·	0,3	0,5	0,1	·	·	·	4,5	·	0,3	0,3	47,9	160	+18	20	12	17	31
	Pissek	Kruttinnen	130	1,5	0,0	·	0,3	11,0	1,5	1,6	·	0,6	2,1	2,4	2,4	0,4	0,5	5,6	1,9	4,0	·	·	·	0,7	·	5,5	1,6	·	·	·	10,6	0,1	1,0	·	55,3	183	+25	20	14	17	31
		Rhein	132	0,8	·	·	0,0	4,7	4,1	9,7	0,0	1,4	6,5	3,2	3,4	·	1,2	7,1	3,4	5,2	·	·	·	·	1,1	9,4	·	·	·	·	7,4	·	1,3	·	69,9			16	15	11	31
		Gutten	120	2,7	·	·	·	4,4	1,3	0,6	0,2	·	·	3,7	·	·	·	0,6	0,3	·	·	·	·	·	·	0,2	3,9	·	·	1,1	7,1	·	1,1	·	27,2	104	+ 1	13	8	7	31
		Gehlenburg	138	2,2	·	·	·	8,8	2,3	1,9	·	1,7	1,1	0,9	·	·	0,9	1,3	·	1,2	·	·	·	·	0,4	·	4,3	·	·	·	3,5	·	1,1	0,8	32,4	103	+ 1	15	11	12	31
	Omulef	Monsguth	155	1,8	0,1	0,2	0,5	9,5	1,5	1,8	0,4	0,4	0,5	3,3	2,7	0,3	0,5	7,4	0,9	3,7	0,2	·	·	0,1	1,6	6,8	0,6	0,2	0,1	·	5,3	·	1,1	0,1	51,6	186	+24	27	12	20	31
		Ortelsburg	146	1,0	0,1	0,0	1,0	7,0	1,0	1,1	0,3	0,3	0,9	0,8	1,3	1,1	0,7	2,6	1,0	4,3	0,1	·	·	1,6	1,6	7,2	·	·	·	·	7,1	0,0	1,0	0,0	43,1	130	+10	22	15	18	31
		~~Groß Lasehnen~~ ++	128	·	·	1,1	·	5,5	1,2	1,5	·	0,3	0,4	1,6	·	5,3	·	2,6	·	0,4	2,5	·	0,5	·	0,9	2,3	0,1	·	·	·	5,4	·	0,5	0,2	32,3			18	10	12	26
	N	Hardichhausen	138	0,3	·	0,4	0,6	4,7	1,4	2,3	0,6	0,3	0,9	0,6	1,0	0,9	1,9	2,5	1,3	1,6	·	·	·	1,4	·	3,3	·	·	·	0,4	5,0	0,6	·	·	32,0	118	+ 5	21	11	13	26
		Neidenburg	173	0,8	·	0,6	1,0	5,5	0,8	1,8	0,4	0,4	0,9	1,8	1,9	1,8	3,1	·	0,6	3,7	·	·	·	0,6	0,8	2,7	·	·	·	0,0	5,1	0,5	0,4	·	36,2	124	+ 7	21	10	16	13
Narew bis Mündung	Drewenz	Kernsdorf	290	3,0	0,1	2,1	2,1	6,2	1,3	2,5	1,1	0,6	2,6	0,5	3,5	1,5	5,9	6,1	0,3	4,2	2,3	0,1	0,1	0,7	0,6	1,3	0,0	0,0	0,0	0,0	14,1	0,4	0,7	0,6	65,1	186	+30	27	16	19	21
		Mohrungen	115	1,3	·	1,0	0,0	4,6	1,6	1,9	1,6	0,4	0,6	0,8	3,7	1,5	2,5	10,0	0,5	7,1	0,0	·	0,0	·	0,0	1,2	1,6	·	·	0,2	2,0	0,0	0,5	0,0	44,6	132	+11	20	14	14	24
		Osterode(Ostpr.)	107	1,5	0,0	1,4	2,2	6,3	0,9	1,2	0,7	0,5	0,3	2,6	2,6	0,9	2,1	10,8	1,5	6,0	0,1	·	·	0,2	0,2	1,1	0,1	·	·	·	5,2	0,3	0,7	0,0	49,4	144	+15	24	13	17	22
		Gilgenburg	181	1,4	·	·	2,0	4,0	1,1	0,9	0,5	0,3	0,7	1,5	1,9	1,2	1,8	3,5	0,3	4,7	·	·	·	1,0	·	·	·	·	·	·	5,3	0,1	0,3	·	32,5	106	+ 2	19	12	13	16
		Weepers	105	unvollständig beobachtet																																					
	Brahe W	Reinwasser	185	·	2,2	·	1,9	9,0	3,8	2,6	0,7	0,3	·	·	1,9	0,3	8,0	14,7	1,9	4,0	·	4,2	3,2	·	0,7	·	·	·	·	0,7	1,2	1,8	0,2	·	64,3	178	+28	20	14	14	23
		~~Neu Röske~~ +++	155	2,9	0,7	·	1,2	11,8	2,5	0,2	0,2	0,0	0,4	·	1,9	0,1	0,0	18,0	1,1	2,5	·	·	3,5	1,6	0,4	·	·	·	·	0,8	1,2	0,6	0,1	·	51,7	148	+17	20	11	14	19
		Bischofswerder	87	0,4	0,0	1,7	0,3	2,5	1,6	0,6	0,7	1,1	·	0,2	1,0	·	2,4	5,8	2,5	5,5	0,3	·	·	·	·	·	·	·	·	·	7,0	0,0	0,2	·	34,5			17	10	10	7

* Tolkemit 190 *** Grenzwasser 145
** Willenberg 125

Flußgebiet		Ort	Seehöhe m	1	2	3	4	5	6	7	8	9	10	11	12	13	14	15	16	17	18	19	20	21	22	23	24	25	26	27	28	29	30	31	Monatssumme mm	% v. Norm.	Abweichung v. d. Norm.	Zahl der Tage mit Niederschl. ≥0.1	≥1.0	≥10.0	≥0.1
Von der Weichsel bis zum Stettiner Haff																																									
Ostpommersche Küste	O.	Chinow	63	7.9	2.1	·	·	10.5	2.4	1.4	0.5	0.3	0.6	0.4	8.3	4.2	2.1	9.1	7.5	2.5	·	·	·	5.4	8.9	·	·	·	·	·	1.6	0.4	0.3	·	76.4	246	+45	20	14	13	31
	Leba	~~Wierschutzin~~ •	~~17~~	8.0	0.0	1.6	0.6	7.2	0.5	0.3	·	0.0	·	·	·	5.1	6.3	7.5	3.6	0.1	·	·	·	5.3	1.0	2.2	·	·	·	·	·	4.8	·	·	54.1			15	11	10	16
		Lauenburg	38	4.9	1.5	0.3	0.4	6.4	1.9	1.1	0.1	0.0	0.3	0.0	2.8	1.9	3.4	24.6	0.2	5.6	·	·	·	0.0	0.4	1.1	0.9	·	·	0.5	0.3	3.8	0.9	·	63.5	194	+28	22	12	15	31
		Leba	3	8.1	1.5	0.6	·	3.5	1.5	1.1	0.5	·	0.8	·	5.9	3.1	6.7	20.2	1.1	4.5	·	·	·	2.5	2.7	2.1	0.4	·	·	0.9	0.5	1.4	0.3	·	69.9	223	+40	22	15	15	16
	Lupow	Mühlental	120	3.0	0.3	·	9.0	10.1	3.1	1.5	0.3	·	·	·	5.4	·	6.3	21.8	0.9	0.4	·	·	0.3	·	·	11.8	·	·	·	0.7	·	·	0.9	·	75.8	227	+44	16	9	13	22
		Lojow	63	4.6	0.4	0.2	2.1	6.8	0.3	0.8	0.6	·	0.2	·	4.3	1.5	5.9	10.9	0.6	4.7	·	·	·	1.6	0.6	3.0	0.5	·	0.2	0.8	0.9	3.0	0.7	·	55.5	157	+20	24	11	12	31
	Stolpe	Bernsdorf	150	2.0	1.1	0.0	1.3	7.1	0.8	0.9	0.3	·	0.2	0.4	1.5	0.5	3.3	12.3	1.5	·	·	·	1.4	3.2	0.3	·	·	·	·	0.6	0.1	0.7	0.3	·	39.7	105	+ 2	21	10	15	23
		Gustkow	120	Beob. Stelle aufgehoben																																						
		Stolp	20	10.6	0.2	0.0	3.0	6.2	0.1	0.3	0.6	0.0	0.0	0.0	7.5	3.1	7.1	7.3	1.6	6.5	·	·	2.0	3.1	1.5	4.0	1.1	·	·	0.2	2.2	1.4	0.3	·	69.9	175	+30	22	16	15	21
		Hohenstein (Kr. Stolp)	6	5.6	1.0	·	·	5.1	5.2	0.5	1.2	0.2	0.2	·	2.3	3.7	4.7	15.6	1.3	2.3	·	·	3.2	·	5.0	1.2	0.5	·	·	1.2	0.4	2.5	·	·	63.9	177	+28	21	16	13	26
	Wipper	Wocknin	160	3.2	0.2	·	2.1	7.3	1.1	0.2	0.5	0.4	·	·	·	4.6	1.3	3.4	6.8	·	·	·	·	·	1.3	·	·	·	·	0.3	1.3	7.6	0.1	·	42.2	100	0	17	11	12	21
		Seehof b. Beßw.	60	2.2	2.4	·	4.9	12.6	1.1	0.8	1.2	0.2	0.1	·	1.3	1.1	4.0	10.1	1.5	2.1	·	·	2.0	0.1	1.0	·	·	0.1	·	·	3.1	1.5	·	·	53.4	130	+12	21	16	15	21
		~~Schlawe~~ ••	~~95~~	6.0	1.4	·	·	5.7	0.5	0.3	0.6	0.0	0.0	·	2.1	2.7	4.1	14.1	1.1	2.2	·	·	4.2	·	4.7	·	·	·	·	1.3	0.7	3.3	·	·	55.0	137	+15	17	13	9	17
		Drenzig	58	·	0.9	·	5.1	12.7	1.1	2.1	0.3	0.2	·	·	3.0	2.7	4.7	7.6	0.9	0.7	·	·	3.1	1.3	1.0	1.1	·	·	·	·	1.9	3.6	0.2	·	55.0	145	+17	20	14	14	27
		Rügenwalde	15	6.4	1.3	·	1.5	3.8	1.3	0.4	0.4	0.0	1.4	·	2.2	3.8	5.2	15.3	2.5	2.4	·	·	4.7	1.4	3.4	1.8	0.1	·	·	1.2	0.5	1.7	0.0	·	62.7	174	+27	22	18	14	17
	O.	Köslin	40	0.2	0.2	·	3.8	2.5	1.4	0.2	1.3	1.1	·	·	·	·	0.5	19.9	4.1	5.6	·	·	4.4	·	3.3	0.6	0.2	·	·	0.3	1.2	2.2	0.5	·	54.4	129	+12	20	12	13	13
	Persante	Bärwalde	117	3.0	0.5	0.3	1.6	8.6	2.5	0.5	0.2	0.1	·	·	·	3.1	·	19.5	4.5	4.1	·	·	5.6	·	0.8	·	·	·	·	1.0	2.5	1.1	1.2	·	60.7	152	+21	19	13	14	16
		Naseband	105	4.3	0.3	·	4.1	5.2	4.2	2.1	0.5	0.2	0.3	·	·	·	4.2	8.4	1.3	·	·	·	8.1	·	1.4	·	·	·	·	1.5	1.4	2.8	2.1	·	52.4	137	+14	18	14	14	28
		Polzin, Bad	95	6.1	0.9	·	3.3	17.9	4.3	0.3	0.6	·	·	·	2.7	·	4.9	16.5	1.6	2.5	·	·	4.6	·	·	·	·	·	·	·	4.2	2.4	·	·	72.8	162	+28	15	12	11	20
		Belgard a.d.Pers.	24	4.5	·	·	4.6	8.3	1.5	·	0.7	·	0.6	·	1.8	1.5	5.0	11.7	1.5	·	·	·	8.8	·	1.3	·	·	·	·	1.2	1.8	2.3	0.5	·	57.6	175	+25	17	14	11	20
		Stolzenberg	50	1.0	·	·	9.8	2.9	0.9	0.8	0.6	·	5.8	·	1.3	·	6.4	10.9	2.6	3.1	·	·	3.7	·	0.4	·	·	·	·	0.4	2.1	0.9	0.8	·	54.4	147	+17	18	11	13	18
		Bublitz	130	5.0	0.2	·	2.3	5.3	1.2	0.3	·	0.1	0.3	·	2.0	1.1	6.3	16.5	1.3	2.7	·	·	2.8	·	2.0	·	·	·	·	0.8	1.0	1.2	0.3	·	52.7			20	14	16	21
		Reckow	91	4.2	2.2	0.1	6.4	9.3	1.6	1.4	1.1	0.1	0.5	·	2.8	1.4	7.0	7.8	2.4	2.4	·	·	5.0	·	2.0	0.8	·	·	·	0.7	2.9	1.1	0.3	·	63.5	163	+25	23	17	16	20
		Kolberg	2	4.4	·	·	1.9	2.6	1.4	0.2	0.3	·	0.4	·	1.7	2.3	2.5	10.2	2.8	0.3	·	·	5.8	·	3.8	·	·	·	·	1.3	1.8	0.4	0.2	·	44.3	123	+ 8	19	13	13	9
	Rega	~~Muskendorf~~ x	~~100~~	1.8	0.1	0.0	3.2	4.1	0.5	0.9	0.2	·	1.5	·	1.1	0.2	4.6	16.0	1.9	1.9	·	·	4.7	1.9	0.8	0.0	0.0	·	·	0.5	4.2	1.7	0.6	·	52.5			21	13	11	19
		Greifenberg i. P.	17	0.0	0.5	·	4.8	0.3	4.0	3.7	0.5	0.2	0.3	·	2.0	2.0	6.0	10.4	4.4	·	·	·	1.5	0.3	1.9	·	·	·	·	2.2	1.9	2.0	·	·	43.9	122	+9	20	13	12	13
		Treptow a. R.	10	6.5	0.1	·	0.7	2.3	2.5	0.5	0.2	0.3	0.2	·	2.5	·	5.4	11.4	4.9	0.0	·	·	4.8	0.8	1.4	·	·	·	·	1.8	1.6	2.1	1.3	·	52.6	164	+21	21	13	14	11
	Dievenow Gr. Haff u.	Wittenfelde	20	0.3	1.9	·	·	3.3	7.5	3.0	1.4	0.3	1.5	·	·	·	8.3	17.5	9.5	0.6	·	·	6.1	·	2.0	·	·	·	·	5.8	·	1.5	·	·	70.1	190	+33	16	13	10	17
		Naugard	55	2.4	·	·	2.5	1.3	0.3	0.3	0.1	0.1	1.9	·	·	·	6.2	11.0	2.4	1.0	·	·	7.4	2.5	0.3	·	0.7	·	·	5.2	·	·	0.1	0.7	46.3	122	+ 8	18	11	13	14
		Kartlow	21	6.9	0.0	·	4.0	1.7	0.5	0.4	0.2	0.1	3.9	2.6	1.1	5.9	5.4	5.9	2.9	0.3	·	·	5.1	·	2.5	0.2	0.3	·	·	2.4	0.4	1.9	2.9	·	57.5	164	+23	23	15	14	22
		Wollin	6	unvollständig beobachtet																																						
Oder																																									
Quelle bis Glatzer Neiße	Oder	Liebau	500	1.5	0.6	·	·	3.4	1.6	·	·	·	1.9	·	·	·	1.2	·	0.3	4.8	·	·	1.9	1.8	0.1	·	1.2	0.3	·	·	7.8	0.1	0.1	0.2	28.4			17	10	13	19
		Wigstadtl	482	0.9	0.4	0.5	0.2	0.2	0.9	0.5	0.4	0.0	0.1	·	·	·	0.4	0.1	0.0	1.2	0.0	·	3.0	0.2	1.4	·	0.7	0.0	·	·	2.8	0.0	2.0	0.0	21.9	56	-17	18	5	14	25
		Zauchtl	280	2.1	0.8	0.1	1.2	·	1.0	0.1	0.2	·	0.6	·	·	·	·	·	·	2.5	·	·	8.8	1.0	·	·	3.3	1.3	·	·	18.4	·	0.8	0.4	42.6	130	+10	16	9	13	15
		Freiberg	300	5.2	0.9	2.5	1.2	0.0	1.1	·	·	0.1	·	·	·	·	0.0	0.2	0.1	1.8	·	0.2	4.4	·	·	·	1.3	4.8	·	·	·	·	·	·	23.8	52	-22	13	8	13	24
		Skripp	494	unvollständig beobachtet																																						
		~~Königsberg~~ xx	~~263~~	0.7	0.3	0.1	2.7	1.3	3.0	0.3	·	·	0.5	·	·	·	·	0.2	0.2	0.5	·	·	7.0	0.4	·	·	7.1	2.0	0.2	·	9.6	·	·	1.3	37.4			18	8	13	14
	Oppa	~~Buchbergetal~~ •	~~670~~	5.8	5.6	0.5	5.7	·	10.6	2.8	·	2.5	2.5	·	·	·	·	1.5	0.4	1.5	·	·	6.7	·	·	·	4.6	1.6	·	·	4.6	·	1.0	1.9	59.4			17	15	13	25
		Altvater	1306	nicht beobachtet																																						
		Breitenau	440	0.0	1.8	0.0	0.8	0.8	1.0	0.0	·	0.0	0.7	·	·	·	1.9	2.0	0.0	·	·	·	6.0	·	0.6	0.0	1.5	0.0	·	·	0.0	·	0.6	0.4	18.3	32	-38	12	6	9	16
		Kuhberg	709	1.0	3.0	0.0	4.2	2.9	1.9	1.0	1.1	0.9	1.0	0.0	0.4	0.0	0.1	0.3	0.1	0.1	0.0	0.0	6.4	0.0	0.0	0.0	3.6	3.1	0.0	0.0	2.4	0.0	1.7	0.3	35.5			20	13	16	27
		Schönwiese	320	0.4	0.6	0.2	·	0.8	2.2	1.0	2.2	·	1.0	·	0.4	·	·	·	·	·	·	·	6.7	·	·	·	2.7	·	·	·	·	·	0.4	·	18.6			12	6	10	5
		Gr. Herrlitz	270	0.0	1.0	0.1	0.3	1.9	2.2	0.8	0.3	0.1	0.1	·	·	·	·	0.4	0.2	2.1	0.1	·	7.0	0.7	0.3	·	1.1	0.3	·	·	0.3	·	0.6	0.4	20.9			21	6	16	15

*, Hohenwaldheim 17 × Labes 100 • Rethwiesen 757
•• Altkrakow 25 ×× Königstadt 280

Flußgebiet		Ort	Seehöhe m	1	2	3	4	5	6	7	8	9	10	11	12	13	14	15	16	17	18	19	20	21	22	23	24	25	26	27	28	29	30	31	Monatssumme mm	Monatssumme % d. Norm.	Abweichung v. d. Norm. mm	Zahl der Tage mit Niederschl. ≥1 mm	Niederschl. ≥5 mm	Niederschl. ≥20 mm	Schneedecke
Quelle bis Glatzer Neiße	Oppa	Turkau	300	5,2	0,9	0,3	3,4	0,3	2,0	0,4	0,3	0,1	·	·	·	·	·	0,0	0,0	0,2	·	·	5,4	0,0	·	·	2,8	0,2	·	·	0,9	·	1,1	0,5	24,0	65	-13	16	6	11	6
		Troppau	261	·	0,6	·	·	·	0,9	0,2	·	·	·	0,1	·	·	·	0,8	0,3	0,1	·	·	5,6	0,7	2,4	·	2,3	0,2	·	·	·	1,0	0,2	1,0	16,4	47	-20	15	5	8	6
	Oppa, Mohra	Karlsdorf	700	0,1	2,2	0,2	2,6	10,2	9,3	0,6	0,3	·	6,0	0,1	1,2	·	11,3	8,1	0,3	7,1	0,0	·	5,1	2,8	1,9	0,0	3,5	0,2	0,1	·	3,6	0,4	1,2	0,5	79,1			24	15	21	28
		Freudenthal	547	·	1,7	·	·	6,3	5,4	0,3	·	·	0,1	·	0,3	·	0,6	2,4	1,2	2,7	·	·	0,3	0,1	1,2	·	2,8	·	·	·	·	·	·	0,9	26,7	71	-11	15	8	12	17
	Opp.	Heidenpiltsch	550	nicht beobachtet																																				
	Opp.	Hultschin	225	nicht beobachtet																																				
	O.	Annaberg *	200	2,9	0,5	0,2	7,7	5,8	1,4	0,2	1,4	0,2	2,5	2,0	0,4	·	·	·	0,2	0,5	0,0	·	4,2	0,7	2,6	0,8	1,9	2,4	·	·	4,6	·	2,4	0,0	45,5	121	+ 8	22	13	17	14
	Zinna	Neudorf	255	1,6	0,6	·	1,2	0,4	0,1	·	·	·	·	·	·	·	·	·	0,1	0,0	0,1	·	4,1	·	0,7	·	2,2	·	·	·	0,5	·	1,6	0,2	14,3			13	6	9	11
	Oder	Katscher	220	0,4	0,4	0,2	2,4	2,3	1,0	0,5	1,4	0,0	1,1	0,0	·	·	0,1	·	0,4	·	0,1	·	4,3	0,4	0,6	·	3,1	·	·	·	0,7	·	2,2	·	21,6	63	-13	16	9	14	11
		Ratibor	185	0,2	0,2	0,2	4,0	3,2	0,9	0,1	0,1	0,1	2,8	0,4	0,5	·	·	·	0,1	0,1	·	·	4,0	0,6	2,4	·	2,8	1,3	·	·	2,8	·	0,3	·	27,1	77	- 8	21	8	14	10
		Klein Rauden	200	·	0,6	0,5	11,4	4,5	8,0	0,2	0,3	0,0	8,8	0,7	·	·	·	·	0,9	2,8	·	·	3,2	1,2	3,7	8,1	5,5	·	·	·	3,9	·	0,6	0,0	64,9			18	11	13	20
	Klodnitz	Beuthen	282	0,7	0,0	0,2	7,6	10,9	3,7	0,3	0,0	0,0	5,7	1,2	0,4	·	0,3	0,0	0,1	3,4	0,0	·	0,8	2,2	4,1	2,9	1,5	1,7	·	·	3,7	0,1	0,2	0,0	51,7	130	+12	21	12	13	15
		Gleiwitz	235	2,7	0,0	0,0	1,5	3,2	6,6	0,5	0,1	0,0	1,6	0,0	1,1	0,0	1,3	0,0	0,0	1,8	0,0	·	2,6	1,6	3,5	1,0	2,2	0,2	·	·	4,4	0,0	0,0	0,0	35,9	95	- 2	17	14	11	22
		Dramatal	255	0,1	·	0,4	3,7	6,8	1,7	0,1	0,4	·	6,8	0,6	·	0,7	·	·	0,4	2,1	0,0	·	3,3	0,4	4,2	0,0	·	2,9	·	·	4,6	·	0,5	·	39,7	100	0	18	9	13	18
		Bischofstal	185	0,4	·	·	7,4	6,2	2,8	0,5	2,6	0,1	3,5	1,4	·	·	·	·	0,0	0,2	·	·	4,0	2,0	1,8	2,5	0,6	3,0	·	·	4,4	0,0	0,2	·	44,0	107	+ 3	18	12	12	15
	O.	Gnadenfeld	237	3,0	0,7	0,0	1,8	3,0	2,5	0,0	0,4	0,1	2,2	0,4	0,5	1,0	·	0,0	0,3	0,7	0,0	·	3,1	0,6	3,7	0,3	2,4	0,9	·	·	0,7	·	0,2	0,0	28,5	73	-11	21	9	13	13
	Hotzenplotz	Oberglogau	202	3,8	·	0,1	6,2	4,0	5,1	·	0,0	0,3	1,3	0,2	1,1	·	·	0,2	0,5	0,4	·	·	4,2	0,2	2,2	·	2,1	1,7	·	·	8,8	·	0,2	·	42,6	119	+ 7	19	11	12	11
		Schönowitz	207	5,8	3,9	·	2,0	3,2	3,8	·	·	·	·	·	·	·	·	·	3,2	·	·	·	5,9	2,8	·	·	3,2	·	·	·	2,7	·	0,4	·	36,9	106	+ 2	11	10	9	11
	Oder	Krappitz	170	2,0	0,1	0,2	4,6	0,5	3,2	·	0,2	0,1	5,2	·	2,0	0,1	·	·	0,8	1,6	0,1	·	3,0	2,0	·	·	1,3	0,5	·	·	3,8	0,0	·	·	31,3	80	- 8	19	10	12	05
		Groschowitz	155	0,5	·	·	0,3	5,4	·	0,4	0,2	1,3	4,8	0,3	1,5	·	1,1	0,2	0,1	0,3	·	·	4,0	2,3	1,9	0,1	2,1	1,9	·	·	1,2	·	0,4	·	30,3			21	11	11	11
		Klosterbrück	153	0,8	0,1	0,0	2,0	2,4	1,0	1,2	0,0	0,0	6,9	2,5	1,7	·	0,1	0,3	0,3	·	·	·	3,2	0,1	2,9	0,2	1,3	1,2	·	·	2,9	·	0,5	·	31,6			20	12	13	6
	Malapane	Horneck	251	1,8	·	·	4,3	5,5	0,5	·	0,1	·	4,7	0,2	1,1	0,4	0,7	0,1	0,2	1,5	·	·	1,8	0,4	2,0	·	1,5	1,3	·	·	7,0	·	0,5	·	35,6	84	- 7	20	11	10	14
		Andreashütte	210	2,2	·	0,4	6,5	5,4	1,5	0,1	0,4	0,2	5,2	0,1	2,0	·	1,5	0,2	1,4	1,5	0,3	·	4,0	2,0	3,5	·	1,5	1,4	·	·	5,5	0,8	1,0	·	48,6	111	+ 5	24	16	15	17
		Guttentag	234	0,2	·	·	14,1	2,0	3,1	1,4	1,1	2,1	6,2	·	4,5	·	4,1	0,8	1,9	1,1	·	·	2,5	2,9	1,9	·	·	0,9	·	·	1,6	·	·	·	52,4	127	+11	18	15	11	12
		Groß Strehlitz	230	1,6	0,2	0,0	9,9	7,5	2,4	1,2	0,3	0,0	7,1	·	2,4	·	·	·	·	1,8	0,0	·	·	4,7	3,2	1,1	·	0,8	·	·	7,7	·	0,8	·	52,7	121	+ 9	16	12	10	15
	Neiße	~~Mittelwalde~~ **	~~465~~	·	0,1	·	4,4	3,6	2,0	0,4	0,2	·	7,0	·	0,6	·	1,4	1,9	0,4	1,9	·	·	6,6	1,3	4,9	·	1,3	2,0	0,1	·	2,5	·	0,8	0,6	43,9			21	13	13	12
		Wölfelsgrund	830	4,7	9,1	0,8	4,8	6,1	4,3	3,5	1,2	1,3	1,3	·	0,1	·	1,9	3,3	·	1,4	·	·	5,7	2,0	0,6	·	5,6	5,7	·	·	2,0	0,9	0,8	2,1	69,4	130	+10	23	18	21	28
		Habelschwerdt	368	4,1	3,5	0,5	1,3	4,2	3,9	0,5	2,6	0,6	0,6	·	·	1,4	5,0	16,8	·	0,9	·	·	2,8	1,1	1,1	·	1,5	0,6	·	·	3,7	0,6	·	·	57,3	136	+15	21	14	16	10
		Pohldorf	514	3,2	1,5	·	1,3	3,3	0,7	0,2	1,8	0,1	2,1	·	0,1	·	7,0	17,1	0,1	0,5	·	·	·	4,2	10,0	·	7,6	·	·	·	3,1	1,9	0,5	0,8	67,1	122	+12	21	13	17	13
	Biele	Bielendorf	690	3,8	4,6	0,4	2,6	2,8	3,6	0,0	2,9	0,7	3,2	·	0,4	·	0,5	11,4	0,8	·	0,3	0,3	2,1	·	0,9	·	9,6	0,7	·	·	4,3	·	0,4	·	57,1	106	+ 3	22	11	16	22
		Landeck, Bad	460	3,7	4,0	0,1	5,0	1,3	2,5	2,8	1,0	0,4	1,3	0,1	0,0	·	0,2	6,8	0,2	0,0	0,0	·	4,2	0,8	4,4	·	8,0	3,3	·	·	5,8	0,9	0,1	0,0	56,9	116	+ 8	22	14	16	13
		Ullersdorf	340	4,4	4,9	·	2,6	0,9	1,1	0,4	2,4	0,3	·	·	·	·	·	0,4	·	·	·	·	0,2	·	5,7	·	6,4	·	·	·	3,0	·	0,2	·	32,9			14	8	11	12
	Weistritz	Grunwald	900	3,3	1,7	3,1	6,8	12,0	8,7	8,5	2,5	0,9	0,7	0,4	0,5	·	8,5	10,2	7,1	3,2	·	0,1	8,3	1,6	0,7	0,3	2,7	·	·	·	19,9	1,1	0,5	0,9	123,2	132	+30	26	18	22	31
		Reinerz, Bad	538	1,8	1,7	·	4,4	6,7	5,0	1,4	1,6	0,2	6,9	·	0,5	0,4	7,7	17,7	0,3	4,2	·	·	4,6	5,7	7,0	·	10,3	2,1	·	·	11,7	0,6	0,3	0,5	103,3	145	+32	24	17	17	24
	N.	Glatz	300	2,6	8,2	·	1,8	1,3	3,2	1,1	0,9	0,2	0,4	0,1	0,2	0,0	0,1	·	·	·	·	·	2,6	0,4	0,5	1,5	1,8	0,2	0,0	·	4,8	0,3	0,4	·	32,6	100	0	21	10	15	13
	Steine	Friedland	505	0,1	2,4	0,0	3,5	2,1	3,5	1,4	3,0	0,5	6,1	0,3	0,1	·	5,0	11,4	0,2	0,3	·	·	12,9	1,5	3,1	0,3	2,1	0,2	·	0,9	0,7	0,4	1,9	0,0	72,9	152	+25	25	15	16	16
		Braunau	420	1,1	1,5	1,1	2,9	0,3	2,4	0,3	1,1	0,4	5,5	·	3,3	·	3,6	13,7	·	·	·	·	8,5	·	2,2	·	1,6	·	·	·	6,7	1,2	0,8	·	58,2	118	+ 9	19	15	12	13
		Neurode	400	1,5	3,5	·	6,8	2,8	3,8	1,2	1,0	0,2	8,8	·	0,5	·	·	7,7	0,3	·	·	·	6,6	·	1,4	·	5,3	·	·	·	4,6	·	1,1	·	57,1	146	+18	17	14	15	13
		Reichenforst	438	1,4	1,5	0,4	2,8	2,8	1,2	0,9	2,7	0,1	6,2	0,3	0,2	·	1,8	22,0	0,1	0,0	·	·	7,2	·	0,7	·	0,8	0,3	·	·	7,9	0,0	0,2	0,2	61,9	168	+25	22	11	17	16
	Steine bis Mündung	Maifritzdorf	285	5,0	2,9	·	1,7	1,5	2,6	0,2	1,5	·	3,8	·	0,9	·	·	6,6	·	·	·	·	4,5	0,4	0,3	·	0,4	0,7	·	·	9,6	·	·	0,8	43,4	100	0	17	9	9	8
		Silberberg	480	1,5	5,6	·	·	10,1	5,8	1,8	2,3	·	6,6	1,3	0,2	·	0,6	7,1	0,4	1,4	1,6	0,2	4,2	0,1	·	·	2,1	·	·	2,1	6,6	0,6	1,2	0,2	63,4	119	+10	23	16	15	17
		Weigelsdorf	375	1,8	2,2	0,0	0,7	2,9	2,3	1,3	1,3	0,3	2,1	0,0	0,0	·	0,8	8,9	0,3	0,5	0,0	·	3,8	0,7	1,3	0,1	1,4	0,5	·	·	6,8	0,7	1,8	0,0	42,5	98	- 1	22	13	15	16
		Patschkau	245	nicht beobachtet																																				
		Sörgsdorf	305	10,0	6,0	·	2,0	5,0	2,0	2,0	3,0	·	·	3,5	·	·	2,5	0,5	·	·	·	4,2	·	·	·	·	2,2	·	2,1	·	·	·	·	·	45,0			13	12	9	8
		Freiwaldau	560	1,7	4,8	0,2	3,5	2,7	4,3	1,3	0,8	0,5	0,7	·	·	·	0,9	4,2	0,2	0,2	0,3	·	8,2	1,2	0,6	·	4,1	2,5	·	·	3,8	0,4	0,6	0,6	48,3	94	- 3	24	12	17	25
		Neiße-Heiligkreuz	180	0,2	1,7	·	3,5	0,0	0,8	·	2,1	·	·	·	·	·	·	0,1	·	0,4	0,1	·	6,2	2,9	1,1	·	·	1,6	0,3	·	3,7	0,2	0,9	0,0	25,8	65	-14	16	8	6	11
		Petersheide	225	1,4	1,5	0,5	3,0	2,0	4,0	0,5	0,7	0,4	4,3	·	0,5	·	·	1,2	0,3	1,9	·	·	7,5	·	0,0	·	4,5	0,8	·	·	6,4	·	0,8	·	42,8	116	+ 6	17	10	12	15

* Ruckerswald ** Schönfeld 410

Flußgebiet		Ort	Seehöhe m	1	2	3	4	5	6	7	8	9	10	11	12	13	14	15	16	17	18	19	20	21	22	23	24	25	26	27	28	29	30	31	Monatssumme mm	% d. Norm.	Abweichung v. d. Norm.	Zahl der Tage mit Niederschl. ≥0,1	≥1,0	≥5,0	≥10,0
Glatzer Neiße bis Katzbach	Steine b. Mittl. Glatzer Neiße	Friedland	200	0,9	0,9	0,4	6,0	0,7	8,1	0,1	0,4	0,6	3,0	·	0,0	·	·	0,0	0,6	1,0	·	·	7,1	0,4	4,3	·	3,6	1,5	·	·	4,5	·	0,1	0,0	44,4	107	+ 3	19	9	14	10
		Seifersdorf	175	2,0	0,0	·	1,4	2,5	0,4	0,0	0,0	0,0	2,5	·	1,1	·	·	·	0,4	1,2	0,0	·	3,5	1,0	2,8	·	2,6	1,2	·	·	6,8	·	1,6	·	31,0	82	- 7	15	13	9	14
	Stober	Rosenberg	240	0,2	0,1	0,0	6,9	6,3	8,7	0,8	0,4	·	6,5	·	1,1	·	1,9	0,3	4,3	3,3	0,9	·	4,0	2,0	·	1,6	1,6	1,8	·	·	1,0	0,2	4,2	0,0	58,1	126	+13	22	15	17	19
		Kreuzburg	180	·	·	·	1,5	0,5	·	·	·	·	5,0	·	0,8	·	1,0	1,0	·	2,0	·	·	6,5	·	4,0	3,0	·	5,0	·	·	·	·	3,0	·	33,3	85	- 6	12	10	1	15
		Kupp	156	1,0	1,1	0,3	2,3	5,1	2,5	1,1	0,2	0,8	7,2	·	·	0,1	0,9	0,6	·	·	·	·	4,2	2,6	4,5	·	·	·	·	·	·	0,6	0,8	·	37,9	91	- 4	18	11	11	03
		~~Brusenberg~~ *	~~290~~	·	·	1,9	4,3	4,0	4,0	0,2	0,5	0,1	4,3	1,5	1,5	·	·	2,3	0,4	·	·	·	7,5	5,1	·	·	·	3,4	·	·	·	3,2	1,1	·	46,3			17	13	9	18
		Karlsruhe	160	0,2	·	·	2,2	4,0	1,8	0,5	0,3	·	6,0	·	1,4	·	·	0,2	0,9	1,1	·	·	5,0	1,1	5,9	0,2	1,8	2,1	0,2	·	1,8	·	1,8	·	38,5	93	- 3	20	13	11	14
	Oder	Brieg	143	·	·	·	1,1	0,2	0,7	0,3	0,8	·	6,1	·	·	·	0,9	0,0	0,0	0,0	·	·	6,8	1,3	5,9	·	2,8	0,4	·	·	3,0	0,1	0,2	0,0	31,0	91	- 3	15	7	5	10
		Neuvorwerk	135	·	0,7	·	1,4	1,7	0,8	0,0	0,4	·	6,4	·	1,1	·	0,0	0,2	0,2	0,2	0,0	·	6,1	0,4	7,4	·	2,1	1,8	·	·	3,4	·	0,3	0,1	35,9	100	0	18	9	10	8
	Ohle	Münsterberg	205	0,7	2,8	0,0	1,6	1,6	0,7	0,1	1,5	0,0	1,4	1,4	0,9	·	·	1,5	0,0	0,1	·	·	5,1	0,3	2,4	0,3	1,4	0,6	·	·	4,0	0,0	1,1	0,0	29,5	88	- 4	20	12	12	7
		Strehlen	163	0,5	2,5	0,0	2,7	0,5	3,0	·	1,0	1,0	1,7	·	·	·	0,0	1,3	0,4	·	·	0,4	6,0	0,0	4,5	3,2	·	·	·	·	3,7	·	0,9	0,0	33,3	100	· 0	16	11	12	6
		~~Gauwald~~ **	~~280~~	1,2	·	·	1,1	2,2	0,8	0,3	0,4	0,2	·	4,3	0,2	·	0,0	1,8	0,1	0,3	·	·	6,2	4,5	1,4	·	0,9	0,2	·	0,1	0,0	0,2	0,0	0,1	26,5			20	8	14	13
		Olbendorf	175	·	1,2	·	3,5	0,9	4,0	0,4	0,3	0,2	3,8	0,1	0,4	·	0,0	0,0	1,1	0,6	·	·	7,6	0,8	2,7	·	3,3	·	·	·	3,4	0,6	1,4	0,1	36,4	95	- 2	20	10	14	17
	Lohe	~~Nimptsch~~ ×	~~200~~	·	3,7	5,7	6,7	1,2	7,1	·	1,2	1,4	0,1	·	·	·	·	1,8	0,3	0,3	·	·	0,4	7,7	·	·	2,9	·	·	0,3	3,9	1,5	0,1	0,1	47,0			19	12	16	13
		Konradserbe	147	1,3	3,0	·	2,6	0,3	2,5	0,2	0,5	0,1	3,6	·	1,1	·	·	·	0,2	1,7	·	·	7,3	0,4	5,2	·	4,0	1,7	·	0,6	5,5	0,2	1,2	0,5	43,9	122	+ 8	22	13	15	13
		Breslau (Flugh.)	117	0,8	1,6	·	2,2	0,7	1,2	0,0	0,3	0,0	4,3	0,0	1,3	0,1	0,2	0,1	0,0	0,3	0,0	·	9,1	0,0	2,5	0,0	2,5	1,7	·	0,2	6,4	0,2	0,6	0,0	36,9	106	+ 2	20	10	13	8
	Weide	Schmograu	162	0,1	·	·	3,1	2,5	1,4	0,0	0,1	·	5,4	·	0,6	1,0	2,9	0,0	1,3	0,0	·	·	5,3	1,2	4,3	·	0,8	2,6	·	0,2	3,3	0,0	0,7	·	36,8			18	12	9	16
		Groß Ellguth	140	·	·	·	2,3	1,1	0,3	0,1	0,1	·	3,6	·	1,3	0,5	0,3	2,0	0,1	1,2	·	·	6,3	·	0,1	·	1,9	2,2	·	·	4,4	1,0	0,5	·	29,3	80	- 6	19	11	12	6
		Groß Schönwald	240	0,6	0,5	0,0	4,3	5,0	3,9	0,2	0,5	·	7,0	0,0	1,4	0,0	0,2	1,4	0,9	6,2	·	·	6,1	2,1	2,0	·	1,9	2,8	·	0,3	8,6	0,1	1,0	1,5	58,5	146	+21	23	15	14	17
	Weistritz	Wüstegiersdorf	469	1,6	4,1	·	4,2	2,4	4,5	1,7	2,3	0,5	6,2	0,6	·	·	2,5	5,7	0,3	1,1	·	·	8,0	0,3	1,4	0,2	3,2	·	·	0,2	1,8	0,4	1,5	0,1	61,3	115	+ 8	24	16	13	22
		Schweidnitz	225	0,7	1,9	0,1	3,2	0,9	3,3	1,3	0,8	1,0	0,9	·	·	·	·	2,5	·	0,5	·	0,6	8,1	0,5	1,1	0,7	4,7	1,5	·	·	6,9	·	2,6	0,1	43,3	113	+ 5	22	12	10	9
		Reichenbach	260	0,7	3,7	0,0	2,9	0,6	2,7	1,1	1,1	1,0	0,6	·	·	·	0,0	7,1	0,4	0,5	0,0	·	6,7	0,0	0,8	0,8	3,2	0,5	·	0,4	4,4	0,0	1,7	0,0	40,9	114	+ 5	20	11	15	12
		Bärmersgrund	550	0,4	5,6	·	4,6	5,2	5,3	3,3	2,8	0,6	6,0	·	0,4	·	1,1	7,2	0,6	1,6	·	·	10,3	0,7	5,5	0,5	8,5	0,8	·	·	7,5	1,1	3,5	0,0	83,7			23	16	17	24
		Zobten	200	0,0	4,9	0,0	2,3	·	4,6	10,6	5,7	1,7	0,3	·	0,0	·	0,0	0,0	0,0	0,0	0,0	·	2,6	1,8	1,4	0,0	7,2	0,8	·	·	7,5	0,0	1,9	0,4	53,7	128	+12	15	12	10	30
		Weißstein-K.	417	2,8	3,1	0,0	3,0	2,4	5,1	1,4	2,4	0,5	4,1	0,0	0,0	0,0	0,0	4,8	0,3	1,9	·	·	7,3	0,4	1,0	0,6	2,0	0,0	·	1,6	9,0	0,3	2,5	0,0	56,5			21	16	13	10
		Freiburg	300	1,7	1,6	0,0	0,8	0,8	1,0	0,6	1,8	0,4	0,9	·	·	·	0,0	2,7	0,2	0,4	·	·	8,1	0,1	0,9	3,6	3,4	0,4	·	0,5	6,0	0,3	2,4	0,1	38,7	108	+ 3	23	10	16	10
		Ingramsdorf	178	·	2,3	·	4,4	3,7	4,3	2,8	1,9	0,8	·	·	·	·	0,7	1,2	·	·	·	·	7,8	0,6	3,4	4,1	3,8	·	·	·	3,2	2,4	2,1	·	49,5	143	+15	17	14	11	13
		Bresl.-Stabelwitz	120	·	2,3	·	7,5	1,7	2,0	0,3	0,5	0,1	5,1	·	1,4	·	0,1	·	0,2	0,8	·	·	9,4	0,3	2,7	·	4,3	0,7	·	0,3	6,3	0,1	1,2	0,4	47,7	133	+12	22	11	15	12
	Oder	Dyhernfurth	110	·	1,8	·	4,3	1,6	0,6	0,3	0,2	0,1	5,0	·	1,1	0,1	0,2	0,2	0,1	2,0	·	·	7,2	0,3	1,5	·	5,2	2,6	·	1,1	8,6	·	1,1	0,1	45,2	136	+12	22	13	15	15
		Simsdorf	145	1,3	1,1	0,0	2,6	0,7	1,8	1,1	0,6	0,1	1,7	·	0,2	·	·	·	0,0	0,6	·	·	8,0	1,2	3,4	·	6,8	2,0	·	0,4	7,1	·	1,2	1,4	43,3	130	+10	20	14	12	14
Katzbach	Katzbach	Ketschdorf	440	1,9	2,5	·	4,6	2,4	3,2	1,5	1,8	0,6	3,3	0,0	0,0	·	0,2	0,1	·	2,0	·	·	0,9	0,3	0,4	0,3	0,5	0,4	·	·	0,3	0,5	2,3	0,1	30,6	57	-23	22	10	9	16
		Schönau	300	2,2	2,0	·	3,2	1,0	4,7	1,7	2,0	0,8	4,0	·	0,2	·	0,5	0,9	·	2,2	·	·	10,3	2,3	1,3	2,0	3,7	1,1	·	0,2	7,9	0,2	1,6	0,1	57,0	130	+13	24	17	13	10
		Goldberg	246	3,7	3,1	·	4,4	2,9	8,0	2,7	2,1	0,2	5,8	·	·	·	0,2	1,3	0,6	1,4	·	·	10,3	0,2	3,8	1,1	3,5	0,3	0,5	1,3	9,4	0,2	1,7	·	68,7	172	+29	24	17	15	14
	Wütende Neiße	Altröhrsdorf	360	2,1	1,8	·	5,0	2,1	4,2	1,6	2,3	5,3	·	·	·	·	0,6	·	0,6	·	·	12,9	·	5,1	3,9	1,7	·	·	·	14,5	0,9	4,4	·	71,8	147	+23	17	14	10	16
		~~Klonitz~~ ××	~~275~~	3,5	2,3	0,0	5,9	3,4	7,4	2,8	2,0	0,7	4,8	0,0	0,1	·	0,2	1,7	0,2	1,5	0,0	·	7,3	4,7	1,8	1,7	6,8	1,7	·	1,1	11,0	0,1	3,7	0,0	75,9			24	19	18	13
	Schwarzwasser	Kaiserswaldau	187	0,0	·	·	5,7	7,8	2,8	1,7	2,2	1,1	2,3	·	0,2	·	·	0,1	0,9	0,5	·	·	12,8	1,8	0,3	·	6,7	·	·	2,3	18,9	0,4	0,7	·	69,2	177	+30	19	12	11	11
		Fuchsmühl	140	0,6	0,3	·	3,2	2,6	1,2	0,2	0,7	0,1	5,1	·	0,2	·	0,2	0,6	0,5	2,0	·	·	8,0	1,7	4,4	0,1	9,0	1,2	·	0,1	12,3	0,4	1,6	·	56,3	175	+24	24	12	13	9
		Harpersdorf	235	unvollständig beobachtet																																					
	K.	Lägnitz	118	0,0	4,0	0,0	1,9	1,4	1,5	0,4	0,6	0,1	2,1	·	0,1	·	0,0	0,0	0,1	0,0	0,0	·	7,9	0,6	2,9	0,1	4,8	0,6	·	0,3	5,5	0,2	1,6	0,1	37,6	119	+ 6	22	10	14	6
		Pilgramshain	260	1,7	1,4	·	1,9	1,0	2,7	0,5	1,4	0,4	1,3	·	·	·	0,3	0,7	·	0,8	·	·	5,8	0,9	1,5	5,6	5,1	0,8	·	0,6	7,0	0,1	0,9	·	42,3	120	+ 7	22	12	14	8
Katzbach bis Bober	Oder	Steinau	93	0,0	1,2	·	2,9	2,7	1,5	0,3	0,3	0,1	3,4	·	0,6	·	0,5	0,1	0,1	0,0	·	·	7,2	3,7	1,2	·	4,2	2,4	·	·	12,2	0,2	1,0	0,1	45,9	144	+14	21	12	14	8
		Wohlau	116	·	1,9	·	3,7	1,1	1,7	0,2	0,3	·	5,9	·	·	·	0,9	1,1	0,7	4,2	·	·	8,5	3,6	1,5	·	1,5	·	·	·	11,1	·	1,2	0,7	49,2	149	+16	18	13	13	7
		Köben	92	0,6	3,1	·	3,2	1,2	1,8	0,4	0,1	0,0	2,4	·	0,3	·	·	0,5	0,3	2,1	0,0	·	9,1	2,2	1,2	·	4,5	0,6	·	·	11,6	0,6	0,7	0,0	46,5	134	+12	20	11	10	12
	Bartsch	Kreisau	156	·	·	·	·	5,6	1,2	0,8	·	·	9,0	·	0,1	·	1,0	3,5	1,0	1,7	0,1	·	9,6	2,6	2,0	·	2,5	2,1	·	0,6	13,3	0,1	0,1	·	56,9	146	+18	19	13	9	17
		Groß Wartenberg	167	0,6	1,6	0,3	3,2	6,5	4,5	·	0,3	1,3	5,4	·	·	·	·	6,8	1,9	1,3	·	·	9,6	1,5	2,2	·	·	3,7	·	1,3	3,5	0,4	0,6	0,6	57,3	143	+17	21	15	16	21
		Charlottenthal	119	0,7	0,2	0,2	·	3,0	·	3,5	·	3,4	·	·	·	·	·	2,3	0,8	3,0	·	·	8,8	3,5	·	·	3,6	3,9	·	·	5,7	·	·	·	42,6	113	+ 5	14	10	6	12
		Trebnitz	185	0,1	0,7	·	0,9	4,2	3,1	0,7	0,9	0,3	4,1	·	1,0	·	0,7	0,4	0,5	3,5	0,1	·	1,3	5,1	3,8	0,2	3,5	2,9	·	0,4	1,4	4,2	1,6	0,2	45,4	115	+ 6	26	13	16	16

* Chule 185 × Heidersdorf 175

** Priesen 138 ×× Jägerdorf 350

Flußgebiet		Ort	See-höhe m	1	2	3	4	5	6	7	8	9	10	11	12	13	14	15	16	17	18	19	20	21	22	23	24	25	26	27	28	29	30	31	Monatssumme mm	% d. Ber.	Abweichung v. d. Norm.	Zahl der Tage mit Niederschl. ≥0,1	≥1,0	≥10,0	≥ 0,1
Kalzbach bis Bober	Barbach	Trachenberg	90	0,3	1,4	·	1,2	2,4	0,9	0,2	0,2	0,0	4,6	·	0,4	0,3	0,3	1,7	0,4	1,2	0,0	·	11,7	4,4	2,7	·	2,3	3,4	·	0,7	11,8	0,0	0,3	·	53,5	154	+19	22	12	14	1
		Winzig	180	0,2	2,2	·	3,7	1,6	1,4	0,1	0,2	0,0	3,8	·	0,4	·	0,1	1,4	0,4	1,6	·	·	8,7	2,5	3,5	0,1	4,5	1,4	·	0,6	16,1	0,2	1,5	0,4	56,8	190	+27	24	14	17	15
		Groß Saul	120	1,0	1,8	·	3,1	5,2	1,5	0,8	0,3	0,0	6,1	·	0,6	·	0,8	1,1	1,0	4,1	0,1	·	9,6	5,7	1,4	0,4	6,5	4,3	·	·	18,1	1,6	0,5	0,1	75,7			24	16	19	14
	Barbach bis Faulwasser	Glogau	77	·	·	0,1	1,1	·	3,0	0,1	0,4	0,0	·	·	·	·	0,2	1,2	0,3	1,5	0,0	·	6,1	1,1	2,1	0,2	3,5	1,4	·	2,6	17,0	0,6	0,1	0,0	42,6	143	+13	19	11	10	4
		Fraustadt	102	0,5	2,8	·	3,7	1,2	2,0	0,5	0,3	0,1	5,2	·	0,2	0,1	1,8	2,1	0,9	0,9	0,0	·	9,4	3,0	1,3	1,2	4,5	2,2	·	1,8	16,7	0,6	0,0	0,8	63,7	178	+28	24	15	14	13
		Glogeiche	91	0,8	0,1	·	3,6	1,3	6,2	0,3	0,6	·	4,6	·	0,1	·	1,0	2,4	0,6	0,7	0,5	·	8,4	2,6	0,9	0,8	5,0	·	·	2,9	15,8	0,3	0,9	0,2	60,9			24	11	15	15
		~~Freystadt~~ *	103	·	0,2	·	3,0	0,2	6,8	0,9	0,5	0,2	6,6	·	·	·	0,5	2,0	1,5	1,4	·	0,1	14,4	6,1	1,7	·	4,4	·	·	8,7	8,0	0,9	0,2	·	68,3			21	12	14	5
	Faulwasser bis Bober	Schwenten	90	0,4	1,5	·	2,9	2,5	1,3	0,2	0,3	0,4	3,4	·	0,0	·	0,3	2,8	0,8	0,7	0,1	·	8,4	6,0	1,0	0,1	7,7	0,9	·	6,1	4,9	0,3	0,3	0,4	53,7	164	+21	25	12	14	15
		Schwiebus	83	·	0,8	·	1,4	1,9	2,4	0,4	0,6	0,1	6,2	·	0,2	·	1,5	5,8	2,5	1,2	0,0	·	7,3	1,7	1,8	0,0	6,5	0,8	·	0,3	3,3	0,5	0,1	0,0	47,3	142	+ 6	22	13	16	17
		Züllichau	85	0,0	0,3	·	0,3	0,9	0,3	0,1	0,2	0,0	1,4	·	0,4	·	0,7	1,5	1,0	0,8	·	·	8,3	1,1	0,8	0,4	6,2	·	·	0,4	4,7	0,1	0,0	0,9	31,2	91	- 3	21	7	11	13
		Grünberg	147	0,6	0,6	·	2,6	4,5	2,8	0,1	0,5	1,0	7,1	0,0	0,8	0,1	1,0	5,1	1,2	1,0	0,0	0,1	10,3	8,1	1,8	0,4	3,0	1,7	·	9,5	11,4	0,5	0,3	0,0	76,1	181	+34	26	16	17	17
		Griesel	80	nicht beobachtet																																					
Bober	Quelle bis Lomnitz	Hermsdorf (Stadt.)	580	0,8	2,9	0,2	6,3	4,4	3,1	2,0	2,9	3,1	1,8	·	·	·	10,9	11,2	7,4	1,2	·	0,3	8,5	3,0	2,2	0,4	1,1	·	·	·	8,3	1,4	1,1	0,1	84,6	158	+32	24	19	16	25
		Neu Röhrsdorf	740	3,5	1,1	0,1	4,1	3,2	2,2	2,1	2,7	0,4	3,0	0,0	0,0	·	0,2	2,1	0,3	2,2	0,2	·	8,7	2,0	3,8	0,2	6,8	2,5	·	0,4	13,1	1,0	4,0	0,2	71,0			26	18	16	30
		Landeshut	442	1,3	1,2	0,1	1,6	0,9	1,6	1,0	2,1	0,2	2,6	·	0,0	·	2,1	7,1	·	0,4	·	0,0	9,8	1,1	1,6	0,2	2,5	0,3	0,1	2,3	6,2	0,0	1,9		48,2	107	+ 3	23	16	13	14
		Giesmannsdorf	550	2,4	2,3	·	4,4	3,6	4,5	3,6	4,8	0,8	4,2	0,9	0,8	·	0,2	0,6	0,4	1,9	·	·	6,0	0,3	4,2	·	6,0	3,0	·	3,1	8,4	0,3	2,4	·	69,1			24	16	17	21
		Gottesberg	600	2,5	4,9	0,0	3,2	1,6	4,6	2,3	2,0	1,4	3,8	·	0,1	·	0,8	6,3	0,6	1,4	0,0	·	5,1	0,3	1,7	0,7	3,1	0,1	·	3,3	11,4	0,1	2,1	·	63,4	131	+15	24	17	16	19
	Lomnitz	Hasenbaude	1077	4,9	4,1	0,3	5,4	9,0	13,3	3,7	10,9	2,3	4,7	1,1	0,3	0,2	33,5	30,2	1,9	2,3	0,3	0,6	2,4	1,9	2,1	0,3	1,5	0,3	·	0,3	20,1	2,4	3,0	0,7	164,0	202	+63	30	21	26	31
		Schneekoppe	1602	2,9	5,4	1,2	22,2	8,5	11,4	7,7	11,2	6,6	4,4	1,8	0,5	0,4	6,1	6,1	1,5	4,6	0,1	2,8	2,6	4,7	1,1	0,5	1,6	4,5	0,5	0,4	5,2	4,1	3,0	0,9	134,5	200	+69	31	24	24	31
		Krummhübel	650	nicht beobachtet																																					
		Arnsdorf	443	2,3	1,6	·	1,5	1,9	3,1	1,0	6,6	0,4	10,0	0,3	·	·	4,0	14,0	0,2	0,2	·	·	9,4	1,2	2,7	·	1,2	0,2	·	0,4	8,5	0,4	1,6	·	63,7	119	+10	23	16	12	12
		Forstbauden	900	4,1	4,8	0,1	7,0	7,1	7,4	2,8	9,2	1,3	·	2,8	·	·	17,0	30,5	0,9	0,6	0,2	·	16,0	1,3	2,0	0,8	0,4	0,2	·	0,9	7,8	1,5	1,8	0,6	129,1	184	+59	26	17	20	24
	B.	Hirschberg	347	0,5	2,4	·	6,8	4,2	2,4	4,0	6,1	0,6	1,3	·	·	·	·	0,4	3,1	3,6	·	·	4,5	1,0	5,6	·	8,2	·	1,5	2,3	6,4	0,7	2,0	0,9	68,7	168	+28	22	17	16	26
	Gr. Zack.	Schreiberhau	643	2,0	4,2	·	4,9	7,3	7,6	2,1	5,9	0,6	12,3	0,2	·	3,4	20,6	24,6	1,7	5,6	·	1,5	5,9	4,8	3,2	0,2	10,1	1,9	·	0,9	15,4	3,5	2,9	0,1	152,5	196	+75	27	22	19	24
		Schneegrubenbde.	1490	nicht beobachtet																																					
		Hain	535	3,0	3,5	·	3,5	4,8	9,8	1,9	7,2	0,6	5,8	·	0,0	·	14,2	26,6	1,1	1,5	0,1	0,1	9,2	2,5	1,9	·	1,7	0,2	·	1,0	6,3	0,9	2,6	0,2	110,2	184	+50	25	19	18	19
	Gr. Zacken bis Sprotte	Johnsdorf	430	3,2	1,5	·	6,8	3,5	2,6	0,8	4,9	0,9	4,3	0,1	·	·	0,3	4,4	0,2	0,6	·	·	13,2	0,8	3,1	·	13,3	0,3	1,7	·	14,2	0,3	3,4	2,1	86,5	155	+31	24	15	15	14
		Lähn	230	1,8	0,7	·	3,6	1,0	3,0	0,7	3,3	0,2	9,1	·	·	·	·	0,1	0,3	2,8	·	·	9,8	2,5	1,7	2,5	6,2	1,5	·	1,5	9,2	0,1	4,0	·	65,6			22	16	12	15
		Bunzlau	207	1,2	1,0	0,0	6,0	2,5	7,9	5,4	2,7	0,4	5,8	·	·	·	0,6	1,3	0,3	1,2	·	0,4	11,2	2,4	2,6	0,7	4,6	1,2	·	3,0	13,1	0,9	2,4	·	78,6	184	+36	25	18	14	14
		Baierhaus	144	·	3,2	·	6,3	2,6	3,4	0,1	0,2	3,5	4,2	·	0,1	·	0,3	2,9	·	·	·	·	11,9	1,4	2,1	0,1	10,1	·	·	·	15,3	0,9	0,1	0,4	69,1			20	12	11	06
	Sprotte	Heerwegen	153	0,0	0,5	·	5,6	0,0	4,9	1,4	0,5	0,0	6,1	·	0,2	·	·	1,9	0,9	0,0	·	·	11,8	1,2	2,0	2,4	·	·	·	0,9	11,1	2,3	0,1	0,0	53,7	146	+17	17	11	12	11
		Kotzenau	148	·	1,9	·	4,7	4,1	4,1	0,7	0,7	·	8,3	·	0,5	·	0,1	2,1	0,6	2,4	·	·	10,2	2,3	2,5	0,1	9,0	·	·	6,2	6,5	3,8	1,2	·	71,1	182	+32	21	15	14	6
		Buchendamm	133	·	·	·	2,8	0,7	4,0	0,2	0,2	·	25,3	·	·	·	1,2	2,3	0,7	5,3	·	·	7,7	3,0	1,7	·	6,3	1,8	·	3,9	13,7	1,2	0,9	·	82,9	260	+51	19	14	7	8
		Dalkau	142	0,0	0,4	·	1,1	3,3	1,2	0,4	0,9	0,0	3,6	·	0,4	·	1,0	1,0	0,4	1,3	·	·	7,3	2,9	3,0	0,5	3,7	1,1	·	2,6	19,1	0,0	0,1	0,1	55,4			22	14	12	9
	Queis	Flinsberg, Bad	475	3,7	1,7	0,3	6,3	5,5	8,3	1,9	3,5	1,3	16,1	1,7	1,2	·	10,9	14,9	1,9	3,1	0,0	·	10,7	6,7	5,8	0,2	21,9	0,9	·	1,5	21,8	1,9	3,4	0,5	159,6	188	+75	27	23	18	22
		Giehren	530	·	0,6	·	·	3,3	3,4	·	·	·	0,6	·	·	·	2,8	3,7	·	2,9	·	·	4,8	3,7	3,1	·	9,2	0,6	·	·	13,6	1,8	2,1	1,3	62,8	107	+ 4	17	14	9	3
		Greiffenberg	338	3,0	0,3	·	6,0	2,0	3,2	0,4	3,5	·	13,6	·	·	·	0,2	0,6	0,6	1,1	·	·	10,6	3,3	3,0	2,0	8,6	0,6	·	·	21,2	1,6	1,2	0,1	86,7	181	+39	22	15	13	12
		Lauban	270	1,6	·	·	4,4	1,1	3,4	0,6	7,9	0,3	9,0	0,0	0,1	·	0,8	3,2	0,9	1,6	0,0	2,1	15,9	0,7	4,6	2,2	7,8	0,1	0,0	2,9	21,2	0,8	1,6	0,0	75,9	152	+26	24	16	13	15
		Hagendorf	300	2,1	0,6	·	3,6	1,8	3,1	0,5	3,1	0,5	6,5	·	0,1	0,1	·	0,7	0,3	1,3	·	·	12,5	0,6	3,1	0,7	6,1	0,9	·	4,6	15,6	0,3	2,0	0,2	71,1			25	13	14	15
		~~Primkorf~~ **	165	0,2	0,3	·	4,1	2,8	0,6	1,8	1,2	0,6	7,1	·	0,1	·	0,7	0,9	2,0	1,9	·	0,4	11,1	1,5	2,4	0,5	5,4	1,2	·	·	24,5	0,7	1,3	·	74,8			24	14	11	13
	Großer Hammerbach	Kohlfurt	193	1,2	0,2	·	6,1	2,7	7,0	0,5	3,1	0,4	11,4	·	0,4	·	1,0	3,8	2,4	3,2	·	1,1	11,8	3,3	2,8	1,4	3,8	2,4	·	5,3	10,3	2,7	1,7	·	90,6	180	+41	25	21	12	20
		Rauscha	151	0,2	0,2	·	5,6	5,0	3,8	0,3	2,7	·	7,2	·	1,0	·	1,1	4,9	1,6	2,4	·	0,3	13,0	2,2	0,6	3,0	7,7	·	·	·	15,0	1,2	1,4	·	80,4	182	+36	22	7	11	05
		Groß Selten	155	0,0	0,0	·	5,8	3,2	2,9	0,4	2,6	1,4	1,1	·	0,0	·	0,9	5,4	2,1	1,1	·	·	10,7	4,6	3,1	0,7	6,7	0,0	·	8,0	11,7	1,3	0,3	·	74,0	185	+34	20	16	10	09
		Seifersdorf	175	·	0,2	·	5,1	3,1	3,6	1,2	1,5	·	6,2	·	1,1	·	4,0	2,5	2,6	3,5	·	0,2	12,7	4,0	5,3	0,4	5,1	0,6	·	3,3	9,8	0,8	0,7	·	77,5	205	+49	23	17	12	12
	Bob.	Briesnitz	110	·	0,7	·	3,3	1,9	2,4	0,9	·	·	6,3	·	0,9	·	2,5	1,9	1,5	0,2	·	0,1	11,9	3,7	2,0	·	3,9	·	·	6,0	7,8	1,6	·	·	59,5	146	+19	19	14	10	10
		Buchelsdorf	125	·	0,2	·	6,0	3,2	3,7	0,1	1,0	0,1	8,6	·	0,5	0,4	0,8	3,7	1,6	0,3	0,2	3,3	10,6	3,6	2,4	0,3	3,2	0,4	·	5,9	6,9	0,2	0,2	·	67,0	146	+21	26	14	15	13
O.	O.	Crossen	45	·	0,5	·	5,5	1,7	2,6	0,3	0,8	·	7,4	0,2	·	·	1,1	6,1	1,9	1,3	·	1,2	15,6	3,8	2,0	·	6,6	0,1	·	2,9	4,4	0,5	·	·	56,0			21	15	10	16

* Bergerwitz 83 ** Naumburg a.Qu. 204

Flußgebiet	Ort	Seehöhe m	1	2	3	4	5	6	7	8	9	10	11	12	13	14	15	16	17	18	19	20	21	22	23	24	25	26	27	28	29	30	31	Monatssumme mm	v. H. d. Norm.	Abweichung v. d. Norm.	Zahl der Tage mit Niederschl. ≥ 0,1 mm	≥ 1,0 mm	≥ 5,0 mm	≥ 10,0 mm
Lausitzer Neiße	Quelle bis Mand.	Gablonz a. d. N.	495	0,6	1,5	·	10,1	4,3	6,5	3,4	7,7	1,1	15,7	1,3	1,2	0,5	7,6	10,4	1,4	1,2	·	1,1	19,3	3,0	4,2	1,4	9,1	0,5	0,1	4,1	0,1	1,5	2,9	1,3	132,3	181	+59	29	25	20	27
		Jeschken	1010	3,3	3,2	·	5,3	5,0	11,0	4,2	8,0	1,1	13,8	1,1	·	·	7,8	7,2	1,5	·	·	·	12,5	3,0	2,1	·	5,0	·	·	3,5	15,0	·	3,4	·	117,0			20	20	18	21
		Reichenberg	407	1,4	1,2	0,1	5,6	0,9	15,6	2,9	12,6	0,6	8,1	0,6	2,8	·	10,0	2,7	1,4	1,4	0,0	0,3	5,8	5,6	3,6	1,8	2,4	0,2	·	1,5	15,1	0,8	2,8	1,9	109,2	160	+41	28	21	21	21
		Olbersdorf	490	1,5	1,4	·	8,0	2,0	5,0	6,0	8,5	2,0	8,9	1,5	0,5	·	3,5	4,7	2,0	0,9	·	·	13,0	2,5	4,0	3,0	6,1	·	·	6,7	16,5	1,1	3,6	1,0	115,9	200	+58	25	23	16	26
		Freudenhöhe	381	2,6	1,7	·	1,5	·	6,7	1,6	5,7	·	5,6	·	·	·	5,7	5,0	·	1,2	·	·	·	3,0	2,7	0,6	2,2	·	·	4,1	14,1	·	2,6		67,5	111	+ 7	17	16	9	18
	Mandau	Walddorf	393	1,3	1,8	·	2,1	7,5	3,3	2,3	3,7	0,8	5,2	·	·	·	5,2	7,8	0,9	1,8	·	2,3	13,1	1,2	4,4	1,2	3,1	·	·	9,4	9,1	1,1	1,7	0,3	90,6	157	+33	24	21	14	22
		Schönlinde	422	·	1,9	·	3,0	6,1	11,1	2,5	4,1	1,0	17,0	2,1	0,5	1,5	3,3	4,1	1,6	·	·	6,0	14,4	·	8,0	·	0,9	·	·	10,0	8,0	0,0	3,9	·	107,4			22	20	15	21
		Oybin	415	0,8	3,4	·	0,7	1,2	3,8	3,8	4,8	0,9	5,4	2,1	0,7	·	9,0	7,8	1,7	2,4	0,3	4,1	16,9	3,2	2,7	2,3	3,5	·	·	5,2	8,3	1,1	2,6	0,7	98,4	161	+37	27	21	20	28
		Zittau	240	0,4	1,0	·	1,0	0,4	5,3	1,0	2,1	0,3	5,0	0,1	0,1	·	4,5	3,7	0,3	1,6	·	0,3	15,4	1,6	2,8	0,9	2,8	0,0	·	6,3	12,5	0,5	1,0	0,5	71,9	160	+27	26	16	11	14
		~~Hirschfelde~~ +	222	1,1	0,2	·	3,0	1,4	3,2	0,6	5,0	0,1	7,5	·	0,8	·	2,7	3,2	0,7	0,0	·	0,0	10,8	1,4	5,1	0,4	0,4	0,4	·	5,2	14,6	0,5	1,6	·	70,1			23	14	12	14
		Reichenau	253	0,4	0,2	·	2,4	1,3	2,4	1,1	5,1	0,2	6,5	·	0,3	·	1,1	3,2	·	1,4	·	·	8,7	1,9	·	2,5	3,5	·	·	2,9	14,4	0,4	3,1	0,4	64,4	160	+24	22	16	15	16
		Bullendorf	350	1,6	0,1	·	0,6	1,9	0,3	0,8	0,2	0,2	·	0,0	3,1	0,2	0,2	2,6	0,4	1,8	·	0,2	13,9	0,4	4,1	0,0	6,1	0,8	·	3,0	17,4	0,3	1,4	0,2	61,8			25	11	16	15
	Mandau bis Lausitzer Neiße	Oberstrahwalde	362	1,8	0,4	·	4,5	1,2	6,1	2,6	5,3	0,3	8,4	0,5	0,7	·	3,6	8,6	1,5	1,6	·	0,1	12,3	0,2	5,2	0,5	4,2	·	·	8,2	12,1	1,2	2,6	·	93,7	200	+47	25	18	13	18
		Schönberg	215	2,1	0,1	·	3,4	2,2	6,7	1,9	3,2	0,6	8,5	·	0,3	·	1,4	3,1	0,9	1,9	·	·	10,1	1,4	3,7	1,4	3,0	0,4	·	5,0	15,2	0,9	0,0	0,7	79,2	180	+35	25	17	18	15
		Görlitz	211	0,2	·	·	4,3	1,0	9,6	2,5	1,7	0,7	9,0	0,3	0,4	·	1,4	5,4	3,4	4,4	·	·	10,4	2,8	3,0	1,5	5,7	0,6	·	3,4	13,7	0,7	2,8	0,2	89,1	198	+44	25	18	14	19
		Lichtenberg	230	3,4	1,7	0,8	4,6	2,0	28,8	2,6	5,7	0,2	7,4	0,6	0,8	·	1,4	7,4	1,3	1,5	·	0,5	16,0	2,4	2,2	·	5,5	·	0,6	7,7	17,0	5,3	1,8	0,3	129,4			27	20	16	16
		Gelblach	160	1,2	0,2	·	11,0	5,4	6,5	·	4,1	·	11,5	·	0,9	·	1,3	2,4	·	5,1	·	·	12,6	3,7	2,1	5,3	5,7	0,3	·	3,6	10,2	3,1	4,8	·	101,0	215	+54	21	18	9	7
		Muskau	117	·	0,2	·	4,2	2,4	10,0	0,8	2,2	0,4	1,2	·	0,7	·	5,0	4,0	5,2	3,0	·	·	0,6	1,4	1,0	·	9,0	·	0,3	11,0	7,2	0,2	1,4	·	72,8	166	+29	22	15	11	17
		Forst	75	0,0	0,0	0,0	4,2	1,5	0,5	0,3	0,5	0,0	6,6	·	0,4	0,0	1,3	2,8	2,6	0,3	·	0,4	11,0	4,7	1,6	0,0	7,8	·	·	12,5	3,1	0,2	0,1	·	62,4	168	+29	20	12	12	9
	Lubst	Sommerfeld	85	·	0,0	·	5,1	2,2	2,3	1,1	0,7	·	2,1	·	0,6	0,0	1,8	4,0	0,8	0,4	·	·	10,5	4,6	2,6	·	4,7	0,3	·	4,0	8,1	0,7	0,6	·	57,5	144	+16	19	12	10	10
		Kanig	65	0,8	·	·	7,2	4,2	1,8	1,5	1,0	·	3,3	·	·	·	1,0	4,0	1,9	0,9	·	0,0	12,9	5,1	2,6	1,0	4,5	·	·	6,5	1,8	0,4	·	·	62,4	169	+25	19	16	9	9
		Guben	46	0,0	0,2	·	1,6	2,6	1,2	0,9	0,7	0,0	3,4	0,0	0,4	0,3	1,2	3,1	1,8	0,5	·	0,0	10,6	4,5	2,2	1,0	4,8	0,5	·	5,4	4,5	0,3	0,0	0,0	51,7	132	+13	22	14	10	9
Lausitzer Neiße bis Warthe	Oder	Ziebingen	51	0,9	0,7	·	7,0	1,4	2,6	1,0	·	0,6	3,2	·	·	·	2,0	6,8	2,0	0,7	·	1,2	10,9	2,2	2,5	·	11,3	0,1	·	0,8	3,7	0,6	·	·	62,4	183	+28	21	14	12	14
		Müllrose	42	0,2	0,1	·	3,4	1,7	0,4	0,7	0,3	·	2,3	·	0,0	·	4,8	14,1	1,6	0,4	·	0,0	11,4	0,9	4,4	·	8,8	0,2	·	0,9	0,3	0,6	0,3	·	58,7	199	+28	21	9	12	13
		Sternberg	95	·	0,5	0,2	0,5	·	1,0	1,3	0,4	0,9	·	8,2	0,3	·	3,5	10,5	2,8	1,6	·	·	1,0	12,1	2,6	·	16,1	1,1	·	0,2	6,0	1,8	·	·	72,6	191	+35	21	14	13	19
		Frankfurt a. d. Oder (Stadtgart.)	59	0,5	0,1	·	3,9	2,2	1,1	0,4	0,7	0,0	4,0	0,0	0,0	0,4	2,3	9,1	2,8	1,2	·	0,6	8,7	0,5	1,8	0,2	20,2	0,5	·	·	1,2	1,0	0,2	·	64,4	189	+30	23	13	12	13
		Küstrin	21	0,9	0,9	·	4,2	2,2	1,9	0,8	0,2	0,0	4,7	·	0,0	0,1	1,3	16,4	0,0	0,6	·	2,4	12,4	·	0,9	0,1	7,3	0,0	0,9	0,2	·	1,0	·	·	50,7	187	+26	20	10	9	17
Warthe	Quelle bis Netze	Kirchlinden	198	·	0,3	0,2	5,4	4,0	3,9	0,2	0,2	0,0	5,0	·	0,3	0,0	1,0	1,7	0,4	1,1	0,2	·	6,7	1,1	3,5	1,5	0,8	1,9	·	0,0	1,0	0,0	0,8	0,5	41,7			23	13	17	14
		Wierzebaum	63	·	·	·	·	0,0	0,0	0,0	4,8	0,7	1,7	·	·	·	·	6,4	1,6	·	·	·	11,9	1,7	2,1	0,0	5,8	0,0	·	0,0	0,7	0,8	0,1	·	38,3	119	+ 6	12	8	10	11
		~~Kollehnsee~~ ++	43	·	0,4	·	0,0	1,8	0,7	0,9	0,4	1,8	2,8	·	·	·	·	5,7	2,5	4,3	·	·	6,8	1,4	·	·	3,7	0,9	·	·	0,3	·	·	·	34,6			16	9	13	19
		Dürlettel	101	·	1,1	·	2,1	5,1	2,2	0,2	0,7	·	5,2	·	·	·	0,9	4,1	1,8	0,9	·	·	5,6	1,9	4,5	·	10,4	1,8	·	0,9	4,9	1,8	0,4	·	56,5	209	+30	20	14	13	14
		Blesen	40	0,1	0,0	·	0,0	2,5	0,9	·	0,5	0,0	1,5	·	0,1	·	1,2	7,7	0,3	1,0	·	·	7,9	1,2	1,7	·	3,1	1,1	·	·	0,3	0,1	·	·	32,1	97	- 1	18	10	12	17
	Netze, Küddow u. Lobsonka	Dobrin	158	·	0,7	·	·	11,8	3,8	0,6	0,3	3,8	·	·	0,6	·	1,3	17,5	0,7	0,2	·	·	1,8	3,4	·	·	·	·	·	·	0,8	0,7	0,6	·	48,6	152	+17	16	7	13	21
		Neustettin	139	4,0	1,0	·	3,1	8,4	3,1	0,5	0,5	·	0,1	·	·	·	4,3	19,8	1,0	1,7	·	·	5,1	1,0	·	·	·	·	·	1,8	1,8	1,8	1,3	·	60,3	167	+24	18	15	13	15
		~~Gr. Karzenburg~~ +++	142	2,3	·	·	1,1	3,9	1,3	0,7	0,4	0,2	0,6	·	·	2,4	2,3	15,2	2,3	2,2	·	0,9	1,7	1,4	2,0	·	·	·	·	·	1,7	2,1	3,2	·	98,1			20	15	13	18
		Ratzebuhr	128	1,1	0,8	·	·	9,5	3,9	0,4	0,2	·	0,7	·	0,6	·	2,2	22,2	1,9	1,8	·	·	6,2	2,3	·	·	·	·	·	0,8	0,4	0,4	1,0	·	56,4	166	+22	18	10	12	23
		Jastrow	107	0,7	0,4	·	0,2	3,2	2,1	0,2	0,2	·	0,3	·	0,1	·	0,3	12,5	5,3	3,6	·	·	3,7	0,6	·	·	·	0,1	·	0,5	0,4	1,1	0,4	·	36,1	98	- 1	20	7	15	15
		Hasenfier	143	0,9	0,3	·	0,6	8,3	0,4	·	0,9	·	0,2	·	1,0	·	1,7	18,0	2,0	0,5	·	·	5,0	1,6	0,1	·	·	·	·	0,7	0,9	0,4	0,2	·	43,7			19	7	11	22
		Pielburg	140	2,7	·	·	0,4	7,0	1,1	0,2	·	·	·	·	2,6	0,4	3,4	19,6	1,1	0,0	·	·	6,5	·	0,3	·	·	·	·	3,3	3,5	1,5	0,0	·	54,0	146	+17	15	11	10	21
		Deutsch Krone	118	0,1	0,1	·	1,6	7,5	2,5	0,4	0,5	·	0,3	·	0,2	·	1,6	20,6	0,0	2,7	·	·	4,3	1,5	0,5	·	1,7	0,0	·	0,5	3,3	1,0	0,1	·	51,0	146	+16	20	11	16	22
		~~Krojanke~~ - x	104	1,1	0,5	·	·	11,2	2,8	0,4	·	·	0,1	·	0,2	0,4	0,7	16,1	1,1	1,4	·	·	5,4	1,1	1,3	·	·	·	·	0,4	1,3	2,2	0,1	·	48,8	163	+19	19	11	8	21
		Schneidemühl	57	0,2	0,6	·	0,4	5,6	0,2	·	0,2	·	1,0	·	0,8	·	1,2	17,5	0,4	2,4	·	·	11,2	0,7	0,7	·	1,2	·	·	0,8	0,9	0,3	0,1	·	46,4	160	+17	20	7	14	22
	N. Netze, Drage	~~Schermitzau~~ xx	50	2,8	·	0,1	0,2	7,1	1,1	1,7	·	·	3,4	·	0,3	·	0,2	9,2	2,0	·	·	·	·	7,8	·	3,8	·	·	1,3	0,3	·	0,3	0,8	·	43,9			17	10	8	21
		Dramburg	123	1,2	0,6	·	1,4	3,4	2,2	0,4	0,3	·	1,8	·	0,7	0,8	2,7	20,8	2,3	1,4	·	·	5,6	·	0,4	·	·	·	·	1,5	2,6	0,7	0,3	·	51,0	146	+16	20	12	13	19
		~~Henkendorf~~ xxx	120	1,9	0,8	·	1,9	5,0	1,1	0,7	0,9	0,1	1,1	·	·	0,6	2,9	16,5	2,1	1,9	·	·	5,1	·	0,4	0,9	0,6	1,0	·	0,3	1,0	0,6	0,2	·	47,3			23	12	4	18
		Krumpohl	100	5,1	0,8	·	·	5,6	3,1	1,2	·	·	·	·	0,5	0,7	2,1	16,3	0,9	8,4	·	·	6,7	·	0,8	0,9	·	·	·	0,0	1,9	0,2	1,6	·	57,8	165	+21	18	10	10	31
		Klosterfelde	59	·	1,4	·	0,6	2,4	·	0,4	0,6	1,0	1,0	·	·	·	1,3	4,1	5,0	4,6	·	·	8,1	0,6	·	0,7	1,7	0,3	0,1	0,5	2,9	0,2	1,0	·	38,5	107	+ 1	21	12	13	12

+ Ostritz 206 ++ Steinort +++ Stepen 163 x Flatow 116 xx Marienbusch xxx Jacobsdorf

++ Schwetnort × Flatow 116 xxx Jacobsdorf

Flußgebiet		Ort	Seehöhe m	1	2	3	4	5	6	7	8	9	10	11	12	13	14	15	16	17	18	19	20	21	22	23	24	25	26	27	28	29	30	31	Monatssumme mm	% d. Mittels	Abweichung v. d. Mittel	Zahl der Tage mit Niederschl. ≥1	≥5	≥10	*	≥1	≥5
Warthe	Netze	Driesen *	31	·	1,0	·	1,5	1,0	0,2	0,1	0,2	0,1	1,3	·	·	·	0,8	6,2	1,2	·	·	·	11,5	·	·	·	8,5	1,5	·	0,3	3,4	0,4	·	·	39,2			17	10	7	14		
		Friedeberg	75	0,1	0,4	0,0	2,0	4,2	1,9	0,4	0,7	0,1	2,6	·	·	·	2,1	13,8	1,0	1,9	0,1	·	3,2	1,0	0,8	0,4	4,7	0,9	·	0,7	2,6	3,2	0,2	·	49,0	129	+11	24	13	16	17		
	Netze bis Mündung	Landsberg a. d. W.	68	·	2,0	·	2,0	1,4	·	·	·	·	·	·	·	·	2,1	5,1	2,4	4,5	·	·	8,4	·	1,4	·	18,0	·	·	·	2,0	0,5	·	·	49,8	135	+13	12	11	8	15		
		Zielenzig	70	·	0,4	0,2	4,1	5,8	·	·	0,6	·	4,2	·	·	·	·	4,6	2,1	·	·	·	9,8	·	2,8	·	7,2	·	·	·	1,8	0,4	·	·	44,0	129	+12	17	11	11	16		
		Kriescht	19	·	0,6	·	2,1	3,2	0,5	0,4	0,1	·	6,4	·	·	0,3	0,8	14,8	3,0	0,9	·	0,5	8,5	0,4	2,1	·	4,3	0,9	·	0,0	0,6	0,6	0,3	·	51,3	160	+19	21	8	13	8		
Warthe bis Mündung	Oder	Soldin	76	0,0	0,4	·	2,1	1,6	1,2	0,1	0,1	0,0	2,9	·	0,0	0,3	1,3	19,0	1,5	1,2	·	0,2	8,9	0,1	0,4	1,3	9,1	0,5	·	0,6	0,5	0,7	0,0	·	54,0	150	+18	22	11	13	19		
		Berneuchen	44	·	1,1	·	2,2	3,2	0,9	0,7	0,2	·	4,1	0,2	·	·	2,2	15,0	2,0	1,1	·	0,8	10,1	0,3	0,1	0,2	6,8	0,1	·	0,7	2,0	0,7	0,1	·	54,8	161	+21	23	11	14	11		
		Grüneberg	69	·	1,2	0,8	·	4,7	1,1	·	2,2	·	3,0	0,1	0,5	0,2	1,8	20,9	0,9	4,2	·	2,3	·	·	0,2	·	16,8	·	·	3,2	·	·	·	·	61,1	190	+29	17	11	2	1		
	Alte Oder	Müncheberg	60	·	·	·	1,3	2,0	·	0,6	0,9	0,0	5,1	·	0,1	1,1	4,0	9,3	1,1	0,9	·	0,4	7,4	0,1	0,7	0,1	6,8	0,4	·	1,7	0,7	0,0	0,0	·	44,7	127	+10	20	10	7	5		
		Wriezen	8	0,0	0,0	·	1,5	3,3	3,2	0,2	1,1	·	5,8	·	0,2	1,1	1,9	23,4	0,8	1,1	·	1,2	9,8	0,1	0,0	0,0	19,1	0,2	·	1,0	0,2	0,1	0,0	·	75,3	228	+42	20	13	11	11		
		Kienitz (Amt)	9	·	·	·	3,3	1,1	0,7	1,0	0,8	·	·	·	2,1	1,6	·	12,4	1,0	·	·	2,9	12,3	·	0,8	·	13,4	0,4	·	1,6	·	0,4	·	·	55,8	169	+23	16	11	9	10		
		Eberswalde	42	0,1	0,0	·	2,1	3,9	1,7	0,8	0,9	0,0	6,1	0,0	0,3	1,3	2,1	16,3	1,5	0,4	0,0	0,7	9,6	1,0	0,8	0,1	12,4	0,2	·	1,6	1,0	0,9	0,0	·	66,4	179	+29	23	13	11	11		
	Weise	Friedrichswalde	85	0,3	0,4	·	2,0	2,9	2,3	2,6	0,6	·	5,1	0,0	0,3	1,5	1,8	15,9	1,7	1,1	1,2	1,7	8,9	2,6	1,4	·	8,1	0,3	·	1,9	·	4,0	·	·	68,6	191	+31	23	18	11	21		
		Angermünde	55	0,1	·	·	1,8	3,4	0,3	0,3	0,5	·	3,4	·	0,3	1,6	2,5	11,8	1,3	1,0	·	1,0	10,7	2,2	0,9	0,1	7,7	0,3	·	1,4	·	1,2	0,1	·	53,9	154	+19	23	14	11	5		
		Gramzow	65	0,1	0,1	0,1	2,3	0,2	1,6	0,6	0,1	·	1,4	0,2	·	1,1	2,5	12,6	0,8	·	·	3,1	11,5	1,6	·	1,5	7,1	·	·	1,7	·	·	·	·	50,8	150	+17	20	12	12	8		
	Oder	Gartz	5	0,9	·	0,9	2,8	2,1	·	1,6	0,4	·	3,1	·	·	·	6,7	4,9	0,7	·	·	·	7,8	2,1	·	·	8,6	·	·	1,6	0,8	1,4	·	·	46,4	166	+18	16	11	9	6		
		Bahn	50	0,3	·	1,2	0,8	8,5	0,2	0,5	1,2	·	4,1	·	·	·	2,8	17,1	·	1,5	·	·	1,4	·	0,8	·	·	0,7	·	·	1,8	·	·	·	42,9	138	+12	15	9	11	20		
		Stettin (Stadt)	34	1,4	0,0	·	1,8	2,8	2,5	0,8	0,3	·	2,8	·	·	0,7	4,5	16,5	1,5	0,4	·	0,0	0,6	1,6	1,2	1,5	5,3	0,3	·	1,8	1,1	1,1	0,5	·	51,0	142	+15	22	15	14	20		
	Plöne	Berlinchen	64	·	0,5	·	3,1	2,4	3,6	0,9	·	3,5	·	·	·	·	1,9	7,3	1,9	·	·	·	8,8	1,8	·	·	1,8	1,2	0,3	·	0,7	1,1	0,5	·	41,3	112	+ 4	17	12	13	3		
		Pyritz	40	0,2	0,2	0,0	2,4	4,1	0,5	·	0,0	0,1	1,7	·	·	·	1,9	10,8	1,0	0,5	·	·	8,0	·	1,2	·	4,0	1,0	·	0,6	·	·	1,2	·	39,4	116	+ 5	17	11	13	7		
	Ihna	Butow	90	0,5	·	0,4	3,0	5,3	3,5	0,4	0,1	·	3,4	·	0,3	·	2,1	16,4	2,6	3,4	0,1	·	6,9	·	1,3	1,0	2,0	0,3	1,0	1,6	0,4	·	·	·	56,0	155	+20	22	14	14	18		
		Arnswalde	55	0,4	1,1	·	2,3	4,5	0,5	0,7	·	0,3	·	·	0,3	0,2	1,8	15,1	·	5,0	·	·	3,1	1,6	0,6	0,5	2,6	0,2	·	1,0	2,5	1,4	0,3	·	46,0	131	+11	22	12	10	9		
		Voßberg	85	1,7	0,1	0,1	2,1	2,2	0,3	·	0,2	·	3,4	·	1,0	·	4,0	11,3	3,6	2,4	·	·	6,4	2,2	0,8	2,1	1,7	·	2,0	·	·	0,6	·	·	48,2	127	+10	20	14	12	18		
		Stargard	28	·	0,3	0,0	2,8	1,9	0,5	0,8	0,0	0,0	1,4	·	0,3	0,6	1,9	6,7	0,0	1,6	·	·	4,8	0,8	0,3	1,0	3,4	0,1	·	1,0	·	0,0	0,0	·	30,2	84	- 8	18	10	11	12		
		Gollnow	16	·	·	·	0,2	·	1,7	0,1	0,1	0,3	·	·	·	·	6,7	9,0	3,5	·	·	·	6,2	·	2,1	1,4	·	·	·	4,3	0,4	·	0,1	·	36,3	101	0	14	8	10	20		
Von der Oder bis zur dänischen Grenze																																										
Stettiner Haff	H.	Neuhaus (Kr. Randow)	18	0,9	0,1	·	3,2	2,8	1,6	0,6	·	·	2,5	·	·	·	5,4	14,1	2,1	·	·	·	10,0	·	4,1	0,8	2,8	0,8	·	2,1	·	·	·	·	53,5	149	+18	16	11	10	23		
	Uecker	Prenzlau Flugh.	33	0,4	0,6	0,0	2,6	3,9	1,9	0,0	0,2	0,0	1,7	·	0,0	1,3	2,6	14,6	1,1	0,2	·	1,4	12,1	1,9	0,1	0,4	7,5	0,5	·	2,7	0,0	1,0	0,1	·	58,8	184	+27	22	14	13	7		
		Schönhausen	108	·	0,3	·	4,2	2,7	4,4	·	·	·	1,3	·	·	2,1	1,7	14,7	0,8	·	·	·	·	3,1	·	·	18,6	·	·	5,6	·	0,4	0,1	·	60,0	154	+21	14	10	9	19		
		Pasewalk	14	·	·	·	8,6	3,6	3,0	0,4	1,2	·	3,1	·	·	·	·	9,4	1,8	·	·	12,0	17,4	5,2	·	4,6	8,7	4,9	·	2,9	·	·	·	·	86,8	228	+49	15	14	6	5		
	Haff	Ueckermünde	2	2,7	·	·	4,1	·	1,2	·	·	·	2,8	·	·	·	5,3	9,0	·	·	·	·	13,5	·	2,3	1,8	2,2	·	·	3,6	·	1,0	·	·	49,5	141	+15	12	12	5	9		
		Misdroy	7	1,8	0,0	·	3,0	2,2	1,4	0,4	0,2	0,0	1,1	·	1,8	2,5	2,6	11,7	2,7	·	·	·	7,1	2,6	2,3	0,3	·	·	·	1,5	·	1,4	1,5	·	48,1	134	+12	19	16	11	8		
		Kölpinsee	1	·	·	·	4,5	2,4	0,9	·	·	·	2,6	·	2,2	3,5	3,0	6,6	0,5	2,0	·	·	20,0	0,5	2,4	0,6	·	·	·	3,2	·	3,4	·	·	58,3	182	+26	16	12	8	7		
	Peene	Vollrathsruhe	97	·	·	·	4,5	1,4	4,0	1,1	0,0	0,0	5,8	·	0,9	3,0	2,6	9,5	1,6	0,3	·	7,9	10,4	·	1,7	·	8,3	·	·	6,4	0,1	1,2	·	·	70,7	171	+29	18	15	11	12		
		Dargun	15	·	·	·	7,7	0,3	3,8	·	·	·	3,3	·	·	·	4,2	2,7	10,5	·	1,8	·	2,2	18,2	·	2,5	·	7,4	0,1	·	5,5	·	3,9	0,2	·	74,3	206	+38	16	13	10	22		
		Vorheide	112	·	·	0,2	3,4	3,0	1,6	0,6	0,0	·	0,2	·	·	·	5,0	2,8	19,5	0,4	·	·	6,0	7,1	3,0	0,5	·	6,2	·	·	3,0	·	2,1	·	·	64,6	180	+29	17	12	9	14		
		Neubrandenburg	17	0,7	0,0	·	1,8	1,9	1,2	0,0	1,3	·	1,9	·	·	2,1	1,8	13,2	0,6	0,2	·	2,1	14,2	3,1	2,2	0,6	6,7	0,3	·	4,0	·	0,0	0,0	·	59,9	168	+24	19	14	9	6		
		Tribsees	5	·	·	·	4,9	2,3	1,7	0,2	0,0	·	2,2	·	1,5	2,5	1,6	10,8	1,6	0,4	·	4,4	14,5	0,9	1,7	1,2	4,8	0,9	·	6,2	0,0	3,2	·	·	67,5	194	+33	20	16	10	14		
		Gützkow	18	·	1,0	·	3,7	1,8	2,8	·	2,0	·	·	·	·	·	1,0	3,0	7,7	2,9	0,4	·	6,0	18,0	2,0	1,8	·	7,6	0,4	·	2,2	·	1,9	0,9	·	57,1	197	+33	19	16	10	9		
		Anklam	5	2,7	0,0	·	3,7	1,7	1,8	0,1	0,0	·	1,6	·	0,5	2,1	2,1	7,9	1,3	·	·	0,6	12,4	0,1	2,7	1,5	3,0	1,3	·	2,7	·	0,8	0,0	·	50,6	150	+17	20	15	10	12		
		Wolgast	8	1,2	·	·	4,2	2,5	·	·	·	·	1,8	·	0,8	4,2	6,2	10,2	2,9	·	·	7,2	10,6	2,5	0,6	0,5	0,3	·	·	3,3	·	3,8	0,9	·	57,7	166	+23	18	13	11	24		
Verbindungsgewässer Meckleng. Küste	O.	Greifswald	5	1,2	·	0,0	3,1	0,4	0,3	0,0	0,0	·	0,5	·	1,2	3,5	1,9	4,1	1,4	0,1	·	1,5	12,5	0,4	1,8	0,5	1,6	0,5	0,1	2,7	0,0	0,9	0,0	·	40,2	109	+ 3	21	12	12	10		
	Strelasund, Rügen	Putbus	50	2,8	·	·	3,7	0,9	1,5	·	·	·	1,2	·	·	5,6	1,8	9,8	1,0	·	·	·	20,5	·	2,6	0,6	·	0,3	·	5,4	·	2,6	1,0	·	61,3	152	+31	16	13	9	21		
		Altenkirchen	20	0,5	·	0,2	5,7	2,6	2,3	·	·	·	0,6	·	1,7	0,9	2,7	4,0	0,3	0,0	·	1,1	11,3	0,6	2,7	·	·	0,8	·	5,9	0,4	1,5	0,2	·	52,1	148	+17	21	14	12	4		
		Gingst	8	3,9	·	·	3,5	1,8	2,5	·	1,7	·	1,1	·	1,3	3,5	1,2	5,3	1,9	0,2	·	·	21,0	1,1	3,4	0,0	0,2	0,3	·	6,6	0,2	3,9	0,8	·	65,4	145	+20	21	16	12	9		
		Stralsund	5	0,3	0,0	1,2	3,6	0,5	1,5	0,0	0,4	0,0	0,7	·	1,9	3,5	1,3	6,2	1,8	0,1	·	2,5	23,1	1,4	2,4	0,5	1,9	0,1	·	7,5	·	3,2	0,3	·	65,9	169	+27	23	15	17	17		

* Boschter Holländer

Flußgebiet		Ort	Seehöhe m	1	2	3	4	5	6	7	8	9	10	11	12	13	14	15	16	17	18	19	20	21	22	23	24	25	26	27	28	29	30	31	Monatssumme mm	Monatssumme % d. Norm.	Abweichung v. d. Norm.	Zahl der Tage mit Niederschl. ≥0,1	≥1,0	≥10,0	≥50
Vorpomm.-Mecklenburg. Küste	Ostsee	Starkow	7	2,9	·	0,0	3,1	1,3	1,3	0,0	0,8	·	2,5	·	1,9	2,7	1,5	6,2	0,1	1,2	·	7,4	14,7	1,0	2,3	0,4	2,8	2,3	0,3	5,4	·	3,5	0,4	·	66,0	194	+32	23	18	13	23
		Laage	25	0,8	·	0,2	5,9	3,5	1,5	0,6	·	·	3,4	·	·	5,5	·	1,5	·	·	·	1,7	11,8	1,2	·	1,6	8,0	·	·	7,7	0,3	3,1	·	·	58,3	135	+15	17	13	7	16
		Marlow	20	·	·	0,4	4,8	5,7	2,0	0,6	·	·	5,4	·	·	2,6	4,8	5,5	1,0	·	·	3,7	15,2	1,8	3,0	·	6,6	2,6	·	7,3	·	5,1	·	·	78,1	166	+31	18	16	8	10
		Zingst	1	0,5	·	0,0	1,2	0,4	1,9	0,6	0,5	·	0,9	·	1,2	4,0	0,7	4,3	0,3	1,4	·	5,0	12,3	1,5	2,3	1,2	2,7	·	·	7,5	0,4	3,1	·	·	53,9	146	+17	22	14	11	9
	Warnow	Barnin	38	·	·	·	10,6	4,0	1,4	·	·	·	3,7	·	0,8	·	·	9,4	0,0	0,0	·	9,0	20,0	0,8	2,3	·	7,0	·	·	8,6	·	0,8	·	·	80,4	186	+37	13	10	6	8
		Goldberg	50	1,6	·	0,0	2,1	2,7	1,4	0,6	0,0	0,0	7,4	·	0,6	3,2	2,9	14,1	3,6	1,4	·	10,1	13,5	·	2,2	0,5	5,6	1,3	·	6,6	·	1,1	·	·	64,6	199	+40	20	17	8	8
		Güstrow	8	·	·	·	1,0	0,8	7,4	6,0	·	1,6	1,7	·	·	1,6	7,4	7,7	8,4	·	·	8,6	8,5	0,6	0,9	0,3	8,4	2,1	0,4	6,9	·	1,3	·	·	81,2	204	+41	20	15	9	8
		Bernitt	60	·	·	·	2,7	2,8	5,1	·	·	·	5,0	·	·	1,3	1,6	14,0	·	0,1	·	7,8	11,0	·	2,9	·	6,3	·	·	7,5	·	3,0	·	·	72,9	166	+29	14	14	8	9
	Ostsee	Rostock	45	1,7	·	0,2	2,4	2,3	2,2	0,2	·	·	2,9	0,0	1,2	2,6	2,6	11,8	0,9	0,1	·	7,1	11,2	1,4	3,3	0,4	5,8	1,0	·	6,9	·	2,8	·	·	72,0	194	+35	22	17	12	13
		Rerik	5	2,6	·	·	1,8	1,0	0,8	0,1	·	0,1	3,3	0,2	0,5	2,5	1,8	7,6	0,2	0,9	·	13,3	17,5	1,5	1,7	0,4	5,2	1,4	·	6,1	·	0,4	·	·	70,9	197	+35	23	14	12	8
		~~Boltenhagen~~ +	5	4,8	·	·	·	0,6	·	·	0,2	0,0	2,1	0,1	·	2,4	1,1	10,4	1,4	·	·	12,2	18,1	3,1	1,2	1,7	6,4	2,4	·	5,4	·	0,7	·	·	74,3			18	14	7	4
Schleswig-holsteinische Ostküste	Trave	~~Segeberg~~ ++	40	·	·	·	0,9	0,7	0,0	·	·	·	10,5	·	·	4,6	1,0	8,9	·	4,4	·	11,7	13,6	4,7	0,2	3,5	6,0	7,9	·	4,6	0,5	4,4	·	·	88,1	179	+39	17	13	4	4
		Nusse	41	·	·	·	·	·	0,4	·	0,0	0,2	8,5	0,2	0,4	3,6	3,5	15,0	2,3	1,8	·	13,1	14,7	3,5	0,8	1,1	11,9	1,6	·	·	3,0	2,6	0,2	·	88,4	176	+38	20	14	11	9
		Lübeck	5	0,9	·	·	0,2	0,7	1,2	0,1	·	0,1	2,6	0,4	0,9	2,9	2,0	3,6	0,4	2,2	·	12,6	13,3	4,3	1,0	2,2	7,5	2,6	0,1	4,6	0,1	1,2	1,1	·	69,0	153	+24	26	16	12	1
		Ahrensbök	59	1,4	·	·	0,5	·	1,2	0,8	·	2,6	4,8	0,3	1,7	5,0	·	5,7	2,5	2,0	·	21,3	2,3	8,3	0,8	3,0	4,3	4,2	0,1	3,9	0,3	2,4	0,4	·	80,0	141	+23	24	17	11	1
		Grevesmühlen	35	·	·	·	0,6	·	3,9	6,3	·	1,2	7,0	·	·	·	·	18,6	5,6	·	·	9,4	19,8	3,1	2,4	3,0	6,8	2,3	3,2	3,6	·	2,4	·	·	99,2	240	+56	17	16	9	16
		Gadebusch	35	0,6	·	·	0,1	0,9	0,2	·	·	1,3	4,1	·	·	·	6,4	11,6	3,2	6,8	·	8,4	7,3	2,3	·	2,6	7,9	·	·	4,1	·	3,2	·	·	71,0	148	+23	17	13	8	17
	Ostsee	Dahmeshöved	16	·	·	·	·	1,0	0,5	·	·	·	0,9	·	0,9	0,5	1,2	5,1	1,2	0,2	·	14,7	15,3	5,8	1,7	2,7	3,6	5,6	·	6,6	·	0,9	·	·	68,4	166	+27	18	12	3	1
		Marienleuchte	10	·	·	·	1,0	·	0,0	·	·	0,0	0,2	·	2,0	6,0	1,7	0,0	0,4	0,0	·	21,0	12,0	2,6	1,8	2,2	8,4	4,8	·	8,5	0,0	0,0	·	·	70,6	222	+39	14	12	4	5
		Lensahn	12	·	·	·	0,8	1,2	0,0	·	·	·	2,7	·	1,8	6,0	1,1	4,1	·	·	·	24,0	15,1	6,8	·	·	6,8	·	·	7,6	·	2,5	·	·	79,5	174	+34	13	12	2	2
		Schönberg i. Holst.	5	·	·	·	0,4	0,8	0,1	·	·	0,4	1,5	·	·	15,2	0,3	1,9	1,2	·	·	46,7	12,0	8,6	0,2	0,7	3,7	1,2	0,1	5,8	·	3,2	·	·	104,0	212	+55	19	11	5	2
		Eutin	40	1,2	·	·	·	0,6	1,2	0,2	0,0	1,2	3,7	0,1	1,6	5,4	3,6	6,4	0,8	1,2	·	21,3	14,6	6,6	1,9	2,4	5,8	2,9	0,4	5,6	·	1,2	·	·	90,4	180	+40	23	18	9	19
		Bornhöved	42	5,2	·	·	0,5	·	·	·	·	·	6,8	0,5	2,5	5,2	·	5,4	·	4,1	·	10,2	14,1	4,3	1,1	3,4	5,5	2,6	0,3	4,3	0,1	1,2	·	·	77,5	153	+27	19	15	4	2
		Sieversdorf	30	1,3	·	·	0,3	0,4	·	·	·	0,8	5,0	0,2	2,8	8,7	0,3	3,4	0,9	·	·	20,8	15,0	8,8	1,8	3,8	4,2	2,3	·	6,4	·	2,2	·	·	89,4	185	+41	20	14	5	1
		Klein Waabs	35	·	·	·	0,1	1,3	0,0	·	·	0,4	2,4	·	4,2	11,2	·	0,2	1,7	·	·	21,4	9,2	11,2	0,2	1,1	1,3	0,4	0,1	8,5	0,0	3,6	·	·	78,5	184	+36	18	12	4	1
		Brebel	21	·	·	0,0	0,2	0,8	·	·	·	1,5	3,2	0,3	4,5	12,8	0,0	·	3,8	0,0	·	24,4	9,2	4,7	0,7	0,7	0,4	2,6	0,1	9,3	0,4	4,4	0,0	·	84,0	185	+38	19	11	5	3
		Schleswig	29	·	·	·	0,9	0,9	0,0	·	·	2,0	5,5	0,3	4,0	12,4	·	0,2	2,2	·	·	20,6	11,0	3,6	·	1,1	0,4	5,4	·	10,3	0,2	2,4	·	·	83,4	159	+31	18	12	7	2
		Norgaardholz	7	·	·	·	0,0	0,4	·	·	·	0,4	1,5	0,5	3,4	10,7	0,3	·	1,2	·	·	20,3	9,2	2,5	·	1,5	1,6	1,6	·	2,6	0,4	2,4	·	·	60,7	145	+19	17	12	6	2
		Flensburg	13	·	·	·	0,5	1,1	0,0	·	·	0,9	4,8	0,3	4,2	12,0	0,2	·	1,2	0,1	·	21,1	12,0	3,8	·	1,1	0,3	·	·	8,9	1,0	2,3	·	·	75,8	146	+23	18	12	6	2

Von der dänischen Grenze bis zur Elbe

Flußgebiet		Ort	Seehöhe m	1	2	3	4	5	6	7	8	9	10	11	12	13	14	15	16	17	18	19	20	21	22	23	24	25	26	27	28	29	30	31	Monatssumme mm	Monatssumme % d. Norm.	Abweichung v. d. Norm.	Zahl der Tage mit Niederschl. ≥0,1	≥1,0	≥10,0	≥50
Schleswig-holsteinische Westküste	Nordsee	Westre	15	·	·	·	3,7	·	·	·	·	1,0	1,6	·	5,4	10,2	·	·	0,1	·	·	12,4	8,3	2,9	·	1,2	2,8	2,2	·	4,1	·	2,6	·	·	58,5	118	+ 9	14	13	5	2
		List	5	·	·	0,1	0,7	1,0	0,2	·	·	0,8	3,4	0,5	2,4	10,9	0,4	0,2	2,8	0,0	·	17,0	13,8	3,4	·	2,0	1,6	4,3	0,0	8,4	0,5	1,3	·	·	75,7	200	+38	21	13	9	4
		Klanxbüll	4	·	·	0,0	0,2	0,4	·	·	·	1,0	2,6	0,2	3,3	7,1	0,3	0,0	0,4	·	·	10,0	13,8	3,0	·	1,4	0,7	0,1	1,7	5,8	0,4	0,7	·	·	53,1	129	+12	19	10	3	·
		Westerland	6	·	·	·	0,1	0,1	0,0	·	·	1,5	1,9	1,2	2,4	9,0	0,3	·	1,2	·	·	17,0	16,0	3,4	·	2,4	0,8	5,9	0,2	9,3	0,1	0,7	·	·	73,5	154	+36	19	12	3	·
		Wyk	7	·	·	·	·	·	·	·	·	3,1	2,1	·	4,5	8,1	0,1	·	1,0	·	·	15,2	13,6	1,5	·	2,0	0,3	·	·	7,1	·	0,0	·	·	58,6	126	+13	12	10	2	3
		Bredstedt	10	·	·	·	0,3	·	0,3	·	·	3,8	2,8	0,3	4,4	9,7	0,1	·	1,9	·	·	17,2	·	6,6	0,1	·	·	·	·	8,6	·	0,0	·	·	57,1	114	+ 7	17	9	5	2
		Husum	14	0,0	·	0,2	1,4	0,2	·	·	·	1,2	4,6	·	4,5	9,4	0,4	·	2,0	0,2	·	17,0	13,7	1,7	0,6	1,1	0,3	0,5	·	7,4	·	0,9	·	·	67,3	129	+15	19	11	5	·
		Pellworm	1	·	·	·	0,3	0,1	0,0	0,2	0,1	3,4	2,1	0,3	3,8	9,2	0,3	·	2,4	0,3	0,2	21,6	15,4	2,5	0,6	1,1	0,3	0,4	0,2	7,0	0,0	0,5	0,0	·	72,3	190	+34	23	10	7	·
		Westerhever	1	·	·	·	0,1	·	0,0	·	·	4,1	·	2,1	2,5	7,2	0,5	·	3,5	·	·	11,2	15,6	1,9	1,8	0,3	1,6	·	·	6,1	·	0,7	·	·	59,2	151	+20	15	11	4	2
	Eider	Rendsburg	7	·	·	·	0,5	0,4	0,2	·	·	3,3	5,2	·	2,5	9,9	1,7	2,6	1,7	·	·	16,3	9,5	3,3	0,5	2,8	2,8	1,6	·	6,2	·	1,9	·	·	72,9	143	+22	19	15	6	3
		Erfde	14	·	0,1	0,4	0,8	0,2	0,5	·	·	3,0	6,4	1,1	·	16,0	0,8	·	5,2	·	·	18,0	13,3	3,3	·	4,7	3,0	1,5	·	6,0	1,1	3,1	·	·	88,5	192	+43	20	14	7	3
		Eggebek	16	·	·	·	0,8	·	·	·	·	2,7	3,2	·	4,4	12,9	·	·	3,8	·	·	21,4	9,7	·	·	1,2	·	·	·	9,3	·	1,4	·	·	71,0	158	+36	11	10	3	·
	Nordsee	Büsum	5	·	·	·	0,1	0,1	·	·	·	5,2	4,0	0,5	1,6	5,7	0,5	4,4	0,9	3,3	0,0	17,5	6,0	8,2	3,9	3,0	3,8	1,2	·	5,5	0,2	1,5	·	·	77,1	178	+34	21	15	5	5
		Helse	2	0,4	0,0	0,0	0,0	1,4	0,0	·	·	3,4	1,2	0,0	1,1	3,9	0,0	4,2	0,1	8,4	12,2	8,4	4,2	4,8	0,3	1,6	4,3	1,0	0,1	3,3	0,0	0,0	·	·	64,3	176	+27	19	15	2	·
		Gettorf	23	0,1	·	·	0,1	0,2	0,2	·	·	0,6	4,2	·	4,3	8,1	0,6	2,7	1,1	·	·	17,8	13,0	2,9	0,7	1,5	1,9	0,1	·	2,7	0,1	3,5	0,2	·	66,6	134	+17	22	12	6	5
		Albersdorf	45	0,6	·	·	0,0	0,4	0,3	·	·	3,3	8,1	0,3	1,7	8,1	·	5,8	·	5,3	·	17,3	11,3	4,1	2,1	2,0	4,9	1,6	0,1	4,5	0,3	1,0	·	·	83,1	162	+32	21	15	6	2

+ Grass Schauose 17
++ Oldesloe 18

Flußgebiet		Ort	Seehöhe m	1	2	3	4	5	6	7	8	9	10	11	12	13	14	15	16	17	18	19	20	21	22	23	24	25	26	27	28	29	30	31	Monatssumme mm	% d. Mittels	Abweichung v. d. Normal	Zahl der Tage mit Niederschl. ≥0,1	≥1,0	≥10,0	☀ ≤0,1	☒
Elbe																																									
Quelle bis Moldau	Elbe	Spindelmühle	722	0,0	6,2	-	4,2	13,7	12,8	1,9	4,4	1,4	17,1	1,6	4,9	0,4	23,6	22,2	3,5	7,4	-	2,0	10,6	7,4	10,1	2,3	12,2	0,4	-	1,2	19,8	2,3	2,0	0,0	197,0			28	24	23	31
		Hohenelbe	500	-	-	-	2,1	0,1	10,9	0,2	0,8	-	18,4	1,2	-	0,8	5,7	9,6	2,5	3,0	-	1,1	9,5	4,6	3,5	1,4	12,5	-	-	6,2	6,0	1,1	1,4	-	102,6	135	+27	22	18	14	28
		Rennerbauden	1180	nicht beobachtet																																				
		Arnau	351	2,8	1,6	-	0,4	0,7	3,1	0,3	1,2	1,8	10,6	0,4	1,5	0,2	6,5	11,5	2,3	0,1	1,8	6,2	3,5	2,1	4,3	0,4	6,7	0,2	-	-	1,2	6,4	0,6	-	79,4	172	+33	27	19	22	25
		Schwarzenberg	1300	nicht beobachtet																																				
		Widach	560	-	0,7	-	1,1	5,2	1,5	1,5	1,5	0,6	9,0	2,8	1,1	-	4,6	4,0	5,0	4,3	-	1,2	8,8	2,2	4,2	1,6	6,6	-	0,2	9,3	0,8	-	1,1	-	79,5			24	20	9	24
		Liebthal	390	2,2	1,7	-	-	7,9	3,6	1,5	1,5	0,0	16,7	6,1	1,7	-	7,1	6,7	0,1	3,7	-	-	12,5	7,1	0,8	0,9	6,3	-	-	0,5	5,5	-	0,8	0,0	94,9			21	16	14	24
	Aupa	Trautenau	427	0,3	0,8	-	0,7	5,9	1,5	0,5	3,0	0,1	9,4	-	0,8	-	6,9	11,9	0,6	3,4	-	-	11,5	1,8	3,3	1,5	5,4	-	-	0,0	9,2	0,9	1,3	0,2	60,9	135	+21	23	14	18	26
		Schatzlar	604	1,4	2,7	-	4,2	1,7	4,3	2,0	3,4	0,8	1,6	-	0,2	-	12,4	15,1	0,4	0,5	-	0,1	5,3	2,1	0,1	1,1	0,8	-	-	0,9	9,9	0,1	0,7	0,2	72,0	109	++ 6	25	14	20	26
		Albendorf	475	0,0	1,0	0,0	4,5	1,8	1,4	1,2	2,2	0,1	2,4	0,0	0,0	0,0	0,2	10,1	-	-	-	-	12,4	2,0	2,5	0,1	2,4	-	-	-	11,6	0,7	-	-	65,2			17	14	11	22
	Metau	Starkstadt	420	unvollständig beobachtet																																				
		Kudowa, Bad	388	1,9	1,6	-	2,8	3,6	1,4	2,2	2,1	0,4	5,1	-	0,3	-	4,8	12,0	0,1	2,2	-	-	4,5	3,5	2,3	0,1	2,8	0,6	-	-	8,1	0,4	0,0	0,1	62,6	137	+17	23	16	17	15
	Adler	Batzdorf	560	2,4	2,6	0,7	4,2	7,9	7,8	0,3	0,4	0,2	6,6	3,6	0,3	-	12,2	7,4	6,7	5,1	-	0,6	12,7	2,4	4,4	0,2	12,6	-	-	-	4,2	1,4	0,5	0,2	107,8			26	17	23	31
		Groß Stiebnitz	659	0,9	0,2	-	5,6	10,4	8,2	3,8	-	-	9,2	-	4,5	-	10,5	8,2	-	3,1	-	-	9,6	7,4	4,9	-	24,7	-	-	-	7,4	-	-	-	118,6	125	+24	16	14	12	31
		Grulich	570	3,2	2,2	14,2	-	5,5	3,2	2,1	1,5	-	6,0	-	2,0	-	8,2	7,2	1,1	6,2	-	-	6,0	5,0	6,5	-	3,0	2,1	-	-	6,2	-	2,1	1,6	55,1	164	+37	22	22	17	27
		Böhm. Rotwasser	405	2,3	1,3		2,0	7,0	6,1	2,4	-	0,6	10,6	0,7	0,4	-	7,2	4,3	0,4	10,3	-	2,1	4,8	5,6	7,5	-	7,3	-	-	-	4,2	0,2	2,3	0,3	89,9			23	17	16	24
	I.	Mändriek	478	unvollständig beobachtet																																				
	Iser	Tafelfichte	1129	10,0	-	2,4	18,9	11,4	17,5	5,8	7,6	2,1	-	-	-	-	5,1	17,0	3,4	1,5	-	19,0	4,1	4,8	7,5	0,7	31,4	-	-	-	23,5	3,6	4,3	-	201,6			21	20	19	31
		Groß Iser	880	1,6	1,5	-	4,7	8,7	5,0	1,7	1,8	0,5	12,8	0,5	2,1	-	15,6	17,5	1,7	4,2	0,0	0,3	13,4	7,3	5,3	1,3	26,2	1,4	-	1,3	14,5	2,6	1,4	0,1	155,0	149	+51	27	23	23	31
		Harrachsdorf	704	0,8	3,4	-	6,2	10,9	8,4	3,4	2,6	0,5	19,8	-	0,0	-	22,4	16,5	1,9	5,1	-	0,2	8,8	8,1	6,3	2,1	16,4	0,6	-	1,6	15,9	0,9	1,5	0,3	164,8	147	+53	25	19	18	31
		Hofbauden	1050	nicht beobachtet																																				
		Neuwiese	780	2,0	3,7	-	9,6	3,8	7,0	2,4	6,5	1,3	23,2	0,3	2,4	-	3,1	8,7	2,0	4,2	-	0,9	15,0	8,8	5,5	1,9	22,3	1,3	-	3,6	20,8	1,7	3,0	-	165,2	153	+57	26	24	20	31
		Wiesenthal	651	-	3,7	-	0,4	1,9	2,9	1,9	4,0	0,6	24,7	0,2	3,0	-	6,7	11,7	2,1	6,7	-	1,8	6,9	6,8	2,0	3,4	17,8	0,1	-	2,1	13,2	1,8	3,0	1,2	138,2			26	23	20	31
		Liebenau	381	1,0	1,2	-	6,7	2,0	5,2	1,3	4,7	0,6	13,7	0,2	2,2	-	5,0	6,4	1,2	7,5	-	0,8	13,0	5,2	3,1	0,9	6,3	-	-	2,5	10,2	0,0	1,8	0,2	97,9			25	20	18	26
		Wehrstadt	280	0,1	1,3	-	0,1	1,8	4,2	2,8	1,8	1,0	12,5	0,1	0,8	-	3,8	1,5	0,3	5,5	0,1	3,6	16,7	1,0	1,1	1,5	6,3	0,1	-	4,6	4,7	1,0	0,3	0,2	79,0			28	19	13	24
Moldau	Quelle bis Maltsch	Außergefild	1058	-	3,2	-	-	1,8	11,3	2,6	2,2	1,8	3,2	3,7	-	-	12,5	13,6	2,3	1,8	-	5,4	14,2	4,2	12,7	0,0	-	-	-	0,5	13,6	3,3	4,4	1,9	120,2	102	+ 2	21	20	15	21
		Kleinelendbachl	820	4,3	-	0,6	0,7	2,1	9,8	0,8	0,6	0,7	0,4	2,6	0,6	0,7	8,6	8,5	0,4	3,1	-	9,8	9,5	3,7	5,4	0,3	3,1	0,0	-	-	7,6	2,3	3,8	1,5	91,5			26	16	21	31
		Philippsreuth	924	5,4	0,2	-	-	1,4	7,0	0,2	-	0,1	-	4,0	-	0,1	3,5	6,2	-	6,3	-	7,4	20,4	6,2	15,3	1,5	7,2	-	-	-	10,5	4,1	4,9	2,3	114,6	155	+41	21	17	16	27
		Wallern	752	4,2	0,3	-	0,4	1,4	5,0	0,0	0,4	0,2	0,0	2,2	-	-	5,0	6,0	0,0	2,0	-	9,4	9,0	2,1	4,7	0,0	3,6	-	-	-	1,1	8,5	2,1	1,6		69,2			20	16	16	18
		Hirschbergen	865	0,5	6,2	0,2	0,6	3,6	5,6	0,7	1,8	0,7	0,8	3,4	0,4	-	4,9	14,4	0,2	4,6	-	9,6	12,8	9,2	7,8	0,9	0,4	-	-	0,3	10,8	7,3	4,2	0,7	112,3	181	+56	27	15	19	25
		Oberplan	730	6,5	0,8	0,1	0,2	1,0	5,9	1,1	0,8	0,2	0,0	1,9	0,0	-	3,8	4,8	0,0	2,4	-	8,1	8,6	1,8	4,8	-	1,6	-	-	-	6,0	1,8	1,7	1,2	65,1			22	17	22	19
		Andreasberg	930	nicht beobachtet																																				
	Maltsch	Schwarzbach	580	6,2	0,6	-	-	-	1,3	0,2	0,3	-	-	0,9	-	-	2,3	3,5	-	0,7	-	6,0	12,0	1,3	1,5	1,2	2,2	-	-	-	7,6	0,4	0,2	1,0	49,4	115	+ 6	19	12	10	15
		Hohenfurth	568	0,9	-	-	-	8,0	2,9	0,7	-	-	-	0,9	-	-	1,9	0,3	-	3,2	-	5,4	13,6	2,9	3,6	-	4,5	-	-	-	14,1	-	2,1	0,7	74,0	206	+38	16	12	8	17
		Krumau	530	4,1	0,9	0,0	0,7	1,2	1,2	0,2	0,1	0,6	-	0,6	-	-	0,9	0,0	-	2,0	-	6,3	3,2	0,8	2,5	1,4	0,8	-	-	-	9,0	0,3	1,3	-	38,1	119	+ 6	20	10	14	15
		Dtsch. Beneschau	668	-	1,2	-	-	0,7	6,6	2,5	1,4	3,2	0,3	0,0	-	-	-	-	-	3,9	-	6,7	26,7	-	3,2	-	1,9	-	-	-	12,6	0,4	0,3	2,1	76,7	247	+46	17	13	11	14
		Gratzen	540	5,8	2,9	-	1,2	1,4	1,6	1,0	2,1	0,8	0,4	1,2	-	-	-	-	-	2,4	-	8,2	16,3	8,6	2,9	1,6	2,1	-	-	-	8,2	-	1,2	1,1	71,0	165	+28	20	18	11	21
	Lainsitz	Weitra	580	4,2	3,9	-	1,5	2,4	2,4	0,7	2,9	0,9	-	1,2	-	-	-	2,6	-	-	-	8,7	4,7	1,9	1,4	4,7	-	-	-	-	7,6	2,9	-	0,7	55,3			18	15	13	15
		Gmünd	490	6,1	0,2	-	-	1,3	2,0	2,0	1,4	-	-	0,6	-	-	-	0,8	-	0,8	-	5,1	11,5	2,0	2,7	-	-	-	-	-	7,8	-	-	-	44,5			14	10	9	16
		Heidenreichstein	560	1,0	2,0	-	-	-	1,4	-	2,0	-	-	-	-	4,0	-	1,1	-	1,5	-	2,0	17,6	1,1	3,4	-	-	-	-	-	1,7	-	1,7	-	40,5			13	13	8	18
		Neubistritz	589	4,2	0,3	-	0,2	0,7	0,6	0,2	2,0	0,8	3,4	0,0	0,1	-	0,1	0,0	1,4	0,2	-	7,4	2,2	2,0	12,5	1,5	1,9	-	-	-	8,2	0,0	1,8	0,2	51,7	81	-12	22	12	13	24
		Litschau	530	1,1	-	-	-	-	1,5	-	2,0	-	2,5	-	1,2	-	0,5	3,0	0,5	0,0	-	7,5	-	3,5	1,5	0,0	3,0	-	-	-	7,5	-	1,6	-	36,9			14	12	10	21
		Riegerschlag	500	unvollständig beobachtet																																				
	Wok lawa	Pürstling *	1167	5,3	0,9	-	-	1,8	5,5	1,1	0,6	1,1	2,4	2,6	-	-	21,4	10,2	0,6	5,6	-	14,3	22,0	8,0	6,5	0,7	9,2	-	-	-	16,6	2,8	3,9	1,9	144,6			23	19	16	31
		Schätzenwald	920	3,3	0,2	-	1,4	1,8	6,0	-	3,4	5,1	0,9	1,6	-	-	6,4	8,3	2,1	0,7	-	7,2	12,8	4,0	5,7	0,4	0,9	-	-	2,2	5,1	0,9	1,7	1,5	87,2	130	+20	15	18	21	29

* Ahornsäge 1030

Flußgebiet	Ort	Seehöhe m	1	2	3	4	5	6	7	8	9	10	11	12	13	14	15	16	17	18	19	20	21	22	23	24	25	26	27	28	29	30	31	Monatssumme mm	Monatssumme % d. Korn.	Abweichung v. d. Norm.	Zahl der Tage mit Niederschl. ≥0,1 mm	≥1,0 mm	≥5,0 mm	≥10,0 mm
Moldau	Schachtenhaus	1155	2.5	0.0	·	1.5	1.8	10.5	2.1	1.8	0.9	0.0	1.5	·	·	8.1	11.7	1.5	6.7	·	17.7	20.1	9.8	7.8	1.7	9.8	·	·	0.0	12.3	6.5	3.2	0.9	140.4	123	+26	22	20	21	31
Wottawa	Glaserwald	890	2.0	0.6	·	·	5.0	6.0	2.7	3.2	2.3	2.0	3.9	·	·	17.7	15.0	0.1	6.0	·	10.9	11.8	5.0	1.5	0.0	0.0	·	·	1.8	10.8	5.1	0.2	1.0	114.8			24	21	13	17
	Bergreichenstein	739	5.1	1.5	·	·	1.3	5.5	0.5	1.0	0.4	0.7	1.4	·	·	10.0	14.8	·	2.6	·	10.7	8.2	3.1	2.0	·	1.0	·	·	3.5	6.5	1.4	0.6	1.8	83.6			22	18	13	14
	~~Poschingerhof~~ *	760	5.5	1.6	0.0	0.3	1.3	4.0	2.1	1.3	2.6	0.3	3.3	0.0	0.0	18.2	3.9	0.2	3.2	·	10.9	16.9	5.5	6.0	0.3	4.3	·	·	1.9	7.0	5.4	1.9	3.0	110.9			25	21	22	31
	Winterberg	696	0.2	2.0	0.1	0.3	2.0	5.6	0.5	0.4	2.6	0.6	0.8	0.0	·	4.0	7.8	0.4	1.4	·	9.3	7.2	1.0	5.2	0.2	2.9	·	·	·	7.3	1.5	0.5	1.4	65.2	125	+13	25	15	18	14
	Prachatitz	569	6.2	2.3	·	0.6	2.0	2.7	·	0.5	1.6	0.1	0.1	·	·	0.1	0.0	·	1.8	·	8.1	8.0	0.6	7.7	·	1.2	·	·	·	2.9	2.1	·	0.9	45.5	77	-13	19	12	12	18
Mies	Tachau	475	5.0	0.6	·	·	2.3	2.4	0.0	0.0	0.0	2.4	3.5	·	·	5.1	5.8	0.0	0.0	·	20.3	11.1	6.0	4.1	0.7	5.3	·	·	7.7	2.7	1.7	1.6	0.5	88.8			19	16	9	5
	Mähring	643	0.0	·	·	·	0.5	2.1	1.0	·	2.4	3.9	4.7	·	·	5.2	6.3	0.5	2.5	·	20.0	15.1	9.0	4.0	2.0	6.2	·	·	27.0	2.0	0.9	5.5	2.5	124.3	230	+70	22	19	13	9
	Marienbad	580	1.4	0.4	·	·	1.7	2.1	0.1	0.3	0.1	4.3	5.1	·	·	5.3	5.0	0.0	1.9	·	13.9	14.0	2.8	1.9	4.5	5.0	0.1	·	12.1	6.6	1.2	0.6	0.5	90.9	185	+42	24	17	15	18
	Kuttenplan	524	1.1	0.1	·	0.4	1.1	1.6	0.0	0.3	0.0	2.0	3.0	·	·	3.1	4.5	·	2.7	·	13.9	15.9	3.7	2.0	3.0	3.6	·	·	8.6	5.0	0.5	2.7	0.7	79.5	199	+40	22	17	14	21
	Triebl	480	Beobachtungen fehlen																																					
Radbusa	~~Hradi~~ **	469	0.6	·	·	·	0.4	4.2	0.9	0.2	0.4	2.0	5.7	·	·	16.0	7.5	0.3	6.8	·	14.3	18.2	5.1	5.3	0.8	9.1	·	·	4.9	4.4	4.7	3.1	1.5	116.4			23	16	15	11
	Wierau	424	0.9	·	·	·	0.8	2.0	0.7	·	·	0.0	0.4	·	·	4.8	4.3	·	1.0	·	11.2	12.1	7.6	3.2	7.7	·	·	·	5.0	4.7	1.7	0.5	0.7	69.3	187	+32	19	13	9	3
	Pernharz	477	1.8	0.0	·	·	·	0.1	0.1	·	·	0.1	0.1	·	·	0.8	3.3	0.0	1.5	·	14.2	9.1	1.5	0.9	1.1	4.0	·	·	5.1	3.0	0.0	0.7		47.4			13	10	8	5
	~~Tschirnitz~~ x	360	2.0	·	·	·	·	1.4	0.4	·	·	4.0	2.0	·	·	0.3	2.6	0.4	2.4	·	13.2	11.0	1.4	4.5		1.4	·	·	4.0	0.5	3.4	1.4	·	56.1			19	15	8	6
Angel	Weißensulz	439	0.0	·	·	·	0.0	3.0	2.8	·	1.0	0.0	8.3	·	·	8.6	9.8	6.7	7.2	·	5.1	31.2	5.1	5.6	·	8.0	·	·	3.1	6.7	4.8	2.7		119.7			18	18	13	17
	~~Frohnau~~ xx	640	0.3	·	·	·	0.6	2.5	·	·	3.3	1.7	15.9	·	·	21.4	6.9	0.0	7.6	·	18.9	13.4	5.1	5.6	·	8.0	·	·	3.4	2.3	1.1	0.4	0.3	118.5			19	15	11	19
	~~Eisenhofermühle~~ *	377	6.8	0.3	·	·	0.1	1.3	0.3	0.0	0.0	0.0	1.9	0.1	·	5.0	2.0	·	1.2	·	9.4	15.9	0.9	2.8	2.3	5.1	·	·	1.6	0.7	0.7	0.4	1.0	59.8			21	13	12	15
	Gibian	468	2.0	1.5	·	·	0.6	1.2	0.9	0.5	0.6	0.7	0.6	4.4	·	13.2	14.6	·	0.9	·	20.8	6.3	1.0	2.1	1.2	2.3	·	·	2.2	6.5	0.9	2.5	1.1	88.2			24	16	13	15
	Chotieschau	350	1.6	0.0	·	·	0.0	0.0	0.2	0.0	0.0	1.7	·	4.5	·	1.9	3.7	·	1.9	·	10.1	12.1	0.8	2.7	2.0	4.9	·	·	1.9	4.0	0.0	1.6	0.4	56.1	184	+26	18	14	7	2
	Seewald	720	7.7	·	·	·	1.9	4.9	1.7	2.0	2.1	0.5	4.0	·	·	24.3	18.3	1.9	5.9	·	10.5	27.0	10.4	8.5	0.3	7.4	·	·	2.5	11.1	7.5	2.3	2.7	165.4	184	+75	23	21	16	31
	~~Neuern~~ **	435	6.3	0.9	·	·	0.8	1.2	1.3	·	0.7	·	2.8	·	·	10.6	6.4	0.0	2.2	·	13.8	14.4	8.1	3.3	0.1	5.5	·	·	0.5	6.8	3.4	2.3	1.3	92.5			21	16	13	18
	Zahradka	530	1.8	0.5	·	·	0.1	0.2	0.7	0.0	0.0	1.1	1.4	·	·	1.1	3.0	0.5	1.1	·	11.8	11.6	3.0	0.5	1.8	3.3	·	·	3.6	3.1	0.4	0.2	0.4	51.2	160	+19	22	13	14	17
	Theusing	611	1.6	0.2	·	·	0.5	2.5	0.1	0.0	0.1	2.0	0.4	·	·	3.3	2.8	0.2	1.2	·	19.6	9.2	2.0	1.3	1.8	4.0	·	·	13.1	5.0	1.2	1.2	0.3	73.6	184	+34	21	16	14	17
	Olitzhaus	843	3.7	0.1	·	·	5.0	9.5	0.2	0.3	0.8	5.3	0.0	·	·	4.2	2.3	2.1	2.9	·	8.3	6.7	1.3	0.3	5.0	5.1	·	·	15.0	5.3	0.9	3.9	0.9	89.7	155	+32	23	16	15	21
Beraun	Luditz	504		2.1	·	·	1.8	3.5	·	0.8	·	3.4	1.3	·	·	2.2	2.6	·	0.7	·	13.7	10.8	2.6	0.6	1.0	4.7	·	·	11.7	4.0	3.1	2.1	0.0	72.7	155	+26	20	16	11	15
	Rabenstein	409	5.2	·	·	0.1	0.1	3.2	1.1	·	·	0.0	0.0	·	·	·	4.8	0.4	0.1	·	12.4	6.1	7.9	1.5	0.3	1.2	2.1	·	6.3	2.4	1.1	0.0	0.4	57.7	185	+27	20	14	8	15
	Netschetin	482	1.5	0.5	·	·	0.2	2.3	0.2	0.1	0.0	1.2	0.8	0.0	·	2.0	4.2	0.0	1.4	·	16.1	14.3	2.4	1.0	1.6	2.4	·	·	6.1	2.1	0.0	0.6	0.2	61.2			21	14	13	15
	St. Huberti	563	1.2	0.5	·	·	1.2	3.5	1.9	1.9	0.0	0.3	0.0	·	·	1.8	1.7	0.0	1.6	·	20.5	13.9	1.7	0.0	1.6	3.0	·	·	4.0	3.2	0.6	2.5	0.2	66.8	167	+27	20	16	12	22
Moldau-Eger	Dauba	265	unvollständig beobachtet																																					
	~~Tupadl~~ ©	200	·	0.1	·	·	0.1	2.3	0.5	0.6	0.5	2.1	0.5	0.4	·	0.2	0.6	0.1	0.8	·	6.4	12.6	·	2.5	1.6	0.8	·	·	3.6	4.2	1.3	·	·	41.8			21	9	7	7
	Wobrok	320	nicht beobachtet																																					
	Munker	553	0.7	1.9	·	1.7	2.6	19.7	3.3	4.1	3.3	9.2	1.0	0.9	·	1.2	1.9	0.8	2.5	·	3.5	20.0	1.7	2.1	1.8	3.5	·	·	3.6	8.5	0.4	3.1	·	103.0			25	21	18	27
	Kuttendorf	300	·	0.3	·	0.0	0.1	6.1	1.3	1.4	0.0	6.4	0.0	0.1	0.2	0.5	1.4	·	1.7	·	5.3	15.4	5.2	1.0	1.2	1.8	·	·	2.5	7.8	0.3	0.8	0.6	61.4			22	14	14	15
	Leitmeritz	182	·	0.1	·	0.0	0.0	6.0	0.4	1.1	0.1	1.0	0.1	0.2	·	0.0	0.9	0.0	2.6	·	3.3	16.5	0.3	0.5	1.3	1.8	·	·	3.4	10.5	0.5	0.3	·	50.9	170	+21	20	10	14	8
Quelle bis Topl	Weißenstadt	630	·	·	·	·	1.2	4.8	1.1	0.9	1.0	5.0	4.2	·	·	21.0	19.0	0.7	0.9	·	19.4	9.6	10.9	3.9	0.4	7.4	·	·	5.3	7.8	8.0	5.0	1.9	139.4	208	+72	22	18	15	10
	Marktleuthen	555	0.8	·	·	·	·	1.5	0.8	0.5	1.3	2.0	0.5	·	·	4.5	15.0	7.0	1.8	·	1.5	2.0	5.0	2.8	1.8	1.5	·	·	4.5	5.0	2.0	1.0	0.8	63.6	133	+16	22	17	15	12
	Wunsiedel	538	0.4	·	·	0.0	1.5	2.6	0.6	0.2	0.4	1.4	0.9	·	·	19.3	10.9	0.2	0.5	·	23.2	7.4	10.0	2.2	·	3.1	·	·	6.5	9.0	2.7	3.5	1.1	107.6	180	+48	22	15	16	18
Eger	Kösseine	940	·	·	·	3.9	4.8	13.6	3.7	·	6.3	0.8	0.6	·	·	22.1	9.6	3.1	9.8	·	12.2	14.9	5.9	10.0	5.9	3.4	·	·	15.3	2.7	6.4	7.9	4.6	167.4	275	+106	22	20	16	27
	Eger	465	0.5	·	·	·	0.0	1.0	0.2	0.3	0.0	1.0	1.7	·	·	7.6	4.5	0.1	1.4	·	10.9	2.3	4.8	1.9	4.0	2.4	0.3	·	16.1	1.6	2.1	0.4	0.4	65.5	152	+23	22	15	13	7
	Frauenreuth	500	1.4	0.3	·	·	0.2	2.6	0.5	0.2	0.3	2.4	0.2	1.5	·	6.4	4.8	0.5	0.4	·	18.9	7.6	2.7	1.2	3.2	2.1	0.7	·	13.6	6.9	1.6	1.9	0.4	82.5			26	16	16	17
	Pechbrunn	546	1.8	0.1	·	·	0.1	4.0	0.1	·	·	1.5	1.0	·	·	11.2	7.0	0.1	0.1	·	4.0	21.0	6.0	4.1	1.2	2.5	1.0	·	17.2	7.1	1.7	4.0	2.0	98.8	176	+43	23	18	12	14
	Maiersreuth	550	3.4	0.0	0.1	·	0.4	2.1	0.2	0.3	0.1	1.2	3.4	·	·	9.0	4.2	·	·	·	6.5	9.7	8.6	5.2	2.4	6.2	0.3	·	15.8	5.8	2.7	1.3	1.0	89.9	206	+46	23	17	12	7
	Arnoldsgrün	525	0.5	·	·	·	0.0	2.5	0.1	0.7	0.3	3.5	0.8	·	·	6.4	5.2	0.3	2.4	·	10.4	9.3	4.5	2.9	3.0	3.8	1.6	·	22.0	7.4	2.5	1.7	0.0	91.8	224	+51	22	16	14	11
	Ursprung	780	Beobachtungen fehlen																																					
	Aschberg	910	1.4	1.0	·	1.6	2.0	11.5	6.6	2.3	2.8	8.6	4.2	0.1	·	6.8	9.0	1.1	2.0	·	20.8	8.8	3.6	3.2	4.0	7.8	·	·	6.8	13.6	1.3	2.5	1.6	135.0	175	+58	26	25	22	31
	Heinrichsgrün	650	0.2	0.1	·	0.3	2.4	3.1	0.7	0.4	0.1	7.6	2.8	0.3	·	2.3	9.3	1.2	1.2	·	17.5	10.2	1.2	1.0	2.1	9.3	·	·	11.2	6.6	0.4	1.4	0.7	93.8	134	+24	26	17	18	21

\+ Panzer 1214 × Piwana 477 • Kittuna 480 © Megstädl 260
++ Pfraumberg 696 ×× Dianahof 560 •• Ganglhof 760

Fluß- | Ort | See- | 1 | 2 | 3 | 4 | 5 | 6 | 7 | 8 | 9 | 10 | 11 | 12 | 13 | 14 | 15 | 16 | 17 | 18 | 19 | 20 | 21 | 22 | 23 | 24 | 25 | 26 | 27 | 28 | 29 | 30 | 31 | Monats- | Abw. | Zahl der Tage mit

Flußgebiet	Ort	Seehöhe m	1	2	3	4	5	6	7	8	9	10	11	12	13	14	15	16	17	18	19	20	21	22	23	24	25	26	27	28	29	30	31	Monatssumme mm	% d. Norm.	Abweichung v.d. Norm.	Zahl der Tage mit Niederschl. ≥0,1	≥1,0	≥5,0	≥10,0
Eger	Quelle bis Tepl																																								
	Falkenau – +	402	3,2	0,4	·	·	0,7	5,1	0,4	0,5	0,1	11,6	3,6	0,1	·	8,7	8,0	2,3	2,5	·	19,4	11,4	5,0	1,0	3,3	8,3	0,9	·	19,2	10,6	4,9	2,8	·	134,0			25	18	17	23
	Schlaggenwald	615	1,1	·	·	·	1,3	4,1	0,0	·	0,2	5,2	1,2	·	·	8,7	5,7	0,9	1,9	·	14,8	12,9	5,3	7,6	·	5,3	·	·	20,4	10,1	3,1	2,1	0,6	112,5	171	+47	22	16	11	8
	Hirschenstand	850	0,8	·	·	3,2	8,4	14,5	3,5	3,7	1,1	20,3	6,7	·	·	9,4	13,2	3,1	3,3	·	23,2	9,9	5,3	6,2	0,3	11,9	·	·	7,1	10,3	3,4	4,3	0,9	174,0	196	+85	25	21	19	31
	Tepl																																							
	Tepl (Stift)	645	0,4	0,3	·	·	0,5	2,5	1,9	2,8	·	4,5	5,3	·	·	7,1	5,8	0,7	3,1	·	9,8	8,1	0,0	3,1	0,5	6,0	·	·	9,5	7,1	3,9	2,3	0,9	88,1	180	+35	23	17	14	21
	~~Petschau~~ ++	~~500~~	1,4	0,2	0,0	0,2	2,1	5,6	0,9	0,1	0,5	10,2	6,6	0,0	·	5,2	6,7	0,3	2,1	·	15,4	13,8	5,9	7,9	4,4	10,4	0,0	·	6,9	6,0	4,8	1,6	1,1	120,2			25	20	20	31
	Karlsbad	434	1,4	0,0	·	0,1	2,3	5,2	0,0	0,7	·	7,4	2,7	·	·	3,8	4,9	0,7	1,3	·	22,3	10,4	1,8	2,3	3,7	6,2	·	·	16,9	8,0	1,8	1,4	0,7	106,0	226	+59	22	18	11	14
	Tepl bis Mündung																																							
	Lappersdorf	400	·	·	·	0,3	1,4	3,6	·	·	3,0	0,2	7,5	1,2	0,6	0,4	2,8	3,2	0,7	0,5	·	14,7	15,5	1,6	4,0	0,6	5,1	·	·	16,4	8,5	2,2	1,6	0,8	96,2			24	16	15	18
	Abertham	890	1,4	·	·	3,6	11,0	7,3	3,7	5,8	3,5	16,2	2,8	·	·	9,5	11,0	1,8	3,8	·	25,0	5,4	5,6	2,7	1,0	8,6	·	·	15,6	10,5	3,6	6,9	1,0	167,5	139	+47	25	21	19	31
	Keilberg	1244	nicht beobachtet																																					
	Kupferberg	858	1,2	1,1	·	1,1	12,0	15,2	7,8	10,2	1,9	10,3	2,1	0,0	·	4,2	8,3	2,0	4,5	·	26,2	11,9	1,9	3,1	1,0	2,9	0,1	0,5	22,3	7,1	2,2	5,2	0,0	166,4	282	+107	26	24	19	25
	~~Rudenitz~~ x	~~550~~	0,3	0,1	·	0,9	2,9	7,0	0,2	4,9	0,4	10,6	2,0	0,6	·	5,1	6,4	0,5	2,2	·	29,6	10,7	2,5	7,9	0,7	4,0	·	·	20,5	7,2	1,5	1,7	0,3	130,7			26	17	13	23
	Kaaden	281	0,1	0,1	·	0,1	1,7	2,5	0,3	2,6	0,0	3,2	0,8	0,2	1,0	1,5	2,5	0,0	2,2	·	18,6	21,3	1,5	1,2	1,0	1,6	·	0,0	19,4	5,5	1,6	1,5	0,0	91,0	285	+59	24	18	17	8
	Podersam	313	0,2	0,7	·	0,0	0,2	2,4	0,0	0,5	0,0	0,0	0,0	·	·	0,3	0,9	0,1	1,4	·	12,5	20,2	0,5	2,5	0,5	2,8	0,0	0,0	9,2	2,3	1,3	1,0	0,0	59,5	165	+24	13	10	10	16
	Saaz	265	nicht beobachtet																																					
	Lubenz	376	0,0	0,6	·	0,1	2,3	2,7	·	0,6	·	0,4	·	·	·	1,5	1,2	0,2	1,3	·	21,2	9,0	1,3	1,2	·	3,1	·	·	6,4	1,0	1,9	0,2	·	56,4			19	13	10	15
	Groß Tschernitz	329	1,5	·	·	0,0	0,0	1,1	0,0	1,3	·	0,5	0,1	·	·	0,1	0,7	0,0	0,6	·	20,0	6,0	0,6	2,0	1,2	3,9	0,2	0,1	3,8	1,8	1,8	1,0	0,1	48,4	146	+15	21	12	7	14
	Postelberg	190	·	·	·	·	0,1	0,7	·	0,1	·	0,5	0,8	·	·	·	0,1	·	1,7	·	16,3	1,9	0,4	0,4	1,4	2,4	0,0	·	8,2	2,2	0,1	0,1	·	45,4	197	+22	17	7	10	14
	Sebastiansberg	841	1,5	1,2	·	4,2	11,3	16,9	3,1	8,3	0,9	12,7	4,4	0,0	·	1,4	6,3	2,0	5,8	·	22,5	12,3	1,1	4,0	5,0	3,5	0,1	0,1	19,3	13,4	2,9	2,4	0,0	167,0	293	+110	26	23	20	31
	Komotau	340	0,1	0,3	·	0,2	3,2	5,9	0,2	2,8	0,1	4,3	0,8	0,5	·	0,8	5,1	0,1	2,9	·	18,9	7,6	0,7	0,4	2,7	1,7	·	·	13,6	3,3	0,2	1,7	0,1	78,8	158	+29	26	13	16	19
Eger bis Polsen	Elbe																																							
	Donnersberg	835	1,6	1,0	·	·	2,0	4,1	0,4	1,5	0,2	3,2	0,8	0,1	·	0,0	1,2	0,1	2,5	·	6,8	13,9	0,0	0,8	1,0	1,9	·	·	5,1	6,5	0,0	1,7	0,2	58,6			22	15	18	29
	Lobositz	158	·	·	·	0,7	·	4,0	0,2	1,0	·	1,2	·	1,3	·	·	1,5	·	4,5	·	6,6	22,6	0,3	1,0	1,0	1,5	·	·	4,8	7,5	0,7	1,2	·	61,6	154	+30	18	14	9	8
	Biela																																							
	Johnsdorf	280	0,1	0,4	0,1	0,3	4,3	8,4	1,0	1,4	2,4	3,1	4,2	0,9	·	0,8	5,4	0,4	5,0	·	18,7	12,6	0,9	0,4	6,4	·	·	·	15,3	5,9	0,6	3,2	·	102,2	208	+53	25	15	17	24
	~~Hochpetsch~~ x+	~~550~~	0,3	0,6	·	·	0,6	9,4	0,4	1,6	0,1	1,4	1,5	0,1	·	0,1	1,5	0,1	5,0	·	10,4	15,2	1,5	·	2,4	1,7	·	·	7,4	11,0	0,8	2,7	0,6	76,4			24	14	16	23
	Bilin	197	0,0	0,0	·	·	0,3	7,8	0,0	0,0	·	1,0	0,9	·	·	·	1,7	·	2,4	·	11,1	15,2	0,6	0,8	1,9	0,9	·	·	9,3	4,9	0,0	2,3	·	61,1	184	+28	15	10	6	5
	Aussig	174	0,0	0,2	·	0,2	0,8	7,4	0,7	1,2	0,6	3,5	0,7	0,8	·	1,7	1,7	1,7	0,8	·	4,4	11,4	1,7	3,1	2,1	2,0	0,1	·	8,1	4,1	0,4	0,6	0,3	59,8	166	+24	26	14	17	11
	Elbe																																							
	Hoh.Schneeberg	717	·	5,0	·	1,9	6,0	54,0	12,0	0,3	0,1	12,1	0,1	·	·	5,1	5,3	6,3	3,8	5,6	0,8	17,2	·	0,9	0,7	0,3	·	·	10,2	7,3	3,3	5,7	0,1	164,1			24	16	24	31
Polsen	Polsen																																							
	Böhm. Neuland	400	0,3	1,5	·	0,9	1,1	6,2	1,2	4,3	0,4	11,9	0,3	1,1	·	3,3	3,7	1,3	2,2	·	2,9	14,5	3,0	1,8	1,3	6,1	·	·	1,4	9,5	0,1	1,3	0,4	82,0			26	20	19	25
	Dtsch. Gabel	305	0,4	0,8	·	1,0	1,7	3,4	1,8	3,4	0,1	11,3	·	0,7	·	3,4	2,5	1,1	2,7	·	2,3	15,5	3,4	3,6	·	5,3	·	·	3,2	12,0	0,7	2,2	1,1	83,6			24	19	16	22
	~~Hruthor~~ *	~~290~~	0,4	0,3	1,4	0,2	2,3	0,3	5,6	2,3	5,3	0,3	1,9	0,6	0,2	4,7	4,5	1,3	0,9	0,8	0,6	7,3	18,6	0,8	4,2	1,3	0,5	0,1	3,9	6,8	1,7	·	1,8	80,9			30	17	6	11
	Groß Mergthal	390	·	1,5	·	0,5	1,8	3,2	0,9	2,2	2,2	9,0	0,4	·	·	7,0	5,0	1,7	3,7	·	·	22,0	4,8	2,3	1,8	5,0	·	·	2,3	10,1	0,5	1,6	0,8	90,3	162	+34	23	18	16	31
	Leipa a. d. P.	265	0,6	0,6	·	2,6	0,5	6,1	2,7	3,2	0,9	10,9	0,6	0,9	·	2,6	4,8	0,4	1,8	·	5,9	24,0	2,4	5,1	2,3	5,1	·	·	5,3	16,1	0,2	2,2	0,5	106,3	221	+58	26	17	20	19
	Tetschen	140	0,3	0,1	·	1,2	1,5	8,4	2,2	4,9	0,2	6,9	0,5	1,0	·	1,9	4,1	0,5	1,6	·	4,8	15,1	0,1	2,9	1,6	2,8	·	·	7,7	9,5	0,1	3,4	2,4	85,7			26	19	16	15
Polsen bis Schwarze Elster	Elbe																																							
	Böhm. Kamnitz	315	0,7	0,4	·	2,6	1,6	6,7	2,7	3,3	0,3	14,2	0,4	1,1	·	1,7	4,5	0,7	1,8	·	4,2	13,8	0,6	2,7	1,4	5,4	·	·	5,9	11,0	0,1	1,5	0,5	89,8	170	+27	26	18	21	21
	Rennersdorf	350	0,1	2,7	·	1,2	1,9	7,7	2,5	3,4	0,3	13,2	1,3	·	·	2,2	2,6	1,3	1,7	·	4,5	10,9	0,5	3,9	1,1	7,7	·	·	7,4	12,8	·	1,7	·	92,6	133	+23	23	20	17	23
	Schönlinde	422	·	1,9	·	3,0	6,2	11,3	2,9	4,0	1,0	17,0	2,1	0,5	1,9	3,8	4,8	1,8	·	·	6,0	14,4	·	1,0	·	0,9	·	·	10,0	8,0	0,0	3,9	·	107,4			22	20	15	29
	Hinterhermsdorf	380	1,1	1,4	·	4,3	·	12,0	2,8	4,0	0,7	14,0	·	·	·	2,6	5,2	1,4	·	·	·	14,3	·	3,8	2,5	2,5	·	·	7,6	8,1	0,4	1,4	0,4	94,5	162	+36	20	17	10	24
	Schandau	123	1,0	0,8	·	2,2	1,1	5,5	2,0	4,3	0,3	9,8	0,6	0,8	·	·	3,4	1,5	1,6	·	4,6	18,4	·	6,5	1,4	3,5	·	·	10,6	6,0	1,5	1,3	1,4	90,3	200	+45	24	20	13	16
	Gottleuba bis Wesenitz																																							
	~~Odsen~~ ++	~~660~~	·	1,1	·	4,4	·	5,7	1,7	3,4	2,3	3,4	·	1,0	·	5,9	2,7	2,0	·	·	6,7	11,3	1,3	2,7	0,9	5,4	·	·	7,6	5,2	1,2	0,3	·	76,2			21	19	12	21
	Markersbach	367	3,8	0,6	·	1,0	2,5	13,1	2,7	4,2	1,1	5,0	0,6	0,2	·	0,5	1,1	0,5	0,8	·	6,9	14,7	·	3,7	2,7	1,7	·	·	12,1	8,0	0,4	6,4	1,6	95,9			25	18	18	19
	Gottleuba bis Wesenitz																																							
	Bischofswerda	284	1,0	0,8	·	4,3	1,5	5,6	1,6	2,5	0,5	14,5	0,5	0,9	0,2	3,0	5,4	2,5	2,0	·	4,7	16,6	1,4	4,4	0,3	5,6	·	0,2	13,5	9,1	0,2	2,0	·	105,2	202	+53	27	19	11	18
	Stolpen	255	1,6	0,1	·	1,9	1,7	3,1	2,4	1,9	·	2,1	7,8	·	1,3	1,2	0,9	1,6	0,6	·	4,6	14,5	4,1	3,0	1,3	4,1	·	·	12,1	9,4	0,1	1,8	0,2	83,4	146	+26	25	20	13	15
	Weißeritz																																							
	~~Altenberg~~ +++	~~775~~	2,2	1,6	·	·	1,8	16,2	9,6	7,3	4,2	3,6	5,2	·	1,6	6,8	·	·	6,8	2,4	4,3	3,6	·	·	2,4	·	·	·	15,8	2,6	·	2,3	·	100,3			19	19	18	25
	Kipsdorf	544	·	0,2	0,2	0,3	0,3	0,8	0,9	0,8	0,6	0,7	·	·	·	3,0	2,5	9,0	4,2	4,0	15,0	·	7,1	6,9	3,1	2,2	·	·	16,0	·	1,6	0,4	·	79,8	105	+ 4	22	12	14	22
	Karsdorf	325	2,0	1,1	0,0	1,7	3,3	21,1	1,5	4,3	0,2	5,1	0,3	0,2	·	0,7	4,7	1,5	1,7	·	8,2	11,7	0,4	4,1	1,1	1,1	·	·	13,2	5,2	0,8	3,9	1,2	100,3	172	+42	26	20	15	15
	Rabenau	304	·	5,0	·	5,0	1,9	12,4	3,9	1,8	0,8	3,2	2,5	·	·	·	2,2	3,8	2,0	·	12,3	3,7	2,4	1,5	2,9	·	·	·	13,7	4,9	0,3	0,4	·	86,6	198	+43	21	18	6	14
	Elbe																																							
	Dresden (Flugh.)	229	0,9	0,1	·	3,1	1,3	12,7	0,9	2,2	0,2	8,7	0,7	1,3	0,3	0,4	5,4	1,6	1,1	0,0	5,4	12,1	1,1	5,2	0,4	7,8	0,0	·	8,5	7,3	0,1	1,0	0,1	89,9	214	+48	27	17	18	14
	Wahnsdorf	246	0,6	0,0	·	1,5	1,0	3,1	1,5	1,6	0,5	1,9	0,4	0,8	0,2	0,5	2,1	0,2	0,6	·	8,3	15,2	0,3	4,6	0,6	2,7	0,0	·	11,1	7,9	0,1	0,6	0,0	67,9	184	+31	25	13	15	15

\+ Kohling b. Fl. 750 × Kremsdorf 360 • Strassdorf 290 ••• Geising 902
++ Glatzer 814 ×× Meronitz 520 •• Fürstenwalde 550

Flußgebiet		Ort	Seehöhe m	1	2	3	4	5	6	7	8	9	10	11	12	13	14	15	16	17	18	19	20	21	22	23	24	25	26	27	28	29	30	31	Monatssumme mm	Monatssumme % d. Mittels	Abweichung v. d. Mittel	Zahl der Tage mit Niederschl. ≥ 0.1	≥ 1.0	≥ 5.0	≥ 10.0
Schwarze Elster	Pelzen bis Triebisch	Grillenburg	367	2,4	1,3	·	2,3	4,2	15,1	1,6	4,1	0,6	4,1	1,0	0,2	·	0,8	3,9	1,2	1,8	·	9,0	10,7	1,3	5,5	1,5	2,9	·	·	11,7	5,2	0,5	2,9	0,7	96,7	180	+43	26	21	16	17
		Tanneberg	250	1,4	0,3	·	0,4	0,5	4,5	0,4	2,0	0,4	2,1	0,8	0,0	·	1,4	3,1	1,1	0,6	·	9,7	6,3	0,8	3,5	0,9	1,0	·	·	2,8	10,4	0,2	1,6	0,2	56,4	130	+13	25	14	11	12
		Meißen	105	0,9	0,2	·	1,8	0,5	9,2	0,3	3,2	0,4	5,1	0,7	0,4	0,3	0,5	5,4	1,2	1,7	·	12,4	16,2	0,5	2,6	0,8	2,7	·	·	1,3	12,5	0,5	2,3	·	85,0	180	+38	26	14	14	12
	Triebisch	Wutzschwitz	149	1,0	0,2	·	1,0	1,1	8,3	0,6	1,2	0,6	8,5	1,2	·	1,0	1,2	7,0	1,0	2,1	·	14,3	12,2	1,0	5,2	0,1	3,6	·	·	·	10,6	1,2	1,3	0,6	86,1	191	+41	25	20	15	5
	Dohlitz	Riesa-Gröba	101	0,9	·	·	1,0	0,8	5,1	1,8	1,1	0,1	5,6	0,2	0,1	·	1,4	1,3	3,7	1,2	·	15,4	11,8	0,7	0,9	0,3	4,0	·	·	0,1	4,0	0,1	1,0	·	62,6	180	+28	24	14	13	10
		Hubertusburg	184	0,8	·	·	2,9	2,7	5,7	5,4	·	1,3	5,0	4,5	0,3	·	3,1	0,0	0,0	·	·	27,1	11,2	0,7	0,2	0,4	7,8	·	·	·	4,4	·	·	0,0	80,5	186	+39	17	12	6	6
	Elbe	Reudnitz	153	0,7	0,1	·	4,2	1,8	5,8	2,0	0,9	0,3	11,5	0,6	0,2	·	3,6	4,6	3,1	1,0	·	18,2	12,8	1,9	4,8	0,4	5,7	·	·	·	1,6	0,4	1,3	·	87,3	189	+41	24	16	14	13
		Torgau	86	·	·	·	1,7	2,1	2,8	·	·	0,1	8,2	·	·	0,2	2,6	4,9	1,6	1,1	·	15,0	10,9	1,6	4,4	·	3,5	·	·	·	2,0	·	0,8	·	63,5	188	+30	17	14	8	7
		Schmiedeberg, Bad	92	·	·	·	0,7	4,7	4,1	0,2	0,1	·	13,1	0,2	0,1	0,3	4,9	8,3	3,7	·	·	22,3	5,3	3,4	1,1	·	4,6	·	·	·	1,3	0,2	1,3	·	79,9	200	+40	20	13	10	4
	Schw. Elster	Kamenz	185	0,5	·	·	4,4	2,8	3,2	1,8	0,7	·	10,4	·	·	·	1,4	5,0	1,5	2,4	·	3,6	6,1	3,4	3,0	0,0	7,9	·	·	15,1	10,0	0,0	0,7	·	83,9	165	+33	19	16	10	11
		Lautawerk	121	0,5	·	·	3,2	2,8	3,5	1,4	2,9	·	8,9	·	·	·	4,5	5,9	1,4	1,5	·	5,2	10,6	1,0	2,4	0,8	6,6	·	·	7,6	2,9	0,1	0,9	·	74,6	197	+37	21	17	13	8
		Sallgast	133	·	·	·	2,2	4,0	1,9	0,2	0,4	0,9	5,0	3,0	0,2	1,1	1,9	2,3	2,0	1,8		4,2	6,6	0,3	7,0	2,3	1,4	·	·	1,9	5,0	0,9	2,3	·	58,8			22	16	12	16
		Elsterwerda	90	·	·	·	4,2	2,0	4,9	·	1,7	0,8	10,2	·	·	·	2,2	2,8	1,3	·	·	10,8	15,1	1,7	4,1	0,3	7,0	·	·	·	1,9	0,8	2,1	·	73,9	200	+37	18	15	10	5
	Pulsnitz und Röder	Pulsnitz	300	0,5	1,0	·	5,5	1,5	5,6	2,6	2,5	0,4	9,5	·	0,0	·	2,5	4,5	2,6	1,5	·	11,3	9,1	1,6	5,2	0,4	7,3	2,1	·	10,1	10,2	0,6	1,1	·	99,4	198	+49	24	20	14	9
		Kroppen	101	0,4	0,3	0,0	3,5	2,9	3,4	1,0	0,8	·	9,5	·	0,3	·	2,4	3,6	1,2	0,9	·	3,6	8,9	1,1	3,8	·	5,9	·	·	1,8	3,8	0,2	2,0	·	61,3			22	6	12	15
		Radeburg	148	0,5	0,2	·	2,9	1,0	5,4	0,9	0,7	0,0	9,2	0,5	1,0	·	1,0	4,2	1,6	2,0	·	5,7	12,8	0,6	4,6	0,3	5,9	0,2	·	6,5	12,3	0,2	0,9	0,0	80,2	174	+34	25	15	13	10
		Großenhain	120	0,0	0,0	·	1,2	0,2	1,3	0,0	0,3	0,0	4,3	0,1	0,1	0,0	0,2	0,6	0,8	0,0	·	2,4	8,0	0,4	1,4	0,0	5,1	0,0	·	0,5	4,7	0,0	0,3	0,0	31,9	76	-10	18	8	9	6
	Schw. Elster	Dobrilugk	96	·	0,1	·	3,5	2,4	1,6	0,6	1,3	0,1	9,8	·	·	·	·	6,4	0,0	4,5	·	10,0	6,6	2,0	1,7	0,2	6,2	·	·	·	2,1	·	0,8	0,4	59,5	150	+20	19	13	12	4
		Krassig	95	·	·	·	1,4	2,6	1,3	0,6	·	0,7	8,2	·	0,4	·	3,5	8,1	3,2	0,8	·	8,7	5,3	2,5	4,1	0,5	4,2	·	·	1,4	0,6	0,8	0,7	·	59,6	167	+24	21	13	9	10
		Glücksburg	84	·	·	·	0,7	1,5	0,2	2,4	0,7	1,8	6,0	·	·	·	3,4	7,4	3,6	·	·	11,8	8,7	1,0	3,3	·	4,6	·	·	0,1	·	0,1	·	·	57,9	182	+26	17	12	7	6
		Uebigau	84	·	0,2	·	2,6	3,2	0,5	0,3	0,6	0,3	8,4	0,5	0,2	0,1	1,6	4,5	2,8	0,8	·	11,7	7,1	1,6	2,0	0,3	3,5	0,0	·	·	2,3	0,2	0,9	·	56,2	147	+18	24	12	14	4
	Elbe	Zahna	92	·	·	·	1,1	2,2	4,5	1,0	0,4	3,0	6,9	6,2	0,3	0,5	5,0	19,3	2,4	0,3	·	12,8	5,9	3,3	2,8	0,5	3,4	·	·	0,3	0,7	0,4	2,4	·	79,6	211	+42	24	15	12	17
		Radis	97	·	·	·	·	·	4,8	0,0	·	·	8,7	·	0,5	·	2,4	2,6	·	0,3	·	23,3	5,8	2,4	2,9	·	5,2	·	·	·	·	0,1	0,4	·	59,4	158	+21	13	9	7	·
Mulde	Zwickauer Mulde	Muldenberg (Talsp.)	707	1,1	0,3	·	1,7	2,3	5,3	1,8	2,0	1,7	13,8	6,0	·	·	3,4	9,2	1,0	1,8	·	18,6	11,6	5,1	5,6	4,4	8,1	·	·	4,4	14,7	1,6	2,0	1,1	128,6	152	+44	25	24	19	26
		Carlsfeld	824	1,2	0,4	·	2,4	5,7	10,8	2,6	2,7	1,7	13,0	7,3	0,4	·	5,9	14,0	1,4	1,5	·	22,9	7,9	4,0	10,2	2,9	8,3	·	·	6,3	16,6	4,2	3,2	1,6	159,1	169	+65	26	24	20	29
		Eibenstock	643	2,0	0,9	·	1,9	2,3	13,3	2,1	4,0	1,7	13,0	3,5	0,4	·	1,8	10,2	0,9	0,7	·	20,9	7,3	4,6	8,3	1,3	3,8	0,0	·	4,4	10,8	4,3	5,7	0,8	131,5	186	+61	26	21	21	19
		Aue	355	2,3	0,1	·	0,1	1,4	11,4	0,9	6,2	0,6	12,5	4,2	0,0	·	0,4	7,1	0,8	2,5	·	24,6	5,5	2,8	2,1	1,4	1,2	·	·	4,5	12,7	7,0	3,3	0,1	115,9	185	+54	25	18	17	16
		Johanngeorgenstadt	750	0,5	0,0	·	2,5	3,6	14,6	1,7	3,3	1,1	17,0	1,5	0,6	·	8,9	13,5	1,1	0,8	·	23,1	7,6	4,3	12,4	2,7	7,0	0,4	·	7,7	10,5	3,8	6,3	0,3	156,8	199	+78	26	21	19	29
		Schwarzenberg	524	2,2	·	·	1,7	4,9	11,9	3,4	10,3	0,6	6,8	3,6	1,9	·	0,9	11,6	1,4	2,8	0,2	22,0	9,3	4,7	3,0	1,5	1,7	·	·	4,8	16,5	4,6	4,2	0,6	137,2	217	+74	26	22	18	14
		Neustädtel	465	1,6	0,1	·	2,5	3,4	9,4	0,9	5,2	0,5	9,3	4,6	0,1	0,4	·	6,2	1,1	2,0	0,1	25,2	3,3	6,2	2,2	1,8	1,1	·	·	5,4	16,1	4,7	2,6	0,5	116,5	175	+50	27	20	15	14
		Zwickau	305	0,9	0,0	·	0,0	0,8	8,8	0,7	2,9	0,3	3,7	2,2	0,0	·	1,1	7,2	0,3	2,6	·	25,4	6,1	0,6	1,2	0,7	0,5	·	·	0,7	7,6	3,5	1,6	0,1	79,5	178	+45	23	13	13	9
		Glauchau	255	0,0	·	·	0,0	0,0	5,6	1,2	9,4	1,8	3,2	3,8	0,4	·	·	6,9	0,0	2,6	·	16,2	7,1	·	3,1	0,3	1,8	·	·	·	10,9	1,6	1,8	0,5	81,2	180	+36	21	7	9	7
		Penig	204	1,1	0,0	·	1,2	1,2	3,5	0,9	5,6	0,1	9,8	2,2	0,1	·	1,2	4,2	0,1	2,2	·	16,8	11,4	1,2	3,2	2,1	4,4	·	·	·	14,0	0,9	1,4	0,0	86,6	182	+40	23	18	14	9
		Stollberg	420	0,2	·	·	0,6	5,6	7,3	1,6	8,3	0,9	13,0	7,3	0,3	0,1	1,0	6,1	2,3	2,9	·	18,7	8,5	1,4	2,6	1,3	3,3	0,1	·	1,1	14,2	4,2	1,2	·	114,1	168	+46	26	20	15	13
		Chemnitz (Flugh.)	356	0,0	0,0	·	2,3	0,3	3,2	0,5	5,6	0,0	11,9	4,7	0,0	0,0	0,0	3,8	0,2	2,4	·	16,6	4,2	0,2	3,6	4,1	2,5	0,0	·	0,0	7,0	0,5	0,0	0,1	74,7	139	+21	19	12	14	12
		Rochlitz	166	0,9	0,0	·	0,7	1,7	3,4	1,2	2,1	0,1	12,3	1,9	0,1	·	0,7	3,7	1,5	0,0	·	18,8	11,9	1,1	4,2	1,1	4,7	·	·	0,1	14,5	0,1	1,6	0,2	88,0	180	+39	24	16	11	10
	Freiberger Mulde	Rechenberg	570	1,2	·	·	5,5	9,0	19,2	3,5	7,8	0,2	10,0	0,3	1,5	·	2,4	6,9	2,4	5,6	·	18,8	10,0	1,6	4,8	1,8	3,2	·	·	0,0	3,2	2,8	6,8	0,0	128,7	219	+70	23	21	13	20
		Mönchenfrei	541	2,2	0,9	·	2,7	7,3	13,8	2,4	3,5	0,6	11,5	3,9	0,3	·	0,1	3,2	2,1	4,0	·	15,0	13,5	1,0	7,4	1,2	5,2	·	·	14,5	8,2	2,1	4,4	0,4	131,6	197	+65	26	21	16	17
		Frauenstein	640	1,9	0,5	·	2,3	22,3	22,9	1,1	4,1	2,4	8,9	0,7	1,7	·	1,4	4,5	4,4	3,7	·	9,4	14,6	1,6	7,1	1,7	2,5	·	·	13,7	6,7	1,9	0,8	0,2	143,0			26	22	17	19
		Roßwein	201	0,0	0,0	·	1,5	1,7	11,4	1,4	2,9	0,3	7,5	1,2	0,0	0,4	0,4	5,0	1,6	1,8	0,2	7,9	11,2	0,3	3,7	0,4	4,9	0,0	·	1,8	18,7	0,6	0,1	0,2	87,1	167	+35	25	16	15	13
		Hainichen	319	2,0	0,0	·	1,6	6,0	11,1	3,0	1,5	1,2	12,8	2,6	0,7	·	0,7	5,5	2,0	3,3	·	15,8	13,4	2,1	4,2	0,8	5,0	·	·	0,1	6,9	1,0	2,0	0,0	105,3	178	+46	24	20	16	16
	Freiberger Mulde, Zschopau	Fichtelberg	1213	1,2	1,1	0,0	0,4	1,9	5,0	2,4	7,1	1,5	1,5	4,0	0,4	·	6,1	11,9	0,8	0,5	·	29,1	11,8	2,3	5,5	1,5	3,4	·	0,0	18,9	9,3	3,3	3,6	0,8	135,3	241	+79	26	21	23	31
		Annaberg	657	2,0	0,2	·	1,1	4,5	9,8	1,4	8,1	0,6	17,7	4,7	1,8	·	1,4	3,8	3,3	2,9	·	11,5	12,5	5,0	5,7	1,9	2,4	0,0	0,0	7,7	15,3	4,7	5,3	0,4	135,7	223	+75	26	23	17	23
		Weipert	780	2,0	0,4	·	9,1	5,0	10,0	2,6	11,4	2,4	8,3	4,3	·	·	1,5	7,5	2,9	3,8	·	19,5	12,0	2,6	4,9	1,2	2,6	·	0,1	29,5	2,0	2,1	4,7	·	152,4			25	23	16	31
		Schmalzgrube	604	1,7	0,6	·	1,5	3,9	9,1	2,9	12,0	2,9	9,0	5,0	3,3	·	0,9	9,0	1,1	2,4	·	21,0	17,4	4,4	5,4	3,0	3,9	·	·	20,0	16,7	2,6	2,5	2,0	164,2	222	+90	26	24	19	27
		Reitzenhain	770	0,0	·	·	2,0	5,6	4,2	8,2	5,3	6,1	10,0	8,0	0,5	·	1,5	9,0	2,0	6,0	·	21,0	12,0	1,5	5,0	3,0	2,5	·	·	18,0	14,3	1,4	2,9	·	147,9	176	+64	24	23	20	29
		Thum	520	2,1	0,1	·	2,4	7,5	7,9	1,9	7,8	1,2	18,4	5,5	0,7	·	0,3	5,1	2,0	5,8	·	20,5	9,0	2,2	0,5	2,1	4,2	0,1	·	0,9	12,4	4,0	2,2	0,2	127,0	227	+71	27	20	18	16

Flußgebiet	Ort	Seehöhe m	1	2	3	4	5	6	7	8	9	10	11	12	13	14	15	16	17	18	19	20	21	22	23	24	25	26	27	28	29	30	31	Monatssumme mm	Abweichung v. d. Norm.	Abweichung v. d. Norm. %	Zahl der Tage mit Niederschl. ≥0,1 mm	≥1,0 mm	≥5,0 mm	≥10,0 mm
Mulde	Zschopau	380	2,7	0,1	·	1,8	3,8	8,2	1,3	4,3	0,6	5,4	3,3	0,2	·	0,7	4,8	1,0	3,6	·	21,7	6,1	0,9	5,4	5,0	4,5	·	·	0,9	7,6	1,8	2,6	0,1	98,4			26	19	16	16
	Fleyh	790	1,6	·	·	4,1	13,9	24,5	7,0	3,4	1,6	9,6	4,3	·	·	1,8	8,4	2,5	7,4	·	21,3	10,6	1,2	5,5	3,8	1,3	·	·	18,6	13,2	3,3	5,6	·	174,5			23	23	16	31
	Neuhausen	538	1,2	1,4	·	2,3	10,2	20,6	2,7	4,5	0,9	13,6	4,0	1,2	·	1,7	6,9	1,7	5,2	·	3,5	13,5	1,2	4,5	5,6	4,5	·	·	11,8	19,5	3,8	6,1	·	152,1	214	+81	25	24	16	31
	Kriegwald	745	unvollständig beobachtet																																					
	Dörnthal	580	0,3	0,2	·	1,1	11,0	9,0	11,8	6,4	3,2	1,4	0,9	0,2	0,4	3,3	6,3	3,6	3,1	·	20,0	20,7	3,6	4,5	3,1	0,3	·	·	9,2	8,6	0,6	1,2	·	124,0	230	+70	25	19	14	18
	Lengefeld	606	2,1	0,9	0,0	3,1	8,5	13,1	3,0	7,1	1,5	13,5	4,5	0,1	·	1,1	7,4	2,2	6,5	0,2	13,2	13,0	5,3	7,0	6,8	5,4	·	·	17,4	16,8	3,3	3,0	0,4	167,2	240	+96	27	23	20	20
	Eppendorf	432	2,5	0,4	·	2,6	8,6	18,4	1,0	3,0	0,8	15,5	2,0	0,0	0,2	·	6,0	1,8	4,4	·	26,5	12,6	·	6,2	3,0	2,0	·	·	12,6	9,6	2,0	4,7	0,3	147,8	253	+90	24	20	16	9
	Flöha	272	1,0	·	·	1,0	4,4	12,1	1,6	1,6	·	9,3	2,5	·	·	0,5	6,1	0,5	2,2	·	27,5	12,0	1,1	3,8	2,0	2,5	·	·	0,4	7,0	1,8	3,4	·	104,3	203	+53	22	19	11	13
	Kriebstein (Talsp.)	212	1,5	0,0	·	1,5	4,2	12,0	1,5	1,9	0,8	8,4	1,8	0,4	·	0,8	5,0	0,5	2,4	·	21,9	12,1	1,1	4,0	1,0	5,9	·	·	·	16,2	0,7	0,5	0,3	106,6	206	+55	24	17	15	15
	Seidewitz	175	0,0	·	·	1,2	1,5	6,8	1,1	1,3	0,5	8,2	1,8	0,4	0,9	1,8	3,7	0,5	·	·	22,2	20,3	0,7	4,0	0,6	8,7	·	·	·	8,8	0,0	0,5	0,0	96,5	235	+56	22	15	6	6
	Grimma	140	0,2	·	·	1,2	2,3	3,6	0,4	·	0,9	9,8	1,7	0,0	·	23,0	6,5	0,4	·	·	20,4	16,2	0,3	3,2	·	7,7	·	·	·	5,5	0,0	0,3	0,0	82,9	188	+39	18	12	11	5
	Eilenburg	100	0,0	0,2	·	2,6	1,2	6,5	2,8	0,2	0,9	10,7	2,7	1,2	·	4,6	0,8	2,3	1,1	·	33,5	10,4	1,2	4,3	·	8,9	·	·	·	3,6	0,4	1,9	·	102,0	276	+65	22	17	12	6
	Tornau	115	·	·	·	2,9	2,6	6,8	0,3	1,0	·	16,7	·	0,7	·	5,0	8,5	3,0	0,7	·	22,1	8,5	2,0	4,4	0,4	5,6	1,7	·	0,2	0,5	1,5	0,2	·	95,3	264	+57	22	15	11	7
	Werbelin	107	0,6	·	·	1,1	1,6	5,9	0,3	3,1	·	4,5	1,2	·	·	0,5	4,4	0,4	0,3	·	22,2	6,6	0,7	2,5	0,6	10,7	·	·	·	0,8	0,7	0,4	0,7	69,8	250	+42	22	11	13	12
	Jeßnitz	75	·	·	·	1,1	0,4	·	7,8	1,0	1,6	3,9	0,6	1,3	·	2,9	1,8	0,9	0,4	·	19,8	0,8	6,8	0,8	0,6	8,6	·	·	·	·	0,2	0,7	·	62,0	182	+26	20	11	11	7
	Dessau	57	0,0	0,0	·	0,7	2,0	3,2	0,8	1,3	0,0	4,6	0,3	0,3	·	1,3	3,6	0,8	0,0	·	21,4	5,8	2,2	0,7	0,3	1,0	·	0,0	0,1	0,0	0,2	0,0	0,0	50,6	150	+17	19	10	9	6
Saale	Waldstein	879	·	·	·	·	·	4,6	0,0	0,0	2,6	5,1	5,5	·	·	15,0	18,0	9,2	2,0	·	18,6	8,9	5,6	3,1	9,3	·	·	·	5,0	7,6	6,3	4,0		130,6	172	+55	19	19	6	13
	Münchberg	565	0,0	·	·	·	0,8	4,2	1,8	1,6	1,5	2,8	1,0	·	·	21,8	3,1	1,7	1,4	·	20,8	8,0	9,7	3,3	2,9	1,6	·	·	8,3	5,8	2,2	1,8	1,0	114,2	166	+45	22	21	14	16
	Schönwald	690	0,7	0,1	·	·	0,5	3,7	1,4	0,5	0,5	1,8	2,4	·	·	8,2	12,2	0,3	2,7	·	16,0	9,6	5,5	1,9	3,9	2,0	0,6	·	5,4	7,0	3,6	1,4	1,5	92,4	230	+52	25	18	16	21
	Heinersberg	570	1,0	·	·	·	·	1,1	1,5	0,4	0,1	4,4	1,0	·	·	5,2	8,0	0,1	0,7	·	17,5	8,0	0,4	2,1	3,0	0,9	1,0	·	4,0	10,3	1,0	0,5	1,1	71,3	193	+34	23	16	15	15
	Hof	471	0,0	·	·	·	0,0	3,0	1,1	0,3	0,2	2,5	1,7	·	0,2	8,2	10,8	1,6	0,3	·	20,8	6,7	5,3	1,8	3,3	0,3	0,7	·	2,9	4,5	2,2	1,2	0,4	80,0	170	+33	23	16	12	9
	Gefell	563	0,0	0,0	·	·	0,4	7,5	1,7	0,8	0,3	3,5	·	·	·	6,7	10,0	·	1,4	0,2	19,4	5,5	1,5	3,0	2,2	·	·	·	3,2	6,5	4,3	0,6	0,2	80,9			20	14	12	10
	Blankenberg	498	0,4	·	0,0	0,0	0,4	4,6	1,6	1,1	0,3	4,6	0,9	·	1,4	10,4	12,4	0,6	0,2	·	15,8	3,2	3,4	0,6	0,2	1,1	0,0	·	3,2	5,3	2,7	1,0	0,9	76,3	148	+25	24	15	15	8
	Naila	613	0,5	·	·	·	0,0	3,5	0,5	0,4	0,2	2,5	1,0	·	0,6	13,5	10,8	0,1	1,1	·	24,3	3,6	8,2	2,1	·	1,2	0,3	·	2,0	5,4	1,8	1,2	1,2	85,0			24	16	16	16
	Saaletalsperre	412	0,6	·	·	·	0,4	6,2	1,3	0,8	0,3	3,6	1,0	0,0	0,0	2,5	10,1	·	1,7	·	20,9	4,2	1,0	0,8	3,6	0,8	·	·	0,9	14,2	1,2	0,4	0,5	77,0	182	+35	22	13	12	5
	Schleiz *	430	0,8	·	·	·	0,2	6,4	1,0	1,0	0,2	2,1	0,7	·	·	1,1	3,7	·	0,7	·	18,2	4,9	1,1	1,1	2,3	1,2	·	·	1,4	8,5	1,3	0,7	0,9	59,5			22	15	13	10
	Ziegenrück	330	0,2	·	·	0,6	·	6,7	0,8	0,7	0,1	5,4	1,3	0,0	·	0,8	8,6	0,6	1,3	0,0	18,8	7,7	0,9	4,3	0,2	2,1	0,0	·	0,0	12,9	1,2	1,1	0,5	76,8	203	+39	22	12	14	10
	Ludwigsstadt	500	0,2	·	0,1	0,2	0,2	5,1	1,1	0,6	0,3	1,5	0,0	·	2,4	17,5	18,0	0,5	1,6	·	26,2	3,6	4,2	2,9	0,3	0,2	·	0,1	0,9	6,6	2,9	2,3	0,9	103,4	138	+51	27	15	18	14
	Schmiedefeld	776	0,7	·	·	0,2	0,6	4,4	1,7	0,9	0,5	1,9	2,2	·	1,8	18,0	20,0	0,5	1,8	·	24,5	4,1	4,4	3,7	·	1,1	·	·	2,1	3,6	4,0	3,3	1,6	107,6	166	+43	24	18	17	14
	Probstzella	345	0,2	·	·	·	0,6	3,3	1,2	0,2	0,1	2,2	0,5	·	0,5	9,0	16,2	0,6	1,1	0,0	21,4	3,6	1,6	1,0	1,5	0,0	·	·	0,2	7,2	1,4	0,9	0,6	74,5	163	+29	22	13	13	8
	Ruppersdorf	550	·	·	·	·	0,6	5,6	1,5	·	0,9	1,3	1,6	·	·	10,2	17,1	1,0	·	·	31,5	3,6	2,1	3,2	·	1,3	0,5	·	2,3	9,6	1,3	1,1	1,2	97,7	161	+44	20	17	12	13
	Leutenberg	295	unvollständig beobachtet																																					
	Großbreitenbach	660	·	·	·	·	·	0,7	1,2	1,2	0,1	2,1	1,9	·	1,2	21,2	27,7	1,4	3,3	·	20,1	5,7	5,4	6,7	1,4	2,4	·	·	0,3	5,6	1,2	2,4	1,5	116,7	158	+43	22	19	14	8
	Neuhaus a. R.	835	0,0	0,0	·	·	2,2	4,9	1,0	1,2	0,5	1,6	0,3	·	2,8	27,3	29,3	1,1	0,9	1,5	17,4	4,6	1,4	3,8	2,4	·	·	·	2,7	1,4	2,3	1,6	0,3	113,1	127	+24	23	19	13	22
	Pennewitz	460	·	·	·	·	0,0	2,2	1,0	0,6	·	·	·	·	·	9,6	14,7	0,1	1,2	·	10,2	2,5	1,4	3,2	0,2	0,4	·	·	·	3,6	1,5	1,1	0,7	54,2	104	+ 2	17	12	11	9
	Blankenburg Bad	222	0,5	·	·	·	·	2,1	0,9	0,2	0,1	2,9	2,4	0,1	·	2,0	10,0	·	1,5	·	14,7	5,7	2,0	3,4	1,0	1,5	·	·	0,3	3,1	0,2	0,5	0,4	55,5	165	+27	22	13	12	7
	Remda	320	0,0	·	·	·	0,0	2,1	0,1	·	0,0	4,4	1,4	·	·	2,2	4,0	·	0,2	·	15,2	5,0	0,5	5,0	1,0	4,0	0,0	·	·	9,0	0,2	1,0	0,2	55,5	170	+23	17	12	8	3
	Hummelshain	310	0,4	·	·	·	0,5	6,3	0,0	0,3	1,0	4,1	0,9	·	·	·	6,3	·	1,2	·	17,9	6,0	0,3	6,4	1,2	2,5	·	·	·	3,1	1,3	1,5	1,2	62,8	170	+26	19	14	11	14
	Drößnitz	420	2,7	·	·	·	·	4,2	2,1	·	1,4	3,6	2,1	·	·	1,8	9,3	0,4	1,0	·	26,2	5,5	·	7,4	1,3	3,5	·	·	·	·	5,2	2,7	1,2	81,6	234	+47	18	17	10	5
	Stadtroda	225	0,2	·	·	·	·	3,3	0,3	1,2	0,5	1,5	1,0	·	·	0,9	8,3	0,4	0,9	·	13,3	3,6	0,2	4,7	·	2,8	·	·	·	10,2	0,5	1,2	·	60,0	172	+25	19	11	10	1
	Jena	155	0,0	·	·	0,1	0,0	4,3	0,7	0,8	0,4	1,8	·	·	·	0,0	5,2	0,2	·	·	8,8	11,9	4,0	4,5	0,2	3,2	0,0	·	·	8,3	2,1	1,5	0,0	59,0	160	+22	17	11	11	7
	Wetzdorf	328	·	0,0	·	0,5	·	5,4	0,5	0,3	2,4	1,5	·	·	·	0,4	5,1	4,2	0,2	·	20,4	1,4	1,9	1,2	2,3	0,4	0,0	·	·	11,8	·	9,6	·	69,5	171	+29	13	12	10	8
	Schmücke	907	·	·	·	·	8,3	9,9	3,1	2,6	5,2	·	6,8	·	3,6	16,4	21,3	3,7	7,5	0,9	17,4	7,5	5,9	7,6	3,9	9,5	·	·	·	4,9	2,9	4,1	2,6	155,6	166	+62	22	21	17	28
	Ilmenau	500	1,0	·	·	·	0,1	2,6	0,9	0,9	0,3	0,3	0,9	0,0	0,1	13,9	17,7	0,5	1,4	0,0	11,0	4,3	2,6	2,6	1,2	0,5	0,0	·	·	7,7	1,5	2,4	0,8	75,2	116	+10	23	13	14	9
	Stadtilm	360	·	·	·	·	2,6	0,0	0,6	0,3	·	1,0	1,2	·	·	1,9	7,7	0,5	0,0	·	14,0	5,7	·	5,3	0,7	3,0	·	·	·	4,4	0,5	·	·	49,4	152	+16	15	10	7	5
	Tiefborn	315	1,2	·	·	·	1,8	1,4	·	·	·	4,4	·	·	·	2,1	11,3	0,9	0,5	·	12,4	12,3	4,1	5,0	0,6	·	·	·	·	8,1	1,8	0,4	·	69,3	164	+31	16	12	6	12
	Apolda	170	0,5	·	·	0,3	0,5	3,0	0,5	0,3	0,5	1,6	0,7	0,3	9,3	0,3	·	·	0,3	1,6	8,6	9,5	1,6	1,6	0,2	3,2	0,0	·	·	2,5	0,0	0,3	0,0	47,2	174	+12	27	10	11	6
	* Gräfenwarth	479																																						

Elbe — Tägliche Niederschlagshöhen — März 1940

Flußgebiet	Ort	Seehöhe m	1	2	3	4	5	6	7	8	9	10	11	12	13	14	15	16	17	18	19	20	21	22	23	24	25	26	27	28	29	30	31	Monatssumme mm	% d. Norm.	Abweichung v. d. Norm.	Zahl der Tage mit Niederschl. ≥0,1	≥1,0	≥10,0	❄ ≥0,1	≥1,0
Saale	Kösen	110	0,8	·	·	0,3	1,0	1,8	·	0,6	·	3,2	·	·	·	0,5	4,4	1,4	·	·	10,1	8,0	1,5	3,6	0,4	1,5	·	·	·	2,5	0,5	0,3	·	43,2			19	18	11	2		
Unstrut	Dingelstädt	336	·	·	·	0,1	0,7	1,2	0,3	·	0,5	1,1	3,1	·	·	10,5	11,2	3,0	2,0	·	4,1	4,5	3,2	4,7	4,6	·	· ·	·	0,3	1,2	1,3	0,2	0,3	51,6	114	+ 7	21	14	11	13		
Unstrut	Eigenrieden	489	·	·	·	0,2	0,9	3,6	0,1	·	·	3,2	4,4	·	·	6,7	7,8	2,3	0,9	3,8	12,8	12,7	1,9	5,5	0,3	7,2	0,7	·	0,4	3,8	5,0	2,4	1,1	66,7	158	+22	23	16	14	17		
Unstrut	Langensalza	189	·	·	·	·	1,0	1,2	·	·	·	0,5	1,0	·	·	1,2	6,2	1,1	·	·	10,2	7,1	·	3,4	1,4	4,2	·	·	·	2,2	1,8	1,5	1,3	47,3	138	+13	16	15	5	7		
Unstrut	Herbsleben	120	·	·	·	·	0,2	0,7	0,1	·	·	1,3	1,7	·	·	0,4	6,9	0,7	0,3	·	6,5	9,3	3,5	3,1	2,9	3,8	0,0	0,0	·	1,0	0,3	1,6	0,8	45,1	150	+15	19	11	7	3		
Unstrut, Gera	Gehlberg	700	·	·	·	·	·	3,6	1,0	1,1	·	3,7	2,5	1,4	·	22,9	22,7	3,2	·	·	25,7	13,3	4,8	6,8	7,3	·	·	·	·	8,2	0,0	1,3	4,0	133,5			17	17	7	17		
Unstrut, Gera	Arnstadt	288	0,4	·	·	·	·	1,6	·	0,2	·	0,9	1,3	·	·	2,1	6,6	0,1	1,3	·	13,5	4,1	0,4	4,8	0,5	3,8	0,2	·	·	3,3	0,5	1,2	0,2	47,0	147	+15	20	11	9	6		
Unstrut, Gera	Krawinkel	480	1,8	·	·	·	0,2	3,1	0,7	1,1	·	1,1	·	0,5	0,7	11,4	17,7	1,3	·	0,9	13,5	1,9	3,4	4,6	·	2,1	·	·	·	5,3	0,6	2,7	·	74,6	132	+18	20	14	7	7		
Unstrut	Erfurt	183	0,0	·	·	·	0,4	0,3	0,0	0,0	0,0	0,1	0,4	·	0,0	1,0	2,1	0,4	0,2	·	8,1	7,2	3,3	4,5	1,5	5,2	·	0,0	0,1	2,1	0,0	0,2	0,2	37,3	123	+ 7	18	9	7	2		
Unstrut	Buttstädt	185	0,3	·	·	·	·	1,6	0,1	0,1	·	1,5	0,5	·	·	0,1	3,4	0,1	0,8	·	8,1	14,4	2,3	3,9	·	3,4	·	·	·	1,1	0,4	0,8	·	43,1	139	+12	18	9	11	4		
Unstrut	~~Leubingen~~ +	~~190~~	·	·	·	·	0,0	1,7	0,6	·	·	2,3	0,7	·	·	0,5	4,5	0,4	0,0	·	7,9	12,8	2,1	3,3	0,0	4,4	·	·	·	·	0,0	0,7	·	41,9			13	8	7	4		
Unstrut, Helme	Großberndten	400	·	·	·	0,0	1,4	3,8	·	·	·	6,3	1,6	·	0,2	0,1	12,2	2,6	2,9	·	12,0	8,9	1,3	3,7	·	7,1	0,7	·	1,6	2,1	1,9	1,5	0,8	72,7	174	+31	20	16	12	5		
Unstrut, Helme	Ebeleben	285	·	·	0,0	·	2,8	0,6	0,0	·	·	·	7,4	·	·	1,4	9,4	1,5	·	·	15,6	11,1	0,2	·	0,1	3,0	·	·	·	1,8	4,8	1,4	·	61,1	169	+25	14	11	7	4		
Unstrut, Helme	Greußen	164	·	·	·	·	0,5	2,9	0,3	·	0,0	2,3	0,0	0,9	·	1,2	6,0	0,5	1,5	·	11,1	8,7	1,1	2,9	0,7	4,0	·	0,0	0,2	0,5	1,0	0,4	0,6	47,9	165	+19	20	11	11	-		
Unstrut, Helme	~~Worbis~~ ++	~~319~~	0,1	·	·	0,1	0,4	6,2	0,5	·	0,0	1,9	2,7	0,0	0,2	3,7	11,3	4,8	1,1	0,0	12,0	8,1	3,5	4,2	0,1	10,5	0,0	0,3	0,9	2,9	2,2	1,8	0,7	80,2	160	+30	24	15	9	12		
Unstrut, Helme	Sondershausen	186	·	·	·	·	0,1	6,0	0,2	0,0	·	4,9	0,3	·	·	6,2	9,0	2,3	2,8	6,7	9,3	10,2	1,2	2,6	0,6	5,1	·	·	0,5	1,6	0,8	0,2	0,1	70,9	187	+33	21	13	13	16		
Unstrut, Helme	Heldrungen	130	0,1	·	·	·	·	3,0	0,0	0,1	·	1,1	0,5	·	·	0,3	6,5	1,4	1,7	·	10,3	8,2	0,4	2,2	0,3	2,2	·	·	0,0	0,2	0,0	0,1	0,1	39,3	130	+ 9	18	9	10	11		
Unstrut	~~Sühlhayn~~ x	~~314~~	·	·	·	·	1,6	5,3	0,6	1,2	·	6,3	0,0	·	·	4,1	11,4	2,9	0,8	·	18,2	13,3	5,0	3,1	1,9	1,1	0,0	0,1	0,2	0,9	3,0	3,1	0,5	86,6			21	15	12	12		
Unstrut, Helme	Sachsa, Bad	340	·	·	·	0,5	5,6	10,9	1,9	0,2	0,4	13,9	4,7	·	0,5	5,5	5,0	4,3	1,0	·	11,6	13,7	7,8	3,9	1,9	8,3	0,8	·	0,5	1,7	4,6	2,0	1,2	112,4	153	+39	25	19	16	15		
Unstrut, Helme	Nordh. Talsp.	443	0,0	·	·	0,6	3,3	5,2	0,8	0,7	0,0	4,0	0,8	·	·	7,3	13,3	0,0	3,7	1,1	16,8	0,9	9,0	1,5	3,8	·	·	0,1	0,0	2,0	4,0	2,3	0,9	82,1			21	14	15	15		
Unstrut	Kelbra	155	·	·	·	0,0	0,0	1,0	0,9	·	0,8	1,0	0,4	·	·	1,9	5,8	1,5	0,0	·	10,0	9,3	0,8	2,2	0,0	3,3	·	·	·	0,5	0,5	1,8	·	41,7			16	10	10	14		
Unstrut	Sangerhausen	190	·	·	·	0,0	0,0	1,1	0,0	1,0	0,3	1,8	0,0	·	·	3,7	2,5	0,0	0,1	·	8,7	11,8	1,0	0,3	1,3	2,1	0,2	·	0,0	0,0	0,3	0,7	0,3	37,2	128	+ 8	17	10	6	4		
Unstrut	Hohelinde	297	0,3	·	·	·	·	0,6	1,9	0,0	2,4	0,2	·	·	·	3,4	2,8	0,9	0,7	1,2	6,3	11,4	0,3	1,2	2,8	1,6	·	·	·	0,0	1,2	1,3	·	40,7	128	+ 9	18	12	9	5		
Unstrut	Bibra	170	1,0	·	·	0,0	0,3	1,4	0,4	0,5	·	1,4	0,1	·	·	1,4	7,4	0,8	1,4	·	8,8	9,1	3,5	2,3	0,4	1,6	0,0	·	·	0,1	0,2	2,3	·	44,4	126	+ 9	20	12	10	5		
Saale	~~Teuchern~~ xx	~~182~~	0,5	·	·	0,0	0,5	4,2	·	2,4	·	0,2	4,3	·	·	·	10,2	0,4	·	·	17,9	8,5	1,5	1,6	2,1	4,5	·	·	·	10,2	1,4	1,7	·	72,1			17	13	9	6		
Saale	Lützen	120	0,7	·	·	0,0	0,7	3,1	0,1	1,7	0,0	1,5	1,7	0,0	0,1	0,2	5,0	0,0	0,0	0,0	14,0	8,9	0,6	2,9	0,1	3,5	·	·	·	5,8	0,1	0,9	0,0	51,6	162	+20	19	10	9	6		
Saale	Merseburg	110	0,1	·	·	0,0	1,8	2,8	0,0	1,1	0,0	0,6	1,4	0,0	0,0	0,4	0,6	0,2	0,0	0,0	10,3	7,2	0,3	0,8	0,8	3,8	0,0	·	0,0	0,4	0,3	0,8	0,0	33,7	106	+ 2	18	7	10	4		
Saale	Schafstädt	146	0,4	·	·	·	·	2,9	0,2	0,1	·	3,1	0,7	·	·	0,9	4,3	·	·	·	12,3	8,3	0,4	0,3	1,5	2,7	·	·	1,2	0,2	3,5	0,6	0,0	43,6	152	+15	18	9	8	3		
Weiße Elster	Asch	680	1,5	0,5	·	0,0	1,9	7,4	2,0	0,9	1,6	4,7	4,5	·	0,0	8,7	9,7	6,7	1,0	·	15,5	7,9	3,8	1,3	4,6	2,2	1,1	·	6,8	13,8	2,1	2,0	1,2	113,4	193	+54	25	23	17	18		
Weiße Elster	Raun	560	0,5	0,2	·	0,2	0,8	6,2	1,5	1,2	1,5	2,8	2,0	0,3	·	4,4	10,9	0,3	1,2	·	9,5	11,5	2,9	1,2	3,5	1,5	0,2	·	7,4	9,2	1,4	1,9	0,9	85,1	192	+41	21	19	15	22		
Weiße Elster	Markneukirchen	520	0,4	0,0	·	0,6	1,4	5,5	1,4	2,2	1,2	2,4	3,6	·	·	3,2	10,3	0,6	2,7	·	17,5	9,4	3,4	2,7	3,6	2,6	0,0	·	6,9	9,6	1,6	2,9	1,0	96,9	176	+42	24	21	15	17		
Weiße Elster	Oelsnitz i. V.	408	0,9	0,1	·	0,0	0,5	6,2	2,2	1,1	0,9	2,3	1,3	0,2	·	2,5	7,5	0,0	2,0	0,1	14,7	7,1	3,7	0,7	3,2	3,2	0,0	·	2,9	6,3	1,2	1,4	0,2	72,4	194	+35	25	17	12	9		
Weiße Elster	Grobau	560	·	·	·	·	0,8	3,1	1,0	0,1	0,2	4,0	2,6	·	1,0	4,1	6,1	0,6	1,6	·	18,3	6,6	4,4	1,6	3,0	1,2	0,3	·	2,3	7,5	2,5	1,0	1,6	75,5	180	+34	24	19	12	13		
Weiße Elster	Falkenstein	595	0,2	·	·	0,4	1,0	5,5	1,8	2,6	0,9	0,8	0,3	·	·	1,9	2,1	0,2	1,6	·	12,2	10,5	4,3	5,1	7,1	·	·	·	2,5	7,2	1,1	0,2	·	69,5	130	+16	22	15	13	14		
Weiße Elster	~~Bernsgrün~~ *	~~490~~	1,1	·	·	·	0,1	7,0	1,1	1,2	0,9	6,6	3,0	·	·	·	8,2	0,2	1,9	·	17,1	6,6	1,9	3,0	2,6	2,7	·	·	2,0	4,8	3,0	2,6	·	77,6			21	13	13	10		
Weiße Elster	Eich	450	1,7	0,0	·	0,8	2,2	20,7	2,4	2,8	1,8	17,0	3,7	0,2	·	0,4	9,1	0,2	0,6	·	17,8	5,9	2,2	5,1	1,7	2,9	0,0	·	3,9	9,1	3,3	1,0	1,0	117,5	219	+64	25	20	17	16		
Weiße Elster	Greiz	284	0,8	0,0	·	·	0,4	5,9	1,3	1,3	1,1	5,3	1,8	·	0,0	0,4	7,1	3,2	1,3	·	18,9	7,3	0,4	3,5	0,8	2,0	·	·	0,9	8,6	4,2	1,9	0,2	78,9	208	+41	23	16	11	15		
Weiße Elster	Auma	405	1,5	0,0	·	·	1,8	7,2	1,9	0,9	0,6	8,9	1,6	·	·	1,0	10,2	0,2	2,2	·	15,9	6,2	1,8	6,9	0,2	2,9	0,2	·	0,2	10,7	2,3	1,8	0,2	87,3	206	+45	24	17	15	11		
Weiße Elster	Zeitz	175	0,6	·	·	·	0,5	2,8	0,2	1,4	·	5,2	0,4	·	·	2,1	3,9	1,2	0,4	·	17,2	8,0	1,9	1,1	0,6	1,8	0,4	·	·	10,4	0,5	0,4	·	61,0	160	+23	21	12	10	10		
Weiße Elster	Meuselwitz	175	0,8	·	·	0,6	0,5	4,0	0,3	3,8	0,2	4,4	1,4	0,1	·	0,4	6,1	·	2,3	0,3	17,0	7,6	0,2	2,6	1,1	3,4	·	·	·	8,4	0,5	0,6	·	66,6	186	+31	23	12	7	11		
Weiße Elster, Pleiße	Rußdorf	300	0,8	·	·	·	·	8,7	·	4,2	·	4,3	2,6	·	·	0,5	6,8	0,4	3,4	·	18,2	6,9	1,2	1,4	1,2	1,2	·	·	·	12,0	3,4	2,0	·	79,2			18	15	10	10		
Weiße Elster, Pleiße	Vollmershain	253	·	1,2	·	·	·	6,2	1,0	2,1	4,5	2,8	1,4	·	·	·	2,2	0,8	2,6	2,8	10,2	5,6	0,0	0,0	0,0	·	·	·	·	4,6	8,4	3,8	·	60,2	147	+19	16	15	8	7		
Weiße Elster, Pleiße	Altenburg	198	0,6	·	·	0,6	0,3	2,3	0,3	2,1	0,1	4,6	1,9	0,0	·	0,0	5,0	0,0	1,6	·	18,0	11,4	1,0	2,4	2,0	4,3	·	0,0	0,0	18,8	0,2	1,4	0,0	78,9	247	+47	20	14	13	8		
Weiße Elster, Pleiße	Altmörbitz	198	0,5	·	·	0,1	0,0	3,1	0,8	3,4	0,2	5,4	1,7	·	·	·	5,5	·	1,3	·	15,9	0,9	9,1	2,7	2,5	5,4	·	·	0,3	15,0	0,4	1,0	0,3	76,5	220	+42	21	13	11	10		
Weiße Elster, Pleiße	Borna	140	0,3	·	·	0,2	1,2	3,2	0,9	3,1	0,2	6,5	1,3	1,9	·	0,5	8,7	0,0	0,7	·	18,9	7,3	0,3	3,2	1,5	4,6	·	·	·	11,6	0,3	0,6	0,2	77,2	198	+38	23	13	14	8		
Weiße Elster, Pleiße	Leipzig	113	0,7	·	·	0,6	1,6	3,2	0,1	2,2	0,3	7,5	2,5	0,4	0,1	0,0	5,1	0,0	0,4	·	19,4	8,3	0,7	3,2	1,3	6,8	0,1	·	·	5,2	0,7	1,2	0,3	71,9	180	+32	24	13	14	8		
Weiße Elster, Pleiße	Naunhof	132	0,5	·	·	1,8	1,1	9,0	·	2,6	1,2	10,1	2,5	0,3	·	0,7	7,6	·	·	·	36,6	9,2	1,2	0,1	2,1	5,2	·	·	·	5,6	0,9	0,6	·	98,9	230	+56	20	14	9	8		

* Köllech 143 × Ilfeld 275 • Mahltheuer 517

** Sehnde 286 ×× Grunau 93

Flußgebiet		Ort	See-höhe m	1	2	3	4	5	6	7	8	9	10	11	12	13	14	15	16	17	18	19	20	21	22	23	24	25	26	27	28	29	30	31	Monatssumme mm	Monatssumme % d. Norm.	Abweichung v. d. Norm.	Zahl der Tage mit Niederschl. ≥0,1 mm	Niederschl. ≥1,0 mm	✳ ≥1,0	☒
Saale	Saale bis Elbe	Halle a. S.	102	0,4	·	·	1,7	0,6	0,7	0,2	3,9	0,0	4,2	2,1	0,2	·	0,0	6,1	0,4	0,2	·	25,0	8,1	0,1	2,8	1,1	8,0	0,6	·	0,0	0,3	0,7	0,4	0,2	68,0	219	+37	23	10	14	8
		Eisleben	160	·	·	·	0,1	0,2	4,3	0,2	0,3	·	2,1	·	·	·	2,8	5,5	·	·	·	10,0	10,2	0,8	·	2,7	3,2	·	·	·	·	0,3	1,5	·	44,2	142	+13	15	9	10	8
		Rothenburg	68	unvollständig beobachtet																																					
	Wipper	Hayn	435	0,4	·	·	0,1	1,0	4,9	0,4	0,6	0,1	2,1	0,7	·	·	9,0	12,0	1,6	0,8	·	14,2	10,1	3,1	1,0	1,2	4,2	0,0	0,1	·	1,0	3,6	1,1	0,5	73,7	145	+23	24	15	17	14
		Wippra	215	0,0	·	·	0,2	1,9	3,3	0,3	1,7	1,8	0,2	·	·	·	2,8	12,0	0,0	3,3	·	8,7	9,6	2,4	0,6	2,1	4,2	·	·	0,0	6,8	1,8	1,2	·	64,9	171	+27	19	15	13	13
		Sandersleben	185	·	·	0,1	1,1	0,6	1,4	·	·	·	3,2	1,0	0,8	·	·	11,4	2,0	0,3	·	26,6	9,8	·	·	·	7,6	·	·	0,4	1,1	2,1	1,9	·	71,4	209	+37	21	12	10	6
		Stangerode	203	·	·	·	1,3	1,0	5,0	·	0,1	2,6	3,0	1,7	0,2	·	2,2	13,4	1,3	·	·	14,7	12,4	·	·	3,7	3,8	·	·	0,2	·	2,5	4,8	·	73,9	194	+36	18	15	10	5
		Bernburg	66	·	·	·	0,2	0,6	0,4	0,0	1,4	0,0	1,5	0,7	0,0	·	1,0	4,3	1,0	0,0	·	35,8	8,2	3,9	0,3	0,4	2,6	·	·	0,2	0,0	0,0	0,0	·	62,5	217	+34	16	9	8	4
	Fuhne	Landsberg (Bz. Halle)	103	·	·	·	1,2	0,6	7,0	·	0,4	·	2,0	1,7	0,1	·	0,4	1,7	0,3	0,2	·	23,6	5,7	0,4	2,5	0,8	8,4	2,6	0,0	·	·	·	·	·	59,6	214	+32	18	10	8	6
		Glaucig	80	·	·	·	1,3	0,9	3,0	0,3	0,2	·	2,6	·	0,8	·	0,0	8,5	1,6	0,4	·	27,1	6,0	0,8	0,9	0,5	7,1	0,0	0,0	0,0	0,5	0,7	0,6	·	63,8	194	+31	19	8	6	·
	Bode	Brocken	1142	·	·	·	0,6	20,4	12,1	1,8	2,4	0,3	13,9	0,4	0,2	8,7	13,3	27,9	3,2	11,0	·	18,4	8,2	14,8	2,1	5,0	6,9	·	0,0	1,3	3,9	13,4	6,8	0,7	177,1	150	+74	24	20	20	28
		Schierke	619	·	·	·	1,3	6,2	8,9	1,2	3,2	2,2	5,4	1,1	·	5,6	17,7	35,4	5,1	0,5	0,6	10,3	12,4	19,1	2,2	2,2	12,3	·	·	1,0	5,0	8,8	3,5	·	173,8	207	+90	24	23	15	31
		Königskrug	756	0,3	0,1	·	1,3	12,3	11,3	0,4	3,1	0,5	16,1	3,4	0,1	5,1	20,0	36,0	9,6	1,3	·	21,7	15,2	16,5	6,5	0,2	20,1	·	·	0,1	8,5	9,7	2,7	0,6	224,7	109	+111	27	19	19	24
		Rübeland	420	·	·	·	0,1	5,3	12,6	0,4	0,1	·	4,2	0,3	·	2,3	4,6	22,8	4,1	·	·	14,3	10,4	8,2	2,0	·	6,6	0,2	0,1	·	0,1	6,2	1,4	·	107,3	206	+55	21	14	13	14
		Benneckenstein	515	0,1	·	·	·	6,1	12,2	·	·	·	3,2	2,1	1,3	5,3	8,4	12,2	5,3	2,1	·	5,3	4,2	6,9	3,4	3,6	3,2	·	·	0,5	5,1	11,2	2,0	·	103,7	137	+29	21	19	9	16
		Allrode	450	·	·	·	·	5,3	8,1	·	1,1	·	2,1	0,1	·	0,5	10,7	19,5	1,5	1,6	·	14,8	8,5	7,0	3,1	0,2	3,6	·	·	0,0	2,5	4,5	0,1	·	94,8	198	+47	19	15	12	19
		Quedlinburg	124	·	·	·	0,2	1,6	2,4	·	1,1	·	1,9	0,8	·	0,1	·	14,6	1,1	·	·	14,2	11,6	1,1	·	1,2	4,6	·	0,1	0,2	0,6	1,6	3,5	0,1	62,6	210	+33	20	13	12	5
		Blankenburg	180	0,2	·	·	0,0	0,3	3,4	0,3	0,9	0,2	5,4	0,9	·	0,0	1,0	8,7	0,2	1,5	2,2	19,2	7,2	3,1	0,7	1,5	3,0	·	·	0,1	0,8	2,6	1,7	·	65,1	162	+25	23	13	10	10
	Bode, Selke	Harzgerode	398	·	·	·	·	1,6	6,3	0,2	3,2	·	·	·	·	4,4	6,6	16,8	0,4	·	·	12,7	10,5	2,9	3,0	·	5,5	·	·	·	1,8	2,4	2,0	·	80,3	186	+37	16	14	9	18
		Reinstedt	135	·	·	·	1,5	1,0	1,5	0,5	0,2	0,6	1,6	·	·	0,1	·	9,0	·	0,8	0,6	19,5	12,7	2,8	·	1,9	4,1	·	·	0,5	·	1,2	2,3	·	62,4	187	+29	19	12	13	11
		Ballenstedt	230	0,1	·	·	1,1	0,7	2,8	0,0	2,2	0,4	1,6	0,7	0,0	0,4	2,0	13,6	0,9	0,6	0,0	12,5	12,1	2,8	0,0	1,6	5,5	0,0	·	0,0	0,3	2,0	6,9	·	70,8	169	+39	21	13	10	8
	Bode	Gröningen	94	·	·	·	0,0	0,7	1,5	·	0,7	·	2,1	0,2	·	·	3,0	15,9	1,4	·	·	18,3	11,5	2,2	·	1,8	3,5	·	0,4	0,7	0,8	0,9	2,8	·	68,4	253	+41	18	11	9	13
		Wernigerode (Schnl.)	237	·	·	·	·	3,8	6,2	0,8	0,8	·	2,6	0,1	·	1,9	2,2	21,3	1,5	0,5	·	14,7	4,3	2,0	1,4	0,9	3,1	·	·	·	1,1	3,4	2,4	·	75,0	156	+27	20	15	13	10
	Bode, Auve	Rohrsheim	95	·	·	·	0,2	1,5	1,1	0,0	0,7	·	7,0	0,2	·	·	2,8	5,7	·	0,1	·	18,2	11,3	4,3	0,2	2,5	4,6	0,5	0,1	2,5	1,1	0,6	1,9	·	67,1	191	+32	21	13	11	5
		Hötensleben	100	0,0	·	·	0,5	3,9	2,1	0,0	0,0	0,0	5,7	0,5	0,1	·	4,2	8,4	·	2,3	·	20,9	13,1	1,5	0,0	1,5	2,6	·	0,1	1,9	1,6	0,8	1,7	·	73,4	208	+38	19	14	10	4
		Röderhof	200	·	·	·	·	3,5	·	·	·	·	7,0	0,1	·	·	4,0	10,0	3,1	·	·	20,0	9,6	2,2	0,9	2,0	5,5	·	·	2,1	0,4	1,0	5,0	·	76,4	225	+42	16	13	7	3
	Bode	Seehausen	135	·	·	·	0,3	1,2	1,8	0,0	1,7	·	7,6	·	·	0,0	4,8	14,7	·	1,6	·	15,7	10,5	2,4	0,0	1,2	3,2	·	·	0,2	·	0,5	·	·	67,4	181	+30	15	12	7	2
		Wolmirsleben	70	·	·	·	0,3	1,1	3,1	0,2	3,8	·	3,8	0,8	·	·	2,6	7,0	0,8	0,5	·	22,5	14,0	3,0	0,2	1,4	3,6	·	·	0,8	0,5	0,5	0,8	·	71,3	246	+42	21	11	11	2
		Calbe	60	·	·	·	0,0	·	2,2	0,0	0,2	0,0	4,0	·	0,2	·	1,3	4,5	0,8	·	·	17,6	6,3	4,8	0,8	0,5	3,7	·	·	0,4	0,3	0,0	0,1	·	47,7	172	+20	16	8	4	1
Saale bis Havel	Saale bis Ohre	Sermo	120	·	·	·	4,2	4,0	7,2	2,0	·	·	11,2	·	1,1	·	5,2	12,4	2,1	1,3	·	16,0	6,1	5,9	·	·	6,0	·	·	·	·	0,7	2,3	·	87,7	215	+47	16	15	7	11
		Zerbst	71	·	·	·	0,7	1,5	2,3	0,3	0,2	0,0	5,0	0,3	0,1	·	2,6	7,7	1,0	4,0	·	14,4	6,1	5,0	0,3	0,3	4,0	0,5	·	0,0	1,0	0,0	0,2	·	58,5	174	+25	21	12	9	6
		Magdeburg	56	0,0	·	·	0,3	1,3	2,2	0,2	0,1	0,0	4,9	0,4	0,1	0,1	3,5	14,3	0,4	0,4	·	12,8	7,8	0,6	0,7	0,2	3,2	·	0,0	0,8	0,0	0,4	0,4	·	55,1	167	+22	22	8	10	6
		Loburg	75	·	·	·	1,4	1,6	3,7	0,8	0,0	·	7,3	·	0,4	·	4,1	19,5	·	0,1	·	17,5	6,4	2,2	0,2	0,2	3,9	0,0	·	0,8	0,0	0,0	1,6	·	71,9	218	+39	17	11	8	5
	Ohre	Zum Giebel	59	0,8	·	·	0,0	2,8	1,0	·	·	·	3,1	0,4	0,2	·	2,6	28,7	2,5	0,2	·	13,7	11,3	6,0	1,5	0,9	4,9	·	·	7,8	4,2	3,9	0,9	·	97,4	227	+54	20	14	9	9
		Calvörde	65	·	·	·	1,8	1,5	1,4	·	·	·	3,9	·	·	0,7	4,8	22,2	·	0,4	·	2,2	10,5	2,6	2,6	0,5	4,1	·	0,0	5,0	2,8	1,1	0,3	·	68,4	174	+29	18	14	10	14
		Haldensleben	66	·	0,0	·	0,1	·	9,0	·	0,0	0,0	4,0	·	0,0	2,0	0,3	11,4	·	0,1	·	15,2	10,0	·	·	·	·	·	·	0,4	0,1	3,2	2,0	·	65,8	184	+30	13	8	9	2
	Ohre bis Havel	Parey	37	0,0	·	·	0,9	1,4	1,4	0,3	·	·	2,5	·	0,2	0,5	3,8	7,6	0,3	·	·	10,5	13,0	0,5	·	1,5	7,5	·	·	4,1	·	0,6	0,3	·	56,9	164	+26	18	10	8	1
		Landsberg (Kr. Stendal)	110	·	·	·	0,4	1,8	2,0	0,0	·	·	3,1	·	0,2	·	4,2	13,8	·	·	·	8,6	12,6	4,9	0,1	1,6	5,0	0,1	·	4,3	0,4	0,4	0,2	·	69,7	168	+33	19	11	8	9
		Tangermünde	50	·	·	·	1,1	1,9	0,8	0,2	·	0,1	5,4	·	·	0,9	1,8	27,3	·	·	·	12,0	9,0	4,9	·	0,8	5,3	·	·	2,1	2,9	0,2	0,1	·	76,8	226	+43	14	11	10	7
Havel	Quelle bis Spree	Wolfsbruch	60	·	·	·	3,3	2,2	0,6	·	·	·	6,3	·	·	2,6	4,8	16,4	1,3	0,5	·	2,6	8,3	1,4	0,5	·	5,6	·	·	4,8	·	2,5	·	·	63,7	168	+26	18	13	8	16
		Bredereiche	47	0,2	·	0,0	2,4	0,0	0,0	0,9	0,0	·	5,5	·	·	2,1	3,5	12,2	·	2,2	·	1,6	12,0	1,0	0,3	0,4	9,1	·	·	1,9	0,7	1,0	·	·	56,5	145	+18	17	12	8	8
		Knehden	71	1,4	1,1	·	·	3,5	2,6	0,6	·	·	5,5	·	0,1	·	4,4	19,1	·	0,3	0,6	3,3	8,6	2,1	0,6	·	10,4	0,5	·	1,9	0,3	0,5	·	·	68,8	186	+32	20	12	9	5
		Zehdenick (Stärkef.)	44	·	0,0	0,0	2,0	0,0	6,6	·	·	0,0	6,3	0,0	·	2,1	2,0	20,3	1,4	·	·	0,2	12,7	3,0	0,6	·	8,6	0,4	·	2,0	·	3,2	·	·	71,4	198	+35	15	12	7	14
		Oranienburg	35	·	·	·	4,4	2,9	0,4	0,2	1,2	·	4,8	0,8	·	2,1	2,5	17,5	0,8	0,6	·	3,3	11,3	1,1	0,3	0,3	7,5	·	·	3,6	·	1,4	0,5	·	68,2	213	+36	21	13	9	4
	Spree	Fürstenwalde	670	0,4	0,1	·	2,2	2,0	0,3	0,9	1,5	0,0	5,4	0,0	0,0	0,7	3,3	7,4	1,1	2,0	0,0	0,9	7,3	0,0	1,8	0,2	7,4	0,5	·	1,3	0,1	0,2	0,1	·	51,1	146	+16	23	12	12	3
		Sohland	306	1,7	0,9	·	3,9	1,9	0,6	2,2	3,3	0,2	10,2	0,5	0,2	·	4,7	7,0	2,4	1,4	·	4,5	9,7	3,1	4,5	0,4	3,1	0,0	·	9,1	4,6	2,8	1,8	·	93,7	196	+45	25	20	12	14
		Bautzen	210	1,4	0,9	·	2,4	5,0	1,3	4,1	7,3	1,0	9,7	·	·	·	2,1	3,7	0,8	1,7	·	0,1	13,4	7,3	2,8	0,2	3,0	0,1	·	12,3	5,4	0,0	1,6	·	85,6	172	+38	21	18	13	13

Elbe — Tägliche Niederschlagshöhen — März 1940

Flußgebiet	Ort	Seehöhe m	1	2	3	4	5	6	7	8	9	10	11	12	13	14	15	16	17	18	19	20	21	22	23	24	25	26	27	28	29	30	31	Monatssumme mm	% v. Norm.	Abweichung v. d. Norm.	Zahl der Tage mit Niederschl. ≥0,1	≥1,0	≥5,0	≥10,0
Spree	Löbau	249	1,7	0,1	·	3,1	1,6	5,9	1,9	4,6	0,3	7,0	0,3	0,4	0,2	3,7	4,6	1,1	2,5	·	0,3	11,4	0,2	2,0	0,3	3,3	0,8	·	13,5	5,1	2,6	2,5	0,2	82,7	166	+30	28	18	16	16
Spree	Halbendorf	141	·	·	·	8,0	·	4,3	0,2	6,0	0,0	8,1	·	·	·	2,1	2,2	1,6	0,5	·	·	16,0	·	2,6	·	2,6	·	·	13,0	5,6	0,9	1,9	·	75,6	169	+31	16	13	7	12
Spree	Spreefurt	132	·	0,1	·	4,3	·	5,1	0,5	3,3	1,2	5,9	0,1	·	0,0	1,0	4,1	0,9	0,0	0,0	1,3	12,5	3,0	4,5	0,0	8,0	0,1	·	9,6	10,6	0,2	·	·	76,3	178	+31	20	14	11	7
Spree, Schlaga	Königshain	220	0,1	0,0	1,5	3,5	1,9	5,8	1,2	3,0	0,2	10,5	·	0,3	·	1,0	2,4	1,2	2,9	·	·	14,7	3,1	3,6	0,4	8,3	0,3	·	11,1	7,3	2,4	2,0	0,1	82,2	194	+43	25	19	17	15
Spree, Schlaga	Rietschen	142	0,1	·	·	5,0	3,9	1,4	0,6	3,6	0,2	11,5	·	·	·	2,3	6,0	3,5	·	·	0,5	3,1	·	1,2	3,2	6,5	0,2	·	12,4	8,6	1,6	2,4	·	86,8			21	17	12	13
Spree, Schlaga	Niesky	177	0,7	0,1	·	5,7	2,2	7,0	1,0	3,5	0,3	11,7	0,2	0,4	·	1,2	4,3	1,7	2,3	·	·	11,3	2,0	3,8	1,2	7,6	0,4	·	7,6	8,4	0,3	1,5	·	86,4	191	+41	25	18	13	15
Spree	Spremberg	125	·	·	·	4,3	3,7	3,1	0,6	2,6	·	9,4	·	0,9	·	6,0	4,1	3,9	·	·	2,6	8,5	2,5	2,6	0,7	7,6	·	·	11,1	3,5	0,5	0,5	·	78,8	192	+32	20	15	10	12
Spree	Kotzbus (Pumpst.)	70	·	0,1	·	3,8	4,0	1,1	0,5	1,9	0,8	6,1	·	0,4	·	1,7	2,2	2,1	0,5	·	0,4	9,8	3,1	1,2	0,3	8,3	0,4	·	5,8	1,9	0,2	0,6	·	55,3	142	+18	24	14	14	5
Spree	Kalau	80	·	0,0	·	1,1	1,2	1,0	0,6	1,1	·	4,2	·	0,5	·	3,9	1,7	3,5	0,3	·	4,2	9,9	1,8	0,4	1,1	6,0	·	·	3,1	2,4	0,0	0,1	·	48,7	135	+13	20	15	12	6
Spree	Burg i. Spr.	57	·	0,1	·	4,2	2,7	0,2	0,9	1,2	0,1	5,0	·	0,1	·	1,0	1,5	0,1	0,5	·	1,5	9,2	5,5	1,1	·	5,6	0,1	·	7,9	4,5	0,1	0,1	·	53,2	157	+19	23	13	13	7
Spree	Lübben (Mühlend.)	49	·	0,3	·	2,2	1,9	2,6	1,0	4,3	0,5	8,6	·	0,5	1,7	3,3	11,9	3,7	1,2	·	3,0	7,2	6,6	2,4	0,6	3,8	·	·	5,0	4,0	0,5	0,5	·	77,3	234	+44	24	18	14	7
Spree	Luckau	64	nicht beobachtet																																						
Spree	Ländenberg	106	·	0,0	·	3,7	4,0	1,4	0,7	2,6	0,0	5,6	0,0	0,4	0,4	3,2	11,1	2,1	1,0	·	1,6	10,6	1,4	2,9	1,1	10,3	0,3	·	0,0	1,8	1,4	0,0	·	60,0	200	+34	21	17	12	8
Spree	Klein Liebitz	59	·	1,0	·	3,8	2,1	2,6	0,7	2,2	0,0	7,9	·	0,2	·	2,0	6,6	2,7	1,4	·	0,3	7,6	4,5	·	·	4,6	·	·	3,1	3,3	0,3	0,2	·	57,7	170	+24	20	15	13	16
Spree	Friedland	45	·	0,0	·	2,6	3,3	0,9	0,3	3,1	·	4,8	·	2,7	·	3,4	9,6	5,6	0,8	·	0,5	4,3	4,5	·	1,2	6,1	0,4	·	0,6	1,5	0,1	0,1	·	56,8	167	+23	21	13	13	16
Spree	Falkenberg	56	0,0	0,4	·	3,2	0,3	2,2	3,5	1,0	0,5	5,5	·	·	0,8	3,5	9,5	1,2	0,6	·	0,6	9,6	·	1,3	0,5	18,2	0,8	·	·	2,0	1,2	0,4	·	66,8	180	+30	22	15	14	12
Spree	Hartmannsdorf	37	·	·	·	1,9	0,8	2,1	0,2	·	·	5,2	·	0,9	0,6	3,2	12,1	1,8	·	·	3,6	9,2	·	1,8	·	12,9	·	1,6	·	0,1	0,9	·	·	58,9	178	+26	17	11	6	5
Spree	Leuenberg	116	·	·	·	·	0,0	·	·	3,6	0,3	·	5,0	0,1	0,3	1,5	2,3	24,5	4,1	·	1,1	1,3	11,3	0,3	·	0,6	15,0	·	·	1,5	0,4	0,1	·	·	73,0	208	+38	18	11	3	2
Spree	Klein Schönebeck +	42	0,1	0,1	·	2,6	2,3	1,5	0,5	0,6	·	5,1	·	·	2,1	3,6	16,2	1,1	0,9	·	3,1	5,4	0,1	0,5	0,5	15,0	·	·	2,1	0,2	0,9	·	·	64,5	195	+32	22	12	12	7
Spree	Werneuchen	76	0,0	0,2	·	3,0	2,6	1,5	1,0	0,5	0,2	6,2	·	·	3,0	4,5	14,9	·	3,1	·	0,3	6,7	·	1,0	0,5	8,2	0,0	·	1,9	·	1,2	0,1	·	60,6	190	+29	20	13	10	8
Spree, Dahme	Dahme	96	·	·	·	2,4	2,0	1,6	0,5	·	0,3	4,0	·	·	·	2,8	10,0	1,8	0,5	·	10,0	9,4	2,1	2,4	0,5	4,9	·	·	·	2,3	·	·	·	57,5	160	+22	17	13	9	9
Spree, Dahme	Märkisch Buchholz	38	0,0	0,9	·	2,7	2,2	0,7	0,8	1,4	0,0	0,0	·	·	·	4,4	6,2	2,3	·	·	1,2	5,8	3,2	0,1	0,1	5,1	0,0	0,0	0,0	1,5	0,8	·	·	39,4	123	+ 7	17	10	10	12
Spree, Dahme	Storkow	37	0,1	0,2	·	2,6	3,3	1,2	0,7	1,7	·	4,6	·	·	0,6	2,3	11,3	1,7	0,6	·	2,6	7,5	0,8	3,0	0,5	18,2	·	·	1,5	0,3	1,1	·	·	66,4	207	+34	22	14	10	10
Spree, Dahme	Königswusterhausen	37	0,2	0,2	·	2,6	4,3	1,6	1,4	0,5	0,2	6,3	·	0,3	0,8	3,0	20,1	1,7	0,6	·	2,4	5,0	0,2	3,3	0,9	16,1	0,1	·	1,5	0,8	2,1	0,2	·	76,4	236	+44	26	14	14	15
Spree, Dahme	Schönow b. Bernau	67	·	0,3	·	3,0	2,7	2,2	0,5	0,7	0,1	5,7	·	·	3,1	2,4	17,5	1,2	0,9	·	0,5	9,6	2,1	0,6	0,2	10,2	0,2	·	2,9	0,3	0,8	0,1	·	68,0	200	+34	24	12	9	13
Spree, Dahme	Berlin(Isvalidenstr.)	35	Beob. Stelle aufgehoben																																						
H.	Berlin-Dahlem	55	·	·	·	3,9	1,5	1,3	0,6	0,7	0,1	4,9	·	1,0	1,8	5,0	17,2	0,3	0,6	·	1,4	11,6	0,3	0,2	1,0	14,3	·	·	2,2	·	0,5	0,1	·	73,1	198	+36	22	13	13	9
Nuthe	Potsdam (Obs.)	80	0,2	0,0	·	3,4	4,6	1,4	0,6	1,0	0,0	6,0	0,0	0,5	1,5	3,8	12,1	0,5	0,9	·	5,0	7,8	0,6	1,2	1,0	14,6	0,0	·	1,3	·	0,7	0,0	·	68,7	191	+33	21	14	12	8
Nuthe	Jüterbog (Alt. Lager)	103	0,0	0,0	·	1,9	1,7	1,6	0,2	0,2	0,0	2,0	·	0,2	1,4	4,4	11,6	0,3	0,0	·	9,8	6,3	3,0	0,0	0,1	4,5	0,0	·	0,0	0,0	0,1	0,3	·	49,6	165	+20	18	11	11	11
Nuthe	Mückendorf	55	0,0	0,2	·	2,4	1,9	1,6	0,5	0,1	0,0	5,7	0,2	0,2	0,5	4,0	11,5	2,0	0,8	·	7,2	6,6	2,7	0,4	·	7,4	·	·	0,2	0,4	0,3	0,2	·	58,3	171	+24	23	11	11	8
Nuthe	Trebbin	40	·	0,0	0,0	2,3	0,1	0,0					20,5								6,8	5,0	2,0	·	·	10,8	·	·	·	0,1	3,0	·	·	50,6	169	+21	18	11	11	8
Nuthe	Brück	44	0,1	·	·	0,9	1,4	0,2	0,2	0,1	·	4,1	·	0,1	1,0	2,8	6,0	0,6	0,1	·	8,2	7,8	0,8	0,9	0,6	4,0	·	·	3,0	0,1	0,1	·	·	40,4	130	+ 3	22	8	10	7
Nuthe bis Hauptkanal	Brandenburg	32	0,0	·	·	1,8	2,2	1,0	0,2	0,1	0,0	7,3	·	0,6	1,4	3,1	9,2	0,0	0,9	·	9,0	9,0	0,6	0,5	0,3	6,6	·	0,1	3,0	0,0	0,6	0,1	·	57,6	170	+24	21	11	10	5
Nuthe bis Hauptkanal	Schmerwitz	180	·	·	·	2,3	3,4	2,1	0,3	·	0,1	5,3	0,1	0,5	2,1	4,2	12,0	·	·	·	10,4	23,3	·	0,3	1,5	7,3	·	·	0,2	·	3,2	·	·	79,7	226	+44	16	12	9	7
Nuthe bis Hauptkanal	Ziesar	60	0,0	·	·	1,8	2,0	2,2	1,0	0,0	·	6,0	·	0,9	1,1	3,2	12,1	0,7	0,2	·	10,3	7,7	0,7	3,3	0,7	5,2	0,2	·	2,3	·	1,0	2,0	·	64,6	196	+32	21	15	10	5
Nuthe bis Hauptkanal	Krüssau	50	0,1	·	·	1,9	1,9	1,4	1,9	·	·	7,7	0,1	0,7	0,8	5,1	13,9	·	0,6	·	10,3	8,8	1,1	1,7	0,8	5,1	·	0,1	1,7	·	0,9	0,9	·	67,5	193	+30	22	14	9	5
Nuthe bis Hauptkanal	Genthin	37	·	·	·	0,6	3,0	1,8	2,0	·	·	5,2	·	1,3	0,8	4,8	16,1	1,8	0,9	·	6,2	11,1	5,1	·	4,7	1,1	·	·	0,9	1,3	1,4	0,6	·	72,6	227	+41	20	15	10	8
Nuthe bis Hauptkanal	Rathenow	27	·	·	·	1,9	4,6	0,8	0,0	0,0	0,0	7,5	·	0,0	1,5	2,3	16,6	·	0,6	·	12,3	12,6	3,7	0,1	2,2	7,4	0,0	·	3,9	0,0	0,2	0,0	·	78,3	230	+44	16	12	8	3
Hauptkanal	Velten	37	·	·	·	3,4	7,4	·	2,5	·	·	5,7	0,2	0,7	1,9	2,4	16,7	·	1,6	·	4,4	8,7	1,7	·	6,6	7,5	·	0,2	4,3	·	0,8	0,1	·	76,8	219	+42	15	14	5	3
Hauptkanal	Damme	37	·	·	·	2,5	2,1	0,1	0,3	0,3	0,1	5,4	·	0,1	1,1	2,5	8,5	·	0,2	·	5,4	9,1	3,1	·	3,2	13,7	·	0,0	3,1	·	0,3	0,1	·	61,0	180	+27	20	12	11	5
Rhin	Neuruppin	42	0,0	0,0	0,0	1,9	3,7	0,7	0,8	0,0	·	2,9	·	0,2	2,1	3,2	11,2	1,1	0,7	·	5,0	9,7	2,4	0,8	0,4	5,9	·	·	3,9	·	3,0	0,4	·	60,1	158	+22	20	13	11	5
Rhin	Neu Glienicke	95	·	·	·	1,2	3,2	1,1	1,0	·	·	5,5	0,4	·	2,0	5,1	16,4	1,6	·	·	1,2	8,2	1,0	·	0,7	·	·	·	6,8	1,1	·	·	·	58,5	134	+15	16	14	10	17
Rhin	Michaelisbruch	25	·	·	·	0,7	2,0	0,8	0,0	0,0	0,1	2,2	·	·	1,4	1,7	16,6	·	0,3	·	6,8	10,8	2,0	·	2,0	8,2	·	·	5,3	0,6	1,2	·	·	62,7	202	+32	17	10	9	5
Rhin	Eberesschenhof	31	·	·	·	1,3	0,2	1,8	1,4	0,4	·	4,2	·	·	3,0	·	12,6	·	·	·	6,4	8,6	1,0	·	2,2	8,8	·	·	2,4	·	0,3	·	·	54,6	156	+20	15	12	9	2
Havel	Wittstock	66	0,7	·	·	1,9	3,6	2,3	0,9	·	·	7,0	·	0,3	2,7	4,3	17,1	0,9	0,4	·	4,6	9,4	4,5	1,5	·	5,6	·	·	5,5	0,1	2,1	·	·	75,0	197	+37	20	14	10	1
Havel	Kyritz	48	·	·	·	1,3	2,0	4,1	·	0,2	0,2	7,9	·	·	2,1	5,1	15,0	0,4	1,0	·	8,1	13,3	1,2	0,6	1,3	3,2	·	·	8,9	·	2,9	0,0	·	70,4	208	+41	19	15	10	10
Havel	Havelberg	40	0,3	·	·	1,8	2,8	2,7	·	·	·	6,9	·	·	0,9	2,4	17,5	·	·	·	4,3	15,8	2,5	0,3	1,4	8,0	·	·	7,8	·	5,1	·	·	79,1	202	+40	16	14	8	2

+ Schöneiche 42

Flußgebiet	Ort	Seehöhe m	1	2	3	4	5	6	7	8	9	10	11	12	13	14	15	16	17	18	19	20	21	22	23	24	25	26	27	28	29	30	31	Monatssumme mm	% d. Mittels	Abweichung v. d. Norm.	Zahl der Tage mit Niederschl. ≥0,1	≥1,0	≥5,0	≥10,0
Havel bis Mündung	Meyenburg	86	·	·	·	1,4	4,5	0,8	·	·	·	6,3	·	·	0,5	2,0	11,0	2,4	0,9	·	3,2	12,2	2,5	·	1,3	5,7	·	·	6,3	·	4,9	·	·	65,9	165	+26	16	14	11	4
Stepenitz	Gülitz	60	0,8	·	·	0,6	3,5	2,8	0,2	0,0	0,0	4,1	0,0	·	2,5	2,4	12,3	1,4	0,2	·	4,5	11,8	2,2	1,9	1,4	6,5	1,2	·	6,5	0,0	2,0	·	·	69,1			20	16	9	15
	Perleberg	31	0,3	·	·	1,6	5,6	6,0	·	·	0,2	7,5	·	1,5	3,3	7,1	13,2	2,5	0,4	·	11,9	25,5	6,1	1,0	1,5	8,5	·	·	9,0	0,3	7,6	·	·	116,9	272	+74	21	17	7	1
Elbe bis Havel	Wittenberge	23	·	·	·	1,1	4,1	2,5	0,2	·	·	3,8	·	0,5	1,7	4,3	14,4	2,0	·	·	8,9	13,1	3,0	4,7	4,8	5,2	·	·	5,6	·	4,0	0,3	·	84,2	195	+41	19	16	9	4
Ahlandgraben	Gardelegen	44	·	·	·	1,5	2,6	2,1	·	·	·	4,5	·	0,0	·	4,2	9,0	·	0,0	·	14,9	9,6	12,0	·	2,3	4,0	·	·	6,4	1,0	2,0	0,8	·	76,9	193	+37	15	14	8	5
	Güsefeld	40	·	·	·	0,4	2,7	0,7	0,1	·	·	3,1	·	·	·	5,7	21,1	·	0,1	·	10,9	10,8	4,2	·	1,7	4,2	·	·	5,1	0,4	0,7	0,6	·	72,5	187	+43	17	10	9	2
	Großschwechten	33	·	·	·	0,2	2,3	1,5	0,2	0,5	0,3	2,6	·	·	·	3,0	15,0	·	1,3	·	3,9	11,4	4,6	·	2,6	3,8	·	·	7,0	1,8	·	·	·	62,2	183	+29	17	13	10	5
	Seehausen (Altm.)	21	·	·	·	0,5	2,7	0,0	·	·	0,0	2,1	·	·	·	1,9	16,9	·	0,0	·	1,8	4,2	0,5	·	3,8	2,2	·	·	6,1	·	4,1	2,3	·	56,2	147	+18	13	11	7	3
Elbe bis Havel	Lenzen	17	·	·	·	1,2	3,0	0,9	0,4	·	0,6	1,8	·	1,2	1,0	2,4	9,8	·	1,8	·	0,6	16,3	2,1	·	1,0	4,2	2,0	5,0	8,0	0,4	4,7	·	·	75,4	174	+32	21	16	7	2
Elde	Röbel	64	·	·	·	0,0	4,4	2,5	0,8	·	·	7,6	·	·	2,5	2,5	14,0	4,7	·	·	4,5	8,8	3,7	1,1	·	10,0	7,0	·	7,7	·	3,5	·	·	88,3	282	+53	15	14	6	2
	Waren	68	0,7	·	·	2,6	2,3	2,2	0,9	0,2	·	4,5	·	0,3	2,1	1,5	20,7	1,8	0,3	·	4,9	10,9	1,9	2,0	0,5	8,5	0,1	·	4,9	·	0,9	0,1	·	74,8	178	+33	23	14	13	11
	Plau	63	·	·	·	2,8	2,4	2,0	2,1	·	0,3	5,2	·	·	2,1	2,4	10,4	6,2	8,7	·	2,0	11,0	·	(1,5)	·	(8,8)	1,4	·	6,4	·	4,3	·	·	80,0	206	+41	18	17	2	(2)
	Redlin	57	1,1	·	·	1,9	3,6	3,1	·	·	5,4	4,8	0,3	0,3	3,1	0,8	15,7	7,4	1,3	·	10,5	16,0	0,9	1,4	0,8	6,3	0,9	·	7,2	·	3,2	·	·	96,0	246	+57	22	16	10	7
	Hohenviecheln	50	·	·	·	1,5	1,7	1,8	·	·	·	4,7	·	·	3,5	1,8	12,4	·	(1,2)	·	(16,0)	15,6	1,4	·	2,1	8,1	1,1	·	6,7	·	1,8	·	·	81,4	198	+40	16	16	5	7
	Schwerin	52	·	·	·	0,7	0,9	0,3	0,0	0,0	0,0	3,7	0,0	0,2	2,5	1,4	14,2	2,5	1,5	·	14,0	14,1	0,6	1,7	1,0	9,9	0,8	·	5,3	0,0	1,4	0,0	·	76,7	167	+31	19	13	7	12
	Grabow	30	·	·	·	1,6	·	3,4	0,2	·	·	4,6	·	·	·	0,6	13,6	·	·	·	8,1	14,8	1,1	·	·	7,2	2,6	·	6,4	·	4,0	·	·	70,2	146	+22	13	12	7	12
	Dömitz	15	·	·	·	·	7,8	1,2	·	0,2	0,3	1,8	·	·	·	2,6	8,5	·	·	·	17,2	10,4	4,9	1,9	1,3	5,9	·	·	7,0	·	4,0	1,6	·	76,6	186	+36	16	14	5	8
Jeetzel	Klötze	55	0,0	·	·	1,3	1,4	1,5	0,1	·	·	1,7	·	0,3	0,1	4,0	21,2	·	0,9	·	12,5	8,0	6,5	0,3	4,6	1,6	·	·	5,2	1,0	1,3	1,7	·	75,2	195	+36	20	15	11	11
	Salzwedel	23	·	·	·	0,1	0,9	1,8	·	·	·	5,9	0,1	0,3	0,9	4,2	8,5	0,9	·	0,6	12,7	8,7	6,5	0,1	2,2	6,0	0,7	·	5,2	0,7	9,1	0,6	·	77,6	177	+34	22	11	6	2
	Arendsee	28	·	·	·	1,1	3,0	1,0	·	·	·	1,2	·	·	·	5,0	14,4	·	·	·	12,7	5,0	7,8	·	2,6	5,5	·	0,1	6,0	0,2	7,1	0,4	·	73,1	184	+33	16	13	6	2
	Schnega	50	·	·	·	·	0,6	1,1	0,2	·	0,1	2,7	·	·	0,3	1,1	18,6	·	0,3	1,6	9,8	12,1	4,6	0,9	3,0	6,3	0,3	0,1	4,8	0,5	3,9	0,5	·	73,6	176	+32	22	12	11	8
	Lüchow	18	·	·	·	·	3,4	·	·	·	1,3	3,8	·	·	·	3,5	13,8	·	·	·	13,2	5,2	7,1	3,2	2,4	4,7	0,9	·	6,1	·	5,6	·	·	75,3	187	+35	14	13	6	2
Sude	Hagenow	25	·	·	·	·	7,8	1,1	0,2	·	·	5,7	·	·	2,2	2,6	11,5	3,1	·	·	9,8	15,0	·	0,9	1,5	8,2	0,8	·	6,5	·	0,9	1,9	·	78,7	166	+32	17	13	11	2
	Lübtheen	15	0,6	·	·	0,1	1,3	0,9	0,1	·	·	3,8	·	0,2	0,5	2,4	16,9	1,8	0,3	·	11,2	15,8	1,3	1,5	1,2	7,7	0,7	0,0	5,1	0,1	3,6	0,6	·	77,7	159	+34	23	13	13	1
	Zarrentin	45	·	·	·	0,4	1,1	1,8	·	·	·	7,0	·	1,0	2,3	3,0	9,4	·	2,7	·	14,9	14,4	2,0	1,4	1,0	11,6	0,9	·	5,3	·	2,8	0,8	0,0	84,4	172	+37	19	16	8	6
Elbe bis Havel	Lauenburg	45	0,1	·	0,0	1,0	0,9	0,0	0,0	0,0	3,4	5,9	·	·	2,3	2,2	10,1	2,1	0,6	·	12,9	17,4	1,3	2,1	2,9	8,4	0,0	2,4	3,3	0,7	3,4	0,8	·	97,4	211	+51	21	16	12	8
Jlmenau	Uelzen (Luisenstr.)	38	·	·	·	0,1	1,2	1,3	0,1	·	0,2	3,6	·	0,2	1,1	2,9	22,6	1,0	0,4	·	10,3	13,3	7,2	0,1	2,4	6,9	0,8	·	3,8	1,0	8,9	·	·	89,4	187	+42	22	15	11	7
	Velgen	85	·	·	·	1,9	6,2	3,1	0,1	·	0,4	2,9	0,1	0,4	2,0	5,6	13,2	1,3	0,0	·	13,0	16,7	0,6	0,5	4,1	8,3	0,6	·	2,9	1,3	3,0	·	·	88,2	155	+43	22	15	12	11
	Lüneburg	38	0,6	·	·	0,0	0,6	1,1	0,0	·	0,1	6,8	·	0,1	2,3	2,3	18,1	1,7	1,3	·	11,2	15,0	4,2	1,6	2,2	12,3	2,0	0,1	3,7	1,3	5,3	0,1	·	96,3	208	+49	23	17	12	4
	Hohenfier	64	·	·	·	1,9	0,3	0,4	0,2	·	·	13,8	·	·	0,1	·	15,3	·	4,3	·	16,2	9,5	·	0,9	1,5	5,4	2,3	0,2	1,6	2,0	6,1	2,0	·	84,0	200	+42	19	13	8	6
	Dahlenburg	35	·	1,4	·	·	2,3	0,7	1,7	·	·	6,8	·	·	·	5,5	14,4	1,2	1,1	·	13,4	12,2	·	2,6	3,9	5,1	·	1,2	3,8	1,1	6,3	0,5	·	85,2	189	+40	19	7	15	5
Jlmenau bis Stör	Stöckte	3	·	·	·	·	0,6	1,0	·	·	·	3,0	·	·	1,5	0,2	2,9	0,6	0,2	0,4	2,6	16,2	7,6	7,2	9,1	12,9	·	·	3,9	1,6	7,4	·	·	78,9	202	+40	18	13	6	3
	Sahrendorf-Schätz.	70	·	·	·	0,1	0,1	1,5	·	·	2,8	4,9	·	·	3,3	·	11,3	·	1,6	·	4,8	21,1	4,1	1,4	5,9	4,2	12,9	0,2	3,0	3,5	2,3	·	·	89,0	162	+31	19	16	9	9
	Reinbek	9	0,7	·	·	1,3	·	·	·	·	·	12,3	·	·	·	6,1	18,2	·	·	·	18,0	17,3	10,3	6,2	·	13,3	2,6	·	3,9	0,8	5,6	·	·	116,7	259	+72	14	12	5	4
	Bargteheide	43	1,6	·	·	0,3	0,7	0,0	·	·	0,9	9,3	·	0,7	4,5	3,8	12,0	0,8	1,0	·	13,7	12,8	3,8	1,1	1,8	7,3	5,9	·	4,3	0,8	4,2	0,1	·	91,4	178	+40	22	15	9	7
	Hamburg-Fuhlsbüttel	12	0,9	0,0	0,0	0,3	0,2	0,4	0,0	0,0	1,1	15,3	0,2	0,1	2,9	3,0	15,7	1,0	0,8	·	13,5	13,4	1,4	1,1	2,8	14,8	7,1	·	3,2	2,5	2,0	0,0	0,0	103,8	212	+54	22	16	10	5
	Sauensiek	40	0,5	0,0	·	0,4	0,6	0,9	·	·	1,9	7,1	0,7	0,3	3,7	3,4	3,8	1,8	0,2	·	9,5	11,5	6,5	1,2	3,9	11,8	6,2	·	3,5	1,6	4,6	0,3	·	90,9	194	+44	24	16	2	9
	Estebrügge	1	0,3	0,0	·	0,0	0,1	0,6	·	·	2,2	8,0	0,3	0,1	2,9	3,5	15,2	2,1	0,3	0,2	14,6	11,9	3,3	0,7	9,7	8,2	7,0	0,1	4,2	1,7	1,3	0,1	·	98,6	206	+51	25	15	11	10
	Stade	20	0,4	0,0	·	0,4	0,2	0,6	·	·	3,0	12,5	0,2	0,1	2,6	2,4	18,0	0,6	0,2	·	11,2	8,4	0,7	0,3	2,1	5,1	1,5	0,0	4,8	2,4	3,3	1,2	·	79,2	155	+28	24	14	9	6
	Rantzau	10	0,9	·	·	0,1	0,1	0,5	·	·	2,2	12,7	0,7	0,4	4,2	2,1	9,9	0,7	0,3	·	11,5	9,7	5,2	2,2	2,2	5,3	2,4	0,1	4,4	0,6	1,7	·	·	80,1	167	+32	24	14	7	4
	Glückstadt	3	0,2	·	·	1,1	0,2	0,1	·	·	5,6	3,6	·	·	4,0	2,3	8,2	·	·	·	12,6	8,3	3,2	2,6	3,2	5,1	1,2	0,2	5,8	0,2	0,0	·	·	69,7	161	+26	20	5	5	2
Stör	Neumünster	21	1,2	·	0,1	0,3	0,7	0,0	·	·	2,0	7,4	0,4	2,1	5,5	1,2	5,3	1,8	3,6	·	11,7	10,8	4,5	1,9	4,1	4,1	2,7	0,0	6,0	0,4	2,4	0,2	·	80,4	157	+29	24	18	8	3
	Seth	33	0,9	·	0,1	0,3	0,3	0,1	·	·	1,9	9,8	0,3	1,8	5,1	0,5	9,3	1,8	4,2	·	12,0	11,9	5,5	1,2	3,0	5,7	3,9	0,1	3,9	0,8	2,1	0,2	·	86,7	181	+29	26	16	11	7
	Bramstedt, Bad	10	1,7	0,0	0,0	0,1	0,1	0,1	·	·	1,0	9,5	0,3	1,7	5,6	0,3	3,5	0,9	3,5	·	11,9	9,4	4,2	1,2	2,0	5,4	3,6	0,1	4,6	0,2	0,5	·	·	71,4	142	+21	24	15	12	4
	Itzehoe	20	1,2	·	·	0,2	0,1	0,6	·	·	2,9	11,1	0,3	1,2	4,6	0,7	8,6	0,5	2,9	·	11,6	10,1	6,0	1,2	2,3	5,4	3,5	2,7	4,8	0,1	0,8	0,0	·	83,4	169	+34	24	16	9	2
	Christinenthal	20	·	·	·	0,6	·	0,2	·	·	2,3	5,7	1,9	·	7,4	2,3	2,2	1,5	2,6	·	14,6	11,2	6,8	3,0	2,4	3,9	3,4	·	4,7	·	1,0	·	·	77,7	156	+28	19	17	6	4
Elbe	Freiburg a. E.	3	·	0,0	·	0,1	1,6	0,6	·	·	5,4	8,5	0,5	0,2	3,6	0,6	9,9	0,6	·	·	14,1	9,6	0,9	1,6	4,5	2,6	0,0	·	4,9	·	0,5	0,7	·	70,4	140	+20	20	11	6	5

+ Grabow
++ Hoppenrade
+++ Arneburg, Bürs 48

Flußgebiet	Ort	Seehöhe m	1	2	3	4	5	6	7	8	9	10	11	12	13	14	15	16	17	18	19	20	21	22	23	24	25	26	27	28	29	30	31	Monatssumme mm	% d. Mittels	Abweichung v. d. Norm.	Zahl der Tage mit Niederschl. ≥0,1	≥1,0	* ≥0,1	⊠
Von der Elbe bis zur Weser																																									
Hannov. Küste (Elbe-Weser) Oste	Elsdorf	30	·	·	0,0	4,1	1,0	0,2	·	·	1,0	4,4	0,2	0,1	3,4	4,2	8,2	1,4	0,3	0,8	10,5	11,0	8,3	2,5	6,0	8,0	1,0	·	2,4	3,6	2,8	1,6	·	87,0	194	+42	24	19	11	5
	Selsingen	22	·	·	1,5	·	0,1	1,8	·	·	1,2	5,5	·	·	4,0	1,5	15,0	2,3	·	·	12,5	15,6	9,5	3,6	5,5	10,6	4,4	4,0	1,4	4,1	4,5	1,5	·	111,3	223	+61	21	20	11	6
	Bremervörde	6	0,6	·	·	0,5	0,2	0,7	·	·	3,5	6,4	·	0,4	1,0	3,5	10,3	1,8	0,5	·	11,0	12,5	3,3	1,2	4,2	9,1	4,6	·	4,0	2,4	3,9	2,1	·	87,7	176	+38	23	17	8	7
Nordsee	Steinau	1	0,3	0,1	·	1,7	0,2	·	·	·	1,4	6,5	0,3	·	2,4	0,1	7,1	0,9	0,1	0,3	8,1	12,8	2,7	0,1	2,0	5,0	1,5	·	3,6	1,8	1,5	1,1	·	61,6	137	+17	24	15	6	2
	Lamstedt	25	·	·	·	·	0,9	·	·	·	2,3	9,4	0,5	0,8	3,1	0,7	13,6	·	·	·	15,2	10,4	4,3	0,6	3,0	6,6	2,3	0,2	6,1	2,1	1,2	1,7	·	85,0	177	+37	20	14	7	4
	~~Altenwalde~~ *	~~10~~	·	·	·	0,2	0,5	·	·	·	3,1	7,8	0,6	0,8	3,5	1,7	1,0	0,2	·	·	9,3	12,9	1,6	0,5	3,3	4,2	2,3	0,1	4,5	·	0,5	0,3	·	58,9	147	+19	21	12	3	·
	Feldsating	2	0,3	·	·	0,3	0,2	·	·	·	3,4	5,5	·	·	4,4	0,6	2,8	1,0	·	3,0	5,5	13,6	3,8	0,4	2,2	4,7	2,4	·	3,9	1,3	0,3	·	·	59,7	146	+18	20	14	5	2
	Bremerhaven	4	0,5	0,1	·	0,7	0,1	·	0,0	·	2,7	3,5	0,2	0,1	2,5	1,3	12,0	1,7	0,2	0,1	5,5	15,2	5,0	0,7	2,7	6,5	4,4	·	3,6	1,5	2,1	·	·	72,9	178	+32	24	15	7	6
Weser																																									
Werra	Saargrund	540	·	·	·	·	1,2	8,5	0,7	0,2	0,5	6,6	6,0	·	0,7	17,7	18,0	0,7	2,2	·	37,6	7,2	3,8	5,2	·	7,2	·	·	·	5,1	3,2	3,9	2,2		137,8	176	+60	21	16	13	22
	Hildburghausen	381	·	·	·	·	·	3,9	·	·	·	1,7	3,5	·	·	13,1	13,2	·	·	·	37,7	5,2	3,0	2,6	·	2,0	·	·	4,1	4,3	0,6	2,8	1,7	99,4	225	+55	15	14	6	5
Schleuse	Unterneubrunn	460	4,2	·	·	0,7	1,8	10,5	·	4,7	0,3	5,4	3,7	·	0,8	12,3	20,5	0,9	0,3	·	33,3	5,5	3,4	6,0	1,0	1,9	0,1	·	1,8	6,4	2,4	1,1	·	129,0	201	+65	24	18	13	12
	Frauenwald	745	·	·	·	·	1,9	14,7	2,5	1,2	1,6	6,1	4,2	1,7	·	19,5	20,8	·	9,5	2,4	22,5	6,7	5,2	11,3	0,0	5,7	·	·	0,7	6,5	2,4	1,7	4,7	154,2	171	+64	22	21	16	23
	Schleusingen	413	·	·	·	·	1,8	5,4	0,7	·	·	4,0	4,8	·	·	9,8	15,9	·	1,1	·	32,6	5,1	3,4	4,3	0,3	2,9	·	·	2,4	2,5	1,3	4,1	1,4	103,8	208	+54	19	17	11	16
W	Tachbach	355	0,2	0,0	·	·	0,0	3,4	1,2	0,0	0,0	2,4	3,3	0,1	1,4	8,7	11,5	0,0	1,8	0,1	30,5	5,6	2,8	2,9	0,6	2,4	·	·	3,0	·	4,9	5,9	1,5	94,2	219	+51	21	17	11	14
Hasel	Suhl	437	·	·	·	0,2	0,4	7,7	0,2	0,2	0,1	5,7	5,5	·	·	10,2	20,8	0,7	3,8	2,2	22,2	8,4	2,0	5,3	0,5	4,2	·	·	2,2	5,1	1,8	2,4	1,1	112,9	195	+55	24	17	17	18
	Oberschönau	515	0,1	·	·	·	2,4	7,6	0,5	0,8	0,1	7,9	6,1	·	0,2	9,7	16,2	4,3	1,8	6,2	18,5	7,7	3,6	7,2	0,9	5,7	0,7	·	2,0	6,1	1,9	1,8	2,6	122,6	186	+49	25	19	14	6
Hasel bis Hörsel	Henneberg- ++	410	·	·	·	·	·	3,5	·	·	·	0,3	4,4	·	2,0	8,9	·	·	·	24,0	28,1	3,1	5,0	2,0	·	·	·	·	5,6	1,5	0,8	1,6	1,6	80,4			15	13	5	7
	Meiningen	308	·	·	·	·	0,0	2,1	1,1	0,0	·	1,2	3,3	·	0,7	9,0	8,6	0,0	0,8	2,3	23,2	6,0	1,9	1,4	0,0	2,5	·	·	6,4	3,8	1,0	4,2	1,8	81,3	203	+41	19	17	11	5
	Geba	670	0,3	0,0	·	0,0	0,7	10,7	0,4	0,6	0,2	·	6,2	·	0,9	8,2	8,7	0,9	2,1	9,1	24,8	7,6	0,7	0,9	1,6	3,2	0,1	·	3,6	0,7	0,6	3,7	1,3	97,2	194	+47	25	13	14	13
	Schmalkalden	330	·	·	·	·	0,1	3,0	0,1	·	·	2,2	3,8	·	·	5,7	7,5	0,0	0,3	4,1	18,0	6,8	2,3	3,2	0,0	3,5	·	·	1,6	4,6	0,2	0,7	0,8	58,5	172	+29	19	12	9	6
	Roßdorf	410	·	·	·	·	·	3,2	1,2	1,3	·	1,5	2,5	·	0,8	6,0	6,2	0,4	0,5	1,5	23,0	4,0	0,1	1,0	0,0	1,5	0,2	·	0,0	2,3	2,4	3,5	0,7	63,9	160	+24	21	15	9	11
	Brotterode	600	·	·	·	0,1	1,3	4,5	0,8	0,8	0,6	4,8	5,8	·	0,2	5,1	6,2	0,6	2,4	1,8	18,4	9,4	4,5	8,0	0,4	4,7	0,6	·	1,1	6,6	1,3	1,5	1,0	91,5	124	+19	25	18	17	16
	Inselsberg	910	0,3	·	·	0,2	1,0	9,1	0,7	0,3	0,3	7,3	4,9	·	1,0	12,9	8,5	5,9	1,1	0,3	23,1	5,9	7,4	9,0	0,8	5,5	0,2	·	0,5	7,8	2,6	4,1	3,6	124,8			27	18	20	24
	Salzungen, Bad	253	·	·	·	·	0,1	0,7	0,6	·	·	3,0	2,4	·	0,7	2,7	4,8	0,7	1,0	2,7	19,5	9,4	1,2	4,0	0,3	2,5	·	0,1	·	3,2	0,5	0,3	0,5	60,9	170	+25	22	12	9	1
	Vacha	240	·	·	·	·	·	4,5	0,6	·	·	3,8	0,2	·	·	4,9	4,6	3,1	·	6,9	14,5	12,2	3,6	2,9	·	2,3	·	·	0,4	1,8	0,5	1,7	1,3	71,8	180	+32	18	14	5	1
	Tann	365	·	·	·	·	·	2,8	0,8	·	·	2,6	3,1	·	1,0	12,0	8,9	·	1,0	1,5	29,4	11,0	2,3	1,7	2,5	·	·	·	5,5	1,0	1,5	3,9		92,5			18	17	9	3
	Rasdorf	323	·	·	·	·	0,2	3,6	0,4	0,1	·	0,1	3,9	0,0	0,4	3,9	6,7	0,3	0,5	0,9	12,0	2,4	3,1	2,0	0,9	1,1	·	·	·	2,5	1,5	3,5	·		50,0			21	12	8	4
	Marksuhl	246	·	·	·	·	0,5	1,5	0,0	·	·	·	3,2	·	·	4,5	8,5	1,2	·	·	13,3	7,0	6,7	4,0	·	1,8	1,0	·	·	2,0	0,8	0,6	·		56,6			15	12	6	3
	Frauenborn	295	·	·	·	·	0,5	2,7	0,1	·	·	·	1,3	·	·	2,8	4,8	2,5	0,5	·	19,5	9,3	8,0	4,7	·	6,2	·	·	0,5	1,3	1,1	0,9	0,3		67,0			18	12	7	2
Hörsel	Tabarz	393	0,2	·	·	·	·	3,0	0,1	0,1	·	2,0	2,5	·	1,0	15,5	12,5	3,0	0,0	·	13,5	7,0	7,6	8,0	·	1,6	0,1	0,0	0,0	5,8	1,0	2,0	0,7		87,2	114	+11	20	15	12	6
	Gotha	330	0,0	·	·	0,0	0,0	0,5	0,0	0,0	0,0	0,6	0,8	0,0	0,0	2,7	3,5	0,1	0,3	·	15,0	4,2	4,7	4,5	0,8	3,1	0,1	0,0	0,0	1,7	0,7	2,5	0,4		46,2	138	+13	18	9	9	7
	Großenbehringen	281	·	·	·	0,3	1,4	1,2	0,4	0,2	0,1	2,5	2,1	·	0,1	2,7	7,0	2,3	0,4	·	14,6	4,6	6,1	4,6	0,2	6,0	0,2	·	·	2,6	0,9	1,5	0,5		62,5	164	+22	24	14	8	2
	Eisenach	222	0,4	·	·	0,0	0,1	2,1	0,0	·	0,0	1,6	3,0	·	·	4,6	9,4	0,7	·	0,1	16,4	6,4	6,7	5,2	·	3,3	0,0	0,0	0,6	4,5	0,4	1,3	0,3		67,6	170	+28	19	12	6	6
Hörsel bis Vereinigung	Eschwege	186	·	·	·	0,0	0,3	1,5	0,0	·	·	0,8	2,6	·	0,0	5,5	5,3	1,3	·	3,5	23,7	13,2	1,5	4,5	·	4,3	0,1	·	0,8	2,5	1,2	1,0	0,3		73,9	200	+37	19	14	7	4
	Wichmannshausen	195	·	·	·	0,1	0,5	4,3	·	·	·	2,4	2,0	·	·	6,0	12,3	2,1	1,1	3,1	18,6	8,6	9,7	3,9	0,2	5,1	0,4	·	0,4	4,8	2,4	0,2	1,0		89,4	202	+45	22	16	10	8
	Groß Almerode	350	·	·	·	0,9	3,0	2,6	0,5	·	·	3,0	4,8	·	0,6	9,4	10,9	2,7	·	1,2	16,2	4,4	3,9	5,9	·	12,1	·	·	0,7	5,6	3,1	2,0	1,7		94,6	167	+38	21	17	8	4
	Witzenhausen	137	·	·	·	4,0	0,4	0,9	·	·	·	2,6	3,0	·	1,2	3,2	5,7	2,2	0,2	1,4	11,2	2,7	0,4	4,7	·	8,5	·	·	0,3	4,2	·	3,9	1,0		61,7	168	+25	20	15	9	3
	Hannov. Münden	125	·	·	·	2,9	3,0	5,0	0,1	0,1	·	4,5	6,0	·	·	7,5	13,6	0,2	·	4,5	18,7	5,0	4,1	5,0	·	6,6	·	·	3,8	3,0	4,4	2,9	1,0		95,9	209	+50	21	16	10	6
Quelle bis Schlitz	Wasserkuppe	923	0,0	·	·	0,0	1,8	7,6	2,4	1,3	0,0	0,7	4,2	·	1,1	10,9	6,9	1,6	1,0	6,2	26,6	9,7	3,4	12,4	0,1	6,5	0,3	·	0,9	9,0	4,0	2,6	2,4		123,6	161	+47	24	20	17	16
	Gersfeld	512	·	·	·	·	0,6	6,3	1,4	0,5	·	1,9	6,1	·	2,3	14,7	3,5	·	·	13,7	34,7	6,5	6,3	5,9	0,5	2,0	0,0	·	1,3	9,1	3,8	0,4	2,1		129,4	209	+67	21	19	12	8
	Oberkalbach	375	0,3	·	·	·	2,5	2,1	3,5	·	·	1,0	3,5	·	2,7	13,5	7,9	·	0,6	9,9	12,4	3,9	7,1	1,0	2,4	2,5	·	·	0,7	5,7	3,4	0,2	1,8		89,6	148	+29	22	18	11	9
	Fulda	330	0,0	·	·	·	0,2	2,1	1,2	0,5	0,0	0,5	4,4	·	0,3	7,5	3,9	0,0	0,5	1,2	20,1	7,0	0,9	3,9	0,5	2,1	0,2	0,0	0,1	2,4	1,0	0,2	1,5		62,2	159	+23	23	13	14	11
	Grebenhain	435	1,7	·	·	·	1,0	6,7	1,2	·	·	3,2	2,0	·	2,5	17,7	4,2	1,0	·	15,2	16,7	11,0	4,3	6,0	1,9	3,8	·	·	·	4,6	0,1	1,1	1,0		106,9	141	+31	21	20	12	17

* Altenbruch 28 ++ Stadlingen 384

* Altenbruch 28 ** Stadtlingen 364

Flußgebiet		Ort	See-höhe m	1	2	3	4	5	6	7	8	9	10	11	12	13	14	15	16	17	18	19	20	21	22	23	24	25	26	27	28	29	30	31	Monatssumme mm	Monatssumme % v. Mom.	Abweichung v. Mom.	Zahl der Tage mit Niederschl. ≥0,1	≥1,0	≥5,0	≥10,0
Fulda	Schlitz	Hosenfeld	380	0,6	·	·	·	0,7	2,0	4,5	0,2	·	0,2	1,5	·	1,1	12,4	6,2	0,3	0,2	10,1	17,3	11,2	2,9	2,8	1,6	0,8	0,1	·	·	3,1	0,2	0,6	0,2	80,8	169	+33	24	13	13	11
		Salzschlirf, Bad	242	·	·	·	·	0,5	3,8	3,4	0,3	·	0,3	3,5	·	1,9	8,5	11,0	·	0,2	5,7	23,5	13,0	1,8	2,4	1,5	0,5	·	0,1	·	1,1	0,7	0,3	1,1	85,1	224	+47	22	14	10	5
	Schlitz bis Eder	Solms	216	·	·	·	·	0,4	1,9	0,1	0,2	·	2,2	2,5	·	0,2	0,3	6,5	·	0,1	6,6	26,4	5,1	4,2	1,4	2,4	0,1	·	·	1,2	1,1	0,4	0,2	1,2	64,7	176	(+28	22	13	9	2
		Hersfeld, Bad (Kurp.)	203	·	·	·	·	·	2,2	0,3	0,2	0,0	3,2	2,6	·	0,8	7,9	8,5	0,7	0,0	3,3	19,5	5,7	8,7	2,7	0,7	2,7	0,5	0,0	0,6	1,0	0,8	1,3	1,6	75,5	173	+32	22	14	11	5
		Neuenstein	297											·	·	e i c h t		b e o b a c h t e t																						
		Elters	435	·	·	·	·	1,8	5,1	0,3	·	·	0,3	6,8	·	2,8	5,5	6,9	0,7	0,3	19,5	12,5	3,1	0,8	2,2	·	1,4	·	·	1,3	6,5	1,4	2,6	1,1	82,9	160	+31	21	16	10	7
		Hünfeld	260	·	·	·	·	0,5	3,1	0,4	0,8	·	0,5	4,0	·	0,5	8,0	8,4	·	0,3	1,7	25,0	12,5	2,5	2,0	1,0	2,1	·	·	·	3,6	2,0	1,2	·	80,7	225	+45	20	14	11	2
		Friedewald	385	·	·	·	·	·	0,6	3,0	·	·	2,5	1,0	·	·	4,5	7,7	1,5	·	2,6	14,8	4,1	1,0	4,0	4,3	0,6	·	·	·	2,9	1,1	3,0	2,0	61,2	149	+20	18	16	9	11
		Seifertshausen	280	·	·	·	0,1	1,4	1,3	0,3	·	0,2	4,2	0,4	0,2	0,1	3,9	9,2	1,1	·	8,5	20,5	7,8	3,1	8,2	2,5	6,9	0,3	·	0,6	5,4	1,3	1,8	3,6	92,9	211	+49	25	17	9	8
		Rengshausen	300	·	·	·	0,0	1,1	2,4	0,5	0,9	·	·	3,5	·	0,9	5,8	9,5	0,8	·	9,1	19,9	6,8	10,7	5,5	3,1	3,4	0,1	·	1,0	5,0	1,1	0,5	0,8	92,4	200	+46	22	15	9	7
		Meisungen (A. Kassb.)	190	·	·	·	0,2	0,7	1,0	0,3	0,8	·	0,8	2,4	·	0,1	4,3	9,0	0,5	0,4	4,8	16,8	7,5	2,3	3,9	0,2	6,5	·	0,0	1,7	6,1	0,3	1,0	1,5	73,1	192	+35	24	14	15	9
	Eder	Erndtebrück	495	·	·	·	·	0,5	3,6	1,4	0,6	0,2	·	2,6	·	6,4	33,8	14,4	1,4	·	22,2	16,6	5,6	19,5	4,0	5,9	0,9	0,3	2,8	7,6	5,4	2,5	3,6	0,5	162,3	180	+72	24	18	12	10
		Girkhausen	485	·	·	·	0,4	1,2	1,4	3,5	·	0,4	2,9	2,8	·	7,0	28,5	7,5	9,5	2,5	15,2	24,8	3,4	16,8	5,3	8,0	0,8	2,1	1,9	8,2	6,8	5,9	5,2	2,1	180,2	196	+89	26	23	14	9
		Berleburg	420	·	·	·	0,3	2,0	9,0	4,5	5,1	·	0,4	2,3	·	4,3	27,6	14,6	1,1	·	21,4	24,0	5,9	8,0	3,8	6,4	4,0	1,4	0,6	6,2	2,1	3,9	4,0	0,5	163,4	214	+87	25	21	14	10
		Hatzfeld	350	·	·	·	·	0,4	11,7	2,3	·	·	0,2	·	·	6,2	21,2	16,5	1,0	0,2	20,0	20,0	10,0	4,3	0,1	0,5	1,5	·	·	4,0	6,6	4,3	1,3	2,5	134,8	237	+78	21	16	9	9
		Osterfeld	383	·	·	·	·	0,8	14,2	3,5	·	·	3,0	2,1	·	4,5	20,1	14,2	2,1	·	18,0	26,2	5,0	10,9	3,4	4,1	1,3	·	·	3,9	5,7	7,5	3,1	1,2	154,8	263	+96	21	20	9	11
		Winterberg	670	·	·	·	0,3	0,8	16,0	5,7	0,6	0,2	2,3	2,1	·	3,4	23,6	20,7	2,1	1,4	10,2	11,9	4,7	8,3	8,1	0,0	5,0	·	2,5	4,4	10,1	8,5	2,5	0,3	156,5	169	+64	26	20	19	16
		Hallenberg	400	·	·	·	0,2	3,1	11,4	2,8	·	·	0,4	1,1	·	0,0	14,5	25,0	0,7	0,6	18,3	20,1	4,8	11,8	3,1	2,7	0,6	0,1	0,0	8,2	4,4	5,0	2,2	0,4	146,5	223	+81	25	18	10	8
		Medebach	405	·	·	·	·	4,2	12,4	2,8	·	·	1,4	·	·	5,2	14,6	2,8	0,6	0,8	19,8	10,7	2,8	7,4	4,3	0,9	1,9	·	0,6	5,7	3,4	4,3	3,3	1,3	111,2	185	+51	22	18	9	7
		Fürstenberg (Kr. Eisenberg)	415	·	·	·	·	3,5	5,7	2,1	0,6	0,4	·	·	·	2,1	15,9	11,1	2,4	1,0	18,5	11,9	7,3	8,0	5,0	2,0	1,6	·	0,5	7,0	4,2	2,5	3,1	·	116,6	266	+73	22	19	10	11
		Frankenau	430	·	·	·	·	1,1	5,8	2,8	·	·	0,2	3,1	·	2,0	14,3	11,7	·	·	14,6	21,9	2,4	6,0	3,4	5,4	0,2	·	·	4,0	4,6	3,8	2,8	2,6	111,7	255	+68	20	18	11	13
		Korbach	368	0,1	·	·	0,2	0,2	8,8	5,4	0,1	·	0,9	1,8	0,0	2,0	9,0	18,7	1,5	0,5	15,1	5,3	1,3	5,5	1,3	3,0	3,8	0,1	2,0	5,5	2,9	2,2	2,7	1,4	103,3	234	+59	27	20	13	7
		Alraft	293	·	·	·	·	·	4,4	4,9	·	·	·	·	·	0,2	14,8	10,1	7,2	3,1	9,3	7,2	0,4	4,8	5,8	3,1	0,8	·	1,2	4,8	3,1	1,5	1,8	1,1	89,6	231	+51	20	17	10	7
		Edersee	235	·	·	·	·	·	4,8	8,6	0,1	·	0,1	1,6	·	1,0	9,6	12,8	1,2	0,8	10,4	12,5	1,2	5,0	7,0	2,2	2,7	·	0,5	8,6	4,5	0,2	2,7	1,2	99,3	268	(+62	23	18	10	5
		Elberberg	320	·	·	·	·	1,6	3,8	4,7	·	·	·	3,3	·	1,1	7,8	9,0	·	·	14,0	9,8	1,4	4,9	6,8	·	1,8	·	2,0	6,6	4,0	1,0	1,5	·	85,1	243	+50	18	18	9	11
		Fritzlar	190	·	·	·	·	0,1	1,6	1,3	1,1	·	0,1	1,3	0,0	0,5	6,2	7,2	0,9	0,6	5,8	18,1	5,9	2,2	5,5	0,0	4,8	·	·	0,2	2,6	0,1	0,1	0,9	67,1	197	+33	22	13	10	0
	Eder, Schwalm	Meiches	466	0,1	·	·	·	0,6	3,4	2,0	1,4	·	0,6	2,3	·	3,6	15,5	13,4	·	0,3	10,1	22,7	7,2	4,2	3,4	1,0	3,4	·	0,0	0,1	7,3	0,8	1,0	0,7	105,1	164	+41	23	16	13	13
		Alsfeld	272	·	·	·	·	0,4	1,8	11,1	·	·	·	3,5	·	4,9	1,9	10,5	·	2,5	8,1	22,8	2,6	3,6	2,5	1,9	1,4	·	0,2	0,3	4,2	1,1	1,0	1,4	87,7	210	+46	21	18	9	9
		Lingelbach	380	·	·	·	·	·	5,9	4,6	·	·	·	4,4	·	0,7	2,3	9,0	0,3	·	9,3	19,0	3,9	4,7	2,6	1,5	1,8	·	·	0,1	3,8	0,2	0,5	1,5	76,2	185	+35	19	14	8	10
		Hauptschwenda	500	0,2	·	·	0,1	0,5	3,8	2,3	1,7	·	1,0	4,4	·	0,7	8,0	7,4	0,2	0,3	4,4	16,9	3,6	6,4	3,9	1,4	3,6	·	·	1,0	7,4	1,3	1,3	3,0	84,8	152	+29	25	19	18	14
		Treysa	235	·	·	·	·	0,2	3,9	5,5	1,5	·	·	1,6	·	0,2	1,6	1,8	0,3	·	2,2	6,2	1,6	6,4	2,4	2,6	2,7	·	·	·	0,3	0,5	1,5	0,1	43,1	026	(+9	20	14	10	0
		Armsfeld	367	·	·	·	·	1,5	7,3	6,0	0,9	·	·	3,0	·	2,3	13,8	19,4	·	·	19,5	17,5	4,1	9,6	5,6	3,5	3,0	·	·	3,3	4,1	1,3	2,4	2,1	130,2	250	+78	20	19	10	14
		Frielendorf	223	·	·	·	·	2,1	5,9	·	·	·	·	0,4	·	2,2	4,9	13,5	·	·	16,1	9,1	3,8	10,3	3,4	0,3	4,9	0,3	·	1,4	5,2	1,4	1,5	1,1	87,8	238	+51	19	16	7	6
	Fulda bis Vereinigung	Wilhelmshöhe	522	0,0	·	·	0,1	0,4	2,5	1,2	·	0,2	0,8	0,2	·	·	8,9	18,9	3,9	2,2	13,1	7,3	3,8	3,8	5,6	·	6,5	·	0,5	2,9	4,6	3,6	2,9	1,7	95,6	192	+46	23	17	14	14
		Kassel	192	0,0	·	·	0,0	1,3	1,8	0,4	0,6	0,0	1,4	0,8	·	0,9	6,9	10,0	4,0	0,1	6,4	10,3	1,8	3,0	2,4	1,6	6,3	·	0,3	2,9	3,0	1,2	2,1	0,6	71,1	203	+36	24	17	10	5
		Rottebreite	290	·	·	·	0,5	2,2	1,7	0,3	·	·	0,7	6,0	·	·	4,2	7,7	1,6	2,1	7,4	13,5	2,3	3,5	6,5	0,4	9,8	·	·	1,0	6,7	2,5	1,3	1,1	80,0	184	+38	22	18	13	6
		Mönchehof	241	·	·	·	0,1	·	1,2	·	0,2	·	2,1	2,0	·	·	4,1	7,6	3,0	·	12,2	6,0	3,9	2,1	4,0	0,9	6,6	·	·	5,8	2,8	1,9	0,6	0,5	66,6	176	+29	20	15	9	5
	Weser	Bursfelde	115	·	·	·	0,0	0,9	1,8	0,0	·	·	2,3	5,2	·	·	4,1	12,6	2,5	1,3	5,7	16,1	5,7	9,6	3,4	1,1	5,7	0,3	0,9	5,2	5,2	4,8	1,5	0,5	91,4	182	+41	22	18	12	10
	Vereinigung bis zur Aller	Torfhaus i. Soll.	491	·	·	·	1,8	3,5	4,3	0,6	0,3	·	7,0	4,9	0,1	2,1	15,5	27,8	5,8	1,7	4,4	18,7	9,3	11,3	3,1	2,2	5,8	·	2,7	1,7	5,7	7,9	5,5	1,0	154,7			26	23	16	23
		Uslar	170	·	·	·	0,4	1,2	0,5	2,3	·	·	5,7	1,7	·	4,1	6,0	7,1	3,1	·	3,4	12,8	14,8	16,4	6,0	3,7	3,7	·	2,1	6,3	2,6	6,1	1,0	0,7	111,5	211	(+89	23	20	11	19
	Diemel	Eimelrod	490	·	·	·	0,0	1,1	0,9	2,0	·	0,0	1,4	2,6	·	2,1	13,3	22,0	0,2	·	12,3	7,1	4,5	7,1	8,6	2,5	2,9	·	3,5	1,4	7,4	2,3	1,2	0,9	107,7	074	(+46	22	19	12	16
		Beringhausen	315	·	·	·	2,3	3,4	9,3	5,0	·	·	5,5	4,3	·	1,3	7,5	13,3	1,9	·	17,5	8,0	7,8	6,7	7,2	·	5,0	·	·	1,0	6,7	3,9	3,5	1,6	119,7	182	+54	21	21	10	6
		Mengeringhausen	287	·	·	·	·	3,8	5,8	13,6	1,1	·	2,6	2,7	·	0,7	8,0	15,7	1,2	·	9,3	8,3	5,5	7,2	6,0	0,8	3,8	·	2,2	5,6	6,1	3,2	1,4	0,9	115,9	264	+72	22	20	11	12
		Warburg	204	·	·	0,1	·	1,0	1,3	1,6	·	·	1,4	4,3	·	1,4	4,3	6,9	3,4	1,2	10,7	11,3	4,9	5,3	4,7	·	3,0	·	2,4	3,3	2,1	3,3	0,5	0,9	79,3	203	+40	23	20	11	3
		Escheberg	270	·	·	·	·	1,1	1,8	1,3	0,2	·	1,6	3,2	·	0,0	4,8	12,7	6,8	0,2	8,7	9,5	4,2	2,8	5,6	0,2	5,0	·	1,2	8,0	6,0	2,0	2,0	0,1	89,2	198	+44	23	19	12	7
		Hofgeismar	160	·	·	·	·	·	2,2	·	2,8	·	6,4	1,4	·	·	2,3	8,4	4,7	·	8,0	14,9	5,8	6,0	5,0	·	7,0	·	·	6,7	4,2	3,0	4,6	0,0	94,4	247	+56	18	18	9	2
		Langenthal	365	0,0	·	·	0,5	1,4	2,6	0,0	·	0,0	3,8	5,1	0,2	0,3	6,8	22,4	2,5	0,8	5,0	13,2	10,3	9,7	2,6	1,0	6,1	·	2,0	4,5	2,5	6,1	1,4	0,8	112,7	226	+63	24	19	12	4

Flußgebiet		Ort	Seehöhe m	1	2	3	4	5	6	7	8	9	10	11	12	13	14	15	16	17	18	19	20	21	22	23	24	25	26	27	28	29	30	31	Monatssumme mm	% v. Norm.	Abweichung v. d. Norm.	Zahl der Tage mit Niederschl. ≥ 0,1 mm	≥ 1,0 mm	≥ 10,0 mm	≥ 30,0 mm
Vereinigung bis zur Aller	Nebenfluß	Borlinghausen	260	0,2	·	·	·	6,9	2,4	2,4	0,9	0,2	7,9	4,9	·	0,7	10,3	17,4	5,5	0,4	4,6	10,6	12,2	11,3	5,2	0,9	3,8	·	3,3	3,7	4,9	4,6	1,0	1,4	127,6	(221)	(+70)	26	20	16	11
		Driburg, Bad	230	·	·	·	2,3	6,0	3,7	2,0	0,2	1,5	14,3	5,7	·	1,9	24,2	16,8	6,7	0,0	6,5	8,4	8,9	11,0	4,0	1,7	6,4	·	4,2	1,2	4,4	8,6	1,2	1,1	152,9	222	+84	25	24	11	10
		Brakel	163	0,0	·	·	0,0	0,7	0,5	0,3	0,1	8,4	·	0,1	·	0,8	17,9	14,6	8,3	11,5	9,4	3,4	6,9	2,5	4,1	5,3	2,9	·	1,6	7,8	9,3	0,2	2,5	·	112,1	215	+60	23	16	8	2
	Nebenfluß	Holzminden	186	0,0	·	·	8,5	3,9	2,7	·	·	0,0	·	·	8,2	4,1	6,3	8,1	7,8	17,6	16,9	17,3	2,0	4,7	4,9	2,6	4,2	·	3,3	3,7	0,0	6,4	1,6	1,1	135,9	261	+84	21	21	8	10
	Weser	Stadtoldendorf	228	0,1	·	·	0,4	1,2	1,4	·	·	0,8	16,4	3,3	0,1	2,1	11,5	23,4	3,5	0,4	9,8	7,4	7,3	7,8	7,3	1,1	6,3	·	2,5	2,5	1,0	2,3	3,1	2,7	125,7	242	+74	26	21	11	12
		Ottenstein	300	0,6	·	0,1	0,6	0,7	·	·	1,2	·	5,5	3,0	·	2,4	12,6	20,8	·	3,1	·	13,8	8,5	6,2	4,3	3,7	3,7	·	·	14,2	2,2	3,1	1,4	·	111,7	189	+53	21	17	10	13
	Nebenfluß	Veldrom	350	·	·	·	1,8	4,4	3,1	3,4	0,9	1,9	14,5	6,5	0,2	1,7	22,4	27,6	4,1	4,4	4,5	11,3	5,2	3,6	6,8	0,2	9,3	·	2,5	1,8	5,5	10,0	1,3	·	150,9	199	+79	26	23	11	14
	Emmer	Nassengrund	192	1,9	·	·	1,1	5,0	8,0	·	2,0	1,5	10,5	5,5	1,0	2,8	11,0	32,0	0,7	3,0	4,5	6,5	7,0	4,0	6,2	3,5	4,0	0,9	2,6	3,0	6,7	7,1	4,1	0,8	146,5	288	+96	28	25	11	8
		Biesterfeld	242	·	·	·	·	·	0,6	1,0	1,2	2,0	3,0	5,0	·	·	5,0	30,0	2,0	·	12,0	16,0	13,0	4,0	4,0	5,0	4,0	·	3,0	6,0	4,0	3,0	4,0	·	121,8	226	+68	21	20	8	9
	Weser	Beller	124	·	·	·	·	2,8	1,9	·	2,0	·	12,0	2,0	·	4,0	11,0	31,1	5,1	·	6,2	6,0	6,2	8,2	3,8	2,8	·	2,0	2,1	5,5	3,0	·	6,2	·	123,9	210	+65	19	19	5	1
		Hameln	68	0,0	·	·	0,6	1,7	0,0	0,0	0,0	1,1	6,1	1,0	1,0	3,4	7,2	27,0	4,9	0,3	6,3	8,6	5,8	2,1	3,9	1,9	4,7	0,5	1,7	8,3	2,5	0,6	1,0	0,0	102,2	213	+54	24	20	9	8
		Rinteln	56	0,0	0,0	·	0,5	1,4	0,5	0,1	1,0	1,3	5,2	1,4	0,2	3,4	8,4	27,5	1,6	0,0	5,4	6,7	9,6	0,5	4,6	2,0	3,1	1,2	2,3	0,8	1,4	0,1	1,8	0,1	92,1	224	+51	27	19	10	1
	Werre	Donoperteich	163	·	·	·	·	2,1	1,2	5,1	0,6	1,8	·	12,2	·	3,9	14,4	36,6	4,6	3,2	3,9	7,2	12,3	6,1	6,8	2,3	7,8	·	·	3,0	4,4	4,4	3,1	·	147,0	230	+83	22	21	17	4
		Meierberg	253	·	·	·	0,5	·	0,0	0,0	1,5	0,5	6,2	1,6	1,9	6,0	9,4	24,9	2,5	1,7	4,7	6,5	7,7	3,1	3,9	3,5	3,4	·	2,5	0,4	2,8	3,8	0,3	0,0	99,3			22	19	10	7
		Herford (Ortsteckerstr.)	77	·	·	·	0,6	1,6	1,9	11,5	0,4	0,6	6,6	3,8	0,9	3,6	8,6	30,3	2,5	0,6	5,6	7,2	9,1	2,8	8,7	1,2	5,9	·	3,1	1,4	4,3	4,8	1,8	0,2	129,6	264	+81	27	21	11	5
		Bielefeld	176	·	·	·	0,0	0,8	2,5	4,0	0,2	0,9	4,0	4,2	0,6	4,3	4,8	27,2	0,3	5,0	4,9	4,1	5,7	3,3	6,5	7,0	1,2	1,3	2,4	0,8	2,2	4,2	0,4	0,7	103,5	176	+45	26	19	10	8
		Melle	81	·	·	·	0,5	0,8	2,8	3,1	0,2	0,6	4,8	4,0	0,1	1,7	11,5	41,3	3,3	·	4,5	5,0	8,5	3,8	7,4	3,2	5,2	·	4,5	3,6	3,7	2,5	0,0	·	126,6	222	+70	24	19	10	9
		Oeynhausen, Bad	71	·	·	·	0,4	1,2	1,0	2,1	·	1,5	6,0	2,8	0,6	0,7	10,7	20,2	·	·	9,0	5,7	6,4	3,4	6,0	3,3	4,0	·	2,2	3,2	2,9	2,8	1,0	·	114,1	233	+65	23	20	8	2
	Weser	Minden	46	·	·	0,0	0,0	0,5	2,5	·	0,0	0,4	6,5	0,7	·	1,1	10,0	29,0	·	·	6,2	6,5	9,1	3,1	2,1	·	5,8	·	2,6	0,0	4,0	0,0	0,9	·	91,0	198	+45	17	13	9	6
		Schlüsselburg	32	·	1,0	0,0	·	1,1	·	·	1,2	3,1	1,8	·	0,8	·	9,1	23,1	2,6	·	2,9	11,4	7,1	5,1	2,9	2,1	4,1	·	·	2,1	2,3	4,5	·	·	88,3	210	+46	19	18	6	6
	Aue	Lübbecke	86	·	·	·	0,4	0,7	2,3	6,8	·	0,7	4,5	2,2	·	0,9	9,4	29,0	2,8	0,3	7,0	6,9	3,8	4,4	4,5	2,0	5,2	0,1	3,0	1,9	2,4	2,7	0,8	0,1	114,8	225	+64	26	19	10	5
		Essern	46	·	·	·	·	0,2	2,0	8,0	0,1	1,3	3,7	·	·	·	13,1	25,0	0,5	·	21,0	15,0	·	5,3	5,2	·	5,8	0,1	3,9	1,1	3,2	5,9	·	·	120,4	274	+76	19	15	7	1
		Freistatt	40	·	0,0	·	·	1,7	0,8	1,0	0,3	0,4	2,8	4,2	·	1,4	12,3	6,2	6,4	·	3,9	13,8	5,1	11,8	2,1	2,4	6,3	0,3	·	5,8	4,2	3,1	1,6	1,6	99,7	232	+57	24	20	6	2
	Weser	Rehburg, Stadt	37	·	·	·	·	0,2	0,0	·	·	0,5	3,1	2,9	·	·	7,4	22,6	3,0	0,4	2,5	10,3	8,4	6,6	6,1	2,4	2,7	3,0	1,7	1,3	2,1	1,9	·	·	91,1	233	+52	20	17	7	3
		Nienburg	25	·	·	·	0,2	2,2	0,5	·	·	0,4	5,5	1,8	0,2	0,2	7,3	17,9	2,9	0,3	2,7	10,4	8,4	15,3	1,6	1,5	3,4	·	0,8	1,9	3,3	2,3	1,4	·	92,4	188	+43	24	17	10	3
		Brebber	52	·	·	·	0,3	2,2	·	·	·	0,8	4,5	1,6	0,3	0,7	7,4	11,4	0,9	0,6	2,6	6,5	9,6	3,1	1,6	1,2	3,1	0,8	1,1	1,6	4,6	2,3	0,1	·	68,9	157	+26	24	16	7	·
Aller	Aller	Weferlingen	89	0,0	·	·	0,9	3,4	1,9	0,1	0,1	·	7,7	·	1,1	1,5	5,0	27,9	·	1,2	·	12,2	10,6	2,3	0,2	0,1	2,4	0,1	·	5,7	0,0	4,4	0,8	·	89,6	236	+52	21	14	11	9
		Danndorf	72	·	·	0,3	·	1,5	0,7	·	·	·	4,5	0,4	·	1,3	4,3	16,6	·	1,0	·	12,4	10,8	3,4	1,6	0,3	3,6	·	0,1	6,3	3,2	0,4	0,7	·	75,4	192	+36	20	13	10	9
		Wittingen	85	·	·	·	·	1,0	0,8	·	·	·	4,0	·	·	0,2	6,2	17,0	0,7	·	·	16,3	7,8	6,2	0,3	·	5,8	0,8	·	5,9	1,5	6,5	0,0	·	81,0	180	+36	16	11	6	2
		Triangel	54	0,0	·	·	0,4	2,7	0,9	0,1	·	0,0	4,3	·	1,3	2,0	3,0	26,1	1,8	0,9	·	10,9	12,8	6,4	2,8	0,7	4,6	0,7	0,1	3,8	3,2	0,5	1,2	·	91,2	212	+49	23	15	11	3
	Oker	Goslar (Friedhof)	255	0,0	0,0	·	0,0	2,8	1,7	0,1	1,6	0,0	9,8	1,9	0,0	1,3	2,5	8,0	5,8	1,3	·	8,0	4,3	3,8	0,4	1,3	7,2	0,0	0,9	3,6	2,0	2,9	0,9	0,1	72,2	106	- 6	23	18	12	13
		Harzburg, Bad	278	0,5	·	·	·	5,6	2,7	·	0,9	·	4,4	0,9	1,3	8,6	26,4	2,7	0,3	·	·	11,4	4,8	6,3	1,3	0,9	5,5	·	0,6	0,6	1,6	4,5	1,5	·	92,7	163	+36	22	15	10	9
		Schmatzfeld	198	·	·	·	·	1,5	0,9	0,5	·	·	2,4	0,7	·	0,0	1,7	12,0	·	2,4	·	15,3	8,3	0,8	0,4	1,8	4,3	0,2	·	0,3	0,5	2,6	1,9	·	52,4	159	+22	19	11	9	4
		Hornburg	102	·	·	·	0,0	0,1	4,0	·	0,3	·	3,5	0,3	·	·	4,2	10,2	·	0,1	·	17,7	10,0	4,2	3,1	4,1	5,3	·	·	5,6	1,6	1,2	3,8	·	80,3	210	+42	17	14	5	4
		Groß Rode	290	·	·	·	0,2	2,1	5,6	0,9	0,2	0,6	6,9	·	·	·	7,2	17,4	2,7	2,1	·	21,2	15,6	6,6	0,9	2,0	6,1	·	·	6,1	3,2	3,1	5,2	·	114,9	225	+64	23	16	14	13
		Braunschweig	75	0,0	·	·	0,6	2,8	2,7	0,8	·	·	7,6	0,8	0,0	2,2	5,1	27,6	1,8	0,2	·	13,8	15,3	4,2	1,3	1,6	5,4	·	0,1	7,0	4,2	3,4	8,7	·	117,2	256	+71	22	17	12	10
		Helmstedt	137	·	·	·	0,6	4,3	4,1	·	1,5	0,2	5,1	0,7	0,0	·	4,6	19,5	·	1,7	·	15,4	12,6	0,9	1,4	0,3	3,5	·	1,2	2,3	2,7	4,0	1,5	·	68,1	210	+46	21	15	14	5
		Kampen	85	0,0	·	·	0,8	2,2	1,7	0,1	0,3	·	5,5	0,7	0,6	2,1	7,0	27,5	1,7	0,3	·	9,3	12,8	4,5	0,2	0,6	4,8	0,1	0,1	11,0	1,3	2,5	1,4	·	58,5	234	+57	25	15	13	10
	Aller	Groß Ösingen	76	0,1	0,0	0,0	0,1	1,9	2,7	0,0	0,0	0,0	4,3	0,0	1,5	1,9	7,5	15,0	0,6	0,4	2,0	12,6	15,6	18,0	0,3	1,3	5,3	3,3	0,0	4,6	1,2	2,0	1,0	0,0	101,2	241	+58	22	17	9	11
		Unterlüß	100	0,1	·	·	0,1	1,3	1,6	·	·	0,2	6,5	0,3	0,4	2,2	4,0	15,8	0,7	·	·	10,1	15,2	9,0	0,2	2,2	6,5	·	·	1,5	1,3	3,0	0,4	·	82,4	152	+28	22	14	8	6
		Celle	43	0,3	·	·	0,1	4,2	1,0	0,0	0,0	0,3	7,7	0,9	0,4	0,9	6,7	15,9	1,8	0,5	0,0	15,6	24,5	12,9	0,8	0,9	6,5	0,9	0,3	2,0	2,2	3,0	1,8	·	112,1	220	+61	25	24	12	5
	Fuse	Lichtenberg	185	·	·	·	·	1,3	2,7	1,7	1,2	1,3	7,0	·	·	1,5	7,5	25,0	·	·	·	22,5	5,0	1,8	2,5	1,6	7,3	·	0,6	6,0	3,0	0,8	3,0	·	103,3	240	+60	20	18	7	12
		Groß Bülten	75	·	·	·	·	1,2	1,4	·	·	3,5	2,1	·	0,7	2,8	3,2	33,2	0,6	·	·	17,4	6,1	3,2	1,9	0,5	6,2	·	·	13,5	0,6	2,4	1,8	·	102,3	244	+60	19	15	9	11
		Uetze	50	·	·	·	0,5	4,2	1,5	·	·	0,5	8,3	0,8	0,6	1,4	3,5	22,1	2,1	0,1	0,0	15,0	10,9	4,2	1,4	1,3	6,8	4,7	0,2	3,2	8,3	3,7	4,4	·	109,7	244	+65	24	18	10	6
		Lehrte	62	·	·	·	·	6,5	1,2	0,0	2,3	·	4,4	·	·	1,3	6,7	30,0	·	·	·	18,4	7,2	3,5	3,2	1,3	6,4	0,0	·	7,3	2,8	2,0	2,6	·	107,3	238	+62	17	17	9	12
	Aller	Munster (Lager)	80	·	·	·	0,3	1,0	3,1	·	·	·	6,5	·	·	2,6	5,2	25,5	·	2,0	·	13,5	7,0	14,4	0,5	2,2	8,0	3,4	·	2,3	·	6,4	0,3	·	104,2	213	+55	16	15	8	3
		Berkhof	35	0,0	·	·	0,4	3,9	1,3	·	0,0	0,8	6,0	1,5	0,2	0,3	7,8	22,3	1,4	0,5	0,0	11,4	13,8	14,4	0,3	2,1	4,2	1,5	0,5	1,5	1,5	5,7	2,0	·	105,3	224	+58	24	17	10	7

Flußgebiet	Ort	Seehöhe m	1	2	3	4	5	6	7	8	9	10	11	12	13	14	15	16	17	18	19	20	21	22	23	24	25	26	27	28	29	30	31	Monatssumme mm	% d. Norm.	Abweichung v. d. Norm.	Zahl der Tage mit Niederschl. ≥0,1	≥1,0	≥5,0
Aller	Uder	235	·	·	·	0,0	0,5	3,9	0,1	·	·	1,5	4,8	·	·	4,3	12,2	2,5	0,8	·	10,4	7,0	0,8	5,2	0,0	6,9	0,9	0,1	0,0	3,2	1,9	2,8	0,6	70,4	159	+26	20	13	11	4
	Friedland	177	·	·	·	·	0,1	0,3	·	·	0,0	1,8	4,0	·	·	4,1	6,4	3,0	1,0	0,8	8,0	5,3	0,7	6,0	0,1	5,9	·	0,1	0,6	3,9	1,5	1,5	0,2	55,3	138	+15	21	13	11	3
	Göttingen (Sternw.)	158	0,0	·	·	0,0	0,4	1,6	0,1	·	·	1,2	4,0	·	0,0	2,8	8,1	3,7	0,5	1,0	11,7	5,7	4,7	4,0	0,6	5,7	0,4	0,5	0,7	2,3	1,4	1,5	0,2	62,8	175	+27	23	15	11	5
Leine, Rhume	Wehnde	286	0,1	·	·	0,1	0,4	6,2	0,5	·	0,0	1,9	2,7	0,0	0,2	3,7	11,3	4,8	1,1	0,0	12,0	8,1	3,5	4,2	0,1	10,5	0,0	0,3	0,9	2,9	2,2	1,6	0,7	80,2	159	+30	24	15	13	12
	Gieboldehausen	155	·	·	·	0,3	0,8	1,9	0,4	0,1	·	4,7	2,7	0,1	·	3,2	12,2	3,3	1,1	·	13,3	16,2	5,0	1,9	1,6	10,2	·	·	0,4	0,9	2,7	4,3	0,1	0,4	87,8	225	+49	24	15	11	7
	Oderhaus	430	·	·	·	1,1	8,7	10,8	0,3	2,6	0,9	15,2	3,1	0,3	0,6	12,0	22,1	5,9	2,1	·	23,9	15,7	18,6	6,8	·	13,2	·	·	1,8	7,9	5,1	4,1	0,8	183,6	170	+76	24	19	15	26
	~~Lauterberg~~ *	~~290~~	·	·	·	1,0	7,2	9,1	0,2	·	0,3	15,8	5,5	·	0,4	8,6	12,6	5,9	0,6	·	24,0	22,5	17,0	7,2	3,8	13,6	0,4	·	0,4	5,4	4,6	3,5	1,1	170,7			24	18	15	17
	Schluft	580	·	·	·	0,8	6,3	28,4	·	2,8	·	19,2	1,8	·	2,6	18,7	38,6	7,2	1,3	·	15,9	12,4	10,2	13,4	2,3	11,3	·	·	·	5,8	17,3	12,4	2,1	230,8	191	+110	21	20	17	31
	Sieber (Forsth.)	340	·	·	·	·	15,8	16,5	·	·	·	21,6	7,1	·	1,6	9,8	22,1	5,2	1,8	·	23,4	15,4	12,4	4,2	3,8	17,1	·	0,6	1,8	7,4	5,3	5,7	0,9	199,5	196	+98	21	19	11	19
	Osterode (Dreilinden)	275	·	·	·	0,1	3,9	3,3	0,2	0,5	0,6	9,7	2,8	·	·	4,3	13,5	3,4	0,9	·	13,8	14,5	8,7	2,0	1,6	12,0	·	·	2,4	2,5	5,4	0,9	0,2	107,2	205	+55	23	16	14	8
	Grund, Bad	325	0,7	·	·	2,0	5,1	7,5	0,2	0,3	·	10,5	7,7	0,0	1,0	13,0	28,9	3,7	0,5	0,2	16,0	15,0	6,3	4,1	7,9	10,3	0,9	2,1	3,2	3,1	3,3	2,2	·	155,7	240	+91	26	20	15	15
Leine	~~Friedrichsh~~ **	~~280~~	·	·	·	0,4	1,7	2,4	1,2	·	·	4,0	3,2	·	1,5	8,2	19,7	·	·	14,6	11,4	12,2	8,2	2,5	2,0	4,6	·	2,6	5,9	2,0	5,4	2,4	0,3	116,4			22	20	7	5
	Wrescherode	150	·	·	·	0,4	1,5	3,2	0,3	0,2	·	3,9	2,9	0,2	1,5	7,3	17,4	0,2	1,3	0,1	7,2	6,6	5,0	4,1	3,2	9,9	·	2,1	4,2	0,9	1,1	0,6	0,3	85,6	195	+42	26	17	13	13
	Salzhemmendorf	118	0,3	·	·	0,7	3,2	0,8	·	·	0,1	14,0	2,2	·	3,6	9,1	22,4	4,7	·	1,4	11,2	6,4	4,4	2,1	2,7	4,8	0,2	2,4	7,1	2,9	8,2	0,5	·	116,4	212	+61	24	19	9	4
	Springe	116	·	·	·	1,6	3,5	1,5	·	·	·	8,0	·	1,0	5,2	9,8	43,7	·	·	·	16,2	4,0	2,1	1,8	·	5,9	0,4	1,5	6,5	1,8	3,3	1,5	·	120,2	227	+67	19	18	7	·
Lutter, Innerste	Clausthal (Bergak.)	572	0,3	·	·	3,3	8,8	7,6	·	·	0,7	10,5	2,8	·	1,4	19,5	36,9	5,7	0,5	0,3	15,4	14,3	11,6	3,8	1,2	20,0	·	0,9	5,1	4,0	4,8	2,5	0,5	182,4	179	+80	25	19	15	14
	Hahnenklee	565	0,3	·	·	4,0	9,1	9,9	0,2	0,2	0,9	15,2	2,3	0,1	2,8	17,5	32,3	6,3	0,9	·	10,6	11,9	8,2	5,9	1,0	18,3	0,2	·	5,8	4,9	8,3	0,0	·	180,1	202	+91	26	19	17	22
	Lutter a. Barenberge	150	·	·	·	0,6	4,3	3,4	0,0	1,7	·	8,2	0,2	0,1	0,9	2,6	24,5	3,3	0,5	·	8,0	3,8	5,5	0,8	1,8	8,7	·	0,5	4,2	0,7	7,4	0,7	·	92,4	191	+44	23	14	12	8
	Seesen	220	·	·	·	0,7	4,3	2,7	·	·	·	9,4	1,5	·	0,9	7,4	16,9	1,5	0,2	·	9,7	6,9	3,0	2,4	1,5	8,7	·	2,3	5,4	0,9	1,5	0,9	·	88,7	168	+36	21	16	10	10
	Adenstedt	196	·	·	·	·	0,0	2,0	0,0	·	·	6,0	1,6	·	2,0	·	20,0	3,0	·	·	9,0	6,0	6,5	1,7	2,7	8,7	2,0	·	6,8	0,5	0,4	3,5	0,3	85,7	179	+38	19	16	10	6
	Hildesheim	97	0,0	·	·	0,0	1,6	1,4	0,8	·	·	3,2	2,6	0,6	3,5	6,8	27,8	0,4	0,3	0,4	12,9	6,8	1,8	1,0	2,4	3,8	1,2	·	11,7	2,9	3,4	0,2	·	97,5	222	+46	23	17	11	2
Leine	Hannover-Herrenh.	50	·	·	·	·	6,3	1,7	·	·	0,6	5,5	·	0,7	0,1	4,1	27,9	1,6	0,1	·	13,5	8,4	3,4	1,1	1,3	5,0	·	0,9	1,1	3,5	2,0	0,3	0,1	87,4	189	+41	22	15	9	6
	Stadthagen	68	0,0	·	·	·	1,0	0,1	0,0	0,9	0,8	7,2	0,9	0,4	0,4	9,4	33,5	2,0	0,0	·	4,3	6,8	9,4	4,7	2,5	1,5	4,6	3,0	1,8	0,8	1,4	6,6	0,0	·	104,0	221	+57	23	16	8	6
	Nienstedt	175	·	·	·	·	0,1	0,2	0,1	·	2,3	4,5	5,1	·	1,6	5,8	11,6	·	·	5,7	7,2	6,3	0,3	3,6	5,6	2,6	0,9	2,1	0,0	5,2	5,4	2,6	·	80,8	145	+25	22	17	8	2
Aller	Bergen	70	·	·	·	0,5	2,8	1,3	·	·	2,9	5,2	0,7	1,0	1,6	7,8	20,8	·	0,7	·	14,3	13,4	11,8	0,0	0,4	8,1	0,3	·	1,3	3,0	4,6	2,2	·	106,7			22	18	11	8
	Soltau	61	·	·	·	0,6	2,2	3,0	·	·	1,0	4,0	0,4	0,4	3,0	7,5	19,4	1,0	0,2	·	14,0	11,8	1,0	0,3	2,5	8,1	2,2	0,1	2,9	3,2	6,4	0,0	·	95,2	183	+43	23	17	10	7
	Walsrode	35	·	·	·	1,0	1,8	2,2	0,0	·	4,8	7,8	1,9	·	1,6	9,9	11,4	0,6	·	0,3	13,0	11,7	3,1	0,8	3,6	4,8	3,7	0,8	1,3	2,2	5,6	1,4	·	95,3	190	+45	23	19	9	11
	Hedern	20	·	·	·	0,5	1,8	2,0	·	·	2,0	6,1	2,1	·	·	6,0	18,2	·	·	·	10,2	8,2	18,2	5,5	2,2	2,8	0,6	·	2,0	3,0	2,0	0,8	·	94,2	212	+50	19	16	6	5
	Verden	25	0,0	·	·	0,3	0,3	·	·	·	2,9	4,5	1,6	0,2	0,1	3,0	20,6	·	0,2	1,9	8,3	11,6	1,0	0,2	2,5	4,6	0,9	0,0	2,2	3,6	3,7	0,8	0,0	75,0	163	+29	22	14	7	2
Aller bis Mündung	Bremen (Flugh.)	4	0,0	0,0	·	0,6	1,4	0,0	0,8	·	2,0	3,9	1,3	0,4	3,4	5,9	9,5	0,4	0,5	3,9	7,4	10,5	2,2	0,1	6,2	6,4	5,2	0,1	4,4	3,5	2,9	0,2	·	83,1	183	+39	25	17	10	8
Weser	Bassum	34	·	·	·	1,1	0,9	0,2	·	·	1,2	6,5	1,5	0,7	1,2	9,6	17,9	0,5	·	1,6	9,5	6,1	2,2	0,3	2,1	5,1	0,3	0,1	3,6	3,3	3,8	0,2	·	79,5	166	+32	24	16	8	2
Wümme	~~Königsmoor~~ x	~~40~~	·	·	·	·	1,2	·	·	·	1,6	4,3	·	1,9	·	4,3	11,8	·	1,4	·	10,2	12,6	3,1	1,7	5,6	6,5	0,9	2,8	·	2,3	2,5	3,5	·	78,2			18	17	9	2
	Schneverdingen	88	0,9	0,0	0,0	0,2	0,4	1,6	·	·	3,6	3,2	0,4	0,2	2,3	4,7	18,1	1,0	0,2	·	12,3	12,3	1,2	1,4	3,0	7,5	1,2	·	3,4	2,2	4,1	0,6	·	86,0	165	+34	24	17	13	3
	~~Rotenburg i. H.~~ xx	~~90~~	·	·	·	0,8	1,1	0,8	·	·	1,2	5,1	0,4	·	1,7	3,9	19,8	0,6	0,9	·	13,2	10,8	1,5	0,3	3,2	8,4	1,0	·	2,4	1,8	3,4	3,1	·	85,4			22	16	10	6
	Visselhövede	60	·	·	·	·	·	·	·	·	·	·	·	·	7,1	9,5	16,3	0,3	1,2	6,1	10,9	6,2	·	2,1	·	9,6	2,7	1,2	2,1	3,1	3,2	2,1	·	83,7	175	+36	16	15	6	2
	Hepstedt	20	·	·	·	1,2	1,0	·	·	·	3,4	3,3	0,3	0,1	3,9	4,8	13,1	1,3	·	2,1	7,5	9,9	6,4	2,3	6,8	7,4	2,7	·	4,9	3,6	2,6	1,0	·	89,6	200	+45	22	20	6	7
	Osterholz	20	0,6	·	·	1,2	0,5	0,2	0,3	0,1	4,5	4,0	1,0	0,1	2,9	3,5	15,4	1,1	0,4	3,1	8,7	10,2	10,1	2,8	5,2	6,5	1,1	·	4,7	3,4	3,3	0,3	·	96,2	214	+51	27	19	11	12
Hunte	Essen, Bad	59	·	·	·	·	0,6	3,9	4,2	0,4	1,5	5,1	2,4	0,7	0,5	12,3	36,7	3,5	·	10,0	2,7	7,0	4,6	5,1	3,6	2,5	·	6,0	0,5	4,6	2,0	1,7	·	120,1	211	+63	24	19	10	6
	Lemförde	43	·	·	·	0,3	1,8	·	1,8	·	3,1	·	1,8	·	0,9	12,8	16,6	4,4	·	12,5	5,3	5,4	4,7	5,2	5,6	2,6	0,4	5,7	2,6	2,7	6,5	0,8	·	100,5	216	+56	22	18	8	1
	Diepholz	39	·	·	·	·	2,2	3,1	3,0	·	2,0	4,4	1,6	·	1,8	6,0	18,0	4,5	6,8	8,7	4,5	9,8	·	3,4	4,6	6,2	·	4,0	4,3	2,6	6,1	1,6	·	109,2	237	+63	22	22	8	8
	~~Nienstedt~~ *	~~40~~	·	·	·	0,3	0,5	0,1	6,0	1,8	0,0	4,8	1,0	0,6	2,2	10,8	6,1	0,6	0,5	0,5	6,3	12,4	·	1,4	6,8	4,8	0,7	0,6	4,6	5,6	3,4	0,3	·	82,9	163	+32	23	15	6	8
	Oldenburg	12	0,1	·	·	0,5	0,2	0,0	0,6	0,0	2,2	3,6	0,7	0,3	2,5	4,9	10,3	1,0	0,2	4,4	8,4	9,9	6,1	1,3	2,0	6,3	0,3	0,0	3,7	5,2	2,9	0,0	·	77,2	154	+30	24	16	8	2
	Kirchhatten	30	0,1	·	·	1,5	0,5	0,2	4,4	0,2	3,3	3,5	1,0	0,2	2,3	6,4	16,0	0,6	0,2	6,2	3,8	11,2	1,0	1,1	4,5	3,2	0,1	4,9	0,1	5,6	2,1	0,3	0,3	84,8	170	+35	29	18	10	6
Weser	Elsfleth	1	0,5	·	·	1,7	0,9	0,2	0,2	0,0	2,9	3,2	1,1	0,1	2,5	7,2	10,2	1,2	0,5	3,2	7,8	12,9	5,1	3,3	4,2	6,8	1,3	0,0	4,0	3,2	3,5	·	0,0	87,7	183	+40	25	19	9	5
	Hagen i. Hann.	8	·	0,1	·	1,5	0,2	0,0	0,1	·	6,5	2,7	0,9	0,1	2,7	4,5	13,2	2,3	0,0	0,6	2,4	13,0	1,5	0,4	9,7	6,8	1,6	0,4	6,6	3,0	3,2	0,2	·	84,2	171	+35	25	16	7	3
	Volkmarst	20	·	·	·	1,2	0,4	0,0	·	·	4,2	1,9	0,2	·	4,8	2,5	7,0	0,0	0,2	·	13,8	10,9	3,7	1,0	4,8	8,7	1,2	·	6,4	2,2	3,0	·	·	78,1	163	+30	19	15	5	1
	Seefeld	1	·	·	·	1,5	0,3	·	0,1	0,0	3,5	3,1	0,3	·	2,7	1,9	3,0	0,4	0,4	3,5	3,2	13,3	5,5	0,2	3,9	5,0	3,2	·	3,3	2,0	1,6	·	·	61,9	134	+16	22	16	8	4

* Odertalsperre 320 × Scheessel 34 • Holzhausen 20

** Edemissen 135 ×× Heeslingen 43

Flußgebiet	Ort	See-höhe m	1	2	3	4	5	6	7	8	9	10	11	12	13	14	15	16	17	18	19	20	21	22	23	24	25	26	27	28	29	30	31	Monatssumme mm	% d. Norm.	Abweichung v. d. Norm.	Zahl der Tage mit Niederschl. ≥1	≥5	≥10	≥20
Von der Weser bis zur Ems																																									
Ostfriesische Küste Nordsee	Ruhwarden	2	·	·	·	0,6	·	·	·	·	4,3	3,1	1,2	·	4,1	1,2	5,9	·	·	3,6	4,6	10,8	5,1	0,8	2,9	5,8	2,1	0,6	3,4	0,8	2,2	·	·	63,1	126	+13	19	15	5	2
	Rastede	19	·	0,0	·	1,5	0,5	0,8	·	·	4,3	3,7	1,6	·	3,1	4,6	6,8	·	0,0	3,7	10,9	12,1	6,5	4,2	3,5	8,3	0,5	·	4,8	4,0	5,4	0,7	·	91,5	184	+42	21	17	8	7
	Varel	10	0,0	·	·	2,9	0,3	·	0,2	·	4,2	4,5	0,3	·	3,3	3,0	13,0	1,3	·	5,4	9,4	11,6	10,3	2,5	3,3	8,2	4,0	·	4,3	3,8	3,3	·	·	99,1	154	+46	21	18	7	4
	Upschört	9	·	·	·	0,7	0,0	0,1	0,3	·	2,5	5,7	0,9	0,4	2,4	1,1	2,8	1,1	·	5,1	7,8	14,6	2,5	1,0	1,6	3,7	0,8	·	3,6	1,8	1,0	0,2	·	61,7	135	+16	23	16	6	3
	Wilhelmshaven	4	0,4	·	·	0,5	0,0	0,0	0,3	·	0,3	3,7	0,0	0,4	2,6	0,4	7,2	0,0	0,4	3,4	10,0	9,8	6,5	0,4	2,2	4,1	1,8	0,0	3,0	1,7	2,0	0,0	·	61,1	152	+21	21	13	7	6
	Jever	6	·	·	·	0,3	0,1	0,0	0,2	·	2,6	4,4	0,3	0,7	2,8	1,2	12,3	1,3	0,0	3,3	8,5	13,0	3,4	1,0	1,9	5,2	0,2	·	4,1	2,4	0,6	·	·	69,8	140	+19	22	15	8	3
	Minsen	2	·	·	·	0,2	·	0,1	0,2	·	4,3	4,7	0,7	0,7	3,9	1,7	2,0	0,8	0,3	4,2	5,9	13,4	3,9	1,4	2,4	4,3	0,3	·	4,2	0,4	1,0	·	·	61,0	142	+18	23	14	8	4
	Wangeroog	5	0,0	0,0	0,0	0,0	0,0	0,0	0,4	0,5	7,0	2,5	0,8	1,1	4,7	0,0	0,0	6,5	0,0	9,7	0,6	18,2	4,3	3,0	2,2	3,6	0,3	1,5	4,5	0,9	0,5	0,0	0,0	72,8	167	+29	21	14	5	1
	Esens	3	·	·	·	·	1,2	0,8	·	·	2,0	5,0	0,7	0,6	4,3	3,0	6,2	·	·	10,8	6,0	10,5	5,6	1,1	1,7	3,6	0,5	0,2	·	1,0	1,0	·	·	65,8	146	+21	20	15	6	1
	Norderney (Flugh.)	4	0,2	·	·	0,0	0,0	0,0	0,0	·	2,6	2,3	1,0	1,8	5,2	0,4	2,5	1,1	·	6,2	5,2	12,2	4,5	0,6	2,2	0,0	0,2	1,2	5,3	0,4	0,6	0,0	·	55,7	151	+19	19	14	5	·
	Greetsiel	1	·	·	·	·	1,1	0,6	·	·	2,9	4,1	1,1	0,2	4,6	3,1	9,4	0,4	0,6	8,7	3,8	5,2	2,1	1,7	2,5	3,1	1,9	1,7	5,2	1,7	5,1	·	·	70,8	156	+26	23	19	5	·
	~~Thieme~~ +	~~1~~	·	·	·	0,0	0,5	0,2	0,2	·	3,4	4,5	0,7	0,3	4,2	2,1	8,5	1,2	0,0	10,3	6,0	18,6	3,4	1,5	2,0	3,0	0,5	0,5	3,0	1,7	3,5	·	·	81,8			23	16	8	1
	Emden	1	·	·	·	0,0	·	0,1	0,1	·	3,3	3,9	1,0	0,2	3,5	6,3	7,5	2,2	·	11,4	4,0	12,5	3,7	1,6	2,1	3,2	·	1,8	4,3	2,6	6,9	·	·	82,2	174	+35	21	18	6	2
Ems																																									
Quelle bis Mündung Ems bis Aa	Hövelriege	107	·	·	·	0,8	0,7	1,1	4,8	·	3,8	2,0	4,5	·	2,5	13,6	19,5	8,2	1,2	6,3	4,2	3,6	3,1	5,6	·	5,3	·	·	1,8	3,2	6,2	2,8	1,2	106,0	200	+53	23	21	7	5
	Stromberg	145	0,0	0,0	0,0	0,0	0,0	3,2	0,0	0,0	0,8	4,2	2,3	0,0	2,2	12,2	8,7	7,1	0,0	9,2	0,0	2,0	2,9	5,2	3,4	1,3	0,0	4,5	0,2	1,8	0,3	2,8	1,5	75,8	146	+24	20	17	4	5
	Senne II (Bielefeld-Pempel)	126	0,0	·	·	0,7	0,5	3,6	4,2	0,1	0,5	5,1	4,1	0,4	3,8	7,4	32,4	3,9	0,4	6,1	6,6	8,8	7,8	4,8	2,5	4,8	·	2,5	1,4	4,6	5,5	0,9	·	123,4	205	+63	26	19	9	7
	Heerde	66	·	·	·	0,7	0,3	0,9	0,4	·	0,9	3,8	2,9	0,4	3,7	4,9	15,2	0,9	·	8,9	1,1	1,4	5,1	3,2	0,9	2,7	·	4,3	2,4	1,1	2,8	0,8	1,2	70,9	154	+26	25	16	6	4
	Warendorf	56	·	·	·	0,5	0,4	1,4	0,9	0,3	0,3	2,2	3,4	1,2	4,9	4,4	21,7	1,9	·	10,2	0,9	5,6	3,9	0,9	0,6	2,5	·	6,2	3,4	0,9	2,0	1,4	0,1	82,1	174	+25	26	16	9	4
	Hesseln	115	·	·	·	1,2	0,6	3,9	1,8	0,4	2,4	5,6	4,1	0,2	3,9	9,4	18,7	4,3	2,7	6,2	1,7	8,4	7,8	3,3	6,3	0,2	3,4	·	3,0	5,4	7,8	0,8	0,9	114,4	208	+59	27	21	7	8
	Iburg	122	0,0	·	·	0,6	0,7	3,9	0,9	·	4,0	7,0	3,7	·	2,5	14,8	28,7	1,6	0,1	12,0	3,4	8,0	4,6	6,0	3,0	4,0	·	4,7	4,0	6,1	6,8	4,5	1,1	136,7	236	+79	25	21	11	7
	Ostbevern	53	·	·	·	1,6	·	4,1	2,2	0,5	0,2	4,1	3,7	·	1,1	12,1	22,5	·	·	9,9	1,1	6,9	0,3	6,4	·	·	·	3,5	7,4	2,9	·	0,7	5,4	96,6	183	+44	20	16	4	6
	Rinkerode	62	·	·	·	·	·	3,8	1,2	1,0	1,5	2,4	3,5	·	5,3	6,3	29,1	3,1	·	12,7	1,2	7,5	4,5	4,3	·	·	·	10,7	·	2,1	1,8	·	·	102,0	208	+53	18	18	6	5
	Altenberge	105	·	·	·	·	0,0	2,2	0,5	0,3	·	4,2	3,5	0,1	3,2	3,4	27,3	0,7	0,1	11,4	3,4	2,8	3,5	3,5	3,3	1,7	·	7,7	2,8	4,0	1,3	0,6	0,9	92,4	184	+42	24	17	8	5
	Münster (Schlageterstr.)	63	0,0	·	·	0,2	0,0	3,1	4,6	0,2	0,2	3,1	3,8	0,4	4,0	6,9	36,1	2,0	·	13,0	0,9	8,8	2,1	5,3	1,0	4,2	0,0	5,5	7,0	2,0	0,6	0,9	0,9	116,8	205	+60	25	17	10	9
	Rheine	33	·	·	·	0,2	0,3	3,3	0,6	0,7	1,1	3,7	5,2	0,3	1,2	10,5	25,9	2,1	·	12,1	2,7	10,0	6,7	4,7	1,9	4,0	1,3	5,3	4,6	4,6	2,9	0,8	1,5	118,2	219	+64	27	21	10	7
Aa	Ibbenbüren	70	·	·	·	·	·	3,8	4,3	·	2,9	3,1	5,6	·	1,3	17,7	22,9	·	·	12,9	2,6	9,1	3,7	2,1	6,3	·	·	6,8	5,2	6,3	4,6	0,3	1,0	122,5	215	+63	20	19	6	5
	Settrup	34	·	·	0,6	·	0,0	1,2	2,5	0,8	2,0	7,1	3,6	·	5,3	9,2	20,8	4,5	·	18,9	5,8	1,4	2,8	11,5	6,1	1,2	·	4,8	2,8	5,6	2,1	1,4	1,0	123,0	241	+72	24	22	8	6
E	Lingen	23	0,1	0,0	0,0	0,1	0,0	3,1	0,4	0,1	1,7	5,9	4,6	0,4	1,5	2,4	24,8	3,0	0,0	10,7	7,7	4,4	3,9	6,1	8,6	1,2	0,7	4,2	2,1	4,4	0,9	0,2	0,4	103,6	203	+53	27	18	10	3
Hase	Osnabrück-Düstrup	69	·	·	·	1,0	0,8	1,3	2,1	0,2	0,9	6,8	3,8	·	1,6	13,0	33,5	2,2	·	7,8	2,9	6,0	5,7	5,8	5,7	3,4	·	4,2	3,9	5,6	2,8	0,3	0,5	121,8	224	+68	25	20	10	4
	Bramsche	48	·	·	·	0,6	1,1	0,8	0,7	0,3	3,1	7,2	3,0	·	1,2	16,6	25,9	5,3	0,3	10,8	4,0	4,7	3,5	7,0	3,6	2,6	·	5,3	2,7	4,6	3,9	1,8	0,3	120,9	224	+67	26	20	9	7
	Bersenbrück	34	·	·	·	0,6	0,4	0,6	0,5	0,2	1,6	6,5	·	2,2	1,2	8,5	23,4	3,4	1,4	8,3	1,2	7,5	12,2	5,4	6,2	4,6	0,2	2,1	4,3	3,6	4,3	0,7	·	111,1	198	+55	26	19	9	2
	Vechta	37	·	·	·	0,6	0,7	3,0	0,2	0,0	1,9	5,8	1,2	·	1,2	11,6	10,2	1,5	2,5	5,9	3,9	7,9	4,4	2,2	5,1	5,4	0,3	1,2	4,3	3,6	1,4	0,1	·	86,1	175	+37	25	20	9	6
	Löningen	23	0,2	·	·	0,2	0,7	1,2	0,6	·	3,0	5,4	2,8	·	2,4	24,4	10,0	1,3	0,2	10,8	5,4	16,2	1,2	3,5	6,7	3,9	0,8	1,5	3,5	5,6	9,2	0,8	·	121,5	246	+73	26	19	9	1
	Berge	50	·	0,3	0,2	0,0	·	0,1	0,3	0,1	0,4	0,4	0,2	·	4,5	14,5	24,1	·	0,5	0,8	7,2	17,1	7,1	4,7	8,2	4,2	0,2	4,5	2,4	4,2	5,5	0,5	0,0	112,2	220	+61	25	13	8	1
	Haselünne	20	·	·	·	·	·	3,3	1,0	0,3	2,1	6,5	3,3	0,3	2,4	15,5	16,8	1,9	·	11,6	6,1	13,1	1,1	4,2	7,2	2,4	0,5	1,9	3,9	4,2	1,8	0,4	0,4	112,2	198	+55	25	20	9	7
	Bockholte	36	0,0	·	·	0,3	0,3	0,4	1,4	0,1	3,3	4,5	2,3	0,3	3,5	11,0	6,2	1,3	0,0	7,0	6,7	17,4	1,1	3,6	5,5	4,3	0,5	1,2	3,7	3,2	3,3	1,0	0,0	93,4	181	+43	26	20	9	8
	Sögel	35	·	·	·	·	·	·	·	2,2	0,9	7,0	3,3	·	4,2	14,8	6,3	0,0	0,2	10,5	3,2	15,0	0,9	3,2	7,6	2,5	0,5	4,4	2,3	1,9	4,1	1,4	·	96,4	178	+42	21	17	7	2
Hase bis Leda	Hebelermeer	19	·	·	·	0,3	·	3,3	1,2	0,3	1,8	5,4	4,2	·	3,2	15,1	13,9	1,2	·	12,5	3,8	17,0	0,4	6,0	6,0	4,0	·	2,4	2,4	3,6	0,7	0,4	·	110,1	216	+59	23	18	8	1
	Lathen	12	·	·	·	·	·	0,4	1,1	0,2	2,6	4,6	0,5	0,5	2,8	3,8	18,4	0,7	0,0	8,3	4,2	13,5	0,8	2,7	5,0	4,4	·	1,5	3,6	3,3	2,9	0,9	·	86,7	171	+36	23	16	6	·
	Surwold	9	·	·	·	0,3	·	·	0,8	0,2	·	6,6	2,3	·	3,0	9,5	·	0,1	·	10,9	0,0	11,4	1,3	2,5	2,6	0,0	0,0	1,1	5,2	2,1	1,6	1,2	·	62,7	144	+18	18	14	5	·
Leda	Westerstede	7	·	0,1	·	1,4	0,5	0,5	1,2	·	3,1	2,7	1,2	0,4	3,0	4,6	14,8	·	0,4	11,8	2,4	11,1	3,9	2,9	2,7	5,0	3,6	·	6,6	6,9	4,5	·	·	95,3	206	+49	24	19	10	10
	Cloppenburg	38	·	·	·	1,0	1,2	1,1	2,5	0,2	3,2	5,9	0,0	0,7	4,8	6,4	10,9	0,1	0,3	9,2	9,6	8,1	3,0	0,0	6,0	5,9	0,5	1,7	3,9	4,7	4,8	0,9	0,1	96,7	187	+45	26	19	9	5
	~~Ederwechterdamm~~ ++	~~11~~	·	·	·	0,7	0,4	·	·	·	3,9	5,4	2,3	0,2	2,2	0,9	18,7	1,4	·	14,2	5,9	12,8	·	4,1	4,2	5,2	0,7	·	4,8	5,7	4,0	0,2	·	97,9	218	+53	21	18	8	5

\+ Aurich 5

++ Friesoythe 9

++ Friesoythe 9

Flußgebiet		Ort	Seehöhe m	1	2	3	4	5	6	7	8	9	10	11	12	13	14	15	16	17	18	19	20	21	22	23	24	25	26	27	28	29	30	31	Monatssumme mm	% d. Norm.	Abweichung v. d. Norm.	Zahl der Tage mit Niederschl. ≥0,1	≥1,0	≥10,0	☼ ≥0,1	≥10,0
Ems	Ems	Leer	2	·	·	·	0,5	0,0	0,6	0,2	·	2,7	4,4	1,3	·	1,9	4,4	9,6	0,8	·	8,6	4,1	13,9	3,3	2,2	1,6	4,8	0,4	0,4	4,9	4,0	5,8	0,2	·	80,6	176	+35	23	16	4	·	
		Strackholt	8	1,0	·	·	0,7	0,3	0,5	0,2	·	2,5	3,5	0,9	0,4	4,7	2,6	11,8	1,5	0,0	8,3	6,3	14,3	6,8	1,3	1,5	4,3	0,5	0,2	3,8	2,7	1,8	0,0	·	82,4	170	+34	25	17	7	4	
		Landschaftpolda	1	·	·	·	·	0,3	0,1	·	·	0,6	1,6	·	2,9	3,2	5,5	4,1	·	·	4,1	7,5	15,4	3,8	·	4,4	2,3	·	1,5	3,3	2,5	3,7	·	·	66,8	152	+23	18	15	6	·	
Von der Ems bis zum Rhein																																									
Westfriesische Küste	Vechte	Burgsteinfurt	70	·	·	·	·	0,1	1,1	1,9	0,0	0,4	4,6	3,3	·	1,7	18,0	27,6	1,1	0,0	10,0	1,4	8,0	3,9	4,0	4,4	1,8	·	7,1	2,0	3,5	2,2	0,6	1,0	109,7	204	+56	23	20	9	5	
		Schüttorf	31	·	·	·	·	0,1	0,9	1,0	2,1	·	6,0	1,9	2,7	4,0	12,5	22,2	2,8	1,2	11,1	4,0	7,3	3,9	3,5	5,2	1,7	·	4,9	2,3	6,8	3,1	2,4	·	113,6	200	+57	24	22	8	2	
		Nordhorn	22	0,0	·	·	0,3	0,1	1,0	0,5	0,0	1,1	4,3	4,2	0,4	2,0	14,5	19,0	2,9	·	12,0	5,4	12,9	4,4	4,2	11,1	1,0	0,2	4,5	3,7	3,8	3,3	0,7	0,5	118,0	227	+66	26	19	7	4	
		Gronau	37	·	·	·	·	0,1	1,4	0,8	·	0,4	4,2	4,1	·	6,3	9,9	25,6	2,3	·	11,3	2,0	8,6	6,2	2,8	·	4,7	0,9	·	8,5	3,9	5,9	1,1	1,1	112,1	224	+62	22	18	7	4	
		Scheerhorn	15	·	·	·	·	0,0	0,2	0,4	·	·	2,7	2,4	14,8	11,6	3,0	2,1	·	·	8,9	0,1	·	·	18,9	9,8	·	0,7	4,4	2,8	4,1	2,7	0,3	0,8	90,7	212	+48	19	11	4	4	
		Laar	10	·	·	·	·	·	0,1	0,6	·	1,9	4,6	4,2	0,4	3,6	14,1	3,7	1,6	·	9,8	4,8	10,4	0,7	6,8	8,6	0,2	·	5,1	·	4,1	0,9	0,6	0,3	87,1	202	+44	22	14	5	(1)	
	Aa	Ahaus	51	·	·	·	0,1	0,2	0,8	0,5	0,4	5,6	·	3,0	·	3,6	19,2	31,9	1,2	0,1	10,6	·	·	·	·	·	1,9	12,1	1,6	5,4	2,4	0,5	1,3	·	102,4	192	+43	20	13	8	6	
	Berkel	Billerbeck	114	·	·	·	·	1,2	1,6	0,9	1,1	0,2	3,7	3,5	2,8	11,2	·	36,7	·	·	17,5	1,7	10,2	5,7	5,8	2,5	3,8	0,1	7,0	3,0	2,9	1,2	0,7	·	125,0	212	+66	23	19	9	4	
	Issel	Wennewick	29	·	·	·	·	·	1,6	0,6	0,0	0,0	4,6	2,7	·	3,0	19,2	21,5	2,4	0,0	11,1	0,0	9,6	5,5	5,1	4,8	0,0	·	11,6	1,3	6,1	2,9	0,9	0,0	114,5	225	+64	18	16	6	3	
		Raesfeld	60	·	·	·	·	0,1	1,5	2,1	1,0	0,1	2,1	3,4	·	6,0	11,2	20,4	1,2	0,2	15,3	0,4	13,2	1,5	5,6	3,4	·	·	9,5	0,9	3,1	1,6	1,3	1,6	106,6	191	+51	24	19	10	·	
		Borken	50	·	·	·	·	0,1	1,3	1,4	0,9	·	2,2	2,8	·	3,5	12,5	27,1	1,6	·	12,2	1,5	9,5	2,5	6,0	3,6	0,2	0,0	10,7	1,0	2,6	3,6	1,2	1,3	109,3	195	+53	23	20	7	9	
		Stenern	30	·	·	·	·	1,2	2,0	0,4	0,9	0,0	2,0	3,0	·	2,2	12,2	26,8	1,3	·	12,9	2,6	11,7	0,6	5,3	4,2	·	0,0	12,2	0,7	2,2	2,0	0,9	0,5	107,8	225	+60	22	16	8	6	
Rhein																																									
Ill	Quelle bis Mündung	Vermunt	1750	·	·	·	·	·	9,6	10,2	7,8	2,7	·	·	·	·	3,8	16,4	·	·	16,6	9,6	12,5	·	0,2	·	0,2	·	0,3	1,7	16,8	8,6	0,2	11,0	128,2			17	13	17	31	
		Gaschurn	964	·	·	·	·	·	1,5	4,1	3,4	0,0	·	·	·	·	6,0	9,4	·	·	13,0	9,6	2,9	·	·	·	1,8	·	·	2,4	6,2	0,8	0,0	9,4	91,5	109	+ 8	14	13	11	31	
		Gargellen	1580	·	·	·	·	·	2,8	0,9	6,4	1,1	·	·	·	·	1,8	11,4	·	·	25,8	14,0	1,2	·	·	1,2	0,8	·	0,7	3,9	11,1	3,6	·	14,2	100,9	99	- 2	16	13	9	31	
		Silbertal	889	0,0	0,0	·	·	·	4,4	4,0	5,0	2,2	·	·	·	·	5,8	6,2	·	·	31,0	21,1	2,1	·	·	2,7	1,8	·	0,0	0,0	7,0	2,1	1,4	8,7	105,5	109	+ 9	15	15	11	28	
		Tschagguns	684	·	0,5	·	·	·	3,2	2,5	1,5	0,2	·	·	·	·	4,7	6,4	·	·	36,3	11,0	1,5	·	·	·	2,4	·	·	1,0	6,9	2,2	·	6,5	86,8			15	13	8	26	
		Langen a. Arlberg	1220	·	·	·	·	·	14,1	11,4	8,3	8,1	·	·	·	·	9,3	10,6	1,4	·	46,4	15,4	6,3	·	·	3,4	4,1	·	·	0,6	8,1	14,3	4,2	12,3	178,3	127	+37	17	16	13	31	
		Bludenz (Bürs)	590	·	0,3	·	·	·	3,7	11,3	3,5	0,7	·	·	·	·	6,4	7,3	·	·	31,6	10,1	4,2	·	·	4,0	·	·	·	5,5	3,0	1,2	4,0		96,8	102	+ 2	16	14	9	12	
		Lünersee	1969	·	·	·	·	·	9,7	8,6	5,9	1,8	·	·	·	·	16,3	9,7	·	·	35,2	9,5	6,9	·	·	2,6	2,6	·	1,8	2,4	15,5	2,9	0,6	6,2	136,2			17	16	16	31	
		Fontanella	1100	·	·	·	·	·	16,4	16,8	11,5	5,9	·	·	·	·	14,2	·	·	·	50,5	11,4	9,4	·	·	5,6	·	·	·	2,1	7,8	4,2	1,6	16,6	174,0			15	15	12	27	
		Thüringen	550	·	·	·	·	·	1,2	10,2	2,8	0,8	·	·	·	·	7,2	5,4	·	·	33,6	10,5	3,2	·	·	2,1	2,4	·	·	·	1,2	4,7	0,1	4,1	89,6	115	+12	15	13	8	18	
		Feldkirch	479	·	·	·	·	·	3,2	4,0	2,2	0,0	·	·	·	·	9,2	3,9	·	·	36,6	16,1	2,2	·	·	1,9	1,4	·	·	0,4	1,8	2,0	0,0	1,1	86,0	132	+21	14	13	6	15	
	Rhein	Meiningen	410	·	·	·	·	·	0,4	5,3	2,0	0,3	·	·	·	·	7,0	8,2	·	·	56,8	12,1	4,1	·	·	2,2	2,2	·	·	0,3	2,1	2,4	0,4	5,0	110,8	183	+50	16	12	3	10	
		Laterns	912	·	·	·	·	·	3,5	25,1	11,7	3,9	·	·	·	·	6,4	2,7	1,4	·	36,1	11,9	0,2	·	·	4,3	5,1	·	·	0,1	8,9	4,4	1,8	10,1	145,6	163	+57	17	16	10	20	
		Mäder	416	·	·	·	·	·	·	8,9	2,8	1,4	·	·	·	·	3,1	7,9	·	·	32,4	6,7	5,6	·	·	1,2	1,9	·	·	1,0	2,0	1,1	1,6	7,0	104,6	190	+50	15	15	7	13	
Bodensee	Bodensee	Hohenems	430	·	·	·	·	·	0,2	9,6	2,5	3,0	·	·	·	3,8	3,1	6,6	·	·	50,2	13,0	2,7	·	·	·	2,3	·	·	0,8	1,2	1,7	1,2	4,6	106,5	146	+34	16	14	7	16	
		Gütle	520	·	0,0	·	·	·	0,7	19,8	7,7	5,7	·	·	·	·	5,4	3,7	·	·	36,4	12,0	12,4	·	·	3,7	6,7	·	·	1,2	7,7	6,7	1,7	8,6	140,1	124	+27	16	15	9	24	
		Bildstein	650	·	·	·	·	·	·	14,0	8,4	7,0	·	·	·	·	2,0	2,3	·	·	47,5	5,3	6,2	·	·	2,4	5,6	·	·	2,8	6,2	5,5	3,0	6,2	124,4	145	+36	15	15	8	12	
	Bregenzer Ache	Schröcken	1260	·	0,1	·	·	·	20,5	20,9	14,6	8,6	·	·	·	·	6,8	24,6	·	·	36,5	11,2	18,6	·	0,1	0,0	8,0	·	·	·	20,5	7,5	4,0	19,4	224,9	127	+47	17	15	11	31	
		Au	800	·	0,0	·	·	·	9,1	15,6	11,2	14,6	·	0,0	·	·	6,7	17,1	0,4	·	40,1	12,4	12,2	0,0	·	3,2	1,4	·	0,0	0,0	13,1	2,7	1,8	11,7	173,3	135	+44	16	15	10	31	
		Damüls	1428	·	0,3	·	·	·	13,7	17,4	13,9	5,3	·	0,3	·	·	11,3	14,6	·	·	56,3	6,6	7,2	·	·	6,1	6,2	·	·	0,3	8,0	5,6	0,3	10,6	184,0	139	+51	18	14	13	31	
		Bizau	700	·	·	·	·	·	3,3	13,5	8,5	3,2	·	·	·	·	4,1	8,5	·	·	39,8	9,5	13,2	·	·	3,5	2,2	·	0,0	0,3	6,5	3,1	0,7	9,6	129,5	122	+24	16	14	9	28	
		Andelsbuch	601	nicht beobachtet																																					
		Sibratsgfäll	931	·	·	·	·	·	12,0	25,5	18,0	11,0	·	·	·	·	4,0	19,9	·	·	38,0	20,2	30,2	·	·	6,1	10,5	·	0,3	1,6	21,4	9,2	2,8	19,0	249,7	193	+121	17	16	10	26	
		Sulzberg	1007	·	·	·	·	·	3,0	14,3	7,0	4,2	·	·	·	·	4,2	5,0	·	·	46,0	10,4	15,0	·	·	3,4	12,2	·	·	4,2	10,3	4,8	4,2	9,2	157,4	117	+22	16	16	9	27	
	Bodensee	Bregenz	412	·	·	·	·	·	·	9,3	5,8	2,8	·	·	·	·	0,9	0,8	·	·	43,8	1,5	6,8	·	·	5,6	3,4	·	·	2,3	2,8	4,6	1,4	3,2	95,0	117	+14	15	13	8	14	
		Balderschwang	1044	0,0	0,0	0,0	·	·	4,3	14,8	9,3	6,2	·	0,1	·	·	7,2	10,8	1,0	·	47,3	20,8	29,8	0,1	·	9,0	7,6	·	0,5	4,2	26,3	8,9	1,2	18,2	227,6	153	+79	20	17	13	31	
		Scheidegg	830	·	·	·	·	·	·	10,0	7,0	4,2	·	·	·	·	6,0	1,2	·	·	45,0	0,8	12,5	0,2	·	·	6,0	·	·	3,5	7,4	5,8	2,0	9,6	120,2	109	+10	15	13	8	21	
		Lindau i. B.	401	nicht beobachtet																																					

Flußgebiet		Ort	Seehöhe m	1	2	3	4	5	6	7	8	9	10	11	12	13	14	15	16	17	18	19	20	21	22	23	24	25	26	27	28	29	30	31	Monatssumme mm	Monatssumme % d. Norm.	Abweichung v. d. Norm.	Zahl der Tage mit Niederschl. ≥0,1	≥1,0	≥10,0	≥ 30
Bodensee bis Basel	Argen	Genhofen	830	0,0	·	·	·	·	0,9	14,9	12,0	0,4	·	·	·	·	9,2	6,2	·	·	35,0	15,1	18,2	·	7,2	15,0	7,2	0,0	·	2,3	19,9	7,2	5,8	6,6	183,1	160	+69	17	15	8	23
		Röthenbach bei Lindau	705	·	·	·	·	·	·	6,7	10,4	1,5	·	·	·	·	7,3	3,8	·	·	36,5	12,2	11,1	·	·	7,9	6,3	·	·	2,6	16,4	6,4	1,6	8,7	139,4	134	+35	15	15	9	23
		Sibratshofen	780	0,1	0,2	·	·	·	1,1	10,4	16,4	5,5	·	0,1	·	·	7,2	6,5	·	·	38,8	13,8	9,2	0,1	·	6,8	4,8	·	·	2,5	12,9	8,2	2,8	9,8	157,2	151	+53	20	16	10	30
		Wangen (Realsch.)	557	0,1	·	·	·	·	0,0	7,5	7,8	4,0	·	·	·	·	5,4	0,0	0,0	·	40,2	10,1	4,5	0,0	·	7,2	2,5	·	·	0,0	3,4	5,2	3,4	6,2	109,5	129	+25	15	14	6	22
		Überruh	830	·	0,1	·	·	·	2,3	11,2	6,1	7,2	·	0,5	·	·	6,1	8,8	·	·	42,2	9,2	10,1	1,1	·	6,8	1,6	·	1,2	2,6	19,9	8,0	6,2	10,4	161,6	156	+59	20	18	11	23
		Isny	721	0,0	0,4	·	·	·	0,5	7,8	4,5	3,5	·	0,2	·	·	4,2	7,4	·	·	34,9	21,0	8,0	1,7	·	7,0	0,8	·	0,3	5,8	18,9	3,8	3,7	9,8	144,2	162	+55	20	15	11	23
		Doberatsweiler	503	·	·	·	·	·	·	5,1	5,1	5,9	·	·	·	·	3,5	4,3	·	·	42,9	2,4	6,6	·	·	6,6	3,8	·	·	1,6	3,6	4,4	1,5	5,8	103,1	132	+25	15	15	7	20
	Schussen	Schussenried	569	·	0,2	·	·	·	0,6	0,8	0,7	0,4	·	0,1	·	0,0	1,2	4,2	·	·	19,8	15,5	5,2	0,2	0,9	2,0	2,4	·	·	0,4	0,9	1,5	1,2	0,9	59,1	128	+13	20	9	10	4
		Waldsee	599	0,2	0,8	·	·	·	0,2	1,9	1,7	0,3	·	0,0	·	·	1,6	3,1	·	·	25,5	15,5	4,4	0,0	·	2,5	1,2	·	·	1,0	1,0	1,5	1,9	1,2	65,5			18	14	8	4
		Ravensburg	461	·	0,2	·	·	·	·	1,6	·	1,6	·	0,0	·	0,2	3,0	3,0	·	·	25,0	5,6	2,6	0,6	·	2,6	·	·	·	1,9	0,4	1,2	0,8	2,6	52,9	98	- 1	16	11	5	6
	Schussen bis Aach	Wilhelmsdorf	620	2,2	·	·	·	·	1,0	0,2	0,5	0,3	·	·	0,2	0,3	9,3	4,2	·	·	26,4	4,1	3,0	1,4	·	2,6	·	·	·	1,0	3,0	1,5	1,1	4,7	67,0	129	+15	19	14	8	6
		Friedrichshafen	400	0,0	0,0	·	·	·	0,0	1,8	3,8	0,0	·	·	·	0,1	2,2	2,4	·	·	28,9	0,8	2,3	0,1	0,0	3,5	0,9	·	·	0,4	0,8	2,3	1,2	1,8	53,3	102	+ 1	16	10	4	4
		Meersburg	434	0,1	·	·	·	·	·	1,8	2,9	1,6	·	·	·	0,0	3,0	2,8	·	·	23,3	3,3	1,5	0,0	·	2,4	0,6	·	·	0,0	0,4	4,0	0,2	1,4	49,3	115	+ 6	15	11	7	4
		Mainau	414	0,0	·	·	·	·	0,0	0,4	1,0	3,0	·	·	·	·	2,8	4,2	·	·	23,6	2,1	2,2	·	·	1,6	0,3	·	·	0,0	0,8	1,2	0,4	1,6	45,4	105	+ 2	14	10	7	2
		Heiligenberg	741	0,2	·	·	·	·	0,0	1,0	0,6	1,4	·	·	·	·	6,3	2,5	·	·	23,4	3,4	2,6	0,5	·	1,7	1,7	·	·	0,3	0,4	2,2	1,2	3,3	52,7	105	+ 3	17	12	8	16
		Liggersdorf	652	0,0	0,1	·	·	·	0,3	0,5	1,3	0,1	·	·	·	0,1	3,5	4,0	0,0	·	21,8	3,1	5,4	0,0	0,3	3,2	0,7	·	·	3,6	0,5	1,0	0,4	2,4	52,3	100	0	19	10	9	4
	Aach	Aach	520	·	·	·	·	·	0,4	1,2	1,1	0,5	·	·	·	·	5,2	4,3	·	·	19,8	3,7	2,6	·	·	2,4	·	·	·	7,6	0,7	0,7	0,3	0,4	50,9	137	+14	15	9	7	1
		Rielasingen	425	1,0	·	·	·	·	0,0	0,2	3,3	1,0	·	·	·	2,1	14,1	2,9	·	·	24,3	2,7	2,6	0,2	·	3,0	0,2	·	·	3,5	2,0	1,2	1,3	1,1	66,7	123	+13	18	15	6	4
	Rh.	Altenburg	400	0,9	·	·	·	·	0,0	0,4	3,5	1,2	·	·	·	2,8	11,7	4,0	·	·	18,5	2,1	5,2	0,6	·	4,7	2,2	·	·	11,1	2,1	1,2	0,3	0,9	73,5			18	13	6	2
	Wutach	Feldberg (Schwarzw.)	1493	0,3	·	·	·	·	5,4	6,4	7,1	1,7	·	0,0	·	5,8	24,2	24,5	·	0,0	31,2	6,7	10,5	3,4	0,0	5,5	1,0	·	·	5,9	17,4	7,8	0,7	7,7	173,2	117	+25	19	17	16	31
		Titisee	857	0,1	·	·	·	·	4,6	5,6	4,4	1,0	·	·	·	3,7	14,9	16,4	·	·	23,0	7,4	4,6	2,4	0,0	3,5	0,2	·	·	11,7	11,6	7,2	0,7	7,5	130,5	147	+41	19	16	10	12
		Birkendorf	762	1,1	·	·	·	·	1,2	1,3	3,8	·	·	·	·	6,2	14,5	12,3	·	·	17,5	1,3	4,4	8,3	3,8	1,2	1,2	·	·	15,6	2,4	1,8	-	5,5	103,4	133	+25	18	18	5	10
		Schluchsee	932	·	·	·	·	·	4,3	4,7	1,1	·	·	·	·	9,0	18,7	14,5	·	·	24,8	4,6	1,7	0,0	·	5,9	0,0	·	·	11,1	4,5	1,2	-	3,3	109,6			14	14	9	12
		Höchenschwand	1004	·	·	·	·	·	3,0	2,8	1,6	0,3	·	·	·	9,0	12,4	9,1	·	·	24,5	0,3	2,3	2,4	·	5,0	0,7	·	·	13,6	4,2	2,1	-	4,0	97,3	94	- 7	17	14	9	11
	Sth.	Waldshut	340	0,1	·	·	·	·	0,3	0,0	2,2	·	·	·	·	6,7	18,3	4,0	·	·	25,3	6,5	3,7	0,0	·	5,9	0,6	·	·	18,9	2,5	0,7	-	5,2	100,9			15	11	4	3
	Alb	Bernau	922	·	·	·	·	·	4,6	2,4	3,7	0,4	·	·	·	10,9	18,3	13,8	·	·	27,5	1,0	10,6	1,9	1,0	5,0	1,2	·	·	9,6	10,5	2,6	0,4	5,9	131,3	118	+20	19	17	9	9
		St. Blasien	825	·	·	·	·	·	2,7	2,6	3,1	0,4	·	·	·	10,8	21,9	17,9	·	·	25,8	2,9	10,2	3,6	0,9	4,9	0,6	·	·	11,1	10,1	4,8	0,7	6,4	141,4	124	+27	19	15	8	6
	Rhein	Segeten	879	0,0	·	·	·	·	0,8	1,5	2,5	·	·	·	·	10,3	20,7	14,5	·	·	43,2	8,5	11,9	1,1	·	6,5	1,9	·	·	14,0	18,1	2,5	0,8	20,6	181,4	175	+78	17	15	10	10
		Säckingen	295	0,2	·	·	·	·	1,9	2,6	1,1	1,5	·	·	·	2,2	4,5	6,7	0,3	·	38,8	3,0	6,3	0,6	1,9	0,0	6,7	·	·	16,2	5,3	1,4	0,3	9,8	111,3			20	16	8	4
		Todtmoos	799	·	·	·	·	·	1,3	5,2	2,1	·	·	·	·	13,2	26,8	15,3	·	·	36,3	2,6	6,0	1,9	·	4,3	1,9	·	·	19,3	15,6	14,8	4,2	14,3	184,1	124	+36	17	17	9	17
Basel bis Neckar	Wiese	Belchenhaus	1360	·	·	·	·	·	5,7	15,2	6,2	1,0	·	·	·	11,6	28,6	11,2	·	·	48,8	3,8	9,8	3,0	3,0	·	·	·	·	16,6	23,4	9,5	2,8	8,6	208,8			17	17	9	31
		~~Schönau~~ +	331	·	·	·	·	·	0,6	3,8	6,2	0,0	·	·	·	10,6	19,2	13,1	·	·	45,2	4,6	14,5	2,1	·	8,7	0,9	·	·	12,4	14,5	3,0	1,1	20,9	181,4	132	+44	17	15	7	11
		Schweigmatt	733	0,1	·	·	·	·	1,7	3,3	4,1	0,9	·	·	·	4,4	10,4	5,9	·	·	37,5	1,1	8,5	1,5	·	4,8	0,5	·	·	10,8	8,3	2,4	0,3	18,8	125,3	136	+33	19	15	8	7
		Lörrach	295	·	·	·	·	·	0,5	0,3	1,5	2,9	·	·	·	0,1	4,5	0,7	·	·	25,9	2,3	2,5	·	·	0,0	·	·	·	8,9	8,0	0,0	0,1	4,3	65,5			16	11	7	-
	Wiese bis Elz	Friedrichsheim	877	·	·	·	·	·	1,4	7,7	5,9	0,7	·	·	·	4,9	8,6	7,6	·	·	32,8	3,8	9,2	2,0	0,1	8,4	0,4	·	·	9,5	15,9	3,7	1,7	12,9	137,2	105	+ 6	19	16	8	11
		Badenweiler	417	·	·	·	·	·	1,1	5,4	2,8	·	·	·	·	4,2	5,4	3,8	·	·	18,0	2,6	4,2	0,3	·	5,0	·	·	·	8,9	5,8	0,6	2,0	2,4	72,5	117	+10	16	14	5	5
		Obermünsterthal	539	0,0	·	·	·	·	3,5	9,4	6,1	2,4	·	·	·	2,0	8,1	6,2	·	·	25,4	2,8	5,2	1,8	·	0,5	3,8	·	·	7,4	14,4	2,5	1,0	2,4	104,9	118	+16	18	17	8	8
		~~Grezhausen~~ ++	292	0,1	·	·	·	·	0,0	4,5	3,3	·	·	·	·	0,9	6,9	7,0	·	·	11,8	2,3	3,3	0,0	·	4,5	1,6	·	·	7,2	6,2	-	1,0	1,5	62,1			15	13	2	-
		~~Schwingen~~ x	919	·	·	·	·	·	2,3	13,7	3,6	1,1	·	·	·	·	2,1	5,3	·	·	21,8	5,4	2,3	·	6,8	10,3	1,3	·	·	7,4	7,9	3,1	2,3	11,9	108,6			17	17	8	9
	Elz	Oberprechtal	461	·	·	·	·	·	3,0	8,6	4,8	0,1	·	·	·	4,0	15,3	16,2	·	·	26,2	6,8	14,7	21,5	·	11,9	1,2	·	·	21,5	·	0,3	9,8		165,9	152	+57	16	14	4	8
		Keppenbach	275	·	·	·	·	·	4,8	24,9	4,9	3,2	·	·	·	0,4	2,7	4,6	·	·	22,4	1,8	6,7	1,8	0,7	8,8	1,0	·	·	10,7	7,2	3,2	1,2	10,4	121,4	187	+56	19	17	7	8
		Breitnau	1019	0,1	·	·	·	·	6,4	12,8	8,7	3,5	·	·	·	2,7	9,9	8,9	·	·	38,4	4,8	5,5	1,5	·	3,6	·	·	·	7,2	18,3	11,7	3,2	9,2	156,4	220	+85	18	17	11	8
		Hofsgrund	1056	·	·	·	·	·	3,8	9,4	6,0	0,0	·	·	·	5,8	12,6	11,8	·	·	44,4	2,0	11,6	5,0	·	5,5	3,0	·	·	16,8	19,7	11,5	1,5	14,6	185,0	138	+51	17	17	9	9
		St. Peter	722	·	·	·	·	·	7,0	14,5	4,7	1,5	·	·	·	4,2	0,4	10,2	·	·	39,0	7,0	8,1	·	·	8,5	·	·	·	23,6	9,6	8,9	0,0	13,6	160,8	174	+69	16	15	8	11
		Freiburg (Eisenbahnstr.)	259	·	·	·	·	·	0,4	7,1	4,4	1,7	·	·	·	1,1	6,3	6,5	·	·	14,6	4,0	4,1	·	·	4,4	5,4	·	·	5,2	9,2	1,5	1,3	4,0	81,2	140	+23	17	16	8	7
		Ettenheimmünster	260	·	·	·	·	·		6,0		·	·	·	·	4,2	10,2	14,9	·	·	17,6	1,1	6,0	4,8	·	8,1	2,1	·	·	2,9	3,8	2,0	0,4	9,5	91,6			17	15	5	3
	Rh.	~~Altenheim~~ xx	148	·	·	·	·	·	0,0	1,9	1,2	1,6	·	·	·	0,0	9,2	2,0	·	·	16,0	1,2	1,6	4,3	1,7	6,2	0,4	·	·	2,6	0,2	0,5	-	4,0	54,6			16	13	5	2

+ Bürchau 680 x Ottoschwanden 430

++ Heitersheim 250 xx Ottenheim 155

Flußgebiet	Ort	Seehöhe m	1	2	3	4	5	6	7	8	9	10	11	12	13	14	15	16	17	18	19	20	21	22	23	24	25	26	27	28	29	30	31	Monatssumme mm	% d. Mittels	Abweichung v. d. Norm.	Zahl der Tage mit Niederschl. ≥0,1	≥1,0	≥10	≥30
Basel bis Neckar	Kinzig																																								
		Schiltach	332	·	·	·	·	·	4,4	4,4	2,4	1,9	·	·	·	3,9	4,6	15,5	·	0,3	38,3	2,9	11,2	6,4	1,8	9,2	2,2	·	·	5,8	9,6	3,9	0,6	6,8	136,1	153	+47	20	18	8	3
		Schramberg	424	0,4	·	·	·	·	3,7	1,8	2,9	0,0	·	·	·	0,4	9,2	7,4	·	·	27,3	4,2	10,1	0,8	3,6	12,2	3,4	·	·	16,6	6,6	4,8	0,7	5,1	121,2	138	+33	19	15	6	9
		Rippoldsau, Bad	562	0,0	·	·	·	·	6,6	13,7	4,6	0,0	·	·	·	4,5	33,1	12,4	·	·	40,2	5,4	23,6	6,4	7,2	12,2	4,0	·	·	8,3	22,3	4,2	5,4	12,8	226,9	155	+81	18	18	9	6
		Oberwolfach	285	·	·	·	·	·	2,9	5,7	2,2	1,0	·	·	·	0,4	6,7	7,0	·	0,1	42,3	4,2	11,6	4,5	3,6	9,2	1,9	·	·	16,1	9,7	3,5	5,0	10,0	147,6			20	18	7	7
		Oberharmersbach	321	0,2	·	·	·	·	5,0	9,4	5,3	0,9	·	·	·	0,9	11,8	5,6	·	0,2	34,0	3,7	10,9	6,0	3,7	7,0	0,7	·	·	6,5	16,7	3,4	1,8	11,1	144,8	152	+50	21	16	9	10
		Gengenbach	178	·	·	·	·	·	0,5	8,4	5,2	1,5	·	·	·	1,5	13,6	5,1	·	·	20,7	4,3	10,4	4,2	2,7	6,1	1,1	·	·	6,5	11,4	11·0	1,0	7,2	112,4	163	+43	19	18	6	9
		Seelbach	219	·	·	·	·	·	0,7	6,5	3,1	0,4	·	·	·	0,4	9,2	4,9	·	·	19,1	3,5	9,7	6,2	4,7	6,4	0,6	·	·	4,3	7,4	1,0	0,4	8,9	97,4	148	+31	19	14	7	2
	Rhein	Rheinbischofsheim	132	Beobachtungen fehlen																																					
		Löcherberg	328	·	·	·	·	·	4,8	7,8	3,6	0,8	·	·	·	1,4	16,8	5,6	·	·	31,2	2,8	19,0	5,7	5,8	13,5	2,3	·	·	9,2	20,0	2,8	2,0	18,7	173,8	139	+49	19	18	7	6
		Stollhofen	126	·	·	·	·	·	0,2	0,7	0,5	0,1	·	·	·	·	1,6	7,6	·	·	27,5	4,2	5,5	0,0	·	4,5	·	·	·	1,2	6,1	0,9	0,7	4,8	66,1			15	9	5	1
		Bühlerhöhe *	760	·	·	·	·	·	13,3	22,9	6,7	·	·	·	·	1,6	20,8	14,1	·	0,7	34,7	4,8	21,4	3,4	13,6	14,8	11,2	·	·	10,3	29,8	9,5	5,9	38,2	277,7			19	18	10	15
	Murg	Hornisgrinde	1160	0,0	·	·	·	·	3,3	22,7	5,7	2,6	·	·	·	0,8	25,2	6,4	0,0	0,5	33,5	7,8	25,7	3,3	4,6	8,8	2,2	0,0	0,0	2,4	26,2	2,5	1,2	37,8	223,2	131	+53	20	18	13	18
		Baiersbronn	580	·	·	·	·	·	5,0	3,7	0,0	1,8	·	·	·	2,9	26,2	11,7	·	0,1	24,1	9,3	12,4	5,0	4,3	10,0	1,4	·	·	6,5	11,0	4,5	6,2	9,1	155,2	134	+39	19	18	10	8
		Schönmünzach	480	·	·	·	·	·	3,5	7,8	2,5	0,4	·	·	·	5,2	29,0	17,4	·	0,1	26,9	10,3	19,8	3,7	4,1	6,6	1,1	·	·	6,0	16,6	2,9	1,0	11,4	176,3	137	+48	20	18	12	9
		Unterstmatt	929	·	·	·	·	·	4,2	15,2	4,9	11,7	·	·	·	2,2	26,5	7,8	·	0,3	38,0	8,1	32,3	5,8	1,8	9,9	1,1	·	·	4,3	30,3	1,0	2,3	27,1	224,8	141	+66	20	19	12	24
		Langenbrand	220	·	·	·	·	·	1,0	5,0	2,3	0,3	·	·	·	1,2	16,0	11,9	0,0	0,0	21,7	8,5	32,7	5,0	3,7	6,2	2,6	·	·	3,3	14,3	3,2	0,0	6,5	145,4	152	+49	18	17	7	6
		Bütthof	306	0,1	·	·	·	·	2,0	7,2	5,0	0,8	·	·	·	1,0	15,3	9,0	·	0,1	30,5	6,4	32,4	5,4	2,9	4,5	2,3	·	·	2,8	22,0	2,4	0,2	14,2	166,5	154	+58	21	17	8	6
		Rastatt	116	0,1	·	·	·	·	0,1	1,5	1,3	0,6	·	·	·	1,8	5,1	4,6	·	0,0	29,3	3,9	14,1	1,0	1,5	2,5	0,0	·	·	2,7	5,6	0,8	0,0	3,9	80,4			18	14	6	2
	Rh.	Hinterweidenthal	220	·	·	·	·	·	0,1	2,3	1,2	0,4	·	·	·	4,6	9,6	5,1	·	·	30,2	3,2	7,1	3,4	1,4	5,0	·	·	·	2,1	6,1	0,2	0,2	8,2	90,4	141	+26	18	14	7	6
	Alb	Schiolberg	417	0,3	0,4	·	·	·	1,2	3,7	3,2	0,2	·	·	·	0,8	4,2	4,6	·	0,0	26,6	9,0	25,7	7,5	2,3	4,2	0,7	·	·	2,2	16,1	2,5	·	8,3	123,7	142	+37	20	15	6	5
		Karlsruhe (Techn. Hochsch.)	115	0,4	0,3	·	·	0,1	0,7	1,1	4,0	·	·	·	·	1,0	9,6	5,9	·	0,3	26,8	10,6	13,8	2,0	0,2	2,4	·	·	·	0,8	10,1	0,9	0,0	2,2	93,2	176	+40	20	12	6	3
	Alb bis Speyerbach	Bergzabern	181	nicht beobachtet																																					
		Landau (Pfalz)	145	·	·	·	·	·	·	0,0	·	·	·	·	·	0,6	8,7	8,9	·	·	32,7	6,1	13,5	4,6	0,0	0,0	·	·	·	·	2,0	2,1	0,0	0,9	83,1	177	+36	11	9	3	0
		Germersheim	108	0,7	·	·	·	·	0,2	0,4	0,9	·	·	·	·	2,1	5,9	6,1	·	·	27,2	4,3	14,1	1,9	0,0	3,2	·	·	0,1	0,0	7,2	0,9	0,2	0,9	76,3			17	9	6	3
		Bruchsal	133	1,9	·	·	·	·	0,3	1,6	1,0	·	·	·	·	0,2	1,8	8,2	·	0,2	20,6	11,2	6,5	2,3	0,8	2,1	·	0,1	0,4	5,4	8,1	1,8	1,6	1,5	77,6	150	+26	21	15	6	4
	Speyerbach	Johanniskreuz	472	0,9	0,0	·	·	·	0,2	0,7	1,1	0,2	·	·	·	3,6	16,4	5,8	·	·	28,2	3,8	8,6	12,7	0,5	4,6	4,6	0,3	·	0,2	6,2	4,3	0,3	3,9	107,1	151	+36	21	13	9	1
		Hochspeyer	260	2,5	·	·	·	·	0,7	0,8	1,2	·	·	·	·	2,8	17,7	4,4	·	·	31,8	5,6	2,8	4,8	0,5	0,6	·	0,2	·	·	5,6	0,4	0,1	2,3	84,8	167	+34	18	11	7	3
		Kalmit	673	1,5	·	·	·	0,0	1,1	1,1	1,2	·	·	·	·	3,6	10,8	8,3	0,0	0,0	33,4	6,1	4,2	7,9	0,9	3,3	0,1	0,0	·	0,3	2,2	3,5	0,0	1,2	90,7	202	+46	18	15	8	9
		Rhodt	215	·	·	·	·	·	0,6	0,5	0,1	·	·	·	·	1,3	8,8	7,5	·	·	39,6	1,2	8,6	4,5	0,5	2,5	·	·	·	·	2,0	0,2	·	·	78,9	176	+34	14	10	4	2
		Speyer	98	1,4	·	·	·	·	·	0,2	0,1	·	·	·	·	1,2	4,9	2,1	1,5	·	19,5	12,9	16,2	8,4	0,8	2,5	0,3	·	·	0,5	10,3	0,4	0,0	1,7	84,9	243	+50	18	12	4	·
	Rh.	Wiesloch	134	1,1	·	·	·	0,2	2,2	1,5	1,1	0,1	·	·	·	0,5	3,2	4,8	·	·	20,5	9,1	19,6	3,0	0,4	3,7	·	0,0	0,2	4,3	7,2	0,7	0,3	2,0	85,7	183	+39	21	14	7	2
Neckar	Quelle bis Eyach	Schwenningen	710	0,1	0,1	·	·	·	1,6	0,4	5,0	0,1	·	·	·	0,0	3,4	7,7	·	·	16,7	2,5	2,8	0,8	0,5	3,0	1,1	·	0,3	24,3	0,8	2,6	0,1	0,8	74,9	138	+21	21	11	10	7
		Mariazell	715	·	0,2	·	·	·	0,3	0,2	1,3	0,2	·	·	·	0,5	7,9	6,6	·	·	20,3	3,1	6,8	0,8	2,0	4,5	2,3	·	·	21,9	1,8	1,3	0,0	1,0	83,0	145	+26	19	13	8	8
		Dreifaltigkeitsberg	987	·	·	·	·	·	1,7	5,7	5,0	0,0	·	·	·	·	1,0	2,9	·	·	18,9	1,2	4,6	0,2	0,7	1,5	2,1	·	·	15,3	0,8	2,4	1,0	1,0	66,0	132	+16	17	14	9	18
		Rottweil	618	0,5	0,0	·	·	·	2,7	2,6	2,7	0,0	·	0,0	0,0	0,0	5,8	5,0	·	·	18,1	4,2	3,7	1,5	0,0	9,0	0,7	·	·	25,1	0,5	3,2	·	0,5	86,0	172	+36	16	12	8	5
		Freudenstadt	667	·	0,3	·	·	·	3,2	5,1	2,8	0,8	·	·	·	3,0	27,4	16,2	·	0,2	27,1	4,2	16,1	4,3	7,0	8,7	1,8	·	·	8,2	12,0	4,7	1,8	9,2	164,1	128	+36	21	18	10	8
		Winzeln	650	·	·	·	·	·	5,5	2,5	2,5	·	·	·	·		20,0		·	·	29,0	4,0	6,0	7,0	0,0	11,5	0,0	·	·	17,5	4,8	3,4	0,0	5,0	120,7	132	+30	16	16	6	5
		Horb	393	0,0	·	·	·	·	1,1	0,3	0,5	0,2	·	·	·	0,0	10,9	5,1	·	0,0	22,5	2,2	6,4	1,2	3,4	7,1	3,6	·	·	9,4	0,6	0,9	0,3	0,4	76,1	150	+25	18	11	6	4
	Eyach	Burgfelden	911	0,9	·	·	·	·	1,5	7,0	1,7	1,8	·	·	·	·	6,5	8,6	·	·	18,8	2,6	6,8	0,6	3,7	2,1	2,5	·	·	23,3	8,5	2,6	2,0	·	101,5	172	+43	18	16	9	10
		Balingen	520	0,2	·	·	·	0,1	0,4	3,8	1,3	0,0	·	·	·	0,0	11,5	·	·	·	16,2	4,3	2,6	0,0	0,0	0,0	6,2	·	·	22,2	4,2	2,1	0,3	1,1	81,5	154	+29	18	14	8	5
		Kirchberg-Sulz	577	0,0	·	·	·	·	0,6	1,9	2,0	0,6	·	·	·	0,0	4,1	4,8	·	0,0	18,5	1,4	4,9	2,1	2,4	5,0	1,2	·	0,0	15,0	0,4	1,4	0,9	·	67,2	137	+18	17	13	6	4
	Eyach bis Ela	Hechingen	540	0,1	0,6	·	·	·	0,2	2,0	1,2	·	·	·	·	·	2,2	5,0	·	·	19,4	2,7	4,6	3,7	5,4	4,3	2,8	·	·	25,7	2,2	2,3	0,7	0,5	85,6	171	+36	19	14	6	5
		Nebringen	456	·	0,0	·	·	·	0,0	2,1	0,5	·	·	·	·	0,1	9,7	3,6	·	·	28,6	4,5	2,2	1,4	0,9	12,1	0,7	·	·	12,0	0,6	0,6	0,1	0,3	80,0	178	+35	17	9	4	2
		Tübingen	395	·	·	·	·	·	0,0	7,2	0,4	·	·	·	·	·	7,0	2,8	·	·	25,1	5,2	9,4	0,9	1·2	8,5	3,2	·	·	18,5	1,0	0,3	0,1	0,4	91,2	228	+51	16	11	4	2
		Reutlingen	393	0,7	0,2	·	·	·	0,2	6,4	0,5	·	·	·	·	0,0	4,1	5,7	·	0,0	21,8	7,3	4,2	0,9	1,3	8,1	5,4	·	·	22,6	3,4	0,9	0,1	0,6	94,4	200	+47	19	11	6	5
		Neuffen	410	0,6	·	·	·	·	0,5	3,9	0,6	1,7	·	·	·	·	1,8	5,5	·	·	8,6	19,3	6,3	1,1	0,1	7,0	0,7	·	·	31,3	2,1	0,1	0,2	2,7	94,1	171	+39	19	12	8	3
		Waldenbuch	362	0,4	·	·	·	·	1,0	7,5	0,2	·	·	·	·	·	7,0	6,5	·	·	24,5	12,5	4,2	1,0	1,2	9,4	2,1	·	·	20,5	1,6	0,6	0,2	0,9	101,3	242	+59	18	13	4	3
		* Schliffkopf	1030																																					

Flußgebiet	Ort	Seehöhe m	1	2	3	4	5	6	7	8	9	10	11	12	13	14	15	16	17	18	19	20	21	22	23	24	25	26	27	28	29	30	31	Monatssumme mm	Monatssumme % d. Norm.	Abweichung v. d. Norm.	Zahl der Tage mit Niederschlag ≥ 0,1 mm	≥ 1,0 mm	≥ 5,0 mm	≥ 10,0 mm
Neckar																																									
Fils	Hohenstaufen	605	·	·	·	·	·	6,2	3,6	5,0	1,3	·	·	·	·	4,6	4,8	·	·	14,6	11,8	11,9	0,9	0,9	3,3	1,3	·	·	23,1	4,4		0,8	3,0	101,5	156	+37	18	14	9	10
	Göppingen	320	0,2	0,4	·	·	·	0,4	3,4	2,7	0,7	·	0,0	·	·	3,4	3,5	·	·	12,0	9,9	9,8	0,6	2,3	2,6	1,3	·	0,0	22,3	2,1	0,3	0,8	2,4	81,1	148	+26	20	13	7	4
	Boll	425	0,0	0,8	·	·	·	1,4	5,2	3,7	1,9	0,1	0,1	·	0,1	3,2	4,0	·	0,3	11,0	18,9	12,0	0,1	1,4	2,3	0,0	·	·	18,1	2,5	1,0	1,3	2,9	92,3	151	+31	22	16	10	5
Neckar	Hohenheim	397	0,1	0,3	·	·	·	1,6	2,5	0,3	·	·	·	·	·	7,2	4,8	·	·	20,0	17,8	8,8	0,7	·	4,5	1,2	·	·	16,3	0,8	0,5	0,3	1,4	89,1	207	+46	18	11	7	1
	Stuttgart	300	0,2	0,3	·	·	·	1,2	1,8	0,5	0,1	·	·	·	·	4,0	4,1	·	·	22,0	17,5	11,5	1,1	1,1	1,5	3,8	0,7	·	12,9	1,5	1,2	0,1	2,1	88,1	210	+46	20	14	8	0
Rems	Lauterburg	670	·	·	·	·	0,6	5,2	8,2	2,3	0,7	·	·	·	3,6	4,7	5,9	·	·	21,1	13,2	12,4	0,0	3,6	2,4	3,7	·	·	22,7	4,4	2,8	1,7	2,8	122,0	167	+49	19	17	10	7
	Gmünd-(Jugendherberge)	335	·	0,3	·	·	·	4,5	5,1	8,0	1,1	·	·	·	·	3,7	6,7	·	·	12,2	12,5	8,4	1,0	2,1	2,5	1,9	·	·	28,2	2,5	0,5	0,3	5,1	106,6	183	+49	19	16	7	8
	Schorndorf	255	1,0	·	·	0,1	1,2	1,2	4,2		1,5	·	·	·	·	2,2	5,4	·	0,0	14,2	9,2	14,1	0,6	1,1	3,6	0,4	0,0	·	23,6	4,2	1,0	0,6	1,2	90,6	178	+40	20	16	10	5
	Fellbach	287	0,8	·	·	·	0,4	0,0	2,3	0,6	·	·	·	0,1	·	1,3	3,4	·	0,2	24,4	7,2	6,8	0,6	0,0	4,7	·	·	·	13,9	1,3	1,8	0,4	0,0	70,2	180	+31	17	10	6	1
Murr	Murrhardt	290	0,0	·	·	·	0,3	2,5	2,5	3,2	0,9	·	·	·	0,3	7,7	3,9	·	·	15,3	13,8	14,4	3,3	2,4	2,2	1,8	·	·	17,8	1,7	1,8	·	3,7	99,5	150	+34	19	16	8	7
	Backnang	305	1,9	·	·	·	·	6,8	1,4	3,6	2,4	·	·	·	0,9	1,6	3,2	·	0,4	15,4	9,6	10,9	0,5	5,6	3,7	0,0	·	·	13,9	1,8	2,4	0,6	1,9	88,5	155	+31	20	16	8	3
	Großbottwar	215	0,5	·	·	·	0,8	0,6	1,4	0,9	0,1	·	·	·	0,2	3,8	2,6	·	0,0	14,6	6,7	12	2		3,5	1,2	·	·	19,1	2,5	2,2	0,2	1,7	74,8	173	+32	21	14	7	4
Kocher	Kaltenbronn	862	0,1	·	·	·	·	2,6	18,2	8,3	1,0	·	·	·	1,8	11,9	13,3	0,0	0,2	27,0	11,0	23,4	6,5	4,6	6,5	3,7	·	0,1	5,4	17,5	4,4	1,1	9,5	178,1	155	+63	22	19	15	20
	Wildbad-Sommerbg.	726	0,2	·	·	·	·	2,1	4,7	3,2	0,2	·	·	·	0,7	15,0	8,9	0,0	0,5	30,0	12,4	28,0	4,7	2,1	6,6	3,5	·	·	0,6	7,9	11,7	0,3	5,3	156,6	155	+56	21	16	11	6
Ens, Nagold	Simmersfeld	726	0,4	0,1	·	·	·	3,9	5,1	8,5	0,2	·	·	·	1,1	21,8	14,5	·	3,1	31,0	9,4	10,6	4,2	5,8	4,6	1,0	·	·	0,2	19,3	4,3	0,9	3,6	157,6			22	17	9	10
	Wart	593	0,1	0,1	·	·	·	2,0	2,1	0,1	·	·	·	·	0,1	12,9	7,3	0,1	·	20,2	10,9	9,1	3,7	0,6	6,2	·	·	·	6,7	2,3	2,5	0,7	2,1	89,8	142	+27	20	13	11	8
	Nagold	403	0,0	·	·	·	·	0,5	0,6	0,5	0,3	·	·	·	0,9	11,8	4,6	·	·	22,6	6,3	5,1	1,4	1,2	9,4	1,1	·	·	9,6	0,4	0,7	0,8	0,5	78,5	151	+26	19	10	7	4
	Neuhengstett	534	0,4	·	·	·	·	0,5	4,2	1,0	0,2	·	·	·	2,3	7,2	3,1	·	·	35,3	5,8	8,2	2,0	0,0	2,8	0,0	·	·	6,8	2,7	0,0	0,0	3,2	87,7	179	+39	18	15	6	4
Ens	Böblingen	432	0,1	0,5	·	·	·	0,5	5,9	0,9	0,4	·	·	·	0,0	8,0	1,0	·	0,0	24,0	12,4	5,7	0,7	0,6	5,1	3,9	·	·	11,0	1,1	0,3	0,0	0,6	82,7	197	+41	19	10	7	3
	Tiefenbronn	434	0,2	0,7	·	·	·	1,0	7,7	2,5	0,3	·	0,1	·	·	3,4	3,5	·	0,0	25,0	14,9	8,9	3,1	2,2	3,5	3,6	0,1	·	4,4	5,6	2,9	0,2	2,0	95,8	192	+46	22	16	9	3
Neckar	Pforzheim	256	1,3	0,8	·	·	0,4	1,8	4,9	2,8	0,2	·	·	·	0,5	2,8	7,2	·	·	29,3	11,8	10,1	1,5	0,3	5,6	·	·	0,0	7,0	12,3	2,9	0,1	1,9	107,5	224	+60	21	15	7	4
	Mühlacker	228	1,2	0,3	·	·	·	3,3	6,4	1,5	0,2	·	·	0,0	0,2	4,8	5,2	·	0,1	20,5	17,5	7,1	2,4	0,3	3,9	4,0	·	0,2	12,1	7,0	3,9	0,1	2,3	104,5	268	+65	23	16	8	6
	Heimerdingen	312	0,7	0,2	·	·	·	3,6	4,9	0,1	·	·	·	·	·	2,5	4,6	·	0,0	21,4	14,7	8,1	2,7	0,7	3,7	0,7	·	·	4,8	3,6	3,2	·	1,3	81,5	177	+36	18	13	7	8
	Markgröningen	288	0,9	·	·	·	·	3,1	1,9	0,7	·	·	·	·	·	0,9	3,3	·	·	33,2	4,1	8,3	0,0	0,8	3,3	·	·	·	8,2	2,3	3,5	1,8	2,8	79,1	180	+35	16	12	5	2
Neckar	Bönnigheim	221	1,1	·	·	·	·	1,0	3,9	0,3	·	·	·	·	·	7,8	5,2	·	0,0	18,6	9,9	5,4	2,2	0,3	4,2	0,3	·	·	14,3	0,0	5,1	0,0	1,7	84,3	183	+38	17	14	5	2
	Heilbronn	176	0,8	·	·	·	·	2,0	1,1	1,3	0,0	·	·	·	0,0	4,3	6,4	0,0	0,0	14,0	15,3	8,1	1,3	1,0	6,2	1,0	·	0,0	16,4	1,9	1,9	0,1	1,6	84,7	197	+42	19	16	8	3
	Stetten a. H.	201	·	·	·	·	·	1,2	2,8	0,3	·	·	·	·	·	6,4	4,8	·	·	25,9	10,2	7,5	3,7	1,6	4,8	·	·	·	9,8	3,4	2,1	0,9	3,0	88,4	196	+43	16	14	5	2
Kocher	Unterkochen	500	1,3	·	·	·	·	3,2	6,9	2,5	1,0	·	·	·	·	12,0		·	·	21,0	10,3	9,6	1,2	1,6	0,8	4,5	·	·	21,7	2,4	3,2	0,8	0,0	104,0			17	15	8	9
	Abtsgmünd	389	2,5	·	·	·	·	1,1	4,5	2,6	1,3	·	·	·	0,1	3,5	4,0	·	·	14,5	12,8	8,2	1,3	2,0	3,1	1,0	·	·	23,9	2,6	1,5	0,4	1,0	91,9	156	+34	20	18	7	9
	Welzheim	503	0,0	·	·	·	0,5	3,6	3,9	1,3	0,5	·	·	·	·	0,4	5,4	·	·	14,9	14,5	14,4	1,0	2,1	4,9	1,4	·	·		30,9	3,0	1,0	3,4	108,1			20	17	8	7
	Wüstenrot	495	3,2	·	·	·	·	2,1	2,0	2,6	0,8	·	·	·	0,7	9,1	6,2	·	·	17,5	14,3	14,5	4,0	2,1	8,0	0,6	·	·	15,4	10,1	6,7	0,2	3,1	123,2	164	+43	20	16	8	8
	Hall	292	0,0	·	·	·	·	0,8	1,6	0,6	·	·	·	·	0,3	10,3	10,9	·	·	11,6	13,1	11,3	4,2	1,4	2,3	4,7	·	·	17,9	4,1	5,6	0,9	2,4	105,0	191	+50	19	15	6	8
	Rückertsbronn	447	2,4	·	·	·	·	1,2	1,7	1,8	0,6	·	·	·	·	6,2	9,0	·	·	8,0	12,0	6,1	6,4	6,0	4,0	2,1	·	·	16,8	4,2	3,2	2,1	8,4	102,2	180	+45	19	18	7	3
	Künzelsau	220	0,2	·	·	·	·	1,3	1,2	0,4	1,3	·	0,1	·	0,5	12,1	14,1	·	0,4	13,5	10,6	9,6	7,3	0,7	5,1	2,5	·	·	16,2	2,2	1,8	0,3	2,2	103,6	178	+46	22	15	8	4
	Oehringen	230	1,2	·	·	·	·	1,6	2,0	0,9	·	·	·	·	0,2	5,2	7,0	·	·	12,5	22,8	2,5	1,3	9,4	0,0	1,4	·	·	22,3	2,9	1,0	·	1,6	95,8	212	+51	17	15	6	5
Jagst	Ellwangen	440	1,3	0,1	·	·	·	1,4	5,3	1,3	0,3	·	·	·	0,5	3,5	6,9	0,0	0,2	17,5	14,4	10,7	4,3	2,0	2,1	2,2	·	·	29,0	2,7	3,6	0,7	1,6	111,8	180	+50	22	17	10	7
	Gründelhardt	475	1,9	0,1	·	·	0,0	2,0	2,9	1,5	0,6	·	0,0	·	·	9,0	5,5	·	0,2	15,1	16,0	9,8	3,1	1,4	3,3	4,0	·	·	24,2	8,6	2,8	0,8	2,7	115,5	226	+65	21	17	10	10
	Schainbach	423	2,0	·	·	·	·	6,1	1,2	1,1	0,7	·	·	·	·	5,3	9,5	·	0,2	30,1		10,1	12,1	1,1	1,6	5,2	·	·	16,2	5,1	1,2	0,6	2,7	112,1	212	+59	20	17	10	4
	Langenburg	438	2,5	·	·	·	·	2,0	2,7	0,9	0,4	·	·	·	·	9,4	8,1	·	0,3	13,3	7,3	10,5	7,0	1,4	2,9	4,8	·	·	12,3	7,3	2,2	0,4	2,5	98,2	185	+45	20	16	10	6
	Dörzbach	240	0,0	·	·	·	·	4,4	1,1	0,4	0,0	·	·	·	·	6,5	8,3	·	0,3	12,6	17,3	12,4	9,2	6,2		0,0	·	0,2	16,9	4,4	0,2	0,2	1,7	102,3			18	13	6	5
	Eubigheim	325	1,8	·	·	·	0,3	1,0	1,0	0,4	0,1	0,0	0,0	·	1,0	15,1	5,8	0,1	·	19,5	17,7	12,0	7,3	0,0	5,0	1,0	·	·	7,6	3,4	1,8	0,2	1,2	103,3			21	16	9	7
	Möckmühl	180	·	·	·	·	·	2,8	1,2	1,1	0,6	·	·	·	0,8	5,2	3,9	1,2	·	17,0	11,2	11,4	6,6	6,8	3,7	0,7	·	·	10,7	4,8	1,9	0,4	1,7	93,7	184	+43	20	16	9	4
Jagst bis Ehens	Gundelsheim	148	·	·	·	·	·	3,2	2,5	0,0	·	·	·	·	·	5,0	6,5	2,5	·	14,0	4,0	11,0	3,8		11,0	·	·	·	11,0	3,0	6,0	·	2,5	86,0	165	+34	15	15	4	4
	~~Künzelsau~~ +	~~344~~	0,4	·	·	·	·	2,0	2,8	6,9	1,7	·	·	·	0,3	12,0	25,4	2,2	7,6	18,9	7,0	6,9	9,5	2,4	2,1	10,8	·	·	19,7	10,3	3,1	5,6	2,0	159,6			22	20	9	14
	Oberdielbach	491	3,8	·	·	·	·	6,7	5,1	1,2	·	·	·	·	·	14,5	7,9	0,6	0,2	16,4	10,3	15,4	7,2	1,9	4,5	0,5	·	0,1	7,4	11,2	2,5	0,9	0,3	118,6	183	+54	21	15	9	4
	Itterkraftwerk	165	3,0	·	·	·	·	2,5	2,8	0,7	·	·	·	·	0,6	20,0	9,5	0,7	0,0	17,2	9,4	19,7	7,8	1,8	5,5	1,4	·	·	12,5	5,2	0,8	0,3	2,4	123,8	200	+62	20	15	9	4
	Tromm	523	2,5	·	·	·	·	1,2	2,8	2,5	·	·	0,9	·	1,2	14,1	3,8	·	·	15,6	9,8	25,6	7,1	·	7,8	0,8	·	·	0,4	10,1	1,3	0,9	1,7	110,1	172	+46	19	15	8	9

+ Balsbach 490

Flußgebiet		Ort	Seehöhe m	1	2	3	4	5	6	7	8	9	10	11	12	13	14	15	16	17	18	19	20	21	22	23	24	25	26	27	28	29	30	31	Monatssumme mm	% Mittel	Abweichung v. Normal mm	Zahl der Tage mit Niederschl. ≥ 0,1 mm	≥ 1,0 mm	≥ 5,0 mm	≥ 10,0 mm
Neckar	Elsenz	Elsenz	239	1,1	0,2	·	·	·	0,3	1,0	0,2	0,1	·	·	·	0,2	2,4	1,3	·	·	15,9	11,1	5,1	·	·	7,5	·	·	·	0,0	7,7	0,2	0,1	2,3	56,7	114	+ 7	17	10	8	3
		Sinsheim	155	·	·	·	·	0,1	1,8	0,9	1,8	·	·	·	·	2,1	9,8	14,1	·	·	12,9	9,3	12,9	6,5	·	12,1	·	·	·	1,9	16,1	6,4	·	0,1	117,8	215	+63	16	14	4	1
	Neckar	Königstuhl	561	2,1	·	·	·	0,0	1,0	3,7	3,1	·	·	·	·	0,6	9,0	2,7	0,3	·	23,1	10,7	19,1	6,5	2,3	4,8	0,6	·	·	5,7	10,9	1,3	0,6	4,5	112,6	209	+59	20	16	8	9
		Heidelberg (E. K.-Kl.)	114	2,2	·	·	·	·	0,3	1,1	2,6	·	·	·	·	0,6	6,9	4,6	0,2	·	16,6	7,7	18,0	6,6	1,9	4,0	0,6	·	0,1	5,2	8,7	0,8	0,3	3,3	92,3	209	+48	21	14	7	3
		Mannheim (M.-Schl.)	96	3,0	·	·	·	0,0	0,2	0,0	0,9	·	·	·	·	0,2	8,6	0,9	·	·	20,8	9,8	7,5	4,3	2,0	4,6	0,1	0,0	0,3	·	6,1	0,2	0,0	1,9	71,4	229	+40	17	10	3	2
Neckar bis Main	Rhein	Mutterstadt	100	2,1	·	·	·	·	0,0	0,0	0,9	·	·	·	·	0,7	4,7	3,1	·	·	25,8	5,2	12,5	·	0,6	2,8	·	·	·	·	3,7	0,2	·	0,9	63,2	175	+27	13	8	3	1
		Dirmstein	105	2,2	·	·	·	·	0,3	0,0	0,5	·	·	·	·	0,6	6,3	3,2	·	·	30,2	5,2	2,8	6,7	1,3	2,0	·	·	·	0,6	2,6	0,3	·	0,5	65,3	191	+31	16	10	5	1
		Worms	92	1,6	·	·	·	·	0,1	0,3	1,1	·	·	·	·	1,1	7,7	1,3	0,3	·	23,6	6,3	7,4	9,3	0,1	4,9	·	·	0,2	0,3	2,5	0,6	0,1	1,7	70,5	222	+39	20	12	7	6
		~~Kirchheimbolanden +~~	284	·	·	·	·	·	0,3	0,1	0,5	·	·	·	·	0,6	11,0	5,7	·	·	22,6	7,2	1,4	6,0	·	1,8	·	·	·	·	3,0	1,3	0,1	·	61,6	(135)	(+16)	14	9	5	-
		Mörlenbach	176	10,2	·	·	·	·	1,5	1,2	1,9	·	·	·	·	0,5	6,6	·	1,0	·	15,5	6,7	17,4	4,9	1,0	6,0	·	·	·	·	8,8	0,6	0,4	1,8	86,0	(141)	(+25)	17	14	5	3
		Auerbach	117	·	·	·	·	·	·	·	1,0	·	·	·	·	·	7,0	1,0	·	·	15,5	8,4	5,7	12,0	·	6,4	·	·	·	·	9,1	·	2,3	0,2	68,6	(133)	(+17)	11	10	1	-
		Gernsheim	90	0,6	·	·	·	·	0,3	0,0	1,5	0,0	·	·	·	0,2	3,1	0,6	0,0	·	16,6	4,6	3,2	2,4	1,8	3,0	·	·	0,7	0,3	3,1	0,7	0,2	0,9	43,8	147	+14	18	9	6	2
		Neunkirchen	508	1,2	·	·	·	0,0	0,6	1,8	2,1	0,1	0,0	1,1	·	1,9	16,3	4,0	0,3	0,0	17,5	7,1	12,7	5,8	1,2	8,4	2,9	·	·	1,2	8,1	1,9	0,8	2,2	99,2	(174)	(+42)	22	18	13	8
		Darmstadt (Rosenhöhe)	180	0,8	·	·	·	·	·	0,2	2,1	·	·	·	·	·	6,2	5,3	·	·	13,0	6,7	6,5	2,4	0,4	4,2	4,9	0,1	·	0,5	4,9	4,6	·	0,5	65,3	139	+24	17	11	5	1
Main	Weißer Main	Lübnitz	520	0,0	·	·	·	0,2	3,0	0,7	0,6	0,2	0,7	3,2	·	·	15,6	9,6	·	4,0	·	5,9	6,4	6,1	4,5	·	8,2	·	·	5,2	7,3	2,4	4,1	1,6	89,7	149	+30	20	15	12	13
		Berneck	388	1,7	·	·	·	0,5	3,5	0,3	0,3	0,1	2,7	6,8	·	0,3	9,6	8,9	0,2	3,8	·	18,6	6,7	9,3	5,4	0,5	6,4	·	·	10,0	4,2	2,7	5,0	1,2	108,7	181	+49	24	17	14	10
		Marktleugast	555	0,5	·	·	·	0,5	5,2	0,5	·	0,8	1,7	4,3	·	·	13,6	13,7	0,5	0,7	·	21,3	5,2	9,5	4,8	0,2	6,8	·	·	6,8	4,3	1,6	3,4	1,6	107,5	179	+48	22	15	14	11
		Kulmbach	327	0,5	0,0	·	·	0,0	1,9	0,2	0,1	0,0	0,9	3,0	·	·	8,9	5,2	0,2	2,1	·	13,7	2,2	7,2	6,0	0,2	2,0	·	·	10,0	2,8	1,3	3,4	1,3	73,1	174	+31	21	15	11	4
	Roter Main	Creußen	420	3,0	·	·	·	1,4	1,1	0,5	0,0	0,1	1,2	3,0	·	0,4	7,4	7,1	0,2	3,5	·	18,0	10,0	0,2	2,2	0,1	5,5	0,0	·	9,6	4,1	1,0	1,6	0,5	90,7	185	+52	23	17	14	21
		Fleckl	760	0,2	0,0	·	0,0	0,6	4,2	0,8	0,0	0,1	1,4	7,1	·	0,0	14,5	12,9	0,0	4,9	·	22,4	8,3	11,9	9,0	0,6	11,1	·	·	9,4	16,9	16,6	5,0	2,3	160,2	208	+83	21	16	14	25
		Bayreuth	354	2,0	·	·	·	0,0	1,9	0,2	0,6	0,3	0,7	4,0	·	0,5	6,3	10,2	0,0	2,3	·	20,2	7,3	5,8	7,6	0,1	3,5	·	·	7,0	5,7	1,2	1,6	0,8	89,8	249	+54	22	15	14	10
	M.	Arnstein	460	1,8	·	·	·	0,2	0,9	·	0,0	0,0	1,3	2,9	·	0,5	10,2	10,5	0,1	1,8	0,1	16,6	9,5	3,9	4,2	·	5,7	·	·	6,6	2,7	1,6	0,8	1,1	83,0	163	+22	21	15	12	11
	Rodach	Rodacherbrunn	688	·	·	·	·	2,9	8,1	1,5	·	0,9	4,9	3,1	·	1,9	20,2	17,8	0,3	0,9	·	28,4	3,1	8,4	3,4	·	·	·	·	4,8	7,9	5,1	2,6	1,5	127,7	175	+55	20	17	14	20
		Steinbach b. G.	670	1,3	·	·	·	1,0	2,8	2,0	·	·	0,0	0,0	·	0,0	9,5	14,3	·	2,0	·	21,0	10,2	6,9	0,0	2,0	1,0	·	·	1,3	2,1	2,0	1,2		79,6	117	+12	17	16	9	19
		Rodeck	660	0,0	·	·	·	·	5,6	0,3	·	0,1	0,3	·	·	·	25,9	16,1	·	1,9	·	25,9	4,5	8,7	1,1	5,9	·	·	·	5,3	2,8	2,7	1,1	2,1	110,3	162	+42	16	15	10	15
		Presseck	640	0,2	·	·	·	0,0	0,9	0,2	0,0	0,2	4,2	0,0	·	0,2	12,0	5,1	0,5	0,0	0,2	25,8	4,3	4,5	4,1	0,2	3,5	0,1	0,1	4,0	5,1	0,5	0,5	0,2	76,6	118	+12	23	10	9	23
		Steinbach a. Wald	600	·	·	·	·	1,6	7,6	1,7	1,4	1,1	1,5	2,6	·	1,6	20,6	23,4	1,6	0,8	·	27,4	3,2	6,2	6,3	·	0,7	·	·	2,3	11,9	3,9	2,4	1,6	131,6	216	+71	22	20	15	23
		Rothenkirchen	376	·	·	·	·	0,2	7,9	1,8	0,9	0,3	2,8	2,0	·	3,6	11,5	12,8	2,0	·	·	29,6	4,6	4,8	3,9	·	1,4	·	·	2,5	7,0	2,7	1,5	1,3	105,1	178	+46	21	18	14	11
		Kronach	310	·	·	·	·	0,8	2,8	0,2	0,2	·	2,1	3,7	·	0,2	8,8	7,3	·	0,1	·	29,2	3,0	4,0	4,0	·	2,0	·	·	5,0	2,7	2,0	3,6	1,5	83,2	170	+34	20	15	13	9
		~~Steinach~~ ++	492	0,0	0,0	·	0,0	1,0	4,5	0,7	0,1	0,1	3,0	6,0	0,0	0,5	14,0	10,3	1,8	3,8	·	28,6	5,3	4,7	4,9	0,0	2,9	·	0,0	6,4	9,9	2,8	2,3	2,0	115,6	210	+61	22	18	14	21
	Main	Vierzehnheiligen	387	0,0	·	·	0,0	2,2	1,1	0,4	0,3	0,2	0,3	4,4	·	·	12,1	11,0	0,0	1,8	·	14,3	4,5	6,0	3,1	0,1	6,0	0,0	0,0	5,9	2,7	1,4	2,6	1,4	81,8	199	+41	21	16	14	15
		Zapfendorf	250	·	·	·	·	·	0,1	0,2	0,0	·	0,1	4,9	·	0,3	8,9	6,2	0,0	1,6	0,0	19,5	9,1	4,1	1,7	0,0	1,9	·	·	4,9	1,3	0,3	0,0	1,5	66,6	162	+26	17	12	7	10
	Itz	Steinheid	836	0,0	0,0	·	0,0	0,2	2,3	1,3	0,6	0,0	1,4	1,8	0,0	2,0	26,4	19,9	0,6	1,2	0,0	33,8	7,5	8,0	8,8	0,8	3,2	·	·	4,6	6,6	1,9	0,4	1,5	134,8			22	17	16	19
		Tremersdorf	380	1,0	·	·	·	0,8	6,0	0,2	0,1	0,1	3,2	4,1	0,0	0,1	9,3	10,9	0,0	1,1	·	38,4	7,0	4,0	3,2	·	1,9	·	·	7,7	7,0	2,3	4,9	2,4	115,7	222	+64	22	17	14	19
		Coburg	291	1,3	·	·	·	0,3	3,8	1,2	·	·	3,4	4,3	·	·	3,6	10,0	·	2,2	0,2	26,1	5,9	6,2	2,5	·	1,9	·	·	8,3	7,0	1,3	2,2	2,0	93,7	228	+53	20	18	13	7
		Roßfeld	306	·	·	·	·	2,2	1,8	·	·	·	1,1	2,9	0,0	·	6,5	8,1	0,0	0,1	0,2	31,1	3,0	4,0	1,1	0,0	0,1	·	·	4,5	2,6	0,4	1,3	3,6	74,6	170	+31	18	14	12	14
		Hellingen	302	1,2	·	·	·	·	1,5	0,4	·	·	0,2	2,9	0,1	0,0	9,4	5,5	0,0	1,2	0,6	19,1	4,9	6,7	3,9	0,2	3,5	·	·	4,6	5,7	2,0	1,3	1,5	76,4	190	+36	21	16	12	8
	M.	Specke	260	1,8	·	·	·	·	0,7	0,4	·	·	0,2	4,2	·	·	15,3	9,8	·	0,4	0,2	19,4	3,8	5,8	2,8	·	1,6	·	·	4,2	4,4	0,8	0,7	0,6	77,1	198	+33	19	11	12	3
	Regnitz, Rednitz	Oberdachstetten	440	·	·	·	·	1,9	4,1	3,2	2,4	1,9	·	1,6	·	·	6,2	4,9	·	2,8	·	25,2	8,4	4,9	1,8	·	1,3	·	·	19,1	7,2	2,5	1,9	1,8	103,1	240	+60	19	19	13	11
		Ansbach	440	3,8	0,1	·	·	0,6	2,2	1,8	0,3	0,4	0,0	1,2	·	·	5,9	3,8	0,0	1,1	9,3	17,1	5,1	5,7	1,1	1,7	5,6	·	0,1	16,7	4,3	1,7	1,2	0,6	91,4	228	+51	24	18	12	5
		Obererlbach	399	4,5	·	·	·	1,6	0,6	1,1	1,2	1,0	·	0,8	·	·	7,0	5,2	0,0	1,1	5,2	23,3	6,0	1,8	0,9	1,1	5,2	·	·	7,8	1,7	1,2	1,0	0,9	80,2			22	18	13	8
		Weißenburg i. B.	421	2,6	·	·	·	0,0	1,7	1,4	0,2	0,2	·	0,0	·	·	2,8	4,3	·	0,6	3,8	20,1	5,1	3,2	0,6	0,9	1,0	·	·	4,5	2,2	1,9	0,1	0,2	57,7	144	+18	20	13	12	4
		Roth b. Nürnberg	335	3,2	·	·	·	0,2	1,3	1,2	0,1	0,2	0,2	2,2	··	·	8,7	2,9	0,2	·	2,3	18,4	5,4	4,1	1,2	0,4	3,4	·	·	6,2	2,8	1,2	0,8	0,7	67,3	204	+14	23	15	11	7
		Pyrbaum	438	3,0	·	·	·	2,0	1,6	0,9	·	0,8	0,3	4,9	·	·	9,1	4,5	·	1,7	1,0	19,5	9,2	5,7	2,3	0,2	3,5	·	·	12,6	7,2	1,1	0,7	0,5	92,3	230	+52	22	16	13	12
		Neumarkt i. O.	423	2,4	·	·	·	2,0	2,3	0,8	0,6	0,4	1,2	6,2	·	·	7,6	3,0	1,7	·	0,0	24,8	18,3	6,2	2,2	·	6,2	·	·	5,5	4,8	3,1	2,5	0,0	101,8	226	+57	20	17	12	14
		Heilsbronn	410	3,2	·	·	·	0,0	0,3	0,0	0,2	0,0	0,0	1,7	·	·	6,5	4,8	0,0	0,1	2,8	17,0	4,4	4,5	0,9	1,8	2,5	·	·	29,6	3,7	0,8	0,0	0,5	65,6	244	+51	18	12	10	13
		Worzeldorf	339	1,5	·	·	·	1,6	1,4	1,2	0,2	0,6	0,4	2,7	·	·	2,9	1,8	·	0,5	0,5	16,1	7,7	5,6	2,6	0,8	2,8	·	·	19,3	3,9	1,6	1,5	0,6	77,9	204	+40	23	16	12	4

+ Stetten 250 ++ Sonnberg

Flußgebiet	Ort	Seehöhe m	1	2	3	4	5	6	7	8	9	10	11	12	13	14	15	16	17	18	19	20	21	22	23	24	25	26	27	28	29	30	31	Monatssumme mm	% d. Mittw.	Abweichung v. d. Norm.	Zahl der Tage mit Niederschl. ≥0,1 mm	≥1,0 mm	★ ≥1,0 mm	≥5,0 mm
Main	Regnitz, Pegnitz	Mosenberg	392	3,5	·	·	·	·	1,8	1,4	·	·	·	4,0	·	0,8	19,5	12,1	·	2,5	·	19,0	5,7	5,7	3,7	·	6,0	·	·	42,0	11,6	1,9	1,5	0,1	142,8	280	+92	18	16	8	17
		Leupoldstein	550	0,6	·	·	·	·	2,7	5,8	2,2	0,8	3,1	4,1	·	1,0	15,4	8,1	·	3,0	·	22,5	9,1	7,0	5,4	·	7,5	·	·	17,6	8,8	2,3	2,9	0,4	130,3	214	+69	21	18	12	13
		Haid	479	2,4	·	·	·	0,9	2,0	1,3	0,0	0,0	·	3,0	·	·	9,8	5,7	0,0	2,3	··	18,0	7,4	4,4	2,3	1,0	7,2	·	·	9,2	6,2	1,3	2,1	·	86,5	201	+44	18	17	9	20
		Traunfeld	548	0,5	0,0	·	·	1,1	7,0	1,2	0,3	0,1	2,1	4,3	·	·	5,7	1,1	0,2	·	0,1	11,1	14,7	9,1	3,6	·	6,2	·	·	14,2	6,3	2,1	4,5	1,9	97,4			22	17	14	19
		Hersbruck	345	0,5	·	·	·	0,0	5,2	0,0	0,3	0,2	1,9	6,2	·	0,3	10,2	6,2	0,0	0,0	·	10,2	6,4	5,2	1,5	1,6	5,2	·	·	21,2	12,2	1,2	5,3	1,2	102,2	197	+50	20	16	10	6
		Krämersweiher	350	·	·	·	·	3,0	3,2	0,9	0,5	·	·	8,6	·	·	4,6	4,7	·	0,4	·	18,2	11,1	7,2	3,5	0,4	5,4	·	0,2	15,6	10,6	0,6	1,5	0,8	101,0	210	+53	20	13	9	18
		Nürnberg (Flugpl.)	310	1,4	·	·	·	0,0	0,7	0,3	0,4	0,1	0,2	5,1	·	0,0	3,1	6,7	0,0	0,5	0,1	21,3	9,4	4,5	0,2	0,7	5,5	·	·	20,2	2,9	0,4	0,0	0,3	84,0	248	+50	21	10	12	7
	Regnitz	Bräuersdorf	362	2,5	·	·	·	1,1	1,3	0,5	0,0	0,0	0,7	2,8	·	·	8,2	6,9	·	0,0	0,0	21,2	6,7	4,9	1,1	0,0	8,0	·	·	10,4	5,1	0,7	1,6	0,9	84,6	235	+49	18	14	10	13
		Gräfenberg	423	·	·	·	·	4,1	1,0	2,1	0,3	0,0	0,2	7,4	·	3,2	11,8	10,0	1,7	2,4	·	21,3	11,2	5,9	5,2	·	3,5	·	·	17,1	6,0	1,3	3,2	0,5	119,4	230	+67	21	18	13	17
		Erlangen	281	2,2	·	·	·	·	3,1	0,1	1,3	0,2	·	5,6	·	·	10,1	7,2	·	0,2	·	23,5	6,7	7,4	0,5	·	5,2	·	·	1,7	5,4	0,5	0,3	0,5	81,7	210	+43	19	12	9	3
	Regnitz, Wiesent	Busbach	430	3,0	·	·	0,3	0,5	0,8	·	·	0,0	0,1	4,2	·	0,7	6,6	5,7	1,2	1,6	·	19,1	9,0	6,4	2,4	·	4,5	·	·	8,7	2,7	0,6	0,7	1,4	80,2	160	+30	21	14	13	14
		Königsfeld	448	·	·	·	·	0,0	0,7	·	·	0,8	3,6	5,5	·	·	6,5	6,9	0,1	1,6	·	19,7	6,1	8,1	2,7	·	3,6	·	·	3,7	8,3	1,4	0,5	0,8	80,6	158	+30	18	13	11	15
		Trockau	530	3,9	·	·	·	0,0	1,2	·	·	·	0,3	4,9	·	0,2	9,5	5,5	·	2,3	·	19,8	10,4	10,0	2,3	·	4,7	·	·	11,6	6,1	1,4	2,0	0,7	96,8	183	+44	18	15	9	3
		Heiligenstadt	367	4,3	·	·	·	0,0	1,4	0,2	0,1	0,0	1,0	5,7	·	0,3	4,3	6,4	0,1	1,8	·	29,0	12,5	7,2	2,9	·	4,4	·	·	9,7	3,5	1,9	1,8	0,3	98,8	198	+49	21	16	12	6
		Eggolsheim	290	4,8	·	·	·	0,4	0,5	0,2	0,7	0,1	0,1	6,6	·	·	2,7	4,8	0,5	0,7	·	24,4	9,8	6,4	3,1	·	4,6	·	·	11,6	2,5	0,7	2,1	0,2	87,5	199	+42	22	10	14	8
	Regnitz, Aisch	Windsheim	332	3,1	·	·	·	0,0	1,3	4,8	0,5	0,0	0,2	2,4	·	·	6,4	4,7	0,1	·	6,2	26,3	6,5	6,1	2,3	1,2	4,2	·	·	15,7	2,9	2,3	0,9	1,2	99,3	276	+63	21	17	13	6
		Neustadt a. Aisch	292	2,3	·	·	·	0,0	0,8	0,0	0,0	·	1,5	1,7	·	·	11,0	6,9	0,0	·	·	4,0	22,3	8,2	5,6	1,2	0,9	6,1	·	·	12,3	4,2	1,1	1,2	0,7	92,0	248	+55	18	15	9	2
		Marktbibart	310	3,0	·	·	·	·	3,0	0,1	0,6	0,1	·	3,5	·	·	7,3	5,0	·	·	·	4,2	21,3	8,5	5,2	0,4	1,0	2,0	·	·	14,0	0,7	1,8	0,8	0,8	80,3	214	+44	20	13	10	17
		Höchstadt a. Aisch	272	2,9	·	·	·	·	2,1	1,4	·	·	·	4,5	·	·	14,5	6,1	·	0,0	2,9	20,9	9,5	4,5	6,1	·	4,1	·	·	17,7	8,9	1,7	2,5	0,9	111,2	292	+73	17	16	8	19
	Regnitz	Ebrach	340	·	·	·	·	0,0	1,9	0,4	0,2	·	0,2	7,8	·	·	2,2	5,7	0,2	0,8	2,8	17,9	8,7	7,7	0,7	·	2,2	·	·	10,1	3,4	0,3	0,2	0,9	74,3	158	+47	20	11	12	6
		Burgebrach	265	5,2	·	·	·	0,0	2,1	0,3	0,4	0,0	0,2	0,0	0,0	·	2,1	2,9	4,8	0,2	1,2	24,4	12,1	4,6	2,4	0,3	2,4	·	·	8,4	2,3	0,1	0,0	1,3	77,7			20	14	10	3
		Bamberg	285	6,5	·	0,0	·	·	0,4	0,0	0,2	0,0	0,2	4,9	0,0	0,0	2,6	5,5	0,2	0,8	0,0	24,3	9,2	5,5	0,6	·	2,5	0,0	0,0	7,9	2,1	0,6	0,7	0,1	74,8	192	+36	19	10	9	8
	Regnitz bis Fränkische Saale	Haßfurt a. Main	225	0,3	·	·	·	·	0,2	0,1	0,2	·	0,2	3,5	·	·	8,3	4,7	·	0,0	2,7	21,3	5,6	12,2	2,1	0,3	2,1	·	·	2,2	4,3	0,0	0,0	0,0	76,3	175	+30	17	11	6	3
		Hofheim i. Ufr.	265	0,0	·	·	·	1,5	1,0	·	0,1	·	·	1,6	·	·	15,6	6,0	·	·	0,0	19,0	4,1	4,5	1,2	·	4,0	·	·	1,0	0,2	0,7	2,0	1,5	67,0	159	+25	18	15	7	·
		Schwebsfurt (El. W.)	210	1,8	·	·	·	·	1,9	·	·	·	·	2,8	·	·	8,4	2,7	·	0,2	3,0	18,9	5,5	0,3	5,4	·	3,3	·	·	5,0	2,7	1,5	0,0	0,8	64,2	210	+34	16	13	7	5
		Prüßberg	317	4,5	·	·	·	0,0	3,3	0,4	0,2	0,2	·	4,5	·	·	2,8	3,1	0,7	0,8	2,2	17,6	6,2	7,9	0,4	0,8	2,5	·	·	6,4	1,1	1,0	0,2	0,6	67,4	153	+43	22	13	12	6
		Kitzingen	190	1,9	·	·	·	·	2,7	1,0	0,2	0,0	0,1	1,9	·	0,0	1,5	7,4	·	0,0	5,8	15,3	7,2	5,1	2,8	1,2	0,5	·	·	11,1	0,8	0,3	0,0	0,2	67,0	202	+34	19	13	9	5
		Giebelstadt	300	3,2	·	·	·	0,0	6,0	1,9	1,1	·	·	0,9	·	·	11,6	5,6	0,0	0,0	10,6	17,5	3,6	4,3	0,8	2,3	1,8	·	·	12,5	3,3	0,3	0,3	0,1	86,7	204	+45	19	14	10	3
		Würzbg. (Phys. Inst.)	175	2,6	·	·	·	·	0,1	1,3	0,2	·	·	1,2	·	0,0	3,0	4,8	·	0,0	13,4	10,6	8,2	4,5	1,6	2,3	·	·	·	7,7	0,5	0,6	0,0	0,4	63,0	175	+27	17	12	9	3
		Bergtheim	267	3,0	·	·	·	0,4	3,3	1,1	·	0,0	0,0	2,9	·	·	6,7	5,6	·	1,6	7,0	12,1	6,4	6,6	0,4	0,2	1,5	·	·	7,4	2,0	1,5	0,6	0,7	71,0	192	+34	20	15	10	8
		Unterleinach	290	·	·	·	·	·	1,2	2,4	·	·	0,5	2,7	·	0,5	1,9	16,8	0,0	·	11,0	22,6	7,6	6,3	2,3	1,2	1,6	0,0	·	5,2	6,1	1,3	1,6	0,9	93,7			19	16	6	4
		Hundsbach	200	2,2	·	·	·	·	3,7	1,8	·	·	·	2,2	·	0,1	8,6	6,8	0,2	0,3	10,8	12,6	5,6	7,5	0,5	2,5	2,6	·	·	6,5	3,1	5,2	0,7	1,4	84,5	212	+45	21	16	10	10
	Fränkische Saale	Königshofen i. Gr.	278	1,2	·	·	·	0,2	0,8	0,3	·	·	0,8	1,5	0,2	0,3	7,5	7,1	·	0,3	1,9	19,5	5,4	4,4	·	1,6	1,2	·	·	3,5	2,6	2,7	0,2	1,5	64,7	208	+34	22	14	11	17
		Rönhild	300	·	·	·	·	1,7	1,7	0,1	0,1	0,1	·	2,3	·	0,1	8,7	10,5	0,1	1,3	0,7	25,6	4,7	2,6	0,6	1,4	0,6	·	·	4,3	1,6	0,5	1,0	3,7	74,0	224	+41	23	14	14	11
		Frankenheim	754	5,2	7,8	·	·	·	10,3	7,5	·	·	·	·	·	·	8,6	4,8	·	2,6	8,1	7,8	5,7	3,3	4,7	·	4,3	·	·	1,2	7,8	3,9	·	4,1	97,7	146	+31	17	17	8	15
		Fladungen	415	0,0	·	·	0,0	2,9	0,0	·	·	0,0	0,6	0,4	·	2,9	10,3	11,2	2,5	·	8,0	30,2	8,3	1,4	0,0	·	·	·	·	10,1	0,0	0,3	0,6	0,0	89,9	147	+29	14	10	9	10
		Simonshof	307	·	·	·	·	0,9	4,3	0,4	·	·	0,2	0,3	·	·	2,1	10,3	4,3	0,8	3,1	33,8	3,3	10,3	1,1	·	0,7	·	·	6,0	0,8	·	3,3	1,0	87,6	204	+45	19	12	9	8
		Rhönhaus	736	0,5	0,1	·	0,3	1,5	8,3	2,3	1,5	0,1	2,8	6,2	·	2,3	17,8	10,4	0,8	1,9	15,7	37,8	6,0	5,5	5,0	0,7	5,4	0,1	0,2	13,5	11,0	4,8	0,7	2,7	165,9	244	+98	29	20	20	22
		Oberlauringen	315	1,8	·	·	·	0,8	0,7	0,0	·	0,0	·	3,4	·	0,3	10,6	7,5	0,3	0,3	0,0	20,0	4,5	5,9	·	2,1	1,1	·	·	6,3	5,4	2,1	4,3	0,8	78,2			19	13	7	3
		Kissingen, Bad	198	2,4	·	·	·	0,2	2,6	·	·	·	0,2	1,8	·	0,6	13,2	9,8	0,2	0,2	7,2	26,6	6,8	6,9	0,9	1,7	2,4	·	·	5,0	2,0	3,2	0,7	1,0	95,6	199	+48	22	15	9	6
		Geroda	450	2,2	·	·	·	·	4,9	1,5	0,5	0,2	0,1	4,2	·	1,1	13,5	11,2	·	·	16,1	12,1	5,2	5,2	2,0	3,1	3,6	·	·	7,2	3,5	0,4	3,0	3,3	104,1	193	+50	22	18	13	9
		Neuwirtshaus	420	1,6	·	·	·	0,0	5,9	2,9	1,3	0,1	0,2	1,2	·	2,6	13,0	7,9	0,5	0,0	12,2	17,4	9,8	3,1	0,6	1,7	2,7	1,1	·	4,2	4,4	7,1	3,4	2,8	107,9	200	+54	24	20	14	12
	Fränk. Saale, Sinn	Kreuzberg i. Rhön	930	1,5	·	·	·	1,2	4,9	1,2	0,4	0,1	1,1	2,7	·	3,4	21,7	0,7	0,1	2,0	18,8	28,4	7,4	8,2	5,4	1,4	3,0	·	·	8,8	3,3	5,3	2,0	2,0	135,0	193	+65	25	21	17	15
		Brückenau	314	0,0	·	·	·	0,4	5,6	2,5	1,2	·	·	5,8	·	·	14,5	5,2	0,2	·	9,0	14,4	5,6	6,6	·	·	5,2	·	·	16,2	5,4	1,6	0,9	0,4	100,7	180	+41	18	14	12	11
		Altengronau	224	·	·	·	·	·	6,8	3,5	·	·	·	4,3	·	2,0	18,0	11,7	0,4	·	12,0	36,8	7,8	5,5	1,0	2,8	1,4	·	·	·	6,0	·	1,9	0,7	122,6	241	+72	17	15	8	8
		Mittelsinn	204	1,1	·	·	·	0,3	4,6	2,0	0,4	·	0,7	3,1	·	2,4	12,4	11,8	0,1	1,4	11,1	15,9	8,6	5,5	·	2,6	3,1	·	0,2	4,2	5,1	1,2	2,4	2,1	112,3	211	+59	24	19	11	12
		Rieneck	184	·	·	·	·	·	2,1	1,9	0,2	·	·	2,6	·	2,3	23,1	13,2	0,6	·	14,9	12,2	5,3	10,3	·	1,5	3,9	0,9	·	4,9	2,5	2,3	0,6	2,8	108,1	(212)	(+57)	20	16	10	4

Flußgebiet		Ort	See-höhe m	1	2	3	4	5	6	7	8	9	10	11	12	13	14	15	16	17	18	19	20	21	22	23	24	25	26	27	28	29	30	31	Monatssumme mm	Monatssumme % v. Norm.	Abweichung v. d. Norm.	Zahl der Tage mit Niederschl. ≥ 0,1 mm	Zahl der Tage mit Niederschl. ≥ 10 mm	Zahl der Tage mit Niederschl. ≥ 20 mm	Zahl der Tage mit Niederschl. ≥ 50 mm
Main		Heigenbrücken	268	·	·	·	·	·	9,0	1,5	·	·	8,5	3,3	·	·	22,3	9,3	·	·	12,0	9,1	11,0	12,2	1,0	6,2	5,2	·	·	3,6	7,0	4,5	3,0	2,5	131,2	268	+82	18	18	7	8
		Rechtenbach	338	·	·	·	·	·	7,1	3,7	0,9	·	5,2	7,1	·	3,7	11,8	10,1	2,2	0,7	12,7	16,3	4,9	12,1	2,1	·	1,4	·	0,1	5,4	4,3	4,6	3,8	2,6	119,8	160	+45	22	19	12	12
		Rohrbrunn (Str.-A.)	456	1,9	·	·	·	0,4	3,6	2,0	0,8	·	5,5	4,2	·	0,8	16,5	17,0	·	·	24,5	12,0	12,6	12,0	7,0	3,0	2,0	·	·	4,5	6,3	9,0	3,6	3,0	152,2	224	+84	27	19	10	12
	Tauber	Rothenburg o. T.	425	3,3	·	·	·	0,6	6,5	1,8	1,2	0,1	·	·	·	·	5,4	8,2	0,0	0,5	7,5	22,2	9,5	8,0	0,9	1,8	6,9	·	·	10,4	6,0	1,5	0,6	0,9	103,8	247	+62	21	15	11	9
		Spielbach	451	3,2	·	·	·	·	3,0	2,5	0,6	·	·	0,1	·	·	4,7	9,6	0,2	0,4	8,1	15,5	9,0	8,2	0,9	2,4	7,8	·	·	11,6	2,7	1,5	0,9	1,3	94,2	230	+53	21	15	8	8
		Uffenheim	339	2,8	·	·	·	·	0,4	5,5	3,3	0,0	0,0	1,1	0,0	·	10,2	3,1	·	3,1	19,0	11,4	8,2	5,9	1,9	2,0	3,8	·	·	15,0	·	3,1	0,2	0,6	100,6	324	+70	19	16	11	6
		Mergentheim (Stadt)	217	2,1	·	·	·	·	0,2	0,9	0,1	0,0	0,0	·	·	0,3	11,6	7,1	0,2	0,2	15,7	18,4	8,5	7,0	0,2	6,2	0,3	·	·	16,7	1,8	1,4	0,1	0,1	99,1	248	+59	21	11	8	5
		Gerlachsheim	188	2,0	·	·	·	·	0,8	0,5	0,3	·	·	0,4	·	·	10,2	11,4	·	0,3	18,4	14,2	10,5	4,4	0,4	3,4	1,6	·	·	11,5	3,2	0,6	0,3	0,7	95,1	232	+54	20	11	8	2
		Pülfringen	354	0,0	·	·	·	·	3,4	1,4	0,4	·	·	·	·	·	12,4	6,6	0,2	·	15,1	17,5	14,6	3,9	0,2	2,9	0,0	·	0,3	6,5	3,0	0,5	2,6	1,0	92,5	210	+48	18	13	9	3
		Wertheim	140	3,0	·	·	·	0,0	1,0	0,1	0,0	0,0	1,3	1,0	·	0,0	5,5	4,8	0,0	0,1	13,1	16,9	12,2	6,3	1,0	3,7	1,1	·	0,0	5,7	1,9	1,3	1,4	0,8	82,2	191	+39	20	17	10	7
	Tauber bis Kinzig	Buchen	350	2,0	·	·	·	0,1	1,3	1,2	0,3	·	·	0,1	·	0,1	20,4	10,1	0,4	·	19,3	12,8	14,3	5,5	0,1	3,4	3,6	·	·	8,6	4,2	3,0	0,1	0,5	110,4	212	+56	22	14	12	8
		Schneeberg	169	2,3	·	·	·	·	0,2	0,3	2,0	0,9	·	0,3	·	1,2	17,2	7,8	·	·	8,1	22,6	12,8	8,2	0,2	4,1	4,2	·	·	4,1	0,2	1,1	0,9	0,5	99,2	180	+44	21	13	7	6
		Vielbrunn	411	1,2	·	·	·	1,1	1,9	4,1	1,1	0,1	0,8	1,3	·	0,3	9,2	7,2	0,1	·	18,1	12,3	14,5	7,7	1,1	4,6	4,8	·	·	11,7	8,9	2,8	0,1	0,5	115,5	222	+64	24	18	12	11
		Beerfelden	441	3,1	·	·	·	0,1	0,4	2,8	0,4	0,1	0,1	0,8	·	1,0	18,1	12,5	0,5	0,1	19,3	11,2	19,9	3,7	1,5	4,6	1,6	0,1	·	6,5	5,3	1,9	0,4	2,3	118,3	145	+36	26	16	13	6
		Hummetroth	326	1,6	·	·	·	0,7	2,7	2,6	1,4	0,0	0,0	0,7	·	1,5	10,0	8,1	0,0	·	15,3	7,1	8,3	3,5	2,6	4,1	1,4	·	0,0	1,5	8,8	3,6	0,4	0,7	86,6	158	+32	21	17	10	6
		Hessenthal	311	2,7	·	·	·	·	0,6	0,5	0,7	·	5,0	4,0	·	2,9	14,5	4,1	·	·	19,0	10,0	10,4	9,8	2,5	4,8	1,4	·	·	14,9	7,9	4,3	1,5	2,0	123,5	206	+84	21	18	9	9
		Himmelsthal	150	3,3	·	·	·	·	0,2	1,5	0,4	0,1	2,2	0,6	·	0,3	7,0	5,5	·	·	15,0	22,0	11,3	3,6	0,8	3,2	0,4	·	·	4,8	5,2	2,9	0,3	1,5	92,1	196	+45	22	14	9	12
		Groß Umstadt	158	1,2	·	·	·	·	0,9	0,8	0,5	0,0	·	0,0	·	0,4	6,2	3,9	·	·	14,8	3,6	7,3	2,8	0,3	3,3	0,1	·	·	0,0	7,8	3,3	0,1	0,3	57,6	125	+12	18	10	7	22
	Kinzig	Schlüchtern	208	4,6	·	·	·	0,3	2,4	1,7	·	·	1,8	3,1	·	1,0	10,6	8,9	·	0,3	16,3	10,2	4,6	3,1	0,4	0,5	1,9	·	·	1,6	3,8	1,1	0,0	1,2	83,0	148	+27	22	18	7	3
		Fischborn	343	4,6	·	·	·	0,8	5,0	1,0	0,4	·	1,4	3,0	·	0,9	12,2	10,0	0,2	0,7	8,4	9,3	14,6	3,4	2,2	3,5	4,5	·	·	0,7	6,0	1,2	5,0	2,1	101,1	156	+36	24	18	15	10
		Biebergrund	319	1,3	·	·	·	·	5,0	1,2	0,3	·	2,3	3,0	0,2	3,2	20,6	12,7	1,4	·	14,8	4,6	8,6	4,3	1,7	6,4	(8,2)	·	·	(2,0)	6,4	1,9	4,0	3,2	117,3	168	+47	23	21	11	12
		Gelnhausen	170	0,9	·	·	·	0,1	6,8	3,9	·	·	1,3	1,8	·	1,4	10,9	10,2	0,1	·	10,1	7,5	13,1	3,5	0,4	3,7	5,1	·	·	1,6	6,2	1,6	1,7	1,9	93,8	213	+50	22	18	9	3
		Niederrodenbach	125	·	·	·	·	·	0,4	1,5	0,5	·	·	0,8	·	1,9	3,2	19,8	·	·	14,4	4,4	11,3	·	·	7,6	4,8	·	0,2	0,9	5,9	1,8	0,7	1,5	81,6	194	+40	18	12	7	·
	Main	Oberroden	143	·	·	·	·	·	0,0	0,1	0,3	·	·	·	·	4,1	7,3	6,9	·	·	15,1	5,4	6,0	7,3	2,1	3,4	0,4	·	·	1,9	6,2	8,7	·	·	75,2	167	+30	15	12	4	·
		Frankf./M.(Feldbgst.)	103	1,6	·	·	·	0,0	0,5	0,0	0,8	0,0	0,1	0,0	0,0	1,5	9,6	5,7	·	0,0	16,2	10,8	6,8	3,8	0,0	5,8	1,2	0,0	0,1	0,5	3,6	3,8	0,4	1,3	74,1	185	+34	19	13	6	·
	Nidda	Hoherodskopf	767	·	·	·	·	0,2	9,1	1,8	1,3	·	2,8	(3,0)	·	4,5	14,3	14,6	1,3	0,7	17,1	14,2	10,6	2,7	5,8	2,8	5,4	·	·	0,1	0,2	4,9	3,5	1,8	123,1			23	19	13	18
		Schotten	274	·	·	·	·	3,0	6,9	2,0	0,5	·	2,9	2,3	·	1,4	8,1	5,5	0,5	3,1	14,2	14,8	9,4	2,8	3,5	2,7	5,4	·	·	0,2	5,2	1,8	1,7	1,9	99,8	188	+47	23	20	11	7
		Salzhausen, Bad	148	·	·	·	·	·	3,9	0,4	0,8	·	·	3,1	·	0,3	4,5	4,6	·	·	12,6	8,5	5,5	1,0	0,2	3,4	(6,0)	·	·	·	3,3	1,2	1,2	0,9	60,4	147	+19	18	13	7	2
	Nidda, Wetter	Grünberg	276	·	·	·	·	0,9	5,7	0,1	·	·	·	4,1	1,0	·	11,8	5,2	·	·	11,2	22,5	6,6	2,5	1,1	5,4	4,7	·	·	4,5	1,8	2,1	·	·	91,2	217	+49	17	15	6	2
		Lich	175	1,7	·	·	·	0,5	1,4	1,2	1,5	·	1,0	3,0	·	0,5	4,5	3,0	·	·	16,7	13,2	9,5	2,3	1,3	3,0	1,7	·	·	0,5	1,5	0,5	0,8	3,0	72,3	195	+35	22	17	8	4
		Anspach	330	·	·	·	·	·	2,5	0,5	(2,0)	·	·	·	·	(0,7)	7,1	2,1	1,5	·	21,6	6,4	4,1	3,4	·	4,9	1,4	·	·	0,3	3,2	2,5	1,5	0,3	66,0	122	+12	18	14	6	4
		Nauheim, Bad	145	3,3	·	·	·	0,1	0,3	0,6	0,9	·	·	1,1	·	0,0	6,3	3,8	·	·	17,8	9,9	2,9	2,1	0,1	3,5	1,2	·	0,0	0,5	1,4	0,3	0,4	1,0	57,5	156	+21	20	12	8	1
	Nidda, Nidder, Kl.	Herchenhain	646	·	·	·	·	0,7	11,3	1,7	0,5	·	2,0	3,6	·	5,7	12,1	15,8	0,2	1,2	7,5	12,0	11,1	2,3	6,6	2,5	7,3	·	·	0,2	3,9	1,7	4,2	0,9	115,0	153	+40	23	18	15	10
		Büdingen	135	·	·	·	·	1,9	3,6	0,7	0,3	·	·	2,7	·	1,8	10,0	5,0	0,3	4,8	7,1	9,3	12,9	1,9	·	4,7	(2,5)	·	·	·	3,5	1,0	2,2	1,2	77,4	161	+29	20	17	8	6
	M.	Kl. Feldberg	826	0,5	0,0	·	·	0,2	4,0	1,7	7,6	0,4	1,3	1,8	0,1	0,7	10,2	12,7	0,8	0,7	21,4	8,5	4,8	1,5	0,5	6,2	5,9	·	0,6	1,0	3,4	5,0	3,2	2,1	106,8	133	+27	27	18	18	10
		Eppstein	185	1,1	·	·	·	·	2,1	2,0	2,2	·	·	·	·	2,2	16,5	8,0	·	·	25,5	4,0	3,5	4,5	·	5,0	1,5	0,1	0,5	0,1	3,1	2,5	1,9	2,3	88,6	177	+39	20	17	8	3
Main bis Nahe	Rhein	Mainz-Weisenau	110	2,2	·	·	·	0,0	0,3	0,0	0,6	0,0	0,0	0,0	0,0	0,6	7,8	4,2	·	·	20,7	6,3	3,0	3,5	·	3,4	1,5	0,0	0,6	0,8	3,1	2,2	0,5	1,1	62,4	195	+30	18	12	6	2
		Wiesbaden(Südfrdh.)	139	3,3	·	·	·	0,0	0,2	0,1	0,9	·	0,0	·	·	0,8	10,6	3,1	·	·	23,4	3,0	2,2	8,9	0,0	4,1	0,5	0,0	0,6	0,5	1,4	3,3	0,1	1,5	68,5	180	+31	19	11	7	3
	Selz	Wörrstadt	230	1,0	·	·	·	0,2	0,1	0,0	0,4	·	·	·	·	·	7,3	2,5	0,0	·	24,0	5,3	3,0	2,4	·	5,1	·	·	0,4	·	3,1	1,9	0,2	2,2	99,1	197	+29	16	11	6	6
		Alsey	199	0,7	·	·	·	·	0,4	0,1	0,2	=	·	·	·	·	3,1	4,6	0,3	·	25,6	2,1	4,0	3,4	·	1,1	·	·	0,2	·	2,7	0,9	·	0,2	49,6	138	+14	16	8	6	1
		Ober Olm	214	1,6	·	·	·	·	0,5	0,0	0,6	0,0	0,0	·	·	0,2	5,2	3,0	·	·	22,9	3,3	3,2	4,1	·	4,6	1,4	0,1	0,5	·	2,8	3,5	1,3	0,3	99,1	190	+28	18	12	6	7
	R.	Geisenheim	96	2,6	·	·	·	0,0	2,0	0,6	1,7	·	0,3	0,1	0,0	1,0	9,8	8,3	·	0,0	30,8	3,1	0,8	3,7	0,0	3,0	0,7	0,0	0,9	·	2,8	3,8	0,3	0,4	76,7	233	+44	20	12	6	4
Nahe		Nohfelden	362	·	·	·	·	0,1	0,4	0,3	0,2	·	·	·	·	12,5	17,0	12,5	·	·	35,7	0,1	3,0	2,5	0,9	0,6	·	·	2,0	0,6	·	3,3	1,5	4,0	97,2	139	+27	18	10	8	5
		Freisen	465	nicht beobachtet																																				
		Birkenfeld	410	0,8	·		·	·	0,6	0,5	0,2	·	·	·	·	·	5,8	28,1	13,9	·	·	39,0	3,1	5,3	6,6	0,8	2,3	·	·	1,9	·	2,3	2,6	1,0	4,5	119,3	171	+49	18	13	8	6
		Baumholder	440	1,3	·	·	·	·	1,3	1,0	0,8	·	·	·	·	·	4,5	26,4	5,8	·	·	42,2	(8,0)	2,1	8,5	0,2	2,6	0,3	·	1,3	·	3,0	1,4	1,0	1,4	108,1	180	+48	19	16	8	4
		Hüttgeswasen	660	·	·	·	·	·	1,1	2,1	0,3	·	·	·	·	12,1	25,0	31,1	·	·	10,1	3,1	11,7	7,1	·	2,1	0,4	·	4,8	·	4,7	5,1	6,3	8,6	135,7	170	+56	17	15	8	5

Flußgebiet		Ort	See-höhe m	1	2	3	4	5	6	7	8	9	10	11	12	13	14	15	16	17	18	19	20	21	22	23	24	25	26	27	28	29	30	31	Monatssumme mm	% d. Norm.	Abweichung v. d. Norm.	Zahl der Tage mit Niederschl. ≥0,1	≥1,0	≥5,0	≥10,0
Nahe	Quelle bis Glan	Bruchweiler	545	0,8	·	·	·	0,6	1,7	0,5	0,5	·	·	·	·	4,8	18,7	12,5	0,8	·	46,7	0,4	5,6	2,6	0,4	2,2	0,7	·	1,8	·	4,0	4,8	0,6	5,0	115,7	196	+57	21	12	9	4
		Brauschied	383	2,1	·	·	·	0,1	3,4	0,3	1,8	·	·	·	·	0,6	15,3	10,0	0,5	·	36,2	2,6	2,9	5,4	0,3	3,0	0,3	0,1	1,3	1,2	5,4	6,7	1,0	2,3	102,8	183	+47	23	16	9	8
		Rhaunen	390	·	·	·	·	·	3,6	·	·	·	·	·	·	3,8	20,3	8,7	·	·	57,9	0,5	3,4	6,6	0,3	1,3	1,6	·	0,5	·	0,5	3,6	5,6	5,6	128,8	218	+70	16	15	4	3
		Kirn	190	·	·	·	·	·	3,2	0,6	0,7	·	·	·	·	2,6	19,2	9,6	·	·	34,6	5,6	1,5	4,2	·	2,6	0,0	·	1,2	·	3,5	3,4	1,7	1,1	74,7	226	+53	16	14	6	5
		~~Neuerkirch~~ *	~~330~~	2,4	·	·	·	·	4,7	2,6	2,3	·	0,7	·	·	1,7	14,0	4,5	·	·	32,2	2,3	1,9	10,0	·	3,9	4,6	·	2,2	·	3,4	8,9	0,5	0,7	103,5			19	16	8	5
	Glan	Hauptstuhl	240	4,9	·	·	·	0,6	1,4	2,1	1,4	·	·	·	·	4,6	17,6	19,4	1,3	·	29,2	2,8	3,1	1,8	·	1,1	·	·	0,1	·	3,2	1,0	0,6	1,4	97,6	184	+45	19	16	6	3
		Grumbach	270	0,4	·	·	·	·	0,7	1,2	0,1	·	·	·	·	1,6	14,9	9,1	·	·	17,7	0,8	0,5	6,7	·	3,1	·	·	0,5	·	2,7	0,7	0,3	0,1	81,1			17	8	5	2
		Kaiserslautern	230	5,1	·	·	·	0,0	0,0	0,6	0,0	·	·	·	·	2,8	19,0	6,4	·	·	38,2	5,5	2,1	5,1	0,4	3,5	·	·	0,1	·	4,8	1,0	0,0	1,7	96,3	207	+42	15	12	4	1
		Wolfstein	200	1,3	·	·	·	0,0	0,4	0,9	0,0	·	·	·	·	6,4	23,4	5,0	·	·	35,4	0,2	4,2	12,8	1,5	1,9	1,4	·	0,5	·	3,3	0,4	0,0	1,1	101,0	240	+59	17	12	5	2
		Hundsbach	370	0,5	·	·	·	0,2	1,3	1,6	1,3	·	·	·	·	1,5	16,4	5,1	0,1	·	33,8	5,3	2,8	3,0	0,0	2,4	0,4	·	0,6	·	3,6	2,5	2,0	1,7	86,8	198	+ 2	20	15	8	6
	N. Alsenz	Duchroth	240	0,9	·	·	·	·	2,5	0,8	0,0	0,0	·	·	·	0,9	0,7	11,2	0,2	·	33,4	3,3	2,5	2,5	0,5	3,5	0,5	·	0,5	0,3	3,5	0,2	0,1	1,4	69,4	190	+33	20	9	6	6
		Langmeil	226	2,2	·	·	·	·	0,4	0,7	1,4	0,3	·	·	·	2,4	14,7	1,9	·	·	27,5	6,7	2,2	8,8	1,9	2,5	0,3	·	·	·	2,7	0,5	0,0	0,9	78,0	190	+37	18	12	6	3
		Alsenz	146	0,8	·	·	·	·	1,5	0,8	0,5	·	·	·	·	1,1	9,5	4,6	·	·	31,2	4,5	2,6	2,4	·	3,8	·	·	0,4	·	4,2	0,7	0,2	·	68,8	168	+26	16	10	6	·
	Nahe	Kreuznach, Bad	136	·	·	·	·	0,6	0,5	0,6	·	·	·	·	·	1,2	2,2	4,3	·	·	29,6	0,6	1,8	3,2	·	2,3	·	·	0,4	·	4,0	0,4	0,1	0,2	52,0	154	+18	15	8	4	3
		~~Reichenbacherhof~~ **	~~456~~	0,4	·	·	·	·	3,6	1,6	1,5	·	·	·	·	2,4	15,2	7,4	·	·	40,9	2,6	3,2	10,4	·	4,2	·	·	1,1	·	5,1	4,2	·	1,4	105,2	223	+58	16	15	6	4
		Rupertsecken	480	2,5	·	·	·	·	0,2	0,4	1,2	·	·	·	·	1,6	14,6	6,7	·	·	35,6	2,6	5,1	8,1	0,7	1,7	·	·	0,2	·	3,5	·	0,8	0,7	86,2	175	+37	17	11	5	5
	Rhein Nahe bis Lahn	Kammerforst	460	nicht beobachtet																																				
		Steeg	110	2,0	·	·	·	·	1,2	0,9	3,8	·	0,5	·	·	0,8	15,2	4,2	·	·	28,1	1,9	0,8	9,8	0,6	4,3	2,9	0,4	1,8	0,6	3,9	8,9	0,8	·	93,4	211	+53	21	13	6	7
		St. Goarshausen	85	·	0,0	·	·	·	1,6	1,7	3,3	·	0,0	·	·	2,2	6,5	5,7	·	·	30,0	0,0	1,8	4,1	0,1	4,0	0,0	2,0	3,4	·	3,0	3,6	0,2	·	74,2	256	+45	16	15	6	4
Lahn	Lahn	Feudingen	410	·	·	·	·	0,6	5,8	1,6	0,5	·	0,8	1,7	·	5,5	30,7	16,1	1,2	0,0	19,8	18,3	6,1	18,7	5,4	4,0	0,6	0,1	2,2	4,1	4,4	3,5	3,6	0,8	157,3	170	+65	24	19	11	9
		Quotshausen	338	·	·	·	0,0	0,7	6,8	2,2	·	·	1,8	0,0	2,5	·	16,7	14,5	0,3	·	32,6	14,3	6,8	13,4	2,4	6,1	3,7	0,0	·	8,3	6,5	1,3	3,0	0,2	151,1	264	+94	21	18	9	3
		Amönau	224	·	·	·	·	0,2	7,6	0,0	·	·	·	1,0	·	2,4	13,3	8,7	·	·	18,5	16,0	5,6	11,9	2,1	1,8	·	·	·	2,1	1,8	0,6	2,1	0,7	97,4	220	+52	18	15	9	3
	Ohm	Homberg a. d. O.	266	·	·	·	·	0,1	3,4	0,2	·	·	·	2,2	·	2,3	8,5	8,9	·	·	15,6	12,8	1,8	4,1	0,0	1,5	0,4	0,3	·	0,2	2,7	0,2	0,8	·	69,0	186	+33	19	12	7	6
		Kirchhain	200	0,0	·	·	·	0,0	6,4	0,4	·	·	·	2,4	·	0,9	9,0	7,2	0,1	0,2	6,7	24,2	3,6	5,7	1,7	3,1	2,7	0,2	0,0	0,6	2,6	0,0	0,3	0,8	78,8	226	+44	20	12	7	5
		Rosenthal	302	·	·	·	·	1,2	7,8	1,6	·	·	·	2,6	·	2,5	13,1	13,2	·	1,2	9,5	24,9	8,6	12,1	0,0	2,8	2,7	·	·	6,1	1,6	2,4	1,3	2,0	121,3	264	+75	20	20	9	7
	Ohm bis Dill	Marburg (Phys. Inst.)	234	·	·	·	·	1,6	11,0	2,3	·	·	·	1,9	·	0,9	12,5	6,2	·	0,1	13,6	18,0	5,0	8,2	2,2	3,6	2,1	0,2	0,1	1,3	4,6	0,7	2,9	0,7	99,7	232	+57	22	16	8	7
		Gießen (Liebigshöhe)	187	0,9	·	·	·	0,2	0,0	0,4	0,4	0,0	0,0	2,3	·	0,1	5,4	2,8	0,0	0,1	15,0	18,2	3,3	1,2	1,6	3,8	2,1	0,0	·	0,5	1,2	0,3	0,1	0,3	60,2	162	+24	21	11	6	5
		Niederkleen	206	0,1	·	·	1,2	0,9	0,2	0,3	0,1	0,1	·	·	·	0,5	7,0	10,1	0,1	1,6	18,2	11,8	5,3	3,2	·	2,7	3,3	·	·	·	4,5	2,1	1,2	·	75,7	173	+32	21	14	10	2
	Dill	Dillbrecht	352	·	·	·	0,0	1,5	9,1	4,5	2,1	0,0	0,0	3,5	·	0,9	18,1	13,5	1,0	0,1	22,7	13,2	4,1	20,9	5,6	5,1	7,5	0,9	2,3	6,6	9,6	4,2	2,3	2,0	161,3	240	+94	24	21	11	11
		Dillenburg	227	·	·	·	·	4,3	9,5	1,2	·	·	·	6,1	·	2,4	18,3	6,5	0,6	·	21,8	12,1	3,9	4,3	5,7	3,1	3,6	·	·	6,5	2,3	3,6	9,5	6,9	128,2	250	+77	20	19	8	5
		Erda	300	0,9	·	·	·	1,2	5,4	0,6	0,4	·	·	2,3	·	1,2	17,1	16,2	0,5	0,5	23,9	14,1	3,4	2,8	4,7	3,3	2,9	·	0,4	1,4	0,6	7,1	1,2	0,9	113,0	234	+65	24	16	9	3
		Greifenstein	415	·	·	·	·	4,5	6,2	1,6	2,2	·	·	·	·	2,4	12,4	9,6	0,2	·	25,0	10,8	4,7	5,7	2,4	4,3	0,4	·	0,1	1,4	4,3	2,0	2,6	0,8	103,0	175	+44	21	17	9	9
	Dill bis Aar	Weilburg	225	2,3	·	·	·	0,3	3,3	0,3	0,6	·	·	0,2	·	0,3	10,2	3,3	0,1	0,2	20,1	16,5	8,4	0,9	0,6	4,2	3,0	0,3	1,6	0,3	4,6	2,0	1,7	0,8	86,3	187	+40	25	13	10	6
		Gemünden	258	2,4	·	·	·	0,0	3,3	0,3	4,7	·	·	0,4	·	0,6	5,1	5,4	·	2,1	14,6	7,7	3,8	1,7	0,7	3,9	2,2	·	0,1	1,1	4,8	3,0	0,7	0,7	69,3	138	+19	22	15	9	7
		Limburg	110	0,7	·	·	·	·	4,7	·	·	·	·	·	·	·	3,0	2,7	·	·	24,0	3,2	4,4	2,4	0,9	4,8	3,0	·	0,7	·	4,6	0,4	1,6	1,9	65,0	176	+28	16	13	5	1
		Westerburg	410	0,8	·	·	·	3,0	2,7	1,0	1,0	·	1,4	·	·	4,3	6,7	4,8	1,0	·	26,8	16,0	7,0	3,2	4,8	3,8	7,5	0,2	2,3	3,1	2,3	3,6	4,0	·	111,3	178	+49	23	21	8	7
	Aar	Schwalbach, Bad	318	·	·	·	·	1,0	4,0	0,3	2,0	·	0,4	·	·	1,0	7,7	4,3	0,3	0,1	26,5	1,6	0,5	5,3	0,2	6,3	3,3	0,2	1,7	0,1	1,3	9,7	4,0	0,5	85,3	166	+34	24	16	11	8
		Panrod	340	0,6	·	·	·	·	5,6	·	1,2	·	·	·	·	0,2	2,5	0,9	·	·	24,2	·	3,4	1,3	0,8	7,5	·	1,3	·	2,5	1,1	4,9	0,3	1,8	60,1	150	+20	17	12	7	8
	Lahn	Holzhausen a. d. H.	402	·	·	·	·	·	6,5	0,5	1,1	·	0,4	·	·	·	4,3	6,1	·	·	26,1	2,5	3,1	1,7	1,0	11,8	·	·	·	1,9	5,8	4,6	1,1	0,9	79,4	190	+37	17	14	8	8
		Montabaur	252	·	·	·	·	0,0	2,0	0,3	0,3	·	·	·	·	0,1	4,4	5,6	0,0	0,0	26,1	21,8	5,6	4,4	1,7	3,0	2,9	0,0	0,3	3,8	3,2	2,2	1,5	0,7	80,9	167	+36	19	14	8	61
		Ems, Bad	83	1,4	·	·	·	0,0	4,2	2,1	2,3	·	0,2	·	·	0,2	2,3	4,3	0,2	·	26,1	5,0	3,9	2,1	1,7	4,1	4,7	·	1,5	1,3	7,5	5,3	1,2	1,5	83,1	180	+38	22	13	7	6
R.	R.	Koblenz	65	0,7	·	·	·	·	3,6	1,2	2,5	·	·	·	·	1,0	1,2	3,5	·	·	12,0	18,0	7,2	1,6	0,3	5,0	·	·	1,5	5,0	3,3	4,0	1,2	1,1	74,5	202	+36	19	17	7	5
Mosel	Mosel	Perl	230	nicht beobachtet																																				
		Wincheringen	236	nicht beobachtet																																				
	Sauer	Winterspelt	500	·	·	·	·	·	7,7	4,8	3,2	·	·	·	·	7,3	8,2	6,2	·	·	32,6	3,2	4,3	3,8	·	·	·	0,4	·	10,4	13,6	7,3	3,7	2,3	119,0	195	+58	16	15	8	5
		Daleiden	480	nicht beobachtet																																				
		Schneifelforsthaus	657	1,2	·	·	·	0,0	10,0	4,0	3,0	·	·	·	·	8,2	13,8	9,7	1,2	·	28,7	1,2	6,7	5,0	1,3	5,8	4,1	·	5,3	5,8	11,7	7,7	4,4	2,5	140,1	175	+60	21	21	11	15

* Kisselbach 390 ** Spabrücken 390

Flußgebiet		Ort	See-höhe m	1	2	3	4	5	6	7	8	9	10	11	12	13	14	15	16	17	18	19	20	21	22	23	24	25	26	27	28	29	30	31	Monatssumme mm	Monatssumme % v. Norm.	Abweichung v. d. Norm.	Zahl der Tage mit Niederschl. ≥0,1 mm	≥1,0 mm	≥10 mm	≥50 mm
Mosel	Sauer	Prüm	475	1,1	·	·	·	·	0,6	3,9	7,3	·	·	·	·	10,3	7,5	9,7	3,7	·	40,0	10,0	3,4	1,3	·	3,1	7,9	1,2	·	8,6	7,1	7,2	4,2	0,5	137,2	238	+79	20	18	9	8
		Ringhuscheid	470	0,8	·	·	·	·	0,5	0,0	5,3	·	·	·	·	11,3	15,1	7,8	0,0	·	35,0	·	3,2	9,1	·	4,5	0,8	0,0	2,7	1,0	12,7	7,0	·	5,9	126,5	132	+61	16	14	6	7
		Holsthum	205	·	·	·	·	·	2,6	0,3	0,1	·	·	·	·	10,2	20,8	0,8	·	·	32,5	3,4	4,5	1,6	·	1,8	0,3	·	2,1	4,1	5,4	2,4	0,8	·	103,7	194	+51	17	13	7	4
	Saar, Ruwer	Fürth	285	·	·	·	·	1,0	9,6	·	·	·	·	·	·	2,6	19,2	5,2	0,2	·	26,4	·	6,2	3,2	1,0	3,0	1,6	·	1,5	2,1	·	4,1	1,0	2,4	90,7			17	16	6	2
		~~Trippstadt~~ +	~~425~~	·	·	·	·	·	·	0,7	2,4	0,1	·	·	·	2,3	11,6	7,8	0,1	·	24,4	6,3	0,9	·	6,5	4,3	·	·	·	·	5,4	2,0	2,4	2,5	79,7			16	12	9	5
		~~Zweibrücken~~ ++	~~227~~	0,1	·	·	·	0,0	0,4	0,1	0,9	0,0	·	·	·	3,0	14,7	4,1	0,2	·	33,4	1,4	1,6	6,7	0,7	2,3	·	0,1	1,1	·	3,4	2,7	1,6	3,5	82,0			20	13	7	·
		Pirmasens (Stadtgart.)	350	0,5	·	·	·	·	0,2	0,5	0,5	·	·	·	·	1,5	10,9	3,3	0,3	·	25,8	1,7	8,2	4,7	0,4	3,8	·	·	0,1	·	4,0	3,1	0,6	3,9	73,7	126	+15	19	11	8	2
		Hornbach	230	nicht beobachtet																																				
	Saar	Spieser-Mühlenthal	240	0,3	·	·	·	·	0,7	0,3	0,8	0,0	·	·	·	2,6	13,8	3,3	0,5	·	26,0	0,7	3,1	5,1	·	3,9	·	0,0	0,5	·	5,1	2,7	0,5	5,4	75,3	105	+ 4	18	10	6	·
		Saarbrücken (Fl.)	189	nicht beobachtet																																				
		Heusweiler	280	·	·	·	·	·	·	0,9	·	·	·	·	·	4,5	14,9	1,9	·	·	22,9	·	·	10,0	0,6	·	·	·	5,8	·	2,6	2,0	·	6,3	72,4	124	+14	11	9	3	·
		Lauterbach	220	nicht beobachtet																																				
		Saarlautern	190	nicht beobachtet																																				
		Hermeskeil	525	·	·	·	·	·	3,7	0,4	1,3	·	·	·	·	11,1	28,9	15,8	·	·	31,3	·	4,1	8,0	1,8	2,3	0,3	0,5	0,3	2,9	4,1	1,3	1,6	6,8	126,5	161	+48	19	15	8	5
		Losheim (Bez. Trier)	300	0,6	·	·	·	·	0,1	1,0	0,5	·	·	·	·	4,6	22,6	6,5	0,2	·	26,3	0,7	1,1	7,7	0,3	2,0	·	·	3,6	0,7	2,9	0,5	0,8	6,9	89,6	137	+24	20	11	10	2
		Marpingen	280	0,9	·	·	·	·	0,4	0,9	0,1	·	·	·	·	2,5	26,7	8,3	0,2	·	29,2	0,6	2,5	1,3	2,2	2,9	2,4	3,1	1,3	0,4	2,1	1,9	0,8	5,2	95,5	150	+32	22	14	9	5
		Kerprichhemmersdf.	220	nicht beobachtet																																				
		Merzig	190	nicht beobachtet																																				
		Oberemmel	210	·	·	·	·	·	0,7	0,8	0,9	·	·	·	·	4,6	19,2	7,4	·	·	25,0	0,1	4,3	6,2	1,8	1,6	0,1	·	1,5	3,3	4,0	1,0	0,8	2,9	86,2			19	13	4	4
	Saar bis Mündung	Trier (Egbertstr.)	146	·	·	·	·	·	0,5	0,4	0,9	·	·	·	·	4,7	15,6	8,2	·	·	21,2	·	3,1	1,9	·	·	·	·	3,9	8,7	5,7	1,4	0,6	0,4	77,2	154	+27	15	10	5	2
		Newel	365	·	·	·	·	·	2,4	1,3	·	·	·	·	·	7,9	18,2	14,6	·	·	27,2	0,6	1,6	2,9	·	·	·	·	4,6	5,5	4,6	2,7	3,2	1,2	97,9	177	+43	15	14	6	3
		Schillingen	515	·	·	·	·	·	1,3	2,1	1,7	·	·	5,1	·	8,1	32,4	5,7	·	·	30,6	·	4,1	5,7	1,5	·	·	·	·	2,3	1,5	2,6	1,3	9,5	115,5	136	+31	16	16	9	8
		Gerolstein	378	1,6	·	·	·	·	4,0	4,6	1,4	·	·	·	·	8,1	14,2	7,6	0,8	·	45,0	0,3	2,7	5,3	0,4	4,9	2,4	0,5	1,6	3,7	5,3	4,6	1,8	1,1	121,9	200	+61	22	18	7	
		Wilsecker	335	0,9	·	·	·	·	1,7	0,4	0,3	·	·	·	·	5,7	15,1	6,6	0,2	·	33,7	·	3,8	8,4	0,4	3,2	0,5	0,1	2,1	2,4	5,4	3,4	1,8	2,3	96,4	182	+44	21	14	6	
		Meisburg	480	0,6	·	·	·	·	4,1	1,9	1,5	·	·	·	·	9,4	15,8	12,8	0,2	·	36,5	0,3	5,2	8,5	0,5	4,6	2,4	0,4	3,0	2,9	5,3	7,1	2,3	2,6	127,9	213	+68	22	17	10	9
		Klüsserath	122	·	·	·	·	·	0,6	·	·	·	·	·	·	4,3	36,0	6,7	·	·	33,0	·	4,8	2,8	0,2	2,2	·	·	2,1	5,5	5,5	4,3	0,3	3,5	111,8	233	+64	15	12	3	·
		Gornhausen	435	0,8	·	·	·	·	1,5	0,3	0,1	·	·	·	·	3,1	22,5	8,7	0,2	·	34,1	·	2,5	3,1	·	3,6	0,2	·	2,0	3,1	5,2	6,3	0,9	4,7	102,9	156	+37	19	13	6	4
		Altburg	535	0,5	·	·	·	·	2,0	1,0	1,3	·	·	·	·	8,3	13,3	5,5	0,5	·	34,0	0,3	4,3	5,0	0,3	4,7	2,6	0,2	2,4	2,6	2,4	1,8	1,5	1,9	96,4	160	+36	22	17	8	8
		Bernkastel-Cues	120	0,9	·	·	·	·	1,5	0,1	1,2	·	·	·	·	3,7	18,8	9,4	0,4	·	31,2	1,5	3,9	7,9	·	3,0	0,9	0,3	1,9	5,0	5,4	7,9	0,4	3,2	108,5	248	+65	21	15	6	3
		Hontheim	390	·	·	·	·	·	·	0,3	·	·	·	·	·	9,2	19,8	18,0	·	·	18,6	4,2	3,5	9,9	8,4	·	3,7	·	·	·	10,6	4,2	·	4,4	114,8	197	+57	13	12	2	3
		Blankenrath	397	3,1	·	·	·	·	4,1	0,7	·	·	·	·	·	11,5	5,1	8,5	·	·	21,5	·	7,2	5,9	·	·	·	·	3,3	2,5	3,4	1,2	0,6	·	78,6	155	+28	14	12	3	4
		Düngenheim	460	nicht beobachtet																																				
		Treis a. d. Mosel	96	·	·	·	·	·	3,9	1,4	1,4	·	·	·	·	2,8	·	11,4	·	·	35,2	5,8	2,5	1,4	·	4,9	0,8	·	1,4	5,5	·	0,4	0,5	·	79,3	213	+42	15	12	5	2
		Münstermaifeld	270	·	·	·	·	·	3,5	2,4	2,3	·	·	·	·	1,3	5,1	4,8	·	·	29,6	0,9	3,5	2,6	·	3,0	0,5	·	1,5	2,4	5,7	3,3	0,9	·	73,3	221	+40	17	14	7	·
		Lingerhahn	480	·	·	·	·	·	5,6	2,1	2,5	·	0,7	·	·	3,2	·	7,9	·	·	27,6	0,4	2,8	8,4	·	5,2	4,3	·	1,8	·	2,6	8,6	1,2	0,5	85,4	177	+27	17	14	9	7
Mosel bis Ruhr	Rhein	Selters	260	1,3	·	·	·	0,1	8,2	1,3	1,9	·	·	0,1	·	1,5	6,7	6,3	0,3	0,3	24,6	13,9	3,7	6,7	0,6	4,1	5,2	0,3	2,7	1,9	14,1	5,4	1,5	1,8	114,4	211	+60	25	17	12	9
		Niedermendig	216	·	·	·	·	·	2,1	1,8	3,1	·	·	·	·	·	5,2	·	3,5	·	30,5	3,2	·	1,4	·	2,6	0,4	·	1,5	6,7	5,8	·	2,3	0,8	70,9	177	+31	15	13	5	5
		Neuwied	65	0,9	·	·	·	·	5,8	1,6	2,6	·	·	·	·	0,9	2,0	4,9	·	·	28,0	10,8	1,0	2,4	·	5,4	1,9	·	1,0	3,3	5,9	4,0	1,4	0,7	84,5	250	+51	19	16	5	4
	Wied	Hachenburg	360	·	·	·	·	·	6,4	3,0	4,7	·	·	3,0	·	1,8	6,4	7,6	0,6	·	25,2	8,7	3,6	·	·	9,2	5,6	·	2,3	6,1	7,2	5,4	3,2	1,1	111,1	182	+50	19	18	7	3
		Altenkirchen	220	1,8	·	·	·	0,5	4,2	0,9	1,5	·	·	0,8	·	·	6,6	5,6	·	·	26,1	5,0	6,4	2,6	2,2	4,2	5,0	0,7	4,1	5,9	4,9	5,0	1,3	1,1	97,3	162	+37	22	18	8	6
		Harschbach	284	0,9	·	·	·	·	7,5	1,1	2,0	·	·	0,1	·	1,7	5,9	7,8	0,5	·	24,6	12,1	1,2	3,0	0,7	5,4	4,4	0,2	2,0	3,9	7,4	5,3	1,4	1,2	100,6	190	+48	23	10	9	6
		Asbach	264	·	·	·	·	·	6,5	·	·	·	·	·	·	·	11,3	10,6	·	3,2	13,1	6,0	5,5	1,6	·	·	·	7,3	5,2	·	·	·	7,3	3,7	76,3	144	+23	12	12	3	1
		Scheuerehen	260		·	·	·	·	6,0	2,7	3,2	·	·	·	·	·	1,8	2,1	0,5	·	25,6	15,5	3,3	·	3,2	6,1	5,2		4,2	4,7	10,4	6,7	1,8	1,3	102,6	210	+54	18	17	9	7
	R.	Rheinbrohl	55	0,5	·	·	·	·	2,8	3,8	1,4	·	·	·	·	1,0	2,1	3,1	·	0,1	27,1	8,3	0,7	3,8	2,1	0,2	5,8	0,3	1,2	5,2	6,5	0,3	3,2	0,3	80,4	229	+45	22	15	4	3
	Ahr	Ahrhütte	400		·	·	·	·	4,0	4,4	2,0	·	·	·	·	7,5	5,5	8,5	·	·	32,7	0,6	4,6	2,7	·	4,0	·	·	3,1	4,5	7,5	3,2	0,5	1,4	97,6			17	15	8	6
		Dreis	475	1,1	·	·	·	0,2	4,3	3,1	2,9	·	·	·	·	4,5	10,5	9,9	0,1	·	30,5	1,1	3,2	5,6	0,5	5,3	2,3	0,8	2,7	2,2	8,3	4,7	0,9	2,7	107,4	195	+49	23	18	12	10
		Aremberg	540	·	·	·	·	·	2,2	1,4	1,4	·	·	·	·	3,2	4,4	6,0	·	·	22,2	·	0,5	2,0	0,0	4,2	0,3	0,0	3,2	6,1	7,4	1,6	0,0	2,6	68,3	165	+27	16	14	7	7

+ Leisen 470 ++ Konzer j Saar! 260

Flußgebiet	Ort	Seehöhe m	1	2	3	4	5	6	7	8	9	10	11	12	13	14	15	16	17	18	19	20	21	22	23	24	25	26	27	28	29	30	31	Monatssumme mm	% d. Mittels	Abweichung v. d. Norm.	Zahl der Tage mit Niederschl. ≥0,1 mm	≥1 mm	≥10 mm	≥ 30 mm
Mosel bis Ruhr	Nürburg	621	1,0	0,3	·	·	0,1	5,7	2,7	1,2	·	·	·	·	6,0	6,3	8,7	·	·	8,3	2,6	5,1	2,5	2,0	3,9	3,2	0,1	2,8	2,7	10,9	5,3	0,9	5,8	88,2			23	19	11	6
	Adenau	302	0,4	·	·	·	·	4,7	1,4	1,3	·	·	·	·	2,8	5,0	10,7	·	·	29,2	2,6	3,7	4,5	·	3,6	0,3	0,1	3,1	5,2	9,8	1,5	0,4	2,8	93,1	206	+48	20	16	6	3
	Kesseling	240	2,2	·	·	·	·	6,3	0,5	1,6	·	·	·	·	1,8	3,6	5,1	·	·	21,9	4,0	1,9	6,4	0,8	5,1	·	·	3,5	2,9	12,9	3,3	2,4	2,2	88,4	226	+49	19	17	7	6
	Houverath	348	1,3	·	·	·	·	3,5	1,6	2,0	·	·	·	·	0,3	2,8	8,1	·	·	29,0	3,4	2,8	3,3	·	5,2	·	·	2,7	1,9	4,9	6,0	0,4	4,3	83,5			18	16	6	4
	Ahrweiler-Land	110	1,1	·	·	·	0,2	3,7	3,8	2,6	·	·	·	·	0,7	1,7	0,8	·	·	32,7	8,4	1,7	2,8	0,0	4,4	0,2	·	3,7	3,5	6,6	4,2	1,2	1,9	85,9	227	+48	20	16	7	4
	Bonn	60	0,3	·	·	·	·	2,3	3,2	2,0	·	·	·	·	·	4,6	4,4	·	·	18,5	10,5	6,1	2,0	0,4	4,0	3,6	·	3,5	1,0	8,0	2,4	1,0	1,3	79,1	214	+42	19	17	8	3
	Hohenroth	635	·	·	·	3,4	·	5,0	2,3	2,7	·	3,4	3,0	·	4,6	21,0	3,0	16,0	7,0	14,0	6,0	2,0	8,0	7,0	6,6	3,2	·	3,5	2,3	12,7	7,0	2,2	2,0	147,4	149	+48	24	24	10	15
	Hilchenbach	355	·	·	·	0,0	1,5	9,3	5,3	2,4	0,0	0,2	4,3	·	3,0	26,0	22,5	2,8	0,1	23,5	13,0	5,6	17,0	5,8	3,6	0,8	0,1	6,0	4,5	5,5	4,1	3,2	1,4	171,5	205	+88	25	21	12	8
	Eichen	302	·	·	·	·	2,5	3,0	3,0	·	·	·	5,0	·	7,0	18,0	22,0	1,5	·	22,3	17,7	10,0	6,5	5,8	3,4	2,5	0,5	4,6	3,5	3,0	5,9	1,0	1,9	150,1	185	+69	22	21	9	9
	Siegen (Kläranlage)	295	0,2	·	·	·	0,5	2,6	6,3	2,9	·	·	2,5	·	0,9	16,6	11,7	1,7	0,1	17,4	14,5	4,6	17,1	6,2	1,7	7,5	0,5	1,8	6,3	8,2	2,0	1,8	1,3	136,9	211	+72	25	20	10	11
	Kirchen	195	·	·	·	·	1,0	5,0	2,5	2,6	·	·	1,4	·	0,8	18,9	8,8	0,4	9,9	15,8	4,1	4,2	13,2	10,1	3,9	3,5	0,6	4,7	3,6	9,4	4,2	2,7	1,3	132,9	214	+71	24	21	9	10
	Burbach	360	·	·	·	·	2,7	6,7	3,4	2,6	·	·	1,3	0,1	1,8	13,5	14,8	·	1,3	25,3	11,8	5,8	9,5	6,3	5,6	4,3	0,3	2,9	7,4	7,5	4,6	7,4	1,2	148,1	203	+75	24	22	9	10
	Morsbach	210	0,1	·	·	·	0,0	7,4	2,5	1,6	·	0,1	1,6	·	0,6	19,2	14,6	0,4	0,2	21,4	11,2	5,4	11,8	6,2	3,4	6,8	0,3	5,9	3,4	7,8	3,1	2,0	1,1	137,9	177	+60	25	19	8	5
	Salzburg	612	1,5	·	·	·	0,3	3,1	3,1	3,3	·	0,0	0,1	·	2,3	8,3	13,9	0,9	·	18,4	20,1	8,2	2,7	4,4	7,8	4,1	1,4	·	6,0	5,8	3,1	1,6	2,0	123,2	181	+55	23	20	14	11
	Rossel	120	·	·	·	·	·	5,2	2,5	1,5	·	·	1,3	·	·	15,6	11,3	·	·	35,0	10,7	6,7	15,9	3,5	4,1	3,6	0,8	6,2	2,1	6,5	3,0	2,1	1,2	138,8	218	+75	20	19	7	4
	Blankenberg	170	0,5	·	·	·	·	2,3	1,0	1,5	·	·	1,2	0,1	·	7,9	7,7	·	·	19,0	12,0	6,3	4,4	1,2	4,5	2,2	1,0	4,7	1,6	5,5	1,8	1,5	1,3	89,2	177	+39	22	20	6	5
	Siegburg	61	·	·	·	·	·	3,0	1,0	2,5	·	·	0,9	·	0,1	5,7	7,5	·	·	19,4	10,3	8,4	4,9	1,6	3,2	1,6	0,4	4,6	1,8	5,4	2,0	1,5	1,4	67,2	185	+40	21	18	7	5
	Bergneustadt	240	·	·	·	·	1,3	5,0	1,1	1,7	·	0,5	3,6	·	5,7	34,9	19,2	1,2	0,4	18,1	14,4	7,5	8,5	8,3	2,3	4,2	0,3	7,5	0,7	6,1	1,4	1,5	2,4	157,8	186	+73	25	21	8	3
	Redt-Müllenbach	410	0,1	·	·	0,0	0,9	3,9	2,0	2,6	·	0,2	3,2	0,0	8,9	32,0	13,0	0,8	0,0	20,8	11,2	9,5	9,4	8,4	2,0	5,1	·	8,5	0,5	6,1	2,8	2,0	1,9	155,8	172	+66	24	19	9	12
	Hülsenbusch	308	·	·	·	·	0,1	2,1	1,6	0,6	·	·	2,6	·	6,1	27,0	9,9	1,5	·	26,0	9,7	9,0	12,5	0,3	9,4	3,8	8,4	·	0,8	5,2	3,5	1,8	3,5	145,4	176	+63	22	18	8	5
	Loope	118	·	·	·	·	0,0	3,2	3,1	1,8	·	·	1,0	0,0	2,0	21,1	11,2	1,0	0,0	20,6	5,7	8,9	8,8	4,1	1,4	7,5	0,0	4,8	1,8	4,9	4,3	1,2	1,6	110,0	168	+43	21	21	7	3
	Seelscheid	213	0,5	·	·	·	·	2,0	1,7	1,8	·	·	2,5	·	·	2,8	12,6	·	·	21,3	2,8	8,6	5,2	3,0	2,0	2,4	0,3	6,5	3,5	5,6	5,1	0,6	1,2	92,0	135	+24	21	18	8	1
	Unterkotten	160	·	·	·	·	·	2,5	1,2	2,6	0,0	·	1,3	0,0	3,6	25,2	9,1	·	·	16,6	7,2	7,0	6,6	4,5	1,7	5,9	·	7,3	2,8	3,8	1,4	1,8	1,2	113,3	143	+34	20	20	7	5
Sieg bis Wupper	Brühl	63	0,2	·	·	·	·	2,4	0,9	0,1	·	·	·	·	·	6,8	3,3	·	·	22,1	5,5	7,3	6,5	0,7	2,2	·	·	4,7	·	6,9	2,7	2,6	2,7	77,5	181	+35	17	13	7	2
	Wahn	50	0,2	·	·	·	·	3,1	1,6	0,7	·	·	1,5	·	0,1	7,3	4,0	·	·	18,5	6,0	7,9	3,3	1,2	2,4	2,0	0,4	5,0	0,6	4,6	1,6	1,6	1,4	75,0	170	+31	22	17	6	4
	Köln (Flughafen)	49	·	·	·	0,0	0,0	2,3	1,6	0,6	0,0	0,0	0,8	·	1,1	7,8	5,0	0,0	0,0	17,6	4,8	5,3	3,2	0,8	2,2	0,4	0,0	5,7	0,0	1,9	2,1	2,4	0,7	66,5	146	+21	19	14	8	4
	Leverkusen	44	·	·	·	·	0,1	1,6	1,7	1,8	·	0,3	1,2	·	1,7	9,1	2,4	·	·	20,7	7,0	4,1	1,7	1,5	2,3	3,3	0,0	5,6	·	1,6	0,7	1,1	1,2	70,7	132	+34	21	18	7	4
Wupper	Kreuzberg	373	·	·	·	0,0	1,0	5,4	3,2	3,2	·	·	3,7	·	12,0	22,9	26,4	·	·	22,3	8,9	8,7	1,4	11,6	8,5	6,8	0,0	11,7	0,6	4,7	3,5	2,6	·	174,3	182	+78	20	19	8	7
	Kleineichen	270	·	·	·	0,0	0,3	5,0	0,6	1,1	·	·	3,2	·	9,2	23,2	25,0	0,9	·	20,8	9,2	8,3	10,0	5,9	1,5	5,6	0,3	9,0	0,4	4,6	5,1	2,5	1,5	153,2	162	+59	23	18	8	6
	Schwelm	210	0,0	·	·	0,0	0,9	4,2	0,5	1,1	1,1	0,9	4,4	·	8,1	19,1	30,8	0,6	0,2	18,5	4,0	8,7	15,8	4,4	2,4	4,2	0,1	7,2	0,8	5,2	3,7	1,9	0,9	149,7	181	+67	26	18	11	7
	Wuppertal	151	0,0	·	·	0,4	0,2	2,9	0,8	1,7	·	0,5	3,6	·	7,6	22,5	28,2	0,2	0,0	18,7	4,7	14,4	15,2	4,9	2,8	3,7	0,0	5,6	0,8	6,3	2,7	1,7	0,8	151,1	176	+65	24	17	8	5
	Solingen (Gebläsestatn.)	252	0,0	·	·	0,3	0,2	3,5	2,4	3,7	0,0	0,1	3,2	0,0	5,1	12,4	23,3	0,3	·	13,2	7,0	14,1	5,2	6,4	3,3	6,0	0,4	5,0	0,4	2,4	3,5	1,3	1,6	124,3	163	+48	25	19	10	7
	Wermelskirchen	310	·	·	·	·	0,4	1,2	0,4	0,8	·	0,5	4,5	·	4,6	15,3	4,2	·	1,0	5,8	·	4,5	18,2	5,1	2,3	8,2	·	3,7	3,2	4,6	3,4	4,1	2,3	99,3	110	+ 9	22	18	9	4
Erft	Münstereifel	290	0,2	·	·	0,3	·	·	·	·	·	·	0,9	·	4,3	6,9	14,8	·	·	24,8	9,8	5,2	4,2	0,7	·	4,8	·	4,2	3,4	4,7	3,2	2,9	2,7	98,0	218	+53	18	14	3	·
	Euskirchen	170	0,2	·	·	·	·	2,1	0,3	1,0	·	·	·	·	·	2,6	6,0	·	·	23,9	4,0	4,3	2,2	·	·	4,3	1,7	·	2,8	0,7	6,4	4,7	0,0	1,8	66,0	210	+36	17	14	6	3
	Rheinbach	174	0,5	·	·	·	·	3,1	2,2	·	·	·	·	·	·	1,8	7,2	1,8	·	23,3	7,6	3,2	11,6	·	5,2	·	·	3,5	2,3	5,7	8,2	1,2	1,5	79,9	216	+43	17	16	·	·
	Metternich	125	0,2	·	·	·	·	0,5	0,4	0,0	·	·	·	·	·	6,1	2,5	·	·	20,1	4,3	5,7	1,5	1,7	3,4	2,5	·	3,7	0,3	6,1	3,2	1,6	0,8	64,6	144	+20	18	13	6	5
	Hergarten	337	·	·	·	·	·	5,7	1,2	1,6	·	·	·	·	2,4	6,0	9,8	0,5	·	15,1	4,7	7,3	·	·	·	·	·	3,1	1,9	9,3	3,9	2,2	3,2	77,9	148	+26	16	15	6	·
	Erp	127	0,5	·	·	·	·	4,0	0,3	·	·	·	·	·	·	4,5	4,0	·	·	23,6	·	4,3	1,7	0,3	2,5	2,3	6,6	·	·	4,5	5,5	2,2	1,5	58,3	184	+31	16	13	6	2
	Oberbolheim	103	·	·	·	·	·	·	·	·	·	·	·	·	·	6,8	2,1	·	·	24,5	5,9	3,2	3,0	·	3,6	·	2,5	3,6	·	·	5,8	·	·	62,0	159	+23	10	10	2	·
Rhein	Benninghof	130	·	·	·	·	0,2	3,5	·	4,2	·	·	3,7	·	4,7	21,7	13,1	0,4	·	20,4	2,0	10,5	9,7	3,9	3,3	2,7	·	5,5	·	3,7	2,2	2,2	0,6	118,2	174	+50	20	17	8	7
	Düsseldorf-Gerresh.	67	·	·	·	0,1	·	4,9	2,6	0,1	·	·	2,8	·	3,0	14,7	22,6	0,4	·	19,5	·	5,8	9,8	3,6	3,0	3,3	·	4,5	0,4	1,7	3,3	1,7	0,4	108,1	212	+57	21	16	7	5
	Krefeld	38	·	·	·	·	·	0,8	1,0	0,0	·	·	3,0	·	1,5	11,2	20,9	0,0	·	17,4	6,1	9,0	9,2	2,2	1,7	0,3	0,5	4,5	0,7	1,9	8,1	1,5	0,7	102,2	243	+60	20	15	5	4
	Duisburg (Bot.Gart.)	39	·	·	·	0,2	·	2,8	1,7	0,5	·	0,1	3,5	·	2,1	13,0	24,5	0,0	·	11,9	6,0	8,9	6,4	1,7	2,4	1,9	0,1	4,7	0,9	3,3	2,4	1,0	1,2	101,6	196	+50	23	16	8	4
Quellen bis Mündung Ruhr	Brunskappel	410	0,1	·	0,0	·	4,6	13,2	4,6	0,7	0,1	0,9	5,5	·	3,4	16,2	17,1	1,3	·	15,9	4,4	5,2	12,2	12,1	0,1	8,1	·	·	4,7	6,8	6,5	0,9	0,3	144,9	173	+61	24	17	12	5
	Bigge	329	0,2	·	·	1,0	3,9	9,5	4,6	0,7	·	4,2	4,7	·	3,6	10,4	21,2	1,3	0,8	10,4	4,1	10,7	10,4	11,7	0,2	7,3	·	3,4	1,2	9,1	7,0	1,0	0,8	143,4	191	+68	26	21	10	12
	Enste	300	·	·	·	1,8	2,7	7,4	8,3	0,2	0,6	1,2	7,6	·	4,3	9,6	16,6	0,6	·	13,7	1,2	4,8	10,9	12,8	4,7	1,5	·	2,9	1,7	2,6	4,2	4,8	0,9	127,5	188	+60	25	21	9	12

Flußgebiet		Ort	See-höhe m	1	2	3	4	5	6	7	8	9	10	11	12	13	14	15	16	17	18	19	20	21	22	23	24	25	26	27	28	29	30	31	Monatssumme mm	Monatssumme % d. Mittels	Abweichung v. d. Norm.	Zahl der Tage mit Niederschl. ≥ 0,1 mm	≥ 1,0 mm	≥ 10,0 mm	≥ 0,1 mm
Ruhr	Quelle bis Möhne	Eslohe	325	0,2	·	·	1,2	3,7	9,0	5,6	0,6	0,1	1,3	3,7	·	9,4	19,4	24,3	1,2	2,5	11,9	7,1	12,0	16,7	4,7	0,9	3,8	·	4,1	1,6	5,2	2,7	2,7	1,0	156,6	198	+78	27	23	15	12
		Arnsberg *	180	·	·	·	1,3	·	0,5	5,2	·	·	3,0	2,7	·	2,1	10,6	19,1	0,7	·	11,5	2,5	1,8	9,6	10,2	·	2,7	·	8,6	1,1	5,2	2,3	0,4	0,6	101,3			21	17	6	6
		Allendorf	310	·	·	·	2,1	2,9	4,7	4,1	1,1	·	3,9	2,6	·	6,5	15,3	19,6	·	·	19,4	6,3	6,5	11,7	3,4	2,7	2,6	·	7,3	0,6	5,8	3,4	1,9	1,1	135,7	176	+59	23	22	9	13
		Langscheid 1 **	335	·	·	·	1,1	0,5	7,3	4,7	0,7	1,7	5,7	·	·	3,4	10,2	20,3	1,4	10,3	7,3	1,3	3,8	15,4	5,9	0,3	4,9	·	5,7	2,1	5,3	2,3	0,4	·	122,0			24	20	11	7
	Möhne	Brilon	450	0,4	·	·	1,1	4,9	9,1	3,9	1,1	·	4,3	4,7	·	1,9	10,3	18,4	2,1	0,4	10,4	2,2	12,9	10,4	8,9	1,0	5,5	·	3,7	1,3	8,2	5,9	1,7	0,3	135,0	175	+58	26	23	15	12
		Warstein	295	1,3	·	·	1,8	4,8	9,1	0,8	0,2	·	4,0	5,3	·	2,4	11,4	27,4	1,6	1,0	10,4	0,6	5,8	17,5	12,4	0,1	5,2	·	2,6	2,2	4,4	2,1	2,6	0,3	137,3	241	+80	26	21	12	12
		Möhnetalsperre	185	·	·	·	0,2	0,4	1,3	·	·	·	1,5	3,2	·	1,3	7,1	14,4	1,5	·	8,0	1,7	2,8	13,6	13,3	·	2,8	·	7,1	1,5	0,8	2,1	0,1	0,6	85,3	131	+20	21	16	6	3
	Ruhr	Neuenrade	324	0,3	·	·	0,9	1,0	3,1	2,6	3,9	0,1	1,7	3,0	·	7,3	12,5	23,8	·	·	17,5	9,3	2,7	13,0	2,4	1,6	3,5	·	8,8	0,7	5,8	1,7	3,5	1,0	131,7	180	+59	25	21	2	5
		Langschede	116	·	·	·	0,5	0,5	1,3	0,9	1,0	·	1,1	2,1	·	1,5	11,2	10,7	0,3	·	9,8	3,2	7,3	8,8	6,4	0,9	2,9	·	10,0	2,9	2,1	0,2	0,3	1,0	86,9	181	+39	24	17	3	1
		Iserlohn	288	·	·	·	1,0	1,1	2,3	2,0	2,4	0,1	1,5	3,2	·	4,3	12,0	22,9	0,5	0,1	14,9	2,9	6,3	18,2	5,0	2,0	2,8	0,1	10,0	1,3	5,1	1,8	1,4	0,6	125,6	209	+66	27	22	10	8
	Lenne	Kahler Asten	840	·	·	·	0,8	2,7	19,1	6,9	0,7	0,2	2,7	4,8	·	4,9	19,7	22,4	2,1	2,1	10,4	17,0	4,6	8,0	8,2	0,8	7,1	0,0	2,5	3,7	11,1	11,7	3,3	0,7	178,2	162	+68	26	21	19	24
		Fleckenberg	352	·	·	·	0,3	1,8	7,0	5,2	0,9	·	0,9	2,4	·	4,5	24,1	21,2	0,9	1,6	17,9	16,7	3,7	12,5	4,5	1,3	5,6	·	3,0	3,9	6,1	5,7	2,4	1,6	155,7	202	+79	25	21	13	13
		Altenhundem	305	·	·	·	·	0,6	3,3	3,6	1,5	0,3	·	3,3	·	5,1	24,6	16,5	1,3	0,1	17,8	12,3	5,0	11,1	3,2	2,7	3,3	·	8,5	2,5	9,3	3,0	·	0,7	139,6	197	+69	23	19	9	8
		Olpe	346	·	·	·	·	2,1	7,2	5,1	3,4	·	0,8	2,8	·	4,8	34,8	20,6	1,1	0,6	18,2	14,3	6,2	11,0	5,9	2,8	2,6	0,1	6,4	2,2	6,8	3,0	2,5	0,9	167,0	192	+80	25	21	11	9
		Pütthof	440	0,0	·	·	0,1	1,5	5,6	5,3	4,3	0,0	0,4	3,3	·	6,5	22,7	17,7	1,0	1,2	18,6	10,0	8,2	9,3	4,3	2,0	2,6	0,0	7,4	0,7	4,0	5,4	1,5	0,4	144,0	167	+58	25	21	12	13
		Attendorn	250	·	·	·	·	0,6	4,7	3,5	3,9	·	·	2,4	·	8,9	20,2	22,3	1,4	0,2	20,0	13,3	4,9	13,0	3,1	2,0	3,2	0,2	6,0	2,0	4,0	5,3	3,1	0,5	148,9	207	+77	24	20	10	10
		Serkenrode	350	·	·	·	1,0	4,0	5,5	0,3	·	0,5	1,5	3,0	·	12,3	17,3	17,1	0,1	0,5	18,5	12,1	8,3	18,6	3,2	0,2	1,5	·	·	9,7	6,3	3,5	2,9	1,5	149,4	208	+77	24	19	14	12
		Herscheid	438	·	·	·	·	1,0	3,4	4,2	·	·	0,4	2,7	·	10,9	24,3	16,4	0,5	1,5	13,1	6,9	8,2	8,4	0,4	4,1	6,0	·	6,9	1,1	3,9	2,8	3,1	0,3	130,5	145	+41	23	19	7	5
		Lüdenscheid	447	0,2	·	·	0,5	1,3	3,9	4,0	2,7	0,0	0,5	3,2	·	11,6	21,8	30,6	1,1	0,1	27,2	8,1	7,7	11,2	3,6	1,3	6,6	0,1	9,3	6,5	5,5	4,9	3,2	1,7	178,4	192	+85	27	22	15	10
	Volme	Meinerzhagen	408	·	·	·	0,3	2,0	8,7	2,6	1,9	0,1	0,9	3,1	·	12,4	34,0	22,0	1,7	1,9	22,0	8,4	9,8	14,4	5,7	2,5	4,4	0,1	7,8	1,7	7,2	6,1	3,3	1,3	186,3	192	+89	27	23	14	7
		Priorei	170	0,1	·	·	0,6	1,4	4,5	0,2	0,9	0,1	2,0	2,7	·	7,0	16,8	35,0	0,7	·	15,7	7,0	7,7	17,6	2,8	0,8	6,5	1,2	8,1	2,0	4,4	5,1	0,4	0,2	151,5			27	18	10	4
		Halver	422	0,2	·	·	0,2	·	7,4	1,7	·	·	·	2,3	4,5	9,2	28,7	16,7	·	·	25,4	3,2	12,3	7,6	4,5	3,0	4,5	·	9,6	2,1	4,3	7,6	3,9	·	158,9	179	+70	21	19	6	5
		Ennepetalsperre	273	0,1	·	·	0,1	2,2	3,0	1,2	4,2	·	0,0	5,7	·	9,1	16,6	32,8	3,5	·	18,8	8,6	10,9	16,0	6,2	1,3	7,3	0,8	7,7	0,8	4,1	6,9	2,1	1,7	171,7	195	+84	25	21	7	8
	Ruhr	Wengern	90	0,0	·	·	·	1,3	3,0	·	0,8	·	1,3	4,2	·	5,3	15,4	21,5	0,9	0,0	12,6	·	7,8	10,9	2,2	2,0	2,4	0,0	6,7	0,9	3,2	3,3	1,0	0,6	97,3	147	+31	21	17	6	3
		Langenberg	115	·	·	·	·	·	4,5	0,7	·	·	4,9	1,0	·	7,0	24,5	21,8	·	·	13,5	·	15,5	14,2	3,5	2,6	4,1	·	6,6	·	·	2,0	6,0	·	132,4	170	+54	16	15	5	4
		Essen-Mülh. (Flugh.)	120	·	·	·	0,4	0,6	1,6	1,2	3,0	·	0,3	3,1	·	4,3	16,2	26,7	0,1	0,0	11,5	6,1	7,0	8,5	2,9	3,0	2,9	0,2	5,2	0,7	3,7	1,8	0,8	1,3	113,1	183	+51	25	18	8	3
	Ruhr bis Lippe	Dortmund-Brünninghs.	110	·	·	·	0,3	0,6	1,1	0,3	1,0	·	1,2	2,2	·	2,8	12,2	23,8	0,0	0,0	11,3	3,6	6,8	6,2	6,1	1,5	2,6	·	8,0	0,9	2,8	1,3	0,7	0,6	97,9	192	+47	23	17	7	4
		Recklinghausen	101	·	·	·	0,5	0,1	2,0	0,7	0,8	0,0	1,2	2,5	·	3,6	8,5	26,8	0,2	·	11,5	3,0	5,9	5,3	4,2	2,3	0,4	·	6,0	0,3	2,4	2,7	0,8	0,5	92,2	165	+36	24	15	7	5
		Bochum (Bergschule)	83	·	·	·	0,3	0,4	1,8	0,2	0,9	·	0,9	3,8	·	3,1	11,9	23,7	0,2	·	15,0	2,9	7,9	6,1	5,4	2,7	1,5	·	6,0	1,5	4,2	2,1	1,1	0,5	104,1	180	+46	24	17	8	6
	Emscher bis Lippe	Dinslaken-Hiesfeld	30	·	·	·	·	·	3,5	3,1	1,6	·	4,9	2,3	·	4,9	7,2	21,6	·	·	12,2	0,9	10,4	3,6	2,8	3,7	1,2	·	6,1	·	0,8	3,8	2,6	0,9	98,1	182	+44	20	17	5	3
Lippe		Paderborn	137	·	·	·	0,6	1,8	1,7	6,3	1,4	0,6	5,9	4,0	·	0,9	12,3	16,3	2,7	0,2	6,0	1,5	7,8	7,1	2,9	0,1	4,5	·	2,2	2,1	1,4	2,6	0,3	0,6	93,8	174	+40	26	19	11	·
	Alme	Wewelsburg	215	0,3	·	·	0,6	1,5	2,5	3,9	·	0,2	4,4	4,8	·	0,6	9,9	14,2	3,3	·	11,8	2,3	10,6	9,0	8,7	0,2	5,1	·	3,3	2,5	4,1	2,3	2,5	0,5	109,2	210	+57	25	19	11	6
		Fürstenberg	352	·	·	·	1,8	4,0	4,0	3,0	2,0	·	4,2	5,2	0,3	0,6	7,0	16,0	3,5	·	14,5	3,3	6,2	11,3	5,7	·	4,5	4,0	·	·	7,0	3,0	1,3	·	112,4			22	20	9	8
		Blankenrode	382	2,4	·	·	·	1,2	4,2	4,8	·	·	2,4	4,1	0,6	·	2,6	10,8	0,3	2,6	25,7	6,3	18,0	11,0	6,4	0,6	1,8	·	·	4,3	1,2	1,8	0,6	4,8	118,5	224	+66	23	19	13	6
		Dörenhagen	268	0,4	·	·	1,0	2,1	2,9	6,5	1,1	·	6,0	5,5	·	0,3	11,4	12,0	2,0	·	8,5	7,3	6,6	7,5	4,8	0,1	5,8	0,0	·	·	2,5	0,9	0,6	0,3	103,7	189	+49	24	21	11	9
	Lippe	Lippstadt	79	·	·	·	0,5	0,7	0,4	1,7	0,0	0,1	3,2	4,2	0,0	1,5	15,5	13,2	3,1	0,3	9,8	1,8	6,0	2,7	5,8	0,5	2,8	·	3,8	1,6	2,2	1,7	0,2	1,1	84,5	173	+36	25	18	9	3
		Effeln	280	·	·	·	1,6	1,5	4,5	0,5	0,4	0,3	3,0	12,4	·	0,5	6,4	23,1	0,1	1,9	11,5	2,2	3,3	2,3	0,6	·	0,8	·	·	4,5	5,2	3,6	0,7	0,6	91,5	187	+43	24	15	11	7
		Hovestadt	70	·	·	·	·	·	4,5	2,1	·	·	2,1	10,5	·	1,2	12,2	15,5	·	·	12,1	·	2,8	6,0	4,9	0,1	2,9	·	5,1	2,5	3,2	2,7	3,8	1,2	95,4	231	+54	19	19	5	1
	Alme	Werl	94	·	·	·	0,6	0,3	5,8	0,0	0,3	0,0	1,8	4,4	·	1,5	9,8	22,7	0,3	0,0	7,7	0,5	2,7	7,3	9,8	0,9	2,8	·	8,7	2,5	3,3	1,1	0,7	0,2	95,7	200	+48	23	15	8	6
		Hamm	63	·	·	·	·	·	2,0	2,0	·	·	7,0	3,0	·	4,0	10,0	16,5	1,0	·	14,0	1,5	8,0	4,0	6,4	4,0	2,7	·	10,0	0,5	1,5	2,7	·	0,5	101,3	203	+51	20	18	3	·
	Lippe	Kappenberg	100	0,0	·	·	0,5	1,0	0,5	0,4	0,6	·	3,1	3,5	·	1,8	8,1	26,6	0,5	·	14,5	0,8	7,5	6,1	7,7	0,5	6,5	0,0	5,9	4,8	3,6	7,6	0,0	1,9	114,0	211	+60	23	16	5	2
		Lüdinghausen	58	·	·	·	0,8	1,2	0,4	0,9	1,2	·	2,7	2,1	0,1	6,3	10,2	18,9	3,9	0,7	0,8	2,9	4,1	8,5	2,6	4,3	0,4	2,5	6,1	2,4	1,8	5,2	2,7	1,1	94,8	179	+42	27	20	7	2
		Dülmen	67	·	·	·	0,2	·	1,1	0,1	0,5	·	2,9	3,2	6,1	·	9,5	12,0	·	·	28,2	2,0	·	11,0	4,6	2,3	·	·	7,8	1,5	1,9	4,1	0,8	1,0	100,9	198	+43	20	16	6	3
		Hervest-Dorsten	34	·	·	·	0,3	0,3	1,6	1,4	1,0	·	0,3	4,5	·	3,2	10,9	21,6	1,2	·	14,0	3,2	6,7	6,0	·	6,1	0,3	·	7,7	1,0	2,0	2,1	1,6	0,8	97,8	174	+42	23	18	8	5
	Rhein bis Lippe Grenze	Wesel	24	·	·	·	0,1	0,0	2,6	2,4	0,4	0,3	0,2	4,1	·	4,9	8,9	30,7	0,5	·	15,7	3,5	8,5	3,2	5,8	0,1	·	0,2	12,2	0,8	0,9	3,2	2,0	1,1	112,5	234	+65	24	15	6	2
		Rees	19	·	·	·	·	·	0,9	1,3	·	·	2,1	1,5	·	2,5	9,8	19,5	0,6	0,1	15,1	1,7	7,8	·	3,1	3,2	·	·	9,4	1,0	0,6	2,8	0,9	1,5	85,4	190	+40	20	15	6	1
		Kleve	46	·	·	·	·	·	1,0	0,6	0,1	·	0,8	2,6	·	2,3	13,6	28,5	1,0	·	14,8	2,5	10,5	1,0	2,0	5,6	0,4	0,5	7,2	2,2	1,5	3,1	2,5	1,4	105,7	196	+52	23	18	7	·

* Höstan 165

** Hellefeld 355

Flußgebiet		Ort	Seehöhe m	1	2	3	4	5	6	7	8	9	10	11	12	13	14	15	16	17	18	19	20	21	22	23	24	25	26	27	28	29	30	31	Monatssumme mm	% v. Mittel	Abweichung v. d. Norm.	Zahl der Tage mit Niederschl. ≥0,1 mm	≥1,0 mm	≥10,0 mm
Maas																																							
Roer bis Grenze	R.	Monschau-Dreiseg.	420	0,4	·	·	·	0,5	14,3	14,1	6,8	·	·	·	0,1	3,6	12,9	16,3	·	·	31,6	10,7	6,7	10,9	3,4	1,4	1,3	·	2,3	1,9	15,6	20,5	6,2	4,6	186,1	274	+103	22	19	9	12
	Urft	Schmidtheim	568	0,2	·	·	·	0,0	8,0	2,8	3,0	·	·	·	·	7,9	11,0	12,2	·	·	28,0	4,2	5,9	9,4	·	4,0	0,4	0,5	1,8	3,8	9,7	9,1	1,1	1,0	124,0	204	+63	20	17	9	6
		Hollerath	600	3,8	·	·	·	0,4	5,0	4,2	1,5	·	·	·	·	2,4	10,6	12,5	0,6	6,8	18,9	6,1	9,4	6,8	2,0	4,8	1,3	·	1,5	3,2	2,3	11,6	2,5	1,6	121,8	140	+35	21	21	7	6
		Schleiden	380	·	·	·	·	·	0,5	3,8	2,1	·	·	·	·	0,1	9,2	10,3	·	·	20,4	8,2	8,1	6,5	0,6	3,2	0,1	·	2,3	1,4	10,1	10,5	0,7	0,2	96,3	170	+40	19	13	7	5
	R.	Drove	180	·	·	·	·	·	1,2	0,2	1,3	·	·	·	·	0,0	8,2	5,3	·	·	24,8	5,2	7,2	3,7	0,2	0,9	0,3	·	3,6	5,0	5,9	·	·	2,5	75,5	161	+29	16	12	6	3
	Inde	Rötgen (Greppstr.)	440	1,1	·	·	·	0,1	1,9	2,4	2,1	·	·	·	0,0	1,7	17,8	8,2	1,2	·	26,5	8,8	7,0	8,2	3,0	1,2	2,1	1,3	0,3	1,7	8,3	7,5	0,9	·	113,3	151	+38	22	19	8	8
		Eschweiler	205	·	·	·	·	·	1,6	·	1,0	·	·	·	·	1,7	10,8	5,8	0,1	·	21,4	·	3,5	5,0	·	2,6	2,7	·	4,0	0,3	1,6	2,5	0,1	·	64,7	124	+13	16	13	5	2
	R.	Erkelenz	99	·	·	·	·	·	0,6	0,7	·	·	0,2	0,7	1,2	·	13,7	14,7	·	·	22,2	1,1	5,5	·	2,4	3,0	4,8	0,1	4,5	0,9	1,5	4,2	1,9	0,9	84,8	196	+42	20	13	5	4
	Wurm	Aachen (Met. Obs.)	202	2,0	·	·	·	0,0	1,1	0,3	1,8	·	0,0	·	0,0	2,2	10,6	8,4	0,9	·	23,9	0,1	5,0	6,1	0,8	3,9	0,5	0,1	3,8	0,7	7,9	4,1	0,5	1,8	86,5	142	+26	22	14	7	5
		Herzogenrath	163	1,7	·	·	·	·	1,2	0,0	0,8	·	·	·	·	1,9	15,0	9,1	·	·	24,4	·	5,0	5,6	1,1	4,4	·	0,4	4,9	1,2	3,3	1,5	0,0	1,3	83,8	152	+29	17	15	6	3
		Linnich	80	·	·	·	·	·	0,2	·	2,6	·	0,0	0,4	·	1,8	7,8	24,3	·	·	23,4	3,2	5,1	3,6	·	4,8	0,1	·	4,8	1,4	1,9	4,3	0,2	2,4	92,5	226	+52	18	14	5	5
	R.	Waldenrath	83	·	·	·	·	·	1,3	·	0,7	·	·	0,3	·	1,0	11,1	14,0	·	·	30,0	3,0	7,0	2,6	0,5	·	3,8	·	5,0	1,3	4,3	3,6	0,6	0,8	90,8	197	+45	18	13	5	4
	R.	Elmpt	63	·	·	·	·	·	1,9	0,3	0,4	·	·	2,0	·	2,3	13,8	20,8	0,0	·	18,1	1,2	7,9	3,9	0,8	2,5	1,5	0,0	4,6	0,5	1,4	4,1	2,3	0,3	90,6	174	+39	20	15	5	5
	Niers	Jackerath *	108	·	·	·	·	·	6,2	·	·	·	·	·	·	1,4	9,1	6,8	·	·	8,6	9,2	·	·	1,6	·	6,8	·	·	4,5	3,8	2,7	·	9,5	70,4	167	+28	12	12	3	·
		München-Gladb.-H.	75	·	·	·	·	·	1,1	0,0	0,0	·	·	2,4	·	1,7	13,9	20,3	·	·	21,2	4,9	8,9	5,7	1,2	1,8	3,1	4,9	·	0,8	2,0	3,5	2,1	0,2	99,7	204	+51	18	16	3	3
		Bracht	51	·	·	·	·	·	0,7	4,6	1,9	3,8	0,5	5,7	·	·	12,6	22,3	·	·	7,1	3,8	11,2	7,8	2,5	4,6	6,7	4,1	·	·	2,7	4,1	3,9	1,7	112,3	225	+62	20	18	5	2
		Issum	27	0,1	·	·	·	·	0,9	0,0	·	0,1	0,2	2,0	·	3,3	9,8	18,9	0,8	·	15,5	2,8	5,3	4,0	1,5	2,0	0,3	0,1	10,0	0,3	1,5	1,6	2,1	0,3	84,2	168	+34	24	14	5	4
		Walbeck	35	·	·	·	·	0,0	0,5	0,4	0,1	·	0,0	0,1	0,0	2,7	6,1	20,1	·	·	14,1	5,6	6,2	3,9	2,0	1,8	1,2	0,6	5,8	0,5	1,6	2,7	2,5	0,5	82,0	164	+32	21	15	7	7
		Keppeln	35	0,0	·	·	·	·	1,2	0,1	0,0	0,1	0,3	2,6	·	2,2	11,0	6,9	0,9	·	13,3	9,8	5,7	1,0	1,8	3,9	0,2	0,2	7,7	1,2	1,5	1,6	1,5	1,3	76,0	155	+27	23	17	5	2
Donau																																							
Quelle bis Iller	Brigach, Breg	Furtwangen	854	·	0,4	·	·	·	7,3	9,6	5,7	1,7	·	·	·	2,3	20,0	15,4	·	0,0	28,3	4,0	16,8	1,2	0,4	3,6	3,3	0,1	·	14,0	17,0	8,6	1,4	9,5	170,6	115	+23	21	18	11	13
		Bubenbach	937	0,0	0,1	·	·	·	2,9	2,8	4,8	1,4	·	·	·	0,6	7,0	11,7	·	·	22,7	6,1	3,8	2,5	0,0	2,9	3,0	1,9	·	21,3	6,8	6,1	0,4	6,0	114,8	147	+37	20	17	10	11
		Villingen	720	·	·	·	·	·	2,8	2,5	0,5	·	·	·	·	0,8	4,7	10,1	·	·	18,3	3,6	3,7	2,8	0,5	2,7	1,6	·	·	19,3	3,6	5,4	0,5	0,0	83,4	143	+25	17	13	8	4
		Donaueschingen	693	·	·	·	·	·	1,9	0,7	1,6	·	·	·	·	·	9,0	11,4	·	·	14,4	4,2	2,0	1,7	0,3	1,6	1,5	·	·	24,9	2,5	3,1	0,3	0,9	82,0	178	+35	17	13	7	8
	Donau	Dürrheim	714	·	·	·	·	·	1,7	0,6	3,0	0,2	·	·	·	·	4,9	6,1	·	·	19,0	2,4	4,3	0,2	·	2,0	3,2	·	·	20,0	2,5	1,9	1,6	0,0	73,8			16	13	7	6
		Riedöschingen	715	·	·	·	·	·	0,6	1,8	2,2	2,3	·	·	·	3,0	5,8	8,2	·	·	7,9	4,1	1,6	0,1	0,0	2,0	1,2	·	·	7,9	2,1	4,8	1,2	0,8	57,6			18	15	8	6
		Tuttlingen	647	0,1	·	·	·	·	1,4	5,4	2,4	0,3	·	·	·	0,2	5,6	11,1	·	·	21,5	3,6	0,5	4,3	·	3,8	5,1	·	·	13,7	1,3	2,1	0,8	0,4	83,6	170	+35	19	13	9	7
		Fridingen	625	0,0	·	·	·	·	1,2	2,2	2,6	0,1	·	·	·	·	2,9	5,6	·	·	22,5	5,0	3,3	0,3	·	2,8	1,3	·	·	14,3	2,0	1,1	0,4	0,0	68,6	176	+30	17	14	9	9
		Böttingen	910	·	·	·	·	·	3,4	3,4	4,6	3,8	·	·	·	·	2,2	4,9	·	·	22,7	2,0	5,1	1,4	2,4	2,7	0,0	·	·	36,4	1,4	3,8	3,7	3,1	107,0	170	+44	17	17	12	20
		Frohnstetten	785	·	·	·	·	·	1,2	6,7	1,3	0,3	·	·	·	·	2,9	5,5	·	0,0	27,0	2,9	5,4	1,1	1,3	5,2	4,8	·	·	15,8	0,9	1,5	2,7	2,6	89,1			18	16	8	8
		Bigmaringen-Storheim	588	·	·	·	·	·	0,6	3,1	0,0	·	·	·	·	·	0,4	4,1	·	·	25,2	3,2	4,0	1,2	0,7	·	5,1	·	·	3,3	·	0,0	2,6	·	53,5	128	+12	12	9	4	3
	Lauchert	Genkingen	773	·	·	·	·	·	1,9	12,4	1,3	·	·	·	·	0,7	1,6	5,4	·	·	27,1	4,2	9,1	3,4	2,4	9,2	2,4	·	·	27,8	5,4	4,2	1,1	3,3	122,9	189	+56	18	17	8	8
		Trochtelfingen	700	·	0,0	·	·	·	1,1	6,6	2,1	0,9	·	·	·	0,0	5,6	6,5	·	·	27,9	5,5	4,5	2,8	3,2	4,3	2,2	·	·	20,5	1,6	1,3	0,7	1,8	99,3	191	+47	18	16	10	8
		Bitz	883	·	·	·	·	·	1,5	6,6	4,0	3,9	·	·	·	·	3,1	9,7	·	·	11,5	3,1	3,5	·	6,5	·	3,1	·	·	25,2	6,9	2,5	2,9	·	96,0	163	+37	15	15	10	9
	Donau	Otterswang	610	0,6	·	·	·	·	0,6	2,1	1,3	0,2	·	·	·	0,4	3,4	4,9	·	·	27,1	4,5	4,3	1,2	·	2,5	·	·	·	3,2	2,9	1,5	1,7	3,2	65,5	137	+18	18	14	9	5
		Sauggen **	586	·	·	·	·	·	0,1	1,2	0,0	0,0	·	·	0,0	0,0	1,9	6,8	·	·	24,2	7,1	0,6	·	2,7	2,0	1,0	·	·	2,1	0,6	0,5	0,0	0,0	50,8	121	+ 9	13	9	3	4
		Riedlingen ** ×	540	·	·	·	·	·	2,7	0,4	0,3	·	·	·	·	·	3,0	4,9	·	·	29,2	6,5	6,3	·	2,3	4,0	6,3	·	·	3,2	0,9	2,8	0,3	3,7	84,8			16	13	10	5
	Ostrach, Lauter	Münsingen	721	0,0	0,1	·	·	·	1,7	8,2	1,8	1,2	·	·	·	0,0	2,0	5,8	·	0,0	18,6	13,9	7,5	3,1	4,2	5,3	7,0	·	·	8,4	2,4	1,5	1,3	3,9	97,9	188	+46	19	18	12	17
		Frankenhofen	740	0,6	0,8	·	·	·	3,8	12,5	0,8	·	·	·	·	·	6,5	4,0	·	·	17,2	13,0	·	2,5	1,5	6,2	3,7	·	·	6,5	1,5	1,6	0,7	2,7	86,1	169	+35	19	15	8	14
	Donau	Ehingen	514	0,2	·	·	·	·	2,4	1,5	0,2	0,1	·	·	·	0,0	1,1	3,8	·	0,0	21,0	11,6	5,6	0,0	5,1	·	0,1	·	·	6,2	0,5	0,2	0,2	1,2	61,0	156	+22	17	10	8	5
	Riß	Biberach	540	·	0,0	·	0,0	·	0,2	0,3	0,3	0,0	·	·	·	·	0,3	2,7	·	0,0	17,2	14,5	7,0	0,5	1,5	2,4	8,9	0,0	·	0,2	1,0	0,3	1,0	1,0	59,3	126	+12	17	10	6	·
		Schemmerberg	542	·	·	·	·	·	0,0	0,6	0,0	·	·	0,0	·	0,0	·	3,8	·	·	19,4	15,8	3,7	1,1	·	·	·	5,8	·	·	1,5	0,9	0,1	0,0	·	52,7	122	+10	10	7	3	2
	Donau	Ochsenhausen	614	·	·	·	·	·	·	0,5	1,0	·	·	·	·	·	0,7	3,7	·	·	21,0	20,0	4,5	·	3,0	2,5	0,0	·	·	3,3	0,0	2,0	·	1,2	63,4	122	+11	12	10	4	2
		Rot	605	·	·	·	·	·	·	3,9	·	·	·	·	·	·	2,1	5,0	·	·	23,5	14,1	7,0	1,1	·	5,1	0,3	·	·	0,7	3,5	2,0	·	0,0	68,3	117	+10	12	10	3	0

* Jachen 81 × Ittenhausen 782
** Mengen 560

** Mengen 560

Flußgebiet	Ort	See-höhe m	1	2	3	4	5	6	7	8	9	10	11	12	13	14	15	16	17	18	19	20	21	22	23	24	25	26	27	28	29	30	31	Monatssumme mm	Monatssumme % Mittel	Abweichung v. d. Normal. %	Zahl der Tage mit Niederschl. ≥0,1 mm	≥1,0 mm	≥10,0 mm	*
Iller	Nebelhorn	1920	·	0,5	·	·	·	6,5	8,7	10,5	4,0	·	0,3	·	·	1,1	8,2	·	·	32,0	4,3	5,2	0,7	0,3	2,3	3,0	·	·	0,5	7,0	4,0	4,3	7,3	110,7			20	15	19	31
	Birgsau	950	·	0,8	·	·	·	8,6	12,4	7,0	6,9	·	0,1	·	·	5,1	15,8	0,6	·	32,7	22,0	5,4	0,1	0,0	1,6	6,2	·	·	0,4	7,7	1,2	·	9,7	144,3	114	+17	19	14	9	31
	Oberstdorf	811	0,0	0,5	·	·	·	2,9	8,7	6,9	2,9	·	0,1	·	0,0	3,3	12,1	0,0	·	40,8	22,0	11,1	0,0	0,1	4,5	6,0	·	·	0,1	4,9	3,9	0,0	8,8	139,6	119	+23	18	14	9	28
	Mittelberg	1270	0,0	0,9	·	·	·	2,7	6,6	13,1	6,6	·	0,3	·	·	4,4	8,1	·	·	37,6	25,9	19,4	0,0	·	5,1	3,2	·	·	1,6	13,5	12,9	1,1	4,5	167,5			18	16	11	22
	Rohrmoos	1070	·	·	·	·	·	6,4	12,3	8,6	0,0	·	·	·	·	10,0	8,8	·	·	42,4	26,6	7,4	·	·	00,0	·	·	·	·	4,2	12,3	14,4		163,4	109	+ 4	14	14	8	31
	Sonthofen	735	·	0,0	·	·	·	3,1	4,4	7,6	2,4	·	·	·	·	6,2	11,3	·	·	34,2	26,1	9,2	·	·	4,4	5,1	·	·	0,4	7,1	9,4	0,0	3,2	134,3	148	+43	15	14	8	7
	Oberjoch	1136	0,0	1,3	·	·	·	2,0	14,6	10,8	5,2	·	0,0	·	·	3,7	3,1	0,0	·	33,5	32,4	17,7	·	·	3,4	4,6	·	·	1,5	9,0	5,0	1,7	4,1	153,6	142	+46	17	17	12	31
	Oberdorf, Bad	850	·	1,9	·	·	·	2,7	14,1	10,3	3,6	·	·	·	·	5,0	7,3	·	·	28,5	32,6	00,0	·	·	4,6	4,9	·	·	0,9	9,5	8,2	1,0	4,6	149,7	166	+60	17	16	9	23
	Immenstadt	731	0,2	8,0	·	·	·	2,0	7,9	7,6	2,6	·	0,2	·	·	2,3	7,8	0,2	·	31,0	31,5	21,6	·	·	10,3	6,9	·	·	4,5	24,7	8,9	1,3	8,0	184,7	162	+71	20	17	9	22
	Bodelsberg	896	0,0	2,8	·	·	·	0,7	12,2	8,1	3,6	·	0,1	·	·	1,4	3,4	·	·	32,0	25,1	7,1	0,0	·	3,3	0,5	·	·	0,1	5,7	4,2	0,6	3,3	114,2			18	13	11	25
	Kranzegg	860	nicht beobachtet																																					
Mittlere Iller	Diepolz	1040	·	·	·	·	·	0,5	13,1	12,3	8,0	·	·	·	·	11,0	10,7	·	·	28,0	27,1	12,8	·	·	3,9	12,2	·	0,0	10,9	11,4	21,0	9,1	11,3	203,3	169	+80	16	15	9	29
	Martinszell	740	·	·	·	·	·	0,0	2,4	6,1	1,2	·	0,5	·	·	12,9	9,0	0,6	·	60,0			·	·	3,3	4,0	·	·	0,0	13,0	12,0	1,1	1,2	127,3	160	+47	16	14	9	18
	Buchenberg	905	·	0,9	·	·	·	0,9	5,0	6,2	3,0	·	0,5	·	·	5,7	11,7	·	·	33,0	20,8	13,5	0,5	·	6,5	1,6	·	·	3,2	10,5	7,8	5,8	7,9	145,0	143	+44	19	15	9	27
	Krugzell	667	0,1	1,3	·	·	·	0,0	4,7	3,7	0,6	·	0,4	·	0,0	2,1	5,1	·	·	29,2	19,5	3,9	3,2	·	2,5	1,7	·	0,0	2,8	12,3	3,2	0,8	2,2	100,0	156	+36	19	15	9	6
	Frauenzell	731	·	·	·	·	·	1,5	4,9	4,2	3,2	·	0,4	·	·	4,7	4,0	·	·	36,4	14,4	4,8	0,7	·	5,0	1,9	·	·	3,8	11,7	6,2	2,0	4,8	114,6	145	+36	18	16	10	19
	Ittelsburg	718	·	1,2	·	·	·	0,6	3,6	3,4	0,1	0,2	0,1	·	·	1,0	0,8	·	·	26,3	15,2	2,0	·	·	2,9	2,5	·	·	1,6	7,5	5,9	0,3	1,7	77,4	117	+11	19	13	10	9
Unterer Iller	Leutkirch	660	1,0	0,8	·	·	·	0,3	3,2	0,8	1,1	·	0,3	·	·	5,5	2,5	·	·	36,5	17,0	3,5	0,5	0,5	3,5	5,6	·	0,3	1,7	5,0	3,4	0,6	3,3	98,9	160	+37	22	14	9	8
	Memmingen	634	0,5	0,4	·	·	·	0,0	3,7	4,3	0,2	·	0,2	·	0,0	1,0	6,5	·	·	22,1	14,8	6,3	0,4	0,0	2,7	2,2	·	0,0	1,8	3,9	2,4	0,7	·	73,8	150	+25	18	12	9	5
	Jedesheim	500	·	·	·	·	·	0,2	1,0	1,5	·	·	·	·	·	0,0	4,0	·	·	16,8	10,3	4,0	·	1,3	2,9	2,5	·	·	1,3	1,8	0,1	0,1	·	47,8			14	11	5	2
Iller bis Lech	Westerheim	815	0,0	·	·	·	·	5,2	5,0	2,3	0,9	·	0,2	·	·	11,0	5,2	·	0,6	23,6	12,7	11,8	2,6	2,0	9,5	3,1	·	·	12,2	4,3	2,8	1,4	4,4	120,8	223	+67	20	17	13	18
Blau	Seissen	707	·	·	·	·	·	6,5	4,9	2,0	0,2	·	·	·	·	1,3	8,3	·	·	12,7	10,8	5,1	1,4	2,9	5,7	5,2	·	·	3,1	2,6	2,1	2,1	2,1	86,0	162	+33	18	17	11	14
	Bermaringen	650	·	0,1	0,0	·	·	4,7	3,7	4,4	2,6	·	·	·	·	2,5	7,2	·	·	18,1	10,7	4,6	0,5	1,4	10,1	3,1	·	·	1,8	1,9	1,8	1,7	0,5	79,4	176	+34	19	16	9	7
	Ulm	495	·	0,3	·	·	·	2,8	3,9	5,0	5,3	·	0,1	·	·	0,8	3,8	·	·	20,9	9,0	6,2	0,3	2,0	5,0	3,0	0,1	·	3,2	0,3	0,8	0,0	0,3	73,1	174	+31	20	12	8	7
D	Weißenhorn	500	·	0,1	·	·	·	2,9	3,0	7,3	0,2		·	·	·	0,1	4,5	·	·	16,1	8,3	6,5	·	0,9	3,5	3,1	·	·	3,3	0,9	0,2	0,3	0,1	61,3	157	+22	18	10	8	5
Günz	Obergünzburg	738	0,1	3,4	·	·	·	0,8	3,4	4,9	1,0	·	1,5	·	·	0,5	2,4	·	·	26,1	15,9	3,9	0,3	0,1	3,5	1,5	·	·	2,5	6,4	2,9	1,9	2,1	85,1	120	+14	21	16	10	20
	Ottobeuren	660	0,6	1,4	·	·	·	0,3	3,0	4,6	0,4	·	0,0	·	·	1,3	3,4	·	·	26,0	9,2	5,3	0,6	0,0	3,5	4,4	·	0,0	4,5	6,5	2,8	0,7	1,1	80,6	139	+23	20	15	10	8
	Arlesried	650	1,1	0,4	·	·	·	0,2	3,1	7,3	0,7	·	·	·	·	0,0	3,3	·	·	19,9	12,3	7,0	0,0	1,2	3,6	9,7	·	·	1,8	1,6	1,2	0,0	0,4	74,8	150	+25	17	13	8	7
	Leipheim	475	·	0,3	·	·	·	0,3	2,5	2,7	0,0	·	0,0	·	0,0	3,0	3,0	0,0	0,1	14,8	9,4	8,0	0,1	1,3	4,8	3,5	0,1	·	1,3	0,1	0,0	0,6	0,3	56,2			19	11	7	4
Mindel	Mindelheim	607	·	2,1	·	·	·	0,1	1,1	2,4	0,1	·	0,1	·	·	0,1	3,9	·	·	22,4	11,7	8,3	0,1	0,9	0,1	8,1	·	·	2,6	3,2	1,2	0,1	0,7	69,3	151	+23	20	11	8	6
	Röfingen	474	0,0	0,0	·	·	·	0,4	3,5	1,6	0,9	·	·	·	·	0,5	1,4	·	·	14,2	10,0	9,0	0,5	2,0	3,5	4,0	·	·	0,4	0,5	0,2	0,3	0,4	53,3	118	+ 8	18	9	8	5
	Krumbach	514	0,4	0,3	·	·	·	3,4	4,5	4,2	1,0	·	·	·	·	0,1	5,2	·	·	17,5	9,2	5,1	0,4	4,2	3,8	1,8	·	·	0,8	2,5	1,3	0,4	0,3	66,4	141	+19	20	13	8	5
Breniz	Heidenheim	494	·	1,3	·	·	0,3	3,9	3,6	1,2	2,0	·	0,4	·	0,1	6,7	6,6	0,0	0,0	18,3	11,3	10,5	2,3	3,6	2,5	5,1	·	·	8,5	7,2	1,3	1,5	1,9	100,3	200	+50	22	19	8	10
	Ettlenschieß	656	·	·	·	·	·	3,9	7,2	12,1	1,3	·	·	·	·	5,4	6,9	·	·	16,0	7,7	10,0	·	3,0	0,0	4,0	·	·	3,6	1,7	4,8	·	2,6	91,0	178	+40	15	15	8	14
	Gundelfingen	440	0,0	·	·	·	0,0	1,5	5,2	2,9	0,3	0,5	0,3	·	·	1,5	5,9	·	0,0	17,5	9,0	9,4	0,7	0,3	3,1	0,0	·	·	1,0	1,1	0,5	0,0	0,1	60,8	156	+22	18	11	12	15
Donau	Eglingen	549	·	·	·	·	·	2,9	2,3	1,4	0,8	·	·	·	0,2	4,8	5,1	·	0,3	19,8	11,9	7,9	0,9	1,5	1,1	2,9	·	·	0,9	1,9	0,6	0,3	1,3	69,0	160	+26	20	13	11	10
	Blindheim (Bhf.)	416	·	0,1	·	·	·	0,1	1,6	0,8	·	·	0,0	·	·	3,0	3,2	·	·	13,3	16,9	9,8	0,8	0,9	2,4	3,3	·	·	0,1	0,4	·	·	0,4	57,1	168	+23	16	8	5	4
	Stillnau	496	·	·	·	·	·	0,4	1,4	0,0	·	·	·	·	·	4,8	2,9	·	·	12,9	8,2	9,6	1,4	·	1,7	4,2	·	·	0,7	0,8	0,4	·	·	49,4	133	+12	13	9	5	5
Wörnitz	Wörnitz	488	4,9	·	·	·	0,0	3,7	2,2	0,7	0,2	·	·	·	·	8,4	8,7	0,0	0,5	12,0	15,2	6,5	7,5	1,1	1,7	2,5	·	·	18,4	6,0	1,9	1,6	1,3	105,0	250	+63	20	17	10	19
	Dinkelsbühl	440	2,4	·	·	·	·	2,1	1,4	1,1	·	·	·	·	·	8,1	7,0	·	·	15,5	20,0	11,8	5,2	1,4	2,4	3,1	·	·	17,9	3,3	1,4	0,2	1,4	105,7	224	+59	18	17	8	4
	Ottingen	429	1,9	·	·	·	0,0	3,3	3,9	0,2	0,1	·	0,0	·	·	2,3	4,3	0,0	0,0	9,5	23,6	6,6	3,8	1,4	2,3	3,5	·	·	12,6	5,0	1,2	0,1	1,0	86,2	215	+46	19	16	10	8
	Bopfingen	470	·	·	·	·	·	2,8	3,4	0,7	·	·	·	·	·	3,7	11,3	·	·	16,8	8,4	15,1	5,3	1,3	·	2,0	·	·	21,8	4,8	2,4	·	1,7	101,5	172	+43	15	14	7	7
	Möttingen	413	nicht beobachtet																																					
	Donauwörth	415	0,0	·	·	·	0,0	0,1	2,8	1,5	0,1	·	0,0	·	·	3,2	2,4	·	0,1	13,5	20,0	8,4	0,7	0,3	1,8	2,0	·	·	0,2	0,5	0,1	0,0	0,4	58,1	161	+22	18	9	9	6
Donau	Ziemetshausen	501	0,2	0,5	·	·	·	0,1	2,8	3,2	0,2	·	·	·	·	·	2,9	·	·	15,7	10,2	7,0	·	6,0	4,1	2,8	·	·	1,3	3,0	0,0	0,5	0,3	61,8	121	+11	18	12	8	6
	Bliensbach	437	·	0,1	·	·	·	1,0	1,8	2,1	0,3	·	·	·	·	1,0	6,9	·	·	13,1	10,2	12,3	·	0,6	2,4	2,5	·	·	1,0	0,9	1,0	0,2	0,3	57,7	152	+20	18	12	8	9
	Kreppen	460	·	1,1	·	·	·	4,3	3,1	2,6	1,3	·	1,6	·	·	·	2,1	·	·	15,3	14,6	11,3	0,2	1,5	4,8	1,6	·	·	4,3	4,1	2,6	0,3	2,1	78,8	168	+32	19	17	8	9

Flußgebiet		Ort	See-höhe m	1	2	3	4	5	6	7	8	9	10	11	12	13	14	15	16	17	18	19	20	21	22	23	24	25	26	27	28	29	30	31	Monatssumme mm	% d. Mittels	Abweichung v. d. Norm.	Zahl der Tage mit Niederschl. ≥0,1	≥1,0	≥5,0	≥10,0
Lech	Quelle bis Wertach	Zürs	1720	·	·	·	·	·	13,5	6,7	2,3	6,0	·	·	·	·	1,8	3,6	·	·	68,7	22,6	8,3	·	·	6,0	·	·	·	10,6	6,2	3,6	11,3	169,4	178	+74	15	15	11	11
		Lech	1454	·	·	·	·	·	6,7	5,9	5,5	2,1	·	·	·	·	7,6	13,8	·	·	43,6	14,4	5,1	·	·	3,3	1,5	·	·	·	4,1	1,4	·	6,6	121,4	147	+36	14	14	9	11
		Holzgau	1090	·	0,4	·	·	·	9,4	6,7	4,6	2,8	·	·	·	·	6,5	15,0	0,2	·	30,4	26,6	5,7	·	·	1,7	4,0	·	·	·	3,4	1,1	·	3,7	122,2	183	+55	16	14	10	11
		Gramais	1318	·	0,1	·	·	·	5,9	4,9	2,9	3,0	·	3,0	·	·	4,7	15,2	2,0	·	29,4	26,6	19,7	·	·	1,9	3,1	·	·	·	5,0	1,0	1,0	4,0	132,8	172	+56	18	17	14	27
		Hinterhornbach	1101	0,4	1,1	·	·	·	6,3	3,8	3,1	2,8	·	0,6	·	·	0,0	16,7	·	·	28,2	57,7	12,3	·	·	·	80,0	·	·	1,0	0,0	2,5	0,0	5,0	224,5	262	+36	16	14	9	31
		Namlos	1263	·	1,7	·	·	·	6,3	5,5	11,0	4,0	·	0,5	·	·	2,5	17,0	·	·	23,2	23,6	5,6	·	·	0,0	4,4	·	·	·	4,6	0,9	·	3,0	113,8	144	+35	15	13	11	31
		Forchach	905	·	0,2	·	·	·	4,5	6,5	2,2	1,8	·	·	·	·	1,6	12,7	·	·	41,8	21,4	7,5	·	·	2,7	4,5	·	·	·	4,8	1,6	·	2,2	116,0	159	+43	15	14	10	27
		Höfen	869	·	·	·	·	·	3,9	8,9	8,1	7,5	·	·	·	·	3,4	8,9	·	·	27,6	32,2	9,3	·	·	0,8	7,4	·	·	·	3,2	5,4	·	4,8	131,4	163	+50	14	13	7	22
		Berwang	1336	·	·	·	·	·		30,0		7,0	·	·	·	·	28,0	·	·	·	25,0	25,0	6,5	·	·	·	6,8	·	·	0,7	2,0	6,4	0,3	5,0	143,5	179	+64	15	13	13	31
		Plansee	976	·	4,1	·	·	·	2,3	15,7	15,5	5,6	0,9	·	·	·	1,9	16,3	·	·	23,7	26,4	8,7	·	·	2,9	5,7	·	·	0,3	2,4	4,1	5,1	4,9	146,5	173	+62	18	16	11	31
		Tannheim	1094	·	1,4	·	·	·	5,2	9,3	9,1	3,8	·	0,2	·	·	6,9	15,5	·	·	23,3	18,3	14,5	·	·	3,2	6,9	·	·	0,5	8,3	5,0	·	3,6	135,0	152	+46	17	15	11	28
		Reutte	900	0,1	1,8	·	·	·	2,3	5,3	10,3	4,3	·	0,2	·	·	1,4	8,3	·	·	22,3	20,7	6,2	·	·	1,2	5,4	·	·	·	3,7	4,9	·	2,0	101,0			17	15	10	23
		Fallmühle	928	·	2,0	·	·	·	0,0	11,0	9,0	5,0	·	·	·	·	8,0	11,0	·	·	31,0	24,5	13,0	·	·	5,0	3,0	·	·	·	9,0	13,0	4,5	2,5	151,5	141	+45	15	15	9	29
		Horn	796	0,2	0,4	·	·	·	3,4	6,0	10,0	5,0	·	·	·	·	0,7	6,0	0,0	·	22,1	24,0	4,0	·	·	1,8	3,0	·	·	0,1	2,0	6,1	1,2	2,4	98,4	133	+24	18	14	11	24
		Neuschwanstein	965	·	4,8	·	·	·	3,7	8,8	11,2	4,2	·	·	·	·	1,0	5,7	·	·	26,6	24,8	4,5	·	·	1,1	2,4	·	·	·	2,5	7,8	0,0	1,8	110,9	146	+35	15	15	9	19
		Buching	810	·	3,7	·	·	·	2,1	7,0	7,9	5,4	·	·	·	·	0,8	4,8	·	·	23,5	23,7	3,3	·	·	0,7	2,5	·	·	·	1,7	6,5	0,1	2,7	96,0	137	+26	16	13	10	28
		Lechbruck	730	·	4,2	·	·	·	0,7	4,1	4,6	2,0	·	0,4	·	·	1,2	8,0	·	·	27,5	26,2	5,6	·	·	2,2	1,0	·	·	0,0	4,0	4,6	0,2	1,3	97,8	150	+33	17	14	13	20
		Herzogsägmühle	704	0,9	3,0	·	·	·	1,3	4,5	5,4	0,4	·	1,8	·	·	0,3	5,5	·	·	27,5	16,9	6,8	·	·	1,7	2,3	·	·	0,2	6,3	4,2	2,8	1,3	93,1			19	15	11	12
		Denklingen	700	2,4	0,4	·	·	·	1,1	5,0	7,3	2,5	·	0,7	·	·	0,0	0,0	·	·	21,7	11,1	6,3	·	·	2,9	4,8	·	·	·	2,4	6,4	1,9	1,6	78,5	138	+21	16	14	10	7
		Landsberg a. L.	630	1,9	0,1	·	·	·	0,0	5,7	1,7	0,7	·	0,0	·	·	0,0	3,3	·	·	18,0	12,4	0,9	0,1	·	2,7	4,9	·	·	0,2	2,9	1,6	0,0	0,9	59,0	107	+ 4	17	11	9	7
		Lager Lechfeld	550	1,2	0,9	·	·	·	1,8	4,7	1,6	1,3	·	0,1	·	·	0,0	4,5	·	0,0	16,0	11,5	7,3	0,0	3,3	2,7	2,8	·	·	0,6	2,8	1,9	1,3	0,5	66,8	155	+24	19	15	11	4
		Issing	720	1,3	1,9	·	·	·	0,4	3,5	3,6	0,9	·	0,8	·	·	·	1,3	·	·	19,2	14,1	8,4	0,6	0,5	2,5	2,7	·	·	·	1,4	2,3	0,2	1,3	66,7	109	+ 6	19	13	9	21
		Augsburg-St. Stefan	490	0,2	1,4	·	·	·	0,7	3,5	0,2	0,8	·	0,2	·	·	·	3,7	·	0,1	14,0	15,3	10,8	·	2,1	2,8	2,6	·	·	1,0	1,0	1,4	0,3	1,8	63,9	139	+18	20	13	10	4
	Wertach	Wertach	915	0,0	3,0	·	·	·	0,0	13,6	8,9	5,8	·	·	·	·	4,7	9,1	·	·	34,1	24,9	15,1	·	·	5,9	6,8	·	·	1,8	14,7	13,3	3,1	7,3	172,1	164	+67	16	16	9	22
		Nesselwang	868	·	2,2	·	·	·	1,4	8,1	10,4	5,0	·	0,0	·	·	4,3	13,1	·	·	29,4	33,1	13,1	·	·	3,4	5,2	·	·	1,1	14,0	7,6	1,3	4,0	156,7	178	+69	17	17	10	19
		Mittersulzberg	909	0,5	6,2	·	·	·	2,3	8,7	12,6	6,2	·	0,6	·	·	0,0	·	·	·	33,2	30,4	7,2	·	·	1,5	2,4	·	·	0,5	8,2	7,4	2,3	3,5	143,8	195	+70	19	16	12	25
		Unterthingau	772	0,1	3,0	·	·	·	0,2	8,2	6,6	2,4	·	1,0	·	·	2,2	4,6	·	·	22,4	32,6	7,4	1,7	·	5,5	1,9	·	·	0,4	9,2	6,9	0,8	3,6	120,7	170	+50	20	16	11	23
		Kaufbeuren	700	0,1	3,4	·	·	·	0,6	3,3	1,8	0,7	·	0,9	·	·	0,4	4,2	·	·	25,0	13,5	14,3	0,5	·	3,5	6,1	·	·	0,4	6,6	4,2	1,3	1,6	92,4	149	+30	20	13	12	13
		Ingenried	660	0,2	2,3	·	·	·	0,3	3,1	3,3	0,7	·	0,2	·	·	0,0	3,5	·	·	23,3	13,3	7,1	0,3	·	3,1	5,0	·	·	1,0	3,6	4,9	0,2	0,7	76,1	144	+23	19	11	11	9
		Türkheim	599	1,3	1,9	·	·	·	0,9	5,0	5,8	1,2	·	0,1	·	·	0,3	6,2	·	·	24,5	10,3	8,1	1,8	1,9	2,5	6,3	·	·	1,5	3,8	0,5	1,3	1,6	86,8	173	+37	21	17	10	8
		Auerberg	1055	3,0	0,8	·	·	·	0,5	3,8	7,3	0,8	·	2,1	·	·	1,5	2,9	·	·	31,1	15,0	10,0	0,0	·	3,8	0,8	·	·	·	8,4	4,3	4,1	·	100,2	160	+37	17	13	11	21
		Krottenhill	885	2,4	3,2	·	·	·	1,2	5,6	4,9	0,7	·	1,7	·	·	0,8	0,3	·	·	26,6	12,6	11,1	0,9	·	2,1	1,2	·	·	·	0,0	4,5	0,8	·	80,6	117	+12	17	12	9	19
		Hiltenfingen	558	0,8	1,0	·	·	·	2,0	4,2	1,8	0,5	·	0,0	·	·	0,0	4,1	0,0	0,0	16,2	12,9	5,0	0,0	3,1	2,0	6,2	·	·	0,3	2,0	1,4	0,5	0,1	64,1	146	+20	18	13	11	8
		Holzhausen	610	1,6	2,1	·	·	·	0,5	2,6	5,9	0,0	·	0,4	·	·	0,1	3,1	·	·	19,3	14,5	4,7	·	·	4,6	9,2	·	·	1,1	2,2	2,5	2,1	0,3	76,8	135	+20	18	14	7	4
	L.	Rain a. L.	402	·	·	·	·	·	0,2	2,4	2,7	0,2	·	·	·	·	2,3	2,9	·	·	4,6	15,6	12,9	2,6	1,1	2,5	0,6	·	·	2,3	0,4	0,1	0,2	0,3	53,9	163	+21	18	11	7	3
Lech bis Naab	Lech bis Paar	Neuburg a. D.	388	1,3	0,6	·	·	0,9	1,3	0,7	0,0	0,0	·	0,1	·	0,0	2,3	2,5	0,0	0,0	4,7	23,1	11,1	0,9	1,2	2,5	2,2	·	·	0,1	0,4	0,3	0,3	0,0	56,5	145	+18	19	10	9	6
		Ammerfeld	544	0,0	·	·	·	·	2,3	1,1	·	0,1	·	0,0	·	·	2,2	2,5	·	0,1	10,0	20,0	12,0	5,4	2,3	5,2	2,4	·	·	5,3	2,3	2,1	0,1	0,7	78,1	200	+39	19	15	9	7
		Ingolstadt	371	3,0	1,2	·	·	0,0	1,8	0,5	0,0	0,2	·	0,0	·	·	2,3	5,4	·	·	3,0	23,4	9,8	·	1,4	2,0	0,9	·	·	1,0	0,4	1,0	0,4	·	57,4	151	+19	17	12	8	4
	Paar	Preienried	527	·	1,9	·	·	·	0,0	0,8	0,5	2,1	·	0,1	·	·	0,1	0,0	·	·	10,9	13,5	8,6	·	1,7	2,7	4,4	·	·	·	0,8	2,6	0,4	1,3	52,4			16	10	8	5
		Pörnbach	400	1,7	2,2	·	·	0,3	0,5	0,6	·	0,1	·	0,0	·	·	1,5	4,5	·	0,1	5,0	21,6	9,2	0,3	1,3	2,6	2,7	·	·	0,0	2,4	0,1	0,1	0,5	57,3	140	+16	20	11	7	5
		Ludwigsmoos	380	2,1	·	·	·	·	3,9	2,0	·	·	·	·	·	·	2,4	7,1	·	0,1	5,7	26,1	9,8	·	2,0	6,7	·	·	·	0,1	3,3	0,4	0,9	0,7	73,3	188	+34	17	12	7	16
	Ilm	Scheyern	481	0,9	2,3	·	·	0,3	2,1	2,3	0,3	0,7	·	0,9	·	·	0,8	3,8	·	0,0	3,7	21,9	14,7	1,2	2,9	0,0	1,1	·	·	·	3,8	2,1	1,4	1,0	69,2	147	+27	21	15	11	12
		Geisenfeld	384	0,9	1,9	·	·	·	1,3	0,8	·	0,2	·	0,2	·	·	1,5	3,4	0,0	0,3	2,3	21,6	10,4	·	4,0	1,6	3,4	·	·	·	1,9	0,0	0,6	0,6	56,9	139	+16	18	11	8	12
	D.	Neustadt a. D.	350	5,6	0,0	·	·	·	1,6	1,4	0,5	1,2	·	0,7	·	·	7,2	·	·	1,6	·	23,4	9,4	0,8	2,0	1,0	2,0	·	·	·	3,0	2,4	0,5	0,0	62,3	160	+23	18	14	10	8
	Altmühl	Elbersroth	450	4,3	·	·	·	·	5,3	3,5	1,5	0,8	·	0,5	·	·	7,2	7,0	0,1	1,1	11,5	18,0	7,3	9,0	1,2	2,0	5,1	·	·	16,5	4,2	4,8	2,5	0,8	114,2	286	+74	22	18	11	6
		Burk	470	2,4	0,2	·	·	·	5,0	4,0	0,0	0,5	·	0,2	·	·	8,3	5,0	·	·	19,0	20,0	4,1	4,7	0,4	1,7	1,6	·	·	20,8	1,4	3,1	1,3	0,7	104,4	290	+68	20	15	11	7
		Gunzenhausen	420	2,8	·	·	·	·	2,1	1,9	0,0	0,6	·	0,2	·	·	5,6	5,1	·	0,5	6,7	24,7	5,9	4,7	0,5	0,3	1,4	·	·	7,1	3,1	1,4	0,1	0,5	75,2	199	+37	20	13	10	5

Flußgebiet		Ort	See-höhe m	1	2	3	4	5	6	7	8	9	10	11	12	13	14	15	16	17	18	19	20	21	22	23	24	25	26	27	28	29	30	31	Monatssumme mm	% v. Ber.	Abweichung v. d. Norm.	Zahl der Tage mit Niederschl. ≥0,1	≥1,0	≥10,0	Schnee
Lech bis Naab	Altmühl	Rehlingen	457	3,2	0,5	0,3	·	·	2,4	1,6	·	2,2	·	·	·	·	6,5	2,3	·	·	1,7	12,5	6,4	2,7	1,9	2,4	3,7	·	·	2,7	5,1	0,0	2,6	0,0	80,7	179	+36	18	16	7	11
		Eichstätt	388	3,8	0,0	·	·	0,9	2,1	0,7	0,1	0,3	·	0,4	·	0,1	2,0	2,4	0,0	1,2	4,2	27,8	5,7	1,5	0,0	·	2,6	·	·	1,4	6,5	1,0	0,0	0,7	65,4	159	+24	20	13	13	6
		Denkendorf	483	1,5	·	·	·	·	2,4	3,2	·	·	·	·	·	·	·	9,0	·	2,3	5,0	25,0	10,0	0,0	2,5	1,7	0,0	·	·	1,7	5,1	2,8	3,2	0,4	78,8	202	+40	16	15	6	19
		Thalmässing	410	3,3	·	·	·	0,1	1,1	1,6	0,3	0,5	·	2,2	·	·	7,8	5,1	0,0	0,0	2,1	20,6	6,2	4,5	1,1	0,3	4,5	·	·	21,1	4,2	2,2	0,3	0,9	90,0	210	+47	21	15	12	7
		Mühlhausen	400	0,0	·	·	0,8	0,5	0,6	0,4	0,3	0,5	·	5,5	·	·	0,8	4,6	0,4	·	4,0	20,0	14,3	1,2	0,6	0,8	6,1	·	·	1,4	2,5	2,1	2,5	2,2	75,1	192	+36	23	13	13	9
		Dalfwang	521	4,6	·	·	·	0,1	0,1	·	0,1	0,1	·	3,5	·	·	5,1	1,0	·	0,6	·	25,5	11,5	4,5	2,2	0,5	7,0	·	·	·	2,2	0,4	1,0	0,8	70,8	177	+31	19	11	11	17
		Dietfurt a. A.	364	5,1	·	·	·	0,3	0,6	1,1	0,3	0,6	·	2,2	·	·	1,6	1,5	0,1	0,7	·	22,2	9,1	3,4	1,8	0,6	5,1	·	·	3,1	4,6	0,3	1,4	1,4	67,1	186	+31	22	14	13	13
	Altmühl bis Naab	Kehlheim	350	3,3	·	·	·	·	2,5	0,5	0,1	0,4	0,4	1,6	·	·	2,5	7,1	·	0,9	·	18,5	8,3	2,0	2,0	0,2	5,4	·	·	·	0,7	1,4	0,6	3,0	61,4	157	+22	20	12	12	20
		Velburg	510	0,0	·	·	·	4,6	5,2	0,6	0,8	1,1	2,3	3,4	·	·	13,8	7,6	0,4	2,3	0,1	22,6	18,6	1,9	1,5	0,8	7,4	·	·	0,4	3,4	2,8	3,8	0,7	109,1	218	+59	24	17	13	19
		Painten	498	6,1	·	·	·	1,2	3,5	1,3	·	1,2	·	1,4	·	·	2,3	0,9	·	·	·	20,5	12,8	4,5	3,8	3,6	1,4	·	·	·	9,4	2,3	2,0	1,3	79,5	185	+37	18	17	9	14
Naab	Waldnaab	Bärnau	600	2,3	·	·	·	2,0	4,0	3,0	1,5	0,5	3,0	4,3	·	·	15,0	6,0	0,0	1,9	·	16,3	12,8	5,2	7,6	0,2	6,0	·	·	17,3	7,7	5,7	2,5	2,1	126,9	218	+69	20	18	15	16
		Tirschenreuth	500	·	·	·	·	1,2	2,4	0,2	0,9	·	0,7	2,5	·	·	6,9	4,4	·	1,7	·	18,4	14,8	4,9	5,8	0,2	4,3	·	·	16,8	8,7	1,4	1,2	1,7	99,1	242	+58	20	16	13	8
		Brandt i. Opf.	576	0,3	·	·	·	0,9	5,5	0,3	·	·	3,3	4,0	·	·	14,0	10,0	0,8	4,9	·	18,0	12,0	9,8	7,0	·	9,4	·	·	19,0	5,9	3,5	6,5	3,0	136,1	195	+67	20	16	13	23
		Steinwald-Waldhaus	822	1,7	·	·	·	0,5	3,3	·	·	·	1,8	3,4	·	·	10,8	7,7	0,9	3,9	·	23,8	16,7	8,3	6,5	0,4	8,4	·	·	15,9	6,0	2,8	4,6	1,9	131,3			20	17	15	28
		Erbendorf	510	0,0	·	·	·	0,0	2,8	0,2	0,0	0,2	1,0	2,8	·	·	6,3	4,0	0,6	1,7	·	22,0	16,6	5,2	6,5	·	9,0	·	·	20,4	5,1	1,0	2,2	0,7	108,3	194	+52	19	15	12	7
		Flossenbürg	620	·	·	·	·	0,2	5,7	1,4	·	0,8	6,4	·	·	·	13,6	6,4	0,3	4,2	·	23,7	17,6		12,2			·	·	11,3	4,2	3,1	2,2	0,0	114,3			20	17	12	14
		Weiden	398	2,5	·	·	·	·	0,4	·	0,2	·	0,3	3,3	0,1	0,2	0,3	5,0	0,0	2,8	·	20,3	13,8	3,0	4,0	·	7,1	·	·	14,6	4,6	0,4	1,6	0,2	84,7	206	+44	20	12	14	8
	Heidenaab	Kemnath	456	3,2	·	·	·	·	2,5	·	0,3	0,4	1,1	7,0	·	·	4,5	5,5	1,0	1,7	·	23,2	14,2	6,5	5,8	·	7,7	·	·	9,9	7,2	1,6	2,6	1,0	106,3	232	+60	20	18	12	12
		Pressath	425	nicht beobachtet																																					
		Heinersreuth	515	3,8	·	·	·	1,6	1,5	0,4	·	·	3,6	0,6	·	·	8,6	6,2	0,2	2,6	·	19,3	6,7	5,6	3,3	·	6,1	·	·	14,9	5,2	1,1	3,0	0,6	94,9	216	+51	20	16	13	22
		Weiherhammer	390	2,4	·	·	·	·	0,4	0,2	·	0,3	·	5,2	·	·	8,7	6,4	·	2,8	·	21,8	18,3	2,9	3,3	·	6,4	·	0,2	17,5	4,5	0,3	0,2	·	101,8	248	+61	18	12	9	5
	Pfreimd	Oberfahrenberg	802	1,6	0,0	·	·	·	0,3	0,8	0,7	0,8	1,0	2,3	·	·	14,2	4,7	0,4	1,4	1,6	16,5	20,4	2,7	4,7	0,5	4,5	·	·	7,3	6,4	5,5	0,5	0,1	98,9	183	+45	23	15	13	29
		Dammelsdorf	440	2,5	·	·	·	·	1,5	0,2	0,0	·	0,3	2,8	0,2	·	11,8	4,1	·	1,8	·	19,5	11,2	2,3	3,5	·	6,8	·	·	14,2	4,5	0,0	0,0	0,0	87,2			16	13	8	1
		~~Neukirch-Pfreimder~~	~~493~~	3,3	0,0	·	·	·	0,0	·	0,2	0,2	2,8	1,2	0,0	·	11,2	7,1	0,2	2,6	0,0	21,2	14,2	6,9	3,2	·	2,7	·	·	10,1	2,7	0,4	1,2	1,0	95,6			20	16	12	16
		Lohma	500	1,3	·	·	·	0,4	3,5	0,2	0,1	0,2	0,3	6,0	·	·	12,8	11,7	0,2	4,4	·	17,4	21,5	5,5	7,0	0,5	10,3	·	·	5,5	4,9	2,4	2,0	0,8	117,9			23	15	14	20
	Schwarzach	Waldmünchen	510	·	0,0	·	·	4,5	2,0	1,0	·	·	0,5	3,5	·	·	11,0	11,0	·	5,7	·	16,0	17,0	9,3	7,0	·	7,7	·	·	·	5,0	0,5	1,5	0,6	103,8	207	+54	17	15	9	13
		Grafenkirchen	510	4,9	·	·	·	0,0	1,9	0,2	·	0,1	0,0	6,2	·	·	8,9	4,9	0,0	2,8	·	15,9	24,9	4,0	3,2	0,0	16,9	·	·	0,0	1,9	0,3	1,4	0,5	98,9	187	+46	17	13	9	19
		Schönsee	655	3,8	·	·	·	1,5	2,6	0,6	0,3	0,1	1,2	5,7	·	·	14,5	8,7	1,0	4,1	·	23,3	19,4	8,3	6,5	·	8,3	·	·	4,2	3,4	2,3	0,8	1,2	121,8	206	+63	22	18	15	21
		Diesterskirchen	500	·	·	·	·	4,3	3,0	0,5	·	1,0	·	6,6	·	2,0	9,8	9,0	·	3,3	·	20,0	18,5	4,7	4,0	·	8,4	·	·	7,0	1,3	1,7	2,0	·	107,1	202	+54	19	17	11	13
	N.	Schwarzenfeld	363	·	·	·	2,6	2,4	4,1	1,1	·	·	1,2	2,4	·	·	8,6	7,3	1,2	·	·	9,6	8,6	7,2	4,1	1,3	8,2	·	·	3,2	8,1	7,1	2,1	·	90,4	258	+55	19	19	11	20
	Vils	Großschönbrunn	450	2,9	·	·	·	0,0	2,3	0,0	·	0,9	·	2,3	0,6	·	6,0	8,8	·	4,2	·	27,0	9,6	5,0	·	·	7,1	·	·	11,1	9,9	0,6	1,6	·	97,9	212	+52	16	13	9	17
		Edelsfeld	521	0,0	·	·	·	·	7,0	·	·	0,0	·	5,5	·	·	5,2	7,4	·	5,5	·	18,4	7,5	6,0	·	·	8,9	·	·	12,5	4,8	3,7	9,0	1,9	105,3	224	+58	17	15	10	14
		Amberg (Maria-Hilf-Berg)	519	0,0	·	·	·	0,3	3,4	1,2	0,0	0,0	0,0	3,6	·	·	7,9	4,7	·	2,8	·	23,3	7,7	5,3	0,9	0,0	7,0	·	·	15,5	2,1	0,9	1,4	0,1	88,1	216	+47	17	13	11	15
		Ursensollen	540	·	·	·	·	2,4	1,6	0,3	0,2	0,0	0,0	1,2	·	·	7,4	4,6	1,3	0,8	·	20,3	11,8	7,2	4,7	3,1	3,5	·	·	3,2	5,8	3,0	1,5	0,3	84,2	229	+47	20	16	13	17
		Schmidmühlen	355	·	·	·	·	·	5,4	0,3	·	2,9	0,3	0,0	·	·	9,9	3,0	·	7,8	·	21,6	10,6	4,5	0,5	·	1,9	·	·	8,2	1,5	1,8	0,0	·	80,2	200	+40	15	12	9	11
Regen	Schwarzer Regen	Eisenstein	794	4,3	0,4	·	0,0	2,0	4,4	1,8	1,2	1,6	1,2	5,6	·	·	23,0	17,2	0,2	4,1	·	8,4	27,1	3,9	8,9	0,4	7,3	·	·	3,9	11,7	3,9	2,4	1,5	146,4	181	+65	2	21	19	23
		~~Schachtenbachfall++~~	~~900~~	7,2	·	·	1,4	4,1	13,8	2,3	1,3	·	4,9	5,7	·	·	16,1	11,9	5,2	5,7	·	20,9	34,2	14,2	11,2	0,3	15,5	·	·	5,5	20,4	6,5	5,1	2,5	215,9	201	+119	23	22	18	31
		Zwieseler Waldhaus	700	4,5	0,4	·	·	2,0	5,3	0,8	1,3	0,5	·	4,8	·	·	19,2	13,4	1,4	4,8	·	14,6	19,8	7,5	5,8	0,3	6,1	·	·	5,6	6,9	2,6	2,3	1,8	131,7	185	+61	23	19	16	31
		Zwiesel	590	0,0	0,1	·	·	0,5	6,4	0,9	0,0	0,0	0,4	5,1	0,0	·	2,1	6,0	0,6	5,9	·	11,2	34,4	5,4	12,1	·	6,3	·	·	0,6	9,6	5,4	0,9	1,7	115,6	181	+52	20	13	9	21
		Buchenau	750	5,2	·	·	·	0,0	7,4	0,7	·	1,0	·	8,4	·	·	3,1	7,6	·	7,4	·	12,2	24,4	2,1	13,2	0,3	8,4	·	·	0,4	8,4	6,0	7,3	3,4	126,9	140	+37	19	16	9	29
		Regen	522	·	·	·	·	2,3	4,1	1,6	1,4	0,6	0,0	8,4	0,0	·	0,9	1,4	·	3,2	0,4	2,5	31,1	1,2	3,4	·	6,5	·	·	1,0	8,4	2,6	1,9	0,4	83,5	155	+30	20	16	11	13
		Bodenmais	680	·	·	·	·	0,6	1,6	0,7	0,1	0,4	0,3	9,1	·	·	1,5	7,2	0,3	4,0	·	16,5	26,5	6,3	10,5	0,3	6,1	·	·	1,4	12,2	2,3	2,5	1,5	112,3	161	+42	22	15	13	16
		Gotteszell	568	4,2	·	·	·	3,0	1,9	0,5	0,4	·	·	5,3	·	·	5,7	5,6	1,7	2,9	·	12,1	13,0	5,7	3,6	1,0	4,0	·	·	1,4	11,6	2,3	3,0	0,6	89,6	136	+24	21	18	9	16
		Ödwies	1029	9,0	·	·	·	12,0	·	14,5	·	·	·	3,9	·	·	4,5	2,6	·	7,4	·	2,4	16,4		16,7			·	·	0,7	17,5	6,9	8,5	·	117,0	123	+22	20	19	15	31
		Oberried	580	4,0	·	·	·	0,3	0,5	1,7	0,2	0,8	0,3	8,7	·	·	4,4	8,9	0,2	4,2	·	4,1,6		4,9	8,4	0,3	7,9	0,0	·	6,6	7,8	3,2	2,8	1,4	118,5	185	+55	23	16	13	21
		Viechtach	432	5,6	·	·	·	·	1,5	2,5	·	0,9	·	6,2	·	·	4,4	16,1	·	1,0	·	8,6	18,6	4,3	3,6	·	6,8	·	·	1,1	8,0	8,3	3,4	·	97,9	200	+49	17	16	9	13
		Höllenstein	400	4,2	0,3	·	·	·	0,9	0,5	·	0,6	·	6,3	·	·	7,3	9,6	·	3,0	·	12,6	22,2	3,7	5,7	·	6,6	·	·	1,5	5,4	2,6	1,5	0,3	94,8	226	+53	18	13	10	26

* St. Katharin 515 ++ Grosser Arbersee 920

Flußgebiet		Ort	Seehöhe m	1	2	3	4	5	6	7	8	9	10	11	12	13	14	15	16	17	18	19	20	21	22	23	24	25	26	27	28	29	30	31	Monatssumme mm	Abweichung v. d. Norm. %	Zahl der Tage mit Niederschl. ≥0,1	≥1,0	☆ ≥1,0	≥0,1 ☒
Regen	Schwarzer Regen bis Mündung	Kleiner Arbersee	920	0,5	·	·	·	·	10,5	2,0	0,3	1,1	·	5,2	·	·	27,2	14,0	3,8	4,5	·	7,8	18,9	6,2	7,0	·	7,0	·	·	1,2	11,3	7,2	3,8	1,5	141,0		20	18	13	18
		Osserschutzhaus	1285	·	·	·	·	2,4	4,4	2,2	1,3	1,8	2,1	·	·	·	20,5	8,0	0,1	6,0	·	13,7	25,5	7,4	8,1	·	6,2	·	·	·	6,5	12,3	0,8	5,1	134,4		19	17	18	31
		Lam	575	0,1	0,0	·	·	0,8	4,8	2,3	4,1	1,6	2,2	0,3	·	·	9,5	3,2	1,5	6,3	0,2	18,5	14,6	5,8	3,6	2,1	4,3	·	·	2,5	3,4	8,8	6,7	9,2	116,6	204	+60	24	20	15	14
		Hohenbogen	903	·	·	·	·	·	1,0	·	15,5			6,2	·	·	36,0	·	·	6,0	·	9,2	12,1	6,2	10,0	·	5,2	·	·	·	8,2	7,2	2,1	5,2	128,1	221	+70	18	18	13	29
		Kötzting	408	1,9	3,2	·	·	0,0	3,2	·	0,6	1,8	1,2	4,1	·	·	7,9	7,8	0,2	2,9	0,9	18,1	19,6	5,9	8,6	·	4,5	·	·	1,9	3,2	2,8	3,1	0,5	103,9	216	+56	22	18	14	17
		Neumark	452				10,2				15,0					·		11,2	3,3		·	8,0	19,2	5,3	4,6	·	4,6	·	·	0,5	3,4		2,0		87,3		21	14	10	12
		Furth i. W.	400	4,7	·	·	·	0,2	0,1	0,0	0,0	0,1	0,1	·	·	·	3,7	2,8	·	1,8	·	4,7	14,4	7,2	1,9	0,3	6,0	·	·	0,5	4,4	·	0,7	·	52,6	132	+13	17	10	9	2
		Cham	400	4,3	0,0	·	·	·	0,2	0,0	0,0	0,2	·	4,0	·	·	4,3	1,5	·	1,8	·	17,4	24,0	4,2	1,2	·	8,0	·	·	0,1	3,1	0,5	0,4	0,2	75,4	204	+38	17	11	10	3
		Roding	370	4,2	·	·	·	·	1,3	0,4	·	0,7	·	5,8	·	·	8,1	4,9	·	2,1	·	14,9	24,1	7,7	·	·	8,4	·	·	3,2	·	2,5	·		88,9		16	14	7	19
		Falkenstein i. O.	580	5,5	0,2	·	·	2,7	1,8	1,6	0,1	1,7	0,1	5,0	·	·	4,4	7,8	0,1	1,6	·	15,6	12,6	6,4	5,7	0,3	5,3	·	·	0,0	4,3	2,3	3,4	0,3	80,9	195	+44	23	17	15	17
		Bruck bei Nittenau	368	2,7	·	·	·	0,5	0,4	0,1	·	0,8	·	3,8	·	·	6,5	3,9	·	0,4	·	16,4	14,2	4,5	1,1	·	7,5	·	·	·	7,9	0,3	1,6	0,0	72,6	181	+33	17	11	9	10
		Regenstauf	339	3,8	·	·	·	0,1	1,4	0,9	·	0,2	0,1	1,0	·	·	2,9	5,3	·	1,3	·	21,5	10,3	3,4	3,1	0,3	5,5	·	·	0,1	0,9	0,4	0,2	·	64,7	209	+34	20	11	10	5
Regen bis Isar	Donau	Regensburg **	344	7,6	0,0	·	·	1,0	1,8	0,5	0,0	0,3	0,0	3,1	·	·	2,1	3,0	0,0	1,4	·	19,7	14,2	2,8	0,8	0,2	4,7	·	·	0,0	2,2	0,0	0,3	0,0	65,7	206	+34	17	12	11	14
		Wörth a. D.	340	6,5	0,0	·	·	·	2,5	0,0	0,8	0,4	1,1	5,4	·	·	2,5	4,5	0,3	1,8	·	19,5	11,9	5,2	1,7	·	5,1	·	·	·	1,5	6,2	0,8	·		77,7	190	+37	18	14	11	18
		Ludmannsdorf	470	1,6	1,1	·	·	0,0	1,5	1,9	0,6	0,9	0,0	1,1	·	·	1,8	2,4	0,0	0,9	0,0	18,5	11,8	0,2	2,9	1,6	2,5	·	·	·	3,6	1,2	0,9	0,7	57,7	137	+16	20	14	13	14
		Eggmühl	365	5,5	0,1	·	·	0,1	0,2	0,4	0,1	·	·	2,5	·	·	1,1	2,8	·	0,1	·	15,7	15,0	0,7	2,1	·	3,5	·	·	·	3,3	0,3	0,2	0,2	53,9	146	+17	19	9	10	13
		Ergoldsbach	417	1,7	0,8	·	·	0,1	0,3	0,5	0,7	1,5	0,0	4,2	·	·	3,2	1,5	·	1,2	·	15,7	12,2	0,5	4,2	·	4,8	·	·	1,1	3,4	0,5	2,1	0,1	59,7	139	+17	20	12	12	3
		Straubing	329	5,9	0,0	·	·	2,8	3,8	0,5	·	0,5	·	4,2	·	·	1,8	0,9	0,0	1,1	·	14,5	15,4	1,5	4,1	0,0	5,4	·	·	0,8	5,3	2,8	0,0	0,3	71,6	184	+33	18	14	9	14
		Puchhausen	370	6,7	0,4	·	·	0,9	0,8	0,7	·	0,0	·	3,3	·	·	0,7	0,5	·	0,7	0,9	17,8	7,1	2,8	3,4	·	5,2	·	·	0,3	4,4	4,0	·	0,3	60,9		19	9	9	12
		Stallwang	351	0,8	0,0	·	·	1,0	1,1	0,9	1,0	1,4	·	1,9	·	·	6,2	4,1	·	·	·	9,0	4,2	3,1	5,7	2,0	4,2	·	·	1,0	2,0	2,1	1,0	0,7	53,4	102	+ 1	20	17	10	8
		Englmar	881	5,2	·	·	·	4,7	3,9	0,9	2,7	1,4	0,0	2,1	·	·	19,1	·	·	·	·	17,3	19,2	3,9	4,6	2,9	5,7	·	·	2,8	3,4	5,8	2,9	·	108,5	155	+39	19	18	8	17
		Metten	315	5,5	0,0	·	0,0	0,7	0,6	0,0	0,0	0,5	·	13,5	·	·	2,3	3,7	0,0	0,9	·	13,8	13,6	3,7	5,1	0,1	7,2	·	·	1,1	4,6	2,1	1,5	·	80,5	146	+26	18	13	9	19
Isar	Quelle bis Loisach	Scharnitz	963	·	3,2	·	·	·	7,9	9,1	9,7	5,4	·	3,8	·	·	·	7,0	·	·	22,2	32,3	2,7	·	·	·	·	·	·	·	6,2	2,2	1,8	0,5	115,0	169	+47	14	14	11	28
		Seefeld	1176	·	·	·	·	·	1,8	8,2	2,2	0,0	·	1,3	·	·	0,8	8,2	·	·	26,7	18,5	8,0	·	·	·	·	·	·	·	6,8	1,4	1,2	1,1	85,2	125	+17	14	13	13	30
		Oberleutasch	1126	·	0,5	·	·	·	10,2	4,9	10,4	3,5	2,3	0,5	·	·	0,8	11,6	·	·	32,6	20,4	3,6	·	·	·	1,6	·	·	0,4	4,1	3,0	0,1	4,0	114,7	191	+55	18	13	12	31
		Mittenwald	918	·	4,8	·	·	·	5,5	4,9	7,0	3,5	·	0,0	·	·	·	5,9	·	·	21,0	22,4	2,4	·	·	·	0,2	·	·	·	5,9	3,0	0,1	1,6	88,4	121	+15	14	12	11	19
		Hinterriß	930	·	3,3	·	·	·	6,0	9,8	11,0	5,3	·	0,0	·	·	·	10,3	·	·	29,4	30,5	0,0	·	·	3,3	2,6	·	·	·	8,9	4,1	4,0	2,4	133,9	154	+47	15	15	10	31
		Vereinsalpe	1406	4,5	3,2	·	·	·	15,2	5,6	7,7	4,6	·	0,6	·	·	·	2,2	·	·	40,7	14,4	3,6	·	·	0,8	·	·	·	·	6,9	1,5	·	1,5	113,0		15	13	13	31
		Vorderriß	783	2,5	4,7	·	·	·	4,3	12,4	8,9	3,6	·	0,5	·	·	·	1,7	0,2	·	33,5	29,3	2,6	·	·	0,6	1,6	·	·	·	8,1	3,2	0,7	4,0	122,4	148	+39	18	14	13	31
		Fall a. d. Isar	741	3,0	4,5	·	·	·	·	24,5	15,9	0,7	·	·	·	·	·	9,3	·	·	32,3	30,0	3,2	·	·	·	4,5	·	·	·	3,2	1,7	·	1,2	134,0	137	+36	14	13	10	31
		Obernach	1000	0,3	7,2	·	·	·	6,2	8,5	14,2	5,4	·	1,0	·	·	0,4	11,5	0,2	·	29,4	43,5	4,1	·	·	0,4	3,7	·	·	·	4,8	3,0	0,2	4,2	148,2		19	14	13	25
		Hersogstandhaus	1575	·	5,6	·	·	·	9,2	10,1	9,8	6,0	·	·	·	·	4,8	2,4	·	·	30,0	28,4	6,2	·	·	·	·	·	·	·	8,1	4,2	·	2,7	126,5	127	+27	13	13	12	31
		Jachenau	791	·	2,8	·	·	·	9,8	11,7	8,9	4,5	·	0,6	·	·	0,0	6,0	·	·	38,4	43,5	19,7	·	·	·	·	·	·	·	11,5	4,5	0,7	6,0	166,6	170	+69	13	11	9	29
		Lenggries	682	0,4	5,5	·	·	·	3,0	9,6	4,3	4,0	·	3,2	·	·	·	7,8	0,4	·	26,4	30,0	15,5	·	·	1,5	4,9	·	·	·	19,5	3,1	1,2	6,1	146,4	143	+44	18	16	10	17
		Marienstein	800	4,0	4,5	·	·	·	2,6	8,5	5,0	2,0	·	5,1	·	·	·	4,2	0,2	·	25,4	21,7	13,0	·	·	1,2	3,0	·	·	·	9,0	3,7	2,1	6,0	120,7	128	+27	18	17	10	23
		Tölz, Bad	690	0,8	6,9	·	·	0,0	1,9	9,2	3,4	1,2	·	3,5	·	·	0,0	3,6	0,2	·	20,1	16,9	11,7	·	·	1,6	2,4	·	·	0,0	3,2	2,2	0,1	4,2	93,1	112	+10	18	15	12	18
	Loisach	Ehrwald	993	·	0,0	·	·	·	9,3	5,1	5,4	7,1	·	2,2	·	·	·	10,0	·	·	16,2	21,1	8,0	·	·	1,4	6,3	·	·	·	0,7	0,4	0,5	0,5	95,2	151	+32	16	14	9	26
		Griessen	822	·	3,1	·	·	·	1,7	9,1	14,3	5,0	·	·	·	·	0,9	11,9	·	·	22,4	25,4	3,6	·	0,4	·	5,2	·	·	0,0	3,3	1,4	1,2	1,6	110,5	145	+35	16	14	8	25
		Grainau	760	·	3,5	·	·	·	0,6	5,3	7,8	4,1	·	0,1	·	·	0,3	12,6	·	·	28,0	25,2	2,5	·	·	0,2	3,3	·	·	0,7	2,8	3,2	·	0,9	101,1	141	+29	17	11	10	29
		Zugspitze	2962	0,3	5,4	·	0,0	·	20,1	13,3	17,1	11,2	·	2,0	·	·	1,4	9,0	0,3	·	13,5	22,3	7,8	·	0,3	1,0	10,6	·	·	0,2	10,1	7,5	4,6	10,4	168,4	124	+32	21	17	21	31
		Raintalerhof	964	0,7	7,1	·	·	·	4,2	9,6	4,0	2,0	·	0,4	·	·	·	12,0	·	·	22,0	22,0	6,9	·	·	1,0	2,4	·	·	5,9	2,1	5,8	0,1	2,9	111,1	141	+32	15	15	13	24
		Partenkirchen	690	·	3,1	·	·	·	2,6	7,3	9,0	5,4	·	0,0	·	·	0,0	4,0	0,1	·	20,1	28,4	2,1	0,1	·	0,3	1,2	·	·	0,3	2,4	1,4	0,0	1,3	89,1	131	+21	17	13	10	22
		Oberau	655	·	6,0	·	·	·	5,8	8,3	12,2	4,0	·	0,2	·	·	·	10,3	0,1	·	24,2	27,4	4,2	·	·	·	3,5	·	·	·	5,2	2,7	·	2,4	116,5	162	+45	15	13	9	19
		Eschenlohe	639	0,4	7,2	·	·	·	3,7	5,4	8,4	2,7	·	0,0	·	·	0,0	7,7	·	·	29,0	17,7	2,7	0,0	0,0	·	2,6	·	·	0,0	4,3	3,2	0,0	1,9	96,9	152	+33	14	13	11	7
		Murnau	696	0,7	6,4	·	·	·	2,2	5,4	4,4	1,5	·	0,7	·	·	0,0	6,9	·	·	32,8	17,8	2,4	·	·	0,9	0,8	·	·	0,0	5,6	3,8	1,4	1,0	94,7	150	+32	17	13	11	18
		Kochel	605	·	7,4	·	·	·	6,2	7,7	7,2	2,4	·	0,9	·	·	0,1	4,2	·	·	24,6	16,5	3,6	·	·	1,1	1,4	·	·	·	7,2	3,0	0,5	1,7	95,7	124	+13	17	14	11	18
		Sindelsdorf	601	0,7	8,4	·	·	·	0,4	5,9	4,5	0,4	·	1,2	·	·	·	2,8	1,3	·	26,3	20,4	5,6	·	·	1,4	0,8	·	·	0,4	2,8	1,2	0,2	1,5	84,2	140	+24	19	13	12	18

* Iohberg 650

** Obertraubling b. Regensburg 330

++ Oberfraubling b. Regensburg 330

Flußgebiet	Ort	Seehöhe m	1	2	3	4	5	6	7	8	9	10	11	12	13	14	15	16	17	18	19	20	21	22	23	24	25	26	27	28	29	30	31	Monatssumme mm	% d. Norm.	Abweichung v. d. Norm.	Zahl der Tage mit Niederschl. ≥0,1	≥1,0	≥5,0	≥10,0
Isar — Loisach	Blomberghaus *	1250	1,2	11,4	·	·	·	3,2	19,2	10,2	7,5	·	2,1	·	·	·	3,2	·	·	24,9	52,6	16,5	·	·	6,5	·	·	·	20,2	6,3	2,6	22,4	210,0			16	16	13	31
	Königsdorf	626	0,9	6,4	·	·	·	0,4	5,1	2,5	0,6	·	1,1	·	·	·	3,0	1,3	·	19,4	18,1	8,6	·	·	0,6	3,2	·	·	0,4	0,9	0,3	·	2,0	75,0	108	+ 6	18	11	12	16
	Puppling	590	1,0	3,7	·	·	·	1,5	4,9	2,4	2,0	·	2,7	·	·	0,0	3,3	·	·	14,9	17,5	8,5	0,3	0,0	0,6	2,7	·	·	0,0	1,5	3,2	0,7	1,5	73,7	121	+13	19	16	10	16
Loisach bis Amper	Deisenhofen	574	3,1	0,2	·	·	·	3,7	4,1	1,2	1,3	·	2,0	·	·	·	2,2	·	·	13,1	15,5	8,5	·	1,5	1,6	8,2	·	·	·	5,4	5,0	1,8	2,1	80,5			18	17	10	16
	München-Sternwarte	529	2,4	·	·	·	·	3,4	2,2	1,9	1,3	·	0,7	·	·	·	1,9	·	·	12,4	19,2	11,3	·	3,4	1,6	8,1	·	·	·	2,8	3,3	0,7	0,9	77,5	149	+26	17	14	10	7
	Otterfing	669	2,7	4,4	·	·	·	1,4	2,2	1,2	1,2	·	4,5	·	·	·	3,7	·	·	14,3	19,5	11,2	·	0,2	0,8	1,8	·	·	0,9	1,9	2,5	1,0	3,4	78,9	120	+13	19	16	11	17
	Eglfing	537	2,3	2,4	·	·	·	1,5	2,4	1,1	0,9	·	0,8	·	·	·	0,1	·	·	12,4	16,3	13,2	·	3,0	0,9	11,2	·	·	·	5,2	3,5	1,2	0,7	79,3	155	+28	18	13	9	12
	Weihenstephan	497	2,6	2,6	·	·	0,1	1,1	1,4	0,0	0,4	·	0,0	·	·	0,0	3,4	·	0,0	4,2	19,2	9,4	0,0	4,4	2,6	2,0	·	·	0,0	2,5	2,0	1,2	0,6	59,7	143	+18	17	14	10	9
	Pfaffing **	495	1,6	2,4	·	·	0,0	4,2	0,6	1,5	0,5	·	0,3	·	0,0	0,0	1,8	·	·	9,3	20,5	7,0	0,0	3,8	2,5	5,3	·	·	2,0	2,8	0,1	0,4	0,6	67,2			19	13	12	14
Amper, Ammer	Linderhof	937	0,9	5,0	·	·	·	18,3	21,8	19,3	17,6	·	0,4	·	·	1,3	11,7	·	·	30,4	37,9	12,7	·	·	0,9	5,6	·	·	·	6,3	12,7	2,2	2,0	207,0	228	+116	18	15	12	31
	Kloster Ettal	878	0,0	6,9	·	·	·	7,8	7,9	9,7	1,3	·	0,0	·	·	0,1	5,5	·	·	24,1	32,6	5,9	·	·	·	3,6	·	·	·	4,1	2,2	0,7	3,5	115,3	130	+29	15	13	10	31
	Unterammergau	830	·	5,3	·	·	·	2,0	4,9	7,0	1,8	·	0,6	·	·	0,7	9,0	·	·	24,0	31,6	12,5	·	·	·	5,2	·	·	·	8,1	3,3	0,3	1,8	118,1			16	13	11	23
	Böbing	744	0,2	4,3	·	·	·	1,4	7,3	8,2	2,4	·	2,5	·	·	0,4	8,0	·	·	26,0	20,8	3,6	·	·	2,2	1,8	·	·	·	4,9	4,1	2,9	1,7	102,7	168	+42	18	16	11	9
	Hohenpeissenberg	994	1,1	2,9	·	·	0,0	2,4	10,1	5,1	2,1	·	2,8	·	·	0,0	3,4	0,0	·	8,2	33,0	8,7	0,0	·	1,2	2,5	·	·	0,0	5,9	7,2	3,2	2,6	102,4	186	+47	17	17	11	11
	Weilheim	566	2,1	3,2	·	·	·	1,5	4,1	2,2	1,2	·	1,3	·	·	0,4	4,1	0,9	·	25,2	16,5	4,5	·	·	·	0,0	·	·	·	4,8	1,8	1,1	1,1	76,1	169	+31	17	15	12	14
	Diessen	630	1,9	1,3	·	·	·	2,7	5,5	1,3	0,3	·	1,0	·	·	0,0	3,8	·	·	20,0	12,6	9,3	0,2	0,2	2,1	1,5	·	·	0,0	3,3	3,6	0,0	1,1	71,7	159	+27	18	15	9	5
Amper	Seefeld	565	1,7	1,6	·	·	·	1,2	2,5	2,1	1,9	·	1,8	·	·	·	1,2	·	·	15,7	17,2	6,5	0,4	·	3,7	2,7	·	·	·	4,5	5,9	0,8	1,5	72,5	145	+23	18	16	10	19
	St. Ottilien	590	3,3	·	·	·	·	2,2	5,0	1,5	2,3	·	0,3	·	·	·	·	·	·	05,0	15,5	5,5	0,0	0,0	2,7	12,3	·	·	·	6,0	4,0	2,0	0,0	77,6	162	+30	15	14	10	12
	Haspelmoor	529	2,0	·	·	·	·	0,8	2,0	1,4	0,9	·	2,5	·	·	·	1,2	·	·	15,0	14,5	7,3	·	8,5	·	4,3	·	0,0	0,0	2,0	0,4	2,1	4,3	69,2			16	13	11	6
	Dachau	477	1,3	2,6	·	·	·	1,4	2,8	1,4	0,1	·	0,5	·	·	·	2,0	·	·	12,2	15,3	6,2	0,1	2,7	2,5	4,4	·	·	·	3,2	0,4	0,6	0,9	60,6	132	+15	19	13	12	4
	Seeshaupt	597	3,2	2,0	·	·	·	0,6	5,4	2,9	0,6	·	1,5	·	·	·	3,0	0,0	·	20,2	19,0	4,0	·	·	1,4	5,2	·	·	·	0,1	2,1	2,0	0,0	73,3	136	+19	16	13	9	14
	Traubing	670	1,3	·	·	·	·	2,5	11,5	2,3	1,8	·	0,8	·	·	·	3,5	·	·	14,8	15,5	8,8	0,3	0,7	·	2,5	·	·	0,0	4,5	5,5	1,3	2,3	81,9	146	+26	17	14	8	19
	Pasing	526	1,5	2,6	·	·	·	1,2	1,8	1,0	0,9	·	1,1	·	·	0,0	1,6	·	·	10,9	17,7	9,4	0,0	2,8	1,5	11,6	0,1	·	0,2	2,7	1,9	1,1	1,3	72,9	138	+20	20	17	11	9
	München-Oberwiesenfeld x	507	2,1	2,3	·	·	·	0,7	1,0	1,1	0,5	·	0,5	·	·	0,0	2,0	0,0	·	6,4	19,5	10,5	0,0	0,6	1,1	9,3	·	·	1,0	3,1	3,6	0,0	0,7	66,2	151	+22	18	13	11	15
	Nandlstadt	464	2,0	1,7	·	·	·	2,5	3,2	1,2	·	·	0,5	·	·	2,5	1,5	0,2	·	·	25,0	9,0	1,0	2,0	4,5	1,5	·	·	1,0	9,0	4,0	3,0	3,0	77,4	180	+34	21	19	12	13
Amper bis Mdg	Erding	460	0,3	1,7	·	·	0,3	1,4	0,7	0,5	1,3	·	0,3	·	·	0,0	1,9	·	0,6	1,7	20,0	7,3	0,1	2,9	2,1	1,9	·	·	6,8	7,1	2,1	2,0	0,8	63,2	154	+22	21	14	12	5
	Moosburg	410	0,3	1,9	·	·	0,1	0,8	3,5	0,3	0,9	·	1,0	·	·	0,2	3,5	·	0,1	0,5	16,2	9,0	1,0	3,8	0,1	4,5	·	·	2,8	3,7	0,5	3,1	0,4	58,2	140	+18	23	12	12	12
	Landshut	392	2,0	·	·	·	·	1,4	1,3	0,3	0,2	·	2,2	·	·	0,6	3,5	·	0,3	·	18,1	9,7	0,3	1,4	3,2	2,0	·	·	0,2	5,2	2,6	0,8	0,1	55,6	139	+16	20	12	10	2
	Dingolfing	360	2,5	0,6	·	·	0,2	1,7	2,0	0,2	0,8	·	4,8	·	·	1,5	5,1	·	0,0	·	15,8	14,5	0,5	6,5	·	4,5	·	·	·	8,0	2,2	0,9	·	72,3	190	+34	18	12	9	13
	Landau a. Isar	339	4,5	1,7	·	·	0,5	3,9	0,6	0,1	1,2	·	4,7	·	·	2,0	2,7	·	0,4	·	11,8	15,7	1,6	5,2	·	3,6	·	·	0,1	7,8	1,4	1,4	0,4	71,3	189	+32	21	15	11	12
Isar bis Inn — Isar bis Vils	Rohrstetten	450	6,0	0,6	·	·	6,0	0,8	0,7	·	·	·	9,0	0,1	3,1	6,2	3,1	0,2	1,4	·	10,8	11,9	4,1	3,8	·	8,0	·	·	2,0	43,2	3,1	2,0	·	128,7	176	+56	21	16	14	24
	Osterhofen	310	8,3	1,9	·	·	0,5	0,1	0,0	0,0	1,0	·	10,9	·	·	1,0	2,5	·	1,5	·	13,4	18,0	2,5	4,3	0,3	4,7	·	·	·	10,3	0,2	0,1	0,1	81,6	178	+36	19	13	10	13
	Schöllnach	370	7,1	2,1	·	·	11,0	1,1	·	·	·	·	10,1	·	·	2,1	3,8	·	0,8	·	13,0	16,5	3,4	10,7	·	7,1	·	·	·	11,6	1,2	1,6	·	93,2	158	+34	16	15	6	20
Vils	Ratzing b. Taufkirch. [a. V.]	464	3,0	3,2	·	·	0,1	0,6	1,5	0,2	0,1	·	1,4	·	·	0,2	0,8	·	·	1,3	16,5	9,0	·	6,0	·	2,1	·	·	·	4,5	1,2	0,3	2,2	54,2	115	+ 7	19	12	12	13
	Vilsbiburg	449	1,0	2,4	·	·	·	1,4	1,7	0,1	0,3	0,8	2,8	·	·	0,2	2,4	·	2,1	·	14,0	9,3	1,2	3,9	·	2,9	·	·	·	4,2	2,8	1,1	0,9	56,1	122	+10	20	15	11	10
	Oberhausen	400	2,0	0,4	·	·	·	0,7	1,5	·	0,3	·	5,2	·	·	·	5,4	0,4	0,3	·	14,7	15,4	0,8	8,2	·	4,2	·	·	·	10,3	3,2	0,7	·	73,7	168	+30	17	10	9	15
	Schönau i. Ndb.	435	3,9	0,3	·	·	0,1	0,8	2,6	·	0,3	·	6,1	·	·	·	3,3	·	·	·	13,9	13,7	0,6	3,6	1,5	1,2	·	·	·	14,7	1,6	1,2	0,4	69,8	149	+23	18	12	11	15
	Haidenburg	350	5,0	1,2	·	·	0,0	2,1	0,3	0,2	0,1	·	3,5	·	·	·	2,4	·	·	·	14,2	16,1	1,2	2,4	3,4	7,6	·	·	·	9,8	1,8	0,0	·	71,3	166	+28	16	13	7	14
	Schweicklberg	378	6,3	0,4	·	·	3,7	4,2	2,1	0,0	1,2	·	12,3	·	·	0,1	3,4	·	2,5	·	11,3	25,2	3,1	5,9	0,2	6,4	·	·	·	10,8	1,7	·	0,0	100,8	205	+52	18	15	6	16
Vils bis Ilz	Ortenburg	348	9,4	·	·	·	0,4	3,9	·	·	1,3	·	7,8	·	·	·	5,0	·	0,9	·	11,4	10,2	1,3	7,6	·	4,6	·	·	·	10,3	0,6	0,3	1,3	76,3	178	+33	16	12	5	13
	Ruderting	440	7,5	0,0	·	·	2,0	0,7	0,2	·	0,5	·	7,9	·	·	1,6	2,6	1,3	0,5	·	14,7	13,9	6,9	6,3	·	6,7	·	·	·	11,0	2,5	2,0	·	89,2	195	+43	18	14	10	19
	Passau-Kachlet	305	6,4	3,3	·	·	1,8	0,9	0,2	0,1	0,2	·	6,6	0,1	·	0,3	3,8	0,3	1,2	·	9,1	17,1	2,0	7,2	0,2	5,4	0,0	·	0,0	12,7	2,6	0,6	0,0	82,1	162	+31	22	13	13	15
Ilz	Dienstthütte bei Eschelsee	875	5,8	·	·	0,2	2,5	7,1	1,1	0,4	0,7	0,2	9,7	·	·	4,1	8,9	0,4	6,2	·	14,9	39,6	3,8	14,3	·	10,2	·	·	0,4	13,4	5,2	7,1	1,8	164,2	144	+50	23	17	16	31
	Kirchdorf	690	4,0	·	·	·	2,6	4,5	0,2	0,2	0,1	·	8,6	·	·	2,6	0,3	0,2	1,8	·	12,3	18,6	2,5	1,5	·	4,5	·	·	0,3	10,3	2,2	0,6	0,9	79,0	134	+20	21	13	12	23
	Klingenbrunn	820	5,2	·	·	·	4,0	3,2	1,1	1,6	2,3	1,4	1,6	·	·	2,9	7,7	24,0	5,1	·	24,5	11,3	5,5	6,2	·	3,9	0,0	·	9,1	11,3	3,7	4,5	1,2	142,1	238	+78	23	23	15	20
	Schönberg	564	2,5	5,7	·	·	9,2	11,0	1,5	0,8	0,5	·	8,2	·	2,0	10,2	6,3	1,2	4,2	·	12,5	16,4	3,5	6,7	1,5	2,1	·	·	·	15,2	3,5	1,5	·	126,6	230	+72	22	20	12	20
	St. Oswald	830	Beobachtungen fehlen																																					

* Futzingerhütte 1327 x München - Riem 517

++ Schleissheim 492

Flußgebiet	Ort	Seehöhe m	1	2	3	4	5	6	7	8	9	10	11	12	13	14	15	16	17	18	19	20	21	22	23	24	25	26	27	28	29	30	31	Monatssumme mm	% d. Mittl.	Abweichung v. d. Norm.	Zahl der Tage mit Niederschl. ≥0.1	≥1.0	≥5.0	≥10.0
Isar bis Inn	Ix	Finsterau (Post)	1000	1.8	·	·	·	2.0	7.0	·	0.9	0.9	·	3.0	·	0.3	14.0	5.4	0.9	4.0	·	11.1	11.4	5.0	6.7	·	5.0	·	·	0.4	4.5	3.5	2.8	1.5	91.5	119	+15	21	15	12	31
		Kreuzberg i.B.W.	819	4.8	0.0	·	0.0	1.5	2.1	0.2	0.7	0.1	0.3	4.2	·	·	6.3	8.5	0.3	4.2	·	23.3	20.4	7.1	10.3	0.1	7.8	·	·	·	15.6	7.4	5.3	1.6	132.1			22	16	15	26
		Mauth	820	3.1	·	·	0.1	1.3	0.2	·	0.4	0.1	·	3.9	·	·	3.7	5.9	0.0	2.2	·	14.7	15.7	4.5	7.1	1.2	9.2	·	·	·	13.3	1.8	3.5	1.1	93.0	137	+25	20	16	14	25
		Dreisiedlberg	900	8.2	·	·	·	4.5	7.6	0.2	0.3	0.5	·	7.9	·	·	4.3	7.7	0.5	6.4	·	·	29.2	5.3	13.0	0.2	9.8	·	·	·	19.0	3.6	6.8	2.3	137.3	193	+56	21	16	20	31
		Röhrnbach	430	8.1	0.8	·	·	1.8	3.2	0.1	0.0	0.0	·	7.1	0.0	·	4.7	4.8	1.0	2.6	·	8.9	18.4	2.5	10.7	3.7	11.5	·	·	·	11.8	1.3	1.0	0.0	104.0	189	+49	19	17	11	24
		Hoitham	500	6.7	2.6	·	·	1.5	0.2	0.0	0.0	·	·	7.2	·	·	2.9	5.2	0.0	1.4	·	9.6	15.1	3.1	11.1	0.2	6.2	·	·	·	14.0	1.8	3.1	·	91.9	156	+33	17	15	8	22
Inn	Grenze bis Imst	Nauders	1362	·	4.0	·	·	·	·	·	0.0	·	·	·	·	·	0.5	0.5	·	·	·	21.3	7.1	3.1	·	·	·	·	·	·	7.5	11.0	·	·	·	56.0	175	+24	9	7	6	24
		Spiß	1628	·	0.0	·	·	·	·	0.0	0.0	·	·	·	·	·	1.0	7.0	·	·	·	25.5	16.6	2.9	·	·	·	0.0	·	·	5.0	6.0	·	·	·	65.6	134	+17	7	7	6	31
		Ried i. Oberinntal	877	·	0.0	·	·	·	0.3	0.0	0.2	0.1	·	·	·	·	0.4	4.4	·	·	·	20.4	16.2	1.9	·	·	·	0.0	·	·	3.1	0.9	·	0.0	·	47.9	192	+23	10	5	6	9
		Obladis	1386	·	0.3	·	·	·	1.4	1.8	1.6	0.3	·	·	·	·	0.5	5.0	·	·	·	26.7	14.7	2.1	·	·	·	·	·	·	1.5	0.8	0.9	·	·	57.6	186	+27	13	9	8	26
		Feuchten	1285	·	·	·	·	·	0.5	0.0	0.3	0.1	·	·	·	·	0.9	0.0	·	·	·	19.3	23.9	3.4	·	·	·	·	·	·	1.9	3.2	·	·	·	56.7	183	+26	11	6	8	31
		Landeck	813	nicht beobachtet																																						
	Sanna	Waldhäusl a. A.	1627	·	·	·	·	·	9.0	8.5	2.9	4.6	·	·	·	·	7.6	8.0	·	·	·	60.3	14.2	6.6	·	·	·	0.7	3.0	·	·	0.7	17.4	2.9	3.6	10.0	157.0			15	13	14	31
		St. Anton a. Arlb.	1307	0.1	·	·	·	·	2.5	3.1	2.1	0.9	·	·	·	·	6.0	6.7	·	·	·	31.7	18.7	4.6	·	·	·	1.0	1.5	·	0.6	5.1	0.3	·	1.8	87.3	141	+25	16	12	12	31
		Galtür	1590	·	·	·	·	·	0.6	0.0	0.5	0.6	·	·	·	·	3.0	5.2	·	·	·	28.4	26.4	2.4	·	·	·	1.2	·	·	0.6	0.8	1.4	0.8	1.8	73.5	171	+31	14	8	11	31
		See	1073	·	·	·	·	·	1.7	0.8	1.1	·	·	·	·	·	1.8	6.0	·	·	·	31.7	21.2	2.2	0.7	·	·	·	·	·	1.4	·	0.7	·	·	68.3	152	+23	11	8	7	26
	Imst	Fernpass	1209	·	·	·	·	·	6.1	5.1	5.0	6.1	·	·	·	·	·	6.1	·	·	·	21.6	15.1	6.1	·	·	·	2.1	·	·	·	3.6	1.1	6.3	·	84.3	102	+ 2	13	13	10	31
		Imst	826	·	·	·	·	·	1.9	2.0	0.0	0.5	·	·	·	·	2.0	6.5	0.0	·	·	21.8	17.3	0.9	·	·	0.1	0.0	·	·	0.0	1.1	0.0	·	0.0	54.1	159	+20	10	7	7	6
		Plangeroß	1616	·	1.1	·	·	·	0.0	0.1	0.2	0.2	·	·	·	·	0.0	3.8	·	·	·	20.4	19.4	4.2	·	·	·	·	0.0	·	·	3.7	0.2	·	0.4	53.7	114	+ 7	11	6	9	31
		St. Leonhard	1371	·	0.4	·	·	·	0.5	0.6	0.2	0.4	·	·	·	·	0.4	1.9	·	·	·	14.1	22.9	2.2	·	·	·	·	·	·	0.6	5.7	0.8	·	0.3	51.0	138	+14	14	5	9	31
		Rietzenried	1080	·	0.0	·	·	0.0	0.0	0.9	0.1	0.0	·	·	·	·	·	5.1	·	·	·	14.2	19.1	2.7	·	·	·	0.0	·	·	·	4.4	0.5	·	0.0	51.1			9	6	7	6
	Ötz	Vent	1892	·	0.9	·	·	·	·	·	·	0.6	·	0.3	·	·	·	4.5	·	·	·	15.2	13.1	6.4	·	·	·	·	·	·	3.9	0.8	2.1	·	·	47.8	129	+11	10	6	8	31
		Obergurgl	1927	nicht beobachtet																																						
		Sölden	1377	·	·	·	·	0.1	0.0	·	0.0	0.0	·	0.0	·	·	0.0	2.3	·	·	·	15.5	26.4	1.8	·	·	·	·	·	·	3.3	0.2	·	·	·	49.6	142	+15	7	5	6	26
		Längenfeld	1179	·	·	·	·	·	0.5	·	·	·	·	·	·	·	·	4.5	·	·	·	14.0	18.0	1.5	·	·	·	·	·	·	2.0	1.8	·	·	·	42.3	114	+ 5	7	6	5	25
		Ötz	775	·	·	·	·	·	1.0	0.6	·	0.3	·	·	·	·	·	6.2	·	·	·	18.3	20.2	1.5	·	·	·	·	·	·	0.3	4.0	·	·	0.0	52.4	174	+22	9	6	6	14
		Marlstein	1789	·	2.1	·	·	·	3.5	2.0	4.0	3.1	·	·	·	·	·	3.2	·	·	·	20.0	20.0	2.0	·	·	·	·	·	·	1.3	·	·	·	·	61.2	139	+17	10	10	8	30
	Inn	Obsteig	950	·	2.0	·	·	·	2.1	1.6	1.0	2.0	·	·	·	·	·	8.6	·	·	·	29.2	19.0	2.0	·	·	·	·	·	·	·	·	0.6	1.0	0.8	69.9	189	+33	12	10	10	8
		Roßkogelhütte	1780	·	6.2	·	·	·	·	·	19.0	·	·	·	·	·	·	10.1	·	·	·	·	36.0	6.0	·	·	·	·	·	·	·	8.0	5.0	·	·	89.3			11	11	11	31
		Gries im Sellrain	1238	·	2.0	·	·	·	0.0	0.0	0.2	0.0	·	0.0	·	·	·	2.0	·	·	·	22.0	12.2	1.2	·	·	·	·	·	·	·	10.0	3.2	·	0.2	53.0	130	+12	9	7	5	31
		Innsbruck	582	·	0.1	·	·	·	0.0	0.3	5.5	0.7	0.0	0.0	·	·	0.0	3.1	0.0	·	·	17.8	24.0	1.5	·	·	·	·	·	·	0.0	2.9	0.1	·	0.8	57.3	130	+13	11	6	10	13
	Sill	Brenner	1358	·	·	·	·	·	0.2	1.5	2.8	0.5	·	1.1	·	0.0	0.1	6.3	0.0	·	·	6.0	13.7	1.9	·	·	·	0.2	·	3.0	5.3	4.2	3.0	·	0.0	49.8	100	0	15	11	12	27
		Trins	1214	·	0.2	·	·	·	1.4	1.0	1.0	0.5	·	0.0	·	·	·	4.8	·	·	·	10.3	26.6	4.2	·	·	·	0.1	·	3.4	7.2	4.0	2.8	·	0.2	66.7	133	+17	15	11	11	26
		Matrei a. Brenner	993	·	·	·	·	·	0.0	2.1	2.4	0.5	·	·	·	·	·	0.0	·	·	·	12.5	22.0	1.9	·	·	0.0	·	·	·	·	3.0	1.3	·	0.1	45.8	115	+ 6	9	7	9	9
		Schönberg	1014	·	1.2	·	·	·	0.1	3.4	3.2	1.2	·	0.2	·	·	·	4.3	·	·	·	13.6	21.6	1.4	·	·	·	0.0	·	·	0.0	5.5	2.3	0.0	0.7	58.7	154	+21	13	10	12	25
	Inn	Hafelekar	2261	·	5.6	·	·	·	9.3	8.6	8.2	4.6	·	2.7	·	·	0.5	3.3	·	·	·	35.5	14.7	24.2	2.0	·	1.2	0.9	·	·	·	3.5	2.4	1.2	3.7	232.3			18	16	18	31
		Hall in Tirol	560	·	0.7	·	·	·	0.2	1.0	2.0	0.4	·	0.3	·	·	·	4.2	·	·	·	22.5	27.6	1.2	·	·	·	1.2	·	·	·	6.8	0.2	·	0.6	68.9	153	+24	14	8	9	14
		St. Michael i. Gnadenw.	875	·	1.1	·	·	·	2.0	8.6	8.3	3.8	·	1.6	·	·	·	3.7	·	·	·	22.3	28.0	2.4	·	·	·	·	·	·	·	11.2	2.0	0.0	2.0	97.0	114	+12	13	13	12	27
		Achenkirch	922	0.0	4.8	·	·	·	7.8	10.5	6.0	9.7	·	2.2	0.0	·	·	9.2	0.1	·	·	27.7	28.7	6.6	·	·	·	3.2	·	·	·	8.5	3.6	1.6	2.9	133.1	155	+47	16	15	14	31
		Pertisau	950	·	4.7	2.6	·	·	2.4	8.1	6.5	8.2	·	3.3	·	·	·	6.5	·	·	·	26.8	36.4	6.2	·	·	·	·	·	·	·	6.1	4.2	0.6	8.2	130.8	133	+33	15	14	11	31
		Rotholz	543	Beobachtungen fehlen																																						
	Zillertal	Ginzling	999	·	2.6	·	·	·	2.0	2.0	1.5	2.1	·	·	·	·	·	5.2	·	·	·	15.2	26.6	4.0	·	·	·	·	·	·	·	7.1	7.5	0.0	0.0	75.8	120	+13	11	11	9	31
		Vord. Tux (Lanersb.)	1290	·	3.4	·	·	·	0.8	3.4	1.2	1.1	·	0.6	·	·	·	3.4	0.0	·	·	15.7	27.9	4.4	0.1	·	·	0.3	·	·	0.1	4.8	6.3	0.2	0.2	74.5	118	+12	17	10	15	31
		In der Au	1276	·	4.1	·	·	·	9.1	1.0	3.6	0.3	·	0.0	·	·	·	9.7	·	·	·	16.7	28.8	4.0	·	·	·	0.8	·	0.0	8.3	2.0	9.2	·	0.3	99.1			14	12	12	31
		Brandberg	1092	·	1.9	·	·	·	7.8	2.6	2.2	1.2	·	0.1	·	·	·	6.4	1.4	·	·	15.9	24.8	2.9	0.1	·	·	1.2	·	·	0.1	4.7	9.8	0.0	0.1	82.9	136	+22	17	13	13	23
		Gerlos	1241	·	2.2	·	·	·	2.5	2.0	1.8	0.9	·	0.5	·	·	·	3.5	·	·	·	15.0	24.5	7.3	·	·	·	·	·	·	·	15.5	0.3	0.3	0.4	76.4	121	+13	14	10	13	31
		Ried i. Zillertal	572	·	1.3	·	·	·	2.1	2.4	1.6	1.3	·	1.1	·	·	·	5.1	·	·	·	16.7	26.0	4.9	0.3	·	·	·	·	·	·	5.2	0.8	0.3	·	71.5	156	+26	14	11	10	22

Flußgebiet	Ort	Seehöhe m	1	2	3	4	5	6	7	8	9	10	11	12	13	14	15	16	17	18	19	20	21	22	23	24	25	26	27	28	29	30	31	Monatssumme mm	% d. Norm.	Abweichung v. d. Norm.	Zahl der Tage mit Niederschl. ≥0.1 mm	≥1.0 mm	≥10.0 mm
Inn	Schwarzenkopfhütte	1340	1,0	5,0	·	·	·	9,0	14,2	8,4	6,4	·	3,7	·	·	·	11,9	1,9	0,0	20,5	24,3	13,9	·	·	·	3,0	·	·	·	10,3	6,6	2,1	7,9	150,1			17	17	16	31
Ziller bis Mangfall	Valepp	885	0,3	6,4	·	·	·	4,1	11,1	5,0	3,6	·	4,2	·	·	0,1	8,8	0,7	0,0	15,9	34,0	16,3	·	·	·	5,9	·	·	·	6,7	3,3	1,8	5,8	134,0	115	+18	18	15	17	31
	Brh. Johann-Klaus	822	1,8	5,9	·	·	·	10,4	14,7	6,7	7,2	·	3,9	·	·	·	12,8	·	12,0	13,0	38,7	11,7	·	·	·	4,7	·	·	·	7,6	5,2	3,3	5,1	164,1	166	+65	18	13	16	29
	Pinegg	710	·	3,8	·	·	·	8,4	8,2	5,0	3,0	·	2,0	·	·	·	12,2	·	·	20,3	20,0	7,0	·	·	·	3,2	·	·	·	4,2	3,5	2,8	0,7	104,3			15	14	12	24
	Steinberg	1000	·	0,0	·	·	·	4,1	9,3	4,7	0,0	·	0,0	·	·	·	10,0	·	·	26,7	27,0	19,0	·	·	·	0,0	·	·	·	4,5	2,3	3,7	0,0	121,3	117	+18	14	14	11	31
	Oberau	936	·	3,3	·	·	·	4,6	5,5	3,6	2,7	·	1,6	·	·	·	7,2	0,2	·	16,3	29,4	6,6	·	·	·	0,9	·	·	·	8,8	3,3	0,4	1,6	96,0			16	13	13	27
	Kelchsau	820	·	2,0	·	·	·	2,2	3,0	4,2	3,9	·	0,8	·	·	·	11,5	0,2	·	4,7	24,2	5,6	·	·	·	0,2	·	·	·	6,0	4,9	0,9	0,1	74,4	118	+11	16	11	13	31
	Kirchbichl	490	·	3,0	·	·	1,2	4,9	7,1	4,0	4,6	·	2,1	·	·	·	2,8	·	·	32,4	17,2	1,7	·	·	·	·	·	·	·	2,0	0,2	0,2	1,6	85,6			15	13	12	21
	Ellmau	810	unvollständig beobachtet																																				
	Kufstein	503	·	3,7	·	·	·	2,9	8,8	2,9	8,0	·	2,4	·	·	·	5,1	0,7	·	13,1	25,4	9,5	·	·	·	0,4	·	·	·	1,2	1,0	0,7	2,6	88,4	124	+17	17	16	12	16
	Brünnsteinhaus	1360	3,3	1,7	·	·	·	6,2	10,4	7,9	6,7	·	3,4	·	·	·	4,1	0,7	0,4	21,1	22,3	20,4	2,3	0,3	1,0	0,7	·	·	·	3,2	4,7	2,4	6,6	130,4			21	17	20	27
	Oberaudorf	485	0,8	3,7	·	·	·	0,0	8,5	2,6	13,0	·	3,0	·	·	·	6,2	·	·	15,0	24,6	6,6	·	·	·	0,0	·	·	·	0,0	2,1	0,5	0,0	91,6	118	+14	15	13	11	24
	Törwang	700	8,4	5,6	·	·	·	·	10,4	8,0	4,0	·	4,4	·	·	·	1,0	·	·	3,0	30,4	12,2	·	·	·	7,7	·	·	·	1,1	2,0	1,6	2,6	102,4	119	+16	15	15	9	14
	Degerndorf	470	0,4	10,2	·	·	·	0,2	4,2	0,6	0,4	1,2	2,5	·	·	·	14,4	·	·	12,1	16,2	15,6	·	·	0,4	0,6	·	·	·	3,7	4,3	0,2	0,4	87,6	128	+19	18	10	11	19
	Endorf	529	5,2	4,2	·	·	·	3,9	5,5	2,7	1,2	·	7,5	·	·	·	1,0	·	·	·	31,7	11,0	·	·	·	3,5	·	·	·	4,6	2,0	1,1	1,6	86,1	125	+16	16	16	11	17
Mangfall	Stuben	874	·	8,0	·	·	·	2,5	14,6	7,6	5,5	·	16,4	·	·	2,0	7,7	0,6	·	25,0	30,0	10,3	·	·	3,2	·	·	·	·	10,2	3,5	2,6	3,7	153,4	133	+37	17	16	13	31
	Dorf Kreuth	790	·	6,0	·	·	·	4,4	16,3	7,3	6,1	·	4,2	·	·	·	13,1	1,2	·	16,0	30,6	14,7	·	·	·	6,2	·	·	·	12,0	5,1	4,2	7,1	153,8	131	+37	16	16	14	31
	Bauer in der Au	905	·	7,2	·	·	·	2,3	11,2	5,5	3,3	·	5,0	·	·	·	4,5	3,5	·	25,2	33,3	13,1	·	·	·	5,6	·	·	·	19,1	4,1	1,1	8,5	152,5	124	+30	16	16	11	31
	Tegernsee	727	·	5,4	·	·	0,2	0,8	6,4	3,6	2,8	·	3,6	·	·	·	6,5	·	·	26,9	20,5	14,6	·	·	1,0	4,0	·	·	·	12,6	2,1	0,7	4,6	117,1	133	+33	17	14	14	22
	Miesbach	760	4,3	5,0	·	·	0,0	2,2	5,2	3,4	3,0	·	4,2	·	·	·	0,4	·	·	18,0	18,6	10,0	·	·	1,0	·	·	·	0,0	9,9	2,4	0,4	3,0	90,9	126	+19	16	14	12	26
	Taubenberg	880	1,7	7,0	·	·	·	1,9	6,2	2,8	3,0	·	3,5	·	·	·	3,1	·	·	16,0	21,3	9,7	·	·	1,0	3,7	·	·	·	6,0	3,1	0,7	3,8	94,3	126	+19	17	16	12	24
	Neuhelfendorf	629	2,8	3,0	·	·	·	0,3	3,0	1,9	2,0	·	2,0	·	·	·	2,0	·	·	11,2	20,3	8,6	0,5	0,1	0,3	1,2	·	·	·	3,3	1,5	0,3	1,0	65,3	107	+ 3	19	14	10	18
	Bäckeralpe *	850	3,7	8,4	·	·	2,5	9,4	12,6	19,7	22,4	4,2	12,8	0,0	·	·	0,8	·	·	14,2	33,4	23,6	3,5	·	0,1	0,7	·	·	·	0,7	2,5	3,6	4,8	183,6			20	16	16	31
	Bayrischzell	800	Beobachtungen fehlen																																				
	Wendelsteinhaus	1837	8,2	6,4	·	·	1,4	8,4	21,7	6,3	19,4	·	21,7	·	·	·	11,7	·	·	6,3	24,7	14,1	4,2	1,4	·	4,2	·	·	·	11,7	8,2	11,8	14,3	206,1	87	-31	19	19	18	31
	Neuhaus b. Schliersee	792	·	8,9	·	·	·	2,5	6,7	5,1	2,3	·	1,5	·	·	·	7,7	1,2	·	13,4	19,5	14,0	·	·	·	5,0	·	·	·	10,2	3,9	3,4	1,0	106,3	103	+ 3	16	16	13	18
	Sandbichl-Winkl	782	0,3	9,8	·	·	0,0	1,3	6,1	3,1	3,8	·	1,8	·	·	0,0	5,7	0,1	0,0	13,0	23,3	8,6	0,4	0,0	·	3,6	·	·	·	7,7	3,0	1,5	2,6	85,7	106	+ 6	18	15	14	24
	Groß Seeham	652	0,1	10,3	·	·	·	1,6	5,6	1,4	3,0	·	3,2	·	·	·	1,7	·	·	14,1	22,0	8,3	0,2	·	·	4,5	·	·	·	6,5	4,0	0,9	1,6	89,6	129	+24	17	14	10	20
	Irschenberg	738	1,1	9,0	·	·	·	2,2	5,3	2,1	4,0	·	1,2	·	·	0,0	3,8	·	·	9,8	22,5	7,6	0,1	·	·	5,5	·	·	·	4,6	3,8	1,2	·	83,8	142	+25	16	15	11	21
	Rosenheim	446	4,8	5,0	·	·	·	1,3	2,5	1,0	·	·	4,6	·	·	·	1,5	·	·	10,9	22,8	8,3	·	·	·	2,4	·	·	·	2,2	1,4	0,4	0,5	69,6	124	+14	15	13	9	12
Mangfall bis Alz	Ebersberg	563	4,1	0,0	·	·	·	3,6	2,3	1,7	0,6	·	1,2	·	·	·	1,8	·	·	0,6	20,5	10,5	·	3,4	0,8	7,9	·	·	·	4,9	4,1	1,3	1,3	70,7	128	+16	17	14	12	10
	Gabersee	500	3,4	3,7	·	·	·	1,2	4,8	1,3	0,5	·	2,3	·	·	0,0	1,6	·	·	4,7	20,4	9,9	0,0	2,1	0,0	10,4	·	·	0,0	2,4	2,3	1,3	0,7	73,0			17	15	14	13
	Haag i. Obb.	564	2,7	2,6	·	·	·	2,8	4,6	0,5	1,2	·	2,8	·	·	·	3,6	·	·	5,9	21,0	11,4	·	6,0	0,4	14,6	·	·	·	4,8	3,1	1,5	0,9	90,4	156	+22	18	15	8	16
	Schnaitsee	600	9,8	0,0	·	·	·	5,4	4,7	2,8	1,1	·	4,2	·	·	·	0,0	·	·	0,8	22,0	12,2	·	3,2	·	7,2	·	1,1	0,8	3,2	4,1	0,3	1,1	84,0	118	+13	17	14	10	8
	Mühldorf	382	2,2	5,0	·	·	0,0	0,0	3,8	0,0	0,6	·	2,8	·	·	0,0	3,4	·	·	·	16,2	10,2	·	4,0	·	2,5	·	·	·	8,0	1,0	0,9	0,9	60,5	131	+15	14	11	5	1
	Isen	500	4,9	4,1	·	·	·	1,4	2,8	·	·	·	2,2	·	·	·	0,0	·	·	6,0	18,8	8,6	·	4,9	·	4,3	·	·	·	4,5	2,6	1,8	·	66,9	129	+15	13	13	5	13
	Dorfen	460	2,3	4,7	·	·	0,9	2,4	3,7	0,6	1,5	·	1,9	·	·	·	3,2	·	·	2,2	21,5	9,4	·	6,7	0,9	2,0	·	·	·	6,5	2,3	1,1	1,6	74,8	133	+19	19	16	10	13
Alz, Grabenbe	Jochberg	980	·	6,5	·	·	·	5,1	4,5	2,4	2,4	·	2,8	·	·	·	10,4	·	·	5,5	25,0	9,0	·	·	·	·	·	·	·	1,0	3,9	7,9	·	86,4	115	+11	13	13	11	31
	Kitzbühel	819	·	4,1	·	·	·	1,2	2,2	1,4	1,0	·	3,2	·	·	·	7,8	5,0	·	12,6	42,3	8,5	·	·	·	0,2	·	·	·	1,2	5,9	0,5	·	99,4	158	+36	15	13	12	23
	Hahnenkamm	1655	·	2,1	·	·	·	14,7	10,3	4,0	2,9	·	3,2	·	·	·	12,3	1,4	·	14,0	23,3	7,8	0,4	·	·	0,5	·	·	·	6,4	5,0	0,9	1,4	110,6			17	14	17	31
	Kirchberg i. Tir.	823	·	2,6	·	·	·	4,3	4,3	1,0	1,5	·	0,0	·	·	·	8,5	·	·	13,0	30,8	9,0	·	·	·	·	·	·	·	13,0	10,0	0,0	·	100,9	160	+39	13	13	11	31
	St. Johann i. Tir.	663	·	3,6	·	·	·	3,9	14,8	4,2	10,8	·	5,2	·	·	·	7,6	·	·	12,0	25,0	14,2	·	·	·	0,9	·	·	·	6,9	5,5	0,3	5,9	120,7	151	+41	15	13	12	31
	Hochfilzen	952	unvollständig beobachtet																																				
	Fieberbrunn	788	·	2,9	·	·	·	6,8	13,8	3,9	6,0	·	12,4	·	·	·	9,0	·	2,0	8,1	18,6	15,2	2,0	·	·	·	·	·	·	5,4	6,6	1,1	1,9	115,7	138	+32	16	16	10	31
	Seegatterl	715	0,3	6,1	·	·	0,1	2,6	15,0	9,1	9,7	·	7,3	·	·	·	8,6	0,3	·	10,7	25,7	14,7	0,0	0,1	·	3,6	·	·	·	7,5	5,0	5,0	5,0	136,4			19	15	13	31
	Reit i. W.	695	0,1	6,0	·	·	0,1	3,0	16,7	9,7	12,2	·	10,5	·	·	·	3,9	·	3,1	11,7	27,3	14,7	0,1	0,1	·	1,5	·	·	·	9,5	4,7	0,5	4,0	139,0	131	+33	20	15	14	31
	Kössen	588	·	3,8	·	·	·	2,1	10,8	5,1	8,4	·	10,6	·	·	·	7,5	·	·	10,2	27,5	14,9	·	·	·	3,2	·	·	·	5,4	2,4	0,0	·	129,9	121	+22	15	15	12	31

* Hochriss 1569

Flußgebiet	Ort	Seehöhe m	1	2	3	4	5	6	7	8	9	10	11	12	13	14	15	16	17	18	19	20	21	22	23	24	25	26	27	28	29	30	31	Monatssumme mm	% d. Norm.	Abweichung v. d. Norm.	Zahl der Tage mit Niederschl. ≥0.1	≥1.0	≥5.0	≥10.0
Alz, Großache	Walchsee	660	·	13.2	·	·	·	4.8	6.8	4.9	8.4	·	5.7	·	·	·	6.2	2.3	0.0	10.5	27.9	58.3	·	·	·	32.5	·	·	·	7.2	4.2	3.8	1.8	198.5	198	+98	16	16	13	31
	Schlechting	570	4.2	2.3	·	·	1.2	1.7	10.2	8.5	6.5	·	4.8	·	·	·	10.2	1.3	·	13.5	23.0	14.6	·	·	·	10.4	·	·	·	6.3	3.2	1.3	4.8	128.0			18	18	11	17
	Hochgernhaus	1565	·	6.2	·	·	·	4.1	10.2	20.3	25.4	·	10.7	·	·	·	2.3	2.5	1.2	10.7	30.8	20.5	2.1	0.9	·	8.5	·	·	·	5.3	6.2	3.2	7.8	178.9	172	+75	19	18	19	31
	Staudach	540	1.7	10.2	·	·	·	2.5	8.2	1.5	1.0	·	4.8	·	·	·	5.2	·	·	9.9	28.1	12.1	0.1	0.0	·	10.0	·	·	·	9.5	1.4	2.1	3.1	110.9	146	+35	17	16	11	13
	Maria Eck	892	0.9	2.4	·	·	·	5.2	11.0	2.1	2.2	·	8.2	·	·	·	4.5	·	·	6.2	29.6	17.3	·	3.9	·	6.2	·	·	·	4.8	4.9	5.3	11.0	125.7	135	+33	17	16	12	26
Alz	Sachrang	740	·	6.1	·	·	·	3.2	9.7	7.3	8.4	·	5.5	·	·	·	5.6	·	0.0	12.0	25.8	15.0	0.0	·	·	2.4	·	·	·	3.9	4.1	0.9	3.3	113.2	103	+ 3	15	14	12	31
	Grattenbach	700	·	2.5	·	·	·	12.5	11.7	4.7	9.1	·	9.6	·	·	·	8.6	0.0	·	10.1	34.0	20.0	·	·	·	6.9	·	0.0	·	6.8	4.5	3.6	6.0	149.6	111	+15	15	15	13	20
	Stock	520	3.3	7.7	·	·	0.4	2.6	8.0	1.9	2.5	·	8.6	·	·	·	0.4	0.0	0.0	9.5	22.9	11.0	0.3	0.3	0.0	4.9	·	·	·	3.7	2.8	1.7	3.0	95.5	122	+18	19	15	12	14
	Bernau	545	1.4	11.3	·	·	0.1	2.8	5.9	0.7	2.9	·	7.6	·	·	·	2.2	·	0.1	11.0	23.2	22.5	0.1	·	0.1	5.6	·	·	·	5.1	1.5	1.3	3.1	108.5	139	+31	20	15	13	20
	Herrenchiemsee	539	2.0	9.6	0.1	·	·	2.5	7.2	0.7	3.3	·	7.5	·	·	·	1.2	0.0	·	7.9	22.2	11.6	·	0.4	0.0	5.1	·	0.0	·	4.5	2.0	1.0	3.0	92.2	126	+19	18	15	12	23
	Seebruck	528	2.2	6.6	·	·	0.0	2.3	6.9	0.3	1.8	·	8.8	·	·	·	0.9	·	·	7.2	22.0	12.9	0.1	1.0	·	4.3	·	·	·	4.7	2.2	0.5	1.4	86.1	119	+14	18	14	13	17
	Ruhpolding	664	1.5	5.5	·	·	0.5	8.0	13.8	1.7	5.5	·	8.7	·	·	·	11.7	·	·	7.8	26.4	21.0	·	1.3	·	9.5	·	·	·	18.4	8.6	2.8	8.8	161.5	151	+56	18	17	13	20
	Inzell	695	0.5	9.0	·	·	0.3	3.5	10.7	1.7	4.3	·	8.7	·	·	·	5.6	0.3	·	5.5	22.4	17.6	·	1.3	·	7.4	0.2	·	·	18.5	5.0	2.1	7.6	132.2	118	+20	20	16	14	24
	Traunstein (Realsch.)	597	5.7	7.8	·	·	0.4	6.5	7.8	8.4	3.0	·	4.0	·	·	·	1.2	·	·	8.8	27.8	14.5	·	2.1	·	6.9	·	·	·	2.7	8.3	1.7	4.2	121.8	130	+28	18	17	10	15
	Trostberg	491	3.1	4.6	·	·	·	1.3	5.2	0.4	0.9	·	5.4	·	·	·	1.0	0.0	·	4.2	17.2	10.2	·	3.0	·	7.4	·	0.0	·	3.1	3.3	0.9	0.6	71.8	114	+ 9	17	13	9	5
	Engelsberg	517	7.0	0.6	·	·	0.2	1.0	2.6	·	0.1	·	2.2	·	·	0.0	1.7	·	0.0	1.4	19.0	9.9	0.1	1.7	·	10.3	·	·	0.0	5.0	1.3	0.9	0.5	65.5	123	+13	18	12	10	14
Inn	Kitzbüheler Tauernsch.	1621	·	1.5	·	·	·	1.0	0.6	0.0	1.0	·	·	·	·	·	10.0	·	·	15.5	20.2	6.0	·	·	·	·	·	·	·	17.6	10.0	·	·	84.9	202	+43	11	10	11	31
	Krimml	1050	·	3.6	·	·	·	0.8	0.9	2.1	0.5	·	0.0	·	·	·	5.5	·	·	19.8	23.9	9.9	·	·	·	·	·	·	·	5.3	9.4	·	·	81.7	181	+37	11	8	9	25
	Wildkogelhaus	2007	·	1.4	·	·	·	7.9	6.6	4.5	3.2	·	1.9	·	·	·	6.4	2.8	·	18.2	36.2	7.2	1.2	1.1	·	1.8	·	·	1.1	4.0	10.3	1.4	2.3	120.6			19	19	19	31
	Paß Thurn	1227	·	5.3	·	·	·	8.6	4.3	2.1	4.2	·	2.5	·	·	·	13.7	1.8	·	15.3	28.4	9.5	0.3	·	·	2.1	·	·	0.2	5.9	12.6	2.3	0.2	119.3	168	+48	18	15	15	29
	Stuhlfelden	773	·	1.0	·	·	·	1.3	0.3	0.2	0.2	·	1.4	·	·	·	6.2	0.0	·	14.2	30.2	4.5	0.0	·	·	0.0	·	·	·	0.8	5.7	0.0	0.3	66.3	133	+16	13	6	11	31
	Moserboden	1960	·	9.2	·	·	·	9.1	0.0	1.3	0.0	·	0.0	·	·	·	9.1	·	·	21.5	19.5	16.4	·	·	·	4.0	·	·	1.7	11.9	14.8	·	2.3	120.8	125	+25	12	12	12	31
	Kaprun	750	·	2.6	·	·	·	0.5	0.4	0.0	0.0	·	3.0	·	·	·	8.4	·	·	11.3	27.7	9.9	·	·	·	·	·	·	·	6.9	5.9	·	·	77.0	137	+21	10	9	8	29
	Zell am See	754	·	3.1	·	·	·	4.8	1.1	0.0	1.0	·	1.0	·	·	·	7.0	0.7	·	8.5	27.0	14.9	·	·	·	0.8	·	·	·	1.0	4.0	·	0.2	75.1	175	+32	14	11	11	18
	Schmittenhöhe	1949	nicht beobachtet																																					
	Ferleiten	1147	·	5.0	·	·	·	0.7	0.0	·	0.3	·	1.3	·	·	·	7.8	·	·	11.4	25.2	17.8	0.4	0.0	·	2.9	·	·	1.1	12.2	7.7	·	0.0	93.8			13	10	10	31
	Sonnblick	3106	·	5.6	0.0	0.2	0.3	18.1	6.9	4.9	5.5	0.1	1.3	·	0.6	0.3	14.1	5.7	0.4	0.8	3.6	8.5	1.5	1.0	·	2.7	·	1.1	17.2	16.1	10.5	4.4	4.8	136.2	95	- 8	26	19	26	31
	Bucheben	1140	·	4.0	·	·	·	4.2	1.4	2.4	2.8	·	·	·	·	·	6.9	0.6	·	11.8	28.4	17.0	·	·	·	1.6	·	·	·	8.0	6.0	·	·	91.1	190	+43	13	12	11	26
	Rauris	943	·	5.5	·	·	·	3.6	1.0	0.0	1.6	·	0.5	·	·	·	8.0	0.3	·	9.2	35.2	15.6	0.2	0.0	·	2.0	·	·	·	3.7	2.3	0.1	0.1	86.9	228	+50	16	11	13	31
	Dienten	1071	·	6.5	·	·	·	11.1	9.0	9.1	2.4	·	8.9	·	·	·	4.8	·	0.7	7.4	40.5	12.9	·	·	·	0.5	·	·	·	3.6	7.9	3.6	2.5	131.4	171	+54	16	4	13	31
	Naßfeld	1625	·	10.0	·	·	·	16.2	0.0	5.0	5.0	·	7.6	·	·	·	11.6	·	·	7.5	16.6	10.2	0.3	·	·	·	·	0.2	11.3	15.5	19.6	·	2.2	141.8	184	+65	16	14	15	31
Salzach	Badgastein	974	·	3.6	·	·	·	1.0	0.0	·	0.2	·	0.8	·	·	·	7.0	0.0	·	9.0	23.8	12.8	·	·	·	0.4	·	·	1.8	8.0	8.9	0.2	·	76.5	127	+17	13	9	10	28
	Dorf Gastein	836	·	3.1	·	·	·	1.3	0.1	·	0.0	·	1.4	·	·	·	5.0	0.0	·	9.5	34.0	13.0	·	·	·	·	·	·	·	4.0	2.7	·	·	74.1	145	+23	10	9	7	26
	Hüttschlag	1020	·	2.8	·	·	·	2.0	0.8	0.2	0.5	0.0	1.0	·	·	·	8.7	0.0	·	8.2	26.0	11.8	·	·	·	·	·	·	·	10.4	8.5	0.4	0.3	79.6	135	+21	14	9	12	27
	Großarl	920	·	3.3	·	·	·	2.2	1.1	0.6	0.5	·	2.5	·	·	·	9.2	·	0.3	15.2	31.4	13.0	0.8	·	·	1.5	·	·	·	9.7	8.5	·	0.4	100.2	171	+43	16	11	12	24
	Tappenkarsee	1762	nicht beobachtet																																					
	Mitterkleinarl	1040	·	14.2	·	·	·	1.9	2.7	3.7	3.4	·	0.0	·	·	·	1.9	0.4	1.3	3.8	62.7	16.2	3.4	·	·	0.7	·	·	·	0.7	6.4	0.2	2.2	125.8	185	+58	17	13	13	31
	Wagrain	898	·	8.0	·	·	·	5.4	4.6	1.4	2.7	·	2.6	·	·	·	7.5	0.1	1.6	6.6	22.8	12.7	3.7	·	·	0.4	·	·	·	13.4	8.5	0.2	3.2	102.4			18	15	14	31
	St. Johann i. Pongau	606	·	0.7	·	·	·	2.0	1.9	0.9	1.7	·	3.0	·	·	·	9.8	0.0	·	7.8	26.8	11.2	0.5	·	·	0.0	·	·	·	13.1	9.7	·	5.8	94.9	183	+43	14	11	11	24
	Hochkönig	2940	nicht beobachtet																																					
	Mitterberg	1503	0.2	3.5	·	0.0	0.6	17.5	15.0	3.4	10.9	·	4.5	·	·	·	11.4	1.5	3.5	11.1	34.5	15.5	0.3	·	·	1.6	·	·	·	13.5	13.5	3.5	5.0	176.5	226	+99	20	17	19	31
	Bischofshofen	545	·	2.5	·	·	·	3.2	1.8	1.1	0.5	·	2.5	·	·	·	7.8	·	1.6	6.3	24.6	11.6	0.6	·	·	1.1	·	·	·	0.9	2.1	0.0	2.8	71.0	151	+24	16	13	12	11
	Eben im Pongau	857	·	2.5	·	·	0.1	4.3	3.2	0.5	0.8	·	5.2	·	·	·	7.5	·	1.8	3.8	22.2	12.3	·	·	·	0.2	·	·	·	3.0	3.1	·	1.1	71.6	133	+18	16	12	13	27
	Hüttau	708	·	3.3	·	·	·	3.8	1.7	2.2	0.5	0.5	3.7	·	·	·	8.4	·	3.9	7.1	27.9	12.1	1.1	·	·	·	·	·	·	3.3	3.1	·	1.3	83.9	155	+30	16	14	13	22
	Werfenweng	1000	·	0.6	·	·	·	4.2	2.7	0.1	0.0	·	5.6	·	·	·	4.3	0.8	2.4	7.6	28.6	9.5	·	·	·	0.8	·	·	·	3.2	1.2	·	1.6	73.2	129	+16	15	11	13	24
	St. Martin i. L.	969	0.7	1.8	·	·	5.0	15.0	6.0	6.0	2.0	·	2.0	·	·	·	2.0	·	·	4.5	26.0	9.0	·	·	·	·	·	·	2.0	1.5	1.0	·	2.0	86.5	135	+23	16	15	14	31
	Rußbachsag	811	3.2	0.0	·	·	0.0	25.5	17.0	13.0	9.5	·	19.0	·	·	·	8.5	0.0	1.5	0.5	29.5	19.7	0.0	0.0	·	8.4	·	·	·	4.5	10.0	2.0	5.0	176.8	177	+77	16	15	11	23

Flußgebiet	Ort	Seehöhe m	1	2	3	4	5	6	7	8	9	10	11	12	13	14	15	16	17	18	19	20	21	22	23	24	25	26	27	28	29	30	31	Monatssumme mm	Monatssumme % d. Mittels	Abweichung v. 2. Norm.	Zahl der Tage mit Niederschl. ≥ 0,1 mm	≥ 1,0 mm	≥ 10 mm
Inn	Abtenau	712	·	6,5	·	·	1,5	10,2	9,0	3,2	3,7	·	7,2	·	·	·	9,0	1,4	0,0	5,5	28,4	22,2	1,0	0,0	1,5	7,3	·	·	4,3	3,2	1,2	0,0	3,5	129,8	180	+58	19	19	13	11
	Golling	476	8,2	1,6	·	·	·	2,3	5,7	1,1	0,0	·	8,4	·	·	·	3,4	·	·	6,2	23,4	15,3	1,3	·	·	5,5	·	·	·	7,2	4,3	·	5,4	99,3	136	+26	16	16	8	8
	~~Hallein~~	450	0,4	1,2	0,0	·	13,3	6,1	9,1	1,6	1,4	·	6,3	·	·	0,0	0,3	·	·	5,1	21,1	18,0	0,0	0,6	·	6,1	·	·	·	5,3	5,4	6,1	0,3	109,7	157	+40	18	14	8	7
	Hintersee b. Bchtg.	805	·	5,5	·	·	·	7,5	4,3	1,8	2,5	·	2,5	·	·	·	4,0	4,5	·	12,5	35,9	24,8	0,3	·	·	4,6	·	·	·	5,8	2,3	0,6	3,1	122,5	135	+32	17	15	12	8
	Wimbachgrieshütte	1330	nicht beobachtet																																					
	Loipl	830	·	7,8	·	·	·	8,0	11,1	2,6	5,1	·	6,0	·	·	·	6,0	0,7	1,0	8,1	32,2	24,4	0,6	·	·	17,5	·	·	·	6,5	6,4	5,3	5,1	154,4	160	+57	18	16	15	9
	~~Berchtesgaden~~	606	0,0	4,9	0,0	·	0,3	2,2	5,6	0,7	2,6	·	4,0	·	·	·	6,7	0,6	0,5	8,0	22,9	18,2	0,0	0,0	·	11,1	·	·	·	3,2	3,0	0,4	4,2	99,1	121	+17	18	13	16	2
	Königssee	605	5,1	3,1	0,0	3,2	0,3	2,7	5,5	2,9	2,6	·	2,3	·	·	·	8,2	·	0,0	0,0	30,2	16,2	·	0,1	·	3,0	·	·	·	4,3	2,3	0,3	2,3	94,6			18	15	13	2
	Schellenberg	540	1,0	5,9	·	·	1,0	8,0	8,9	2,1	2,4	·	2,7	·	·	·	4,3	0,2	0,3	6,9	32,9	23,3	·	1,3	·	12,1	·	·	·	4,9	2,3	5,3	4,8	130,6	135	+34	20	18	11	2
	Untersberg	1663	·	4,6	·	·			45,0	·	·		·	·	·	·	5,0	·	·	10,0	44,6	20,0	·	·	·	10,0	·	·	·		20,0			159,4	173	+67	16	16	16	3
	Glanegg	450	1,4	8,4	0,1	·	0,2	3,5	4,5	1,8	1,3	·	7,1	·	·	·	4,3	0,9	·	4,5	27,2	12,5	·	·	·	2,9	·	·	·	0,5	2,3	2,1		85,5			19	14	10	2
	Salzburg	434	1,0	7,8	0,0	·	0,1	3,1	9,1	1,2	0,4	·	6,2	·	·	·	5,0	·	·	4,3	26,2	12,4	0,1	1,6	·	6,2	·	·	·	3,9	3,6	0,6	2,0	94,8	144	+29	19	15	13	1
	Seekirchen	500	0,7	8,9	0,0	·	0,0	1,6	8,9	1,6	2,7	·	18,3	·	·	0,2	3,4	0,0	0,0	0,5	18,7	15,5	0,0	6,5	·	12,2	·	·	·	4,0	3,2	1,1	3,4	111,4	109	+ 9	18	15	11	2
Salzach, Saalach	Saalbach	1006	·	2,0	·	·	·	19,0	12,0	·	4,0	·	7,0	·	·	·	5,0	·	·	3,0	27,0	13,0	1,2	0,0	·	0,0	·	·	·	2,0	0,0	·	0,0	95,2	134	+24	11	11	9	3
	Saalfelden	744	·	2,4	·	·	·	6,0	3,3	0,5	1,7	·	6,0	·	·	·	5,8	·	·	9,7	27,9	15,0	·	·	·	0,8	·	·	·	5,3	0,5	·	1,2	85,1	144	+26	14	11	10	2
	Hütten	820	0,0	0,0	0,0	·	0,0	7,4	7,3	0,0	5,6	·	4,5	·	·	·	8,0	·	·	10,8	24,0	18,0	1,6	·	·	2,4	·	·	·	5,9	2,0	·	3,8	101,3	123	+19	13	13	10	3
	Falleck	1150	·	5,9	·	·	2,0	5,6	8,4	11,3	6,8	·	2,8	·	·	·	3,8	3,2	0,3	4,3	28,7	26,8	·	·	·	3,6	·	·	·	10,6	4,8	5,2	0,8	135,1	100	+ 0	18	16	16	3
	Lofer	639	·	4,7	·	·	0,2	6,7	6,9	2,3	4,2	·	8,0	·	·	·	11,8	0,4	0,3	11,0	34,5	17,1	·	·	·	3,6	·	·	·	8,0	3,8	3,1	2,3	128,9	174	+55	18	15	14	2
	Waidring	775	0,8	1,0	·	·	0,0	5,7	13,1	6,1	5,7	·	11,0	·	·	·	7,6	·	0,5	12,1	25,6	14,2	0,4	·	·	0,5	·	0,7	·	5,8	5,6	0,8	3,1	120,3	127	+25	19	13	12	3
	Traunsteinerhütte	1580	·	4,1	·	·	5,0	10,0	11,2	5,9	6,1	·	8,4	·	·	·	14,5	·	·	13,2	26,2	17,6	0,6	·	·	4,8	·	·	·	11,2	9,0	1,0	4,4	153,2			17	16	16	3
	Weißbach	611	0,4	5,1	·	·	0,2	8,5	14,2	3,0	6,5	·	8,0	·	·	·	8,3	2,0	0,7	9,8	28,0	21,3	·	0,6	·	13,2	·	·	·	9,9	5,6	2,1	7,1	154,5	139	+44	20	16	14	2
	Schwarzbachwacht	868	5,0	2,2	·	·	2,0	3,9	7,5	4,9	7,6	·	4,2	·	·	·	4,9	1,5	·	11,1	29,7	20,0	0,9	·	·	10,6	·	·	·	7,9	6,0	1,7	4,9	136,5	136	+37	19	18	14	3
	Jettenberg	510	0,1	5,5	·	·	0,0	3,5	7,7	2,7	3,6	·	5,0	·	·	·	8,5	0,0	0,5	7,2	32,5	15,5	0,2	0,5	·	10,3	·	·	·	9,8	3,5	0,3	4,6	121,5	125	+25	19	14	11	2
	Predigtstuhl	1575	·	5,4	·	·	0,8	4,3	13,6	3,8	7,2	·	3,6	·	·	·	14,4	1,8	2,6	8,5	25,1	17,7	·	0,8	·	8,6	·	·	·	13,1	6,3	3,5	6,3	147,4			19	17	16	3
	Reichenhall, Bad	465	0,4	9,5	·	·	0,2	4,5	8,0	2,9	2,7	·	7,5	·	·	·	10,0	1,4	0,3	6,1	31,1	17,4	·	0,9	·	8,9	·	·	·	8,7	5,9	1,2	3,8	131,4	161	+49	20	16	11	1
	Hallthurm	693	·	10,5	·	·	·	3,6	8,3	2,3	1,6	·	12,0	·	·	·	7,0	·	·	7,4	25,0	14,2	0,2	0,5	·	9,2	·	·	·	0,3	0,0	0,2	3,2	108,5	121	+19	17	13	11	2
Salzach	Ainring	430	2,3	8,4	0,0	·	0,0	1,0	5,2	0,0	0,0	·	7,6	·	·	·	3,5	·	0,0	3,9	24,2	10,9	0,0	1,7	·	4,3	·	·	·	4,0	2,2	0,5	1,3	81,0	126	+17	15	14	8	1
	Oberteisendorf	522	3,0	8,5	0,5	·	0,3	2,5	6,3	1,0	0,9	·	13,0	·	·	·	0,5	·	·	11,0	21,2	14,1	·	2,9	0,5	6,5	·	·	·	9,8	2,1	1,0	3,2	108,8	110	+10	20	15	13	2
	Nußdorf	430	1,7	8,9	0,0	·	·	1,4	12,4	0,6	1,3	·	26,3	·	·	·	1,6	·	·	0,9	19,2	15,1	·	4,6	·	11,5	·	·	·	8,6	8,7	0,2	0,3	125,3	216	+67	17	14	10	2
	Laufen	400	1,4	15,9	·	·	·	2,5	8,0	0,5	3,3	·	9,0	·	·	·	·	·	·	0,0	18,1	6,3	·	1,7	·	4,8	·	·	·	·	6,9	4,9	2,8	86,1	130	+20	14	13	7	1
	Waging	465	15,5	·	·	·	0,0	3,9	3,8	0,0	0,8	·	9,0	·	·	·	0,0	0,0	·	7,4	21,4	11,1	0,0	2,6	·	6,4	·	·	·	0,0	0,0	3,1	4,1	89,1	119	+14	13	12	7	1
	Geretsberg	500	5,7	2,4	·	·	·	2,6	4,4	0,0	1,2	·	6,0	·	·	·	·	·	·	·	14,0	12,2	·	4,4	·	3,8	·	·	·	6,8	1,2	1,0	2,4	68,1	126	+14	14	14	9	1
	Ostermiething	400	6,1	2,5	·	·	·	0,0	5,9	·	·	·	5,5	·	·	·	0,0	·	·	·	19,6	12,1	·	5,1	·	8,9	·	·	·	2,8	2,1	0,8	·	73,4	131	+17	12	11	7	0
	Burghausen	400	4,9	3,9	·	·	0,3	2,3	2,9	0,0	1,1	·	7,2	·	·	0,0	0,4	·	0,0	·	16,6	10,3	·	3,6	·	8,1	·	·	·	4,8	1,6	1,7	2,1	76,8	150	+26	16	14	9	1
Salzach bis Rott	Neukirchen	413	5,5	0,0	·	·	·	1,9	1,5	0,8	0,6	·	5,4	·	·	·	0,2	·	·	·	11,2	13,2	·	7,2	·	4,8	·	·	·	3,5	0,7	1,2	·	52,2			15	11	7	0
	Braunau	352	2,0	3,0	·	·	0,0	2,4	0,0	·	·	·	7,4	·	·	·	1,5	·	·	·	11,1	13,6	·	6,1	·	0,8	·	·	·	2,7	·	8,6	·	58,4	117	+ 8	10	10	5	1
	Straßwalchen	541	2,0	3,0	·	·	0,3	0,7	·	0,4	0,6	·	6,0	·	·	·	4,0	·	·	·	10,0	13,0	·	8,0	·	6,0	·	·	·	6,0	·	4,0	·	69,0	70	-25	14	10	5	1
	Mattighofen	451	5,5	1,5	·	·	·	3,8	4,6	0,4	0,8	·	3,2	·	·	·	1,1	·	·	·	13,2	15,3	·	7,5	·	5,9	·	·	·	6,0	2,9	2,3	1,4	69,9	123	+13	16	14	7	1
	St. Johann am Walde	636	4,2	5,4	·	·	·	1,7	3,7	·	1,4	·	6,1	·	·	·	2,1	·	·	·	11,6	16,4	·	8,3	·	8,2	·	·	·	6,2	2,3	0,9	1,1	79,6	126	+17	15	14	7	1
	Waldzell	522	unvollständig beobachtet																																					
	Altheim	368	2,1	4,5	·	·	·	1,9	3,5	1,4	·	·	6,4	·	·	1,2	0,7	·	·	·	13,1	12,8	·	6,6	·	5,9	·	·	·	8,0	2,4	0,4	1,1	69,0			15	13	7	1
	Würding	321	3,0	4,8	·	·	0,1	2,9	0,2	0,0	0,8	·	5,4	·	·	·	0,7	·	0,4	·	9,3	19,2	0,1	6,0	0,0	2,4	·	·	·	6,0	2,4	0,4	1,1	69,8	127	+19	18	11	9	1
	Ried i. Innkreis	452	3,1	4,0	·	·	·	7,1	3,0	7,6	1,3	·	8,7	·	·	·	0,8	·	·	0,3	7,1	18,3	·	10,3	0,7	3,8	·	·	·	3,2	3,8	1,0	0,8	75,9	181	+34	18	15	8	1
Rott	Oberbergkirchen	490	1,5	4,8	·	·	0,4	0,8	3,7	0,0	1,9	·	3,0	·	·	0,0	3,4	·	·	0,0	15,5	10,4	·	4,7	·	1,6	·	·	·	6,5	1,5	0,4	1,1	61,2	145	+19	16	13	11	1
	Gangkofen	440	1,1	1,9	·	·	0,2	1,8	0,9	0,1	0,0	·	0,4	·	·	0,2	2,7	·	0,1	·	14,4	11,7	0,0	3,6	·	2,6	·	*	·	7,1	1,1	1,2	0,6	51,7	105	+ 3	18	11	10	1
	Wurmannsquick	509	0,5	0,1	·	·	·	1,8	4,0	·	0,2	·	8,0	·	·	0,0	6,2	·	0,0	·	13,5	12,1	·	3,8	0,0	1,8	·	·	·	7,3	0,2	0,3	1,0	60,8	124	+15	15	10	9	1
	Pfarrkirchen (Mdb.)	381	3,4	2,3	·	·	·	1,3	0,3	0,2	0,3	0,1	6,4	·	·	·	4,0	·	·	·	11,0	12,5	·	1,1	·	2,6	·	·	·	12,2	1,3	2,0	·	61,0	119	+10	16	12	12	1

* Oberalm ++ Stanggahs 590

Flußgebiet	Ort	See-höhe m	1	2	3	4	5	6	7	8	9	10	11	12	13	14	15	16	17	18	19	20	21	22	23	24	25	26	27	28	29	30	31	Monatssumme mm	Mittel	Abweichung v. d. Norm	Zahl der Tage mit Niederschl. ≥0,1	≥1,0	≥10,0
Inn: Zell bis Mündung	Lambrechten	404	4,4	3,3	·	·	0,0	2,0	0,0	0,0	·	·	7,3	·	·	·	0,0	·	0,0	·	9,7	11,4	·	7,1	·	1,7	·	·	·	8,8	2,0	1,5	0,5	63,1	121	+11	12	11	6
	Sigharting	341	10,0	·	·	·	·	5,0	·	1,5	·	·	8,5	·	·	·	1,5	·	8,4	·	12,0	13,4	·	4,4	·	10,0	·	·	·	8,0	4,3	5,6	·	92,6	171	+39	14	14	4
	Schärding	313	Beob. Stelle aufgehoben																																				
Inn bis Gr. Mühl	Schardenberg	541	10,8	·	·	·	2,9	2,3	0,2	·	·	·	6,5	·	·	·	4,5	·	1,6	·	10,4	15,1	0,4	8,1	·	5,1	·	·	·	10,3	1,3	2,0	0,2	81,7	143	+25	16	13	11
	Münzkirchen	484	9,7	4,3	·	·	2,2	5,4	·	·	·	0,5	8,8	·	·	·	8,2	4,6	3,3	1,6	11,4	16,5	0,5	12,2	·	4,5	·	·	·	18,8	2,2	3,7	3,6	112,3	190	+53	19	17	12
	Oberfrauenwald	800	8,5	3,1	·	·	0,2	4,2	0,1	0,4	0,0	·	9,1	·	·	·	7,4	·	2,3	·	7,3	7,4	4,1	2,5	9,1	2,0	·	·	·	12,7	3,2	3,2	0,1	87,3	133	+21	20	16	17
	Obernzell	290	9,2	3,0	·	·	1,2	1,0	0,0	·	0,5	·	7,3	·	·	1,4	3,8	0,0	6,0	·	8,7	13,1	2,1	7,9	·	8,0	·	·	0,2	12,4	2,1	1,9	·	84,8	146	+27	18	16	9
	Vichtenstein	544	7,4	4,2	·	·	3,0	3,1	0,2	·	0,6	·	9,4	·	·	1,1	5,4	·	1,2	·	11,1	15,2	0,5	7,7	·	5,6	·	·	·	16,0	2,3	3,5	0,1	97,6	150	+33	19	15	10
	Wegscheid	721	7,0	3,7	·	·	1,2	1,4	0,4	0,1	0,7	·	8,1	·	·	4,3	6,2	0,7	1,5	·	10,1	22,3	2,0	10,4	0,7	9,9	0,1	·	·	14,7	2,1	1,7	0,3	108,4	134	+27	23	16	15
	Kollerschlag	725	8,6	2,5	·	·	2,0	2,7	3,6	·	1,9	·	10,1	·	·	5,8	4,2	0,8	1,8	·	9,8	23,0	1,6	9,3	1,3	9,6	·	·	·	13,0	3,3	3,8	·	108,6	145	+34	20	19	11
	Pfarrkirchen (O. D.)	817	nicht beobachtet																																				
	Kirchberg a. d. D.	600	9,1	3,0	·	·	3,5	2,0	·	·	·	·	15,7	·	·	1,2	4,5	·	14,0	·	9,5	17,6	0,8	8,0	·	2,1	·	·	·	8,3	3,0	10,2	0,5	113,0	198	+56	17	15	11
Inn bis Traun	Schwarzenberg	756	6,0	3,5	·	·	3,5	7,5	·	·	·	·	5,5	·	·	5,0	5,6	·	5,7	·	2,2	13,2	4,8	6,3	·	·	·	·	·	4,3	3,4	4,5	2,0	81,0	114	+10	16	16	9
	Schlägl	590	9,0	5,0	·	·	5,7	0,7	·	·	·	·	3,8	·	·	4,3	7,2	·	1,9	·	4,5	23,0	4,5	11,6	5,5	6,0	·	·	·	18,9	2,0	3,4	1,0	118,0	236	+68	18	17	9
	St. Thomas 970	730	13,5	·	·	·	7,1	6,3	1,5	1,4	1,5	·	·	·	·	2,4	5,5	0,0	3,1	0,0	8,6	16,1	3,5	11,3	·	7,4	·	·	·	13,8	3,0	6,7	1,4	114,1			18	18	15
	Haslach	500	8,9	0,0	·	·	0,0	0,4	·	·	·	·	3,6	·	·	2,0	3,3	·	0,3	·	8,1	15,5	1,8	8,7	2,6	6,0	·	·	·	4,9	3,7	5,1	·	78,9	208	+41	17	15	7
	St. Peter a. Wimb.	668	10,9	1,8	·	0,1	1,1	2,6	0,2	0,5	0,1	·	1,9	·	·	1,7	2,2	·	0,3	·	9,8	15,0	0,7	7,8	1,4	6,7	·	·	·	8,5	1,5	1,7	0,6	77,1	179	+44	22	15	13
Gr. Mühl bis Rodl	Aschach	270	11,0	7,8	·	·	2,0	2,0	·	·	·	·	6,0	·	·	2,0	1,8	·	0,0	·	11,4	14,8	0,4	5,8	1,2	3,8	·	·	·	11,0	4,8	1,5	·	86,3	205	+44	17	16	7
	Feuerbach	388	6,2	6,0	·	·	·	2,6	·	0,0	0,0	·	7,2	·	·	7,5	0,9	·	1,4	·	8,6	18,7	1,9	10,8	1,6	6,1	·	·	·	19,0	4,5	1,2	·	103,2	178	+45	16	15	7
	Neukirchen a. Walde	555	7,4	2,2	·	0,2	0,4	2,2	0,2	0,1	0,6	·	9,5	·	·	0,9	2,5	1,0	0,6	·	9,4	20,2	0,5	10,1	0,4	4,7	·	·	·	16,5	3,5	3,6	0,4	97,1	145	+30	23	13	13
	Grieskirchen	335	4,1	6,5	·	·	·	4,7	0,4	·	0,7	0,0	7,9	·	·	0,5	2,5	·	1,1	·	9,8	20,0	·	8,5	1,7	3,1	·	0,0	0,1	4,3	1,2	2,8	0,8	80,5	168	+33	19	14	9
	Scharten	395	unvollständig beobachtet																																				
Rodl	Guglwald	760	9,5	1,3	·	·	3,2	2,1	0,7	0,6	2,6	·	3,1	·	·	3,1	5,2	·	1,2	·	7,8	16,3	3,2	8,9	·	11,3	·	·	·	17,2	2,1	2,4	0,6	102,6	270	+65	20	17	10
	Waxenberg	760	9,9	3,2	·	·	1,1	4,2	2,0	0,0	1,4	0,0	1,8	·	·	1,0	2,8	·	1,2	·	8,9	18,2	0,3	8,0	·	8,2	·	·	·	6,4	5,5	2,3	2,2	88,6			19	18	9
	Gramastetten	544	nicht beobachtet																																				
Donau	Linz (Stadt)	260	5,6	4,3	·	·	1,2	1,4	0,0	0,1	0,4	·	3,2	0,1	·	1,9	2,3	0,0	0,3	·	5,4	21,7	0,5	4,1	2,4	2,8	·	·	·	5,7	2,6	1,1	0,1	67,4	157	+24	21	15	14
	Hellmonsödt	824	7,4	4,2	·	·	2,2	5,4	1,8	1,6	0,7	·	4,1	·	·	1,6	2,4	·	1,1	·	5,6	1,7	·	6,2	·	4,2	·	·	·	5,2	4,8	4,0	3,2	68,5	140	+20	19	16	10
Quelle bis Ager	Göß1	710	2,5	4,6	·	·	1,6	4,9	3,4	3,8	2,7	0,0	9,2	·	·	·	6,4	0,9	2,6	0,3	21,0	30,8	0,2	7,3	·	8,3	·	·	·	3,0	3,0	2,2	4,5	121,2	132	+29	21	17	15
	Altaussee-Salzberg	950	3,0	13,3	·	·	2,5	25,2	19,1	18,4	28,6	·	20,0	·	·	·	9,0	2,5	1,4	·	34,0	36,2	·	9,0	·	11,0	·	·	·	12,0	8,2	4,6	5,6	263,6	200	+132	19	19	12
	Aussee, Bad	644	0,5	5,3	·	·	1,5	8,0	5,0	6,5	3,8	·	7,1	·	·	0,2	7,8	0,4	1,5	0,7	28,8	16,5	·	4,6	·	4,1	·	·	·	4,4	0,4	0,6	3,9	121,0	141	+35	21	15	12
	Simonyhütte	2202	nicht beobachtet																																				
	Lahn	497	·	4,7	·	·	1,2	4,5	8,1	2,1	1,9	·	7,5	·	·	·	10,5	0,3	2,1	1,5	20,2	17,3	0,0	·	·	7,0	·	·	·	14,9	5,3	·	1,5	110,6			17	16	10
	Gosau	744	0,5	3,0	·	·	1,1	6,0	8,0	2,8	4,0	·	8,9	·	·	·	7,8	0,5	2,6	1,9	27,4	19,6	·	1,0	·	5,9	·	·	·	4,1	3,8	2,0	2,4	133,0	127	+28	20	18	13
	Goisern	500	·	17,3	·	·	1,3	7,0	8,8	4,9	5,2	·	15,0	·	·	·	2,3	2,1	2,2	2,0	23,1	24,8	·	4,3	·	3,0	·	·	·	4,2	2,8	1,3	3,5	135,9	170	+56	19	19	9
	Ischl, Bad	492	5,4	3,3	·	·	3,6	6,9	10,4	2,8	8,4	0,1	2,8	·	·	·	0,1	0,3	·	·	20,2	24,5	·	8,1	·	8,7	·	·	·	5,7	6,5	4,9	4,1	126,8	133	+33	19	16	10
	St. Gilgen	539	1,6	10,0	·	·	1,0	6,0	10,0	1,2	3,2	·	22,0	·	·	·	3,0	·	·	1,0	20,0	24,2	·	7,7	·	9,0	·	·	·	6,5	0,0	1,3	4,0	134,7	128	+30	18	18	10
	Offensee	651	nicht beobachtet																																				
	Vord. Langbathsee	675	5,3	11,3	·	·	1,1	11,0	11,0	1,1	9,0	3,0	3,5	2,6	·	·	·	2,0	3,0	1,0	13,7	31,5	2,6	8,8	·	24,9	·	·	·	12,8	4,0	7,0	1,0	171,2	141	+50	22	22	17
	Feuerkogel	1577	3,5	15,8	·	·	12,4	35,2	28,6	11,3	20,3	0,0	19,8	·	·	·	5,8	3,8	6,7	0,8	13,3	37,2	0,0	14,5	·	22,4	·	·	·	19,2	13,0	12,7	13,6	309,9			20	19	20
	Ebensee	445	2,7	6,6	·	·	3,0	9,7	8,5	3,5	5,5	·	14,8	·	·	0,5	5,7	·	1,8	·	13,2	30,5	·	10,1	·	15,1	·	·	·	10,5	2,0	4,1	3,6	168,4	175	+64	19	18	7
	Ort	422	3,0	4,2	·	·	·	1,2	3,4	3,0	2,0	·	13,0	·	·	·	4,5	·	1,5	·	13,5	22,1	·	2,7	·	10,5	·	·	·	5,5	·	2,0	3,4	95,5	134	+25	16	16	9
	Laakirchen	440	5,7	8,7	·	·	·	5,4	4,5	0,0	·	·	10,5	·	·	·	1,6	·	0,4	·	9,6	16,6	3,7	0,5	·	2,8	·	·	·	3,2	0,8	1,8	0,5	78,6			17	14	7
Ager	Fuschl	669	0,9	11,6	·	·	1,0	3,1	12,6	1,9	8,0	·	17,8	·	·	·	4,3	·	0,2	1,2	17,3	21,3	0,1	5,4	·	7,8	·	·	·	7,4	4,3	0,8	3,1	130,1	126	+27	20	16	14
	Mondsee	482	4,2	8,5	·	·	0,3	2,0	6,8	6,5	2,3	·	18,0	·	·	·	4,6	0,1	·	·	19,3	20,1	·	7,1	·	14,9	·	·	·	10,5	1,2	5,5	3,5	133,4	139	+37	19	16	10
	Weißenbach	467	3,9	7,0	0,0	·	3,2	7,2	7,2	1,5	4,6	·	19,1	·	·	0,2	5,0	0,1	·	0,2	18,6	19,1	·	7,5	·	10,9	·	·	·	7,4	3,7	3,2	3,7	133,3	125	+26	20	17	10
	Attersee	480	6,4	7,4	0,0	·	0,9	2,5	6,5	1,0	3,4	·	14,4	·	·	0,0	3,4	0,0	·	0,1	13,6	19,4	·	2,3	0,0	10,1	·	·	·	5,5	1,8	2,2	1,2	102,1			18	16	14
	Frankenmarkt	536	6,0	·	·	·	1,3	3,5	6,6	2,7	2,9	·	18,6	·	·	0,3	1,2	·	·	6,3	16,8	17,4	·	6,4	0,6	11,6	·	·	·	0,0	1,1	3,0	0,4	106,7	154	+39	18	15	10

Flußgebiet		Ort	Seehöhe m	1	2	3	4	5	6	7	8	9	10	11	12	13	14	15	16	17	18	19	20	21	22	23	24	25	26	27	28	29	30	31	Monatssumme mm	% d. Norm.	Abweichung v. d. Norm.	Zahl der Tage mit Niederschl. ≥0.1	≥1.0	≥10.0	*	≥0.1
Traun	Ager	Frankenburg	515	4,5	3,4	·	·	·	10,4	7,9	0,0	0,8	·	10,5	·	·	8,4	2,6	·	·	·	3,8	5,6	·	7,3	·	8,1	·	·	·	6,9	2,2	1,1	·	83,5	116	+12	15	14	8	22
		Vöcklabruck	433	6,7	4,6	·	·	2,6	2,7	0,2	1,4	·	·	7,3	·	·	0,0	1,5	·	·	·	11,9	15,8	·	4,2	·	8,2	·	·	·	4,5	0,7	1,1	·	73,4	118	+11	15	13	7	18
		Hochleckenhaus	1572	Beob. Stelle aufgehoben																																						
	Alm	Lambach	400	18,0	·	·	·	2,5	3,3	3,5	·	·	·	6,5	·	·	0,0	2,0	·	·	·	10,4	10,3	·	5,1	·	2,5	·	·	·	2,8	0,0	2,0	·	69,9	155	+25	13	11	9	13
		Almsee	593	15,0	8,5	·	·	·	6,0	1,6	1,8	1,9	1,3	3,0	·	·	·	·	1,0	·	3,0	2,0	12,6	32,3	6,0	8,5	13,0	·	·	·	5,7	2,0	1,2	·	133,4			19	19	10	31
		Grünau	527	6,3	13,5	·	·	·	5,4	6,2	8,9	2,6	3,2	2,4	·	·	·	·	0,7	·	·	12,2	18,2	20,3	2,4	·	18,6	·	·	·	3,2	0,8	2,3	0,3	127,5	139	+36	16	15	10	17
		Scharnstein	475	6,0	9,7	·	·	·	11,5	8,5	0,9	8,7	·	0,4	·	·	·	0,0	4,0	·	·	4,0	29,0	·	8,0	0,4	6,0	·	·	·	8,4	·	2,4	·	106,9	155	+38	15	12	1	12
		Vorchdorf	414	nicht beobachtet																																						
	T.	Wels	319	0,4	7,8	·	·	0,0	1,8	1,9	0,7	0,4	·	5,7	·	·	0,1	4,2	0,0	0,4	0,0	7,7	18,1	0,1	7,7	2,1	4,6	·	·	0,1	1,2	0,4	4,3	0,4	70,1	171	+29	21	12	13	14
	Krems	Kirchdorf	431	3,3	10,5	·	·	0,0	4,5	5,1	0,5	1,1	·	8,6	·	·	4,5	1,2	·	3,6	·	9,0	22,2	0,0	8,5	1,1	10,7	·	·	·	10,0	0,0	1,8	1,6	102,8	141	+30	20	19	9	14
		Kremsmünster	390	4,5	9,1	·	·	·	1,2	1,5	0,9	0,9	·	6,6	·	·	·	·	·	1,7	·	9,0	18,5	·	6,1	2,6	9,7	·	·	·	3,5	0,5	0,8	0,8	77,9	150	+26	17	13	7	18
		Neuhofen	302	9,5	9,1	·	·	·	6,2	·	1,3	2,4	·	4,9	·	·	0,5	0,6	·	·	·	1,4	10,5	·	1,0	·	4,9	·	·	·	2,9	0,9	·	·	56,1	122	+10	14	11	6	13
	T.	Ebelsberg	266	4,9	5,4	·	·	0,1	0,1	·	·	0,3	·	3,2	·	·	0,0	1,2	0,4	·	0,7	·	8,1	12,6	·	3,7	1,4	2,9	0,2	0,0	·	1,7	1,4	1,1	0,2	50,0	139	+14	19	12	9	12
	Traun bis Enns	Schenkenfelden	735	11,5	5,2	·	·	2,6	2,5	0,5	1,3	1,4	·	·	·	·	·	7,2	6,5	0,8	0,3	·	6,0	19,6	0,8	10,9	0,5	9,1	·	·	·	11,4	1,2	2,3	1,5	103,3	241	+60	21	16	11	31
	Donau	Neumarkt b. Freistadt	629	7,5	2,4	·	·	2,9	1,0	·	1,5	·	0,4	1,0	·	·	2,2	·	·	0,4	·	6,6	14,6	·	7,1	·	3,8	·	·	·	5,7	0,7	0,6	0,8	59,2	179	+26	17	12	13	13
		Hargelsberg	323	7,1	3,4	·	·	·	3,8	0,6	·	1,7	·	4,0	·	·	1,0	1,2	·	·	·	7,6	22,0	·	7,3	4,0	3,2	·	·	·	4,1	·	2,6	·	73,6			15	14	5	21
		Mauthausen	244	10,0	·	·	·	0,1	0,1	0,1	·	·	·	3,7	·	·	1,7	·	·	·	·	5,5	24,2	0,3	4,3	·	5,2	·	·	·	4,7	·	0,8	0,2	60,9	169	+25	14	8	6	13
Enns	Quelle bis Steina	Flachau	925	·	8,6	·	·	·	13,2	3,5	·	·	·	0,0	·	·	·	5,2	·	4,6	8,7	30,2	18,7	4,0	·	·	0,5	·	·	·	9,3	3,8	·	·	113,3	210	+59	13	13	9	31
		Radstadt	856	nicht beobachtet																																						
		Roßbrand	1769	nicht beobachtet																																						
		Obertauern	1658	·	6,0	·	0,1	0,6	15,5	12,1	5,6	2,6	·	1,2	·	·	·	9,2	1,5	4,5	2,5	32,2	19,5	4,5	0,4	·	0,5	·	·	·	12,6	16,6	1,7	3,5	154,9	163	+60	21	18	19	31
		Untertauern	1004	·	3,7	·	·	·	9,3	4,3	0,7	3,2	·	1,0	·	·	·	11,1	0,1	2,7	5,4	23,0	17,2	1,7	·	·	2,8	·	·	·	10,7	8,8	·	1,8	107,5	128	+24	17	15	14	31
		Filzmoos	1060	nicht beobachtet																																						
		Schladming	732	·	2,0	·	·	2,4	4,2	2,5	0,8	0,5	·	2,0	·	·	·	7,3	0,1	1,8	3,8	24,3	16,8	·	·	·	1,4	·	·	·	3,0	0,0	0,8	0,8	74,5	116	+11	17	12	11	22
		Ramsau i. Stmk.	1100	·	2,1	·	·	2,0	6,1	2,4	1,4	0,3	·	2,9	·	·	·	6,0	0,3	1,7	4,7	32,6	17,0	·	0,9	·	1,4	·	·	·	8,4	3,7	0,3	2,2	96,4	137	+26	19	15	14	31
		St. Nikolai	1126	·	2,0	·	·	·	3,0	4,3	2,0	·	·	·	·	·	·	4,5	1,0	2,1	1,5	13,4	10,7	1,2	·	·	8,2	·	·	·	7,5	7,4	·	1,0	69,8	125	+14	15	15	11	30
		Gröbming	776	unvollständig beobachtet																																						
		Hollhaus	1609	nicht beobachtet																																						
		Brünnerhütte	1747	·	2,8	·	·	3,3	11,2	14,9	6,0	·	·	·	·	·	·	10,0	5,4	·	6,0	17,9	10,0	·	6,8	·	9,8	·	·	·	6,5	5,3	2,1	3,0	121,0			16	16	13	31
		Donnersbach	690	·	1,5	·	·	·	1,5	0,0	0,0	·	·	3,0	·	·	·	3,7	·	1,0	1,0	16,5	9,8	·	·	·	0,8	·	·	·	2,5	3,5	·	1,9	46,7			12	11	7	21
		Pürgg	780	2,7	3,3	·	·	0,1	4,1	0,6	1,0	0,7	·	8,5	·	·	·	5,0	0,6	·	1,0	39,0	43,4	2,0	6,9	·	6,1	·	·	·	·	·	·	1,8	126,8			17	13	7	13
		In der Gülling	1159	·	7,4	·	·	1,8	8,4	2,8	5,6	·	·	2,1	·	·	·	5,6	2,7	·	7,1	16,4	28,4	·	·	1,8	6,5	·	·	·	3,6	7,2	·	·	107,4			15	15	12	31
		Liezen	659	·	1,3	·	·	·	·	0,0	0,0	0,0	·	9,8	·	·	·	4,0	·	·	·	15,4	26,5	0,3	·	·	43,3	·	·	·	2,8	4,8	·	·	108,2	186	+50	9	8	8	15
		Hohentauern	1265	·	2,6	·	·	·	4,3	8,4	4,8	7,6	·	·	·	·	·	5,2	·	2,0	0,6	12,5	8,6	·	2,6	·	2,0	·	·	·	1,8	10,2	0,8	1,8	76,0	96	- 3	16	14	12	26
		Trieben	708	·	1,9	·	·	·	3,1	1,1	0,6	0,2	·	·	·	·	·	3,8	0,5	2,6	·	8,5	15,0	·	4,3	·	1,2	·	·	·	3,6	9,0	0,2	1,6	57,2	114	+ 7	16	12	12	17
		Rottenmann	674	·	2,5	0,1	·	0,8	1,3	0,5	1,6	·	·	0,4	·	·	·	3,0	0,1	1,1	·	9,6	12,6	4,2	0,1	1,4	6,0	·	·	0,5	3,8	0,1	1,2	0,2	50,1			21	13	10	20
		Admont	641	·	3,2	·	·	1,4	3,0	0,8	0,2	·	·	2,1	·	·	·	5,9	·	3,7	0,2	13,9	17,0	0,7	5,0	·	4,4	·	·	·	4,9	6,6	·	1,7	74,7	129	+17	17	13	12	17
		Gstatterboden	564	·	4,6	·	·	1,8	2,1	5,2	2,7	1,3	1,1	0,7	·	·	·	1,7	3,4	1,4	5,2	2,9	12,1	8,3	3,6	·	6,0	·	·	·	1,2	3,6	·	8,1	76,0			20	19	15	16
		Hieflau	492	3,2	8,6	·	·	4,5	15,0	10,2	5,1	5,4	·	7,3	·	·	·	9,6	3,6	4,5	2,8	12,5	31,7	4,8	4,5	·	6,2	·	·	·	10,3	5,6	2,4	1,6	159,6	142	+48	21	21	13	25
		Eisenerz	737	·	3,1	·	·	1,2	10,6	3,6	4,4	2,0	·	2,8	·	·	·	6,2	0,8	0,7	·	11,9	19,6	0,5	2,3	·	3,8	·	·	·	1,4	0,1	0,9	1,1	77,0	124	+15	19	14	13	18
		Radmer	702	·	3,2	·	·	3,8	12,3	11,9	2,9	5,4	·	4,3	·	·	·	7,3	1,5	7,0	0,9	7,2	13,1	1,7	5,2	0,2	4,5	·	·	·	5,6	10,3	1,7	4,2	114,4	155	+40	21	19	17	31
	Steina bis Steyr	Mariazell	853	6,3	10,2	·	7,3	3,1	0,0	13,2	9,2	13,5	0,4	13,8	0,0	·	3,1	6,4	0,7	7,9	0,1	8,5	12,8	4,2	7,9	1,8	5,3	·	·	·	1,8	4,1	6,3	12,1	160,0	180	+71	24	21	20	31
		Gollrad	961	·	·	·	·	2,2	2,0	4,8	·	·	·	2,2	·	·	·	4,4	·	·	4,8	12,4	8,6	1,8	6,2	·	2,2	·	·	·	4,6	6,4	4,2	2,2	70,0	61	-45	15	15	12	31
		Weichselboden	677	·	4,6	·	·	1,1	1,7	2,0	4,3	3,7	·	6,3	·	·	·	4,6	0,0	4,5	·	8,3	14,7	0,8	4,3	1,4	6,0	·	·	·	1,8	2,0	2,4	3,2	77,7	72	-30	19	18	11	31
		Groß Reifling	428	7,6	6,7	·	·	3,4	10,0	7,0	3,4	4,6	·	7,2	·	·	·	3,9	·	5,6	10,8	17,5	27,0	1,2	3,2	2,3	5,2	·	·	·	8,8	3,0	2,2	3,1	142,7			21	21	10	27
		Unterlauss	535	6,7	11,9	·	·	1,9	2,9	2,7	1,9	1,3	·	·	·	·	·	4,8	1,8	1,2	·	15,3	18,1	6,2	·	2,1	5,2	·	·	·	·	2,5	0,6	10,2	97,3	102	+ 2	18	17	12	29
		Klein Reifling	390	12,1	0,3	·	·	8,2	6,1	5,9	1,3	·	·	·	·	·	·	1,3	6,4	0,9	1,1	14,4	16,8	12,3	6,2	7,9	2,1	·	·	·	3,4	1,2	0,9	3,2	112,0	132	+27	20	17	13	18

Flußgebiet	Ort	Seehöhe m	1	2	3	4	5	6	7	8	9	10	11	12	13	14	15	16	17	18	19	20	21	22	23	24	25	26	27	28	29	30	31	Monatssumme mm	% d. Norm.	Abweichung v. d. Norm.	Zahl der Tage mit Niederschl. ≥0.1	≥1.0	≥5.0	≥10.0
Enns: Steyr bis Steyr	Neustift	607	unvollständig beobachtet																																					
	Reichraming	349	nicht beobachtet																																					
	Laussa	440	8.8	10.3	·	0.2	0.3	7.6	12.7	1.3	2.5	·	17.4	·	·	·	0.2	0.3	7.2	·	8.3	18.1	0.6	9.2	·	5.7	·	·	·	5.4	0.6	1.6	3.4	121.7			21	15	14	19
Enns: Steyr	Hinterstoder	590	1.4	0.0	·	·	5.0	8.2	1.7	1.1	1.3	·	4.0	·	·	·	4.0	1.4	2.8	0.1	15.0	25.5	0.6	8.6	·	10.8	·	·	·	2.0	1.0	0.2	2.8	97.4	150	+32	20	17	9	20
	Pyhrnpaß	945	1.3	·	·	·	0.2	20.5	11.2	1.9	10.0	·	0.7	·	·	·	0.3	·	4.1	·	10.3	18.7	10.8	0.6	·	·	·	·	·	0.3	0.2	·	0.1	91.7	104	+ 4	16	9	15	31
	Linzerhaus	1385	nicht beobachtet																																					
	Pughalm	900	4.0	4.8	·	·	1.3	2.5	1.4	3.8	1.9	·	3.0	·	·	·	2.1	1.8	1.0	·	9.1	20.3	0.2	5.1	0.5	8.8	·	·	·	1.6	2.3	1.8	2.5	81.8			21	19	17	26
	Windischgarsten	601	0.9	1.9	·	·	0.9	18.3	5.9	2.7	1.2	·	11.4	·	·	·	·	0.2	0.9	·	21.5	24.3	0.4	5.4	·	9.7	·	·	·	1.3	0.6	1.2	0.9	109.6	150	+17	19	12	9	20
	St. Pankraz	400	0.9	7.4	·	·	1.5	7.6	7.9	2.5	2.4	·	2.0	·	·	·	0.2	2.7	3.0	·	10.5	30.6	·	6.5	·	11.4	·	·	·	7.6	1.0	1.4	7.3	88.2	117	+13	19	17	8	24
	Klaus	470	3.5	11.6	·	·	0.6	4.3	7.4	1.6	1.1	·	13.9	·	·	·	0.2	5.5	2.3	·	11.3	35.1	1.1	6.5	0.7	14.5	·	·	·	9.5	1.0	2.7	4.2	138.6	151	+47	21	18	7	16
	Jäger a. Sattel	690	3.0	10.0	·	·	·	11.7	13.0	·	·	·	9.4	·	·	·	·	·	3.4	·	10.0	19.4	4.0	·	·	5.4	·	·	·	5.6	·	2.4	·	87.2			12	12	6	17
	Steyr	397	8.1	8.0	·	·	0.4	1.2	0.5	·	1.0	·	7.1	·	·	·	2.5	·	0.3	·	7.9	11.2	·	6.6	1.8	5.0	·	·	·	2.5	0.1	0.3	1.0	65.6	121	+12	18	13	9	12
Enns bis March: Ybbs: Ybbsitz bis Ybbs	Windhag	721	9.0	3.0	·	·	1.5	5.3	1.5	3.2	0.6	1.4	1.0	·	·	1.1	1.8	1.4	0.0	·	6.4	11.5	·	3.3	3.1	0.4	·	·	·	8.5	2.2	2.5	1.4	71.6			22	20	17	14
	Freistadt	566	5.2	0.9	0.0	0.3	2.5	4.2	7.3	4.2	3.2	·	3.8	0.0	·	4.6	7.2	0.0	2.8	·	11.6	17.2	0.8	6.3	·	5.3	·	·	·	8.2	1.0	0.0	2.1	98.6	281	+64	20	17	13	27
	Karlstift	920	0.6	3.2	·	0.3	1.9	9.5	1.1	3.0	·	0.8	9.2	·	·	·	2.6	·	2.6	·	12.5	8.7	·	1.5	3.6	1.4	·	·	·	8.4	1.5	2.7	·	73.8	139	+21	19	16	13	24
	Weitersfelden	726	unvollständig beobachtet																																					
	Gutau	584	7.6	1.5	·	0.9	2.5	0.9	0.8	3.6	0.3	·	3.2	·	·	1.6	·	·	2.7	·	6.6	14.6	·	5.3	2.2	3.4	·	·	·	3.8	0.4	0.6	1.2	63.7	167	+26	20	14	8	29
	Tragwein	489	10.0	1.2	·	1.4	0.2	2.1	0.1	1.4	·	·	2.7	0.2	·	2.0	1.4	0.0	0.0	·	5.9	17.8	·	4.5	0.1	2.0	·	·	·	4.6	0.6	0.5	1.2	60.1	172	+26	20	14	9	19
Enns bis March: Ybbs: Ybbs bis Yhle	Königswiesen	600	4.8	11.0	·	2.6	3.1	2.3	·	1.6	·	·	6.0	·	·	1.4	3.4	1.4	·	·	11.2	18.5	·	3.5	6.3	5.3	·	·	·	5.3	0.8	0.5	1.5	80.5	158	+30	19	17	10	21
	St. Thomas a. Blasenst.	722	8.2	1.1	·	1.7	0.2	0.4	1.2	0.8	·	·	3.7	·	·	1.5	0.9	1.7	1.0	·	6.5	20.8	·	3.8	4.5	2.5	·	·	·	5.6	1.5	0.9	1.2	69.7			21	16	12	27
	Oed	390	11.0	2.7	·	10.2	0.5	1.0	0.3	·	·	·	4.1	·	·	0.0	·	·	·	·	6.2	21.7	·	3.6	4.0	2.0	·	·	·	1.9	·	1.3	4.3	74.8	174	+32	15	13	12	16
	Grein	241	nicht beobachtet																																					
	Rorregg	535	5.0	8.0	·	·	·	2.4	0.9	·	1.5	·	5.4	·	·	·	4.5	0.2	1.5	·	10.0	19.9	4.1	13.1	4.9	0.7	·	·	·	7.0	2.0	2.4	0.8	93.3	153	+30	19	15	13	25
Enns bis March: Ybbs: Yhle	Neuhaus a. Zellerrain	1002	3.2	6.5	·	0.8	6.9	15.3	5.9	9.2	7.8	·	11.7	·	·	0.5	7.3	1.0	6.9	·	11.8	27.7	2.2	6.2	4.1	7.9	·	·	·	3.9	6.0	4.0	7.5	166.2			23	21	20	31
	Lackenhof	807	4.3	8.0	·	2.9	3.1	5.3	10.8	10.1	10.1	·	25.2	0.8	·	0.2	5.0	0.4	·	·	8.9	26.9	1.7	9.6	5.1	7.7	·	·	·	2.0	4.7	5.2	9.1	167.3	155	+59	23	20	17	31
	Seehof b. Lunz	617	3.9	8.7	·	1.8	1.5	6.0	6.2	7.8	6.2	0.0	9.6	0.3	·	0.2	5.0	0.2	0.0	0.0	9.1	21.7	2.4	8.1	3.4	10.8	·	·	·	2.2	2.5	2.0	4.6	124.6			23	20	15	29
	Göstling	532	2.7	8.3	·	1.3	0.7	5.6	7.8	6.8	5.8	·	16.1	0.3	·	·	2.4	0.1	4.4	·	6.7	27	6.0	2.0	2.6	5.0	·	·	1.2	2.1	1.6	9.4	2.6	103.7			24	21	16	28
	Groß Hollenstein	487	3.2	8.0	·	·	·	4.8	6.4	4.5	3.4	·	14.5	·	·	·	·	0.0	·	6.0	·	8.0	17.5	2.2	5.6	2.8	11.8	·	·	·	3.3	1.3	1.0	3.5	110.8	113	+13	19	19	10	15
	Opponitz	422	5.7	8.8	·	1.4	0.4	6.5	6.5	4.1	3.3	·	16.7	·	·	0.2	3.4	·	4.2	·	6.8	21.8	2.2	6.7	1.3	7.9	·	·	·	1.1	1.0	1.6	6.1	117.7			22	20	9	22
	St. Leonhard a. Walde	721	10.2	4.9	·	2.4	3.3	2.5	4.3	2.5	1.2	·	10.9	·	·	·	1.0	·	0.8	·	13.3	17.7	0.6	7.8	3.1	7.7	·	·	·	2.1	2.8	0.7	4.5	104.3			21	18	13	25
	Seitenstetten	350	14.5	1.3	·	2.0	·	1.3	3.5	3.4	2.2	·	9.0	·	·	·	·	·	·	·	4.5	24.0	4.2	10.2	·	8.0	·	·	·	2.0	0.0	0.0	0.0	94.3			16	16	7	17
	Amstetten	277	4.9	7.4	·	1.7	0.6	0.3	1.9	0.9	·	·	8.2	1.0	·	0.0	4.4	·	·	·	6.4	24.7	1.1	6.3	4.0	4.4	·	·	·	3.7	3.0	1.8	0.2	87.8	169	+36	21	16	10	3
Enns bis March: Erlauf	Mitterbach	787	3.8	8.2	·	2.3	2.2	7.8	8.2	7.0	6.1	·	7.4	·	·	0.4	5.2	0.1	4.4	·	5.4	21.0	0.4	7.8	2.8	7.2	·	·	·	3.3	2.2	3.0	4.8	121.0			23	20	19	31
	Annaberg	969	5.6	5.8	·	3.8	2.5	8.8	19.5	36.2	13.4	4.4	24.4	·	·	0.5	2.9	·	7.8	·	12.3	28.4	2.2	13.0	4.5	7.0	·	·	·	1.2	3.9	4.9	4.2	215.2			23	21	20	31
	Kienbg.-Gaming	391	5.6	7.2	·	2.9	0.2	2.6	9.4	3.8	4.6	·	20.4	·	·	1.0	2.6	·	3.9	·	9.1	23.7	1.2	9.3	4.8	6.6	·	·	·	1.4	2.3	2.5	7.2	132.3	126	+27	22	21	14	26
	Scheibbs	390	5.5	10.2	·	0.9	·	1.1	3.0	1.5	0.0	·	15.7	1.2	·	0.6	2.8	·	3.5	·	10.5	30.4	1.1	8.8	3.3	5.6	·	·	·	2.5	0.5	1.6	5.6	118.7	172	+52	22	20	12	21
	Wieselburg a.d.E.	278	5.6	9.9	·	0.3	0.4	4.1	0.1	0.2	0.0	·	7.4	0.1	·	3.0	2.3	·	0.3	·	7.0	21.7	0.5	4.4	5.9	1.8	0.1	·	·	2.5	2.1	3.0	2.3	84.7	180	+38	23	15	11	23
Enns bis March: Erlauf bis Krems	Gutenbrunn	824	4.9	3.3	·	·	4.8	6.4	2.1	0.5	0.7	2.3	2.5	·	·	2.6	1.8	1.6	1.2	·	8.0	18.8	0.1	7.4	3.6	9.7	·	·	·	6.8	1.6	3.6	0.2	94.7	175	+41	23	19	17	28
	Melk	215	3.5	5.0	·	·	·	0.0	1.3	0.0	·	0.0	·	·	·	·	·	·	·	·	8.0	15.0	·	·	·	7.7	·	·	·	·	·	0.0	·	(40.5)	135	+11	6	6	2	20
	Frankenfels	458	4.5	10.8	·	0.9	·	2.2	6.7	2.5	2.1	0.0	10.2	0.0	·	1.3	1.6	0.0	3.8	0.0	8.4	27.8	·	9.1	6.7	2.4	·	0.0	·	1.4	2.2	3.8	4.8	113.2	130	+26	20	19	14	26
	Hofstetten	330	5.4	16.1	·	0.6	0.1	1.4	1.2	1.6	0.5	·	3.9	·	·	0.9	0.8	0.2	1.2	·	8.1	27.5	0.2	3.3	3.4	0.5	·	0.1	·	1.1	1.6	1.8	1.9	84.2			24	15	14	19
Enns bis March: Krems	Gansbach	493	unvollständig beobachtet																																					
	Egelsee	400	nicht beobachtet																																					
	Ottenschlag	842	5.3	6.0	·	·	3.5	5.7	1.0	3.5	1.0	·	4.0	·	·	·	1.0	2.0	3.0	·	7.0	17.0	·	1.5	3.8	3.3	·	·	·	6.3	1.0	1.3	0.8	78.0	195	+38	20	19	12	20
	Lichtenau	650	unvollständig beobachtet																																					
	Heinrichschlag	690	6.0	6.5	·	·	1.5	1.6	·	·	·	·	30.2										·	2.0	2.5	2.1	·	·	·	3.5	·	·	·	54.9			17	17	12	16
	Gföhl	560	5.5	2.4	·	·	1.3	1.4	0.2	1.6	0.3	·	·	·	·	·	·	·	·	·	8.2	14.3	0.2	·	·	·	·	·	·	5.6	0.1	0.3	·	41.4	118	+ 6	13	8	10	22

Flußgebiet	Ort	Seehöhe m	1	2	3	4	5	6	7	8	9	10	11	12	13	14	15	16	17	18	19	20	21	22	23	24	25	26	27	28	29	30	31	Monatssumme mm	% d. Mittel	Abweichung v. d. Norm.	Zahl der Tage mit Niederschl. ≥0.1	≥1.0	≥10.0	≥0.3
Ennsbis March	Gscheid	947	5,0	4,5	·	0,9	2,2	4,2	9,1	9,4	4,4	·	5,9	·	·	·	1,3	·	4,5	·	6,8	21,0	·	5,3	2,6	6,8	·	·	·	0,8	3,1	2,1	5,5	105,4			20	18	12	31
	St. Ägyd a. N.	582	3,6	9,7	·	0,9	1,3	3,8	8,9	11,2	3,6	0,0	5,1	·	·	0,6	1,3	1,3	4,2	·	10,4	24,2	3,6	6,2	3,2	6,2	·	·	·	0,4	3,8	3,7	5,0	122,2	134	+31	23	20	15	28
	Türnitz	461	4,2	8,0	·	3,0	0,3	4,2	5,6	5,5	1,7	·	7,7	·	·	1,2	2,9	6,0	6,0		10,0	29,5	2,8	7,4	3,7	5,8	·	·	·	1,4	1,6	4,5	5,8	128,9	157	+47	23	22	10	18
	Lilienfeld	377	12,0	12,0	·	2,0	·	4,0	5,5	5,5	1,5	·	7,6	·	·	·	0,0	1,5	2,7	·	12,5	25,6	0,0	6,0	2,5	1,2	·	·	·	·	3,0	3,0	3,8	111,9			18	18	11	19
	Kleinzell	470	12,9	10,3	·	1,5	0,4	2,7	7,6	5,2	1,6	·	3,3	·	·	·	0,5	0,6	2,8	·	11,3	37,8	·	4,8	1,3	3,1	·	·	·	·	1,3	1,6	2,3	113,1	153	+39	20	17	14	25
	Hainfeld	404	7,0	11,0	·	0,0	0,3	2,7	4,6	6,8	1,8	·	5,7	0,0	·	·	0,0	·	2,5	·	7,5	25,4	0,8	2,5	4,2	1,2	·	·	·	·	1,8	2,1	1,6	99,5	181	+43	18	16	11	12
	St. Pölten	273	1,2	2,4	·	·	1,7	0,3	0,4	1,1	0,5	·	1,8	·	·	·	·	0,0	·	·	19,3	06,7	·	0,8	5,3	·	·	·	·	1,0	·	0,0	·	143,0			13	9	8	16
	Herzogenburg	240	9,0	5,2	·	·	0,0	0,4	0,5	0,1	·	·	0,1	·	·	·	·	·	·	·	5,2	20,4	·	0,0	2,7	·	·	·	·	0,0	·	·	·	46,6			12	8	3	19
Traisen	Rappottenstein	670	7,1	1,3	·	0,2	0,9	1,5	0,9	2,4	0,2	·	1,2	·	·	·	·	·	1,8	·	11,0	18,8	·	2,5	2,8	2,0	·	·	·	3,0	0,6	0,3	0,5	99,0	197	+29	19	12	14	26
	Groß Gerungs	660	6,3	2,6	·	0,9	1,1	2,0	0,6	2,4	0,5	·	4,5	·	·	0,4	3,7	·	1,6	·	7,8	16,8	0,3	2,1	4,4	1,2	·	·	·	6,6	1,4	0,6	1,9	68,8	221	+38	21	16	15	24
	Zwettl (Stadt)	540	4,3	4,0	·	0,8	1,7	1,6	0,6	3,3	0,2	·	0,8	·	·	·	0,5	·	1,7	·	5,2	19,3	0,1	0,8	1,8	0,8	·	·	·	4,1	0,3	0,9	0,2	53,6	147	+17	21	10	14	24
	Rastenberg	580	5,3	2,3	·	0,5	1,7	1,7	0,0	1,5	0,6	0,0	0,3	·	·	·	0,6	·	2,1	·	6,6	22,7	·	·	3,2	1,5	·	·	·	3,2	·	·	·	53,8			15	11	10	26
Kamp	Krumau	390	nicht beobachtet																																					
	Wappoltenreith	540	0,1	6,2	·	·	0,2	1,3	0,2	4,2	0,2	·	0,0	·	·	·	·	0,0	1,1	·	4,5	14,0	1,2	1,1	0,2	2,8	·	·	·	5,2	·	1,6	0,0	44,1	147	+14	16	11	9	20
	Horn	309	3,3	1,5	·	0,0	1,3	1,9	0,0	1,1	0,0	·	0,2	0,0	·	·	·	0,0	·	·	5,5	15,5	0,3	1,5	0,6	1,6	·	·	·	5,6	·	0,8	0,0	40,7	193	+20	14	10	7	8
	Freischling	300	4,0	1,2	·	·	2,0	0,5	3,6	0,2	·	·	0,5	·	·	·	·	0,5	0,7	·	6,6	13,4	·	1,0	0,9	1,1	0,2	·	·	4,5	·	0,1	·	41,0			7	9	8	13
	Langenlois	217	6,5	0,5	·	·	3,5	·	·	·	·	·	1,1	·	·	0,0	0,0	·	3,0	·	6,3	15,0	0,0	0,5	2,7	·	·	·	·	4,0	·	0,0	·	43,0			10	8	2	10
	Mühlbach	346	6,0	1,9	·	·	2,7	0,5	0,0	0,8	·	·	0,3	·	·	·	0,0	·	1,0	·	5,3	12,7	·	·	3,7	2,9	·	·	·	6,5	·	0,0	0,0	44,3	158	+16	12	9	8	20
Kamp bis Wien	Kasten	270	8,2	1,0	·	0,2	4,0	2,2	·	2,8	·	·	2,8	·	·	·	·	·	0,2	·	0,2	5,2	·	0,8	3,4	·	·	·	·	0,3	·	1,6	0,2	33,3	72	-13	15	9	9	16
	Saladorf	196	7,3	7,5	·	·	1,3	·	·	0,4	·	·	1,1	0,5	·	·	·	·	·	·	7,0	13,7	·	0,7	4,8	1,6	·	·	·	0,6	·	0,0	·	46,5	141	+14	12	8	5	1
	Tulln	178	8,3	5,6	·	·	0,2	0,1	·	0,0	·	·	0,0	0,0	·	·	·	0,8	·	0,7	·	6,0	17,0	·	1,5	4,6	1,6	·	·	·	0,7	0,4	·	0,2	47,7	164	+19	14	7	5	15
	Fahndorf	330	4,4	3,3	·	0,2	1,2	0,9	·	0,1	·	·	·	·	·	·	0,9	0,2	0,9	·	5,7	15,2	0,2	0,5	1,9	1,2	·	·	·	3,7	·	0,4	·	40,9	152	+14	17	8	2	16
	Absdorf-Hippersdorf	183	6,1	2,0	·	·	0,0	·	·	0,2	·	·	0,1	·	·	·	·	·	·	·	2,8	15,6	·	0,9	·	·	·	·	·	2,0	·	·	·	30,7			9	6	4	5
	Enzersdorf i. Tale	265	7,6	3,0	·	0,2	0,7	1,5	·	0,2	0,1	·	·	·	·	·	0,5	·	·	·	5,9	9,7	0,0	0,6	0,7	1,5	0,0	·	·	5,0	·	0,3	0,0	37,5	110	+ 4	15	7	11	19
	Ober Mallebern	195	6,7	2,8	·	0,1	0,3	0,1	·	0,7	0,0	·	0,1	·	·	·	·	·	·	·	7,1	17,4	0,0	0,3	1,0	1,2	·	·	·	·	·	0,2	·	38,0			13	6	7	2
	Stockerau	175	6,6	2,3	·	0,7	·	·	·	0,2	·	·	0,2	0,3	·	·	·	0,4	·	·	4,9	14,0	·	0,9	2,6	1,5	·	·	·	·	·	0,0	·	34,6			12	6	4	12
	Weidling	190	nicht beobachtet																																					
	Wien XIX., Hh. Warte	203	3,6	10,1	·	3,6	1,6	0,0	·	0,9	0,8	0,0	0,1	0,7	·	0,0	0,3	0,0	0,9	·	5,0	11,9	0,1	1,4	1,6	1,1	0,0	0,0	·	0,3	0,5	0,3	0,6	45,6	106	+ 6	20	9	11	17
Wien	Rekawinkel	363	4,3	1,4	·	1,8	1,5	·	·	2,5	·	·	1,3	1,0	·	·	·	0,0	0,2	·	3,0	24,0	·	2,5	3,0	1,6	·	·	·	0,5	0,2	0,3	·	49,1	104	+ 2	16	12	10	24
	Mariabrunn	229	5,0	7,3	·	1,3	1,4	0,1	·	0,8	0,7	·	0,5	0,7	·	·	·	·	2,9	·	7,7	18,0	·	1,5	2,6	0,7	·	·	·	·	1,0	0,1	0,1	52,4	114	+ 6	18	10	15	15
	Wien XIII., Gaudenzdf.	175	unvollständig beobachtet																																					
Zi.	Gr. Enzersdorf(Lobau)	155	5,9	7,3	·	1,3	2,2	·	·	0,9	·	·	·	·	·	·	·	·	·	·	5,4	13,0	·	2,2	1,0	0,4	·	·	·	·	·	1,3	2,6	43,5			12	10	4	1
Schwechat	Hochstraß	570	4,6	13,3	0,2	·	2,1	0,2	·	6,5	0,5	·	2,2	·	·	·	·	·	0,5	·	8,7	13,0	·	0,2	4,2	·	·	·	·	·	0,1	0,4	0,1	56,8			16	8	11	27
	Baden (Stadtpk.)	229	2,6	8,8	0,0	1,7	4,5	3,4	0,4	5,6	1,3	0,0	2,3	1,2	0,0	0,0	0,0	0,0	0,3	·	9,8	17,8	0,0	0,8	3,6	0,2	0,0	·	·	·	1,8	1,2	0,0	67,3	140	+19	18	14	11	13
	Gaaden	380	5,2	6,7	·	1,0	2,6	3,5	0,0	3,2	0,8	·	1,1	0,7	0,0	·	·	0,0	0,8	·	8,0	18,7	·	0,6	3,2	0,1	0,0	0,1	·	·	1,4	0,3	0,0	58,0			18	11	12	15
	Achau	170	2,4	5,1	·	0,7	2,6	0,2	·	0,2	·	·	0,3	·	·	·	·	·	2,8	·	5,5	15,4	·	0,0	2,8	·	·	·	·	·	0,0	·	·	39,0	134	+10	12	8	7	13
	Furth	508	6,4	8,7	·	1,7	3,0	·	9,6	10,3	3,3	·	4,7	·	·	·	0,0	·	1,3	·	9,1	30,1	·	0,2	3,3	5,1	·	·	0,0	0,2	·	1,8	1,2	100,0			17	15	11	23
	Berndorf	306	0,2	7,1	·	1,2	2,3	·	·	3,6	·	·	2,7	·	·	·	·	·	2,5	·	7,0	18,0	·	1,0	4,2	·	·	·	·	0,0	·	·	·	49,8	177	+11	11	10	7	5
Schwechat bis March	Breitenfurt	323	7,0	7,4	·	3,5	3,0	·	0,8	4,0	·	·	2,0	·	·	·	·	·	0,0	·	5,0	18,0	·	1,1	3,5	2,1	·	·	·	1,5	·	0,2	·	62,1	109	+ 5	15	13	1	23
	Gutenstein	483	2,1	5,8	·	1,9	0,9	5,4	5,2	11,5	2,4	·	3,1	·	·	0,3	0,0	0,1	3,1	·	9,0	22,5	·	2,2	3,0	0,1	·	·	·	0,0	1,3	1,8	1,7	83,4	146	+26	20	16	15	22
	Dreistetten	510	1,8	2,0	·	1,6	2,0	3,2	5,6	2,8	·	·	·	·	·	·	·	·	0,5	·	2,0	24,0	·	·	4,8	·	·	·	·	4,8	0,4	1,0	0,3	56,8	135	+15	15	12	11	23
	Mitterndorf	183	6,0	4,7	·	1,0	1,2	0,3	0,4	0,5	·	·	0,6	0,3	·	·	0,0	0,0	·	·	10,6	11,6	0,4	·	2,5	0,2	·	·	0,3	0,2	0,0	0,1	·	40,9			17	7	10	6
	Fischamend	154	4,3	6,9	·	0,7	2,1	·	·	0,0	·	·	·	·	·	·	·	·	·	·	3,5	7,4	·	·	1,6	1,2	·	·	·	·	·	1,1	·	29,8			10	9	6	12
	Orth a. d. Donau	145	2,0	5,6	·	·	2,0	·	·	0,8	·	·	·	·	·	·	·	·	·	·	2,6	9,2	0,1	·	·	·	·	·	·	1,2	·	0,7	·	24,2	71	-10	9	6	4	16
	Hainburg	198	5,1	4,3	·	1,6	1,8	·	·	0,0	0,8	·	·	·	·	·	·	·	·	·	3,5	10,0	·	·	·	·	·	·	·	·	·	0,0	·	27,1			7	6	5	15
	Wolkersdorf	176	7,6	8,5	1,2	4,9	·	1,3	·	1,2	3,6	·	·	1,2	·	·	·	·	·	·	6,2	10,0	·	0,6	·	3,3	·	·	·	·	·	0,9	·	50,5			13	11	10	16
	Königsbrunn	190	6,5	1,4	·	4,4	0,7	0,2	·	·	1,3	·	·	1,3	·	·	·	·	·	·	6,4	9,2	0,3	0,1	0,6	1,8	·	·	·	·	·	0,6	0,0	34,8			14	8	7	12

Flußgebiet	Ort	Seehöhe m	1	2	3	4	5	6	7	8	9	10	11	12	13	14	15	16	17	18	19	20	21	22	23	24	25	26	27	28	29	30	31	Monatssumme mm	% d. Norm.	Abweichung v. d. Norm.	Zahl der Tage mit Niederschl. ≥ 0.1 mm	≥ 1.0 mm	≥ 10.0 mm
March Quelle bis Thaya	Grumberg	646	0,6	0,3	3,1	6,2	11,6	10,1	1,2	0,0	0,0	5,3	0,5	0,0	2,4	6,5	3,6	4,2	4,3	0,0	0,0	2,4	5,4	5,3	0,8	8,2	1,3	0,2	3,1	4,3	2,2	2,1	0,0	95,2			25	20	18
	Kunzendorf	600	4,0	5,0	0,2	3,1	7,6	6,2	2,8	0,7	1,1	6,1	8,0	2,1	0,0	12,2	11,0	0,9	1,9	0,0	0,0	8,6	3,7	4,0	-	6,4	1,4	-	-	8,8	0,5	2,0	0,5	100,8			24	19	22
	Hochschar	1011	nicht beobachtet																																				
	Mähr. Schönberg	335	0,6	1,4	-	0,7	3,2	1,7	0,1	0,2	-	3,6	-	1,0	0,7	8,5	5,3	0,7	6,6	-	-	-	5,1	5,5	0,9	4,6	0,5	-	-	2,8	0,2	0,7	-	54,6	110	+ 5	22	12	16
	Hohenstadt	282	nicht beobachtet																																				
	Landskron	380	4,4	0,7	-	1,6	1,8	3,3	-	2,6	0,7	6,3	1,7	0,9	0,7	6,4	2,6	0,4	7,0	-	0,3	6,6	3,5	3,2	-	4,4	0,6	-	0,0	3,5	-	1,0	0,1	65,0	125	+13	25	16	18
	Hochstein	311	4,2	0,0	-	2,7	2,8	4,5	0,0	0,4	0,6	6,8	0,2	1,2	-	6,2	4,1	2,3	5,4	-	0,2	6,1	4,1	3,5	-	6,1	-	-	-	0,7	-	0,5	0,1	62,7	140	+18	21	14	18
	~~Mürau~~ *	~~330~~	4,2	0,8	-	1,4	1,6	1,4	-	-	0,0	3,4	0,0	0,4	0,0	4,1	1,8	0,1	5,4	-	-	4,4	3,5	3,0	0,2	3,0	-	-	-	0,6	-	0,1	0,0	39,6			18	12	12
	Krönau	472	0,2	0,8	-	5,2	2,6	12,0	1,6	0,9	4,6	41,6	11,6	0,3	-	1,4	-	0,3	2,2	-	-	7,6	2,6	0,8	-	2,3	-	-	-	1,3	0,3	1,3	0,2	101,7	270	+64	22	14	17
	Mähr. Trübau	347	nicht beobachtet																																				
	Rabenstein	730	nicht beobachtet																																				
	Böhm. Liebau	280	unvollständig beobachtet																																				
	Zechitz	670	0,4	-	-	-	5,1	2,1	-	-	-	5,5	-	0,2	-	5,5	2,8	-	3,5	-	-	5,0	1,4	3,0	0,6	0,7	-	-	-	0,3	-	1,4	1,5	39,0	67	-19	16	11	11
	Rittnik **	242	0,7	0,1	-	0,9	0,1	0,9	-	0,1	0,0	4,1	-	-	-	2,0	-	-	4,0	-	-	5,2	0,2	-	3,2	1,8	0,9	-	-	2,3	-	-	-	26,5	75	- 9	15	7	12
	Giebau	400	3,5	0,0	-	0,7	0,8	0,0	-	0,0	0,0	4,8	-	-	-	2,8	0,4	0,5	3,6	-	-	4,2	2,6	1,0	0,1	2,9	-	-	-	4,4	-	0,0	0,1	32,4	64	-18	15	9	9
	Bodenstadt	500	1,8	0,3	-	-	0,6	1,1	0,4	0,4	1,8	-	-	0,0	-	2,5	0,7	1,6	1,4	-	-	5,4	0,0	1,5	-	0,0	2,6	-	-	10,8	-	-	0,0	32,9	81	- 8	15	10	9
March Thaya	Vitis	520	5,0	1,5	-	-	-	3,0	4,0	2,0	2,1	-	-	-	-	-	-	1,0	-	-	1,9	21,0	-	1,9	1,0	6,6	-	-	-	7,6	-	0,5	-	59,1	160	+22	14	13	9
	Allentsteig	530	5,1	1,0	-	-	-	2,8	0,3	1,4	0,4	-	-	-	-	-	-	0,1	-	-	9,5	10,8	-	1,5	-	-	-	-	-	11,4	0,0	0,8	0,0	45,1	145	+14	12	8	9
	Waldhofen a.d. Thaya	529	5,5	0,4	-	0,7	1,2	2,1	0,0	1,8	0,4	0,2	1,2	-	-	0,2	1,8	0,5	1,2	-	6,8	20,0	0,1	2,5	0,5	4,1	-	-	0,2	7,7	0,0	1,6	0,0	60,7			22	13	11
	Dobersberg	465	2,7	1,7	-	0,3	0,5	0,9	0,3	2,8	-	0,2	1,1	0,7	-	0,6	0,9	0,5	0,6	-	4,0	15,7	0,8	2,1	1,7	3,3	-	-	-	5,6	-	1,2	0,9	49,1	141	+14	23	11	17
	Zlabings	516	3,4	0,7	-	0,2	0,8	2,7	-	1,8	-	1,7	1,1	1,6	-	0,3	0,8	2,3	1,2	-	5,5	15,6	0,4	4,0	1,5	2,5	-	-	-	7,6	-	2,1	-	57,8	131	+14	21	15	14
	Weikertschlag	430	-	2,8	-	-	-	0,6	-	1,1	-	0,3	0,9	-	-	0,1	0,9	0,7	0,8	-	4,7	12,6	1,2	3,0	2,2	2,9	-	-	-	6,1	-	1,2	-	42,1			17	10	10
	Groß Siegharts	536	-	4,2	-	0,1	0,8	0,7	0,4	2,3	-	0,9	0,5	-	-	-	0,1	1,0	2,0	2,0	11,0	10,5	0,5	4,5	4,2	-	-	0,1	-	3,6	-	1,5	-	50,9	150	+17	20	11	13
	Ungarschitz	430	2,0	-	-	2,1	2,5	0,4	-	0,6	-	-	11,0	-	-	-	5,5	-	1,0	-	5,0	14,0	-	4,5	-	-	-	-	-	3,0	-	2,0	1,5	45,1	141	+13	14	12	5
	Hardegg	290	5,0	1,1	-	-	2,0	2,8	-	0,9	-	0,9	0,8	-	-	-	2,5	-	0,2	-	16,1	15,3	0,4	2,8	3,1	2,4	-	-	-	4,2	-	1,2	-	61,7			17	12	9
	Znaim	283	4,3	1,3	-	-	1,5	2,1	3,2	4,7	1,8	-	0,6	-	-	-	2,0	-	0,0	-	7,3	13,7	-	1,4	1,1	3,2	-	-	-	4,3	-	3,1	-	55,6	192	+27	16	15	12
	Sellapulka	465	nicht beobachtet																																				
	Retz	264	nicht beobachtet																																				
	Mailberg	217	4,9	3,3	-	0,0	1,2	2,3	-	0,4	0,3	-	-	0,0	-	-	0,0	-	-	-	3,9	14,6	0,2	0,9	1,6	1,4	-	-	-	6,1	-	0,6	-	41,7	139	+12	14	9	7
	Alt Ruppersdorf	285	nicht beobachtet																																				
	Lechwitz	240	1,2	0,4	-	-	0,3	0,2	0,4	0,2	0,3	-	-	-	-	-	-	-	-	-	7,8	10,7	-	1,2	-	3,1	-	-	-	4,3	-	2,8	-	32,9	73	-12	13	7	8
	Dürnholz	178	5,1	1,1	-	0,2	0,1	0,2	-	0,6	-	-	-	-	-	-	-	-	1,1	-	1,5	8,4	-	2,3	-	0,1	-	-	-	7,8	-	1,2	-	29,7	106	+ 2	13	8	8
	Zwittau	435	5,2	0,5	-	3,3	1,3	3,2	0,7	0,4	4,0	3,0	1,4	0,0	-	1,5	0,4	0,0	2,3	-	-	6,4	2,4	0,6	0,0	2,2	0,2	-	-	0,8	0,0	1,0	0,0	40,8			20	13	15
	Bohnau	444	2,4	0,7	-	2,2	1,5	5,7	0,2	0,0	1,3	2,6	0,7	0,1	-	1,3	0,5	-	2,2	-	-	5,1	0,9	0,5	0,2	1,6	0,2	-	-	1,5	-	0,4	0,2	32,0			22	11	15
	Mähr. Kromau	248	nicht beobachtet																																				
	Auspitz	193	4,3	1,8	-	0,0	0,3	0,0	-	0,6	0,0	0,0	-	-	-	-	1,7	0,0	0,3	-	1,0	6,7	0,2	3,6	1,1	0,1	-	-	-	10,6	-	0,0	0,6	32,9	94	- 2	14	8	9
	Lundenburg	159	nicht beobachtet																																				
	Nikolsburg	248	5,8	4,8	-	-	-	-	-	0,3	-	-	-	-	-	-	-	-	1,6	-	0,6	4,5	-	3,1	-	-	-	-	-	7,7	-	0,9	0,3	29,6	72	-11	10	6	6
Thaya bis Mündung	Hohenau (Hauptsch.)	155	3,0	1,3	-	-	2,1	-	-	-	-	-	-	-	-	2,3	2,0	-	-	-	2,7	8,6	-	-	-	1,6	-	-	-	-	-	-	-	23,6			8	8	3
	Eichenbrunn	290	7,0	6,1	-	-	1,0	1,6	0,2	-	3,0	-	-	-	-	1,0	-	-	-	-	8,0	9,0	-	-	-	7,9	-	-	-	4,9	-	0,1	-	49,8			12	10	7
	Ernstbrunn	293	6,7	7,7	-	0,9	1,7	1,2	-	0,9	1,0	-	-	-	-	-	-	0,4	-	-	2,1	8,7	0,1	0,5	0,2	2,3	-	-	-	2,2	-	0,1	-	36,1	93	- 3	16	9	9
	Mistelbach	230	nicht beobachtet																																				
	Poysdorf	210	4,5	6,3	-	1,9	0,9	0,3	-	0,7	0,1	0,0	-	-	-	1,8	2,5	0,0	-	-	1,6	6,8	0,2	1,9	0,2	1,0	-	-	-	3,6	-	1,5	0,2	35,1			18	11	10
	Dürnkrut	163	5,0	3,5	-	1,0	1,0	1,2	-	0,0	0,0	-	-	-	-	-	3,0	-	-	-	2,0	5,0	-	-	-	1,6	-	-	-	0,0	-	-	-	25,3	77	- 8	11	11	7
	Neubau-Kreuzstetten	255	6,5	3,3	-	1,4	1,2	0,8	-	0,8	1,5	-	-	-	-	-	1,1	-	-	-	6,3	9,8	0,4	-	-	1,9	-	-	-	0,5	-	0,5	-	36,0	112	+ 4	14	9	10
	Matzen	186	4,9	4,8	-	0,9	1,5	0,3	-	0,2	0,6	0,0	-	0,0	-	0,0	0,9	-	0,1	-	3,2	6,8	0,3	0,7	0,1	0,6	-	-	-	-	-	0,2	0,0	26,1	75	- 9	16	5	9
	Marchegg	141	4,1	5,6	-	0,5	3,4	0,4	-	-	0,0	-	-	-	-	-	0,0	-	-	-	1,6	6,7	-	0,8	0,2	1,2	-	-	-	0,3	0,8	0,0	-	25,0			12	6	5

* Mollo 346 ** Augezd

Flußgebiet		Ort	Seehöhe m	1	2	3	4	5	6	7	8	9	10	11	12	13	14	15	16	17	18	19	20	21	22	23	24	25	26	27	28	29	30	31	Monatssumme mm	% d. Norm.	Abweichung v. d. Norm.	Zahl der Tage mit Niederschl. ≥0,1	≥1,0	≥5,0	≥10,0
Leitha	Schwarza	Rohr i. Gebirge	692	6,0	7,2	·	7,4	1,5	1,2	9,5	9,1	7,2	·	7,1	·	·	·	·	·	·	·	4,7	31,2	·	5,2	3,3	1,3	·	·	·	·	3,0	7,1	4,2	116,2	176	+50	17	17	11	21
		Schwarzau i.Geb.	618	4,9	4,5	0,3	0,4	0,8	7,5	7,6	12,8	2,0	·	2,0	1,0	·	·	1,2	0,9	2,1	·	9,5	22,0	0,4	7,2	2,4	0,1	·	·	·	·	3,0	2,1	4,8	99,5			23	17	16	16
		Naßwald	710	3,5	4,1	·	1,2	1,9	3,5	5,8	5,3	5,1	·	0,6	0,1	·	0,6	0,4	0,2	3,1	·	7,4	15,7	1,3	1,2	1,3	3,5	·	·	·	2,3	2,8	1,3	2,4	74,6	110	+ 7	24	19	16	17
		Reichenau	487	1,7	1,9	·	0,7	1,0	2,6	2,3	5,2	0,8	·	0,4	·	·	·	·	·	1,6	·	6,6	17,1	·	5,6	·	1,6	·	·	·	0,0	·	1,1	·	52,2	109	+ 4	15	12	10	16
		Semmering, Südb. Hot.	1000	2,1	1,7	·	0,5	0,3	0,5	4,9	4,0	0,8	·	0,1	·	·	·	·	·	2,3	·	5,5	7,9	·	0,6	0,4	·	·	·	·	0,1	3,4	0,1	0,9	36,1	55	-37	18	8	14	25
		Pottschach	402	1,2	1,6	·	·	0,2	1,6	6,5	3,3	1,6	·	0,0	0,0	·	·	·	·	3,2	·	4,8	9,5	·	1,8	0,7	1,4	·	·	·	·	2,2	·	0,6	40,2	88	- 6	15	12	10	15
		Puchberg	582	0,0	1,8	·	1,5	1,8	9,2	8,5	12,0	5,0	·	0,2	0,3	·	·	0,1	1,5	4,3	·	1,9	19,3	5,0	2,5	1,5	2,3	·	·	·	1,0	2,0	5,5	0,5	90,7			23	19	17	22
		Neunkirchen	368	0,1	1,6	·	0,0	·	1,9	6,0	1,7	0,4	·	·	0,0	·	·	·	·	1,9	·	1,9	12,7	·	1,4	0,5	·	·	·	·	0,1	0,1	0,0	0,1	30,4	87	- 5	14	8	8	9
	Fitzon	Mariensee	772	1,4	3,1	·	·	0,3	1,5	4,3	0,8	2,0	·	·	·	·	·	·	·	0,1	·	6,4	6,8	0,0	2,2	0,3	0,0	·	·	·	2,2	1,9	0,2	0,6	34,1	55	-27	16	10	12	31
		Kirchberg a. Wechsel	530	2,2	3,0	·	0,0	·	1,5	4,0	3,0	3,5	·	·	0,0	·	·	0,0	·	2,0	3,0	8,5	3,2	·	0,1	0,3	0,1	·	·	·	1,8	0,0	2,8	0,5	39,5			16	12	11	13
		Bromberg	420	1,2	3,4	·	·	·	0,8	8,4	·	1,4	·	·	·	·	·	·	·	1,1	·	3,0	8,2	·	2,3	1,2	·	·	·	·	0,1	1,5	·	0,2	32,8	80	- 8	13	10	5	16
	Leitha	Wiener Neustadt	267	1,7	3,3	·	·	·	2,1	2,4	1,2	0,5	·	8,0	·	·	·	·	·	·	·	7,0	13,5	·	·	3,7	·	·	·	·	2,0	1,3	0,3	·	47,0	147	+15	13	11	10	16
		Deutsch Brodersdorf	191	unvollständig beobachtet																																				
		Sommerein	190	Beob. Stelle aufgehoben																																				
		Bruck a. d. Leitha	157	unvollständig beobachtet																																				
		Zurndorf	144	1,7	1,6	·	0,4	0,9	0,6	·	·	0,6	·	·	0,5	·	·	·	·	·	·	4,4	8,5	·	1,8	0,7	1,6	·	·	0,0	0,5	1,4	·	0,4	25,6			15	7	8	7
Neusiedler See	Wulka	Forchtenau	357	·	1,6	·	·	1,2	1,6	0,2	0,8	1,9	·	·	·	·	·	·	·	·	·	2,4	14,5	·	·	0,4	·	·	·	·	0,6	1,6	·	·	26,8			11	7	7	20
		Zillingtal	229	Beob. Stelle aufgehoben																																				
		Eisenstadt	196	nicht beobachtet																																				
	Neusiedler See	Purbach	124	·	6,0	·	4,2	·	·	·	4,6	·	·	·	·	·	·	·	·	·	·	7,3	6,0	·	·	2,5	·	·	·	·	·	·	·	·	28,6			6	6	5	12
		Neusiedl a. See	140	1,9	2,9	·	0,3	1,5	0,3	·	0,3	0,9	·	·	·	·	·	·	·	·	·	4,4	8,5	·	1,1	1,2	0,4	·	·	·	·	1,6	0,1	·	25,4			14	8	4	1
		Mörbisch	118	0,7	0,9	·	0,3	·	1,7	·	1,2	·	·	·	·	·	·	·	·	·	·	0,4	8,8	·	3,3	0,4	·	·	·	·	0,0	3,8	·	·	21,5			10	5	5	9
		Apetlon	121	1,1	·	·	0,0	·	1,8	·	0,7	·	·	·	·	·	·	·	·	·	·	6,2	6,8	·	8,0	·	·	·	·	·	1,6	5,4	·	·	31,6	99	0	8	7	3	00
Raab	Raab	Weiz	480	·	0,0	·	·	0,1	0,3	0,8	0,0	0,0	·	·	·	·	·	1,4	·	0,0	0,2	4,8	5,6	0,4	0,6	·	0,0	·	·	0,0	5,8	11,2	0,0	0,3	31,7	71	-13	12	5	6	13
		Schöckel (Stubenb. Hs.)	1436	·	0,8	·	·	1,4	1,5	·	0,6	·	·	·	·	·	·	·	2,3	·	0,3	0,3	5,1	5,0	1,0	0,7	·	·	·	·	3,9	5,2	·	·	28,1			13	8	11	31
		Laßnitzhöhe	555	·	0,6	·	·	·	·	·	0,2	0,0	·	·	·	·	·	6,5	·	·	·	2,0	5,3	6,1	2,6	·	0,0	·	·	·	10,9	9,1	·	·	43,3			9	7	3	18
		Riegersburg	370	·	·	·	·	·	·	·	0,0	2,0	·	·	·	·	·	12,6	·	·	·	·	5,6	0,6	·	·	·	·	·	·	11,2	14,7	·	·	46,7	104	+ 2	6	5	2	13
		Doiber	250	·	·	·	·	·	·	·	0,1	0,4	·	·	·	·	·	13,3	·	·	·	·	6,7	3,6	0,3	·	0,3	·	·	0,0	6,4	17,7	·	·	48,8			9	5	3	21
	Lafnitz	St. Jakob i.W.	915	·	2,0	·	0,4	2,5	0,1	6,0	4,1	·	·	·	·	·	·	0,0	0,1	0,1	·	6,5	5,0	1,2	·	·	·	·	·	·	3,2	3,0	0,3	0,3	34,8			15	9	12	26
		Vorau	660	·	·	·	·	·	0,5	2,0	·	0,4	·	·	·	·	·	4,5	·	·	·	6,5	6,5	·	0,6	·	·	·	·	·	7,8	5,0	·	·	33,8	87	- 5	9	6	6	12
		Masenberg	1272	·	0,7	·	·	2,1	0,7	0,8	1,1	0,2	·	0,0	·	·	·	1,3	·	0,1	0,4	5,0	4,0	0,1	0,1	0,0	·	·	·	·	7,2	6,1	0,2	0,4	30,5			17	7	16	24
		Wörterberg	409	nicht beobachtet																																				
		Waltersdorf	289	unvollständig beobachtet																																				
		Stuhleck	1750	nicht beobachtet																																				
		Birkfeld	623	·	0,1	·	·	·	0,1	0,7	0,1	0,2	·	·	·	·	·	1,2	·	0,4	0,6	5,4	3,6	0,3	0,5	·	·	·	·	·	4,1	2,8	0,2	0,3	20,6	56	-16	16	5	12	17
		St. Johann b. Herberst.	450	·	·	·	·	0,0	·	1,1	·	0,7	·	·	·	·	·	2,2	·	·	·	4,4	6,8	3,4	0,4	·	·	·	·	·	5,2	11,3	·	0,0	34,9	94	- 2	9	7	4	16
		Sinabelkirchen	327	·	·	·	·	·	·	0,1	·	0,9	·	·	·	·	·	6,8	·	0,0	·	0,9	0,1	8,2	0,2	·	·	·	·	·	8,4	13,9	·	·	39,5	88	- 5	9	4	5	16
		Fürstenfeld	276	·	·	·	·	·	·	0,4	·	0,1	·	·	·	·	·	7,4	·	·	·	·	4,6	·	·	0,0	0,0	·	·	·	11,0	17,0	·	·	40,5			6	4	3	14
	Feistritz	Thalbergerschwaig *	1300	0,1	2,1	0,0	·	6,1	0,1	4,1	2,0	1,0	0,0	0,0	·	·	·	0,1	·	1,0	·	7,1	1,1	·	2,1	·	·	·	·	0,0	14,0	12,1	0,1	0,0	53,1			15	11	6	23
		Pinkafeld	400	·	0,2	·	·	·	2,1	1,8	0,6	·	·	·	·	·	·	·	·	0,1	·	5,9	9,6	0,1	0,6	·	·	·	·	·	7,9	13,7	·	·	42,6			11	6	7	5
		Tatzmannsdorf, Bad	343	·	0,0	·	·	·	1,2	2,4	0,7	·	·	·	·	·	·	1,8	·	·	·	6,3	9,3	0,1	0,3	0,5	·	·	·	·	10,4	11,4	·	0,6	45,0	118	+ 7	12	7	5	12
		Bornstein	650	·	·	·	·	·	0,6	3,6	1,2	0,5	·	·	·	·	·	·	·	·	·	10,2	9,1	·	1,5	·	·	·	·	·	6,1	0,3	·	0,5	33,6			10	6	6	·
		Gr. Petersdorf	312	·	·	·	·	·	0,6	·	0,5	·	·	·	·	·	·	·	·	·	·	4,6	7,8	0,6	·	·	·	·	·	·	4,6	10,1	·	0,3	29,1			8	4	6	13
		Kohfidisch	260	Beob. Stelle aufgehoben																																				
		Eberau	215	0,1	·	·	·	0,1	0,2	0,2	0,4	·	·	·	·	0,0	·	1,3	·	·	·	1,4	8,9	·	·	0,0	·	·	·	0,0	5,7	12,8	·	·	31,1			10	5	9	12
R. O.		Güssing	225	·	·	·	·	·	·	0,3	0,1	0,2	·	·	·	·	·	8,7	·	·	0,0	·	2,9	·	·	·	·	·	·	·	6,0	13,4	·	·	31,6			7	4	4	14
		Krumbach	516	1,5	1,2	·	1,2	·	·	6,5	·	1,5	·	·	·	·	·	·	·	1,0	·	4,3	8,0	·	5,2	·	·	·	·	·	2,5	5,0	·	·	34,9	71	-14	11	11	8	14

* Mühl

Flußgebiet		Ort	Seehöhe m	1	2	3	4	5	6	7	8	9	10	11	12	13	14	15	16	17	18	19	20	21	22	23	24	25	26	27	28	29	30	31	Monatssumme mm	% d. Norm.	Abweichung v. d. Norm.	Zahl der Tage mit Niederschl. ≥0,1	≥1,0	≥10,0	≥
Raab	Gleis	Hochstraß	420	·	0,3	·	·	0,0	0,1	2,8	0,0	0,0	·	·	·	·	·	·	·	0,0	·	1,0	16,1	·	2,1	2,0	·	·	·	·	7,1	14,0	·	·	45,5			9	7	5	18
		Geschriebenstein	680	nicht beobachtet																																				
		Rechnitz	354	·	3,1	·	·	·	9,8	2,3	2,1	·	·	·	·	·	·	4,1	·	0,2	2,3	3,4	9,5	1,4	1,3	3,1	0,3	·	·	·	6,7	8,5	·	0,2	58,3			16	13	9	6
	Rabnitz	Kobersdorf	240	Beob. Stelle aufgehoben																																				
		Lutzmannsburg	204	·	1,5	·	·	0,7	2,5	0,0	0,0	·	·	·	·	·	·	·	·	·	·	3,2	9,2	·	3,6	2,8	·	·	·	·	5,2	6,6	·	·	35,3			9	8	4	15
		Draßmarkt	341	·	1,5	·	·	·	1,2	2,0	0,7	·	·	·	·	·	·	·	·	1,3	·	5,6	5,0	·	4,2	2,1	·	·	·	·	9,3	·	·	·	32,9			10	9	5	6
		Groß Warasdorf	242	0,0	1,4	·	·	·	1,0	0,3	0,4	0,0	·	·	·	·	·	·	·	·	·	3,0	6,6	·	0,0	3,6	·	·	·	·	2,0	4,1	0,0	·	22,4			9	7	6	4
		Schattendorf	245	1,3	2,3	·	0,2	·	1,4	0,6	1,2	0,4	·	0,3	0,4	·	·	·	·	·	·	6,1	10,1	·	4,5	2,4	0,1	·	·	·	0,0	5,2	·	·	37,1			15	9	10	2
Mur Drau		Muhr	1107	2,9	·	·	·	·	0,4	·	·	·	·	·	·	·	·	3,0	·	·	12,7	16,4	11,8	·	·	·	0,6	·	·	0,6	3,1	2,4	1,9	·	55,8			11	8	6	23
		Rieding-Wald	1336	3,5	·	·	·	·	2,3	1,4	0,0	·	·	·	·	·	·	7,1	·	·	8,0	12,0	15,0	0,0	·	·	·	·	·	·	2,8	6,6	0,0	·	58,7			9	9	7	31
		St. Michael i. L.	1040	2,0	·	·	·	·	0,1	·	0,0	·	·	·	·	·	·	6,0	·	·	9,0	24,0	6,0	·	·	·	·	·	·	6,0	10,0	10,0	·	·	70,1	130	+16	9	8	9	9
		Tweng	1235	·	3,0	·	·	·	12,7	4,4	·	·	·	·	·	·	·	6,6	·	1,2	5,1	30,5	16,6	·	·	·	·	·	·	0,6	2,0	3,8	0,6	·	87,1			12	10	8	26
		Göriach	1210	3,8	·	·	·	·	5,2	·	·	·	·	·	·	·	·	2,3	·	·	6,0	20,8	8,0	·	·	·	·	·	·	·	5,6	6,0	·	·	54,7	140	+16	8	8	7	28
		Tamsweg	1021	·	·	·	·	·	2,0	·	·	·	·	·	·	·	·	6,0	·	·	4,5	28,0	3,9	·	·	·	·	·	·	1,1	6,6	4,5	·	·	53,8	158	+20	8	8	8	21
		Thomathal	1090	·	0,2	·	·	·	1,6	0,1	·	·	·	·	·	·	·	4,4	·	·	6,5	22,9	3,6	·	0,0	·	·	·	·	7,0	8,0	5,6	0,0	·	59,9	166	+24	10	8	7	30
		In der Paal	1700	·	·	·	·	·	1,2	·	·	·	·	·	·	·	·	2,0	·	·	8,8	20,5	0,0	·	0,0	·	·	·	·	0,0	11,0	15,7	·	1,5	60,7	160	+23	7	7	7	31
		Murau	825	·	·	·	·	·	0,0	·	·	·	·	·	·	·	·	4,1	·	·	1,8	13,7	2,6	·	·	·	·	·	·	·	8,3	12,6	·	0,0	43,1	110	+ 4	6	6	5	21
		Seethal	1210	·	2,1	·	·	·	2,3	1,4	·	·	·	·	·	·	·	2,3	0,3	·	0,8	6,9	10,4	·	0,1	·	·	·	·	0,8	3,9	13,6	·	·	44,9	94	- 3	12	8	8	31
		Schöder	898	·	·	·	·	·	·	·	·	·	·	·	·	·	·	3,3	·	·	3,6	24,4	3,2	·	·	·	·	·	·	·	3,8	7,0	·	1,2	46,5			7	7	6	14
		Katsch	750	·	0,1	·	·	·	·	0,0	·	·	·	·	·	·	·	4,7	·	·	2,5	13,2	2,1	0,3	·	·	0,0	·	·	·	6,4	9,6	·	0,0	38,9			8	6	6	23
		St. Lambrecht	1072	·	3,5	·	·	·	·	·	·	·	·	·	·	·	·	3,2	·	·	4,0	11,4	·	·	·	·	1,0	·	·	·	11,2	13,0	·	·	47,3	97	- 2	7	7	4	31
		St. Johann a. Tauern	1053	·	2,6	·	·	·	1,5	·	·	2,5	·	·	·	·	·	3,0	0,2	·	2,9	13,7	9,3	·	0,1	·	0,0	·	·	·	3,2	4,0	·	0,1	43,1	131	+10	12	9	10	27
		~~Mahrdipe~~ +	1200	·	3,3	·	0,1	1,6	3,8	3,8	2,2	3,3	0,2	0,3	·	·	·	6,5	0,4	·	2,4	16,1	13,0	·	·	·	2,4	·	·	·	4,1	7,1	0,5	1,7	72,8			19	14	17	20
		Pusterwald	1072	nicht beobachtet																																				
		Obdach	874	·	·	·	·	·	·	·	·	·	·	·	·	·	·	5,0	·	·	0,8	4,8	·	·	·	·	·	·	·	·	7,2	11,2	·	·	29,0	69	-13	5	4	5	10
		Ingering	1149	0,8	·	·	·	7,0	2,3	1,6	1,2	2,8	·	·	·	·	·	6,1	1,6	·	1,4	19,6	5,4	·	1,5	·	1,6	·	·	·	2,1	1,3	0,4	1,0	57,7			17	15	15	24
		Knittelfeld	685	·	·	·	·	·	·	·	·	·	·	·	·	·	·	5,0	·	·	0,2	9,4	4,7	2,9	1,8	·	0,7	·	·	·	8,7	7,0	·	0,4	40,8	113	+ 5	10	7	5	4
		Kraubath	588	unvollständig beobachtet																																				
		Wald	849	·	·	·	·	16,0	24,0	4,8	·	·	·	·	·	·	·	5,0	·	·	·	14,4	11,4	·	1,2	·	7,4	·	·	·	10,3	8,5	·	·	103,0			10	10	7	28
		Mautern	713	·	2,9	·	·	6,4	14,0	1,4	1,1	0,3	·	·	·	·	·	6,8	·	1,8	·	6,6	4,4	·	3,1	·	1,3	·	·	·	4,5	5,4	·	1,1	61,1	125	+12	15	14	8	15
		Hochalpe	1178	·	2,4	·	·	4,3	15,3	2,8	·	·	·	·	·	·	·	7,0	·	2,0	·	12,0	5,0	0,7	1,5	·	·	·	·	·	10,7	8,9	1,0	0,8	74,4	79	-20	14	12	12	25
		Präbichl	1204	2,1	1,0	·	·	4,0	2,2	1,1	3,1	·	·	2,8	·	·	·	2,0	·	2,4	·	21,9	9,6	0,5	·	·	·	·	·	·	2,6	2,8	2,1	1,7	61,9	56	-48	16	15	12	31
		Trofaiach	659	·	0,0	·	·	3,5	0,0	16,5	0,0	0,0	·	·	·	·	·	0,0	0,0	0,0	·	16,1	6,9	·	2,3	·	0,1	·	·	·	0,2	0,2	0,0	·	45,8			8	5	6	10
		Leoben	524	·	·	·	·	1,8	5,8	0,0	·	·	·	·	·	·	·	4,3	0,0	0,0	·	10,5	5,1	·	0,5	·	0,0	·	·	·	3,9	3,4	·	0,4	35,7	92	- 3	9	7	2	2
		Bruck a. d. Mur	490	·	·	·	·	0,6	3,6	·	·	·	·	·	·	·	·	·	·	0,2	·	7,6	5,1	·	0,2	·	0,2	·	·	·	1,0	1,3	·	0,1	19,9	51	-19	10	5	3	1
	Mürz, Mürz	Mürzsteg	783	0,7	1,0	·	3,4	3,4	7,0	4,4	7,8	4,4	0,1	1,1	0,3	·	·	2,5	0,1	3,5	0,0	10,6	13,0	·	3,4	1,5	3,9	0,8	0,1	·	2,0	0,6	2,5	3,9	82,0	134	+21	25	18	18	30
		Mürzzuschlag	660	0,3	1,3	·	0,0	1,8	5,2	0,9	2,5	0,6	·	0,8	·	·	·	0,2	·	1,4	·	7,7	7,5	·	1,0	0,6	0,9	·	·	·	0,3	0,7	1,4	1,7	36,8	84	- 7	19	10	14	19
		Hohe Veitsch	1860	nicht beobachtet																																				
		Großveitsch	708	·	3,0	·	0,1	1,5	4,4	1,9	4,4	2,2	1,0	1,8	·	·	·	2,8	1,9	0,4	·	19,1	8,8	0,8	4,0	0,8	2,4	·	·	·	0,4	13,3	9,6	9,4	94,0			22	17	17	18
		Voistalerhütte	1665	·	7,0	·	·	2,2	14,0	0,2	0,0	10,0	·	0,2	·	·	·	·	·	·	9,6	26,0	8,2	·	·	·	·	·	·	·	5,6	2,2	5,3	0,0	90,5			12	10	12	31
		Buchberg	877	0,0	1,2	·	0,3	2,8	7,6	0,5	1,6	0,3	0,5	2,7	·	·	·	1,1	0,2	1,5	0,2	25,2	22,5	1,8	1,2	0,6	4,3	·	·	·	·	0,0	0,0	1,9	78,0			20	13	15	31
		Stanz	668	0,5	·	·	0,2	0,4	1,0	0,0	0,0	·	·	·	·	·	·	0,0	0,5	0,0	6,8	5,0	0,3	0,5	0,0	0,6	0,3	·	·	·	2,5	2,4	0,7	0,4	22,1	54	-19	15	5	10	17
		Tragöß-Oberort	780	3,4	·	·	·	7,5	2,3	1,2	5,5	·	1,2	1,3	·	·	·	2,5	·	3,2	·	20,0	8,0	·	1,9	·	3,3	·	·	·	1,0	·	·	3,8	66,1			15	15	11	25
	Mur	Teichalpe	1200	2,3	·	·	0,8	·	3,6	4,5	1,7	·	·	·	·	·	·	2,8	·	0,7	·	9,6	6,0	1,3	1,2	0,6	·	·	·	·	9,2	7,7	1,0	0,8	53,8			16	12	14	31
		Frohnleiten	434	·	0,0	·	·	0,8	6,6	·	·	·	·	·	·	·	·	·	·	·	·	12,6	2,7	·	2,7	·	·	·	·	·	3,6	1,1	·	·	30,1			7	6	3	3
		Gleinalm	1589	·	0,2	·	·	0,4	1,2	5,3	2,8	0,5	·	·	·	·	·	6,4	·	0,3	·	8,3	0,7	0,9	1,2	2,1	·	·	·	·	14,4	4,3	0,2	0,3	49,5			17	9	12	31
		~~Pleschkogel~~ ++	1017	·	·	·	·	·	·	·	·	·	·	·	·	·	·	2,0	·	·	·	4,7	·	·	0,2	·	·	·	·	·	7,5	7,5	1,0	·	22,9			6	5	5	23

+ Hainzl ++ Gschnaidt

Flußgebiet		Ort	Seehöhe m	1	2	3	4	5	6	7	8	9	10	11	12	13	14	15	16	17	18	19	20	21	22	23	24	25	26	27	28	29	30	31	Monatssumme mm	% d. Norm.	Abweichung v. d. Norm.	Zahl der Tage mit Niederschl. ≥0.1	≥1.0	≥10.0
Donau	Mur	Graz	369	·	0.0	0.0	·	·	·	0.4	·	0.0	·	·	·	·	·	8.8	·	·	0.0	0.5	5.9	7.5	0.3	·	2.1	·	·	·	5.4	8.3	·	·	39.2	98	− 1	9	6	3
		Eidexberg	535	0.1	·	·	·	·	·	·	0.5	·	·	·	·	·	·	·	·	·	·	5.7	5.1	1.3	·	1.0	·	·	·	8.1	·	·	·	·	21.8			7	5	3
		Salzstiegel	1553	·	0.7	·	·	·	·	3.9	2.7	0.4	·	·	·	·	·	4.2	·	·	1.3	7.5	5.3	5.1	0.8	·	4.7	·	·	0.2	15.8	9.3	3.8	0.4	66.1			16	11	14
		Pack sperre	1115	·	·	·	·	·	·	0.1	·	0.1	·	·	·	·	·	13.0	·	·	1.4	5.5	2.3	5.8	1.0	·	2.5	·	·	2.0	6.8	7.7	·	·	48.2			12	12	9
		Lankowitz	525	·	·	·	·	·	·	0.1	·	·	·	·	·	·	·	00.0	·	·	1.1	5.9	4.4	4.3	0.9	·	1.2	·	·	·	9.7	8.4	·	·	46.0	96	− 2	10	9	5
		Ligist	392	·	·	·	·	·	·	0.2	·	·	·	·	·	·	·	18.2	·	·	0.5	1.3	4.7	6.2	·	·	1.9	·	·	·	7.2	24.3	·	·	64.5			9	7	3
		Dobl	350	unvollständig beobachtet																																				
	Mur, Mürz	Brendlhütte	1562	·	1.4	·	·	·	·	·	·	·	·	·	·	·	9.2	2.8	·	·	3.5	4.1	10.6	2.4	·	·	·	·	·	8.2	4.1	17.3	·	·	63.6			10	10	7
		Leutschach	352	·	·	·	·	·	·	·	·	·	·	·	·	·	·	4.7	·	·	·	·	14.3	5.6	·	·	·	·	·	·	9.6	20.0	·	·	54.2			5	5	3
		St. Nikolai im Sausal	344	·	0.0	0.1	·	·	·	0.5	·	·	·	·	·	·	·	11.8	·	·	0.1	0.9	7.6	9.0	0.8	·	4.8	·	·	0.0	4.6	17.7	·	·	57.5			11	6	4
		Deutschlandsberg	380	·	·	3.2	·	·	·	·	·	2.2	·	·	·	·	·	·	·	·	·	·	0.6	7.7	·	·	1.0	·	·	·	8.6	18.6	·	·	41.9	66	-22	7	6	3
		Stainz	340	·	·	0.5	·	·	·	0.1	·	0.0	·	·	·	·	·	10.5	·	·	0.7	1.1	8.1	7.3	0.7	·	0.7	·	·	·	6.8	18.5	·	·	55.0	100	0	11	6	6
	Mur	St. Peter a. O.	277	·	·	1.5	·	·	·	0.5	·	0.1	·	·	·	·	·	13.2	·	·	·	0.7	4.9	5.7	1.1	·	1.8	·	·	·	7.9	20.1	·	·	57.5			11	8	5
		Kirchbach	346	·	0.0	·	·	·	·	1.2	·	·	·	·	·	·	·	00.0	·	·	·	·	4.1	1.2	2.5	·	7.1	·	·	·	2.1	18.1	·	·	46.3	96	− 2	8	8	2
		Gleichenberg, Bad	297	·	0.1	·	·	·	·	0.2	·	0.0	·	·	·	·	·	14.6	·	·	·	·	4.0	5.8	0.9	·	1.8	·	·	0.0	6.2	19.3	·	·	52.9	98	− 1	9	6	3
		Radkersburg	206	·	·	·	·	·	·	0.0	·	0.0	0.1	·	·	·	·	15.3	·	·	·	0.3	4.2	2.8	0.1	0.1	2.8	·	·	1.2	7.4	20.5	1.2	·	56.0	100	0	12	8	3
	Isel	Sillian	1095	·	·	·	·	·	·	·	·	·	·	·	·	·	·	4.0	·	·	·	13.1	11.9	·	·	·	·	·	·	14.1	2.0	17.1	·	·	62.2			6	6	2
		Innervillgraten	1375	·	·	·	·	·	·	·	·	·	·	·	·	·	·	1.6	·	·	12.0	17.0	9.4	0.9	·	·	·	·	·	6.9	13.3	12.3	·	·	73.4	126	+15	8	7	4
		Anras	1261	·	·	·	·	·	·	·	·	·	·	·	·	·	·	0.5	·	·	7.0	10.2	6.5	0.5	2.2	·	·	·	·	3.2	15.0	9.2	·	·	54.1			9	7	5
		Prägraten	1303	·	·	·	·	·	·	·	·	·	·	·	·	·	·	·	·	·	20.0	10.5	·	·	·	·	·	·	·	5.0	15.6	9.0	·	·	60.1	120	+10	5	5	4
		Matrei in Osttirol	973	·	·	·	·	·	·	·	·	·	·	·	·	·	·	·	·	·	16.4	25.6	·	·	·	·	·	·	·	10.0	10.6	0.6	·	·	63.2	129	+14	5	4	2
		St. Jakob i. Defereg.	1410	·	·	·	·	0.0	0.0	·	·	·	·	·	·	·	·	5.5	·	·	11.1	16.1	3.0	·	·	·	·	·	0.0	12.1	19.1	7.9	·	·	74.8			7	7	7
		Kals	1321	·	0.4	·	·	·	0.9	0.4	·	·	·	·	·	0.0	·	4.8	0.6	·	8.9	30.2	·	·	·	·	·	·	·	5.1	6.8	2.0	·	·	60.1			10	6	6
		St. Johann im Walde	732	·	·	·	·	·	·	·	·	·	·	·	·	·	·	0.8	·	·	11.0	18.0	0.6	0.8	1.6	12.0	·	·	0.2	5.4	1.6	5.6	0.4	·	59.0	126	+13	12	7	3
	Drau	Lienz	680	·	·	·	·	·	·	·	·	·	·	·	·	·	·	2.3	·	·	4.1	13.9	3.4	1.6	·	·	0.4	·	0.1	11.7	3.8	7.3	·	·	48.6			10	8	4
		Iselsberg	1200	unvollständig beobachtet																																				
		Oberdrauburg	610	·	·	·	·	·	·	·	·	·	·	·	·	·	·	3.1	·	·	·	14.8	3.4	1.6	0.2	·	0.3	·	3.8	32.6	9.5	17.6	·	·	86.9	84	-16	10	8	2
		Greifenburg	635	·	·	·	·	·	·	·	·	·	·	·	·	·	·	1.3	·	·	1.9	26.8	8.1	2.1	1.2	·	2.1	·	·	29.9	35.4	53.2	·	·	162.0			10	10	4
		Sachsenburg	561	·	·	·	·	·	·	·	·	·	·	·	·	·	·	·	·	·	1.8	17.2	7.2	·	·	·	·	·	·	30.2	8.4	14.9	·	·	79.7			6	6	2
	Mittlere Drau	Heiligenblut	1275	·	·	·	·	·	·	·	·	·	·	·	·	·	·	3.5	·	·	11.9	21.6	1.6	·	·	·	·	·	·	9.9	7.0	0.7	·	·	56.2	112	+ 6	7	6	5
		Döllach	1008	unvollständig beobachtet																																				
		Stall	820	nicht beobachtet																																				
		Groß Fragant	1780	·	·	·	·	·	0.4	·	·	·	·	·	·	·	·	4.5	·	·	9.4	16.9	1.2	1.1	·	·	·	·	·	23.3	16.1	10.4	·	·	83.3			9	8	7
		Mallnitz	1185	·	·	·	·	·	1.5	·	·	·	·	·	·	·	·	2.6	·	·	6.6	24.3	1.5	0.9	·	·	·	·	0.6	12.0	5.0	0.5	·	·	55.9	110	+ 5	10	7	6
		Obervellach	686	·	·	·	·	·	·	·	·	·	·	·	·	·	·	·	·	·	2.0	17.9	4.4	·	0.0	0.0	·	·	·	10.7	5.6	·	·	·	40.6	75	-13	5	5	3
		Teuchl	1260	·	·	·	·	·	·	·	·	·	·	·	·	·	·	·	·	·	2.2	31.2	2.2	·	2.4	·	0.2	·	·	30.4	10.6	15.8	·	·	95.0			6	7	4
	Lieser	St. Peter i. Katschtale	1219	·	·	·	·	·	·	·	·	·	·	·	·	·	·	1.4	·	·	8.9	21.5	·	·	·	·	·	·	1.0	27.4	9.1	3.4	·	·	72.7			7	7	5
		Kremsalpe	1518	·	1	·	·	2.2	5.9	2.7	·	·	·	·	·	·	·	3.5	·	·	5.4	23.2	4.1	2.1	·	·	·	·	·	11.9	3.5	17.1	·	·	81.6			11	11	9
		Gmünd	732	·	·	·	·	·	·	·	·	·	·	·	·	·	·	·	·	·	4.4	17.5	2.6	5.2	·	·	0.2	·	·	19.5	5.2	16.6	·	·	71.2			8	7	3
		Millstätter Alpe	1446	·	·	0.1	·	·	0.1	·	·	·	·	·	·	·	·	7.5	·	·	2.4	11.9	0.6	6.6	0.5	·	0.1	·	2.0	14.8	15.2	25.4	·	·	87.4			13	8	13
		Radentheln	686	·	·	·	·	·	·	·	·	·	·	·	·	·	·	·	·	·	·	15.5	·	15.0	·	·	·	·	·	8.6	2.7	5.5	19.0	·	·	66.3			6	6	2
		Millstatt	610	·	·	·	·	·	·	·	·	·	·	·	·	·	·	·	·	·	·	20.6	·	10.0	·	0.8	·	·	·	0.9	15.0	9.2	31.2	·	·	87.7	209	+46	7	5	3
	Lesach	Paternion	520	·	·	·	·	·	·	·	·	·	·	·	·	·	·	·	·	·	·	12.4	0.3	4.2	·	·	6.5	·	0.7	7.9	10.2	5.8	·	·	48.0			8	6	2
		Techendorf	936	·	·	·	·	·	·	·	·	·	·	·	·	·	·	5.0	·	·	2.5	8.3	1.3	8.8	0.4	·	·	·	0.0	36.8	12.3	12.5	·	·	87.9	87	-13	9	8	4
		Villach-Vassach	535	·	·	·	·	·	·	·	·	·	·	·	·	·	·	10.0	·	·	0.7	9.1	3.3	12.2	·	·	0.7	·	·	12.8	11.5	45.7	·	·	105.0	122	+19	9	7	3
		Bleiberg	904	·	·	·	·	·	·	·	·	·	·	·	·	·	·	·	·	·	2.1	12.0	6.6	10.2	·	·	1.6	·	0.7	26.1	18.3	54.1	·	·	131.7	121	+73	9	8	5
		Afritz-Gassen	715	·	·	·	·	·	·	·	·	·	·	·	·	·	·	16.0	·	·	1.4	8.0	0.3	14.0	·	·	·	·	·	13.9	11.8	28.0	·	·	93.4			8	7	5

Flußgebiet	Ort	Seehöhe m	1	2	3	4	5	6	7	8	9	10	11	12	13	14	15	16	17	18	19	20	21	22	23	24	25	26	27	28	29	30	31	Monatssumme mm	Monatssumme % d. Norm.	Abweichung v. d. Norm.	Zahl der Tage mit Niederschl. ≥0,1	≥1,0	≥5,0	≥10,0
Donau	Ossiach	518	·	·	·	·	·	·	·	·	·	·	·	·	·	·	9,5	·	·	1,6	2,4	0,5	14,8	·	·	1,8	·	2,0	3,9	8,7	27,5	·	·	70,5			10	9	2	17
Gail	Obertilliach	1446	·	·	·	·	·	·	·	·	·	·	·	·	·	·	2,9	·	·	4,3	8,3	8,2	1,3	·	·	·	·	0,6	16,8	7,1	15,1	·	·	64,5	74	-23	9	8	7	31
	Luggau	1179	·	·	·	·	·	·	·	·	·	·	·	·	·	·	0,4	·	·	·	3,6	11,4	1,2	0,8	1,4	·	·	0,6	20,4	9,7	18,8	·	·	68,3	65	-37	10	7	6	23
	Kornat	1055	·	·	·	·	·	·	·	·	·	·	·	·	·	·	0,5	·	·	0,5	6,5	10,0	3,4	·	·	·	·	4,5	34,4	3,8	17,2	·	·	80,8			9	7	1	28
	Kötschach	708	·	·	·	·	·	·	·	·	·	·	·	·	·	·	·	·	·	·	1,6	14,7	5,3	·	·	·	·	11,3	20,1	25,2	24,0	·	·	102,2	83	-22	7	7	5	24
	Wtidegg	620	·	·	·	·	·	·	·	·	·	·	·	·	·	·	4,6	·	·	·	8,2	10,0	10,2	·	·	1,4	·	2,7	66,9	17,5	47,2	·	·	148,7	114	+19	9	9	7	24
	Naßfeldhütte	1513	·	·	·	·	·	·	·	·	·	·	·	6,9	1,7	·	15,4	·	·	1,3	4,7	10,3	20,9	·	·	6,2	·	21,0	92,5	60,4	54,7	·	·	336,0			12	12	11	31
	Presseggen	575	·	·	·	·	·	·	·	·	·	·	·	·	·	0,0	8,3	·	·	0,0	5,8	1,5	10,8	0,0	·	2,2	·	0,0	28,3	17,8	59,5	·	·	134,2			8	8	2	24
	Feistritz a.d. Gail	620	·	·	·	·	·	·	·	·	·	·	·	·	·	0,8	8,7	·	·	0,7	7,1	8,0	7,4	0,0	·	1,6	·	1,0	23,5	11,2	50,9	·	·	121,5	118	+19	12	9	4	27
	Arnoldstein	579	·	·	·	·	·	·	·	·	·	·	·	·	·	0,0	11,8	·	·	1,5	6,4	7,7	6,2	0,6	·	1,2	·	0,6	22,4	14,0	58,0	·	·	130,4	119	+20	11	9	4	30
	Latschach	615	·	·	·	·	·	·	·	·	·	·	·	·	·	·	11,7	·	·	0,6	4,8	6,0	3,9	0,1	·	1,0	·	·	12,8	7,7	37,6	·	·	86,2			10	8	3	31
Gail bis Gurk	Klagenfurterhütte	1663	·	0,0	·	·	·	0,0	·	·	·	·	·	·	·	0,0	28,0	·	·	6,5	1,6	8,0	4,2	0,0	·	1,5	·	3,8	9,2	8,8	38,0	·	·	109,6			10	10	7	31
	Kirschentheuer	437	·	·	·	·	·	·	·	·	·	·	·	·	·	·	19,2	·	·	·	4,8	0,1	10,0	·	·	·	·	·	14,2	9,8	33,5	·	·	91,6	102	+ 2	7	6	3	25
	Neu St. Leonhard	700	unvollständig beobachtet																																					
	Seeberg	1075	·	0,0	·	·	·	·	0,0	·	·	·	·	·	·	0,0	24,3	·	·	0,8	0,6	0,8	6,8	0,9	·	0,7	·	0,0	21,4	2,7	34,6	·	·	93,6			10	5	6	31
	Obir	2044	·	0,1	·	·	·	·	0,2	·	·	·	·	·	·	·	10,0	·	·	2,0	1,5	0,4	8,0	0,5	·	2,0	·	1,0	6,0	5,1	26,8	·	·	63,6	49	-66	13	9	13	31
	Eisenkappel	558	·	·	·	·	·	·	·	·	·	·	·	·	·	·	20,2	·	·	·	·	1,0	6,0	·	·	·	·	·	10,7	2,0	30,6	·	·	70,5	67	-34	6	6	2	16
Gurk	Klein Reichenau	1059	·	·	·	·	·	·	·	·	1,1	·	·	·	·	·	2,7	6,9	·	2,7	18,6	1,3	1,0	·	·	·	·	·	8,0	6,8	8,9	·	·	58,8	125	+12	10	10	6	31
	Simitz	833	unvollständig beobachtet																																					
	Weitensfeld	705	nicht beobachtet																																					
	Grades	863	·	·	·	·	·	·	·	·	·	·	·	·	·	·	4,0	·	·	3,1	12,2	·	·	·	·	·	·	·	3,5	7,9	8,2	·	·	38,9	93	- 3	6	6	5	19
	Neumarkt i. St.	827	·	·	·	·	·	0,0	·	·	·	·	·	·	·	·	4,2	·	·	1,8	10,1	2,0	0,5	·	·	3,1	·	·	0,0	11,1	6,5	·	0,5	39,8	120	+ 7	9	7	6	11
	Friesach	620	·	·	·	·	·	·	·	·	·	·	·	·	·	·	5,0	·	·	9,0	2,0	1,5	1,4	1,5	1,5	·	·	·	1,5	4,5	4,5	·	·	32,4			10	10	4	·
	Althofen	728	Beob. Stelle aufgehoben																																					
	St. Margarethen	1080	·	·	·	·	·	·	·	·	·	·	·	·	·	·	7,2	·	·	0,5	11,5	2,5	·	·	2,9	·	·	·	0,8	10,4	7,9	·	0,1	43,8	125	+ 9	9	6	6	30
	Knappenberg	1054	Beob. Stelle aufgehoben																																					
	Eberstein	570	·	·	·	·	·	·	·	·	·	·	·	·	·	·	·	·	·	·	1,0	3,2	9,1	·	·	0,6	·	·	4,3	6,9	12,5	·	·	37,6			7	6	3	12
	Freudenberg	480	·	·	·	·	·	·	·	·	·	·	·	·	·	·	17,8	·	·	0,4	5,3	1,4	10,0	·	·	·	·	·	6,9	8,2	23,5	·	·	73,5			8	7	3	15
	Radweg	634	·	·	·	·	·	·	·	·	·	·	·	·	·	·	16,8	·	·	2,0	4,7	·	·	·	·	·	·	·	4,7	0,4	10,7	11,7	·	·	51,0	89	- 6	7	6	4	23
	St. Veit a.d. Glan	480	·	·	·	·	·	·	·	·	·	·	·	·	·	·	10,9	·	·	1,8	7,6	2,4	11,4	·	·	·	·	·	12,9	3,2	13,0	·	·	63,2	150	+21	9	8	4	8
	Dreifaltigkeit	1060	nicht beobachtet																																					
	Ulrichsberg	1015	nicht beobachtet																																					
	Pörtschach	464	unvollständig beobachtet																																					
	Klagenfurt	446	·	·	·	·	·	·	·	·	·	·	·	·	·	·	11,1	·	·	0,9	2,4	0,6	9,4	·	·	0,0	·	·	8,3	5,9	22,6	·	·	61,2	96	- 3	8	6	3	16
	Keutschach	530	·	·	·	·	·	·	·	·	·	·	·	·	·	·	11,5	·	·	1,1	4,2	0,8	8,5	0,1	·	·	0,0	·	10,3	6,1	34,2	·	·	76,8			9	7	4	18
	Radsberg	777	unvollständig beobachtet																																					
Drau	Klopein	464	·	·	·	·	·	·	·	·	·	·	·	·	·	·	9,8	·	·	·	2,5	·	·	·	·	·	·	·	3,5	3,6	23,0	·	·	42,4			5	5	3	15
	Völkermarkt	461	·	·	·	·	·	·	·	·	·	·	·	·	·	·	6,4	·	·	·	3,6	2,5	·	·	·	·	·	·	4,1	3,5	23,6	·	·	43,7	78	-12	6	6	3	15
	Petzen (Bleiburg, H.)	2000	·	·	·	·	0,0	·	·	·	·	·	·	·	·	·	14,7	·	·	·	14,3	·	10,1	·	·	·	·	12,4	8,1	38,5	11,4	·	·	109,5			7	7	7	31
	St. Michael ob Bleiburg	500	·	·	·	·	·	·	·	·	·	·	·	·	·	·	15,7	·	·	·	2,0	·	6,2						3,0	5,3	21,1	·	·	53,3			6	6	2	13
Lavant	Reichenfels	800	·	0,0	·	·	·	0,1	·	·	·	·	·	·	·	·	9,4	·	·	0,2	6,1	2,6	7,7	·	0,0	0,2	·	·	2,5	8,5	5,8	·	·	38,1			10	7	6	17
	Preblau	792	·	·	·	·	·	·	·	·	·	·	·	·	·	·	9,5	1,1	·	·	1,0	1,2	7,0	·	·	·	·	·	3,0	5,3	6,1	·	·	34,2			8	8	7	23
	Preitenegg	1074	·	·	0,1	·	·	0,2	·	·	·	·	·	·	·	·	11,8	2,3	·	0,8	7,1	2,6	5,4	·	·	1,4	·	·	4,1	7,7	8,8	·	·	52,3			12	9	9	25
	Wolfsberg	447	·	·	·	·	·	·	·	·	·	·	·	·	·	·	11,4	·	·	·	10,0	5,2	9,2	·	·	1,4	·	·	2,0	4,3	14,2	·	·	57,7	160	+22	8	8	3	8
	St. Ulrich	560	·	·	·	·	·	·	·	·	·	·	·	·	·	·	8,9	·	·	0,8	3,0	2,5	8,7	·	·	0,2	·	·	2,0	3,5	18,1	·	·	47,7			9	7	3	19
	Pustritz	788	·	·	·	·	·	·	·	·	·	·	·	·	·	·	8,7	·	·	1,7	4,0	1,5	10,2	·	·	0,9	·	·	5,4	3,0	15,9	·	·	52,2			9	8	4	18
	St. Paul i. L.	416	·	·	·	·	·	·	·	·	·	·	·	·	·	·	8,5	·	·	·	2,0	0,5	6,5	·	·	·	·	·	1,7	1,1	16,3	·	·	38,6	101	+ 1	7	6	2	15

Die Niederschläge im April 1940.

Allgemeine Übersicht: Nordwestdeutschland und das westliche Süddeutschland hatten im April überwiegend zu hohe, das übrige Reich zu geringe Niederschläge.

Zu Anfang des Monats lag von Spanien bis zum Schwarzen Meer eine Hochdruckbrücke mit einem Kern über Rumänien. Das Reich hatte daher vorübergehend bei leichten bis mäßigen südwestlichen Winden meist heiteres, trockenes und mildes Wetter. Bereits am 2. aber durchbrachen über die Nordsee und die südliche Ostsee ziehende Teiltiefs und Tiefdruckausläufer eines vom Europäischen Nordmeer zur Barents-See wandernden Zentraltiefs diese Brücke. Noch an demselben Tage setzte im Reich, von Nordwesten nach Südosten fortschreitend, erneut kräftige Abkühlung ein. Bei meist trübem Wetter und Winden aus wechselnden Richtungen fielen verbreitet am 1. und 3. in Ostpreußen und Hinterpommern leichte Niederschläge, im übrigen Ostelbien vom 2. bis 5. leichte bis mäßige Niederschläge, in Süddeutschland und in der Ostmark vom 2. bis 6. meist mäßige, aber auch vielfach starke Niederschläge von 10 bis 20 mm, mehrfach bis 40 und vereinzelt über 40 mm. Die starken Niederschläge fielen häufiger bei Gewittern. Vom 6. bis gegen Mitte des Monats wurde das Wetter im Reich wieder durch eine Hochdruckbrücke bestimmt, die sich von der Biskaya-See über Frankreich und das Reich nach Rußland erstreckte und ihre Lage nur wenig änderte. Mäßige Niederschläge, z. T. als Schnee, fielen zeitweise in den Rheingegenden und in Süddeutschland, vereinzelt bei Gewittern; sonst fielen im Reich keine oder geringe Niederschläge. Die Bewölkung war meist aufgerissen. Die Tagesmittel der Temperatur lagen bei der kräftigen nächtlichen Ausstrahlung dauernd, zeitweise erheblich unter den Normalwerten. Die Windstärke war überwiegend schwach, zeitweise mäßig, die Windrichtung wechselnd. Einen allgemeinen Umschwung der Wetterlage für das Reich leitete ein Tief ein, das am 14. morgens zwischen Island und Mittelnorwegen, am 15. morgens unter Vertiefung über der nördlichen Nordsee lag, und das dann unter allmählicher Verflachung in den nächsten Tagen seine Lage nur wenig änderte. Am 19. morgens vereinigte es sich mit einem von der Biskaya-See nordwärts gezogenen Tief, lag am 20. morgens über den Aaland-Inseln und wanderte dann zur Barents-See ab. Verbreitet fielen bis zum 18. im ganzen Reich bei wechselnder Bewölkung leichte bis mäßige, z. T. stärkere Niederschläge, mehrfach bei Gewittern. Starkregen von 10 bis 20 mm fielen verbreitet am 15. in den mittelrheinischen Gebirgen und ostwärts bis zum Harz sowie im Odenwald, am 18. in einem breiten Streifen, der von Schleswig-Holstein und Mecklenburg bis zum Schwarzwald verlief. Die Tagesmittel der Temperatur stiegen überwiegend vom 13. ab an. Sie lagen nahe den normalen Werten meist am 15. und 16., in der nordwestdeutschen Tiefebene jedoch erst am 17. bis 19. In den nächsten Tagen waren sie allgemein höher als die normalen Werte. Am 20. lag über dem Reich ein Hoch, das sich ab 23. durch Abbau von Süden und Westen langsam nordostwärts verlagerte. Unter seinem Einfluß hatte das Reich bis zum 24. bei leichten bis mäßigen Winden aus verschiedenen Richtungen keine oder geringe Niederschläge, vereinzelt Wärmegewitter und meist warmes, vorwiegend heiteres Wetter. Die höchsten Tagesmittel der Temperatur wurden meist am 24., z. T. am 23. oder 25. erreicht. Während der nächsten Tage lag das Reich in einer flachen Tiefdruckrinne, die von Großbritannien nach dem Balkan verlief. Bei meist schwachen Winden, wechselnder Bewölkung und sinkender Temperatur fielen am 27. und 28. in Nordwest- und Süddeutschland allgemein leichte bis mäßige Niederschläge vielfach bei Gewittern. Verbreitete Starkregen, meist von 10 bis 30 mm, stellenweise auch darüber, fielen am 27. und 28. in Mittel- und Süddeutschland sowie in der Ostmark. Die Verlagerung des kräftigen, am 29. über Finnland liegenden Hochs nach Süden brachte dem Reich bei östlichen Winden von Nordosten nach Südwesten fortschreitende Aufheiterung, Nachlassen der Niederschläge und Absinken der Temperaturen, im Osten des Reiches bis unter die normalen Tagesmittel.

Wieder stiegen die Monatsniederschläge von Nordosten nach Südwesten an. Sie waren am geringsten mit 5 bis 25 mm im östlichen Schlesien und in der Mark Brandenburg ohne ihren nordwestlichen Teil, im südlichen und östlichen Hinterpommern, in Ostpreußen sowie in kleineren Teilen von Bayern und der Ostmark. Sie überschritten 75 mm zwischen der unteren Weser und der unteren Elbe, in der mittleren und südlichen Rheinprovinz sowie in Hessen-Nassau. Es fielen über 100 mm in der Gegend von Trier, im südlichen Schwarzwald sowie in einigen Berggegenden von Nordwest-, Mittel- und Süddeutschland. — Die Monatsniederschläge in Prozenten der Normalwerte zeigen in ihrer Verteilung fast ein ähnliches Bild. Sie lagen über den normalen Werten im westlichen Mecklenburg, in der nordwestlichen Mark Brandenburg und westlich der Linie Magdeburg—Brocken—Meiningen—Heilbronn—Karlsruhe, ferner im südlichen Schwarzwald und im Oberpfälzerwald. Sie waren verbreitet am höchsten mit über 150 v. H., stellenweise mit über 200 v. H. in der südlichen Rheinprovinz und in Hessen-Nassau. Sie waren am geringsten mit 12 bis 20 v. H. im nördlichen und östlichen Ostpreußen. — Die Zahl der Tage mit Niederschlag war allgemein zu niedrig, meist um 2 bis 4 selbst in den zu niederschlagsreichen Gegenden und meist um 4 bis 9 in den zu niederschlagsarmen Gegenden. — Schnee fiel wenigstens an einem Tage noch im ganzen Reich, abgesehen vom Rheintal und einigen seiner Nebentäler. Am höchsten war die Zahl der Tage mit Schneefall mit 10 bis 26 auf den höheren Bergen; östlich der Oder waren es meist 2 bis 5, sonst meist 1 bis 3. Eine zusammenhängende Schneedecke bedeckte an 20 bis 30 Tagen die höheren Berge, an meist 2 bis 4 Tagen Ostpreußen, Hinterpommern und die mittleren Höhenlagen. Aus den tiefer gelegenen sonstigen Gegenden wurde eine zusammenhängende Schneedecke nur noch stellenweise gemeldet. Gewitter traten, wie schon erwähnt, fast im ganzen Reich bereits öfter auf, am häufigsten, nämlich an 3 bis 4 Tagen, im äußersten Westen des Reiches.

Erläuterungen zu den Tabellen: Es bedeutet: ein Punkt, daß kein Niederschlag gefallen ist; 0.0, daß die Menge unmeßbar (unter 0.05 mm) war; ein Strich, daß eine Messung nicht ausgeführt wurde; ein schräger Strich in der oberen rechten Ecke, daß eine Schneedecke um 7^h vorhanden war; diese Eintragung erfolgt aber nur bei Stationen, die regelmäßige Messungen der Schneedecke (⊠) durchführen und an der Eintragung eines Wertes in der letzten Spalte kenntlich sind. — Der Berechnung der Prozente des Normalwertes und der Abweichung vom Normalwert sind die Mittelwerte 1891—1930 zugrunde gelegt. — Als Tage mit Schnee (⊹) wurden alle Tage gezählt, an denen der Niederschlag von Schnee oder von Regen und Schnee herrührte und die Tagesmenge mindestens 0.1 mm betrug, als Tage mit ⊠ die Tage, an denen um 7^h eine Schneedecke lag, für Punkt und Strich gelten die vorstehenden Erklärungen entsprechend. — Eingeklammerte Werte ( ) sind ergänzt. — Eine Zahl unter einer Klammer (⌣) gibt die Gesamtmenge mehrerer Tage.

Im vorliegenden Bericht werden die täglichen und Monatsmengen des Niederschlags von nur einem Teil der im Deutschen Reich vorhandenen Stationen veröffentlicht. Die Monats- und Jahresmengen von sämtlichen Stationen können dem später erscheinenden Schlußheft des Deutschen Meteorologischen Jahrbuchs 1940, Teil III, entnommen werden.

Verteilung der Niederschläge in Millimetern April 1940

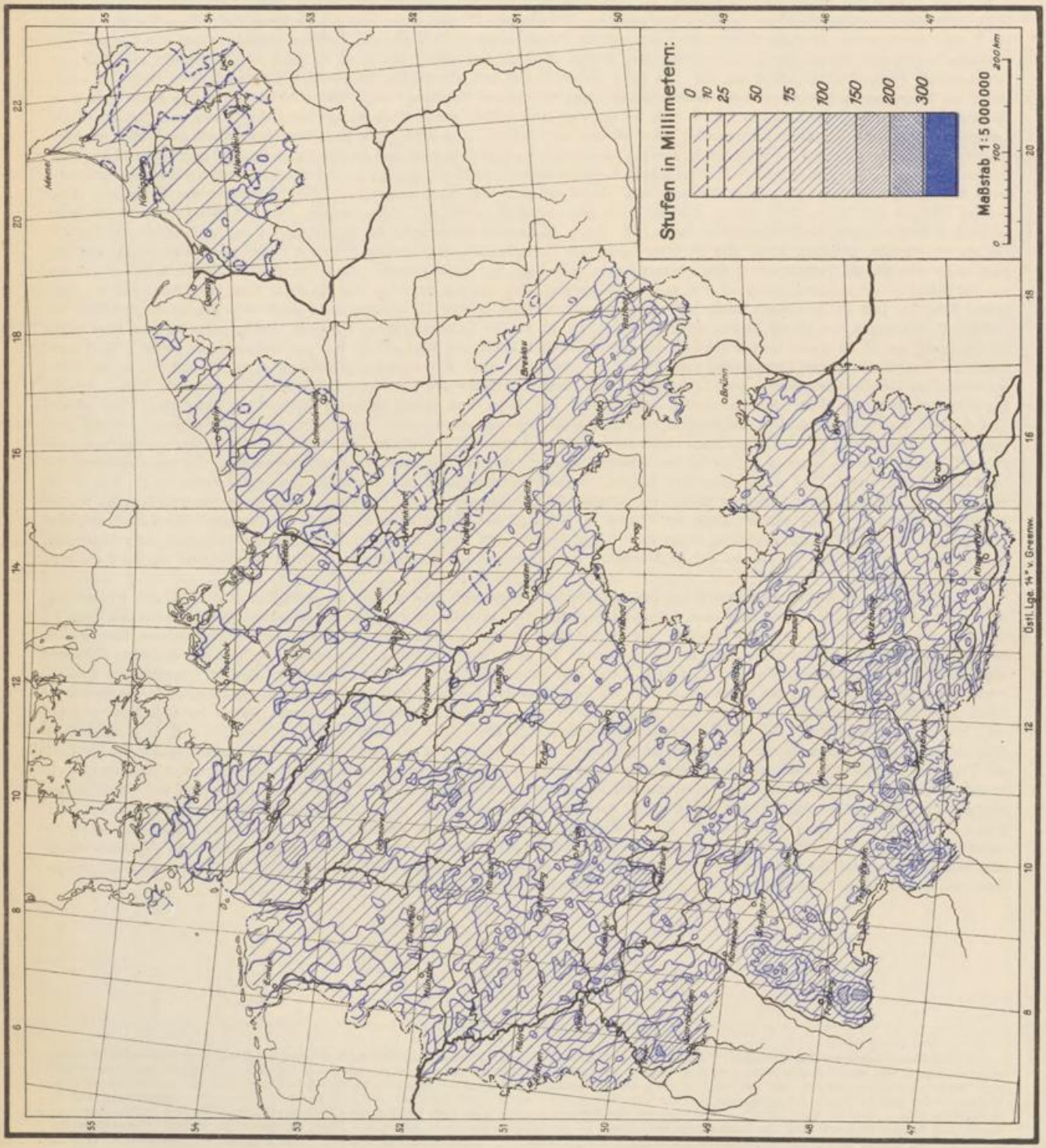

April 1940 Verteilung der Niederschläge in v. H. des Normalwertes

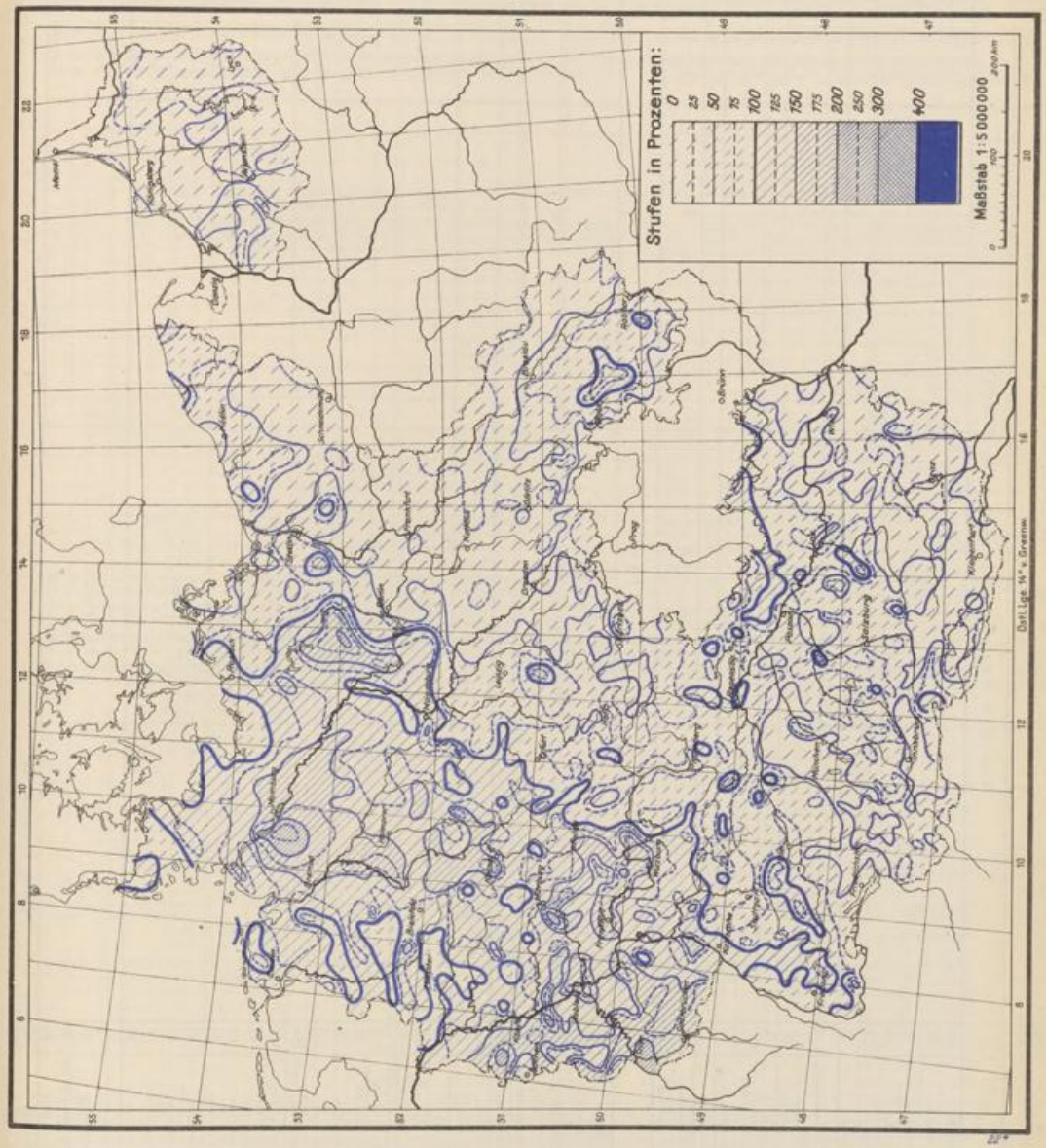

Flußgebiet	Ort	See-höhe m	1	2	3	4	5	6	7	8	9	10	11	12	13	14	15	16	17	18	19	20	21	22	23	24	25	26	27	28	29	30	31	Monatssumme mm	% d. Mittels	Abweichung v. d. Norm.	Zahl der Tage mit Niederschl. ≥ 0,1 mm	≥ 1,0 mm	≥ 10,0 mm	★	≡
Von der Memelgrenze bis zum Pregel																																										
Memel	"Trapper" +	20	·	0,2	·	·	·	·	·	·	·	·	·	·	4,6	3,0	·	·	·	·	·	5,0	·	·	·	·	·	·	0,0	·	·	·		13,0	31	-29	4	3	1	2	
Grenze–Mündung	Ebenrode	66	·	·	·	0,0	·	·	·	·	·	·	·	·	2,2	1,1	0,1	·	0,0	·	·	1,2	·	0,0	0,0	·	·	·	0,0	·	·	·		4,6	13	-33	4	3	2	1	
	Wetterau	42	·	0,0	·	0,7	·	·	·	·	·	·	·	·	4,2	0,0	3,4	·	·	·	·	1,6	·	·	·	·	·	·	0,4	·	·	·		10,3	26	-28	5	3	3	5	
	Beiningen	52	·	·	·	·	·	·	·	·	·	·	·	·	2,9	1,5	·	·	·	·	·	0,6	·	·	·	·	·	·	·	·	·	·		5,0	12	-37	3	2	2	4	
	Tilsit	12	·	2,2	·	0,1	·	·	·	·	·	·	·	·	3,4	2,7	2,9	·	1,0	·	·	0,2	0,0	·	·	·	·	·	0,0	·	·	·		12,4	26	-34	7	5	3	·	
	Kloken	3	·	3,4	·	·	·	·	·	·	·	·	·	·	2,8	·	2,8	·	3,5	·	·	·	·	1,8	·	·	·	·	·	·	·	·		14,3	35	-26	5	5	2	·	
Kurisches Haff	Inse	1	·	0,9	·	·	·	·	·	·	·	·	·	·	6,9	3,5	0,8	·	5,1	·	·	·	0,0	0,4	·	·	·	·	0,0	·	·	·		17,6	49	-19	6	3	3	·	
H. Gilge u. Kan.	Erlen	1	·	0,4	·	·	·	·	·	·	·	·	·	0,0	1,9	1,2	·	·	·	·	·	·	·	·	·	·	·	·	·	·	·	·		3,5	10	-25	3	2	2	1	
	Lindenberg	20	·	·	·	1,5	·	·	·	·	·	·	·	·	2,8	2,6	·	·	·	·	·	·	·	·	·	·	·	·	·	·	·	·		6,9	15	-38	3	3	2	·	
D. Haff	Erlenwald	2	·	2,5	·	·	·	·	·	·	·	·	·	0,5	10,1	2,5	0,6	·	0,0	·	·	·	·	·	·	·	·	·	·	·	·	·		16,2	41	-23	5	3	3	·	
	Schaaksvitte	1	·	·	·	·	·	·	·	·	·	·	·	·	3,2	1,1	0,9	·	4,2	·	·	·	·	·	·	·	·	0,1	·	·	·	·		9,5	29	-25	5	3	3	·	
	Rossitten (Ort)	4	·	0,1	·	·	·	·	·	·	·	·	·	·	4,8	0,0	·	·	0,5	·	·	·	·	·	·	·	·	·	0,0	·	·	·		5,4	15	-28	3	1	1	10	
O. Haff	Rauschen	40	·	1,2	·	·	1,1	·	·	·	·	·	·	·	6,9	2,7	3,6	·	2,2	·	·	·	·	·	·	·	·	·	0,5	·	·	·		18,2	55	-15	7	6	3	3	
Pr. Haff Pr. Haff	Fischhausen	11	·	·	·	1,4	·	·	·	·	·	·	·	·	5,5	3,8	1,3	0,0	3,7	·	·	0,1	·	0,0	·	·	·	0,2	·	·	·	·		16,0	47	-18	7	5	4	3	
	Drugthenen	85	·	1,2	·	0,9	·	·	·	·	·	·	·	·	3,3	2,8	1,0	0,0	2,3	·	0,0	·	·	·	·	·	·	·	0,4	·	·	·		11,9			7	5	4	1	
Pregel																																										
Angerapp	Lötzen" **	120	·	0,9	·	·	·	·	·	·	·	·	·	6,9	5,6	1,8	·	·	·	·	·	·	·	·	·	·	·	·	2,6	·	·	·		17,8			5	4	3	8	
	Arnswald	234	·	·	·	·	·	·	·	·	·	·	·	1,1	3,2	0,7	0,3	·	·	·	·	·	·	·	·	·	·	·	3,8	·	·	·		9,1			5	3	1	2	
	Angerapp	73	·	0,2	0,0	0,0	·	·	·	·	·	·	·	2,0	3,6	1,5	1,0	·	0,0	·	·	·	·	·	·	·	·	·	1,5	·	·	·		10,2	24	-11	6	5	4	1	
Pissa	Rominten	180	·	·	·	·	·	·	·	·	·	·	·	0,5	2,0	0,1	0,3	·	·	·	·	·	·	·	·	·	·	·	0,3	·	·	·		3,2	8	-35	5	1	3	12	
	Gumbinnen	47	·	0,1	·	0,2	·	·	·	·	·	·	·	0,2	3,6	2,0	0,5	·	·	·	·	0,5	·	·	·	·	·	·	0,3	·	·	·		7,4	17	-35	8	2	3	·	
A. Inster	Insterburg	38	·	0,0	·	0,5	·	·	·	·	·	·	·	0,4	3,6	1,9	0,9	·	0,0	·	·	·	·	·	·	0,0	·	·	0,3	·	·	·		7,6	18	-37	6	2	5	2	
Inster	Stimbern	44	·	·	·	0,1	·	·	·	·	·	·	·	·	0,8	3,6	0,3	·	0,2	·	·	0,1	·	·	·	·	·	·	·	·	·	·		5,1	12	-35	6	1	1	·	
	Grünheide	50	·	0,2	·	0,1	·	·	·	·	·	·	·	0,0	3,7	1,4	1,2	·	0,0	·	0,0	·	·	·	·	0,0	·	·	0,0	·	·	·		6,6	17	-35	5	3	2	·	
Alle	Turauken	204	·	·	·	·	·	·	·	·	·	·	·	10,8	4,6	1,4	·	·	0,3	·	·	·	·	·	·	·	·	·	·	4,9	·	·		22,0			5	3	3	2	
Alle	Neu Ramuck	150	·	·	·	·	·	·	·	·	·	·	·	7,3	15,5	0,5	·	·	0,2	·	·	·	·	·	·	·	·	·	·	0,1	·	·		23,6	69	+17	5	2	5	3	
	Allenstein (Flugpl.)	134	·	·	·	·	·	·	·	·	·	·	·	1,9	5,7	0,5	0,3	·	·	·	·	·	·	·	·	·	·	·	0,1	·	·	·		8,5	22	-33	5	2	4	5	
W.	Bischofsburg	152	·	·	·	·	·	·	·	·	·	·	·	3,0	3,7	1,0	·	·	·	·	·	·	·	·	·	·	·	·	·	·	·	·		7,7			3	3	3	9	
Alle	Wichertshof	91	·	·	·	·	·	·	·	·	·	·	·	3,0	6,9	0,9	·	·	·	·	·	·	·	·	·	·	·	·	1,4	0,5	·	·		12,7	29	-32	5	3	3	7	
	Heilsberg	83	·	0,1	·	0,2	·	·	·	·	·	·	·	2,8	5,7	1,4	0,1	·	·	·	·	·	·	·	·	·	·	·	0,3	0,1	·	·		10,7	25	-32	8	3	4	2	
	Kokitten	150	·	·	·	·	·	·	·	·	·	·	·	2,1	1,6	0,9	0,1	·	·	·	·	·	·	·	·	·	·	·	0,0	1,3	·	·		6,0	17	-30	5	3	4	3	
	Landsberg (Ostpr.)	130	·	·	·	·	·	·	·	·	·	·	·	3,6	5,1	1,9	2,1	·	0,0	·	·	·	·	·	·	·	·	·	1,0	0,3	·	·		14,0	33	-26	6	5	4	2	
Alle Oster	Rastenburg	107	·	0,2	·	·	·	·	·	·	·	·	·	5,9	5,2	1,6	·	·	·	·	·	·	·	·	·	·	·	·	6,3	·	·	·		19,2	54	-16	5	4	2	·	
	Dietrichsdorf (Kr. Gerd.)	43	·	·	·	·	·	·	·	·	·	·	·	2,2	8,0	1,0	0,1	·	·	·	·	·	·	·	·	·	·	·	7,2	0,1	·	·		18,6	53	-17	6	4	2	1	
	Loszainen	106	·	·	·	·	·	·	·	·	·	·	·	6,3	7,5	0,8	0,0	·	·	·	·	·	·	·	·	·	·	·	2,4	0,2	·	·		17,2	44	-22	5	3	3	6	
	Glockstein	95	·	0,3	·	·	·	·	·	·	·	·	·	5,6	2,6	0,2	·	·	·	·	·	·	·	·	·	·	·	·	2,0	0,2	·	·		10,9	27	-30	6	3	2	5	
Gumb.–Mdg.	Friedland	25	·	·	·	0,3	·	·	·	·	·	·	·	0,9	8,3	1,3	0,2	·	·	·	·	·	·	·	·	·	·	·	2,3	·	·	·		13,3	32	-28	6	3	3	2	
	Gerdauen	30	·	0,0	·	0,0	·	·	·	·	·	·	·	2,5	10,3	2,5	0,3	·	·	·	·	·	·	·	·	·	·	·	6,3	0,0	·	·		21,9	61	+14	5	4	2	4	
	Engelstein	90	·	0,3	·	0,2	·	·	·	·	·	·	·	3,1	6,5	1,6	0,3	·	·	·	·	·	·	·	·	·	·	·	·	0,3	·	·		12,3	25	-36	7	3	5	1	
	Bokellen	40	·	·	·	·	·	·	·	·	·	·	·	2,3	4,8	0,3	0,3	·	·	·	·	·	·	·	·	·	·	·	0,9	·	·	·		8,6	49	-10	5	2	3	·	
Alle–Mdg. Pregel	Tapiau	11	·	·	·	0,3	·	·	·	·	·	·	·	2,8	3,9	4,2	2,1	·	·	·	·	·	·	·	·	·	·	·	·	·	·	·		13,3	32	-27	5	4	4	2	
	Fuchsberg	35	·	·	·	·	·	·	·	·	·	·	·	1,8	4,0	1,8	0,4	·	·	·	·	·	·	·	·	·	·	·	0,8	·	·	·		8,8	25	-27	5	3	4	2	
	Königsberg-Devau x	20	·	0,5	·	0,4	·	·	·	·	·	·	·	0,3	7,3	2,0	0,8	·	3,4	·	·	·	·	·	·	·	·	·	0,1	·	·	·		14,8	38	-24	8	3	5	2	
	Mednicken	35	·	1,4	·	1,5	·	·	·	·	·	·	·	·	4,5	2,8	1,5	·	5,7	·	·	·	·	·	·	0,0	·	·	0,1	·	·	·		17,5	49	-19	7	6	4	·	

\+ Dreifurt 20 — x Königsberg Sternwarte 23

** Gr. Stürlack 125

Flußgebiet		Ort	Seehöhe m	1	2	3	4	5	6	7	8	9	10	11	12	13	14	15	16	17	18	19	20	21	22	23	24	25	26	27	28	29	30	31	Monatssumme mm	Mittel aus 1901/30 mm	Abweichung v. d. Norm mm	Zahl der Tage mit Niederschl. ≥0,1 mm	≥1,0 mm	≥10,0 mm	Schnee
Vom Pregel bis zur Weichsel																																								
Frisches Haff	Frisching	Mühlhausen	36	·	·	·	·	·	·	·	·	·	·	·	1,5	7,4	2,0	0,0	·	·	·	·	·	·	·	·	·	·	1,7	·	·	·		12,6	33	-26	4	4	3	3
		Zinten	100	1,5	0,0	·	1,2	·	·	·	·	·	·	·	4,0	2,1	2,3	0,6	0,2	1,1	·	·	·	·	·	·	·	2,2	0,3	3,4	·	·		18,9	47	-21	11	8	5	3
		Preuß. Eylau	68	0,0	·	·	0,0	·	·	·	·	·	·	·	3,4	5,5	2,0	0,4	·	0,0	·	·	·	·	·	·	·	·	3,6	0,3	·	·		15,2	40	-39	6	4	3	2
	H.	Heiligenbeil	17	0,0	0,7	0,0	0,0	·	·	·	·	·	·	·	0,0	4,2	0,9	0,0	0,0	2,7	·	·	0,0	·	·	·	·	·	3,2	0,0	·	·		11,7	32	-25	5	3	3	2
	Passarge	Hohenstein	165	·	·	·	·	·	·	·	·	·	·	·	5,5	9,0	·	·	·	·	·	·	·	·	·	·	·	·	4,4	·	·	·		18,9	46	-22	3	3	2	2
		Pulfnick	95	·	·	·	·	·	·	·	·	·	·	·	·	10,0	2,0	·	·	·	·	·	·	·	·	·	·	·	10,5	2,0	·	·		24,5	62	-16	4	4	1	2
		Wormditt	67	·	0,3	·	0,2	·	·	·	·	·	·	·	4,1	12,0	2,0	·	·	·	·	·	·	·	·	·	·	·	·	·	·	0,8		19,4	50	-20	6	3	3	3
		Lichtenfeld	108	·	0,4	·	0,3	·	·	·	·	·	·	·	1,2	6,7	1,4	1,5	·	·	·	·	·	·	·	·	·	·	5,7	·	·	·		17,2	40	-25	7	5	4	4
		Langwalde	82	·	0,7	·	·	·	·	·	·	·	·	·	·	10,7	·	·	·	·	·	·	·	·	·	·	·	·	3,5	·	·	·		14,9	39	-23	3	2	1	1
		Baumgart	165	·	2,3	·	0,2	·	·	·	·	·	·	·	0,1	7,8	2,8	1,8	·	·	·	·	·	·	·	·	·	·	5,5	3,8	·	·		24,3	50	-24	8	6	4	2
	H.	Tolkemit	3	·	1,2	·	0,4	·	·	·	·	·	·	·	·	12,2	2,1	1,6	·	2,5	·	·	·	·	·	·	·	·	2,6	·	·	·		22,6	59	-16	7	6	3	1
	Elbing	Altstadt	55	·	·	·	·	·	·	·	·	·	·	·	3,0	2,1	1,1	0,8	·	·	·	·	·	·	·	·	·	0,0	0,0	2,1	0,9	·	·		10,0	24	-31	6	4	4	3
		Ebene Buchwalde	98	·	·	·	0,3	·	·	·	·	·	·	·	9,1	4,2	1,4	0,5	·	·	·	·	·	·	·	·	·	·	3,5	1,9	·	·		20,9	51	-20	7	5	3	4
		Elbing (Stadt)	5	·	1,0	·	1,9	·	·	·	·	·	·	·	0,2	4,1	2,1	1,7	·	0,0	·	·	0,0	·	·	0,0	·	·	6,6	0,1	·	·		17,7	45	-22	8	6	4	3
	Nogat, Liebe	Riesenburg	98	·	·	·	·	2,2	·	·	·	·	·	·	12,0	0,6	1,2	0,5	·	·	·	·	·	·	·	·	·	·	1,5	2,4	·	·		20,4	55	-16	7	5	4	2
		Klein Nebrau	15	·	·	3,7	·	·	·	·	·	·	·	4,5	6,8	2,5	1,2	·	·	·	·	·	·	·	·	·	·	·	4,1	2,6	·	·		25,4	71	-10	7	7	2	3
		Marienwerder	52	·	·	0,9	0,6	·	·	·	·	·	·	·	4,1	1,3	3,2	0,1	0,0	·	·	·	0,0	·	·	·	·	2,8	2,6	2,4	·	·		18,0	51	-17	9	6	4	3
		Wolfsheide	42	·	·	·	0,4	·	·	·	·	·	·	·	0,0	2,8	0,2	0,2	·	0,3	·	·	·	·	·	·	·	·	3,7	·	·	·		7,6	25	-24	6	2	3	1
		Marienburg Wd.	12	·	0,7	0,3	1,0	·	·	·	·	·	·	·	0,3	2,0	1,0	0,1	0,0	0,1	·	·	·	·	·	·	·	·	5,3	0,2	·	·		11,0	31	-25	10	4	4	2
	H.	Neukrug	6	·	0,7	·	·	·	·	·	·	·	·	·	·	7,2	1,6	0,5	·	4,1	·	·	·	·	·	·	·	·	1,3	·	·	·		15,4	38	-24	6	4	3	4
Weichsel																																								
Narew	Bober mit Lyck	Merunen +	191	·	·	·	·	·	·	·	·	·	·	·	5,2	2,2	·	1,6	·	·	·	·	·	·	·	·	·	·	2,6	·	·	·		11,6			4	4	2	11
		Ranten	180	·	·	·	·	·	·	·	·	·	·	·	1,5	2,0	1,5	·	·	·	·	·	·	·	·	·	·	·	0,0	·	·	·		4,5	11	-40	3	3	2	·
		Lyck	130	·	0,2	·	·	·	·	·	·	·	·	·	1,2	3,3	1,2	0,1	·	·	·	·	2,2	·	·	·	·	0,0	0,0	·	·	·		8,2	20	-33	6	4	3	2
		Prostken	119	·	·	·	·	·	·	·	·	·	·	·	1,3	3,8	0,8	0,6	·	·	·	·	·	·	·	·	·	·	·	·	·	·		6,5	17	-36	4	2	2	1
		Treuburg	155	·	0,0	·	0,0	·	·	·	·	·	·	·	0,1	3,2	1,3	0,0	·	·	·	·	0,6	·	·	·	·	·	0,5	·	·	·		5,7	14	-37	5	2	3	3
		Borschimmen	120	·	0,2	·	0,6	·	·	·	·	·	·	·	·	4,4	1,1	·	·	2,4	·	·	1,4	·	·	·	·	·	0,2	·	·	·		10,3	25	-30	7	4	2	1
	Pisseck	Kruttinnen	130	·	·	·	0,1	·	·	·	·	·	·	·	7,5	4,2	1,2	·	·	·	·	·	·	·	·	·	·	·	·	·	0,0	·	·		13,0	32	-28	4	3	4	9
		Rhein	132	·	·	·	·	·	·	·	·	·	·	·	5,9	2,4	0,0	·	·	·	·	·	·	·	·	·	·	·	0,0	·	·	·		8,3			2	2	2	3
		Gutten	120	·	0,2	·	·	·	·	·	·	·	·	·	5,3	1,7	2,7	·	·	·	·	·	·	·	·	·	0,1	·	·	·	·	·		10,0	26	-28	5	3	3	5
		Gehlenburg	138	·	0,0	·	·	·	·	·	·	·	·	·	3,1	0,4	·	·	·	·	·	·	·	·	·	·	·	·	·	·	·	·		3,5	9	-40	2	1	1	2
	Omulef	Mensguth	155	·	·	·	·	·	·	·	·	·	·	·	9,2	4,6	0,6	0,2	·	·	·	·	·	·	·	·	·	·	3,3	1,1	·	·		19,0	49	-20	6	4	4	3
		Ortelsburg	146	·	0,0	·	0,0	·	·	·	·	·	·	·	9,1	5,0	0,6	0,0	·	0,0	·	·	·	·	·	·	·	·	·	1,1	·	·		15,8	40	-24	4	3	3	3
		Groß Leschienen	128	·	·	·	0,0	·	·	·	·	·	·	·	7,4	4,5	0,3	·	·	·	·	·	·	·	·	·	·	·	2,1	0,5	·	·		14,8	38	-24	5	3	3	2
	N.	Hardichhausen	138	·	·	·	·	·	·	·	·	·	·	·	6,0	11,3	1,0	·	·	·	·	·	·	·	·	·	·	·	2,6	1,5	·	·		22,4	63	-13	5	5	3	2
		Neidenburg	173	·	·	·	0,2	·	·	·	·	·	·	·	6,3	5,1	0,6	·	·	·	·	·	·	·	·	·	·	·	2,6	2,3	·	·		17,1	46	-20	6	4	4	3
Narew bis Mündung	Drewenz	Kernsdorf	290	·	·	·	0,1	·	·	·	·	·	·	·	3,6	3,2	0,7	0,4	0,5	·	·	·	·	·	·	·	·	2,8	0,6	4,5	·	·		16,4	35	-30	9	4	5	3
		Mohrungen	115	·	·	·	·	·	·	·	·	·	·	·	4,7	6,3	1,2	·	·	·	·	·	·	·	·	·	·	·	2,0	1,2	·	·		15,4	37	-26	5	5	3	3
		Osterode(Ostpr.)	107	·	0,0	·	0,6	·	·	·	·	·	·	·	19,9	6,6	3,2	0,6	·	0,0	·	·	·	·	·	·	·	·	2,2	5,0	·	·		38,1	95	-3	7	5	4	4
		Gilgenburg	181	0,1	·	·	·	·	·	·	·	·	·	·	2,7	1,3	0,3	0,3	·	0,8	·	·	·	·	·	·	·	·	0,1	5,1	·	·		10,7	28	-29	8	3	4	3
		Weepers **	105	·	·	·	1,3	·	·	·	·	·	·	·	8,0	2,2	1,1	0,5	·	·	·	·	·	·	·	·	·	·	0,2	2,3	·	·		15,6	41	-23	7	5	4	3
	Bröske W.	Reinwasser	185	·	·	·	·	·	·	·	·	·	·	·	·	7,4	4,3	0,2	0,2	1,7	0,1	·	0,1	·	·	·	·	·	4,9	0,1	0,5	·	·		19,5	50	-21	10	4	3	2
		Neu Röske x	155	·	·	0,6	·	·	·	·	·	·	·	·	·	6,0	4,0	0,1	0,0	·	·	·	0,6	·	·	·	·	·	3,2	0,3	·	·	·		14,8	38	-23	7	3	3	2
		Bischofswerder	87	·	·	·	0,9	·	·	·	·	·	·	·	5,8	0,2	1,1	0,0	·	·	·	·	·	·	·	·	·	·	14,6	0,6	2,2	·	·		29,4	73	-11	7	4	3	2

\+ Burmen 180 × Eisenhammer 145

** Gerwalde 145

Flußgebiet		Ort	See-höhe m	1	2	3	4	5	6	7	8	9	10	11	12	13	14	15	16	17	18	19	20	21	22	23	24	25	26	27	28	29	30	31	Monatssumme mm	% d. Norm.	Abweichung v. d. Norm.	Zahl der Tage mit Niederschl. ≥0,1	≥1,0	≥5,0	≥10,0
Von der Weichsel bis zum Stettiner Haff																																								
Ostpommersche Küste	Lebasee	Chinow	63	·	0,2	·	·	·	·	·	·	·	·	·	·	9,4	5,2	1,2	·	2,2	0,4	·	0,2	·	·	·	·	·	·	·	·	·	·	18,8	52	-17	7	4	3	3
		Wierschutzin	17	·	·	·	·	·	·	·	·	·	·	·	·	4,2	2,1	1,7	0,1	2,0	·	·	·	·	·	·	·	·	·	·	·	·	·	·	10,6	29	-25	6	3	3	3
	Leba	Lauenburg	38	·	0,0	0,0	0,0	·	·	·	·	·	·	·	·	2,9	5,1	1,4	0,0	1,8	0,0	·	1,2	·	·	·	·	·	17,2	0,6	1,1	·	·	31,3	82	- 7	8	7	2	3
		Leba	3	0,0	0,1	0,3	·	·	·	·	·	·	·	·	·	11,0	7,3	2,5	1,0	1,1	1,6	0,0	1,3	·	·	·	·	·	4,3	0,2	0,4	·	·	31,1	89	- 4	12	8	3	1
	Lupow	Mühlental	120	·	·	·	·	·	·	·	·	·	·	·	·	8,3	7,8	·	·	·	·	·	1,3	·	·	·	·	·	10,9	·	5,8	·	·	34,1	81	- 8	5	5	2	2
		Lojow	63	·	·	·	·	·	·	·	·	·	·	·	·	6,0	6,7	1,5	0,2	1,0	1,0	·	0,2	·	·	·	·	·	14,4	·	1,1	·	·	32,1	84	- 6	9	7	3	4
	Stolpe	Bernsdorf	150	0,5	·	·	·	·	·	·	·	·	·	·	·	7,7	4,7	0,4	·	1,2	·	·	·	·	·	·	·	·	20,1	·	2,8	·	·	37,4	96	- 2	7	5	2	2
		Gustkow	120													nicht beobachtet																								
		Stolp	20	·	0,0	0,4	0,0	·	·	·	·	·	·	·	·	5,1	4,3	2,5	0,2	1,2	1,9	·	0,9	·	·	·	·	0,0	9,0	·	1,1	·	·	26,6	70	-11	10	7	2	·
		Hohenstein (Kr. Stolp)	6	·	·	1,3	·	·	·	·	·	·	·	·	·	10,9	6,2	2,4	·	0,8	5,9	·	1,4	·	·	·	·	·	10,1	·	·	·	·	39,0	108	+ 3	8	7	3	3
	Wipper	Wocknin	160	·	·	0,1	·	·	·	·	·	·	·	·	·	7,3	4,6	0,8	·	2,3	·	·	·	·	·	·	·	·	·	·	·	·	·	·	15,1	34	-30	5	3	2	·
		Seehof b. Beßw.	60	·	·	·	·	·	·	·	·	·	·	·	·	9,0	6,7	0,2	0,0	2,5	0,3	·	1,0	·	·	·	·	·	2,2	·	4,2	·	·	26,1	61	-17	8	6	3	1
		~~Schlawe~~ *	25	·	·	1,2	·	·	·	·	·	·	·	·	·	8,1	5,1	1,0	0,7	0,5	4,6	·	0,6	·	·	·	·	·	3,4	·	·	·	·	25,2	66	-13	9	6	3	2
		Drenzig	58	·	·	2,1	·	·	·	·	·	·	·	·	·	6,8	7,9	0,5	2,6	·	2,4	·	0,5	·	·	·	·	·	0,2	·	0,3	·	·	23,3	55	- 9	9	5	3	3
		Rügenwalde	15	·	0,0	1,0	·	·	·	·	·	·	·	·	·	6,5	5,7	1,2	0,5	1,5	6,0	·	0,7	·	·	·	·	·	3,8	·	0,0	·	·	26,9	73	-10	9	7	2	1
	Ö.	Köslin	40	·	·	0,4	·	·	·	·	·	·	·	·	·	6,5	3,3	0,3	0,2	0,3	4,0	·	1,1	·	·	·	·	·	0,1	·	·	·	·	16,2	39	-26	9	4	3	2
	Persante	Bärwalde	117	·	·	0,3	·	·	·	·	·	·	·	·	·	6,0	8,0	·	0,5	·	0,4	·	·	·	·	·	·	·	3,4	·	·	·	·	18,6	43	-24	6	3	2	2
		Naseband	105	·	·	0,6	·	·	·	·	·	·	·	·	·	11,1	7,0	0,3	0,9	2,1	·	2,4	·	·	·	·	·	·	·	·	·	·	·	·	24,4	55	-20	7	4	2	2
		Polzin, Bad	95	·	·	0,0	·	·	·	·	·	·	·	·	·	6,3	8,0	·	3,0	·	0,9	·	1,5	·	·	·	·	·	5,0	·	·	·	·	24,7	53	-22	6	5	2	2
		Belgard a.d. Pers.	94	·	·	1,5	·	·	·	·	·	·	·	·	·	9,0	6,7	·	1,1	1,0	3,7	·	1,3	·	·	·	·	·	2,2	·	·	·	·	26,5	74	- 9	8	8	2	2
		Stolzenberg	50	·	·	1,8	·	·	·	·	·	·	·	·	·	5,4	8,1	·	0,4	0,8	5,9	·	0,9	·	·	·	·	·	3,6	·	·	·	·	26,9	71	-11	8	5	2	2
		Bublitz	130	·	·	·	·	·	·	·	·	·	·	·	·	2,0	2,1	0,4	1,2	0,9	·	·	·	·	·	·	·	·	1,0	·	·	·	·	7,6			6	4	2	2
		Reckow	91	·	·	0,6	·	·	·	·	·	·	·	·	·	10,6	7,2	0,1	0,2	1,9	2,7	0,1	·	·	·	·	·	·	0,5	·	·	·	·	23,9	57	-22	9	4	4	2
		Kolberg	2	·	·	1,7	·	·	·	·	·	·	·	·	·	3,1	3,9	·	·	1,4	8,8	0,1	·	·	·	·	·	·	0,3	·	·	·	·	19,3	52	-18	7	5	2	·
	Rega	~~Mühlendorf~~ **	100	·	·	·	·	·	·	·	·	·	·	·	·	3,9	5,1	0,1	0,0	0,9	5,3	·	0,4	·	·	·	·	·	7,5	·	·	·	·	23,2			7	4	2	2
		Greifenberg i. P.	17	·	·	9,3	·	·	·	·	·	·	·	·	·	3,6	9,1	0,4	0,4	1,0	17,2	2,0	·	·	·	·	·	·	3,5	·	·	·	·	46,5	114	+ 8	9	7	3	2
		Treptow a. R.	10	·	·	2,4	·	·	·	·	·	·	·	·	·	4,5	8,5	·	·	1,5	10,6	·	·	·	·	·	·	·	1,4	·	·	·	·	28,9	78	- 8	6	6	2	2
	Dievenow, Gr. Haff u.	Wittenfelde	20	·	·	3,2	·	·	·	·	·	·	·	·	·	4,4	9,3	·	·	4,3	2,3	·	·	·	·	·	·	·	2,0	·	·	·	·	25,5	70	-12	6	6	2	·
		Naugard	55	·	·	2,4	·	·	·	·	·	·	·	0,0	1,6	1,8	0,5	·	0,4	4,5	·	·	·	·	·	·	·	·	1,1	·	4,9	·	·	17,2	42	-24	8	6	2	2
		Kartlow	21	·	·	4,2	·	·	·	·	·	·	·	·	·	1,3	2,7	0,1	0,2	2,4	8,1	·	·	·	·	·	·	·	0,1	0,0	·	·	·	19,1	50	-19	8	5	2	3
		Wollin	6	·	·	6,5	·	0,0	·	·	·	·	·	·	0,8	0,4	2,1	·	0,0	0,0	2,0	·	·	·	·	·	·	·	·	·	·	·	·	15,0	41	-27	6	4	3	1
Oder																																								
Quelle bis Gleiser Neiße	Oder	Liebau	500	·	·	·	0,1	0,9	5,3	2,8	·	·	·	·	0,2	·	·	·	·	·	·	·	·	·	3,1	·	·	·	·	1,2	3,1	·	·	16,7			8	5	3	·
		Wigstadtl	482	·	·	·	2,0	2,3	4,4	0,1	·	·	·	·	0,3	0,0	0,0	·	·	·	·	·	·	5,9	·	0,3	·	·	0,2	4,6	6,0	1,9	0,0	28,0	56	-22	11	7	3	3
		Zauchtl	280	·	·	·	0,8	2,5	13,8	0,1	·	·	·	·	0,1	·	·	·	·	·	·	·	·	11,5	·	0,2	·	·	0,5	0,3	1,4	0,5	·	31,7	86	- 5	11	4	3	1
		Freiberg	300	·	·	·	0,6	2,4	15,2	·	·	·	·	·	·	·	·	·	·	·	·	·	·	9,0	·	0,2	·	·	5,4	·	5,8	1,4	·	40,0	82	- 9	8	6	1	·
		Skripp	494	·	·	·	4,5	·	6,2	10,4	·	·	·	·	·	·	·	·	·	·	·	·	·	7,2	·	2,7	·	·	·	1,1	14,3	1,2	·	47,6	60	-31	8	8	1	3
		~~Königsberg~~ ***	263	·	·	·	1,9	2,0	9,2	0,4	·	·	·	·	·	·	·	·	·	·	·	·	·	8,0	0,2	4,5	·	·	0,4	0,2	1,6	0,5	0,1	29,0			12	6	2	2
	Oppa	Buchbergstal ×	670	·	·	·	3,0	·	13,9	·	·	·	·	·	8,6	2,2	0,5	·	·	0,7	·	·	·	·	·	·	·	·	·	2,2	15,5	29,0	2,5	78,1			10	8	5	11
		Altvater	1306	·	·	·	0,5	0,5	0,9	·	·	·	·	·	4,1	·	4,2	·	·	·	·	·	·	·	·	·	·	·	·	7,8	9,9	4,2	·	32,1			8	5	4	27
		Breitenau	440	·	·	·	2,8	2,9	11,2	0,9	·	·	·	·	0,9	0,4	·	·	·	·	·	·	·	1,7	·	·	·	·	0,3	0,9	18,0	8,2	2,9	51,1	84	- 9	12	7	4	6
		Kuhberg	709	·	·	·	2,5	3,1	25,4	0,3	·	·	·	·	4,6	0,5	0,8	·	·	·	·	·	·	·	·	·	·	·	·	·	15,4	22,1	9,1	80,8			10	7	6	11
		Schönwiese	320	·	·	·	2,1	3,4	11,3	·	·	·	·	·	0,3	1,9	·	·	·	·	·	·	·	2,3	·	1,1	·	·	·	5,9	12,1	24,3	·	74,7			10	9	2	·
		Gr. Herrlitz	270	·	·	·	1,9	3,1	18,2	0,9	·	·	·	·	0,1	·	·	·	·	·	·	·	·	0,7	·	·	·	·	·	2,2	32,2	14,6	1,7	75,6			10	7	2	2

* Altkrakow
** Labes 80
*** Wagstadt 280
× Reitwiesen 757

+ Altkrakau +++ Ingstadt 280
++ Labes 80 + Raihwinsen 757

Flußgebiet		Ort	Seehöhe m	1	2	3	4	5	6	7	8	9	10	11	12	13	14	15	16	17	18	19	20	21	22	23	24	25	26	27	28	29	30	31	Monatssumme mm	Monatssumme % d. Norm.	Abweichung v. d. Norm.	Zahl der Tage mit Niederschl. ≥ 0,1	≥ 1,0	≥ 10,0	≥ 20,0
Quelle bis Glatzer Neiße	Oppa	Turkau	300	·	·	·	1,5	1,7	8,7	0,2	·	·	·	·	0,2	0,0	·	·	·	·	·	·	·	1,1	·	·	·	·	0,2	2,3	26,5	5,8	2,6		60,8	136	+21	11	8	3	1
		Troppau	261	·	·	·	0,4	3,4	11,2	1,0	·	·	·	·	·	·	·	·	·	·	·	·	·	2,0	·	0,0	·	·	0,2	13,0	74,3	11,2	1,1		117,9			10	8	2	2
	Oppa, Mohra	Karlsdorf	700	·	·	·	3,5	3,4	8,6	0,7	·	·	·	·	2,5	0,1	0,0	0,0	·	·	·	·	·	1,5	0,2	0,1	·	·	0,0	5,5	7,4	1,5	1,2		36,2			13	9	9	7
		Freudenthal	547	·	·	·	0,2	3,0	15,8	·	·	·	·	·	·	·	·	·	·	·	·	·	·	0,6	·	·	·	·	·	3,4	15,2	4,5	·		42,7			7	5	2	2
	Oppa, Psa	Heidenpiltsch	550	nicht beobachtet																																				
		Hultschin	225	nicht beobachtet																																				
	Zinna	Annaberg +	200	·	·	·	2,1	1,6	6,8	0,2	·	·	·	·	·	0,0	·	·	·	·	·	·	·	8,5	·	·	·	·	0,5	0,0	2,5	1,8	·		24,0			8	5	2	1
	Oder	Neudorf	255	·	·	·	2,9	2,3	14,6	0,1	·	·	·	·	0,1	·	·	·	·	·	·	·	·	0,1	0,1	·	·	·	·	4,3	11,4	20,4	3,2		59,7			11	7	4	3
		Katscher	220	·	·	·	2,1	1,9	9,6	·	·	·	·	·	0,0	·	·	·	·	·	·	·	·	2,0	·	·	·	·	0,4	7,1	7,4	12,5	1,1		44,1	94	- 3	9	8	1	1
		Ratibor	185	·	·	·	1,5	1,6	6,8	0,3	·	·	·	·	·	·	·	·	·	·	·	·	·	1,6	0,2	·	·	·	1,5	3,0	0,9	16,4	0,1		33,9	69	-15	11	7	2	·
		Klein Rauden	200	·	·	·	1,8	2,1	6,1	·	·	·	·	0,1	0,0	·	·	·	·	·	·	·	·	·	1,5	·	·	·	·	15,6	0,1	·	·		27,3			7	5	2	2
	Kleinitz	Beuthen	282	·	·	·	0,0	0,6	3,0	·	·	·	·	·	2,6	0,6	0,0	·	·	·	·	·	·	1,4	1,6	·	·	·	0,0	1,2	·	5,6	0,1		16,7	29	-41	9	6	3	2
		Gleiwitz	235	·	·	·	0,2	0,9	0,5	·	·	·	·	·	1,0	0,7	0,0	·	·	·	·	·	·	1,0	0,6	·	·	·	0,3	2,4	0,0	4,5	0,2		12,3	24	-38	11	4	3	1
		Dramatal	255	·	·	·	0,2	0,8	3,0	·	·	·	·	·	8,2	·	0,1	·	·	·	·	·	·	2,3	·	·	·	·	·	5,5	·	1,7	·		21,8	41	-32	8	5	3	2
		Bischofstal	185	·	·	·	0,2	2,5	9,5	·	·	·	·	·	0,0	·	·	·	·	·	·	·	0,2	·	·	·	·	·	0,0	3,8	1,8	7,8	0,3		26,1			8	5	1	1
	Mohrau, Platz	Gnadenfeld	237	·	·	·	1,7	1,6	15,9	0,5	·	·	·	·	0,2	0,1	0,0	·	·	·	·	·	·	1,1	0,2	·	·	·	1,1	12,4	1,3	21,0	2,9		60,2			13	9	4	2
		Oberglogau	202	·	·	·	1,2	0,9	19,5	0,2	·	·	·	·	0,2	1,0	·	·	·	0,0	·	·	·	0,2	·	·	·	·	·	4,6	0,2	13,8	3,6		45,6	99	0	11	6	4	2
		Schönowitz	207	·	·	·	2,1	2,9	12,0	·	·	·	·	·	·	1,5	·	·	·	·	·	·	·	·	·	·	·	·	·	1,9	·	20,2	·		40,6	83	- 8	6	6	1	1
	Oder	Krappitz	170	·	·	·	0,5	0,6	8,6	0,1	·	·	·	·	·	·	·	·	·	·	·	·	·	0,5	·	·	·	·	·	3,0	0,0	3,5	0,3		17,1	36	-30	8	3	1	1
		Groschowitz	155	·	0,5	·	0,3	0,2	2,8	·	·	·	·	1,2	0,3	·	·	·	·	·	·	·	·	·	·	·	·	·	·	3,5	1,6	10,4	0,3		21,1			10	5	·	·
		Klosterbrück	153	·	·	·	0,1	1,6	0,1	·	·	·	·	·	·	0,0	0,0	·	·	0,9	·	·	·	0,1	·	·	·	·	·	3,8	3,4	10,4	0,4		20,8			9	4	1	·
	Malapane	Horneck	251	·	·	·	·	0,5	·	·	·	·	·	·	8,0	0,8	·	·	·	·	·	·	·	·	·	·	·	·	·	10,0	·	4,1	0,2		23,6			6	3	1	1
		Andreashütte	210	·	·	·	0,8	1,0	·	·	·	·	·	·	0,4	0,2	·	·	·	·	·	·	·	2,0	·	·	·	·	·	4,4	0,4	4,0	0,5		13,7			9	4	2	1
		Guttentag	234	·	·	·	0,3	0,9	0,0	·	·	·	·	·	1,8	·	0,3	·	·	·	·	·	0,1	·	·	·	·	·	·	15,1	·	4,6	·		23,1	44	-29	7	3	1	·
		Groß Strehlitz	230	·	·	·	·	1,2	6,0	·	·	·	·	·	·	0,0	·	·	·	·	·	·	·	·	1,6	·	·	·	·	·	9,5	0,1	6,1	1,5		26,3	44	-33	7	6	1	1
Glatzer Neiße	Weistritz	~~Mittelwalde~~ ++	~~465~~	·	·	·	6,3	3,5	0,8	0,1	·	·	·	0,7	0,8	·	·	·	·	2,6	·	·	·	1,4	·	·	·	·	·	3,0	3,4	2,5	3,0		26,1			12	8	4	2
	Neiße	Wölfelsgrund	830	·	·	·	5,0	1,7	3,5	0,7	·	·	·	·	3,0	2,9	·	·	·	0,9	·	·	·	1,6	·	·	·	·	·	3,6	2,3	5,3	3,6		34,1	50	-34	12	10	6	5
		Habelschwerdt	368	·	·	·	5,8	3,4	3,6	0,2	·	·	·	·	1,8	0,5	·	0,0	·	5,2	·	·	·	3,4	·	·	·	·	·	0,3	3,4	11,5	5,3		45,4	84	- 9	12	9	4	1
		Pohldorf	514	·	·	·	6,5	3,0	2,2	2,7	·	·	·	·	1,2	0,8	0,1	·	0,0	·	·	·	·	6,7	·	·	·	·	·	0,0	13,3	18,0	2,4		56,9	95	- 3	11	9	3	3
	Biele	Bielendorf	690	·	·	·	4,3	2,4	18,6	0,4	·	·	·	·	6,4	0,7	·	·	·	1,3	·	·	·	0,6	·	·	·	·	·	5,6	18,2	24,7	5,6		89,0	132	+22	12	9	3	3
		Landeck, Bad	460	·	·	·	3,9	2,6	14,0	1,8	·	·	·	·	6,2	1,0	0,0	0,0	·	2,0	·	·	·	1,8	·	·	·	·	·	3,4	4,3	25,8	3,1		72,1	104	+ 3	12	12	4	4
		Ullersdorf	340	·	·	·	3,8	3,0	0,2	·	·	·	·	·	3,2	1,4	·	·	·	22,0	·	·	·	4,0	·	·	·	·	·	2,2	6,2	12,4	2,4		60,8			11	10	3	2
	Steine	Grunwald	900	·	·	·	2,4	5,6	4,9	2,0	0,9	·	·	·	1,1	1,0	·	0,2	0,0	2,7	·	·	·	10,2	·	·	·	·	·	0,9	10,5	7,1	2,6		52,3	55	-43	14	11	8	2
		Reinerz, Bad	538	·	·	·	6,4	5,9	3,4	0,2	·	·	·	·	0,5	0,2	·	·	·	2,1	·	·	·	4,4	·	·	·	·	·	0,3	7,9	5,4	2,5		39,2	51	-38	12	8	5	1
	N.	Glatz	300	·	·	·	4,1	3,9	2,9	·	·	·	·	·	1,8	2,8	·	·	0,0	0,5	·	·	·	4,6	·	·	·	·	·	0,3	1,8	11,8	3,3		38,2	83	-86	13	9	4	2
	Steine	Friedland	505	·	·	·	3,4	5,5	1,3	0,0	·	·	·	·	1,5	0,2	0,2	·	·	1,2	·	·	·	·	·	·	·	·	·	0,5	1,3	12,3	0,5		26,9	47	-32	11	7	5	2
		Braunau	420	·	·	·	6,1	6,0	0,9	·	·	·	·	·	0,5	0,0	·	·	·	·	·	·	·	·	·	·	·	·	·	·	0,0	14,8	0,6		29,0			6	3	2	2
		Neurode	400	·	·	·	4,5	4,5	4,3	·	·	·	·	·	1,5	0,8	·	·	·	1,8	·	·	·	1,1	·	·	·	·	·	·	3,2	19,5	0,5		41,7	87	- 6	10	8	2	·
		Reichenforst	438	·	·	·	5,4	4,3	1,6	0,3	·	·	·	·	0,2	0,1	·	·	·	3,4	·	·	·	1,0	·	·	·	·	·	0,1	1,1	18,4	0,3		36,2	78	-10	12	7	4	3
	Steine bis Mündung	Maifritzdorf	285	·	·	·	3,6	5,0	9,9	4,0		·	·	·	5,1	0,2	·	·	·	1,1	·	·	·	4,2	·	·	·	·	·	2,0	3,6	25,0	0,7		64,4			14	12	3	2
		Silberberg	480	·	·	·	5,8	10,5	9,5	1,5	0,1	·	·	·	2,9	5,5	·	·	·	1,3	·	·	·	3,0	·	0,1	0,1	·	·	1,5	7,0	25,2	1,0		75,0	132	+18	15	12	4	3
		Weigeladorf	375	·	·	·	3,6	8,2	8,9	1,5	·	·	·	·	1,7	2,5	0,0	0,0	·	3,2	·	·	·	0,9	·	·	·	·	·	0,5	5,1	21,5	1,7		59,3	106	+ 3	12	10	5	3
		Patschkau +	245	·	·	·	2,0	4,8	6,7	0,0	·	·	·	·	3,9	0,3	·	·	·	0,7	·	·	·	6,0	·	·	·	·	·	2,3	2,9	16,7	0,0		46,3			10	8	3	2
		Sörgsdorf	305	·	·	·	2,3	2,4	·	·	·	·	·	·	1,5	4,2	·	·	·	4,2	·	·	·	·	·	·	·	·	·	·	10,2	24,5	·		49,3			7	7	1	1
		Freiwaldau	560	·	·	·	1,7	2,5	18,4	1,7	·	·	·	·	3,3	1,8	0,0	·	·	0,7	·	·	·	·	·	·	·	·	·	0,7	13,0	24,5	4,6		72,9			11	9	4	10
		Neiße-Heiligkreuz	180	·	·	·	2,8	3,5	17,3	2,8	·	·	·	·	0,7	0,4	·	·	·	2,0	·	·	·	0,2	·	·	·	·	·	0,7	2,5	17,2	2,3		54,2	110	+ 5	12	8	4	3
		Petersheide	225	·	·	·	1,0	4,4	9,0	0,0	·	·	·	·	0,2	0,0	·	·	·	4,7	·	·	·	1,3	·	·	·	·	·	4,6	1,8	14,1	0,1		41,8	93	- 4	10	8	3	1

+ Kamald ++ Schönfeld 410 × Kanenz 238

Flußgebiet	Ort	Seehöhe m	1	2	3	4	5	6	7	8	9	10	11	12	13	14	15	16	17	18	19	20	21	22	23	24	25	26	27	28	29	30	31	Monatssumme mm	% d. Norm.	Abweichung v. d. Norm.	Zahl der Tage mit Niederschl. ≥0.1	≥1.0	≥ 0.1	≥ 1.0
Glatzer Neiße bis Katzbach	Friedland	200	·	·	·	1,3	3,7	14,3	·	·	·	·	·	·	0,1	1,1	0,0	·	0,3	·	·	·	·	·	·	·	·	·	0,4	2,8	22,5	0,5		47,0	98	- 1	10	6	3	1
	Seifersdorf	175	·	·	·	0,5	2,0	8,4	·	·	·	·	·	·	1,6	0,1	·	·	0,9	·	·	·	0,5	··	·	·	·	·	2,4	1,5	18,5	4,3		40,7	82	- 9	11	7	1	1
	Rosenberg	240	unvollständig beobachtet																																					
Stober	Kreuzburg- *	~~180~~	·	·	·	0,7	·	·	·	·	·	·	·	0,0	·	0,7	·	·	3,8	·	·	·	0,7	0,5	·	·	·	·	5,3	0,4	6,7	·		18,8			8	3	2	·
	Kupp	156	0,4	·	·	·	·	2,5	·	·	·	1,4	·	·	3,5	·	·	·	·	·	4,1	·	·	·	·	·	1,2	·	3,6	4,2	5,1	·		26,0			9	6	·	·
	Sausenberg **	~~200~~	·	·	·	·	2,1	·	·	·	·	·	·	·	·	0,1	·	·	2,7	·	·	·	·	·	·	·	·	·	3,1	4,1	4,5	·		16,6			6	5	·	·
	Karlsruhe	160	·	·	·	0,6	1,8	0,3	·	·	·	·	·	0,4	0,2	0,2	·	·	3,5	·	·	·	1,8	·	·	·	·	·	2,5	0,8	3,4	0,3		16,0	33	-32	12	5	·	·
Oder	Brieg	143	·	·	·	0,5	2,4	0,4	·	·	·	·	·	0,1	·	0,3	·	·	1,1	·	·	·	5,0	·	·	·	·	·	5,6	3,0	4,4	4,6		27,4	64	-15	11	7	2	·
	Neuvorwerk	135	·	·	·	1,0	2,6	0,3	·	·	·	0,0	·	·	0,2	·	·	·	2,3	·	·	·	0,2	·	·	·	·	·	6,1	0,2	8,4	0,1		21,6	51	-18	10	5	·	·
Ohle	Münsterberg	205	·	·	·	1,6	2,9	4,9	0,5	·	·	·	·	2,7	1,1	·	·	·	0,6	·	·	·	5,7	·	·	·	·	·	2,3	1,6	14,1	0,9		30,9	61	- 8	12	9	4	1
	Strehlen	163	·	·	·	1,5	5,1	6,0	0,0	·	·	·	·	1,1	2,2	·	·	·	2,0	·	·	·	2,1	·	·	·	·	·	1,7	·	12,0	0,0		33,7	76	-10	9	9	3	·
	Gaurwald- x	~~280~~	·	·	·	0,5	2,2	0,3	·	·	·	·	·	1,0	0,1	·	·	·	1,3	·	·	·	3,0	·	·	·	·	·	5,0	4,5	4,1	·		22,0			10	7	4	4
	Olbendorf	175	·	·	·	1,8	4,1	6,3	·	·	·	·	·	·	1,1	·	·	·	0,9	·	·	·	4,1	·	·	·	·	·	5,6	1,4	14,1	0,7		40,1	82	- 9	10	8	4	4
Lohe	Nimptsch	~~200~~	·	·	·	1,7	0,3	5,3	0,2	·	·	·	·	6,7	0,6	·	·	·	0,7	·	·	·	·	·	·	·	·	·	0,5	0,5	13,4	0,5		30,4			11	4	5	3
	Konradserbe	147	·	·	·	0,4	4,3	3,3	·	·	·	·	·	8,2	0,3	·	·	·	0,6	·	·	·	·	·	·	·	·	8,0	0,9	·	11,8	0,1		37,9	84	- 7	10	5	4	2
	Breslau (Flugh.)	117	·	·	·	0,2	4,9	0,9	·	·	·	·	·	0,5	0,8	0,0	·	·	0,4	·	·	·	·	·	·	·	·	0,0	1,3	0,0	13,7	·		22,7	55	-18	8	3	5	2
Weide	Schmograu	162	·	·	·	0,3	1,1	0,0	·	·	·	·	0,0	0,0	0,0	·	·	·	2,9	·	·	·	·	·	·	·	·	·	8,9	0,2	4,7	·		18,1			6	4	4	·
	Groß Ellguth	140	·	·	·	·	2,3	·	·	·	·	·	·	·	0,0	·	·	·	1,5	·	·	·	·	·	·	·	·	·	4,5	·	4,9	·		13,2	30	-27	3	3	1	·
	Groß Schönwald	240	·	·	·	·	1,8	·	·	·	·	·	·	0,4	1,5	1,1	·	·	1,5	·	·	·	·	·	·	·	·	·	4,6	0,0	5,0	·		15,9	36	-29	7	6	5	2
Weistritz	Wüstegiersdorf	469	·	·	·	4,0	4,5	5,5	0,1	·	·	·	·	1,3	0,3	0,1	·	·	1,3	·	·	·	·	·	·	·	·	·	0,1	1,9	19,2	4,0		42,3	68	-20	12	8	5	5
	Schweidnitz	235	·	·	·	2,7	7,5	3,3	·	·	·	·	·	1,1	0,7	·	·	·	0,8	·	·	·	·	·	·	·	·	·	·	0,1	21,0	0,2		51,4	76	-11	9	5	3	·
	Reichenbach	260	nicht beobachtet									·																												
	Bärmesgrund	550	·	·	·	3,5	6,8	14,6	2,1	·	·	·	·	3,1	1,9	0,3	·	·	0,2	·	·	·	0,1	·	·	·	·	·	0,2	16,4	24,8	2,9		76,9			13	9	7	12
	Zöbten Bergbde.	200	·	·	·	4,4	1,9	7,9	·	·	·	·	·	2,2	4,1	·	·	·	0,0	·	·	·	·	·	·	·	·	·	0,2	0,3	14,4	0,2		35,6			9	6	5	3
	Weißstein-K.	417	·	·	0,0	5,0	7,1	5,5	0,3	·	0,0	·	·	3,6	0,3	·	·	·	0,1	·	·	·	·	·	·	·	·	·	0,2	0,6	22,5	1,0		46,2			11	6	4	·
	Freiburg	300	·	·	·	2,6	5,7	4,3	·	·	·	·	·	1,7	0,0	·	·	·	0,3	·	·	·	·	·	·	·	·	0,0	0,0	0,0	18,5	0,2		33,3	76	-11	7	5	3	1
	Ingramsdorf	178	·	·	·	1,8	5,6	·	·	·	·	·	0,3	6,4	~	·	·	·	·	·	·	·	·	0,3	·	0,2	·	·	4,3	5,8	·	·		24,7	56	-20	8	5	2	1
	Bresl.-Stabelwitz	120	·	·	·	0,6	5,2	1,5	·	·	·	·	·	6,1	0,3	·	·	·	0,8	·	·	·	·	·	·	·	·	·	0,5	·	10,1	·		25,1	77	-19	8	4	2	2
Oder	Dyhernfurth	110	·	·	·	0,4	4,2	0,7	·	·	·	·	·	4,0	1,0	·	·	·	0,4	·	·	·	·	·	·	·	·	·	0,4	·	7,2	·		18,3	45	-23	8	4	4	1
	Simsdorf	145	·	·	·	1,6	6,7	3,9	·	·	·	·	·	2,4	1,1	0,0	·	·	0,0	·	·	·	·	·	·	·	·	·	0,1	·	6,5	·		22,3	60	-15	7	6	5	1
Katzbach	Ketschdorf	440	·	·	0,0	2,8	4,9	3,7	0,2	·	·	·	·	4,1	0,6	·	·	·	0,6	·	·	·	·	·	·	·	·	·	0,2	0,3	9,4	0,3		27,1	44	-34	11	5	3	5
	Schönau	300	·	·	0,0	2,8	3,4	3,3	0,2	·	·	·	·	3,3	0,2	·	·	·	1,0	·	·	·	·	·	·	·	·	·	·	0,1	9,6	0,2		24,1	45	-30	10	6	4	2
	Goldberg	246	·	·	·	2,6	4,5	2,0	·	·	·	·	·	4,5	1,3	·	·	·	1,1	·	·	·	·	·	·	·	·	·	·	·	7,9	·		23,9	53	-21	7	7	3	1
Wüt. Nieße	Altröhrsdorf	360	·	·	·	3,0	7,3	3,7	·	·	·	·	·	2,3	2,2	·	·	·	1,0	·	·	·	·	·	·	·	·	·	0,8	·	14,4	0,5		35,2	59	-24	9	7	4	2
	Klonitz- *	~~375~~	·	·	0,0	2,9	7,9	8,3	0,0	·	·	·	·	2,6	1,3	0,0	·	0,0	1,4	·	·	·	·	·	·	·	·	0,0	0,9	0,3	21,5	0,2		47,3			10	7	6	3
Schwarzwasser	Kaiserswaldau	187	·	·	·	6,7	0,1	·	·	·	·	·	·	9,6	1,9	·	·	·	0,1	·	·	·	·	·	·	·	0,8	·	·	·	3,9	·		23,1	56	-18	7	4	1	1
	Fuchsmühl	140	·	·	·	1,2	5,1	0,5	·	·	·	·	·	4,8	0,2	0,5	·	·	0,4	·	·	·	·	·	·	·	·	·	·	·	4,0	·		16,7	43	-22	8	4	4	·
	Harpersdorf	235	·	·	·	3,1	5,0	2,2	·	·	·	·	·	1,4	0,9	·	·	·	0,9	·	·	·	·	·	·	·	·	·	·	0,0	3,5	·		17,0	33	-34	6	4	4	·
K.	Liegnitz	118	·	·	·	1,7	0,5	3,8	0,0	·	·	·	·	4,0	1,2	0,0	·	·	0,0	·	·	·	·	·	·	·	·	·	0,0	0,0	8,4	·		19,6	55	-16	6	5	5	1
	Pilgramshain	260	·	·	·	2,0	6,6	3,7	·	·	·	·	·	2,5	0,2	·	·	·	0,4	·	·	·	·	·	·	·	·	3,9	0,4	0,1	10,8	·		30,6	66	-15	10	6	4	3
Katzbach bis Bober	Steinau	93	·	·	·	0,1	4,4	0,2	·	·	·	·	·	0,6	0,3	0,2	·	·	0,7	·	·	·	·	·	·	·	·	0,0	0,0	0,0	4,7			11,2	32	-24	8	2	7	·
Oder	Wohlau	116	·	·	·	·	3,5	0,3	·	·	·	·	0,2	2,5	0,2	·	·	·	0,0	·	·	·	·	·	·	·	·	0,0	0,1	·	4,5	·		11,3	32	-27	7	3	2	·
	Köben	92	·	·	·	·	5,3	·	·	·	·	·	·	0,5	·	1,2	·	·	0,0	·	·	·	·	·	·	·	·	·	·	·	2,2	·		9,2	24	-29	4	3	·	·
Bartsch	Kreisau	156	·	·	·	0,1	·	1,2	·	·	·	·	·	·	0,1	1,5	·	·	·	·	·	·	·	·	·	·	·	·	1,8	·	0,4	·		5,1	12	-35	6	3	2	·
	Groß Wartenberg	167	·	·	·	0,0	·	·	·	·	·	·	·	·	·	·	·	·	1,4	·	·	·	0,0	·	·	·	·	·	0,2	0,7	5,8	·		8,1	19	-35	4	2	·	·
	Charlottenthal	119	·	·	·	·	·	·	·	·	·	·	·	·	·	0,3	·	·	0,1	·	·	·	·	·	·	·	·	·	·	5,4	0,8	·		6,6	16	-34	4	1	1	·
	Trebnitz	185	·	·	·	0,2	3,6	·	·	·	·	·	·	2,6	0,3	0,3	·		2,7	·	·	·	·	·	·	·	·	·	0,2	·	7,4	·		17,3	38	-28	8	4	3	·

* Schönfeld 185 × Framsen 138 • „Egendorf 350

** Thule 185 ×× Haidersdorf 175

Flußgebiet		Ort	See-höhe m	1	2	3	4	5	6	7	8	9	10	11	12	13	14	15	16	17	18	19	20	21	22	23	24	25	26	27	28	29	30	31	Monatssumme mm	% d. Mittels	Abweichung v. d. Norm.	Zahl der Tage mit Niederschl. ≥0,1	≥1,0	≥5,0	≥10,0
Katzbach bis Bober	Bartsch	Trachenberg	90	·	·	·	0,0	2,7	0,0	·	·	·	·	·	8,0	0,0	2,8	·	·	0,0	·	·	·	·	·	·	·	·	0,0	·	2,9	·		16,4	40	-24	4	4	4	2
		Winzig	180	·	·	·	0,0	4,3	0,0	·	·	·	·	·	0,4	0,7	1,0	·	·	0,3	·	·	·	·	·	·	·	0,0	·	·	4,7	·		11,4	31	-24	6	3	4	2
		Groß Saul	120	·	·	·	·	3,3	·	·	·	·	·	0,2	0,0	2,9	·	·	0,0	·	·	·	·	·	·	·	·	·	·	·	·	2,8	·		9,2			4	3	2	·
	Bartsch bis Faulwasser	Glogau	77	·	·	·	·	3,2	·	·	·	·	·	·	1,6	0,4	0,5	·	·	0,3	·	·	·	·	·	·	·	·	·	·	·	0,3	·		6,3	18	-29	6	2	3	·
		Fraustadt	102	·	·	·	·	3,0	·	·	·	·	·	·	1,2	0,6	2,5	·	·	0,3	·	0,0	·	·	·	·	·	·	·	·	·	·	·		7,6	20	-31	5	3	3	1
		Glogeiche	91	·	·	·	·	3,0	·	·	·	·	·	·	1,4	0,8	3,0	0,1	·	0,2	·	·	·	·	·	·	·	·	·	·	·	·	·		8,5			6	3	4	·
		Freystadt *	103	·	·	0,1	·	3,3	·	·	·	·	·	1,3	2,0	1,7	·	·	·	·	·	·	·	·	·	·	·	·	·	·	·	·	·		10,4			5	4	4	·
	Faulwasser bis Fuhrmannsw.	Schwenten	60	·	·	0,0	·	3,5	·	·	·	·	·	·	1,0	1,0	3,8	·	·	0,0	·	0,0	·	·	·	·	·	·	·	·	·	·	·		9,3	24	-29	4	4	2	3
		Schwiebus	83	·	·	·	·	2,5	·	·	·	·	·	·	0,0	·	6,4	·	·	·	·	·	·	·	·	·	·	·	0,3	·	·	·	·		9,2	27	-25	3	2	2	1
	Fuhrmannsw. bis Bober	Züllichau	85	·	·	0,2	·	2,6	·	·	·	·	·	·	0,1	0,0	0,4	0,2	0,0	0,1	·	·	·	·	·	·	·	·	0,0	·	1,2	·	·		4,8	14	-30	7	2	3	·
		Grünberg	147	·	·	0,0	0,1	3,8	0,0	·	·	·	·	·	3,8	0,1	5,4	0,1	0,0	0,1	·	0,0	·	·	·	·	·	·	0,0	·	0,0	0,0	·		13,4	31	-30	7	3	4	1
		Griessel	80	nicht beobachtet																																					
Bober	Queiss bis Lomnitz	Hermsdorf (stast.)	580	·	·	·	6,5	5,7	1,6	·	·	·	·	·	1,5	0,9	·	0,2	0,3	2,4	·	·	·	·	·	·	·	·	·	0,5	0,3	9,5	3,8		33,2	53	-29	12	7	3	4
		Neu Röhrsdorf	740	·	·	0,0	8,5	4,4	3,5	0,2	·	·	·	·	4,8	1,0	·	·	0,0	2,1	·	·	·	·	·	·	·	·	·	0,4	0,3	12,1	0,8		36,1			11	7	5	3
		Landeshut	442	·	·	·	3,4	5,6	1,8	·	·	·	·	·	0,9	1,0	·	·	·	0,2	·	·	·	·	·	·	·	·	·	1,1	0,1	13,5	0,3		27,9	53	-24	10	6	2	2
		Giesmannsdorf	550	·	·	·	4,2	6,1	2,4	·	·	·	·	·	2,2	2,0	·	·	·	0,4	·	·	·	·	·	·	·	·	·	0,8	0,4	14,9	0,5		33,9			10	6	3	1
		Gottesberg	600	·	·	·	4,6	8,3	3,3	0,7	·	·	·	·	2,9	0,2	·	·	·	0,0	·	·	·	·	·	·	·	·	·	0,3	1,1	19,8	1,3		42,1	69	+19	10	7	3	2
	Lomnitz	Hasenbaude	1077	·	·	0,0	7,8	1,7	6,8	0,2	·	·	·	·	5,8	6,7	0,0	0,2	0,2	4,7	·	·	·	·	·	·	·	·	·	0,5	0,6	15,9	2,5		53,4	54	+45	13	8	10	10
		Schneekoppe	1602	·	·	0,0	3,6	2,4	10,6	11,6	·	0,4	·	·	9,6	6,3	0,8	2,1	1,8	0,2	0,0	·	·	·	·	·	0,0	·	·	0,6	1,8	15,2	8,2		77,4	96	- 3	15	11	11	11
		Krummhübel	650	·	·	·	7,3	1,2	4,5	0,9	·	·	·	·	6,7	5,2	·	·	·	7,6	·	·	·	·	·	·	·	·	·	0,3	0,9	20,0	9,1		63,7			11	8	3	3
		Arnsdorf	443	·	·	0,2	6,2	0,3	4,2	·	·	·	·	·	2,9	3,1	·	·	·	2,5	·	·	·	·	·	·	·	·	·	0,0	0,0	9,3	0,9		29,6	46	-35	9	6	3	3
		Forstbauden	900	·	·	·	8,9	3,2	4,5	·	·	·	·	·	5,0	3,2	·	·	0,2	5,3	·	·	·	·	·	·	·	·	·	0,5	0,4	14,7	5,5		51,4	55	-42	11	8	6	3
	B.	Hirschberg	347	·	·	9,7	2,5	2,1	0,4	·	·	·	·	·	2,0	9,1	·	·	·	4,1	·	·	·	·	·	·	·	·	·	0,3	·	7,8	0,2		38,8	75	+13	10	7	2	1
	Gr. Zack.	Schreiberhau	643	·	·	·	5,5	3,1	7,7	·	·	·	·	·	6,2	2,0	·	·	0,4	6,6	·	·	·	·	·	·	·	·	·	·	·	10,7	6,3		48,5	58	+36	9	8	4	4
		Schneegrubenbde.	1490	nicht beobachtet																																					
	Gr. Zacken bis Sprotte	Hain	535	·	·	·	6,1	1,5	6,0	·	·	·	·	·	2,8	4,0	·	·	0,2	7,1	·	·	·	·	·	·	·	·	·	0,1	0,1	14,9	10,7		53,5	78	+16	11	8	3	4
		Johnsdorf	430	*	·	0,3	6,1	3,3	6,5	·	·	·	·	·	4,8	1,1	·	·	·	1,2	·	·	·	·	·	·	·	·	·	·	·	11,4	1,7		36,4	58	+27	9	8	3	4
		Lähn	230	·	·	·	3,2	4,0	4,2	·	·	·	·	·	1,1	1,5	·	·	·	1,2	·	·	·	·	·	·	·	·	·	·	·	5,7	0,4		21,3			8	7	2	2
		Bunzlau	207	·	·	0,0	4,3	5,0	0,3	·	·	·	·	·	3,7	2,5	·	·	·	·	·	·	·	·	·	·	·	·	·	·	·	3,4	·		19,2	41	-28	6	5	3	·
		Baierhaus **	144	·	·	0,5	·	4,8	·	·	·	·	·	·	1,7	0,2	0,9	·	·	·	·	·	·	·	·	·	·	·	·	·	·	0,4	·		8,5			6	2	1	·
	Sprotte	Heerwegen	183	·	·	·	0,0	4,0	0,1	·	·	·	·	·	3,4	0,4	2,4	·	·	0,1	·	·	·	·	·	·	·	·	0,0	·	·	2,0	·		2,4	32	-27	6	3	5	1
		Kotzenau	148	·	·	·	0,8	4,7	1,3	·	·	·	·	·	2,9	1,9	1,4	·	·	0,1	·	·	·	·	·	·	·	·	·	·	·	2,5	·		15,6	38	+25	8	6	5	·
		Buchendamm	133	·	·	·	0,1	3,7	·	·	·	·	·	·	3,0	1,4	2,2	·	·	0,5	·	·	·	·	·	·	·	·	·	·	·	0,6	·		11,5	33	-24	7	4	3	·
		Dalkau	142	·	·	·	0,0	3,2	·	·	·	·	·	·	4,0	0,7	0,5	·	·	0,6	·	·	·	·	·	·	·	·	0,0	·	0,0	0,0	·		9,0			5	2	3	1
	Queis	Flinsberg, Bad	475	·	·	0,0	7,5	4,8	2,1	0,1	·	·	·	·	4,4	3,0	0,2	·	0,2	4,2	·	·	·	·	·	·	·	·	0,0	0,0	·	3,7	1,5		31,7	35	+60	11	8	5	4
		Giehren	530	·	·	·	8,3	3,1	4,2	·	·	·	·	·	4,9	3,6	·	·	·	2,4	·	·	·	·	·	·	·	·	·	·	·	3,0	1,5		31,0	56	+33	8	8	2	2
		Greiffenberg	338	·	·	0,2	4,8	4,6	1,8	·	·	·	·	·	5,0	0,7	·	·	·	1,7	·	·	·	·	·	·	·	·	·	·	·	4,1	0,3		23,2	41	+34	9	6	3	3
		Lauban	270	·	·	0,3	4,6	4,9	0,5	·	·	·	·	·	2,0	0,5	·	·	·	·	·	·	·	·	·	·	·	·	·	·	·	0,8	1,6		15,6	29	+36	8	4	3	2
		Hagendorf	300	·	·	0,2	5,0	5,7	3,2	·	·	·	·	·	3,9	5,0	·	·	·	1,2	·	·	·	·	·	·	·	·	·	·	·	5,3	0,7		30,2			9	7	3	3
		Primkendorf ***	165	·	·	0,5	2,3	3,3	1,7	·	·	·	·	·	3,1	4,5	0,2	·	·	0,3	·	·	·	·	·	·	·	·	·	0,3	·	1,2	0,1		17,5	34	+34	11	6	3	2
	Hammerbach	Kohlfurt	193	·	·	0,4	3,0	5,3	2,0	·	·	·	·	·	7,6	2,0	·	·	·	·	·	·	·	·	·	·	·	·	·	·	·	2,6	0,2		23,1	40	+34	8	6	3	3
		Rauscha	151	·	·	1,2	2,2	5,2	1,9	·	·	·	·	·	5,0	1,7	·	·	·	0,1	·	·	·	·	·	·	·	·	·	·	·	1,1	·		18,4	36	+33	8	7	3	2
		Groß Selten	155	·	·	3,5	1,0	3,5	2,1	·	·	·	·	·	4,1	1,2	0,0	0,0	·	0,0	·	·	·	·	·	·	·	·	·	·	·	0,0	·		12,4	28	+34	6	5	5	1
		Seiferdorf	175	·	·	0,2	0,6	5,6	0,8	·	·	·	·	·	2,9	1,1	0,5	·	0,8	·	·	·	·	·	·	·	·	·	·	·	·	·	·		12,5	31	+28	8	3	3	2
	Bob.	Briesnitz	110	·	·	·	·	5,5	·	·	·	·	·	·	0,8	·	2,5	·	·	0,3	·	·	·	·	·	·	·	·	·	·	·	·	·		9,1	21	+34	4	2	1	·
		Buchelsdorf	125	·	·	0,3	0,1	3,5	·	·	·	·	·	·	1,4	2,6	4,8	·	0,0	·	·	·	·	·	·	·	·	·	·	·	·	·	·		12,7	27	+34	6	4	3	1
O.	O.	Crossen	45	·	·	·	·	3,9	·	·	·	·	·	·	4,1	1,4	3,4	·	·	0,1	·	·	·	·	·	·	·	·	·	·	·	·	·		12,8			5	4	3	·

* Bunzlau 83 ** Sprottau 119 *** Rauscha a.Qu. 204

B. f. W. Deutsch. Meteorol. Jahrb. 1940, III.

Flußgebiet	Ort	Seehöhe m	1	2	3	4	5	6	7	8	9	10	11	12	13	14	15	16	17	18	19	20	21	22	23	24	25	26	27	28	29	30	31	Monatssumme mm	% d. Norm.	Abweichung v. d. Norm.	Zahl der Tage mit Niederschl. ≥0,1 mm	≥1,0 mm	≥10,0 mm	Schnee
Lausitzer Neiße	Quelle bis Mandau	Gablonz a. d. N.	495	-	-	0,2	5,5	8,3	1,2	-	-	-	-	-	3,4	1,3	-	0,7	-	1,4	-	-	-	-	-	-	-	-	-	-	3,6	1,0		26,6	43	-35	10	6	2	1
		Jeschken	1010	unvollständig beobachtet																																						
		Reichenberg	407	-	-	0,1	7,1	4,8	4,5	0,0	-	-	-	-	3,9	0,5	-	0,1	0,5	0,8	-	-	-	-	-	-	-	-	-	0,0	-	7,3	0,2		29,8	46	-35	11	5	3	-
		Olbersdorf	490	-	-	0,8	7,3	3,1	2,1	-	-	-	-	-	5,5	1,2	-	-	-	1,1	-	-	-	-	-	-	-	-	-	-	-	5,8	0,6		28,1	50	-28	9	7	1	1
		Freudenhöhe	381	-	-	-	8,6	5,8	4,4	-	-	-	-	-	2,6	1,3	-	-	-	-	-	-	-	-	-	-	-	-	-	-	8,7	-		31,4	49	-30	6	6	3	1
	Mandau	Walddorf	393	-	-	0,9	6,2	6,0	6,8	-	-	-	-	-	7,3	0,9	-	0,0	0,0	0,0	-	-	-	-	-	-	-	-	0,0	-	-	5,2	0,0		33,3	50	-33	7	5	3	1
		Schönlinde	422	-	-	1,2	8,3	6,6	5,6	-	-	-	4,1	-	2,2	-	-	-	-	-	-	-	-	-	-	-	-	-	-	0,1	5,5	0,6		34,2			9	7	1	2
		Oybin	415	-	-	0,5	9,2	9,0	7,9	0,0	-	-	-	-	2,6	0,8	-	0,0	0,4	-	-	-	-	-	-	-	-	-	-	-	7,0	-		37,4	53	-33	8	5	3	2
		Zittau	240	-	-	0,1	7,8	6,0	4,8	-	-	-	-	-	2,8	0,3	-	-	0,0	0,1	-	-	-	-	-	-	-	-	0,0	-	-	4,6	0,1		26,6	45	-28	9	5	3	1
		Hirschfelde	222	-	-	0,3	5,6	5,1	1,7	-	-	-	-	-	1,0	2,0	-	-	0,0	-	-	-	-	-	-	-	-	-	0,0	-	-	4,6	2,1		22,4	40	-34	8	7	3	2
		Reichenau	253	-	-	0,0	5,6	4,0	1,4	0,4	-	-	-	-	1,4	-	-	-	-	-	-	-	-	-	-	-	-	-	-	-	0,1	4,3	0,6		17,8	30	-42	6	5	1	1
		Bullendorf	350	-	-	0,7	5,5	5,2	1,6	-	-	-	-	-	2,9	4,6	-	-	0,0	-	-	-	-	-	-	-	-	-	-	0,0	-	2,5	3,5		26,5			8	7	3	2
	Mandau bis Lobst	Oberstrahwalde	362	-	-	0,8	3,7	5,1	3,5	-	-	-	-	-	5,1	2,2	-	-	-	0,2	-	-	-	-	-	-	-	-	-	-	-	4,1	0,5		25,2	47	-28	9	6	3	1
		Schönberg	315	-	-	0,4	5,2	3,7	1,8	-	-	-	-	-	4,4	5,7	-	-	-	0,0	-	-	-	-	-	-	-	-	-	0,0	-	2,5	0,9		24,6	47	-27	8	6	3	3
		Görlitz	211	-	-	0,3	3,5	4,8	1,3	-	-	-	-	-	1,1	6,8	-	-	-	-	-	-	-	-	-	-	-	-	0,0	-	-	2,6	0,7		21,1	40	-32	8	6	3	2
		Lichtenberg	230	-	-	0,9	3,8	4,1	5,0	-	-	-	-	-	4,7	16,4	0,4	-	-	0,2	-	-	-	-	-	-	-	-	0,1	-	-	2,4	1,2		39,2			11	7	4	2
		Gelblach	160	-	-	-	2,4	4,2	1,3	-	-	-	-	-	-	-	-	-	-	-	-	-	-	-	-	-	-	-	-	-	3,6	-		11,5	22	-41	4	4	1	-
		Muskau	117	-	-	2,7	1,4	6,6	0,5	-	-	-	-	-	2,6	2,7	-	0,0	-	0,6	-	-	-	-	-	-	-	-	-	-	-	0,0	0,0		17,1	39	-27	7	5	2	-
		Forst	75	-	-	0,2	0,1	4,2	0,0	-	-	-	-	-	2,4	0,4	0,0	0,0	0,0	0,0	-	-	-	-	-	-	-	-	0,0	-	0,0	-	-		6,9	17	-33	4	2	1	-
	Lobst	Sommerfeld	85	-	-	0,0	-	5,2	-	-	-	-	-	-	2,1	0,1	3,0	-	-	0,0	-	-	-	-	-	-	-	-	-	-	-	-	-		10,4	25	-32	4	3	3	1
		Kanig	65	-	-	-	-	4,4	-	-	-	-	-	-	4,6	0,0	2,0	-	0,8	-	-	-	-	-	-	-	-	-	-	-	-	-	-		11,8	31	-26	4	3	2	1
		Guben	46	-	-	0,3	0,4	4,9	-	-	-	-	-	-	5,6	0,4	0,8	0,0	0,1	0,0	-	-	-	-	-	-	-	-	0,0	-	-	-	-		12,5	31	-27	7	2	5	-
Lausitzer Neiße bis Warthe	Oder	Ziebingen	51	-	-	0,7	-	2,4	-	-	-	-	-	-	3,8	-	2,6	-	-	-	-	-	-	-	-	-	-	-	0,1	-	-	-	-		9,6	27	-26	5	3	2	-
		Müllrose	42	-	-	2,8	0,1	4,0	-	-	-	-	-	-	2,9	-	1,1	0,1	3,1	-	3,2	-	-	-	-	-	-	-	-	-	-	-	-		17,3	51	-17	8	6	2	1
		~~Sternberg~~ ++	~~95~~	-	-	0,7	-	2,0	-	-	-	-	-	-	2,7	1,4	3,0	0,1	0,7	0,0	-	-	-	-	-	-	-	-	0,0	-	0,3	-	-		10,9			8	4	4	-
		Frankfurt a. d. Oder (Stadtgebiet)	59	-	-	0,6	-	2,9	-	-	-	-	-	-	2,7	-	1,0	0,0	2,0	-	0,7	0,2	-	-	-	-	-	-	0,5	-	-	-	-		10,6	30	-24	8	4	3	1
		Küstrin	21	-	-	0,4	-	1,6	-	-	-	-	-	-	2,0	0,0	6,1	0,0	1,1	-	1,7	0,4	-	-	-	-	-	-	0,4	-	-	-	-		13,7	42	-19	8	5	3	1
Warthe	Quelle bis Netze	Kirchlinden	198	-	-	-	0,1	0,4	-	-	-	-	-	-	-	0,0	0,5	-	-	2,0	-	-	-	0,7	-	-	-	-	-	3,4	4,4	6,8	-		19,2			8	4	2	-
		Wierzebaum	63	-	-	-	-	2,8	-	-	-	-	-	-	0,0	0,0	0,2	0,0	-	-	-	0,0	-	-	-	-	-	-	1,7	-	-	-	-		16,5	46	-19	3	3	1	1
		~~Keilehensee~~ +++	~~43~~	-	-	-	-	1,9	0,4	-	-	-	-	-	-	-	11,2	-	-	-	-	-	-	-	-	-	-	-	-	-	-	-	-		13,5			3	2	2	6
		Dürlettel	101	-	-	-	-	4,0	-	-	-	-	-	-	-	-	8,4	-	-	-	-	-	-	-	-	-	-	-	-	-	-	-	-		12,5	46	-14	2	2	2	1
		Blesen	40	-	-	0,1	-	5,2	-	-	-	-	-	0,0	-	4,0	-	0,1	-	-	-	-	-	-	-	-	-	-	4,1	-	-	-	-		13,5	39	-21	5	3	2	1
	Netze, Küddow u. Lobsonka	Dobrin	158	-	-	-	0,7	-	-	-	-	-	-	-	-	-	0,3	-	0,5	-	-	-	0,4	-	-	-	-	-	3,8	-	-	-	-		5,7	17	-28	5	1	2	-
		Neustettin	139	-	-	0,4	-	-	-	-	-	-	-	-	3,3	6,0	0,3	-	1,2	-	-	0,9	-	-	-	-	-	0,6	-	-	-	-		12,7	33	-26	7	3	3	1
		~~Gr. Karzenburg~~	162	-	-	-	-	-	-	-	-	-	-	-	-	6,4	5,1	-	-	-	-	-	-	-	-	-	0,7	-	-	-	-	-	-		12,2	36	-22	3	2	2	1
		Ratzebuhr	128	-	-	0,2	-	-	-	-	-	-	-	-	0,8	4,0	-	-	-	0,6	-	-	-	-	-	-	-	-	7,0	-	-	-	-		12,6	34	-24	5	2	2	2
		Jastrow	107	-	-	-	-	-	-	-	-	-	-	-	-	9,4	-	0,6	-	-	-	0,2	-	-	-	-	-	6,4	-	0,0	-	-		16,9	46	-20	4	2	1	1
		Hasenfier	143	-	-	-	-	-	-	-	-	-	-	-	1,7	5,5	-	0,5	-	-	-	-	-	-	-	-	-	2,5	-	-	-	-		10,2			4	3	2	2
		Pielburg	140	-	-	-	-	-	-	-	-	-	-	-	3,3	5,1	0,4	0,4	0,7	-	-	-	-	-	-	-	-	5,5	-	-	-	-		16,7	45	-20	6	3	2	2
		Deutsch Krone	118	-	-	0,2	-	-	-	-	-	-	-	0,4	0,8	4,0	0,0	0,5	-	0,0	-	0,1	-	-	-	-	-	7,3	-	-	-	-		13,3	35	-25	7	2	3	2
		~~Krojanke~~ x	~~104~~	-	-	-	-	-	-	-	-	-	-	-	-	2,7	-	0,8	-	-	-	1,1	-	-	-	-	-	1,3	-	-	-	-		5,9	19	-25	4	3	1	-
		Schneidemühl	57	-	-	-	-	-	-	-	-	-	-	-	-	2,2	-	1,2	-	-	-	0,7	-	-	-	-	-	8,9	-	-	-	-		13,0	39	-20	4	3	1	-
	N. Netze, Drage	~~Schartnlene~~ xxx	~~50~~	-	-	0,2	-	-	-	-	-	-	-	-	-	1,2	7,1	-	0,2	-	-	0,2	-	-	-	-	-	0,3	-	-	-	-		9,9			6	2	1	1
		Dramburg	123	-	-	0,4	-	-	-	-	-	-	-	-	5,2	9,0	0,1	0,2	0,5	3,2	-	-	-	-	-	-	-	12,5	-	-	-	-		31,1	80	- 8	8	4	2	2
		Henkendorf	120	nicht beobachtet																																						
		Krumpohl	100	-	-	-	-	-	-	-	-	-	-	0,9	8,1	2,3	-	-	-	-	-	0,9	-	-	-	-	-	0,0	-	-	-	-		14,2	39	-22	5	3	3	2
		Klosterfelde	59	-	-	-	0,4	-	-	-	-	-	-	1,2	0,9	4,2	-	0,4	-	-	-	-	-	-	-	-	-	0,1	-	1,6	-	-		8,8	24	-27	7	3	4	2

++ Holländerberg 47 +++ Schweinert 30 x Stepen xx Flatow 116 xxx Marienbusch 64

Flußgebiet		Ort	See-höhe m	1	2	3	4	5	6	7	8	9	10	11	12	13	14	15	16	17	18	19	20	21	22	23	24	25	26	27	28	29	30	31	Monatssumme mm	Monatssumme % v. Mittel	Abweichung v. d. Korm.	Zahl der Tage mit Niederschl. ≥ 0,1 mm	Niederschl. ≥ 1,0 mm	Niederschl. ≥ 5,0 mm	Niederschl. ≥ 10,0 mm
Warthe	Netze	Driesen *	31	·	·	0,8	·	2,8	0,0	·	·	·	·	·	0,1	0,3	3,0	0,0	1,1	·	·	·	·	·	·	·	·	·	·	0,3	·	·		8,4			7	3	4	2
		Friedeberg	75	·	·	0,1	·	1,3	0,0	·	·	·	·	·	0,3	1,9	9,1	0,2	0,7	·	0,0	0,0	·	·	·	·	·	·	0,1	·	0,0	·	·		13,7	35	-25	8	3	4	3
	Netze bis Mündung	Landsberg a. d. W.	68	·	·	0,1	·	3,2	·	·	·	·	·	·	0,6	1,0	5,0	·	1,2	·	·	·	·	·	·	·	·	·	·	0,3	·	·	·	·		11,4	30	-27	7	4	4	·
		Zielenzig	70	·	·	0,3	·	2,9	·	·	·	·	·	·	1,2	0,4	7,4	0,4	0,8	·	·	·	·	·	·	·	·	·	·	·	·	·	·	·		13,4	33	-27	7	3	4	2
		Kriescht	19	·	·	0,3	·	2,4		·	·	·	·	·	1,3	0,1	6,6	·	1,4	·	0,5	·	·	·	·	·	·	·	0,0	·	0,1	·	·		12,7	39	-20	8	4	4	1
Warthe bis Mündung	Oder	Soldin	76	·	·	1,2	·	1,5	·	·	·	·	·	·	0,9	2,3	5,5	·	0,5	·	3,8	·	·	·	·	·	·	·	0,9	·	0,6	·	·		17,2	49	-18	9	5	4	3
		Berneuchen	44	·	·	0,8	·	1,7	·	·	·	·	·	·	2,5	1,4	4,9	·	1,6	·	2,7	0,1	·	·	·	·	·	·	0,9	·	·	·	·		16,7	46	-19	9	6	4	1
		Grüneberg	69	unvollständig beobachtet																																					
	Alte Oder	Müncheberg	60	·	·	3,7	0,0	3,0	·	·	·	·	·	·	1,3	·	·	0,1	2,2	·	1,6	0,1	·	·	·	·	·	·	0,5	·	·	·	·		12,7	35	-23	8	5	2	·
		Wriezen	8	·	·	1,6	0,0	2,3	·	·	·	·	·	·	2,4	·	·	0,2	0,7	·	0,5	·	·	·	·	·	·	·	0,2	0,0	0,0	·	·		7,9	22	-26	7	3	2	1
		Kienitz (Amt)	9	·	·	2,2	·	2,6	·	·	·	·	·	·	1,0	0,4	·	·	1,3	·	2,4	·	·	·	·	·	·	·	·	·	·	·	·		9,9	27	-27	6	5	3	·
		Eberswalde	42	·	·	5,7	1,6	1,6	0,0	·	·	·	·	·	1,1	0,0	0,0	0,3	0,4	0,0	1,3	·	·	·	·	·	·	·	·	0,1	0,0	1,9	·	·		14,0	36	-25	9	6	2	1
	Welse	Friedrichswalde	85	·	·	6,2	1,5	1,1	·	·	·	·	·	·	0,8	0,0	·	0,9	1,3	2,4	5,0	·	·	·	·	·	·	·	·	·	0,8	17,1	·	·		37,1	93	+ 2	10	7	2	·
		Angermünde	55	·	·	4,2	0,9	1,3	·	·	·	·	·	·	1,9	·	·	0,4	0,3	0,3	2,7	0,3	·	·	·	·	·	·	0,0	1,4	3,9	·	·		17,6	52	-16	11	6	2	·
		Gramzow	65	·	·	4,9	0,8	2,1	·	·	·	·	·	·	1,8	·	·	0,2	0,7	1,9	4,5	0,7	·	·	·	·	0,0	·	·	0,4	36,3	·	·		54,3	169	+22	11	6	4	1
	Oder	Gartz	5	·	·	6,1	·	·	·	·	·	·	·	·	0,9	·	·	0,7	·	0,5	4,4	·	·	·	·	·	·	·	0,4	0,3	0,5	·	·		13,8	48	-15	8	2	2	·
		Bahn	50	·	·	2,1	·	2,0	·	·	·	·	·	·	2,2	0,1	8,3	·	0,3	·	1,6	·	·	·	·	·	·	·	0,8	·	·	·	·		17,4	51	-17	8	5	4	3
		Stettin (Stadt)	34	·	·	3,4	·	0,9	·	·	·	·	·	·	1,4	2,6	6,3	0,2	0,1	0,3	6,9	0,2	·	·	·	·	·	·	0,3	·	3,0	·	·		25,6	69	-11	12	6	4	3
	Plöne	Berlinchen	64	·	·	0,1	·	1,5	·	·	·	·	·	·	1,9	4,3	6,6	·	1,0	·	0,9	0,1	·	·	·	·	·	·	0,8	·	·	·	·		17,2	48	-19	9	5	4	·
		Pyritz	40	·	·	2,3	·	0,7	·	·	·	·	·	·	0,8	2,2	4,3	0,1	0,1	·	2,8	·	·	·	·	·	·	·	0,3	·	29,6	·	·		43,2	173	+ 8	10	5	4	4
	Ihna	Butow	90	·	0,1	·	·	·	·	·	·	·	·	·	0,2	3,4	4,8	0,1	3,5	·	·	·	·	·	·	·	·	·	0,2	·	0,2	·	·		12,5	34	-24	8	3	·	·
		Arnswalde	55	·	·	·	·	·	·	·	·	·	·	·	4,5	3,5	9,6	0,2	·	·	1,8	·	·	·	·	·	·	·	·	·	·	·	·		19,6	53	-17	5	4	3	·
		Voßberg	85	·	·	1,1	·	·	0,0	·	·	·	·	·	0,1	1,3	1,0	0,7	0,8	·	5,0	0,1	·	·	·	·	·	·	0,0	·	1,0	·	·		11,1	28	-29	9	5	3	1
		Stargard	28	·	·	1,3	0,0	0,2	·	·	·	·	·	·	0,7	0,9	3,1	0,3	0,2	0,3	2,2	0,0	·	·	·	·	·	·	0,0	·	6,6	·	·		15,8	44	-20	10	4	4	2
		Gollnow	16	·	·	1,8	0,9	0,1	·	·	·	·	·	·	0,6	3,3	4,2	·	·	·	·	·	·	·	·	·	·	·	·	·	2,4	·	·		13,3	36	-24	7	4	5	3
Von der Oder bis zur dänischen Grenze																																								
Stettiner Haff	H.	Neuhaus (Kr. Randow)	18	·	·	6,5	·	0,9	·	·	·	·	·	·	2,2	1,7	5,0	0,3	0,5	1,7	4,4	·	·	·	·	·	·	·	·	·	2,3	·	·		25,5	76	- 3	10	7	4	2
	Ueckermünde	Prenzlau	38	·	·	7,4	0,6	0,5	·	·	·	·	·	·	1,5	·	·	0,4	1,3	0,1	3,3	0,3	·	·	·	·	·	·	·	·	14,9	·	·		30,5	102	+ 1	10	5	2	·
		Schönhausen	108	·	·	7,6	1,0	0,5	·	·	·	·	·	·	·	·	0,9	·	0,4	0,8	2,0	0,8	·	·	·	·	·	·	·	·	10,5	·	·		24,7	65	-13	9	4	2	1
		Pasewalk	14	·	·	6,1	·	2,6	·	·	·	·	·	·	2,2	·	0,8	0,2	·	2,4	3,6	1,4	·	·	·	·	·	·	·	2,6	8,9	·	·		32,8	82	- 7	10	9	2	2
		Ueckermünde	2	·	·	9,0	·	·	·	·	·	·	·	·	0,5	·	1,3	·	·	0,6	3,0	1,2	·	·	·	·	·	·	·	·	·	·	·		15,6	41	-22	6	4	2	·
	Haff	Misdroy	7	·	·	8,7	·	0,3	·	·	·	·	·	·	3,4	0,3	5,8	0,6	0,5	2,3	2,7	0,4	·	·	·	·	·	·	·	·	·	·	·		25,0	63	-15	10	5	4	1
		Kölpinsee	1	·	·	15,4	·	0,6	·	·	·	·	·	·	0,5	·	1,4	2,2	1,6	·	3,5	0,8	0,6	·	·	·	·	·	·	·	·	·	·	·		26,6	70	-11	9	5	1	1
	Peene	Vollrathsruhe	97	·	·	7,5	5,4	1,6	·	·	·	·	·	·	·	·	·	0,8	2,3	2,1	9,4	1,4	·	·	·	·	·	·	·	3,5	9,8	2,9	·	·		45,7	95	- 1	11	10	3	·
		Dargun	15	·	·	2,7	·	1,5	·	·	·	·	·	·	·	·	·	1,8	3,3	1,9	8,5	2,2	·	·	·	·	·	·	0,1	5,4	0,4	·	·	·		27,8	72	-11	10	8	1	·
		Verheide	112	·	·	7,0	0,0	2,2	0,1	·	·	·	·	·	0,2	·	·	·	1,0	0,5	0,2	·	·	·	·	·	·	·	·	·	7,0	·	·		18,2	47	-20	8	4	3	1
		Neubrandenburg	17	·	·	12,5	0,6	0,5	·	·	·	·	·	·	0,1	·	·	0,5	0,6	0,9	2,4	0,5	0,0	·	·	·	·	·	·	·	0,0	·	·		18,6	51	-18	9	2	3	·
		Tribsees	5	·	·	2,7	·	0,9	·	·	·	·	·	·	0,0	·	·	2,1	3,9	2,3	7,8	4,6	0,2	·	·	·	·	·	0,3	5,3	·	·	·		30,1	77	- 9	10	7	1	1
		Gützkow	18	·	·	6,3	·	1,2	0,7	·	·	·	·	·	0,1	·	0,2	2,4	0,6	·	4,6	1,3	·	·	·	·	·	·	0,1	·	0,3	·	·		17,8	51	-17	11	5	4	·
		Anklam	5	·	·	12,9	·	1,1	0,0	·	·	·	·	·	0,2	·	0,8	0,2	0,4	0,3	3,2	0,9	0,2	·	·	·	·	·	·	·	·	·	·		20,2	56	-17	10	3	3	·
		Wolgast	8	·	·	7,8	·	1,9	·	·	·	·	·	·	·	·	2,9	1,2	1,0	·	3,2	1,3	·	·	·	·	·	·	·	·	·	·	·		19,3	49	-20	7	7	2	2
Vorpommersche-Mecklenbg. Küste	O.	Greifswald	5	·	·	2,5	·	1,1	·	·	·	·	·	·	·	·	·	0,5	1,1	1,7	2,3	5,2	2,6	·	·	·	·	·	·	·	0,8	·	·		17,8	43	-24	9	7	1	1
	Strelasund, Rügen	Putbus	50	·	·	2,9	·	0,2	·	·	·	·	·	·	0,3	·	0,4	1,5	2,9	0,4	7,5	1,2	0,2	·	·	·	·	·	·	·	·	·	·		17,5	45	-22	10	5	4	·
		Altenkirchen	20	·	·	·	·	·	·	·	·	·	·	0,8	·	·	·	0,4	2,3	2,7	1,9	2,3	1,1	·	·	·	·	·	·	·	8,1	·	·		21,6	61	-14	8	6	2	·
		Gingst	8	·	·	1,2	·	0,0	·	·	·	·	·	0,0	·	·	·	1,1	3,0	0,3	5,2	2,7	2,9	·	·	·	·	·	·	·	4,1	·	·		20,5	50	-21	8	7	·	·
		Stralsund	5	·	·	1,2	·	0,4	0,0	·	·	·	·	·	0,0	·	·	1,1	4,1	1,8	5,6	3,3	1,2	·	·	·	·	·	·	·	0,8	5,0	·	·		24,5	61	-16	10	8	1	1

* Durchschnitt aus 24 Stationen

Flußgebiet		Ort	See-höhe m	1	2	3	4	5	6	7	8	9	10	11	12	13	14	15	16	17	18	19	20	21	22	23	24	25	26	27	28	29	30	31	Monatssumme mm	% d. Mittel	Abweichung v. d. Norm.	Zahl der Tage mit Niederschl. ≥0,1 mm	≥1,0 mm	≥10,0 mm	≥	≡
Vorpomm.-Mecklenburg. Küste	Ostsee	Starkow	7	·	0,0	1,9	·	1,8	0,0	·	·	·	·	0,0	0,0	·	·	2,0	3,6	1,9	4,5	6,9	1,0	·	·	·	·	·	0,2	2,8	1,5	·	·	28,1	74	-10	11	10	1	·	
		Laage	25	·	·	2,9	·	1,9	·	·	·	·	·	·	·	·	·	1,6	5,3	·	8,5	14,5	0,2	·	·	·	·	·	·	2,0	1,0	·	·	37,9	80	-5	9	8	1	·	
		Marlow	20	·	·	1,6	·	1,2	·	·	·	·	·	·	0,4	·	·	3,8	4,0	1,7	5,8	12,2	1,1	·	·	·	·	·	0,8	8,0	5,8	·	·	46,4	110	+4	12	10	2	1	
		Zingst	1	·	·	·	·	0,0	·	·	·	·	·	·	·	·	·	1,3	3,0	1,0	1,7	9,1	0,7	·	·	·	·	·	0,5	0,0	1,1	·	·	18,4	47	-20	8	6	·	·	
	Warnow Ostsee	Barnin	38	·	·	10,4	5,0	1,2	·	·	·	·	·	·	0,0	·	·	2,2	4,6	0,1	4,9	17,4	·	·	·	·	·	·	·	·	2,8	1,0	·	·	49,6	108	+4	10	9	1	·	
		Goldberg	50	·	·	7,6	5,9	4,0	·	·	·	·	·	·	·	·	·	2,1	2,8	0,2	9,5	29,6	·	·	·	·	·	0,0	·	2,1	9,1	3,0	·	·	65,9	153	+21	11	10	1	·	
		Güstrow	8	·	·	3,2	2,3	2,4	·	·	·	·	·	·	·	·	·	2,2	4,0	0,4	2,0	13,1	0,3	·	·	·	·	·	·	1,9	7,6	2,0	·	·	35,8	90	-4	12	10	2	·	
		Bernitt	60	·	·	4,0	0,0	2,5	·	·	·	·	·	·	·	·	·	1,7	6,6	1,8	0,0	24,5	·	·	·	·	·	·	·	·	·	·	·	·	45,1	104	+2	8	8	2	0	
		Rostock	45	·	0,2	0,8	0,0	0,8	·	·	·	·	·	·	0,0	·	·	3,4	5,4	5,2	3,0	12,5	0,2	·	·	·	·	·	0,2	1,4	0,6	0,3	·	·	41,0	108	+3	11	6	4	·	
		Rerik	5	0,1	·	0,3	0,4	1,5	·	·	·	·	·	·	·	·	·	3,8	6,2	1,4	4,3	10,1	0,3	·	·	·	·	·	·	0,4	1,2	0,6	·	·	30,6	84	-6	13	7	2	·	
		Boltenhagen	5	·	·	2,4	·	4,3	·	·	·	·	·	·	·	·	·	4,8	7,6	6,2	·	7,2	1,4	·	·	·	·	·	·	·	·	·	·	·	33,9	47	-1	7	7	3	1	
Schleswig-holsteinische Ostküste	Trave	Segeberg	40	·	6,0	4,0	0,0	16,7	0,5	·	·	·	·	·	·	·	·	5,0	8,7	0,8	0,5	14,7	·	·	·	·	3,1	·	·	·	·	1,0	·	·	61,0	132	+15	11	8	3	1	
		Nusse	41	·	·	2,8	6,2	14,4	1,1	·	·	·	·	·	·	·	·	3,5	10,8	0,5	·	17,6	·	·	·	·	1,3	·	·	·	5,4	0,4	·	·	64,0	139	+8	11	9	5	·	
		Lübeck	5	·	·	4,5	3,5	11,4	·	·	·	·	·	·	·	·	·	3,1	3,6	0,5	0,1	16,2	0,3	·	·	·	·	·	0,2	·	·	0,0	·	·	43,4	122	+9	10	6	3	1	
		Ahrensbök	59	·	·	2,7	2,2	17,4	0,0	·	·	·	·	·	·	·	·	4,8	8,2	0,3	·	12,4	2,5	·	·	·	1,5	·	·	0,2	0,7	·	·	·	52,9	98	-1	11	8	5	·	
		Grevesmühlen	35	·	·	4,4	3,8	4,4	·	·	·	·	·	·	·	·	·	2,0	11,6	2,9	2,2	8,2	·	·	·	·	·	·	·	·	·	0,7	·	·	40,2	97	-1	9	8	4	·	
		Gadebusch	35	·	·	6,3	4,1	0,8	1,4	·	·	·	·	·	·	·	·	4,9	2,8	2,4	·	10,1	0,3	·	·	·	·	·	0,7	1,7	·	0,0	·	·	35,6	82	-8	11	6	2	·	
	Ostsee	Dahmeshöved	16	·	·	·	·	2,3	·	·	·	·	·	·	0,0	·	·	4,3	4,6	1,0	0,9	14,4	0,8	1,0	·	·	·	·	·	·	1,7	·	·	·	31,0	76	-10	9	7	4	·	
		Marienleuchte	10	·	·	·	·	1,2	·	·	·	·	·	·	0,2	·	·	2,5	7,5	1,3	0,0	9,5	1,1	·	·	·	·	·	0,7	1,9	2,7	0,1	·	·	26,2	62	-6	11	8	4	·	
		Lensahn	12	·	·	·	·	0,7	0,0	·	·	·	·	·	·	·	·	4,6	8,9	·	3,2	15,8	3,9	·	·	·	·	·	·	5,2	·	0,7	·	·	46,7	104	+2	8	7	3	·	
		Schönberg i. Holst.	5	·	·	·	·	8,3	0,1	·	·	·	·	·	·	·	·	3,1	5,3	0,2	1,1	15,3	0,0	·	·	·	·	2,2	0,2	1,5	0,2	·	·	·	36,4	84	-7	12	7	2	1	
		Eutin	40	0,2	0,0	0,3	·	15,5	·	·	·	·	·	·	·	·	·	4,9	8,9	1,1	1,7	15,5	2,9	·	·	·	0,2	0,5	·	0,1	0,2	·	·	·	52,0	115	+7	13	7	1	2	
		Bornhöved	42	·	·	3,7	1,3	8,1	6,8	·	·	·	·	·	·	·	·	2,6	9,7	2,0	9,1	2,1	·	·	·	·	·	0,6	0,6	0,4	·	0,4	·	·	47,8	100	0	13	8	5	3	
		Sieversdorf	30	0,4	·	0,5	0,2	9,8	·	·	·	·	·	·	·	·	·	4,1	7,2	0,9	1,1	13,5	2,3	·	·	·	·	1,6	·	3,5	·	·	·	·	45,1	100	0	12	8	4	·	
		Klein Waabs	35	0,7	·	·	0,8	9,3	·	·	·	·	·	·	·	·	·	2,4	7,4	0,7	2,3	19,2	2,5	0,4	·	·	·	·	0,0	2,5	·	0,2	·	·	49,0	111	+5	12	7	5	2	
		Brebel	21	0,2	·	·	0,8	6,4	·	·	·	·	·	·	·	·	·	4,2	7,1	0,4	2,6	17,3	1,8	0,2	·	·	·	·	0,4	4,1	0,1	0,0	·	·	45,6	102	+1	13	7	4	1	
		Schleswig	29	0,7	·	·	3,3	10,1	·	·	·	·	·	0,0	·	·	·	3,1	9,2	1,0	4,4	14,4	1,4	·	·	·	·	·	1,5	4,9	·	·	·	·	54,0	108	+4	11	10	4	3	
		Norgaardholz	7	0,5	·	·	·	2,5	·	·	·	·	·	·	·	·	·	2,7	5,5	·	2,4	18,7	1,4	1,0	·	·	·	·	1,0	2,3	·	·	·	·	38,6	98	-1	10	9	2	1	
		Flensburg	13	1,7	·	·	1,3	11,7	·	·	·	·	·	·	·	·	·	3,8	6,4	0,0	0,1	16,6	2,5	1,4	·	·	·	·	1,1	·	·	·	·	·	46,6	98	-1	10	9	3	3	

Von der dänischen Grenze bis zur Elbe

Schleswig-holsteinische Westküste	Nordsee	Westre	15	0,6	·	·	·	7,6	1,5	·	·	·	·	·	·	·	·	1,1	8,7	6,5	4,6	·	0,9	0,1	·	·	·	·	2,8	1,7	·	·	·	36,1	78	-10	11	6	3	·	
		List	5	0,1	·	·	1,1	6,6	0,1	·	·	·	·	·	·	·	0,1	7,2	3,9	1,5	·	13,5	3,0	0,9	·	·	·	·	0,0	0,9	0,1	·	·	39,0	115	+5	13	7	4	0	
		Klanxbüll	4	0,8	·	·	4,0	5,6	·	·	·	·	·	·	·	·	0,1	2,7	3,9	·	·	14,0	1,2	·	·	·	·	·	0,8	7,9	·	·	·	·	41,0	108	+3	10	7	4	·	
		Westerland	6	·	·	·	1,5	4,4	·	·	·	·	·	·	·	·	0,1	5,3	2,6	0,4	·	14,2	2,0	1,5	·	·	·	·	1,3	2,6	·	·	·	·	35,9	77	-11	11	9	4	3	
		Wyk	7	0,2	·	·	3,7	7,1	0,2	·	·	·	·	·	·	·	·	5,8	4,1	·	·	16,0	0,8	1,5	·	·	·	3,4	1,6	4,2	·	·	·	·	48,6	116	+7	12	9	3	·	
		Bredstedt	10	0,3	·	·	9,2	9,0	·	·	·	·	·	·	·	·	·	3,7	5,6	·	·	11,5	1,5	1,1	·	·	·	·	1,2	4,0	·	·	·	·	47,1	100	0	10	9	2	1	
		Husum	14	0,6	·	0,5	0,6	10,6	·	·	·	·	·	·	·	·	·	2,7	4,7	·	0,6	12,4	0,9	·	0,2	·	·	·	1,8	3,0	·	·	·	·	38,0	80	-10	12	6	3	·	
		Pellworm	1	0,8	0,3	0,2	0,3	6,1	0,3	·	·	·	·	·	·	·	0,3	2,5	4,9	·	·	12,1	0,9	0,0	·	·	0,3	·	2,0	4,3	·	·	·	·	35,2	92	-3	14	6	6	·	
		Westerhever	1	0,7	·	0,9	0,2	6,4	·	·	·	·	·	·	·	·	·	2,7	4,2	·	·	12,4	1,6	·	·	·	0,9	·	0,8	5,7	·	·	·	·	37,2	82	-5	11	6	3	·	
	Eider	Rendsburg	7	·	·	·	6,1	9,4	·	·	·	·	·	·	·	·	·	4,8	6,6	1,1	2,2	17,5	0,7	·	·	·	·	0,9	1,3	3,4	0,2	0,1	·	·	54,3	108	+4	13	9	3	1	
		Erfde	14	0,4	·	1,6	9,0	8,7	·	·	·	·	·	·	·	·	·	6,1	5,5	·	1,6	16,5	2,5	·	·	·	5,0	·	3,8	2,2	·	·	·	·	62,9	123	+14	12	11	3	1	
		Eggebek	16	·	·	·	2,2	7,0	·	·	·	·	·	·	·	·	·	4,3	3,2	·	1,0	14,0	2,5	0,5	·	·	·	·	0,6	1,6	·	·	·	·	36,9	89	-5	10	8	3	1	
	Nordsee	Büsum	5	·	·	1,4	5,1	6,2	·	·	·	·	0,5	·	·	·	·	3,5	5,2	·	2,2	12,0	2,2	·	·	·	0,5	3,7	1,3	7,7	·	1,3	·	·	52,8	123	+10	14	12	3	1	
		Helse	2	·	·	4,5	5,2	6,3	0,1	·	·	·	·	·	·	·	·	2,3	7,0	2,6	1,4	14,2	1,7	·	0,7	·	0,8	·	0,5	12,2	·	0,7	·	·	60,2	147	+19	15	10	4	·	
		Gettorf	23	0,3	·	0,0	·	4,7	0,0	·	·	·	·	·	·	·	·	4,1	6,4	1,5	1,8	16,5	1,2	·	·	·	·	1,2	0,3	2,7	·	0,0	·	·	40,7	84	-8	11	9	4	2	
		Albersdorf	45	0,2	·	2,5	2,3	8,7	·	·	·	·	0,0	·	·	·	·	6,8	8,5	1,3	2,0	12,4	1,3	·	·	·	4,4	0,4	0,4	2,7	·	·	·	·	54,3	110	+5	15	11	4	2	

+ Oldesloe 18

Flußgebiet	Ort	Seehöhe m	1	2	3	4	5	6	7	8	9	10	11	12	13	14	15	16	17	18	19	20	21	22	23	24	25	26	27	28	29	30	31	Monatssumme mm	% d. Norm.	Abweichung v. d. Norm.	Zahl der Tage mit Niederschl. ≥0,1	≥1,0	≥10,0	≥20
Elbe																																									
Quelle bis Moldau	Spindelmühle	722	·	·	0,8	5,5	7,6	1,1	·	·	·	·	·	3,2	1,1	·	0,7	0,3	3,3	·	·	·	·	·	·	·	·	·	·	0,5	0,1	2,3	·	26,8			12	7	7	17
	~~Hohenelbe~~ *	~~590~~	·	·	·	4,1	7,6	0,9	·	·	·	·	·	0,6	·	·	0,2	0,1	0,3	·	·	·	·	·	·	·	·	·	·	·	0,1	0,0	0,0	13,9			8	2	·	1
	Rennerbauden	1180	nicht beobachtet																																					
Elbe	Arnau	351	0,1	0,1	0,1	6,0	8,3	0,3	0,2	0,1	0,1	0,1	·	0,1	·	·	0,1	0,1	·	0,1	·	·	·	·	·	·	·	0,1	0,2	1,1	0,3	0,6		20,1	31	-45	13	3	1	1
	Schwarzenberg	1300	nicht beobachtet																																					
	Widach	560	·	·	·	7,0	9,8	·	·	·	·	·	·	·	0,8	·	·	·	0,3	·	·	·	·	·	·	·	·	·	·	0,2	0,9	2,0		21,0			7	3	1	·
	Liebthal	390	·	·	·	4,7	7,4	·	·	·	·	·	·	·	0,0	·	·	0,0	0,6	·	·	·	0,0	·	·	·	·	·	·	2,3	2,4	1,8		19,2			6	5	·	·
Aupa	Trautenau	427	·	·	·	6,8	8,1	0,3	·	·	·	·	·	0,6	0,3	·	·	·	0,0	·	·	·	·	·	·	·	·	·	0,0	1,5	3,0	3,0		23,6	37	-39	8	5	3	·
	Schatzlar	604	·	·	·	4,6	6,2	1,3	0,1	·	·	·	·	2,2	0,4	·	0,1	0,5	0,7	·	·	·	·	·	·	·	·	·	0,4	0,9	7,8	3,1		28,3	38	-46	13	6	6	3
	Albendorf	475	·	·	·	4,5	5,6	0,1	·	·	·	·	·	0,4	0,2	·	·	·	0,4	·	·	·	·	·	·	·	·	·	·	0,2	6,0	1,8		19,2			9	4	1	2
Metuje	Starkstadt	420	·	·	·	7,6	10,0	·	·	·	·	·	·	0,9	·	·	·	·	1,0	·	·	·	·	·	·	·	·	·	0,2	4,1	6,1	2,3		32,2	70	-14	8	6	·	·
	Kudowa, Bad	388	·	·	·	4,2	0,5	0,9	·	·	·	·	·	0,6	0,1	·	·	·	1,5	·	·	·	0,8	·	·	·	·	·	0,0	2,6	3,3	0,1		14,6	29	-36	10	4	2	2
Adler	Batzdorf	560	unvollständig beobachtet																																					
	Groß Stiebnitz	659	·	·	·	10,2	7,5	3,5	·	·	·	·	·	·	·	·	·	·	8,2	·	·	·	2,5	·	·	·	·	·	0,3	5,2	2,6	·		40,0	82	- 9	8	7	2	6
	Grulich	570	·	·	·	4,2	3,5	4,1	·	·	·	·	·	1,6	1,4	·	·	·	·	·	·	·	0,5	·	·	·	·	·	5,5	5,6	5,2	0,0		30,9	67	-15	9	8	3	·
	Böhm. Rotwasser	405	·	·	·	2,3	5,9	2,6	·	·	·	·	·	·	0,2	·	·	·	·	·	·	·	·	·	·	·	·	·	0,0	2,1	0,2	0,8		14,1			7	4	1	1
E.	Mändrick	473	·	·	·	0,1	8,0	2,0	·	·	·	·	·	·	0,0	·	·	·	·	·	·	·	·	·	·	·	·	·	·	1,6	3,2	·		14,9			5	4	·	·
Iser	Tafelfichte	1122	·	·	·	11,6	8,3	2,3	·	·	·	·	2,0	13,0	7,5	·	·	·	·	·	·	·	·	·	·	·	·	·	·	·	4,8	·		49,5			7	7	5	30
	Groß Iser	880	·	·	0,0	4,3	6,9	1,1	0,0	·	·	·	·	4,5	2,2	0,0	0,0	0,1	2,3	·	·	·	·	·	·	·	·	0,0	0,0	·	2,6	0,4		24,4	23	-80	9	7	5	19
	Harrachsdorf	704	·	·	·	5,9	7,2	0,7	·	·	·	·	·	3,2	1,7	·	·	0,0	3,3	·	·	·	·	·	·	·	·	·	·	0,0	·	1,1	0,9		24,0			8	6	4	15
	Hofbauden	1050	nicht beobachtet																																					
	Neuwiese	780	·	·	0,8	7,0	10,0	0,9	·	·	·	·	·	8,3	4,0	·	·	0,4	1,2	·	·	·	·	·	·	·	·	·	·	·	·	4,2	·		36,8	51	-35	9	6	5	18
	Wiesenthal	651	·	·	0,0	7,0	9,1	0,3	0,0	·	·	·	·	2,7	0,3	·	0,0	·	1,4	·	·	·	·	·	·	·	·	·	0,1	·	4,0	1,0		25,9			9	6	5	13
	Liebenau	381	·	·	·	5,9	6,6	3,5	·	·	·	·	·	1,9	0,3	·	·	0,0	1,1	·	·	·	·	·	·	·	·	0,0	0,0	·	2,1	0,0		21,4			7	6	3	1
	Wehrstadt	280	nicht beobachtet																																					
Quelle bis Malsch	Außergefild	1058	·	·	·	11,1	4,8	3,2	0,6	·	·	·	·	1,8	1,3	2,0	0,0	·	·	·	·	·	0,0	·	·	·	·	·	·	3,9	3,2	1,2		33,1	41	-48	10	9	7	4
	Kleinelendbachl	820	0,4	0,0	0,0	7,5	16,8	1,2	0,8	0,1	·	·	·	0,8	1,0	5,8	1,1	0,5	·	·	·	0,1	0,2	·	·	·	·	·	2,1	4,1	1,8	0,3		44,7			17	9	9	8
	Philippsreuth	924	·	·	·	17,8	37,8	3,0	·	·	·	·	·	0,1	0,4	6,4	0,1	0,9	·	·	·	·	·	·	·	·	·	·	·	5,2	2,9	·		74,6	88	+10	10	8	7	7
	Wallern	752	·	·	·	3,8	9,8	1,8	0,8	·	·	·	·	0,5	0,5	3,5	0,1	·	·	·	·	·	·	·	·	·	·	·	0,2	1,5	8,1	·		30,6	54	-45	11	6	7	3
	Hirschbergen	865	0,5	·	0,2	8,5	21,3	0,7	0,3	·	·	·	·	0,4	0,6	10,0	0,4	·	·	·	·	·	·	·	5,2	·	0,2	·	0,3	11,2	0,1	·		60,1	84	-12	16	5	9	4
	Oberplan	730	5,1	·	0,0	7,2	24,2	11,0	0,1	·	·	·	·	1,8	0,9	3,7	2,9	0,1	0,1	·	·	·	0,0	·	9,7	·	·	·	0,6	6,5	12,5	0,3		76,7			16	10	10	5
	Andreasberg	930	·	·	·	3,3	1,4	4,0	0,3	·	·	·	·	2,5	0,6	1,3	0,2	·	·	·	·	·	·	·	0,3	·	·	·	0,1	0,0	10,2	1,1		25,3	39	-40	12	7	6	20
	Schwarzbach	580	·	·	·	3,3	13,3	2,8	·	·	·	·	·	1,1	0,6	3,4	·	0,3	·	·	·	·	·	·	6,3	·	·	·	0,3	·	10,3	·		41,7	110	+ 4	10	7	5	3
	Hohenfurth	568	·	·	·	4,3	14,5	·	·	·	·	·	·	0,9	1,2	3,7	·	·	·	·	·	·	6,4	·	·	·	·	1,5	·	4,6	4,5	·		41,7	82	- 9	9	7	5	5
Malsch bis Moldau	Krumau	530	nicht beobachtet																																					
	Dtsch. Beneschau	668	·	·	·	2,2	2,1	3,6	1,7	·	·	·	·	0,3	4,8	·	·	·	·	·	·	·	·	·	·	·	·	·	3,7	6,7	21,2	2,1		50,4	86	- 9	10	9	3	2
	Gratzen	540	·	·	·	3,0	4,1	3,3	0,7	·	·	·	·	0,9	0,8	4,8	·	·	·	·	·	·	·	·	·	·	·	0,3	·	12,2	22,8	0,4		53,3	100	0	11	6	4	3
	Weitra	580	·	·	·	·	7,6	4,1	·	·	·	·	·	2,5	·	2,7	·	·	·	·	·	·	·	·	·	·	·	·	·	17,8	18,5	·		54,8			6	6	4	·
	Gmünd	490	nicht beobachtet																																					
Lainsitz	Heidenreichstein	560	·	·	·	4,7	7,6	12,0	·	·	·	·	1,2	3,0	4,7	·	·	·	·	·	·	·	·	·	·	·	·	1,3	3,0	21,8	4,2	·		63,5			10	10	2	2
	Neubistritz	589	·	·	·	5,8	9,4	15,1	0,2	0,0	·	·	·	0,1	0,0	3,8	·	·	·	·	·	·	·	·	·	0,0	·	0,2	3,8	9,8	8,5	0,5		57,2	106	+ 3	11	7	4	3
	Litschau	530	·	·	·	2,5	3,0	22,0	0,0	·	·	·	·	2,0	0,3	4,0	·	·	·	·	·	·	·	·	·	·	·	1,0	6,0	9,0	10,0	0,0		59,8			10	9	2	·
	Riegerschlag	500	0,9	·	·	0,3	6,4	5,3	·	·	·	·	·	2,0	·	5,0	·	·	·	·	7,3	5,2	·	·	·	·	·	·	1,5	9,2	5,3	1,2		49,6			12	10	2	2
Wolawa	~~Pürstling~~ **	~~1167~~	·	·	·	18,5	25,2	5,1	·	·	·	·	·	2,4	4,2	·	·	2,4	·	·	·	·	·	·	·	·	·	·	·	0,1	3,4	2,6		63,9			10	9	5	16
	Schätzenwald	920	·	·	·	8,8	15,2	2,1	3,8	·	·	·	·	8,2	7,0	15,2	3,0	1,0	1,6	·	·	·	·	·	·	·	·	1,0	·	0,0	3,9	5,0		75,8	102	+ 2	13	13	8	5

* Forst 420 ** Ahornsäge 1030

Flußgebiet		Ort	Seehöhe m	1	2	3	4	5	6	7	8	9	10	11	12	13	14	15	16	17	18	19	20	21	22	23	24	25	26	27	28	29	30	31	Monatssumme mm	Monatssumme % v. Korm.	Abweichung v. d. Korm.	Zahl der Tage mit Niederschlag ≥ 0,1 mm	≥ 1,0 mm	≥ 5,0 mm
Moldau	Wottawa	Schachtenhaus	1155	·	·	1,4	28,6	24,7	3,7	0,0	·	·	·	·	2,1	0,0	6,2	1,3	0,0	1,4	·	·	·	·	·	·	·	·	·	2,1	4,6	0,0		76,5	72	-30	10	10	6	24
		Glaserwald	890	·	·	·	6,0	16,0	4,2	3,4	·	·	·	·	2,1	1,2	3,5	4,0	·	·	·	·	·	·	·	·	·	·	·	·	2,5	1,5		44,4			10	10	7	6
		Bergreichenstein	789	·	·	·	·	4,8	11,1	0,8	·	·	·	·	0,9	0,6	4,4	·	0,6	·	·	·	·	·	·	·	·	·	·	0,0	1,1	8,7	0,3		33,3	51	-33	10	5	5	1
		~~Poschingerhof~~ +	~~700~~	0,1	·	·	9,1	24,3	6,5	1,5	·	·	·	·	2,9	0,9	5,9	1,0	0,6	1,7	·	0,0	·	·	·	·	·	·	·	·	6,3	3,7	0,2		64,7			14	10	9	18
		Winterberg	696	·	·	·	2,9	4,3	7,2	1,4	·	·	·	·	2,3	0,2	6,9	0,0	·	·	·	·	0,0	·	·	·	·	·	0,0	·	·	2,6	0,9		28,7	50	-28	9	7	6	4
		Prachatitz	569	·	·	·	3,5	3,4	10,4	1,1	·	·	·	·	0,4	0,4	4,7	·	·	·	·	·	·	·	·	·	·	·	·	0,0	·	6,3	·		30,2	67	-15	8	6	5	4
	Mies	Tachau	475	·	·	·	8,0	7,0	4,3	0,8	·	·	·	·	0,4	1,2		1,2	·	1,3	0,4	·	·	·	·	·	·	·	0,9	·	0,5	6,5	0,7		33,2			14	7	6	·
		Mähring	643	·	·	2,0	12,0	10,0	5,0	0,0	·	·	·	·	2,0	2,3	2,0		·	·	·	·	·	·	·	·	·	·	·	·	0,5	·		35,8	59	-25	9	7	5	2
		Marienbad	580	·	·	0,9	6,4	12,1	3,4	·	·	·	·	·	1,6	0,2	0,2	0,2	·	·	·	·	·	·	·	·	·	·	·	·	·	·	0,0		25,0	47	-28	8	4	5	2
		Kuttenplan	524	·	·	1,0	11,7	7,3	2,3	·	·	·	·	·	0,4	0,2	1,0	·	·	0,2	·	·	·	·	·	·	·	·	0,0	0,0	0,0	0,3	0,0		24,4	60	-17	9	5	4	3
		Triebl	480	nicht beobachtet																																				
		~~Hard~~ ++	~~490~~	·	·	0,4	11,1	14,6	3,1	0,8	·	·	·	0,2	0,2	0,2	2,0	0,1	·	1,6	0,1	·	·	·	·	·	·	0,0	·	·	0,1	·	0,2		34,7			14	5	5	4
		Wierau	424	·	·	·	8,3	8,0	1,7	0,0	·	·	·	·	1,8	0,6	0,5	·	·	1,8	0,0	·	·	·	·	·	·	·	·	·	·	·	0,0		22,7	55	-18	7	5	4	1
		Pernharz	477	·	·	·	5,9	8,2	0,8	·	·	·	·	·	0,1	0,0	1,4	·	·	0,4	·	·	·	·	·	·	·	·	·	·	·	0,0	·		16,8			5	3	3	·
		~~Tschenin~~ +++	~~300~~	·	·	·	5,7	7,1	3,0	·	·	·	·	·	0,1	·	·	·	·	0,5	·	·	·	·	·	·	·	·	·	·	·	0,0	·		16,4			5	3	2	1
	Radbuza	Weißensulz	439	·	·	·	19,6	13,9	3,0	1,0	·	·	·	·	0,0	0,0	0,0	2,7	·	·	6,7	·	·	·	·	·	·	·	·	·	·	0,9	·		47,8			7	6	2	·
		~~Prohmau~~ x	~~640~~	·	·	·	10,9	19,5	2,9	·	·	·	·	·	·	0,6	1,6	·	·	·	·	·	·	·	·	·	·	·	·	·	·	8,6	·		44,1			6	5	3	2
		~~Bischofteinitz~~ xx	~~377~~	0,0	·	0,6	6,7	10,2	4,0	1,1	·	·	·	·	0,2	0,2	2,0	0,0	·	2,0	1,7	·	·	·	·	·	·	·	0,0	·	0,0	·	0,0		28,7			10	7	5	2
		Gibian	468	·	·	·	4,6	10,5	2,2	0,7	·	·	·	·	·	0,6	1,2	·	·	1,5	·	·	·	·	·	·	·	·	·	·	·	·	·		21,3			7	5	2	·
		Chotieschau	350	·	·	·	7,5	6,4	0,9	0,3	·	·	·	·	·	·	2,8	·	·	2,4	·	·	·	·	·	·	·	·	·	·	0,3	·	·		20,6	53	- 8	7	4	1	·
	Angel	Seewald	720	·	·	·	19,1	34,9	7,0	0,0	·	·	·	·	2,5	0,9	3,7	·	·	1,9	·	·	·	·	·	·	·	·	·	·	0,6	1,0	0,1		72,7	66	-38	11	8	5	11
		~~Neuern~~ xxx	~~455~~	0,0	·	·	10,8	16,2	9,6	0,8	·	·	·	·	1,4	0,9	5,2	·	·	1,5	·	·	·	·	·	·	·	·	·	·	·	6,1	·		52,5			9	7	5	3
		Zahradka	530	·	·	·	7,7	7,1	3,0	·	·	·	·	·	0,0	0,0	1,2	·	·	0,7	·	·	·	·	·	·	·	·	·	·	·	0,3	0,1		20,1	47	-23	7	4	2	2
		Theusing	611	·	·	0,0	4,4	7,4	4,0	0,0	·	·	·	·	0,3	0,1	0,3	0,2	·	·	·	·	·	·	·	·	·	·	·	·	0,1	0,1	0,0		16,9	34	-37	9	3	4	3
		Olitzhaus	843	·	·	·	1,3	6,3	4,2	·	·	·	·	·	0,8	·	·	·	·	·	·	·	·	·	·	·	·	·	·	·	·	·	·		12,6	24	-40	4	3	2	
	Beraun	Luditz	504	·	·	0,5	1,5	3,8	1,6	·	·	·	·	·	0,2	·	·	0,4	·	·	0,3	·	·	·	·	·	·	·	·	·	0,8	0,3	0,2		15,6	35	-29	10	3	2	2
		Rabenstein	409	·	·	0,1	6,2	4,2	0,8	1,2	·	·	0,0	0,0	0,2	0,0	·	·	·	0,0	·	·	·	·	·	·	·	·	·	·	·	0,0	0,0		12,7	40	-19	6	3	3	2
		Netschetin	482	·	·	·	4,1	7,4	3,2	0,0	·	·	·	·	0,2	0,1	0,4	0,0	0,0	0,3	0,0	·	·	·	·	·	·	·	0,0	·	·	0,3	0,3		16,3			9	3	3	3
		St. Huberti	563	·	·	·	3,3	6,0	10,1	1,6	·	·	·	·	0,4	0,0	0,7	·	·	0,6	·	·	·	·	·	·	·	·	·	·	·	0,9	·		23,0	49	-24	7	4	4	1
Moldau-Eger	Moldau-Eger	Dauba	265					20,9						·	0,9	·	·	·	1,4	0,3	·	·	·	·	·	·	·	·	·	·	0,9	1,5	0,6		25,6			6	6	6	·
		~~Tupadl~~ *	~~900~~	·	·	0,2	6,0	6,8	2,8	·	·	·	·	·	·	·	·	·	·	0,0	·	·	·	·	·	·	·	·	·	·	1,9	1,2			20,9			6	5	·	·
		Wobrok	920	nicht beobachtet																																				
		Munker	553	·	·	·	13,0	9,9	4,5	·	·	·	·	·	1,1	0,3	·	·	·	·	·	·	·	·	·	·	·	·	·	·	0,0	3,2	0,7		32,8			7	5	3	2
		Kuttendorf	300	·	·	0,4	10,0	7,8	1,4	·	·	·	·	·	0,0	·	·	·	·	·	·	·	·	·	·	·	·	·	·	·	3,0	2,1	·		24,7			6	5	1	·
		Leitmeritz	182	·	·	0,5	8,9	6,6	1,8	·	·	·	·	·	0,0	·	·	·	0,0	0,0	·	·	·	·	·	·	·	·	·	·	3,7	0,7	0,2		22,3	64	-13	7	4	1	·
Eger	Quelle bis Topl	Weißenstadt	630	·	·	·	12,5	11,2	4,2	·	·	·	·	·	0,9	1,9	0,0	2,7	·	·	1,2	·	·	·	·	·	·	·	·	0,5	0,7	0,6	·		36,4	50	-37	10	6	5	3
		Marktleuthen	555	·	·	·	13,0	8,0	4,0	1,4	·	·	·	·	1,5	0,8	1,0	2,0	·	·	·	·	·	·	·	·	·	·	·	·	·	3,0	1,0		35,3	66	-19	10	9	5	3
		Wunsiedel	538	·	·	·	5,9	6,8	3,2	·	·	·	·	·	0,4	0,3	0,3	1,6	·	0,1	·	·	·	·	·	·	·	·	0,0	·	·	16,6	0,0		35,2	57	-27	9	5	4	3
		Kösseine	940	·	·	0,9	3,4	4,7	3,9	·	·	1,3	·	0,6	4,7	2,9	1,9	0,0	·	·	·	·	·	·	·	·	·	·	1,1	0,9	1,3	5,7	1,1		34,4	49	-37	14	11	7	8
		Eger	465	·	·	0,5	6,3	7,5	1,2	0,4	·	·	·	·	0,2	0,4	·	0,2	·	·	·	·	·	·	·	·	·	0,0	·	·	2,0	2,9	0,0		21,6	55	-17	10	5	4	·
		Frauenreuth	500	·	·	1,2	5,6	8,5	0,7	·	·	·	·	·	0,8	0,3	0,0	0,3	·	·	·	·	·	·	·	·	·	·	1,2	·	1,4	4,6	0,1		24,7			11	6	3	1
		Pechbrunn	546	·	·	1,2	6,1	7,2	4,1	·	·	·	·	·	1,7	1,2	0,1	2,5	·	·	·	·	·	·	·	·	·	0,1	·	·	1,0	1,5	1,0		27,7	39	-44	12	10	5	3
		Maiersreuth	550	·	·	0,7	6,0	4,2	3,0	·	·	·	·	·	0,2	0,4	·	0,6	·	·	·	·	·	·	·	·	·	·	0,0	·	·	3,3	·		18,4	38	-30	8	4	3	3
		Arnonsgrün	525	·	·	1,3	5,2	7,7	2,9	·	·	·	·	0,3	0,2	0,0	0,3	2,0	·	·	·	·	·	·	·	·	·	·	·	·	·	0,0	0,0		19,9	45	-24	8	5	4	·
		Ursprung	780	·	0,1	1,9	9,9	2,4	1,6	0,8	·	·	4,7	7,6	2,3	0,4	·	2,1	0,5	0,1	·	·	·	·	·	·	·	·	0,1	·	0,1	11,8	0,1		46,5			17	9	6	·
		Aschberg	910	·	·	4,0	12,8	14,8	5,1	0,1	·	·	·	·	3,5	1,2	·	1,4	·	0,3	·	·	·	·	·	·	·	·	·	·	3,8	·	·		47,3	50	-47	11	8	8	16
		Heinrichsgrün	650	·	·	0,3	6,4	16,8	0,2	·	·	·	·	·	1,4	0,3	·	·	·	·	·	·	·	·	·	·	·	·	·	·	0,4	0,9	0,1		26,8	55	-22	9	3	3	3

+ Panzerberg 1214 ++ Pfraunberg 698 +++ Pleam 477 x Dianahof 580 xx Mittuna 480 xxx Ganglhof 760 * Wegstadtl 260

Flußgebiet	Ort	Seehöhe m	1	2	3	4	5	6	7	8	9	10	11	12	13	14	15	16	17	18	19	20	21	22	23	24	25	26	27	28	29	30	31	Monatssumme mm	Monatssumme % d. Norm.	Abweichung v. d. Norm.	Zahl der Tage mit Niederschl. ≥1,0	≥5,0	≥10,0	≥0,1
Eger	Quelle bis Tepl																																								
	Pullenau *	402	·	·	1,1	6,2	11,9	4,9	·	·	·	·	·	3,2	0,6	0,4	1,3	0,2	·	·	·	·	·	·	·	·	·	·	·	0,3	0,3	·		30,4			11	6	6	3
	Schlaggenwald	615	·	·	·	5,4	10,2	4,9	·	·	·	·	·	0,9	0,6	·	0,7	·	·	·	·	·	·	·	·	·	·	·	·	·	0,6	2,7	0,0		26,0	67	-13	8	4	3	3
	Hirschenstand	850	·	·	1,4	10,5	18,1	2,6	·	·	·	·	·	1,8	0,9	·	2,9	0,0	0,3	·	·	·	·	·	·	·	·	·	0,6	1,3	0,2	0,1		40,7	65	-22	12	7	7	8
	Tepl bis Tepl																																							
	Tepl (Stift)	645	·	·	1,2	7,7	11,2	1,9	·	·	·	·	·	1,7	2,1	·	1,3	=	0,5	·	·	·	·	·	·	·	·	·	·	·	0,6	·		28,2	61	-18	9	7	3	3
	Petschau **	600	·	·	1,7	9,4	22,6	3,0	0,1	·	·	·	0,1	2,1	1,3	0,2	0,5	·	·	·	·	·	·	·	·	·	·	·	·	·	·	0,5		41,5	58	-29	11	6	7	6
	Karlsbad	434	·	0,7	4,5	9,9	4,0	0,1	·	·	·	·	·	0,6	0,7	0,0	0,3	·	0,0	·	·	·	·	·	·	·	·	·	0,0	0,0	0,9	0,7	0,2		22,6	54	-19	11	3	4	1
	Tepl bis Mündung																																							
	Lappersdorf 560	600	·	·	0,8	5,1	5,4	1,7	·	·	·	·	·	0,4	0,5	·	0,1	·	·	·	·	·	·	·	·	·	·	·	1,0	0,2	0,1	0,6		15,9			11	4	3	3
	Abertham	890	·	·	1,6	7,5	14,4	2,0	·	·	·	·	·	3,7	1,0	·	2,2	·	0,0	·	·	·	·	·	·	·	·	·	·	0,5	3,5	·		36,4	42	-51	9	8	6	10
	Keilberg ***	1244	nicht beobachtet																																						
	Kupferberg	858	·	·	0,2	4,6	13,8	4,5	·	·	·	·	·	5,5	0,3	·	0,5	0,0	0,0	·	·	·	·	·	·	·	·	·	·	·	7,9	3,8		41,1	71	-17	9	7	6	4
	Hedenitz x	660	·	·	0,3	9,3	8,0	3,1	0,2	·	·	·	·	1,9	0,0	·	0,5	·	·	·	·	·	·	·	·	·	·	·	·	·	2,3	0,1	1,8		29,5			10	6	4	3
	Kaaden	281	·	·	0,2	6,1	10,9	4,4	·	·	·	·	·	1,8	0,1	·	0,1	·	·	·	·	·	·	·	·	·	·	·	·	0,0	·	0,2	1,1		24,9	73	- 9	9	5	3	1
	Podersam	313	·	·	0,1	4,3	3,5	5,5	·	·	·	·	·	0,3	0,2	0,1	0,0	·	0,0	0,0	·	·	·	·	·	·	·	·	0,0	·	0,0	0,8	0,7		15,5	35	-26	9	3	4	3
	Saaz	265	·	1,0	1,5	7,3	10,4	2,7	·	·	·	·	·	0,0	·	·	·	·	·	·	·	·	·	·	·	·	·	0,0	·	·	1,1	0,8		24,8	64	-14	7	6	1	·
	Lubenz	376	·	·	·	1,6	8,1	4,8	0,5	·	·	·	·	0,9	0,8	·	·	·	·	·	·	·	·	·	·	·	·	·	·	·	0,6	0,4		17,7			8	3	3	2
	Groß Tschernitz	329	·	0,1	0,2	14,2	7,9	3,2	0,1	·	·	·	·	·	·	0,4	·	·	·	·	·	·	·	·	·	·	·	·	·	·	1,2	0,2		27,5	59	-19	9	4	2	1
	Postelberg	190	·	·	·	5,5	10,6	5,0	·	·	·	·	·	·	·	·	·	·	·	·	·	·	·	·	·	·	·	·	·	·	1,3	0,4		22,8	60	-15	5	4	1	·
	Sebastiansberg	841	0,0	·	0,3	7,2	15,0	4,5	·	·	·	·	0,0	8,0	0,2	·	0,1	·	·	·	·	·	·	·	·	·	·	·	·	·	0,6	1,1		37,3	56	-30	9	5	5	8
	Komotau	340	0,0	0,1	0,1	5,0	13,1	4,9	·	·	·	·	·	0,3	0,0	·	·	·	·	·	·	·	·	·	·	·	·	·	0,4	·	0,1	1,2		25,8	41	-36	9	4	3	3
Eger bis Polsen	Elbe bis Biela																																							
	Donnersberg	835	·	·	1,2	10,3	4,6	2,8	·	·	·	·	·	0,5	0,0	·	·	·	0,0	0,0	0,0	·	·	·	·	·	·	·	0,0	·	0,1	3,1	1,1		23,9			8	6	3	3
	Lobositz	158	·	·	1,2	10,6	6,9	3,6	·	·	·	·	·	0,4	·	·	·	·	·	·	·	·	·	·	·	·	·	·	·	·	7,3	1,4	0,6		32,0	94	+20	8	6	1	·
	Biela bis Polsen																																							
	Johnsdorf	280	·	·	0,6	6,7	12,6	3,1	·	·	·	·	·	1,6	0,1	·	·	·	·	·	·	·	·	·	·	·	·	·	·	0,4	·	1,4	·		26,5	54	-23	8	5	2	·
	Hochpetsch	350	·	·	·	10,0	5,0	1,0	·	·	·	·	·	·	·	·	·	·	·	·	·	·	·	·	·	·	·	·	·	·	0,0	0,0		17,0	49	-18	4	4	1	·
	Bilin	197	·	·	0,4	8,7	7,3	1,3	·	·	·	·	·	0,0	·	·	·	·	·	·	·	·	·	·	·	·	·	·	·	·	1,8	0,2		19,7	53	-17	6	4	1	·
	Aussig	174	·	·	1,8	7,3	3,3	5,1	·	·	·	·	·	1,2	0,9	·	0,1	0,1	·	·	·	·	·	·	·	·	·	0,0	·	·	1,9	0,9		22,6	56	-17	10	6	3	·
	Elbe bis Polsen																																							
	Hoh.Schneeberg	717	·	·	0,4	4,2	5,1	9,2	0,1	·	·	·	·	2,3	2,6	·	·	·	0,2	0,1	·	·	·	·	·	·	0,1	·	·	·	·	5,5	0,9		30,7			12	6	4	14
Polsen	Polsen																																							
	Böhm. Neuland	400	·	·	0,0	6,4	6,5	3,9	·	·	·	·	·	2,0	0,4	·	·	·	0,2	·	·	·	·	·	·	·	·	·	·	·	·	3,0	0,3		22,7			8	5	3	2
	Dtsch. Gabel	305	·	·	·	8,2	6,3	3,1	·	·	·	·	·	2,0	·	·	·	·	·	·	·	·	·	·	·	·	·	·	·	·	6,7	0,7		27,0			6	5	2	1
	Neuthur xx	290	·	·	0,9	5,7	4,8	3,1	0,9	·	·	·	·	0,2	·	·	·	·	0,3	·	·	·	·	·	·	·	·	·	·	·	1,8	1,3		19,0			9	5	3	·
	Groß Mergthal	390	·	·	0,7	10,7	0,7	·	·	·	·	·	0,9	1,2	·	·	·	·	·	·	·	·	·	·	·	·	·	·	·	·	0,8	·		15,0	28	-39	6	2	2	1
	Leipa a. d. P.	263	·	·	0,6	11,4	10,3	6,3	·	·	·	·	·	1,8	0,4	·	·	0,0	·	·	·	·	·	·	·	·	·	·	0,0	·	·	2,7	0,6		34,1	79	- 9	8	5	3	1
	Tetschen	140	·	·	1,0	9,4	4,7	2,6	·	·	·	·	·	0,8	0,2	·	·	·	·	·	·	·	·	·	·	·	·	·	·	·	·	3,3	0,5		22,5	39	-35	8	5	3	·
Polsen bis Schwarze Elster	Elbe																																							
	Böhm. Kamnitz	315	·	·	0,6	9,1	5,1	1,2	0,2	·	·	·	·	1,9	1,0	·	·	·	·	·	·	·	·	·	·	·	·	·	·	·	4,0	0,2		23,3	52	-22	9	6	3	1
	Rennersdorf	350	·	·	1,0	7,3	5,2	3,5	·	·	·	·	·	5,0	0,9	·	·	·	·	·	·	·	·	·	·	·	·	·	·	·	3,9	1,1		27,9			8	7	2	1
	Schönlinde	422	·	·	1,2	8,3	6,6	5,6	·	·	·	4,1	·	2,2	·	·	·	·	·	·	·	·	·	·	·	·	·	·	·	0,1	5,5	0,6		34,2			9	7	1	2
	Hinterhermsdorf	380	·	·	1,8	6,2	8,8	3,1	·	·	·	·	·	4,4	1,3	·	·	·	·	·	·	·	·	·	·	·	·	·	·	·	3,4	0,3		29,3	48	-32	8	7	2	·
	Schandau	123	·	·	2,4	4,1	7,2	2,5	·	·	·	·	·	2,0	1,4	·	·	·	·	·	·	·	·	·	·	·	·	·	·	·	6,4	1,2		27,2	52	+25	8	8	3	·
	Gottleuba bis Weiße Weritz																																							
	Oelsen	552	·	·	1,2	7,6	5,0	5,5	·	·	·	·	·	2,3	1,5	0,1	0,0	·	·	·	0,0	·	·	·	·	·	·	0,0	·	·	3,0	0,7		26,9	45	-33	9	7	4	1
	Markersbach	357	·	·	1,7	9,2	5,4	8,4	·	·	·	·	·	1,2	2,9	·	·	·	·	·	·	·	·	·	·	·	·	0,0	·	·	5,4	0,8		35,0	52	+32	8	7	2	2
	Bischofswerda	284	·	·	1,1	3,0	8,0	4,9	0,1	·	0,1	·	·	2,0	1,8	·	·	·	1,1	·	·	·	·	·	·	·	·	·	·	·	4,0	0,7		26,8	46	-31	11	8	3	1
	Stolpen	255	·	·	2,3	3,5	7,2	0,4	·	·	·	·	·	0,8	1,0	0,3	·	·	·	·	·	·	·	·	·	·	·	·	·	·	6,4	0,8		22,7	35	-42	9	5	3	2
	Attenberg xxx	776	·	·	2,6	·	1,6	3,6	·	1,2	0,6	0,8	·	·	·	·	4,6	1,6	·	·	·	·	·	·	·	·	·	·	·	·	2,9	·		19,5			9	7	3	·
	Weiße Weritz bis Elbe																																							
	Kipsdorf	544	·	·	1,0	8,0	7,0	0,3	·	·	·	·	0,4	1,5	0,3	·	0,3	·	·	·	·	·	·	·	·	·	0,3	0,4	·	·	2,3	0,3		22,1	26	-61	11	4	5	1
	Karsdorf	325	·	·	2,3	6,1	8,0	13,0	·	·	·	·	·	3,8	0,2	·	0,1	·	0,1	·	·	·	·	·	·	·	·	·	·	·	2,2	0,8		36,6			10	6	3	2
	Babenau	304	·	·	2,3	4,9	6,8	11,3	·	·	·	·	·	1,4	·	·	·	·	·	·	·	·	·	·	·	·	·	·	·	·	1,4	1,0		29,1	54	+25	7	7	1	1
	Elbe																																							
	Dresden (Flugh.)	229	·	·	1,4	3,1	7,8	9,7	·	·	·	·	·	1,9	1,2	·	0,0	0,0	0,0	·	0,0	·	·	·	·	·	·	·	0,0	·	0,0	2,7	0,8		28,6	58	+20	8	7	3	·
	Wahnsdorf	246	·	·	1,4	2,8	6,2	9,8	·	·	·	·	·	0,8	0,0	·	0,0	0,0	0,1	·	·	·	·	·	·	·	·	·	0,0	·	0,0	1,7	0,7		23,5	49	+25	8	5	4	1

* Kohling b.L. 760 ** Glatzen 814 *** Gottesgab 1028
x Krondorf 360 xx Strnsdorf xxx Geising 572

Flußgebiet		Ort	Seehöhe m	1	2	3	4	5	6	7	8	9	10	11	12	13	14	15	16	17	18	19	20	21	22	23	24	25	26	27	28	29	30	31	Monatssumme mm	% d. Norm.	Abweichung v. d. Norm.	Zahl der Tage mit Niederschl. ≥0,1	≥1,0	≥5,0	≥10,0
Pölzen bis Schwarze Elster	Triebisch	Grillenburg	367	-	-	2,4	5,3	9,2	6,1	-	-	-	-	-	1,2	0,0	-	-	-	-	-	-	-	-	-	-	-	-	-	-	0,8	1,4		28,4	44	-36	7	6	3	2
		Tanneberg	250	-	-	2,4	2,1	7,1	7,6	-	-	0,0	0,0	-	0,8	0,0	-	0,1	0,1	0,0	-	-	-	-	-	-	-	-	-	0,0	-	0,7	0,5		21,4	45	-27	9	4	2	-
		Meißen	105	-	-	1,4	1,3	5,0	9,7	-	-	-	-	-	4,7	0,1	-	-	0,0	0,0	0,1	-	-	-	-	-	-	-	0,0	0,5	-	0,7	0,3		23,8	46	-28	10	5	3	-
	E. Dolbitz	Wutzschwitz	149	-	-	2,6	0,9	5,6	13,2	-	-	-	-	-	0,5	-	-	0,1	0,7	0,1	-	-	-	-	-	-	-	-	-	-	-	0,4	0,2		24,3	51	-24	10	3	-	-
		Riesa-Gröba	101	0,1	-	2,6	0,2	6,5	4,3	-	-	-	-	-	1,5	-	-	0,1	0,6	-	-	-	-	-	-	0,1	0,0	0,2	0,0	0,1	-	0,1	-		16,4	38	-27	12	4	1	-
		Hubertusburg	184	-	-	3,7	5,2	5,3	11,7	-	-	-	-	-	3,6	-	-	1,3	1,7	-	-	-	-	-	-	-	-	-	-	0,8	-	-	0,3		33,1	63	+19	9	7	1	-
	Elbe	Reudnitz	153	-	-	2,2	0,1	9,5	7,3	-	-	-	-	-	0,8	-	-	1,5	1,5	-	0,8	-	-	-	-	-	-	-	-	0,2	-	-	0,2		24,1	47	-27	10	5	1	-
		Torgau	86	-	-	3,0	-	9,3	1,8	-	-	-	-	-	0,5	-	-	0,8	0,7	-	0,4	-	-	-	-	-	-	-	-	0,7	-	-	-		17,2	44	-22	8	3	1	-
		Schmiedeberg, Bad	92	-	-	2,7	0,3	8,3	1,2	-	-	-	-	-	0,2	-	-	1,2	2,7	0,3	-	-	-	-	-	-	-	-	-	-	-	-	-		16,9	39	-26	8	5	1	-
Schwarze Elster	Schw.-Elster	Kamenz	185	0,1	-	1,2	2,0	5,6	4,2	-	-	-	-	-	2,0	1,8	-	0,3	-	-	-	0,2	-	-	-	-	-	-	-	-	-	0,9	0,1		19,5	33	-40	11	6	2	-
		Lautawerk	121	-	-	1,7	1,4	3,8	2,5	-	-	-	-	-	0,4	2,0	-	0,0	-	0,2	-	-	-	-	-	-	-	-	-	-	-	-	-		12,0	31	-27	7	5	3	-
		Saßgast	133	-	-	1,1	2,0	5,1	-	-	-	-	-	0,0	0,3	0,2	-	1,1	0,9	-	0,1	-	-	-	-	-	-	-	-	0,0	-	-	-		10,8			6	4	2	-
		Elsterwerda	90	-	-	3,0	0,6	6,4	2,4	-	-	-	-	-	2,9	-	-	0,3	0,8	0,0	-	-	-	-	-	-	-	-	-	-	-	-	-		16,6	37	-29	7	4	1	-
	Pulsnitz und Röder	Pulsnitz	300	-	-	1,2	1,6	12,9	2,9	-	-	-	-	-	3,1	0,9	-	0,2	0,1	-	-	-	-	-	-	-	-	-	-	0,0	-	-	1,7	0,3		24,9	46	-29	10	6	3	1
		Kroppen	101	-	-	1,9	0,7	4,5	5,2	-	-	-	-	-	1,9	2,1	-	0,0	-	-	0,5	-	-	-	-	-	-	-	-	-	-	-	0,0	0,3		17,1			8	5	3	-
		Radeburg	148	-	-	1,4	1,5	6,7	2,5	-	-	-	-	-	0,5	0,9	-	0,0	0,0	0,0	0,2	-	-	-	-	-	-	-	-	-	-	-	1,2	0,7		15,6	34	-30	9	5	3	1
		Großenhain	120	-	-	2,2	0,1	5,4	2,1	-	-	-	-	-	1,2	0,0	-	0,0	0,1	0,0	0,3	-	-	-	-	-	-	-	0,0	0,1	-	0,6	0,3		12,4	26	-36	10	4	2	-
	Schw.-Elster	Dobrilugk	96	-	-	1,7	0,2	5,1	1,0	-	-	-	-	-	0,1	0,0	-	0,1	0,7	-	-	-	-	-	-	-	-	-	-	-	-	-	-		8,9	21	-30	7	3	1	-
		Krassig	95	-	-	1,5	-	6,0	-	-	-	-	-	-	0,9	-	-	-	1,8	-	1,5	-	-	-	-	-	-	-	0,2	-	-	-	-		11,9	28	-27	6	4	1	-
		Glücksburg	84	-	-	4,1	-	6,2	0,1	-	-	-	-	-	0,1	-	-	2,9	2,9	-	0,2	-	-	-	-	-	-	-	1,1	-	-	-	-		17,6	45	-21	8	5	1	-
		Uebigau	84	0,1	-	2,1	0,3	6,4	0,7	-	-	-	-	-	1,7	-	-	0,0	0,9	-	1,0	-	-	-	-	-	-	-	0,0	0,3	-	0,0	0,0		13,5	32	-29	9	4	1	-
Elbe	Elbe	Zahna	92	-	-	1,7	1,6	8,2	-	-	-	-	-	-	2,0	-	-	1,2	2,9	0,2	-	-	-	-	-	-	-	-	0,6	-	1,8	-	-		19,7	47	-22	9	7	-	-
		Radis	97	-	-	1,3	0,3	9,3	-	-	-	-	-	-	-	-	-	1,9	2,9	-	-	-	-	-	-	-	-	-	-	-	8,4	-	-		24,1	56	-13	6	5	1	-
Mulde	Zwickauer Mulde	Muldenberg (Talsp.)	707	-	-	3,7	14,3	18,2	3,3	0,2	-	-	-	-	2,0	0,9	-	0,6	-	0,4	-	-	-	-	-	-	-	-	0,0	0,0	2,6	0,0	0,1		46,2	30	-45	11	6	7	4
		Carlsfeld	824	-	-	2,8	12,7	20,0	7,2	-	-	-	-	-	2,3	1,0	-	1,4	-	0,4	-	-	-	-	-	-	-	-	0,0	-	1,5	0,1	0,0		49,4	50	+50	10	8	6	5
		Eibenstock	643	-	-	3,7	7,1	18,1	10,3	0,5	-	-	-	-	2,8	0,4	-	0,4	-	0,5	-	-	-	-	-	-	-	-	0,0	-	3,3	-	0,2		47,3	53	+28	11	6	6	4
		Aue	355	-	-	2,6	5,8	15,3	6,0	-	-	-	-	-	3,0	0,2	-	0,0	0,2	0,0	-	-	-	-	-	-	-	-	0,0	-	5,3	0,1	0,0		30,5	53	+34	9	6	3	1
		Johanngeorgenstadt	750	0,0	-	1,0	7,5	14,7	5,1	0,2	-	-	-	0,0	2,1	0,6	0,7	0,6	0,4	0,2	-	-	-	-	-	-	-	-	0,0	0,0	2,7	0,4	0,2		37,0	27	+74	14	6	6	7
		Schwarzenberg	524	-	-	0,4	7,4	17,8	5,0	0,1	-	-	-	-	2,8	0,4	-	0,3	-	0,1	-	-	-	-	-	-	-	-	-	-	2,7	0,5	0,3		37,6	55	+30	12	5	4	3
		Neustädtel	465	-	-	3,2	9,5	13,6	6,4	0,1	-	-	-	-	0,4	0,4	-	0,3	0,4	-	-	-	-	-	-	-	-	-	-	0,5	6,3	-	0,1		41,2	54	+35	12	5	4	3
		Zwickau	305	-	-	0,7	14,8	9,2	4,7	-	-	-	-	-	4,2	-	-	-	-	-	-	-	-	-	-	-	-	-	-	-	-	6,1	-		39,7	71	+16	6	5	2	3
		Glauchau	255	-	-	4,3	3,4	3,5	1,8	-	-	-	-	-	-	0,3	-	-	-	0,1	-	-	-	-	-	-	-	0,8	-	2,5	8,4	-	-		25,1	45	+31	9	6	1	-
		Penig	204	-	-	4,4	0,8	10,7	12,1	-	-	-	-	-	1,6	-	-	0,0	0,9	0,0	-	-	-	-	-	-	-	-	-	0,3	3,4	0,3	0,2		34,7	64	+19	10	5	1	-
		Stollberg	420	-	-	3,2	4,5	18,9	6,1	0,1	-	-	-	-	4,1	-	-	0,1	0,1	0,1	-	-	-	-	-	-	-	-	-	0,2	4,7	0,1	0,8		43,0	56	+34	13	6	3	-
		Chemnitz (Flugh.)	356	-	-	2,8	3,7	10,5	2,2	-	-	-	-	-	0,0	-	-	-	0,6	-	-	-	-	-	-	-	-	-	-	-	-	1,2	-		21,0	36	+37	6	5	2	-
		Rochlitz	166	-	-	0,0	0,6	10,8	3,8	-	-	-	-	-	1,4	-	-	0,3	0,8	-	0,2	-	-	-	-	-	-	-	0,0	0,9	1,6	0,2	-		20,3	40	+31	10	4	1	-
	Freiberger Mulde	Rechenberg	570	-	-	0,0	13,0	7,2	6,3	-	-	-	-	-	3,2	0,0	-	-	-	-	-	-	-	-	-	-	-	-	-	0,0	-	-	0,0	1,1		30,8	44	+39	5	5	2	-
		Mönchenfrei	541	-	-	1,5	6,8	9,4	7,5	-	-	-	-	-	3,1	0,0	-	-	0,1	0,9	-	-	-	-	-	-	-	-	-	-	0,0	1,8	0,4		31,5	43	+42	9	6	2	2
		~~Frauenstein~~ *	~~640~~	-	-	3,5	4,5	6,4	3,7	-	-	-	-	-	1,8	0,1	-	0,0	0,0	0,6	-	-	-	-	-	-	-	-	-	-	-	1,2	0,3		22,1			9	6	3	-
		Roßwein	201	-	-	3,0	1,8	7,9	7,0	-	-	-	-	-	3,2	-	-	0,1	0,0	0,0	0,2	-	-	-	-	-	-	-	0,0	0,3	0,0	0,2	0,0		23,7	40	-35	9	5	2	2
		Hainichen	319	-	-	2,7	3,5	9,5	5,6	-	-	-	-	-	1,6	-	-	0,4	0,2	0,0	0,0	-	-	-	-	-	-	-	0,1	0,0	0,0	1,1	0,4		25,1	48	-40	10	6	2	-
		Fichtelberg	1213	-	-	2,0	6,0	11,9	4,8	0,1	-	-	-	-	3,4	0,9	-	1,1	-	0,0	-	-	-	-	-	-	-	-	0,0	0,0	0,8	0,4	1,1		32,5	36	+58	11	7	6	21
		Annaberg	657	0,0	-	2,2	6,3	15,5	7,1	0,0	-	-	-	0,0	3,0	1,0	-	0,1	0,0	0,0	-	-	-	-	-	-	-	-	0,2	-	0,0	0,2	0,0		35,6	54	+32	9	6	3	4
		Weipert	780	-	-	2,5	6,5	16,7	4,5	-	-	-	-	-	6,3	-	-	0,2	-	-	-	-	-	-	-	-	-	-	-	-	1,2	0,3	-		38,2			8	6	3	13
		Schmalzgrube	604	-	-	-	6,0	20,4	6,2	0,2	-	-	-	-	3,0	0,6	-	-	-	-	-	-	-	-	-	-	-	-	0,0	0,0	-	-	0,0		37,1	53	+33	6	4	5	4
		~~Reitzenhain~~ **	~~770~~	-	-	1,0	5,0	6,2	10,2	-	-	-	-	-	0,4	-	-	-	-	-	-	-	-	-	-	-	-	-	-	-	0,3	-	-		23,1			6	4	1	-
		Thum	520	-	-	2,3	9,3	15,2	8,6	-	-	-	-	-	3,7	0,1	-	0,8	-	0,8	-	-	-	-	-	-	-	-	0,0	-	0,3	0,6	0,8		42,5	59	+30	11	5	3	3

* Oberbobritzsch 455 ** Kühnheide 723

Flußgebiet	Ort	Seehöhe m	1	2	3	4	5	6	7	8	9	10	11	12	13	14	15	16	17	18	19	20	21	22	23	24	25	26	27	28	29	30	31	Monatssumme mm	Abweichung v. d. Norm	Zahl der Tage mit Niederschl. ≥ 0,1	≥ 1,0	≥ 10,0	≥ 0,1	≥ 1,0	≥ 10,0
Mulde	Zschopau	380	·	·	2,8	6,0	10,2	6,5	·	·	·	·	·	2,9	·	·	·	0,0	·	·	·	·	·	·	·	·	·	·	·	0,7	0,6		29,7		7	5	2	1					
	Freiberger Mulde, Zschopau	790	·	·	1,7	8,2	12,1	5,3	·	·	·	·	·	·	·	·	·	·	·	·	·	·	·	·	·	·	·	·	·	1,9	0,3		29,5		6	5	1	1	7				
		538	·	·	2,8	8,2	10,3	8,1	·	·	·	·	·	3,0	·	·	·	·	·	·	·	·	·	·	·	·	·	·	·	1,7	·		34,1	43	+45	6	6	2	8				
		745	·	·	2,0	5,6	13,1	8,6	0,1	·	0,1	·	·	4,6	0,3	0,1	0,2	·	·	·	·	·	·	·	·	·	·	·	·	0,2	0,3		35,2	39	+56	12	5	6	2				
		580	·	·	0,8	10,8	14,8	4,4	·	·	·	·	·	·	·	·	·	·	·	·	·	·	·	·	·	·	·	·	0,0	·	0,2	·		31,0	46	+36	5	3	1	·				
		606	·	·	2,2	9,9	18,2	10,6	·	·	·	·	·	3,8	·	·	·	0,0	1,2	·	·	·	·	·	·	·	·	·	0,1	·	1,1	1,3		48,4	65	+24	9	8	2	2				
		432	·	·	2,0	6,0	9,0	8,3	·	·	·	·	·	2,6	·	·	·	·	·	·	·	·	·	·	·	·	·	·	·	·	·		27,9	45	+39	5	5	2	·				
		272	·	·	2,6	3,0	10,8	6,2	·	·	·	·	·	1,9	·	·	0,2	0,3	·	·	·	·	·	·	·	·	·	·	·	0,7	0,1		25,8	41	+37	9	5	2	·				
	Kriebstein (Talsp.)	212	·	·	2,5	1,5	9,8	7,6	·	·	·	·	·	1,4	·	·	0,4	0,6	·	·	·	·	·	·	·	·	·	0,1	1,4	0,1	1,5	0,2		27,1	50	+27	12	7	2	·				
	Vereinigte Mulde	173	·	·	4,1	0,8	10,7	9,6	·	·	·	·	·	·	·	·	0,6	1,2	·	·	·	·	·	·	·	·	·	·	·	·	0,3	·		27,3	58	+20	7	4	·	·				
		140	·	·	·	0,2	12,5	8,7	·	·	·	·	·	0,3	·	·	0,4	1,3	·	0,1	·	·	·	·	·	·	·	·	2,4	2,1	·	0,0		28,0	55	+23	9	5	1	·				
		100	·	·	0,4	2,9	10,9	6,9	·	·	·	·	·	0,6	·	·	1,3	1,5	·	0,1	·	·	·	·	·	·	·	·	·	3,2	1,3	0,2		29,3	68	+14	11	7	1	·				
		115	·	·	2,7	·	8,0	1,7	·	·	·	·	·	·	·	·	1,8	2,9	·	0,1	0,2	·	·	·	·	·	·	·	·	2,1	0,2	·		19,7	48	+21	9	6	·	·				
		107	·	·	2,9	0,2	9,0	2,8	·	·	·	·	·	0,2	·	·	1,1	2,0	0,6	0,2	·	·	·	·	·	·	·	·	·	4,6	·	·		23,6	65	+12	10	6	1	·				
		75	·	·	0,6	1,9	12,7	1,0	·	·	·	·	·	·	·	·	0,7	0,5	·	2,3	12,0	·	·	·	·	·	·	0,1	·	2,7	·	·		23,7	57	+17	10	6	·	·				
		57	·	·	1,9	0,4	10,0	0,6	·	·	·	·	·	0,0	·	·	2,6	3,1	·	0,7	·	·	·	·	·	·	·	·	·	9,9	·	·		29,2	76	+ 9	8	5	·	·				
Saale	Quelle bis Loquitz	879	·	·	·	9,8	3,0	8,0	·	·	·	·	·	0,0	0,0	·	2,6	·	3,8	·	·	·	·	·	·	·	·	·	·	0,2	0,7	·	1,5	31,6	44	-40	10	8	4	·				
		565	·	·	6,8	7,5	9,2	8,7	·	·	·	·	·	1,0	1,2	2,2	6,1	·	3,3	·	·	·	·	·	·	·	·	0,5	2,0	2,9	3,6	0,4		55,4	87	+ 9	14	12	6	·				
		690	·	·	1,8	7,2	9,3	4,6	·	·	·	·	·	1,2	0,6	0,1	1,4	·	0,4	·	·	·	·	·	·	·	0,0	·	·	·	2,4	11,2	·		40,2	65	-22	11	8	4	3				
		570	·	·	2,1	8,0	6,5	2,0	·	·	·	·	·	0,8	0,3	·	1,1	0,0	0,5	·	·	·	·	·	·	·	·	0,2	0,4	0,9	17,1	·		39,9	87	+ 6	12	6	3	2				
		471	·	·	1,0	8,4	7,9	2,3	0,0	·	·	·	·	0,6	0,3	·	0,7	·	0,9	·	·	·	·	·	·	·	·	0,2	6,0	11,1	·	·		39,4	79	+11	11	6	4	·				
		563	·	·	3,9	7,0	5,5	4,0	·	·	·	·	·	3,2	0,4	0,2	0,1	0,7	0,4	·	·	·	·	·	·	·	·	·	·	8,5	6,8	·	·	40,7			12	8	5	2				
		498	·	·	2,8	4,7	6,8	0,4	0,1	·	·	·	·	0,5	0,4	·	1,0	0,9	2,2	·	·	0,0	·	·	·	·	·	·	·	4,5	4,4	·	0,2	28,9	47	-33	13	7	7	2				
		613	·	·	2,1	8,6	9,5	3,0	0,0	·	·	·	·	0,2	0,4	0,0	1,9	0,1	3,0	·	0,0	·	·	·	·	·	·	·	·	3,6	9,2	·	0,0	41,6			11	8	3	3				
		412	·	·	3,9	8,5	6,1	7,6	·	·	·	·	·	1,4	0,0	·	0,0	1,1	0,4	0,0	0,0	·	·	·	·	·	·	0,3	2,0	1,7	·	0,0		33,0			10	8	2	·				
	~~Schleiz~~ *	~~490~~	·	·	3,6	9,9	3,4	5,6	·	·	·	·	0,1	2,1	0,1	·	0,1	0,9	0,3	·	·	·	·	·	·	·	·	0,1	·	2,3	2,5	·	0,1	31,1			14	7	3	3				
		330	·	·	3,0	5,4	7,6	7,2	0,2	·	·	·	·	0,3	·	·	0,0	1,9	0,1	0,1	·	·	·	·	·	·	·	0,1	1,0	12,8	·	0,1		39,8	81	- 9	13	7	2	·				
	Loquitz	500	0,1	·	2,2	3,7	8,2	8,3	0,2	·	·	·	·	0,5	0,3	·	1,5	2,5	3,6	0,6	0,8	·	·	·	·	·	·	0,4	2,1	1,8	0,2	0,2		37,2	65	-20	18	9	4	2				
		776	·	·	1,3	3,0	4,4	10,3	·	·	·	·	2,3	3,5	0,2	·	1,9	5,9	2,4	0,6	3,3	·	·	·	·	·	·	0,6	1,7	1,9	0,2	0,3		44,0	65	-24	17	12	7	3				
		345	·	·	2,6	4,4	5,2	7,1	0,8	·	·	·	0,0	0,7	·	·	·	2,3	0,5	0,6	·	·	·	·	·	·	·	0,0	1,5	1,4	·	·		27,1	48	-29	11	7	1	·				
		550	·	·	5,0	6,1	8,0	8,6	0,5	·	·	·	·	0,9	·	0,2	0,3	2,7	·	·	·	·	·	·	·	·	·	·	3,1	3,6	·	0,3		39,3	64	-22	12	7	5	·				
	Leutenberg	295	unvollständig beobachtet																																								
	Schwarza	660	·	·	2,9	4,2	11,4	6,3	·	·	·	·	·	0,6	0,8	·	6,8	6,8	4,2	1,4	4,2	·	·	·	·	·	·	·	·	·	3,6	·	·		53,2	78	-15	12	10	5	·				
		835	·	·	3,4	6,8	8,3	4,8	0,0	·	0,0	0,0	·	3,8	2,3	0,2	1,3	8,3	1,0	0,2	3,2	·	·	·	·	·	0,0	0,7	0,3	3,4	1,5	0,2		49,7	66	-29	17	12	7	5				
		460	·	·	1,5	3,8	4,7	5,8	·	·	·	·	4,1	2,3	0,3	·	0,8	5,0	0,5	0,1	2,7	·	·	·	·	·	·	·	0,2	0,5	·	·		32,3			14	8	5	2				
	Blankenburg Bad	222	·	·	3,2	6,6	3,3	6,5	·	·	·	·	0,3	7,5	·	·	0,1	4,6	0,3	2,8	0,4	·	·	·	·	·	·	·	·	0,7	0,3	·	0,1	30,7	70	-13	14	7	1	·				
	Schwarza bis Ilm	320	·	·	3,3	9,2	8,7	7,3	0,1	·	·	·	1,2	0,5	·	·	0,0	·	3,3	0,1	2,8	·	·	·	·	·	0,2	·	0,1	1,9	·	·		38,7	97	- 1	13	8	1	·				
		310	·	·	2,1	6,7	6,7	6,1	·	·	·	·	·	0,7	·	·	·	2,0	0,7	·	·	·	·	·	·	·	·	·	1,5	6,2	·	·		32,7	68	-15	9	7	1	·				
		420	·	·	5,1	14,0	1,1	9,2	·	·	·	·	·	1,0	·	·	·	·	4,0	2,1	·	·	·	·	·	·	·	·	1,8	2,3	·	·		40,6	88	- 5	9	9	1	·				
		225	·	·	3,5	3,8	9,7	6,2	·	·	·	·	·	0,4	·	·	·	3,6	·	0,1	·	·	·	·	·	·	·	·	0,6	7,8	·	·		35,7	79	- 9	9	6	1	·				
		155	0,0	·	3,1	4,3	10,5	3,9	0,0	0,0	·	·	0,0	0,2	·	·	0,0	4,3	·	0,6	·	·	·	·	·	·	0,0	0,0	0,6	1,6	0,2	·		29,3	67	-15	10	6	1	·				
		328	·	·	4,7	1,3	9,0	6,5	·	·	·	·	·	0,7	·	·	0,6	2,4	·	0,1	·	·	·	·	·	·	·	0,3	0,0	8,2	·	0,0		33,8	72	-13	10	6	2	·				
	Ilm	907	·	·	·	14,9	15,2	4,2	·	·	·	0,8	·	1,3	2,2	·	7,2	8,4	4,4	·	1,8	·	·	·	·	·	·	0,2	0,4	0,1	1,0	·		62,1	65	-34	14	10	7	9				
		500	·	·	1,4	3,9	8,8	6,5	·	·	·	·	0,8	0,8	0,2	0,0	2,4	3,4	2,5	1,1	6,2	·	·	·	·	·	·	0,0	0,3	0,6	0,0	0,2		39,1	60	-26	15	9	6	3				
		360	·	·	1,8	6,4	3,5	8,1	·	·	·	·	·	5,1	·	·	0,0	1,5	0,6	0,6	·	·	·	·	·	·	·	·	·	3,5	·	·		31,1	72	-12	9	7	1	1				
	Tiefborn	315	·	·	1,2	4,0	8,1	13,4	·	·	·	·	0,9	3,6	·	·	·	1,5	·	2,8	·	·	·	·	·	·	·	·	0,4	13,2	·	·		49,1	98	- 1	10	8	1	2				
	Apolda	170	·	·	3,8	·	7,0	6,8	·	·	·	·	·	4,2	·	·	·	0,0	0,0	0,0	·	·	·	·	·	·	·	·	·	0,0	0,5	·		27,3			8	7	·	·				

* Gräfenwarth 479

Flußgebiet	Ort	Seehöhe m	1	2	3	4	5	6	7	8	9	10	11	12	13	14	15	16	17	18	19	20	21	22	23	24	25	26	27	28	29	30	31	Monatssumme mm	% d. Mittels	Abweichung v. 10jährl. Mittel	Zahl der Tage mit Niederschl. ≥0,1 mm	≥1,0 mm	≥5,0 mm	≥10,0 mm
Saale	Kösen	110	·	·	3,2	0,8	9,7	3,5	·	·	·	·	·	0,5	·	·	0,0	11,0	0,5	0,0	·	·	·	·	·	·	·	·	1,3	1,4	·	·		21,9	52	-20	9	6	·	·
Unstrut	Dingelstädt	336	·	·	3,1	5,4	5,1	0,0	·	·	·	·	·	0,5	·	·	1,0	4,5	1,0	3,0	4,0	·	·	·	·	·	0,1	·	·	2,0	·	·		27,7	69	-16	12	10	1	·
Unstrut, Gera	Eigenrieden	489	·	·	3,2	5,0	13,8	9,7	·	·	·	·	·	0,8	·	·	3,4	8,0	0,5	6,0	9,8	·	·	·	·	·	·	0,0	·	7,9	·	0,1		68,2	116	+10	12	9	5	2
	Langensalza	189	·	·	1,5	4,6	7,2	11,2	·	·	·	·	·	·	·	·	·	4,8	0,2	4,2	10,2	·	·	·	·	·	·	·	1,4	11,3	·	·		56,6	148	+19	10	9	·	·
	Herbeleben	190	·	·	1,4	3,5	10,0	5,6	·	·	·	·	0,2	0,0	·	·	0,0	1,2	0,0	4,2	4,6	·	·	·	·	·	·	0,2	1,0	5,6	·	·		37,5	104	+25	11	9	·	·
	Gehlberg	700	·	·	·	10,1	18,1	6,2	·	·	·	·	·	0,8	·	·	9,2	7,6	6,6	1,4	8,4	·	·	·	·	·	·	·	1,9	·	·	·		70,3			10	9	5	4
Unstrut	Arnstadt	288	·	·	1,5	4,8	4,7	7,9	0,1	·	·	0,3	0,5	·	·	·	·	1,4	0,5	1,4	2,6	·	·	·	·	·	·	·	0,7	2,5	·	·		29,5			13	8	1	·
	Krawinkel	480	·	·	2,1	7,2	9,2	8,6	·	·	·	·	0,3	1,3	·	·	2,1	5,1	1,8	2,1	11,2	·	·	·	·	·	·	0,1	0,2	3,1	·	·		54,4	93	- 4	14	11	2	·
	Erfurt	183	·	·	1,1	2,5	5,3	6,1	0,0	·	·	·	3,8	1,6	0,0	·	0,0	1,5	0,6	2,0	1,3	·	·	·	·	·	·	0,1	1,0	6,6	0,0	·		33,5	84	- 7	13	11	2	·
Unstrut	Buttstädt	185	·	·	1,0	1,2	9,3	3,0	·	·	·	·	·	0,3	·	·	0,5	3,2	0,7	2,8	1,4	·	·	·	·	·	·	0,0	0,1	13,6	·	·		37,9	98	- 1	12	8	1	·
	~~Leubingen~~ *	130	·	·	1,0	1,7	8,6	2,6	·	·	·	·	·	1,8	·	·	1,2	2,1	0,2	2,9	1,3	·	·	·	·	·	·	0,4	1,2	7,6	·	·		33,6			13	11	1	·
Unstrut, Helme	Großberndten	400	·	·	2,0	4,8	11,6	4,0	·	·	·	·	0,3	1,2	·	·	1,7	5,7	0,5	4,3	12,5	·	·	·	·	·	·	0,0	0,5	7,3	0,0	·		56,6	110	+ 6	13	10	3	·
	Ebeleben	285	·	·	1,8	3,7	8,6	3,6	·	·	·	·	0,0	0,1	·	·	2,2	5,5	0,2	4,3	8,4	·	·	·	·	·	·	·	1,5	5,2	·	·		45,1	110	+ 4	12	10	1	·
	Greußen	164	·	·	0,7	3,2	7,9	1,5	·	·	·	·	3,3	0,8	0,0	·	1,0	3,1	0,2	2,5	3,6	·	·	·	·	·	·	0,1	1,7	2,1	·	·		31,7	97	-1	14	10	1	·
Unstrut	~~Worbis~~ **	319	·	·	4,6	8,9	10,7	6,1	·	·	·	·	0,1	0,7	·	·	0,6	5,8	2,6	3,7	11,1	·	·	·	·	·	0,6	0,3	0,8	0,3	·	·		62,9	114	+ 8	15	8	3	·
	Sondershausen	186	·	·	1,6	1,7	10,5	3,3	·	·	·	0,5	0,3	·	·	·	2,9	5,1	0,3	3,4	6,4	0,0	·	·	·	·	·	0,3	2,2	8,6	0,0	·		47,5	108	+ 4	14	10	·	·
	Heldrungen	130	·	·	1,5	0,6	8,4	3,3	·	·	·	·	0,1	0,2	·	·	2,3	0,1	0,0	2,2	2,2	·	·	·	·	·	·	0,3	2,0	3,1	·	·		26,3	60	-12	13	8	1	·
Unstrut, Helme	~~Sülzhayn~~ **	314	·	·	2,0	4,0	7,7	0,1	·	·	·	0,3	·	0,2	·	·	5,0	7,2	2,6	4,1	13,0	·	·	·	·	·	·	0,4	·	35,4	0,2	·		83,2			4	9	4	4
	Sachsa, Bad	340	·	·	4,0	9,0	15,6	2,3	·	·	·	·	·	2,3	·	·	7,0	7,7	0,5	4,0	7,6	·	·	·	·	·	·	0,2	·	2,3	·	·		62,5	105	+ 4	12	10	4	1
	Nordh. Talsp.	443	·	·	2,1	5,5	2,4	4,0	·	·	·	0,0	·	0,4	·	·	5,2	8,8	2,1	4,1	8,3	·	·	·	·	·	·	0,0	0,0	11,9	1,5	·		56,3			12	11	5	1
Unstrut	Kelbra	155	·	·	1,0	3,5	7,5	2,3	·	·	·	·	1,5	0,8	·	·	2,3	3,5	·	2,4	2,6	·	·	·	·	·	·	·	1,5	1,5	·	·		30,4	79	- 8	12	11	1	·
	Sangerhausen	190	·	·	1,9	0,8	6,6	·	·	·	·	·	·	0,5	·	·	1,1	2,5	·	2,1	0,9	·	·	·	·	·	·	0,2	1,0	1,0	·	·		18,6	49	-19	11	7	1	·
	Hohelinde	297	·	·	2,0	1,8	5,1	7,3	·	·	·	·	0,1	0,5	·	·	2,3	3,1	·	2,4	2,7	·	·	·	·	·	·	·	1,0	7,4	·	·		35,7	102	+ 1	12	10	1	·
	Bibra	170	·	·	1,5	0,5	7,2	4,8	·	·	·	·	·	0,8	·	·	2,6	3,5	1,1	2,4	0,0	·	·	·	·	·	·	0,0	0,6	3,6	·	·		28,6	65	-15	11	8	1	·
Saale	Teuchern	182	unvollständig beobachtet																																					
	Lützen	120	·	·	2,5	0,2	8,3	4,2	0,0	·	·	·	·	0,4	·	·	0,3	0,6	0,0	0,0	·	·	·	·	·	·	·	0,0	·	9,3	·	·		25,8	67	-13	8	4	·	·
	Merseburg	110	·	·	2,2	0,2	7,3	5,3	·	·	·	·	·	0,8	·	·	0,0	0,9	0,5	0,6	0,0	·	·	·	·	·	·	0,0	0,0	2,2	·	0,0		20,0	53	-18	9	4	1	·
	Schafstädt	146	·	·	1,4	0,9	9,0	6,1	·	·	·	·	·	·	·	·	0,2	1,1	0,7	·	0,2	·	·	·	·	·	·	0,0	·	1,4	·	·		21,0	58	-15	9	5	·	·
Weiße Elster	Asch	680	·	·	1,9	7,8	9,5	5,8	0,0	·	·	·	0,0	1,1	0,4	0,2	1,1	0,1	0,3	0,0	·	·	·	·	·	·	0,0	0,3	0,2	9,8	10,3	0,2		49,0	91	- 5	15	8	5	3
	Raun	560	·	·	1,0	7,2	8,2	2,4	·	·	·	·	·	1,0	0,5	·	0,6	·	·	·	·	·	·	·	·	·	·	·	0,2	1,6	9,2	0,2		32,1	57	-24	11	7	3	3
	Markneukirchen	520	·	·	1,3	9,9	8,5	1,5	0,1	·	·	·	·	1,0	0,4	0,0	0,1	·	0,3	·	·	·	·	·	·	·	·	0,4	·	1,2	1,1	0,0		25,0	38	-42	12	7	3	1
	Oelsnitz i. V.	408	·	·	1,8	8,6	7,3	5,9	0,2	·	·	·	·	1,0	·	·	·	0,2	·	·	·	·	·	·	·	·	·	0,6	0,5	8,3	·	0,0		34,4	65	-19	10	6	5	·
	Grobau	560	·	·	3,2	7,6	7,7	1,5	·	·	·	·	·	0,5	0,1	·	·	·	1,6	·	·	·	·	·	·	·	·	0,0	4,3	6,3	·	0,1		32,9	66	-17	10	7	1	·
	Falkenstein	595	·	·	3,0	13,5	10,2	5,3	·	·	·	·	·	3,2	0,8	·	0,3	·	0,1	·	·	·	·	·	·	·	·	0,2	0,0	1,7	·	0,2		33,5	55	-32	11	6	3	·
	~~Bernsgrün~~ ***	~~580~~	·	·	3,9	9,5	9,0	5,5	·	·	·	·	·	0,6	·	·	0,2	1,6	0,3	·	·	·	·	·	·	·	·	·	4,0	3,0	·	0,5		36,1			11	7	2	1
	Eich	450	·	·	4,0	12,4	10,3	6,2	·	·	·	·	·	1,9	0,0	·	0,0	0,2	0,3	·	·	·	·	·	·	·	·	·	0,9	0,3	·	·		37,2	55	-30	9	5	2	4
	Greiz	284	·	·	5,1	11,9	10,7	6,9	0,0	·	·	·	·	1,9	·	·	0,0	0,7	0,3	·	·	·	·	·	·	·	·	0,0	3,0	5,7	·	0,0		46,2	94	- 3	9	7	3	2
	Auma	405	·	·	3,0	3,5	11,1	6,0	·	·	·	·	·	1,5	·	·	0,2	1,1	·	·	·	·	·	·	·	·	·	·	1,0	3,5	·	0,0		30,9	65	-17	9	8	2	2
	Zeitz	175	·	·	3,4	2,2	8,7	7,3	·	·	·	·	·	3,0	·	·	0,0	1,8	·	0,0	·	·	·	·	·	·	·	·	0,0	0,0	8,5	·	·		34,9	80	- 9	7	7	1	1
	Meuselwitz	175	·	·	3,6	0,7	11,4	10,6	0,0	·	·	·	·	0,9	·	·	·	0,6	·	0,0	·	·	·	·	·	·	·	0,5	1,1	18,7	0,0	·		48,6	110	+ 7	9	5	·	·
Weiße Elster, Pleiße	Rußdorf	300	·	·	3,7	3,0	4,9	7,8	·	·	·	·	·	1,7	·	·	·	0,4	·	·	·	·	·	·	·	·	·	·	2,6	7,8	·	0,0		35,9			8	7	2	·
	Vollmershain	253	·	·	4,6	3,2	5,8	10,6	·	·	·	·	·	·	·	·	·	·	·	·	·	·	·	·	·	·	·	·	0,7	6,3	·	·		31,2			5	5	1	·
	Altenburg	198	·	·	4,7	1,4	12,9	9,5	0,0	·	·	·	·	2,4	·	·	0,0	0,7	0,0	0,2	·	·	·	·	·	·	·	0,5	3,1	13,5	0,0	0,3		49,2	128	+11	11	7	2	·
	Altmörbitz	198	·	·	2,3	2,8	11,4	9,5	·	·	·	·	·	2,1	·	·	0,1	0,7	0,1	·	·	·	·	·	·	·	·	1,5	1,0	7,4	0,3	0,0		39,2	63	-23	12	8	1	·
	Borna	140	·	·	4,0	0,8	9,2	6,0	·	·	·	·	·	0,2	·	·	0,2	1,4	·	0,3	·	·	·	·	·	·	·	0,1	1,9	13,4	·	0,0		37,5	78	-11	11	6	1	·
	Leipzig	113	·	·	3,2	0,4	9,1	5,2	·	·	·	·	·	1,5	·	·	0,6	0,8	0,0	0,9	0,0	·	·	·	·	·	·	0,0	0,1	10,6	·	0,0		32,4	69	-15	10	5	1	·
W.	~~Naunhof~~ +	~~152~~	·	·	3,1	0,6	9,6	11,7	·	·	·	·	·	0,0	·	·	1,6	1,7	·	0,1	·	·	·	·	·	·	·	·	0,7	6,6	·	·		35,7			9	6	·	·

\+ Kölleda 143 ×× Wahnde ++ Ilfeld 275 +++ Bahlterrer 517 × Oberholz 160

Flußgebiet		Ort	See-höhe m	1	2	3	4	5	6	7	8	9	10	11	12	13	14	15	16	17	18	19	20	21	22	23	24	25	26	27	28	29	30	31	Monatssumme mm	% d. Norm.	Abweichung	Zahl der Tage mit Niederschl. ≥0,1	≥1,0	≥10,0	Schnee ≥0,1	Gewitter
Saale	S.	Halle a. S.	102	·	·	1,4	1,2	13,2	3,8	·	·	·	·	·	0,9	·	·	0,4	1,2	0,0	0,4	·	·	·	·	·	·	·	0,6	1,0	3,0	·	0,1		27,2	73	-10	12	7	1	·	·
	Bul za	Eisleben	160	·	·	1,3	0,6	11,9	1,9	·	·	·	·	·	0,9	·	·	0,2	1,3	·	2,0	1,3	·	·	·	·	·	·	1,1	0,5	7,7	·	·		30,7	81	- 7	12	8	1	·	·
	S.	Rothenburg	68	·	·	1,4	2,7	12,3	·	·	·	·	·	·	·	·	·	1,2	·	·	·	6,5	·	·	·	·	·	·	·	·	2,3	·	·		26,4	70	-12	6	6	·	·	·
	Wipper	Hayn	435	·	·	2,7	1,9	6,7	2,0	·	·	·	·	0,3	0,9	0,0	·	2,8	6,7	0,7	3,0	6,3	·	·	·	·	·	·	0,6	1,1	1,2	0,0	·		36,9	71	-15	14	10	4	·	·
		Wippra	215	·	·	2,3	1,8	9,7	1,1	·	·	·	·	0,0	0,9	0,0	·	0,1	2,9	0,0	2,3	3,9	·	·	·	·	·	·	0,7	1,3	0,2	0,0	·		27,2	61	-17	12	8	2	·	·
		Sandersleben	185	·	·	3,7	0,9	11,9	1,5	·	·	·	·	·	0,2	·	·	1,2	·	·	2,1	0,6	·	·	·	·	·	·	·	·	7,3	·	·		29,4	70	-13	9	6	1	·	·
		Stangerode	203	·	·	4,3	2,3	12,2	2,3	·	·	·	·	6,3	1,7	·	·	·	1,5	·	3,9	3,3	·	·	·	·	·	·	1,2	·	2,3	·	·		41,3	93	- 1	11	11	1	·	·
	S.	Bernburg	66	·	·	3,4	1,4	10,5	0,1	·	·	·	·	·	0,0	·	·	0,0	1,5	·	1,3	1,0	·	·	·	·	·	·	0,3	0,6	2,7	0,0	0,0		22,8	64	-13	10	7	1	·	·
	Fränse	Landsberg (Bz. Halle)	103	·	·	1,9	1,4	10,3	1,8	·	·	·	·	·	0,0	·	·	1,5	1,5	·	0,4	0,1	·	·	·	·	·	·	·	·	3,9	0,3	·		23,1	62	-14	10	7	·	·	·
		Glaucig	80	·	·	0,2	2,4	12,0	1,7	·	·	·	·	·	1,4	·	·	0,3	0,2	·	0,2	·	·	·	·	·	·	·	0,0	0,2	8,2	0,7	0,0		27,5	70	-12	11	5	1	·	·
	Bode	Brocken	1142	·	·	4,2	6,3	8,5	2,1	·	·	·	0,5	2,0	1,1	0,3	·	9,4	19,1	9,9	11,5	4,6	0,0	·	·	·	·	·	0,7	0,1	4,5	0,4	0,4		85,6	79	-22	18	12	11	14	·
		Schierke	613	·	·	5,8	6,8	17,0	·	·	·	·	2,6	·	2,0	·	·	8,0	10,3	4,5	9,0	19,0	·	·	·	·	·	·	·	·	6,0	·	·		91,0	100	0	11	11	6	11	·
		Königskrug	756	·	·	4,8	8,2	10,4	0,5	·	·	·	3,4	0,2	2,0	·	·	9,9	20,7	3,4	7,4	16,8	·	·	·	·	·	0,1	2,4	0,5	5,3	0,2	·		96,2	93	- 8	17	12	9	6	·
		Rübeland	420	·	·	6,0	9,8	7,1	2,3	·	·	·	·	·	1,6	0,3	·	2,2	4,1	0,3	6,1	10,5	·	·	·	·	·	·	0,6	·	9,5	·	·		60,4	107	+ 4	13	10	4	·	·
		Bennecksenstein *	315	·	·	2,8	9,8	10,0	1,4	·	·	·	0,5	·	0,7	0,1	·	5,9	6,3	3,2	5,0	12,6	·	·	·	·	·	·	0,2	·	24,6	0,1	·		83,4			15	10	6	3	·
		Allrode	450	·	·	5,4	7,0	5,3	·	·	·	·	·	·	1,2	·	·	1,4	5,6	2,3	·	17,5	·	·	·	·	·	·	1,7	·	20,0	·	·		67,4	124	+13	10	10	3	·	·
		Quedlinburg	124	·	·	6,0	4,0	11,3	2,4	·	·	·	6,5	2,0	0,6	·	·	·	1,8	1,0	3,5	3,9	·	·	·	·	·	·	1,7	0,1	14,4	2,7	·		61,9	155	+22	15	13	2	·	·
		Blankenburg	180	·	·	5,3	8,3	6,2	3,3	·	·	·	·	0,0	1,5	0,1	·	0,0	0,3	3,2	3,0	11,5	·	·	·	·	·	0,0	0,2	·	9,7	3,5	·		56,1	119	+ 9	13	10	3	·	·
	Bode, Selke	Harzgerode	398	·	·	3,8	3,4	8,5	1,7	·	·	·	·	1,9	2,0	·	·	0,7	3,3	0,4	3,9	6,1	·	·	·	·	·	·	0,6	·	9,2	0,4	·		45,4	86	- 6	14	10	3	2	·
		Reinstedt	135	·	·	7,0	1,5	12,9	1,6	·	·	·	1,5	·	·	·	·	2,5	1,6	0,2	2,2	3,0	·	·	·	·	·	·	1,7	·	3,4	1,0	·		40,1	96	- 2	13	12	·	·	·
		Ballenstedt	230	·	·	3,6	3,9	12,5	4,1	·	·	·	1,3	5,7	1,5	0,1	·	0,0	1,7	0,0	4,1	2,7	·	·	·	·	·	·	1,3	·	3,2	1,2	·		46,9	94	- 3	14	13	4	·	·
	Bode	Gröningen	94	·	·	4,3	3,3	10,9	0,3	·	·	·	0,8	0,5	0,5	·	·	0,4	0,9	1,0	3,5	1,8	·	·	·	·	·	·	1,2	·	1,8	·	·		31,2	86	- 5	14	8	1	·	·
		Warnigerode (Schnl.)	237	·	·	4,4	3,8	7,1	3,7	·	·	·	0,2	·	0,4	·	·	0,0	2,0	2,2	3,7	8,2	·	·	·	·	·	1,0	1,7	·	4,1	0,3	·		42,8	88	- 6	14	11	4	·	·
	Bode, Auss.	Rohrsheim	95	·	·	2,2	3,7	9,5	0,8	·	·	·	0,0	1,9	0,9	0,0	·	0,1	3,5	1,9	5,8	5,0	·	·	·	·	·	0,0	1,1	0,4	8,9	1,0	·		46,7	124	+ 9	15	11	1	·	·
		Hötensleben	100	·	·	3,0	4,5	10,1	·	·	·	·	0,1	·	0,2	·	·	1,8	4,8	2,2	6,4	10,0	·	·	·	·	·	·	0,7	·	2,0	·	·		45,8	124	+ 9	12	9	1	·	·
		Röderhof	200	·	·	4,0	4,1	11,9	0,3	0,2	·	·	·	4,4	2,0	0,3	·	0,7	2,4	2,1	4,0	5,5	·	·	·	·	·	·	1,2	·	2,8	2,1	·		48,0	109	+ 4	16	12	2	·	·
	Bode	Seehausen	135	·	·	8,9	20,1	6,0	·	·	·	·	·	1,0	1,7	·	·	2,5	2,4	3,3	5,5	5,4	·	·	·	·	·	·	0,9	·	·	1,1	·		58,8	151	+20	12	11	1	·	·
		Wolmirsleben	70	·	·	6,1	3,9	12,0	·	·	·	·	·	·	0,7	·	·	0,6	2,0	0,6	3,6	2,2	·	·	·	·	·	·	0,4	·	0,2	4,8	·		37,1	106	+ 2	12	7	1	·	·
	S.	Calbe	60	·	·	3,2	1,3	8,5	0,3	·	·	·	·	·	·	·	·	0,9	2,5	·	1,3	3,0	·	·	·	·	·	·	0,0	0,5	4,5	0,1	·		26,1	71	- 8	11	7	·	·	·
Saale bis Havel	Saale bis Ohre	Serno	120	·	·	·	2,1	9,5	·	·	·	·	·	·	·	·	·	4,1	4,3	·	1,3	·	·	·	·	·	·	·	·	20,0	·	·		41,3	95	- 2	6	6	·	·	·
		Zerbst	71	·	·	2,1	9,1	12,2	0,3	·	·	·	·	·	0,6	·	·	0,3	3,8	·	0,2	0,0	·	·	·	·	0,0	·	0,0	·	3,2	2,7	·		34,5	92	- 3	10	6	1	·	·
		Magdeburg	56	·	·	4,5	2,9	11,3	0,2	0,0	·	·	·	0,0	0,0	·	·	0,5	3,1	0,6	2,8	0,6	·	·	·	·	·	·	0,0	5,3	0,7	5,3	0,0		37,8	105	+ 2	12	7	2	·	·
		Loburg	75	·	·	2,6	6,3	9,5	0,2	·	·	·	·	·	0,0	·	·	1,2	5,6	0,5	1,8	0,0	·	·	·	·	·	·	0,0	·	9,0	1,4	·		39,8	105	+ 2	11	8	·	·	·
	Ohre	Zum Giebel	59	·	·	5,3	3,2	8,1	0,4	·	·	·	·	·	0,0	·	·	2,8	3,6	1,0	8,3	13,5	·	·	·	·	·	·	1,0	1,1	4,1	·	·		52,4	110	+ 5	12	11	·	·	·
		Calvörde	65	·	·	3,2	2,9	10,8	·	·	·	·	·	·	0,0	·	·	2,1	2,5	1,6	6,9	6,5	·	·	·	·	·	·	0,7	0,0	0,8	0,5	·		38,5	103	+ 1	11	8	·	·	·
		Haldensleben	66	·	·	4,2	2,3	11,5	0,1	·	·	·	·	·	·	·	·	1,7	3,0	4,2	3,0	4,8	·	·	·	·	·	·	0,9	·	·	0,2	·		35,9	98	- 1	11	8	·	·	·
	Ohre bis Havel	Parey	37	·	·	6,3	7,2	12,0	·	·	·	·	·	·	·	·	·	1,5	1,5	0,7	5,0	1,7	·	·	·	·	·	·	·	0,3	4,9	·	·		41,1	114	+ 6	10	8	1	·	·
		Landsberg (Kr. Stendal)	110	·	·	5,1	4,3	11,1	·	·	·	·	·	·	·	·	·	3,2	1,4	0,6	7,2	1,3	·	·	·	·	·	·	·	·	11,4	·	·		45,6	118	+ 7	9	8	1	·	·
		Tangermünde	50	·	·	4,0	4,0	14,0	·	·	·	·	·	0,3	·	·	·	1,1	0,5	·	4,3	1,3	·	·	·	·	·	·	·	·	2,5	·	·		32,0	95	- 2	9	7	2	·	·
Havel	Quelle bis Syrau	Wolfsbruch	60	·	·	8,6	1,4	4,5	·	·	·	·	·	·	·	·	·	1,1	2,0	0,3	3,2	·	·	·	·	·	·	·	·	2,0	35,6	·	·		58,7	147	+19	9	8	1	·	·
		Bredereiche	47	·	·	8,0	0,8	2,4	0,0	·	·	·	·	·	0,0	·	·	1,4	2,2	0,2	4,8	·	1,0	·	·	·	·	·	0,0	2,1	52,3	·	·		75,2	188	+34	10	8	1	·	·
		Knehden	71	·	·	5,5	·	3,4	0,6	·	·	·	·	·	0,7	·	·	1,1	1,9	0,3	3,7	·	·	·	·	·	·	·	·	0,3	4,8	·	·		22,3	62	-14	10	6	2	·	·
		Zehdenick (Stärkef.)	44	·	·	6,9	·	1,8	·	·	·	·	·	·	1,7	·	·	1,6	1,3	0,7	2,9	·	·	·	·	·	·	·	·	2,5	20,0	·	·		39,4	106	+ 2	9	8	2	·	·
		Oranienburg	35	·	·	3,9	1,4	4,5	·	·	·	·	·	·	0,6	·	·	0,6	0,9	1,1	1,6	·	·	·	·	·	·	·	·	2,7	7,0	·	·		24,3	64	-14	10	7	3	·	·
	Syrau	Fürstenwalde	670	·	·	1,2	·	3,2	·	·	·	·	·	·	0,9	0,0	0,0	0,2	1,8	·	1,5	0,0	·	·	·	·	·	·	0,0	·	·	·	·		9,4	24	-29	6	4	2	·	·
		Sohland	306	·	·	1,6	4,4	6,6	3,3	·	·	·	·	·	4,8	0,0	·	0,0	·	·	·	·	·	·	·	·	·	·	·	·	·	2,9	0,0		23,6	43	-31	6	5	2	1	·
		Bautzen	210	·	·	1,5	4,1	4,2	6,6	0,0	0,0	·	·	0,0	4,8	0,4	·	0,0	·	0,4	·	·	·	·	·	·	·	·	0,0	·	·	3,0	·		25,0	45	-30	8	6	3	1	·

Elbe

* Grünstal 573

Flußgebiet	Ort	Seehöhe m	1	2	3	4	5	6	7	8	9	10	11	12	13	14	15	16	17	18	19	20	21	22	23	24	25	26	27	28	29	30	31	Monatssumme mm	% v. Mittel	Abweichung v. d. Norm	Zahl der Tage mit Niederschl. ≥ 0,1 mm	≥ 1,0 mm	≥ 5,0 mm	≥ 10,0 mm
Spree, Schwarze Elster	Löbau	249	·	·	0,8	3,8	4,4	3,7	·	·	·	·	·	5,7	2,5	·	·	0,0	0,3	·	·	·	·	·	·	·	0,0	0,0	·	·	4,9	0,3		26,4	43	-35	9	6	3	1
	Halbendorf	141	·	·	1,7	2,6	3,5	3,4	·	·	·	·	·	6,5	1,6	·	·	·	0,0	·	·	·	·	·	·	·	·	·	·	·	0,2	0,3		19,8	38	-32	8	6	3	1
	Spreefurt	132	·	·	1,0	1,5	5,2	2,0	·	·	·	·	·	3,0	2,7	·	0,4	·	·	·	·	·	·	·	·	·	·	·	·	0,0	0,8	0,0		16,6			8	5	3	·
	Königshain	220	·	·	0,8	3,4	4,7	4,8	·	·	·	·	·	2,3	6,0	·	·	·	0,1	·	·	·	·	·	·	·	·	·	·	·	3,8	1,5		27,4	52	-25	9	7	3	2
	Rietschen	142	·	·	·	1,4	6,2	1,6	·	·	·	·	·	4,3	·	·	·	·	·	·	·	·	·	·	·	·	·	·	·	·	0,9	·		14,4			5	4	3	4
	Niesky	177	·	·	1,3	2,7	4,7	4,8	·	·	·	·	·	2,2	4,5	·	·	·	0,2	·	·	·	·	·	·	·	·	·	·	·	2,5	0,7		23,6	47	-27	9	7	2	2
Spree	Spremberg	125	·	·	1,0	1,4	4,0	1,6	·	·	·	·	·	4,7	1,2	·	·	0,2	·	·	·	·	·	·	·	·	·	·	·	·	·	·		14,1	33	-29	7	6	3	2
	Kotthus (Pumpst.)	70	·	·	0,7	0,4	4,8	·	·	·	·	·	·	2,0	1,9	0,1	0,1	0,2	0,0	0,1	·	·	·	·	·	·	·	·	·	·	·	·		10,3	26	-29	9	3	4	·
	Kalau	80	·	·	2,4	0,6	5,9	0,6	·	·	·	·	·	0,0	·	·	·	0,5	0,0	0,1	·	·	·	·	·	·	·	·	0,0	·	·	·		10,1	27	-28	6	2	1	·
	Burg i. Spr.	57	·	·	1,4	·	5,5	·	·	·	·	·	·	2,1	1,1	·	0,1	0,2	0,0	0,3	·	·	·	·	·	·	·	·	·	·	·	·		10,7	31	-24	7	4	3	·
	Lübben (Mühlead.)	49	·	·	3,4	0,3	5,8	·	·	·	·	·	·	3,3	·	·	0,1	0,9	·	0,7	·	·	·	·	·	·	·	·	0,3	·	·	·		14,8	40	-22	8	3	2	·
	Luckau	64	nicht beobachtet																																					
	Lindenberg	108	·	·	0,8	0,0	4,9	·	·	·	·	·	·	1,5	0,9	0,1	0,2	1,5	·	0,3	0,3	·	·	·	·	·	·	·	0,0	·	·	·		10,5	30	-24	9	3	4	·
	Klein Liebitz	59	·	·	1,1	·	5,4	·	·	·	·	·	·	2,1	0,0	·	0,1	·	·	1,3	·	·	·	·	·	·	·	·	·	·	0,4	·		10,4	26	-30	6	4	2	·
	Friedland	45	·	·	·	·	5,6	·	·	·	·	·	·	0,2	0,1	0,5	0,1	0,9	·	1,0	1,1	·	·	·	·	·	·	·	0,1	·	·	·		9,6	27	-25	9	3	3	·
	Falkenberg	56	·	·	0,8	·	3,8	·	·	·	·	·	·	1,4	0,3	·	0,7	1,7	·	1,2	·	·	·	·	·	·	·	·	0,6	·	·	·		10,5	28	-27	8	4	2	·
	Hartmannsdorf	37	·	·	0,4	·	7,3	·	·	·	·	·	·	1,2	·	·	0,7	2,9	·	1,3	0,4	·	·	·	·	·	·	·	·	·	·	·		13,8	37	-23	7	4	2	·
	Leuenberg	116	·	0,4	0,3	2,1	·	·	·	·	·	·	·	6,1	4,5	0,4	0,7	3,5	·	0,3	·	·	·	·	·	·	·	·	·	2,8	·	·		21,1	52	-16	10	5	3	·
	Klein Schacksdorf*	42	·	·	2,6	0,1	5,8	·	·	·	·	·	·	0,4	0,1	·	0,5	3,4	·	0,3	·	·	·	·	·	·	·	·	0,5	·	·	·		13,7	35	-25	9	3	3	·
	Werneuchen	76	·	·	5,7	0,2	3,0	·	·	·	·	·	·	1,0	0,0	·	0,7	2,2	0,0	·	·	·	·	·	·	·	·	·	0,2	·	·	·		13,0	36	-23	7	4	2	·
Spree, Dahme, Spree	Dahme	96	·	·	2,9	·	5,7	·	·	·	·	·	·	1,5	·	·	·	1,0	1,0	·	·	·	·	·	·	·	·	·	0,1	·	·	·		12,2	32	-26	6	5	2	·
	Märkisch Buchholz	38	·	·	1,9	0,1	4,1	·	·	·	·	·	·	4,1	0,0	·	0,2	1,7	0,0	1,6	1,1	·	·	·	·	·	·	·	0,0	·	·	·		14,8	39	-23	8	6	2	·
	Storkow	37	·	·	1,6	·	5,6	·	·	·	·	·	·	0,9	0,7	·	0,3	1,7	·	1,7	·	·	·	·	·	·	·	·	·	·	·	·		12,5	32	-26	7	4	3	·
	Königswusterhausen	37	·	·	2,3	0,1	5,8	·	·	·	·	·	·	4,6	1,1	·	0,6	2,4	·	1,4	0,1	·	·	·	·	·	·	·	0,7	·	0,0	·		19,1	53	-17	10	6	3	1
	Schönow b. Bernau	67	0,1	·	6,6	0,9	4,8	0,3	·	·	·	·	·	1,8	1,1	·	0,6	1,9	0,3	1,2	·	·	·	·	·	·	·	·	·	1,6	·	·		21,2	54	-18	12	7	3	·
	Berlin (Invalidenstr.)	35	Beob. Stelle aufgehoben																																					
Havel	Berlin-Dahlem	55	·	·	4,0	1,3	6,4	0,0	·	·	·	·	·	1,5	0,8	·	1,0	3,3	·	0,1	·	·	·	·	·	·	·	·	1,3	·	·	·		19,7	47	-22	9	7	3	·
Nuthe	Potsdam (Obs.)	80	·	·	2,2	1,1	7,8	0,0	·	·	·	·	·	1,7	0,2	·	0,9	3,3	·	1,2	0,0	·	·	·	·	·	·	·	0,4	0,6	2,4	0,3	·	22,1	55	-18	12	7	3	·
	Jüterbog (Alt. Lager)	103	·	·	2,2	1,1	8,5	0,0	·	·	·	·	·	1,5	0,0	·	0,2	1,8	0,0	0,0	0,0	·	·	·	·	·	·	·	1,8	·	6,8	0,0	·	23,9	68	-11	8	7	2	·
	Mückendorf	55	·	·	2,4	0,1	7,5	0,3	·	·	·	·	·	2,5	0,0	·	0,6	2,0	·	1,3	·	·	·	·	·	·	·	·	1,2	·	2,2	·	·	20,1	52	-19	10	7	2	1
	Trebbin	40	·	·	2,3	1,9	0,8	·	·	·	·	·	·	·	·	·	1,4	2,3	·	·	·	·	·	·	·	·	·	·	·	·	3,1	·		11,8	33	-24	6	5	·	·
	Brück	44	·	·	1,7	1,6	8,8	·	·	·	·	·	·	1,6	·	·	0,3	3,0	·	1,2	0,3	·	·	·	·	·	·	·	0,8	0,1	27,1	0,2	·	46,7	137	+13	12	7	2	·
Nuthe bis Hauptkanal	Brandenburg	32	·	·	4,4	7,2	9,0	0,2	·	·	·	·	·	0,4	0,0	·	1,5	2,5	0,3	2,2	·	·	·	·	·	·	·	2,3	0,2	22,8	2,9	·		55,9	151	+19	13	9	3	·
	Schmerwitz	180	·	·	3,2	5,7	10,2	·	·	·	·	·	·	0,5	0,1	·	1,4	5,4	0,3	1,5	·	0,2		·	·	·	·	0,9	0,4	18,4	3,8	·		52,0	130	+12	14	8	3	·
	Ziesar	60	·	·	3,6	4,1	10,1	·	·	·	·	·	·	0,5	·	·	1,7	5,0	0,5	2,8	0,9	·	·	·	·	·	·	0,3	·	8,5	1,7	·		39,9	108	+ 3	12	8	2	·
	Krüssau	50	·	·	5,0	7,5	12,6	0,1	·	·	·	·	·	0,0	·	·	2,7	4,8	1,1	2,3	1,3	0,1	·	·	·	·	·	0,4	·	8,0	1,7	·		47,6	122	+ 9	13	10	2	·
	Genthin	37	·	·	6,0	7,2	14,8	·	·	·	·	·	·	1,4	·	·	1,6	2,0	2,5	3,1	1,0	·	·	·	·	·	·	·	·	0,1	2,6	·	·	42,3	128	+ 9	11	10	2	·
	Rathenow	27	·	·	5,7	6,0	11,5	0,0	·	·	·	·	·	0,6	·	·	1,5	1,4	0,0	4,5	0,5	·	·	·	·	·	·	·	2,7	3,6	24,9	0,1	·	63,0	191	+30	12	9	2	·
Hauptkanal	Velten	37	·	·	4,5	1,6	4,7	·	·	·	·	·	·	1,0	·	·	1,2	1,6	·	2,3	·	·	·	·	·	·	·	·	0,5	3,2	11,8	·	·	32,4	81	- 8	10	9	1	·
	Damme	37	·	·	6,2	5,9	7,9	·	·	·	·	·	·	0,3	·	·	1,3	0,9	2,1	2,4	·	·	·	·	·	·	·	·	0,0	1,4	24,1	1,9	·	54,4	143	+16	11	9	2	·
Hahn	Neuruppin	42	·	·	8,0	3,2	6,9	0,1	·	·	·	·	·	0,1	·	·	2,3	1,1	1,5	5,4	0,3	0,0	·	·	·	·	·	0,0	3,8	45,1	·	·		77,8	205	+40	12	9	3	·
	Neu Glienicke **	95	·	·	8,3	2,0	0,5	·	·	·	·	·	·	·	·	·	1,5	1,5	·	5,1	·	·	·	·	·	·	·	·	3,1	48,0	0,3	·		70,3			9	7	1	·
	Michaelisbruch	25	·	·	7,0	3,0	7,4	0,0	·	·	·	·	·	0,0	·	·	1,5	0,6	0,0	5,5	0,4	·	·	·	·	·	·	1,0	0,4	25,9	1,6	·		54,3	151	+18	11	8	1	·
	Eberswalde Hof	31	·	·	3,7	1,1	3,7	·	·	·	·	·	·	0,4	·	·	1,3	2,0	3,3	2,3	·	·	·	·	·	·	·	0,1	4,4	15,0	0,1	·		37,4	99	- 1	12	9	2	·
Havel	Wittstock	66	·	·	12,4	1,7	4,2	·	·	·	·	·	·	·	·	·	2,1	1,2	1,2	4,5	0,2	·	·	·	·	·	·	·	·	0,8	25,1	6,1	·		59,5	154	+21	11	9	2	·
	Kyritz	48	·	·	8,1	2,2	8,1	·	·	·	·	·	·	0,1	·	·	2,8	1,3	0,4	4,2	0,2	·	·	·	·	·	·	·	1,2	0,1	22,0	1,0	·		51,7	132	+14	13	9	2	·
	Havelberg	40	·	·	0,9	4,2	10,8	·	·	·	·	·	·	·	0,7	·	1,5	0,3	0,3	0,2	0,3	·	·	·	·	·	·	·	1,1	1,3	5,3	·	·		34,9	92	- 3	12	7	2	·

* Schönecche ++ Katerbow 60

Flußgebiet	Ort	See-höhe m	1	2	3	4	5	6	7	8	9	10	11	12	13	14	15	16	17	18	19	20	21	22	23	24	25	26	27	28	29	30	31	Monatssumme mm	% d. Norm.	Abweichung	Zahl der Tage mit Niederschl. ≥0,1	≥1,0	≥5,0
Havel bis Mündung																																								
Stepenitz	Meyenburg	86	·	·	8,5	4,0	0,4	·	·	·	·	·	·	·	·	·	2,2	·	0,0	15,5	0,8	·	·	·	·	·	·	·	3,2	5,2	5,0	·		44,8	105	+ 2	8	6	1
	Gülitz +	60	·	·	8,4	3,4	3,0	·	·	·	·	·	·	·	0,0	·	3,0	2,3	1,2	8,8	2,0	·	·	·	·	·	·	·	2,5	2,6	2,3	·		39,5	111	+ 4	11	11	4
	Perleberg ++	31	·	·	9,0	3,0	9,5	·	·	·	·	·	·	·	·	·	3,2	2,6	1,0	7,4	2,2	·	·	·	·	·	1,1	3,3	7,1	·	·		49,4			11	11	1
Elbe	Wittenberge	23	·	·	6,7	3,6	10,1	·	·	·	·	·	·	0,0	·	·	2,2	2,9	2,7	8,8	9,2	·	·	·	·	·	·	0,0	·	3,5	·	·		49,7	122	+ 9	9	9	1
Aland	Gardelegen	44	·	·	5,5	3,7	15,0	·	·	·	·	·	·	·	·	·	6,0	2,5	3,0	11,0	7,2	·		·	·	·	·	·	·	·	1,5	·		55,4	145	+17	9	9	1
	Güssefeld	40	·	·	6,2	3,8	16,3	·	·	·	·	·	·	·	·	·	1,7	1,6	0,4	6,6	12,5	·	·	·	·	·	·	·	0,2	2,5	0,7	·		52,5	136	+14	11	8	1
	Großschwechten x	33	·	·	7,0	6,2	7,0	·	·	·	·	·	·	·	·	·	·	1,4	0,6	7,2	2,2	·	·	·	·	·	·	1,5	0,3	3,5	·	·		36,9			10	8	1
	Seehausen (Altm.)	21	·	·	1,7	2,0	23,3	·	·	·	·	·	0,0	·	·	·	2,0	0,1	0,0	8,5	4,7	·	·	·	·	·	·	·	·	5,2	·	·		50,5	130	+11	8	8	1
Elbe	Lenzen	17	·	·	6,4	6,6	9,7	·	·	·	·	·	·	·	·	·	1,4	3,7	0,2	5,0	12,5	·	·	·	·	·	·	·	2,2	·	·	·		47,7	117	+ 7	9	8	1
Elde	Röbel	64	·	·	11,8	3,7	2,0	·	·	·	·	·	·	·	·	·	2,4	2,0	2,0	7,0	·	·	·	·	·	·	·	·	8,1	31,3	3,5	·		73,8	169	+30	10	10	1
	Waren	68	·	·	8,7	6,8	1,0	·	·	·	·	·	·	0,3	·	·	1,7	0,8	0,6	6,5	0,5	·	·	·	·	·	·	·	5,9	18,3	2,2	·		53,3	123	+10	12	8	1
	Plau	63	·	·	10,1	6,5	3,0	·	·	·	·	·	·	·	·	·	0,5	2,5	·	6,2	6,4	·	·	·	·	·	·	·	3,3	12,4	·	·		50,9	124	+ 9	9	9	1
	Redlin	57	·	·	8,0	5,0	4,1	·	·	·	·	·	·	·	·	·	2,1	1,7	0,9	9,4	17,5	·	·	·	·	·	·	0,5	0,2	4,2	2,5	·		56,1	140	+16	12	9	1
	Hohenviecheln	50	·	·	6,7	4,0	4,0	·	·	·	·	·	·	·	·	·	1,8	4,3	1,5	3,2	11,6	0,2	·	·	·	·	·	·	·	·	0,4	·		37,7	86	- 6	10	8	1
	Schwerin	52	·	·	5,6	6,2	8,0	0,3	·	·	·	·	·	·	·	·	2,9	4,6	0,3	2,6	11,3	0,6	·	·	·	·	·	·	·	0,4	0,4	·		43,2	102	+ 1	12	7	2
	Grabow	30	·	·	5,6	7,1	10,9	·	·	·	·	·	·	·	·	·	2,5	2,0	·	4,1	12,2	·	·	·	·	·	·	·	4,5	9,6	·	·		58,5	137	+16	9	9	1
	Dömitz	15	·	·	6,8	11,0	11,9	·	·	·	·	·	·	·	·	·	1,7	·	·	7,2	8,4	·	·	·	·	·	·	·	5,8	·	·	·		52,8	139	+15	7	7	1
Jeetzel	Klötze	55	·	·	5,6	2,8	12,8	·	·	·	·	·	·	·	·	·	2,9	2,5	1,0	8,2	8,9	·	·	·	·	·	·	·	0,5	4,4	3,3	·		52,9	132	+13	11	10	·
	Salzwedel	23	·	·	6,1	4,1	13,0	·	·	·	·	·	·	·	·	·	2,3	2,4	1,4	4,6	12,3	·	·	·	·	·	·	0,1	5,2	1,8	0,1	·		53,4	139	+15	12	10	1
	Arendsee	28	·	·	6,2	6,8	13,4	·	·	·	·	·	·	·	·	·	2,2	1,2	0,5	5,4	9,7	·	·	·	·	·	·	·	0,3	6,5	·	·		52,2	130	+12	10	8	1
	Schnega	50	·	·	9,0	2,7	11,8	·	·	·	·	·	·	0,4	·	·	2,5	0,5	·	5,6	7,7	·	·	·	·	·	·	·	1,3	8,2	·	·		49,7	119	+ 8	10	8	3
	Lüchow	18	·	·	6,3	8,8	12,8	·	·	·	·	·	·	·	·	·	2,3	2,1	0,7	5,1	12,3	·	·	·	·	·	·	·	0,1	7,8	1,3	·		59,6	158	+22	11	9	2
Sude	Hagenow	25	·	·	7,0	8,2	10,6	·	·	·	·	·	·	·	·	·	4,0	1,6	1,0	3,8	7,2	·	·	·	·	·	·	·	4,0	2,7	·	·		50,1	116	+ 7	10	10	2
	Lübtheen	15	·	·	6,8	11,0	13,5	·	·	·	·	·	·	0,4	·	·	1,7	2,5	0,1	4,1	8,2	·	·	·	·	·	·	·	1,3	1,5	·	·		51,1	124	+10	11	9	3
	Zarrentin	45	·	·	4,5	7,2	10,4	0,4	·	·	·	·	·	·	·	·	3,5	8,2	0,9	2,3	12,8	·	·	·	·	·	·	0,0	3,4	4,7	0,2	·		58,9	131	+14	12	9	3
Elbe	Lauenburg	45	·	·	13,4	6,2	13,6	0,7	·	·	·	·	·	0,0	·	·	2,8	3,9	1,7	1,4	19,6	0,0	·	0,0	·	4,6	0,0	·	0,1	0,6	0,3	·		68,9	160	+26	13	9	6
Jlmenau	Uelsen (Luisenstr.)	38	·	·	9,5	11,9	9,9	·	·	·	·	·	·	0,2	·	·	0,8	2,8	1,0	5,8	10,9	·	·	·	·	1,1	·	0,4	2,5	2,0	0,2	·		59,0	148	+19	14	10	2
	Velgen	85	·	·	8,4	11,1	12,5	·	·	·	·	·	·	·	·	·	2,2	5,0	·	3,1	22,8	0,2	·	·	·	3,5	·	2,6	0,8	2,0	0,8	·		75,0	171	+31	13	10	2
	Lüneburg	38	·	·	9,4	11,5	12,6	0,6	·	·	·	·	0,3	·	·	·	2,1	5,2	0,2	1,0	20,9	0,0	·	·	·	2,4	·	0,3	1,3	0,4	0,0	·		68,2	161	+26	14	9	3
	Hohenfier	64	·	·	3,0	14,5	10,9	2,4	·	·	·	·	·	·	·	·	4,1	11,3	3,2	6,5	2,7	·	·	·	·	·	4,7	·	6,7	·	·	·		70,0	163	+27	11	11	1
	Dahlenburg	35	·	·	14,2	9,5	12,5	·	·	·	·	·	·	·	·	·	3,1	4,1	0,4	4,8	8,0	·	·	·	·	0,0	·	·	13,1	·	·	·		69,7	159	+26	9	8	2
Jlmenau bis Stör	Stöckte	3	·	·	7,9	6,7	12,8	2,0	·	·	·	·	·	·	·	·	1,3	2,9	2,0	·	16,9	·	·	·	·	4,8	·	·	0,0	·	1,1	·		58,4	161	+22	10	10	2
	Sahrendorf-Schätz.	70	·	·	11,4	12,6	14,8	3,4	·	·	·	·	·	·	·	·	3,6	4,2	1,4	1,1	16,3	·	·	·	·	3,1	·	1,0	1,0	·	·	·		73,9	187	+27	12	12	2
	Reinbek	9	·	·	7,9	4,8	17,9	·	·	·	·	·	·	·	·	·	8,7	3,3	4,2	·	14,0	·	·	·	·	5,6	·	·	0,2	5,6	0,3	·		74,7	156	+31	11	11	2
	Bargteheide	43	·	·	5,9	6,0	23,5	7,6	·	·	·	·	·	·	·	·	4,5	16,6	0,3	·	12,4	0,2	·	·	·	3,3	·	0,0	0,0	·	2,3	·		82,6	172	+35	11	9	6
	Hamburg-Fuhlsbütt.	12	·	·	7,0	4,4	14,1	6,8	·	·	·	·	·	·	·	·	7,8	12,5	0,0	0,4	11,3	·	·	·	·	2,1	·	5,5	3,4	6,8	2,4	·		84,5	163	+33	13	12	3
	Sauensiek	40	·	·	9,0	5,4	28,5	13,3	·	·	·	·	·	·	·	·	3,2	15,1	0,1	0,8	28,0	·	·	·	·	·	·	9,1	0,8	1,9	0,4	·		115,6	251	+70	13	9	4
	Estebrügge	1	·	·	9,5	3,1	10,7	9,7	·	·	·	·	·	·	·	·	4,4	10,1	0,1	0,6	14,1	0,1	·	·	·	0,0	·	9,7	0,7	0,5	1,6	·		74,9	156	+37	14	9	4
	Stade	20	·	·	8,9	7,6	12,5	9,4	·	·	·	·	·	·	·	·	3,4	12,8	·	·	13,9	1,2	·	·	·	5,0	·	4,0	5,7	2,3	5,8	·		99,5	217	+54	13	13	3
	Rantzau	10	·	·	5,9	3,3	12,0	4,9	·	·	·	·	·	·	·	·	4,4	8,6	1,1	1,0	16,5	1,8	·	·	·	0,9	·	1,7	3,2	·	3,4	·		68,7	140	+20	14	13	4
	Glückstadt	3	·	·	·	5,6	5,0	9,2	·	·	·	·	·	·	·	·	0,8	13,4	0,2	1,3	20,8	1,8	·	·	·	0,9	·	·	5,3	·	2,8	·		67,1	149	+22	12	9	4
Stör	Neumünster	21	0,0	·	3,5	4,1	8,5	1,6	·	·	·	·	·	·	·	·	4,6	7,9	1,3	1,7	14,0	1,6	·	·	·	1,2	2,0	0,3	10,3	0,0	0,4	·		63,0	126	+13	15	13	5
	Seth	33	·	·	7,0	4,1	14,4	2,7	·	·	·	·	·	·	·	·	4,0	11,9	0,0	0,4	13,7	1,4	0,1	·	·	1,0	·	·	1,5	·	2,0	·		64,2	128	+14	13	11	5
	Bramstedt, Bad	10	·	·	4,9	4,3	8,6	1,8	·	·	·	·	·	·	·	·	3,4	10,0	0,8	1,8	15,9	2,0	0,1	·	·	2,9	0,0	0,2	9,2	·	0,7	·		66,6	128	+14	15	11	4
	Itzehoe	20	·	·	6,3	5,1	10,7	1,4	·	·	·	·	·	·	·	·	4,5	8,1	0,1	0,4	23,2	0,2	0,0	·	·	0,3	·	0,0	4,4	·	0,6	·		65,5	127	+16	13	8	5
	Christinenthal	20	0,8	·	3,8	7,1	4,1	0,6	·	·	·	·	·	·	·	·	5,8	7,6	0,7	·	20,1	1,8	·	·	·	1,8	·	0,3	5,2	·	·	·		60,7	122	+11	13	9	4
E.	Freiburg a. E.	3	·	·	3,2	5,5	10,5	1,1	·	·	·	0,0	·	·	·	·	3,6	7,6	0,4	0,6	17,6	0,4	·	·	·	3,8	·	0,1	3,1	·	1,7	·		59,2	120	+10	14	10	2

+ Grabow ++ Hoppenrade +++ Arneburg+Bürs 48

Flußgebiet	Ort	Seehöhe m	1	2	3	4	5	6	7	8	9	10	11	12	13	14	15	16	17	18	19	20	21	22	23	24	25	26	27	28	29	30	31	Monatssumme mm	Monatssumme v. H. d. Norm.	Abweichung v. d. Norm.	Zahl der Tage mit Niederschl. ≥ 0,1 mm	Zahl der Tage mit Niederschl. ≥ 1,0 mm	Zahl der Tage mit Niederschl. ≥ 10,0 mm	Zahl der Tage mit Niederschl. ≥ 50,0 mm
Von der Elbe bis zur Weser																																								
Hannov. Küste (Elbe-Weser) Oste	Elsdorf	30	·	·	12,2	8,2	18,7	15,8	·	·	·	·	·	0,0	·	·	2,3	6,7	0,0	·	18,0	·	·	·	·	·	·	7,8	1,3	3,8	0,8	·		95,6	217	+52	11	10	3	1
	Selsingen	22	·	·	12,7	13,0	11,3	21,1	·	·	·	·	·	·	·	·	2,1	11,0	·	·	16,3	·	·	·	·	0,8	·	0,5	3,6	4,4	3,6	·		100,4	209	+52	12	10	2	1
	Bremervörde	6	·	0,3	11,4	11,4	6,5	14,8	·	·	·	·	0,2	·	·	·	3,4	11,2	0,0	0,4	16,9	0,8	·	·	·	1,5	·	2,7	3,6	2,2	1,5	·		89,2	181	+40	16	12	3	1
Nordsee	Steinau	1	·	·	6,9	9,6	4,9	·	·	·	·	0,3	·	·	·	·	1,6	8,4	0,2	1,9	11,2	0,2	·	·	·	·	·	0,9	4,5	·	1,4	·		52,0	108	+ 4	13	9	1	·
	Lamstedt	25	·	·	9,0	11,2	5,7	2,5	·	·	·	·	·	·	·	·	4,0	10,2	0,3	0,8	18,2	8,2	·	·	·	·	3,1	4,0	4,6	·	2,8	·		84,6	173	+36	14	12	4	·
	~~Altenwalde~~ +	10	·	·	4,9	7,6	5,5	·	·	·	·	·	·	·	·	·	3,6	8,3	·	·	13,2	1,1	·	·	·	·	·	3,1	9,3	·	3,1	·		59,7	162	+16	10	10	2	·
	Feldsating	2	·	·	6,9	7,0	7,0	·	·	·	·	·	·	·	·	·	3,1	9,1	1,3	1,5	6,1	1,5	·	·	·	·	0,6	0,6	12,9	·	1,7	·		59,3	128	+13	13	11	1	·
	Bremerhaven	4	·	·	8,5	9,1	5,1	0,0	·	·	·	0,0	·	·	·	0,0	1,9	7,8	0,1	2,5	5,6	0,6	0,0	·	·	·	·	1,8	2,4	·	4,4	·		49,8	114	+ 6	12	10	1	·
Weser																																								
Werra	Saargrund	540	·	·	3,0	10,0	14,5	1,8	·	·	·	·	·	1,3	0,1	0,1	4,6	5,6	3,1	0,2	2,0	·	·	·	·	·	·	0,2	0,1	1,2	0,1	·		47,9	66	−25	16	10	7	6
Schleuse	Hildburghausen	381	·	·	2,4	9,5	9,6	1,5	·	·	·	·	1,9	·	·	·	1,0	·	4,7	4,3	5,6	·	·	·	·	·	·	·	·	2,7	11,2	·		54,4	105	+ 3	11	11	·	·
	Unterneubrunn	460	·	·	2,7	8,3	13,1	0,7	·	·	·	·	0,5	·	0,5	·	4,4	5,4	3,7	0,3	4,0	·	·	·	·	·	·	·	·	·	12,5	·		55,1	98	− 8	12	8	3	·
	Frauenwald	745	·	·	3,2	10,0	18,1	4,6	·	·	·	·	0,1	1,6	·	·	6,7	6,3	8,0	1,2	4,5	·	·	·	·	·	·	0,4	0,9	5,8	0,1	·		71,5	99	−14	15	11	7	3
	Schleusingen	413	·	·	2,2	8,0	7,4	0,9	·	·	·	·	·	0,3	·	·	1,1	4,0	2,3	0,4	5,5	·	·	·	·	·	0,6	·	0,6	·	0,2	·		33,5	65	−18	13	10	3	·
W. Hasel	Tachbach	355	·	·	1,5	9,2	5,3	2,1	0,0	·	·	·	0,0	0,6	0,4	0,0	0,2	·	4,5	0,5	9,7	·	·	·	·	·	0,5	0,2	1,4	0,0	23,0	·		59,1	116	+ 9	14	8	2	1
	Suhl	437	·	·	2,0	8,5	12,2	1,3	0,1	·	·	·	·	1,0	·	·	2,3	5,7	2,1	1,2	9,1	·	·	·	·	·	·	0,5	1,3	0,1	·	·		47,4	79	−13	14	11	4	1
	Oberschönau	515	·	·	3,4	19,9	12,4	3,5	·	·	·	·	0,0	1,5	0,0	·	5,5	5,4	2,5	1,6	10,1	·	·	·	·	·	·	0,7	2,5	3,4	0,3	·		72,7	95	− 4	14	12	4	·
Hasel bis Hörsel	Henneberg	410	·	·	0,0	9,3	7,5	2,0	·	·	·	0,5	·	0,2	1,1	0,0	0,6	2,1	2,0	1,6	7,4	·	·	·	·	·	·	·	2,6	0,0	0,0	·		36,9	79	−10	12	9	4	·
	Meiningen	308	·	·	0,6	9,5	6,0	4,9	·	·	·	·	·	0,3	0,0	·	0,5	1,6	2,1	2,4	12,2	·	·	·	·	·	0,3	0,2	1,8	·	6,8	·		49,2	104	+ 2	14	9	1	·
	Geba	670	0,1	·	·	12,4	5,9	4,4	·	·	·	·	·	2,3	0,7	0,1	0,6	1,6	2,4	2,6	6,1	·	·	·	·	·	·	0,1	3,3	3,0	0,9	·		46,5	90	− 5	16	10	6	2
	Schmalkalden	330	·	·	0,4	10,1	9,4	4,9	·	·	·	0,4	·	0,0	·	·	1,4	2,7	2,2	2,8	9,2	·	·	·	·	·	·	0,6	2,1	0,1	·	·		46,3	96	− 2	13	9	·	·
	Roßdorf	410	·	·	0,5	9,3	8,2	6,3	·	·	·	0,7	0,9	2,5	·	·	0,8	5,4	3,3	3,0	8,8	·	·	·	·	·	·	0,0	1,5	13,0	3,7	·		67,9	142	+20	15	11	4	1
	Brotterode	600	·	·	1,5	12,9	16,2	5,6	0,3	·	0,1	12,2	5,3	1,8	0,1	·	3,1	7,3	4,0	3,9	6,9	·	·	·	·	·	·	0,2	1,6	1,4	·	·		84,4	108	+ 6	18	14	6	6
	Inselsberg	910	0,1	·	2,0	9,1	15,5	13,8	0,4	·	·	8,6	6,1	1,5	0,7	·	12,5	11,5	4,2	4,4	11,6	·	·	·	·	·	0,1	0,5	1,2	2,6	0,2	0,4		107,0	120	+12	21	14	11	12
	Salzungen, Bad	253	·	·	1,2	11,5	6,6	8,9	·	·	·	·	4,2	0,8	·	0,7	5,4	2,2	·	3,0	9,3	·	·	·	·	·	·	0,2	3,9	21,8	·	·		79,7			13	10	1	·
	Vacha	240	·	·	0,9	6,4	7,8	3,9	·	·	·	5,8	·	·	·	·	2,8	5,8	1,6	3,6	9,0	·	·	·	·	·	·	·	2,8	3,5	·	·		53,9	122	+10	12	11	·	·
	Tann	365	·	·	2,5	17,0	7,5	10,6	·	·	·	·	·	1,5	2,7	·	2,1	15,3	6,2	3,5	13,5	·	·	·	·	·	·	·	5,1	9,0	·	·		95,5	166	+39	13	13	·	·
	Rasdorf	323	·	·	0,9	9,5	7,0	5,7	·	·	·	1,9	·	·	1,0	·	2,2	8,1	2,6	3,9	11,0	·	·	·	·	·	·	·	(4,5)	(2,5)	·	·		59,8	143	+18	13	12	2	·
	Marksuhl	246	·	·	·	7,2	7,1	5,8	·	·	·	·	0,0	·	·	·	2,4	5,0	1,0	4,8	12,0	·	·	·	·	·	0,0	0,1	2,5	15,4	·	·		63,3	67	−21	11	10	·	·
	Frauenborn	295	·	·	2,5	5,5	6,1	6,6	·	·	·	·	·	0,1	0,6	·	2,2	2,9	1,0	5,2	8,1	·	·	·	·	·	·	0,8	0,6	6,3	·	·		48,5	103	+ 2	14	10	1	·
Hörsel	Tabarz	393	·	·	1,6	4,6	15,4	12,1	0,3	·	·	9,4	·	1,4	·	·	9,5	11,0	·	4,0	15,0	·	·	·	·	·	·	0,0	0,6	4,5	0,5	0,0		89,9	111	+ 9	14	11	5	·
	Gotha	330	·	·	0,9	6,3	5,3	7,9	0,0	·	·	·	·	0,1	0,0	·	0,0	4,4	0,8	5,8	5,6	0,0	·	·	·	·	0,0	0,0	3,6	0,1	0,0	0,0		40,8	91	− 4	11	7	2	·
	Großenbehringen	281	·	·	0,7	5,5	6,0	3,5	·	·	·	·	·	0,7	·	·	·	5,7	0,4	4,0	9,6	·	·	·	·	·	·	·	·	20,2	·	·		62,3	138	+17	10	7	2	·
	Eisenach	223	·	·	·	5,4	6,8	8,4	·	·	·	0,2	0,0	0,4	0,0	·	2,0	5,5	0,6	4,3	8,4	·	·	·	·	·	0,0	0,3	2,4	12,8	0,0	·		57,5	128	+13	13	9	2	·
Hörsel bis Vereinigung	Eschwege	186	·	·	2,1	3,2	7,6	5,4	·	·	·	·	·	0,8	·	·	1,1	3,1	0,1	6,5	11,3	·	·	·	·	·	0,5	·	0,4	2,2	·	·		44,3	100	0	13	9	1	·
	Wichmannshausen	195	·	·	2,8	5,8	10,4	7,6	·	·	·	·	·	0,1	·	·	2,8	3,2	2,8	6,7	11,8	·	·	·	·	·	0,0	0,3	0,4	3,9	·	·		58,6	122	+11	13	10	·	·
	Groß Almerode	350	·	·	3,5	2,8	22,3	10,2	·	·	·	·	1,5	·	·	·	8,0	6,5	0,5	2,1	15,8	·	·	·	·	·	·	·	(1,7)	(0,0)	·	·		79,9	131	+19	12	12	3	·
	Witzenhausen	137	·	·	1,7	7,6	11,2	9,6	·	·	·	·	1,0	0,5	·	·	2,8	4,4	2,0	6,0	13,1	·	·	·	·	·	1,0	·	3,4	0,6	·	·		64,9	141	+19	14	12	2	·
	Hannov. Münden	125	·	·	4,5	12,0	13,2	8,6	·	·	·	·	·	0,0	·	·	4,7	7,5	4,8	7,0	15,5	·	·	·	·	·	1,6	·	0,1	(0,0)	0,7	·		82,2	147	+26	13	11	1	·
Quelle bis Schlitz Fulda	Wasserkuppe	923	·	·	2,8	13,6	8,1	9,0	·	·	·	2,1	0,3	1,8	0,9	0,2	5,4	10,9	6,2	3,8	10,5	·	·	·	·	·	0,2	0,0	5,7	1,9	10,4	·		93,8	112	+11	18	14	10	5
	Gersfeld	512	·	·	3,4	11,2	4,0	5,5	·	·	·	2,1	·	0,8	0,3	·	2,4	11,0	5,1	2,3	14,4	·	·	·	·	·	0,9	·	6,4	13,0	5,4	·		88,2	134	+22	16	13	4	·
	Oberkalbach	375	·	·	2,1	11,5	8,9	3,2	·	·	·	·	·	·	1,8	3,3	·	10,0	8,7	4,2	12,6	·	·	·	·	·	·	·	7,1	·	16,9	·		90,3	153	+31	12	12	·	·
	Fulda	330	0,0	·	1,0	11,3	2,4	1,9	0,0	0,0	0,0	1,9	0,0	1,1	0,9	0,0	0,0	4,3	4,1	4,5	7,9	·	0,0	·	0,0	0,0	0,0	0,0	7,0	0,0	24,5	·		72,8	158	+27	13	12	3	1
	Grebenhain	435	·	·	3,3	14,8	8,5	4,5	·	·	·	0,4	·	0,4	2,1	0,1	5,1	9,3	7,5	7,1	16,3	·	·	·	·	·	0,0	·	1,5	1,0	15,7	4,0		101,6	147	+33	17	14	5	1

+ Altenbruch 25

Flußgebiet		Ort	See-höhe m	1	2	3	4	5	6	7	8	9	10	11	12	13	14	15	16	17	18	19	20	21	22	23	24	25	26	27	28	29	30	31	Monatssumme mm	v. H. d. Normalen	Abweichung v. d. Normalen	Zahl der Tage mit Niederschlag ≥ 0,1	≥ 1,0	≥ 10,0	≥ 50
Fulda	Schlitz	Hosenfeld	380	·	·	1,2	6,6	3,8	2,4	·	·	·	1,4	·	·	1,2	0,0	1,1	6,8	4,6	10,1	5,6	·	·	·	·	·	0,2	0,2	0,2	0,5	19,2	·		65,1	144	+20	16	12	3	-
		Salzschlirf, Bad	242	·	·	0,8	6,1	3,6	2,3		·	·	0,7	0,2	0,0	1,8	0,2	0,2	3,8	1,8	5,2	12,1	·	·	·	·	·	·	·	3,5	0,1	5,8	0,2		48,4	123	+ 9	17	10	1	-
	Schlitz bis Eder	Solms	216	·	·	0,7	7,3	7,2	2,1	·	·	·	·	·	0,3	1,3	·	1,1	4,8	1,2	6,5	12,0	·	·	·	·	·	·	·	1,4	0,5	16,1	·		62,5	143	+19	14	11	2	-
		Herrfeld, Bad (Kurp.)	203	·	·	0,6	10,4	5,4	3,4	·	·	·	0,8	0,1	0,2	0,9	·	2,3	4,8	1,5	9,7	17,1	·	·	·	·	·	0,5	0,0	2,8	0,2	0,0	·		59,9	122	+11	16	9	1	-
		Neuenstein	297	·	·	·	3,9	1,0	0,9	·	·	·	·	·	0,2	3,8	·	1,9	1,0	1,3	8,0	13,0	·	·	·	·	·	·	1,5	3,0	1,2	4,1	·		44,8	80	-11	14	12	2	-
		Elters	435	·	·	·	4,6	10,4	8,7	·	·	·	0,6	·	5,6	3,9	·	3,4	6,0	4,2	1,6	15,3	·	·	·	·	·	·	·	3,7	3,5	3,7	·		75,2	136	+20	14	13	3	-
		Hünfeld	260	·	·	1,2	8,0	6,0	2,2	·	·	·	1,5	·	·	1,6	·	0,6	6,7	3,7	4,2	11,0	·	·	·	·	·	·	·	3,8	·	2,2	·		52,7	126	+11	13	12	·	-
		Friedewald	385	·	·	1,3	7,6	5,0	5,6	·	·	·	6,5	·	1,3	1,2	·	1,6	5,5	·	7,7	6,3	·	·	·	·	·	·	·	3,3	·	·	·		53,1	100	+ 3	12	12	1	-
		Seifertshausen	280	·	·	2,5	8,8	6,0	6,9	·	·	0,3	0,7	0,2	1,1	0,2	·	1,8	4,0	0,9	6,0	11,7	·	·	·	·	·	·	·	1,9	0,1	·	·		53,1	110	+ 5	16	10	1	-
		Rengshausen	300	·	·	3,0	5,2	3,6	4,2	·	·	·	0,3	·	0,6	0,7	·	0,8	6,2	1,5	6,5	10,0	·	·	·	·	·	0,7	·	0,4	·	13,3	·		57,0	108	+ 4	15	9	2	-
		Melsungen (A. Kassb.)	190	·	·	5,3	7,4	6,7	6,0	·	·	·	0,5	·	0,4	0,7	·	1,3	3,8	2,7	4,0	12,1	·	·	·	·	·	·	·	0,5	3,8	2,1	·		57,3	119	+10	15	11	1	-
	Eder	Erndtebrück	495	·	·	3,8	10,1	12,4	3,5	·	·	0,5	6,2	·	·	4,4	·	6,7	14,6	4,7	8,9	10,1	0,1	·	·	·	·	1,3	2,5	1,8	·	7,5	·		93,1	119	+15	17	14	1	-
		Girkhausen	485	·	·	2,8	12,0	9,5	8,2	·	·	·	1,8	·	0,7	3,8	·	5,9	12,9	2,3	4,6	8,6	2,1	·	·	·	·	·	4,8	·	4,8	5,9	·		90,7	109	+ 9	16	15	2	-
		Berleburg	420	·	·	3,0	5,9	11,2	5,5	·	·	·	0,9	·	0,1	3,0	·	6,0	11,8	4,1	6,0	8,6	·	·	·	·	·	·	2,7	·	·	3,0	·		71,8	103	+ 2	14	12	3	-
		Hatzfeld	350	·	·	2,1	3,8	2,6	0,2	·	·	·	0,1	·	0,2	3,1	·	3,9	7,4	2,8	8,5	7,9	0,3	·	·	·	·	·	1,5	2,1	4,3	8,8	·		59,6	115	+ 8	17	13	3	-
		Osterfeld	383	·	·	5,1	8,0	3,1	·	·	·	·	·	·	·	4,8	·	3,4	8,8	5,8	8,1	5,2	·	·	·	·	·	·	1,9	·	·	·	·		55,2	97	- 2	10	10	1	-
		Winterberg	670	·	·	3,0	8,8	8,2	5,6	·	·	0,8	2,6	0,0	0,5	2,9	·	3,8	12,7	3,3	7,5	7,9	0,0	·	·	·	·	·	1,2	·	15,2	12,5	0,0		96,5	112	+10	16	14	7	1
		Hallenberg	400	0,3	·	6,4	3,6	4,1	2,1	·	·	·	·	·	0,0	4,6	1,5	3,2	10,5	2,6	5,8	7,8	·	·	·	·	·	·	4,2	1,3	1,1	1,4	·		60,5	103	+ 2	16	15	4	-
		Medebach	405	·	·	1,3	4,3	6,2	3,2	0,7	·	·	0,8	·	1,9	0,3	0,2	1,6	5,6	1,6	7,1	7,6	0,2	·	·	·	·	·	·	5,2	2,1	6,4	0,2		56,5	105	+ 3	13	13	5	-
		Fürstenberg (Kr. Eisenberg)	415	·	·	1,2	5,6	6,5	1,6	·	·	0,4	·	·	·	·	·	3,9	0,8	0,9	5,7	4,2	·	·	·	·	·	·	·	·	·	·	·		30,8	69	-14	10	7	-	-
		Frankenau	430	·	·	2,7	5,7	4,1	1,2	0,1	·	·	0,6	·	·	2,0	·	1,4	2,2	3,2	8,5	8,7	·	·	·	·	·	·	·	·	0,3	0,2	·		40,9	87	- 6	14	10	5	-
		Korbach	368	0,0	·	2,3	7,0	6,7	2,2	·	·	0,1	0,4	·	0,0	2,5	·	1,7	4,7	1,8	7,0	8,2	0,1	·	·	·	·	·	·	2,5	0,9	19,3	0,4		67,8	148	+22	17	12	2	-
		Alraft	293	·	·	3,1	5,3	7,7	2,9	·	·	1,1	0,2	·	·	2,1	·	2,4	1,5	4,9	4,6	11,3	·	·	·	·	·	0,2	·	·	·	5,3	·		52,6	123	+10	14	12	1	-
		Edersee	235	·	·	4,9	4,7	6,0	4,6	·	·	·	1,2	·	·	2,4	·	0,3	2,4	2,3	6,9	9,5	·	·	·	·	·	·	·	0,7	·	0,1	0,4		46,4	109	+ 4	14	10	1	-
		Elberberg	320	·	·	5,8	6,4	7,9	5,9	·	·	·	2,1	·	·	2,2	·	0,7	2,5	4,2	9,0	11,6	·	·	·	·	·	·	·	0,8	·	3,2	·		62,3	148	+20	13	11	·	-
		Fritzlar	190	·	·	5,6	5,2	3,1	2,1	·	·	0,0	0,9	·	0,2	1,2	·	0,0	2,4	3,1	4,5	10,1	0,0	·	·	·	·	0,3	·	1,7	0,1	0,0	2,4		42,9	107	+ 3	15	11	2	-
	Eder, Schwalm	Meiches	466	·	·	4,0	6,1	6,7	3,1	0,1	·	·	1,5	0,6	0,0	1,2	0,0	3,0	10,4	3,8	8,2	17,6	0,2	·	·	·	·	0,3	0,5	1,0	0,0	8,9	3,7		80,9	117	+12	19	14	5	-
		Alsfeld	272	·	·	2,1	6,1	7,9	2,1	·	·	·	2,0	·	0,0	2,3	·	2,0	5,3	2,2	5,4	15,2	·	·	·	·	·	0,5	·	3,8	2,3	·	0,5		59,7	125	+12	15	13	·	-
		Lingelbach	380	·	·	2,9	8,5	5,3	2,1	·	·	·	0,5	·	·	1,8	·	1,3	5,3	0,8	6,2	11,3	·	·	·	·	·	·	·	1,2	5,0	·	·		52,2	113	+ 6	13	11	1	-
		Hauptschwenda	500	·	·	4,7	10,1	4,7	5,3	·	·	·	1,8	0,0	0,1	2,5	·	2,4	4,7	1,4	6,3	11,8	·	·	·	·	·	0,1	0,4	0,7	5,0	31,2	0,1		93,3	155	+33	18	13	4	2
		Treysa	235	·	·	2,6	4,3	5,3	2,2	·	·	·	1,9	0,0	·	2,5	·	2,1	4,3	2,2	4,1	12,8	·	·	·	·	·	0,1	0,0	3,3	2,3	1,1	0,0		51,1	124	+10	15	14	·	-
		Armsfeld	367	·	·	6,4	6,2	6,5	3,2	·	·	·	2,0	·	·	0,0	·	1,3	6,2	5,1	9,1	17,2	·	·	·	·	·	·	·	0,1	0,3	2,0	·		66,6	126	+14	14	12	1	-
		Frielendorf	223	·	·	3,1	3,3	4,9	3,9	0,3	·	·	3,1	·	0,2	·	·	1,5	3,1	1,9	5,2	16,4	·	·	·	·	·	0,4	·	1,9	1,4	·	·		50,6	128	+11	15	12	3	-
	Eder bis Vereinigung	Wilhelmshöhe	522	·	·	5,3	11,5	10,9	15,8	·	·	·	0,2	0,2	0,3	1,0	·	5,5	3,6	1,7	6,1	11,6	0,1	·	·	·	·	·	·	0,7	·	39,1	·		103,6	186	+48	16	11	6	3
		Kassel	192	·	·	1,6	9,2	8,8	8,6	·	·	·	·	·	0,0	0,0	·	3,0	4,1	3,2	3,5	10,4	·	·	·	·	·	·	·	0,0	2,4	9,4	0,0		64,2	145	+20	11	11	3	-
		Rottebreite	290	·	·	4,8	10,9	7,8	7,3	·	·	·	·	·	0,6	·	·	3,8	2,4	2,8	3,6	12,2	·	·	·	·	·	·	·	·	4,7	·	·		60,9	113	+ 7	11	10	2	-
		Mönchehof	241	·	·	4,5	6,6	14,9	6,9	·	·	·	·	·	·	·	·	4,4	4,2	3,3	5,5	9,5	·	·	·	·	·	·	·	0,6	0,3	5,6	·		66,3	138	+18	12	10	1	-
Vereinigung bis zur Aller	Wesar	Bursfelde	115	·	·	3,9	11,2	17,2	13,0	·	·	·	0,0	0,4	·	·	·	1,9	1,8	10,5	5,6	17,3	0,0	·	·	·	·	3,5	0,3	0,0	0,0	·	·		86,6	158	+32	12	10	3	-
		Torfhaus i. Soll.	491	·	·	6,1	9,6	14,0	7,1	·	·	·	·	1,7	1,7	·	·	5,2	10,6	4,8	6,0	13,6	·	·	·	·	·	0,4	0,9	1,1	0,6	0,3	·		83,7			16	12	7	8
		Uslar	170	·	·	6,1	10,1	9,1	7,0	·	·	·	·	1,1	0,5	·	·	4,8	9,1	2,4	2,6	14,0	·	·	·	·	·	1,1	·	0,5	·	·	·		68,4	128	+15	13	11	3	1
	Diemel	Eimelrod	490	·	·	2,5	9,4	9,0	6,2	·	·	·	1,1	2,3	0,0	·	4,0	·	3,3	9,3	3,5	6,5	7,6	·	·	·	·	·	·	·	0,0	2,0	10,2	·		76,9	123	+15	14	14	5	3
		Beringhausen	315	·	·	3,1	6,3	9,5	4,9	·	·	·	1,1	2,2	·	·	2,8	·	6,7	13,5	0,3	6,5	6,3	·	·	·	·	·	·	·	1,6	2,0	7,5	1,1		75,4	119	+12	16	15	2	-
		Mengeringhausen	287	·	·	3,6	8,5	6,9	8,7	·	·	·	0,2	2,5	·	·	2,0	·	6,2	7,6	1,9	9,2	3,0	·	·	·	·	·	·	·	1,0	1,4	2,1	1,6		66,3	138	+19	16	15	2	-
		Warburg	204	·	·	4,3	6,7	8,9	5,9	·	·	·	2,0	·	·	·	0,2	2,2	6,5	1,1	5,6	8,4	·	·	·	·	·	·	·	·	·	15,7	·		67,5	148	+22	12	11	2	-
		Escheberg	270	·	·	6,4	9,1	10,0	13,9	·	·	·	6,1	0,5	0,0	1,0	·	4,3	6,8	2,7	5,8	7,8	·	·	·	·	·	0,1	·	0,1	·	18,2	0,4		93,3	176	+40	16	12	2	-
		Hofgeismar	160	·	·	9,5	11,8	10,8	6,8	·	·	·	0,0	·	·	·	·	3,8	7,8	2,2	5,7	10,0	·	·	·	·	·	0,3	·	·	·	5,7	·		74,4	161	+28	11	10	·	-
		Bangerschaft +	365	·	·	6,5	7,0	13,7	7,4	·	·	·	·	·	·	·	·	4,5	5,2	4,3	6,3	12,5	·	·	·	·	·	1,2	0,5	1,2	·	17,5	·		87,8	163	+34	13	12	·	-

+ Nathagen 300

Flußgebiet		Ort	Seehöhe m	1	2	3	4	5	6	7	8	9	10	11	12	13	14	15	16	17	18	19	20	21	22	23	24	25	26	27	28	29	30	31	Monatssumme mm	% d. Norm.	Abweichung v. d. Norm.	Zahl der Tage mit Niederschl. ≥ 0,1 mm	≥ 1,0 mm	≥ 10 mm
Vereinigung bis zur Aller	Nethe	Borlinghausen	260	·	·	4,7	9,8	12,3	4,7	·	·	0,5	2,3	0,1	0,5	1,3	·	5,3	11,9	5,6	7,4	11,4	·	·	·	·	·	·	0,5	0,0	0,2	7,8	·		86,3	143	+26	17	12	5
		Driburg, Bad	230	·	·	9,7	9,4	12,3	4,1	·	·	0,0	2,9	·	0,8	0,7	·	14,2	13,5	6,8	5,8	13,3	·	·	·	·	·	0,2	1,8	0,6	·	13,2	·		109,3	158	+40	16	12	3
		Brakel	163	·	·	1,4	6,3	5,9	8,6	·	·	·	2,8	0,0	0,2	·	·	3,2	5,9	2,1	8,4	10,6	·	·	·	·	·	0,1	4,2	0,7	·	24,9	·		86,3	157	+31	15	12	2
	H.	Holzminden	186	·	·	8,6	6,4	15,6	11,1	·	·	·	0,0	1,6	·	·	0,7	4,2	4,8	2,7	0,7	17,4	·	·	·	·	·	0,9	0,6	1,1	0,0	4,2	0,2		80,8	139	+23	16	11	3
	Wesser	Stadtoldendorf	228	·	·	7,8	10,1	9,8	5,3	·	·	·	·	·	0,2	·	·	0,4	9,0	2,6	0,2	14,5	·	·	·	·	·	0,5	0,8	0,4	·	18,2	·		79,8	153	+28	14	8	2
		Ottenstein	300	·	·	8,0	3,8	16,0	7,0	·	·	·	·	1,1	·	·	·	4,1	4,2	3,5	5,6	14,2	·	·	·	·	·	·	1,3	1,0	·	22,5	·		92,3	153	+32	13	13	·
	Emmer	Veldrom	350	·	·	14,8	7,9	3,7	6,3	·	·	0,2	6,6	0,5	0,0	0,3	·	11,1	9,4	6,3	3,7	12,3	·	·	·	·	·	0,8	3,3	0,0	·	33,3	·		120,5	159	+45	16	12	2	2
		Nassengrund	192	·	·	10,0	4,1	12,1	5,5	·	·	·	3,5	0,2	·	·	·	4,3	7,5	2,5	4,0	12,5	0,3	·	·	·	·	0,5	1,5	5,0	0,2	15,4	0,9		90,0	169	+37	18	13	1
		~~Hasterfeld~~ *	~~242~~	·	·	8,5	4,0	13,7	·	·	·	·	0,9	·	·	·	·	6,0	5,2	3,0	5,3	10,7	·	·	·	·	·	0,2	2,1	1,8	·	27,5	·		88,9			13	11	3
	Weser	Reher	124	·	·	10,0	4,0	12,0	4,1	·	·	·	·	·	·	·	·	4,2	6,1	3,0	4,1	13,2	·	·	·	·	·	·	·	·	·	11,2	·		71,9	128	+16	20	10	·
		Hameln	68	·	·	9,5	4,3	10,5	5,3	·	·	·	·	0,0	0,0	·	·	1,0	5,7	2,3	2,9	12,1	·	·	·	·	·	0,5	1,1	3,5	·	6,0	·		64,7	132	+16	13	12	2
		Rinteln	56	·	·	9,1	4,1	7,7	4,1	·	·	·	0,0	·	·	·	·	0,3	4,1	1,3	1,9	12,0	·	·	·	·	·	1,6	0,6	·	·	4,7	·		52,1	127	+11	12	10	2
	Werre	Donoperteich	163	·	·	12,5	4,1	12,7	5,8	·	·	1,0	4,1	3,2	·	·	·	12,8	11,8	3,1	·	15,3	·	·	·	·	·	1,5	3,4	·	·	8,3	·		99,6	161	+38	14	14	3
		Meierberg	253	·	·	9,4	3,8	11,5	4,4	·	·	·	·	·	·	·	·	1,6	8,0	3,6	2,5	14,6	·	·	·	·	·	0,6	0,8	0,0	·	11,5	·		72,3			12	10	1
		Herford (Ortsteilerstr.)	77	·	·	10,4	2,4	8,1	5,0	·	·	0,1	1,0	0,2	·	0,4	·	3,0	6,1	3,0	1,6	12,0	0,1	·	·	·	·	1,4	2,0	·	·	4,3	0,2		61,3	130	+14	18	18	1
		Bielefeld	176	·	·	8,8	2,5	7,0	8,2	·	·	1,1	0,8	·	0,0	0,8	·	2,6	5,2	4,1	1,4	8,5	0,1	·	·	·	·	0,3	0,6	·	2,5	7,0	1,2		62,7	113	+ 7	18	13	2
		Melle	81	·	·	12,5	4,0	2,0	·	·	·	·	10,8	·	·	1,6	·	4,0	8,0	·	0,1	12,2	·	·	·	·	·	1,3	·	·	·	3,9	·		60,4	115	+ 8	11	10	1
		Oeynhausen, Bad	71	·	·	11,0	3,8	6,6	4,0	·	·	·	1,0	0,1	·	·	·	1,8	1,4	2,1	1,5	12,5	·	·	·	·	·	1,4	1,6	·	·	9,2	·		56,0	126	+12	14	13	1
	Weser	Minden	46	·	·	8,6	4,6	10,3	4,2			0,0	0,0	0,0			0,0	6,7	18,6	1,5	1,1	14,2	0,0	·	·	·	·	0,0	2,3	·	·	9,1	·		81,2	176	+15	11	11	·
		Schlüsselburg	32	·	·	8,9	7,8	5,1	·	·	·	·	1,6	·	·	·	·	5,2	3,3	1,6	0,6	14,9	·	·	·	·	·	0,9	2,3	·	·	0,7	·		52,9	126	+11	12	9	1
	Aue	Lübbecke	86	·	·	10,2	5,0	8,3	8,2	·	·	0,3	0,1	·	·	·	·	2,0	8,1	·	0,2	11,7	·	·	·	·	·	1,3	2,0	·	·	2,3	·		59,7	122	+11	13	10	1
		Essern	46	·	·	11,6	8,0	9,0	·	·	·	·	0,7	·	·	·	·	1,9	4,5	0,5	·	14,0	·	·	·	·	·	0,2	3,5	·	·	3,7	·		57,6	121	+10	11	8	2
		Freistatt	40	·	·	17,5	7,8	4,7	8,0	·	·	·	0,0	·	·	·	·	3,5	3,2	1,1	0,0	8,7	0,1	·	·	·	·	·	6,2	0,2	·	1,8	0,1		62,9	134	+16	13	10	1
	Weser	Rehburg, Stadt	37	·	·	8,6	11,3	12,7	14,1	·	·	·	·	·	·	·	·	8,8	3,4	·	2,8	17,1	·	·	·	·	·	·	0,0	·	·	·	·		76,8	179	+35	8	8	·
		Nienburg	25	·	·	10,4	11,0	6,5	14,6	·	·	·	·	0,7	·	·	·	3,1	2,8	1,4	1,0	19,2	·	·	·	·	·	·	2,9	·	1,8	·	·		75,4	166	+30	12	11	3
		Brebber	52	·	·	7,9	13,4	13,2	12,2	·	·	·	0,2	·	·	·	·	3,0	6,0	1,1	·	16,1	·	·	·	·	·	·	7,1	·	0,2	0,3	·		80,7	186	+38	12	9	3
Aller	Aller	Weferlingen	89	·	·	2,7	2,8	8,7	·	·	·	·	·	0,0	·	·	·	2,8	4,0	2,5	5,7	11,2	·	·	·	·	·	·	0,2	0,0	2,1	0,1	·		42,8	105	+ 2	11	9	·
		Danndorf	72	·	·	4,2	4,1	6,3	·	·	·	·	·	·	·	·	·	1,8	·	5,3	6,0	13,6	·	·	·	·	·	·	·	1,5	2,8	0,9	·		47,3	124	+ 9	10	9	·
		Wittingen	85	·	·	8,4	5,3	8,3	·	·	·	·	·	·	·	·	·	0,8	2,0	0,7	6,4	8,4	·	·	·	·	·	0,8	3,5	6,2	·	·	·		50,8	121	+ 9	11	8	·
		Triangel	54	·	·	6,7	4,4	8,0	0,0	·	·	·	·	0,0	0,1	·	·	1,4	2,5	1,1	5,8	10,6	·	·	·	·	·	·	1,5	4,8	6,5	·	·		43,9	114	+ 6	12	11	1
	Oker	Goslar (Friedhof)	255	·	·	5,3	2,0	8,6	3,1	·	·	·	0,2	0,6	0,3	0,0	·	1,8	7,8	2,3	6,3	19,4	·	·	·	·	·	0,0	1,2	0,0	10,6	0,0	·		69,5	100	0	14	11	3
		Harzburg, Bad	278	·	·	4,5	1,9	11,0	2,5	·	·	·	·	0,3	·	·	·	1,3	8,3	3,4	7,7	17,7	·	·	·	·	·	·	0,7	·	8,9	·	·		68,2	110	+ 6	12	10	1
		Schmatzfeld	198	·	·	3,4	5,5	9,7	2,4	·	·	·	0,1	0,3	0,5	0,0	·	·	1,8	1,6	4,5	5,6	·	·	·	·	·	0,0	1,3	3,5	4,7	0,4	·		45,3	100	0	15	11	1
		Hornburg	102	·	·	3,4	4,3	8,6	2,0	·	·	·	0,0	·	0,1	·	·	0,2	4,6	2,5	4,6	12,7	·	·	·	·	·	·	0,1	·	10,0	0,5	·		53,6	128	+12	13	9	2
		Groß Rode	290	·	·	·	11,0	12,0	5,4	·	·	·	0,4	0,9	0,8	·	·	0,5	4,0	2,9	3,0	14,0	·	·	·	·	·	·	·	·	4,1	0,2	·		59,2	107	+ 4	13	8	5
		Braunschweig	75	0,1	·	4,3	5,4	8,6	0,8	·	·	·	0,3	4,0	0,2	·	·	1,1	5,9	2,1	5,1	11,6	·	·	·	·	·	·	1,9	12,9	3,1	0,1	·		67,5	141	+20	17	12	2
		Helmstedt	187	·	·	2,5	6,2	9,2	0,3	·	·	·	·	0,0	1,4	·	·	2,0	4,1	3,7	6,8	10,5	·	·	·	·	·	·	0,5	0,1	5,7	·	·		53,0	123	+10	13	10	·
		Kampen	85	·	·	3,7	4,6	9,8	·	·	·	·	·	0,0	0,3	·	·	4,2	3,7	2,8	6,0	13,1	·	·	·	·	·	·	2,8	7,7	1,2	·	·		59,9	136	+16	12	11	2
	Aller	Groß Ösingen	76	·	·	8,4	5,5	4,8	·	·	·	·	·	·	·	·	·	7,0	2,5	0,8	4,2	9,5	0,3	·	·	·	·	·	1,1	2,1	4,4	·	·		50,6	109	+ 4	12	10	·
		Unterlüß	100	·	·	13,2	6,1	9,8	2,3	·	·	·	·	·	·	·	·	2,4	2,1	2,6	3,5	17,1	·	·	·	·	3,8	0,0	0,0	6,9	3,6	0,0	0,0		73,4	162	+28	12	12	2
		Celle	43	·	·	10,2	4,1	7,6	0,9	·	·	·	0,1	0,0	0,0	·	·	2,8	2,1	0,7	4,4	18,1	0,2	·	·	·	0,2	0,0	3,6	1,1	5,3	0,4	·		61,8	132	+15	16	10	2
	Fuse	Lichtenberg	185	·	·	7,3	14,0	8,5	2,3	·	·	·	2,5	2,0	·	·	·	0,9	2,8	2,1	5,5	14,7	·	·	·	·	·	·	·	6,8	1,6	·	·		71,0	151	+24	13	12	·
		Groß Bülten	75	·	·	6,3	7,6	7,0	·	·	·	·	4,4	1,4	·	·	·	0,9	2,3	1,5	6,4	11,0	·	·	·	·	·	·	·	2,8	0,3	0,4	·		52,3	118	+ 8	3	10	1
		Uetze	50	·	·	8,7	5,8	6,3	0,0	·	·	·	·	0,7	0,0	·	·	2,7	2,4	1,0	5,5	9,8	·	·	·	·	·	·	3,4	3,7	0,7	·	·		50,7	116	+17	12	10	·
		Lehrte	62	·	·	10,2	9,5	7,8	1,4	·	·	·	·	·	0,0	·	·	3,9	2,6	1,4	5,8	12,5	·	·	·	·	·	·	1,3	3,8	·	·	·		60,2	130	+14	11	11	·
	Aller	Munster (Lager)	80	·	·	8,3	4,5	11,4	2,1	·	·	·	·	·	·	·	·	2,7	4,6	0,7	1,8	14,4	·	·	·	·	5,6	·	·	0,0	1,5	·	·		57,6	132	+14	11	10	2
		Berkhof	35	·	·	10,6	11,8	7,7	1,9	·	·	·	·	0,0	·	·	·	4,4	3,1	1,4	3,3	18,4	·	·	·	·	·	·	1,6	·	0,2	0,6	·		65,0	135	+17	12	10	1

* Grossenberg 328

Flußgebiet		Ort	See-höhe m	1	2	3	4	5	6	7	8	9	10	11	12	13	14	15	16	17	18	19	20	21	22	23	24	25	26	27	28	29	30	31	Monatssumme mm	Monatssumme % d. Mittels	Abweichung + d. Mittels	Zahl der Tage mit Niederschl. ≥0,1 mm	Niederschl. ≥1,0 mm	✳	≡
Aller	Leine	Uder	235	·	·	4,4	6,1	13,1	9,7	·	·	·	0,0	0,7	2,1	·	·	3,4	4,6	1,9	4,6	11,7	·	·	·	·	·	0,1	0,1	1,2	7,0	·	·	70,7	136	+19	15	12	3	·
		Friedland	177	·	·	3,2	5,3	15,0	5,7	·	·	·	·	1,0	0,9	·	·	1,8	5,8	2,5	5,6	17,4	·	·	·	·	·	0,6	0,7	1,9	6,1	0,1	·	74,6	153	+26	16	12	·	·
		Göttingen (Sternw.)	158	·	·	2,1	6,8	13,9	6,0	·	·	·	0,3	1,6	0,6	·	·	0,5	4,6	1,8	6,4	13,9	·	·	·	·	·	0,9	0,0	3,4	3,5	·	·	66,3	150	+22	15	11	2	·
	Leine, Räume	Wehnde	286	·	·	4,6	8,9	16,7	6,1	·	·	·	·	0,1	0,7	·	·	0,6	5,6	2,6	3,7	11,1	·	·	·	·	·	0,6	0,3	0,8	0,3	·	·	62,9	115	+ 8	15	8	6	·
		Gieboldehausen	155	·	·	2,8	6,8	15,2	6,2	·	·	·	0,1	0,5	1,1	·	·	1,5	6,3	1,9	6,8	10,6	·	·	·	·	·	0,2	·	2,2	1,4	·	·	63,6	149	+21	15	12	1	·
		Oderhaus	430	·	·	3,0	9,2	12,7	0,3	·	·	·	2,5	0,2	2,3	·	·	9,8	13,3	4,6	5,8	14,2	·	·	·	·	·	·	0,8	·	0,4	·	·	79,1	89	-16	14	10	4	2
		Lauterberg	296	·	·	5,4	4,7	8,4	·	·	·	·	3,7	·	4,2	·	·	9,2	8,3	0,0	7,4	10,3	·	·	·	·	·	·	·	·	·	·	·	63,6	91	- 6	10	10	4	·
		Schluft	580	·	·	3,5	10,8	10,5	·	·	·	·	1,9	·	5,7	·	·	9,2	14,8	3,9	20,4	15,3	·	·	·	·	·	0,2	0,3	2,1	0,3	·	·	98,9	94	- 6	14	11	7	18
		Sieber (Forsth.)	340	·	·	3,8	10,9	14,0	1,6	·	·	·	2,8	·	1,2	·	·	15,2	12,8	3,2	7,3	12,0	·	·	·	·	·	·	1,8	1,1	0,1	·	·	87,8	100	0	15	13	3	·
		Osterode (Dreiliuden)	275	·	·	3,4	10,0	9,2	1,2	·	·	·	1,8	0,6	1,5	·	·	5,0	6,5	1,7	7,4	12,9	·	·	·	·	·	·	1,9	0,6	·	·	·	53,7	111	+ 9	14	12	3	·
		Grund, Bad	325	·	·	4,3	6,8	16,8	0,7	·	·	·	2,9	1,4	2,0	0,0	·	8,2	8,5	2,9	9,5	18,0	·	·	·	·	·	0,1	2,3	0,6	13,5	·	·	98,5	178	+31	16	13	4	·
		Fredelsloh	260	·	·	3,2	1,6	9,5	6,7	·	·	·	·	·	0,6	·	·	4,1	9,7	5,2	5,7	13,8	·	·	·	·	·	·	1,1	0,1	2,4	·	·	63,7	107	+ 4	13	11	1	·
		Wrescherode	150	0,3	·	6,1	6,9	9,6	1,5	·	·	·	0,4	1,5	3,7	·	·	3,4	5,9	4,3	5,5	15,1	·	·	·	·	·	0,5	0,2	2,4	0,2	6,7	·	74,2	145	+23	18	13	3	·
		Salzhemmendorf	118	·	·	8,5	9,8	15,4	7,8	·	·	·	·	·	·	·	·	2,5	4,2	3,5	5,4	14,9	·	·	·	·	·	0,2	2,4	1,0	·	1,0	·	76,6	145	+24	13	12	1	·
		Springe	116	·	·	8,8	10,0	7,9	7,8	·	·	·	0,1	·	·	·	·	3,4	6,0	2,2	4,9	17,8	·	·	·	·	·	·	1,8	·	·	·	·	70,7	131	+17	11	10	1	·
	Leine, Innerste	Clausthal-Bergak.)	572	·	·	4,6	6,9	13,4	0,8	·	·	·	2,5	0,6	1,9	·	·	9,8	13,7	3,3	10,8	22,5	·	·	·	·	·	·	1,4	1,8	10,1	·	·	104,1	112	+11	15	13	8	4
		Hahnenklee	565	·	·	6,0	4,4	18,0	2,7	·	·	·	5,7	1,1	2,7	·	·	8,1	17,8	3,6	9,3	20,4	·	·	·	·	·	·	0,8	0,3	12,5	14,0	·	·	127,4	126	+26	16	14	7	5
		Lutter a. Barenberge	150	·	·	5,1	7,8	5,2	7,2	·	·	·	2,2	2,1	1,3	·	·	1,4	3,4	6,5	5,3	20,6	·	·	·	·	·	0,7	·	0,7	3,4	2,9	·	75,8	146	+24	16	14	1	·
		Seesen	220	·	·	6,0	5,0	12,4	1,8	·	·	·	3,0	0,3	0,1	·	·	2,4	4,6	3,8	5,0	13,5	·	·	·	·	·	0,9	1,0	3,0	5,0	7,8	·	75,6	141	+22	17	14	·	·
		Adenstedt	196	·	·	4,0	11,0	7,8	3,0	·	·	·	2,0	0,1	·	·	·	1,3	0,8	0,0	10,0	17,5	·	·	·	·	·	·	·	0,5	·	0,5	·	64,2	125	+13	13	12	1	·
		Hildesheim	97	·	·	6,9	9,5	12,4	4,9	·	·	·	1,0	0,2	·	·	·	1,7	1,6	4,1	6,7	13,1	·	·	·	·	·	·	1,7	5,8	1,8	2,3	·	73,7	172	+33	15	14	1	·
	Leine	Hannover-Herrenh.	50	·	·	9,7	12,3	12,8	4,6	·	·	·	·	·	·	·	·	1,6	3,0	0,7	2,5	17,3	·	·	·	·	·	0,2	1,1	·	·	·	·	65,8	146	+21	11	9	1	·
		Stadthagen	68	·	·	10,1	6,4	12,7	12,1	·	·	·	0,3	0,0	0,0	·	·	3,1	6,2	1,5	1,2	14,2	0,0	·	·	·	·	·	2,9	1,0	·	0,3	·	72,0	157	+26	13	11	3	·
		Nienstedt	175	·	·	11,3	8,0	14,0	7,5	·	·	·	·	·	0,0	·	·	5,3	4,9	2,6	5,5	14,1	·	·	·	·	·	0,4	3,0	2,1	·	0,3	·	79,0	141	+23	13	11	·	·
	Aller	Bergen *	70	·	·	15,2	9,0	8,5	0,8	·	·	·	·	·	·	·	·	4,0	2,4	·	3,5	13,0	·	·	·	·	·	·	2,6	0,0	·	0,6	·	59,6			10	8	1	·
		Soltau	61	·	·	11,8	11,7	7,7	3,8	·	·	·	·	·	·	·	·	5,0	5,0	0,4	0,6	17,5	·	·	·	·	·	·	7,3	3,3	1,5	0,1	·	75,7	152	+26	13	10	1	·
		Walsrode	35	·	·	10,1	13,0	6,2	6,6	·	·	·	0,0	0,2	·	·	·	5,8	3,2	·	0,4	36,8	·	·	·	·	·	·	0,7	·	·	3,7	·	86,7	161	+33	11	8	1	·
		Hedern	20	·	·	14,3	10,0	8,0	6,0	·	·	·	·	·	0,0	·	·	4,0	3,5	3,0	1,3	24,0	·	·	·	·	·	·	·	·	·	·	·	74,1	172	+31	9	9	2	·
		Verden	25	·	·	7,9	14,5	13,7	9,1	·	·	·	0,0	·	·	·	·	2,6	2,8	0,5	0,1	20,7	0,0	·	·	·	·	·	8,2	0,3	0,4	·	·	80,8	168	+23	12	8	2	·
Aller bis Mündung	Weser	Bremen (Flugh.)	4	·	·	9,0	10,4	19,5	6,8	·	·	·	·	·	·	·	·	2,5	6,3	0,2	·	9,0	·	·	·	·	·	·	2,4	·	·	2,5	·	68,6	160	+16	10	9	1	·
		Bassum	34	·	·	8,4	13,6	15,3	6,1	·	·	·	·	·	·	·	·	2,2	6,1	·	·	8,2	·	·	·	·	·	·	7,2	0,2	2,3	2,6	·	72,2	144	+22	11	10	3	·
	Wümme	Königsmoor **	40	·	·	12,2	12,1	16,1	13,4	·	·	·	·	·	·	·	·	1,9	7,2	·	0,8	18,8	·	·	·	·	·	·	8,0	0,9	1,4	0,4	·	93,2			12	9	3	·
		Schneverdingen	88	·	·	15,0	15,3	11,5	10,2	·	·	·	·	·	·	·	·	2,8	3,3	0,3	0,9	12,3	0,0	·	·	·	·	·	15,2	4,0	2,2	·	·	93,0	182	+42	12	10	4	·
		Rotenburg i. H. *	20	·	·	14,5	15,0	12,9	13,9	·	·	·	·	·	·	·	·	3,2	5,4	0,5	·	24,9	·	·	·	·	·	·	19,0	·	4,0	·	·	113,3			10	9	1	·
		Visselhövede	60		·	10,1	15,1	11,3	6,3	·	·	·	·	·	·	·	·	5,6	4,3	0,7	0,3	33,2	·	·	·	·	·	0,2	6,8	·	·	1,4	·	95,3	193	+46	12	9	·	·
		Hepstedt	20	·	·	10,3	10,4	8,2	13,5	·	·	·	·	·	·	·	·	2,4	10,2	0,1	·	18,7	0,1	·	·	·	·	·	3,5	1,0	1,6	3,9	·	83,9	191	+40	13	11	2	·
		Osterholz	20	·	·	9,7	8,3	12,1	7,4	·	·	·	·	·	·	·	·	4,0	13,7	·	·	9,5	1,1	·	·	·	·	·	1,5	0,4	0,2	4,4	·	72,3	150	+24	12	10	2	2
	Hunte	Essen, Bad	59	·	·	5,0	10,4	3,5	0,0	·	·	3,3	·	·	·	0,3	·	2,5	12,1	1,9	0,3	11,8	0,1	·	·	·	·	0,9	2,2	·	·	0,3	·	54,6	98	- 1	14	9	1	·
		Lemförde	43	·	·	12,6	0,8	13,5	5,4	·	·	·	·	·	·	0,1	·	4,6	4,4	0,1	0,6	9,6	·	·	·	·	·	·	4,1	5,4	8,6	·	6,3	76,1	162	+29	14	10	2	·
		Diepholz	39	·	·	7,1	6,5	8,8	6,4	·	·	·	·	·	·	·	·	2,8	3,8	0,3	·	6,6	·	·	·	·	·	·	6,5	2,5	·	0,4	·	50,7	108	+ 4	11	9	1	·
		Natumstedt xx	40	·	·	6,2	10,5	8,4	6,9	0,2	·	·	0,2	·	·	·	·	2,8	6,7	·	·	3,9	·	·	·	·	0,0	·	5,2	0,5	·	1,7	·	53,2			12	9	2	·
		Oldenburg	12	·	·	5,6	3,5	2,5	0,1	·	·	·	0,3	·	·	0,0	0,0	3,0	8,3	0,3	0,4	3,4	0,2	·	·	·	·	·	3,0	0,0	·	2,0	0,0	32,6	67	-16	13	8	·	·
		Kirchhatten	30	·	·	10,9	7,5	10,7	6,3	·	·	·	·	·	·	·	·	2,8	11,5	·	0,4	4,4	0,2	·	·	·	·	·	4,1	0,8	0,1	2,5	·	62,2	121	+11	13	9	1	·
	Weser	Elsfleth	1	·	·	9,8	6,1	7,2	2,6	·	·	·	0,0	·	·	·	·	2,3	12,8	0,8	0,2	6,0	0,4	·	0,0	·	·	·	1,7	0,2	·	0,6	·	50,7	104	+ 2	13	8	1	·
		Hagen i. Hann.	8	·	·	11,2	12,6	11,2	0,2	·	·	·	·	·	·	·	0,5	4,9	5,3	0,1	·	6,5	0,2	·	·	·	·	·	1,7	0,3	3,0	4,3	·	62,0	138	+12	14	9	3	·
		Volkmarst	20	·	·	10,7	12,7	7,0	8,1	·	·	·	·	·	·	·	·	4,7	9,8	0,3	0,5	15,8	0,0	·	·	·	·	·	2,6	1,5	·	4,4	·	78,1	166	+31	12	10	2	·
		Scefeld	1	·	·	8,8	7,5	10,1	·	·	·	·	·	·	·	·	0,1	3,4	8,9	0,4	2,8	6,2	0,6	·	·	·	·	·	0,6	2,0	·	2,6	·	54,0	120	+ 9	13	9	1	·

Cassel 167 ++ Scheessel 34 × Hamslingen 43 ×× Holzhausen 20

Flußgebiet		Ort	See-höhe m	1	2	3	4	5	6	7	8	9	10	11	12	13	14	15	16	17	18	19	20	21	22	23	24	25	26	27	28	29	30	31	Monatssumme mm	% d. Norm.	Abweichung v. d. Norm.	Zahl der Tage mit Niederschl. ≥ 0,1	≥ 1,0	≥ 10,0
Von der Weser bis zur Ems																																								
Ostfriesische Küste	Nordsee	Ruhwarden	2	·	·	11,2	8,1	4,5	·	·	·	·	·	·	·	·	·	1,8	9,7	1,8	0,2	5,3	1,8	·	·	·	·	·	·	10,2	·	4,1	·		58,7	120	+10	11	10	1
		Rastede	19	·	·	12,9	7,1	18,0	0,6	·	·	·	1,3	·	·	·	·	4,0	14,7	0,3	2,1	5,1	0,3	·	·	·	·	·	1,6	1,1	·	3,9	0,2		73,2	146	+22	15	11	·
		Varel	10	·	·	7,2	10,2	18,8	0,2	·	·	·	·	·	·	·	·	5,4	11,5	·	1,6	7,2	0,7	0,1	·	·	·	·	4,2	·	·	1,2	·		68,3	136	+18	12	9	·
		Upschört	9	·	·	5,3	10,3	9,9	1,9	·	·	·	·	·	·	0,0	·	2,8	7,3	0,1	0,2	2,8	1,0	·	·	·	·	·	1,2	0,2	·	4,7	·		47,7	107	+ 3	13	10	·
		Wilhelmshaven	4	·	·	7,2	6,4	7,0	0,1	·	·	0,0	·	0,0	·	·	0,0	2,6	6,6	0,5	1,3	7,3	1,4	·	·	·	·	·	0,6	2,3	·	7,4	·		52,7	129	+12	13	10	3
		Jever	6	·	·	6,9	8,2	8,8	0,2	·	·	0,0	·	·	·	0,0	0,0	1,4	7,7	0,5	0,4	6,1	1,3	·	·	·	·	·	2,8	0,0	·	3,5	0,1		47,9	96	- 2	13	9	1
		Minsen	2	·	·	5,9	8,3	6,2	·	·	·	·	·	·	·	0,0	0,5	3,2	6,8	0,5	0,2	8,7	2,3	·	·	·	·	·	0,5	4,4	0,0	3,1	·		50,6	124	+10	13	9	2
		Wangeroog	5	·	·	2,7	8,5	1,5	·	·	·	·	·	·	·	·	0,0	3,9	3,3	0,0	4,3	5,7	1,7	·	·	·	·	·	1,4	1,3	·	3,2	·		37,5	86	- 6	11	10	·
		Esens	3	·	·	6,2	9,0	6,3	1,2	·	·	1,0	·	·	·	0,2	0,2	2,3	4,9	·	·	5,2	·	·	·	·	·	·	1,2	8,6	·	2,6	0,0		48,9	104	+ 2	13	11	1
		Norderney (Flugh.)	4	0,0	·	5,2	11,1	0,9	0,0	·	·	0,8	0,1	0,5	·	6,3	0,4	3,0	0,0	0,0	2,0	3,7	0,4	·	·	·	·	0,0	1,6	·	·	13,9	4,2		54,1	142	+16	15	9	1
		Greetsiel	1	·	·	5,1	7,8	4,5	·	·	·	0,2	0,1	0,0	0,1	5,3	4,1	2,4	3,7	·	2,1	1,3	4,1	·	·	·	·	·	3,1	0,8	·	8,6	0,2		53,5	122	+10	17	12	2
		Theene	1	·	·	5,5	2,5	0,7	·	·	·	0,6	·	·	·	4,1	0,8	1,5	·	·	·	·	6,7	·	·	·	·	·	·	7,3	·	2,0	·		31,7	73	-12	10	7	1
		Emden	1	·	·	5,0	7,4	4,0	·	·	·	0,7	0,1	·	·	8,2	1,0	2,3	6,9	·	·	2,4	0,4	·	·	·	·	·	2,3	7,2	·	4,4	4,1		56,4	121	+10	14	12	1
E m s																																								
Quelle bis Mündung	Quelle bis Aa	Hövelriege	107	·	·	9,8	4,0	7,7	3,0	·	·	·	2,1	·	0,6	1,4	·	3,6	10,7	2,7	2,2	8,5	·	·	·	·	·	·	0,8	·	·	0,5	·		57,6	111	+ 6	14	11	·
		Stromberg	145	·	·	8,6	5,1	6,3	·	·	·	·	·	·	·	6,4	0,0	4,6	6,2	1,6	2,3	8,3	·	·	·	·	·	·	·	·	·	·	·		49,4	98	- 1	9	9	·
		Sense II (Bielefeld. Pumpst. I)	126	·	·	10,9	5,1	7,4	5,3	·	·	0,5	0,9	·	·	1,1	·	4,6	6,7	1,9	0,7	9,3	·	·	·	·	·	0,0	0,5	·	4,7	0,5	0,3		60,4	109	+ 5	16	10	3
		Heerde	66	·	·	6,8	2,3	6,4	0,6	·	·	0,5	·	·	0,0	4,1	·	7,3	6,1	3,9	1,1	7,8	0,5	·	·	·	·	·	0,1	0,4	4,6	·	·		52,5	115	+ 7	15	10	1
		Warendorf	56	·	·	6,5	1,9	5,5	2,4	·	·	0,0	1,6	·	·	4,7	·	4,6	6,9	3,7	·	2,3	·	·	·	·	·	·	0,6	·	0,0	6,8	·		47,5	98	- 1	12	11	1
		Hesseln	115	·	·	10,9	1,9	6,7	5,5	·	·	0,5	0,9	·	·	2,6	1,1	2,1	6,7	1,9	0,4	9,6	·	·	·	·	·	0,4	0,6	·	0,2	14,2	0,1		66,3	120	+11	18	11	·
		Iburg	122	·	·	11,4	3,0	8,0	3,0	·	·	·	0,8	0,0	·	4,6	·	5,4	8,0	0,1	0,4	4,2	0,0	·	·	·	·	0,0	1,1	2,0	0,0	4,3	·		56,3	104	+ 2	14	11	2
		Ostbevern	53	·	·	17,8	1,2	6,5	3,2	·	·	·	0,4	·	0,0	4,5	0,6	3,4	5,3	0,4	·	0,0	0,1	·	·	·	·	·	0,2	6,9	·	27,8	·		78,3	156	+28	14	9	·
		Rinkerode	62	·	·	6,8	·	5,2	·	·	·	·	3,7	·	·	5,9	·	7,2	6,2	2,4	·	·	·	·	·	·	·	·	4,2	·	·	·	·		41,6	82	- 9	8	8	·
		Altenberge	105	·	·	8,4	2,2	9,4	3,3	·	·	0,5	0,9	0,0	·	5,9	·	1,4	7,2	0,5	0,9	0,5	·	·	·	·	·	·	12,7	2,5	0,6	·	·		56,9	118	+ 9	15	9	3
		Münster (Zeitungsterstr.)	63	·	·	5,3	2,7	6,0	2,3	·	·	0,0	1,7	0,3	·	7,1	·	7,4	5,7	1,0	0,8	0,5	0,2	·	·	·	·	·	6,4	2,1	0,1	0,0	·		50,6	98	- 1	16	11	3
		Rheine	33	·	·	7,5	1,9	6,1	2,9	·	·	4,2	0,8	0,7	·	5,7	·	4,3	6,4	1,3	·	1,6	·	·	·	·	·	·	4,1	0,7	·	0,7	·		48,9	98	- 1	15	11	1
	Aa	Ibbenbüren	70	·	·	9,2	2,6	5,6	·	·	·	·	·	·	·	6,4	·	4,3	8,7	·	·	2,1	·	·	·	·	·	·	7,2	1,6	·	0,5	·		48,2	80	- 6	10	9	3
		Settrup	34	·	·	9,8	3,6	10,0	1,1	·	·	0,4	0,3	·	·	6,4	·	5,2	9,4	1,5	·	2,1	0,3	·	·	·	·	0,4	16,6	·	·	0,9	0,3		68,3	136	+16	16	10	1
	Ems	Lingen	23	·	·	7,4	4,2	10,3	0,6	0,0	0,0	1,0	0,6	0,0	0,0	7,0	0,3	3,7	1,4	1,0	0,1	2,0	0,1	0,0	0,0	0,0	0,0	0,0	7,9	0,4	2,4	0,2	·		50,6	104	+ 1	18	11	1
	Hase	Osnabrück-Düstrup	69	·	·	10,3	3,7	2,0	3,7	·	·	·	·	·	·	2,1	·	6,5	9,5	2,2	0,1	6,2	·	·	·	·	·	0,1	1,0	2,9	·	0,4	·		50,9	93	- 4	4	11	1
		Bramsche	48	·	·	10,9	2,7	6,8	2,6	·	·	·	·	·	·	3,0	·	2,9	5,3	1,1	0,2	3,1	·	·	·	·	·	1,0	0,7	1,8	1,1	3,5	·		47,7	92	- 4	15	13	2
		Bersenbrück	34	·	·	7,8	4,4	4,8	1,2	·	·	·	·	·	·	3,4	·	3,5	7,0	1,5	0,3	3,6	·	·	·	·	·	1,1	1,6	·	0,8	2,5	·		43,5	82	-10	14	12	·
		Vechta	37	·	·	5,8	12,1	7,9	7,2	·	·	·	·	·	·	0,0	·	3,8	5,5	0,1	0,5	5,5	0,1	·	·	·	·	0,3	8,9	0,3	·	·	1,9		59,9	128	+13	14	9	1
		Löningen	23	·	·	4,8	5,4	4,8	0,5	·	·	0,8	·	0,3	·	4,1	0,0	2,9	7,5	0,7	0,0	2,5	0,4	·	·	·	·	0,3	5,5	2,5	0,8	2,7	0,0		46,5	96	- 2	17	10	·
		Berge	50	·	·	9,5	5,2	4,3	2,2	·	·	0,1	·	·	·	6,2	0,6	4,2	9,2	1,2	0,1	3,2	·	·	·	·	·	·	4,9	1,1	9,9	8,2	·		69,5	143	+21	15	13	2
		Haselünne	20	·	·	4,5	4,5	7,3	3,2	·	·	1,0	0,3	0,1	·	6,8	0,9	2,6	6,8	0,8	·	2,2	1,5	·	·	·	·	·	2,3	0,1	2,6	·	·		47,5	93	- 4	17	12	2
		Bockholte	36	0,2	·	6,0	4,8	3,5	0,5	·	0,0	0,5	0,0	·	·	3,3	0,2	4,3	11,1	1,5	0,1	2,5	0,3	·	·	·	·	0,0	4,6	0,0	1,3	4,8	1,2		50,7	102	+ 1	18	12	·
		Sögel	35	·	·	1,3	7,0	5,1	0,6	·	·	·	·	·	·	8,0	·	8,4	3,3	1,9	·	1,7	0,3	·	·	·	·	0,5	4,0	1,7	0,2	1,2	4,0		49,2	94	- 3	16	12	2
	Hase bis Leda	Hebelermeer	19	·	·	7,5	3,2	10,4	0,6	·	·	4,3	0,4	·	·	8,3	1,2	2,5	9,5	5,3	0,4	4,5	0,4	·	·	·	·	·	·	·	1,5	8,7	·		68,7	150	+23	16	12	2
		Lathen	12	·	·	4,2	3,9	6,8	1,2	·	·	·	0,9	·	·	5,3	1,4	3,7	8,6	3,5	·	3,0	·	·	·	·	·	·	1,1	·	·	6,5	·		50,1	104	+ 2	13	12	·
		Surwold	9	·	·	3,4	6,5	3,0	·	·	·	0,3	0,1	0,0	·	5,5	1,1	2,8	4,7	5,0	1,0	0,8	0,0	·	·	·	·	0,3	·	·	9,4	0,8	·		44,7	100	0	15	10	1
	Leda	Westerstede	7	·	·	8,1	10,0	10,3	0,9	·	·	·	·	·	·	·	0,4	3,2	8,3	1,2	0,5	6,2	0,6	·	·	·	·	·	5,3	0,0	·	5,0	0,3		60,3	133	+15	14	9	·
		Cloppenburg	38	·	·	7,0	5,6	5,5	1,5	·	·	0,2	0,5	·	·	0,2	·	3,6	7,2	0,3	·	4,3	0,4	·	·	·	·	0,5	5,8	·	1,1	1,4	3,0		48,6	96	- 2	17	11	·
		~~Dörpenbergdamm~~ *	~~14~~	·	·	6,1	5,9	4,2	0,4	·	·	·	·	·	·	1,4	·	8,7	13,0	0,7	·	4,5	0,3	·	·	·	·	·	3,5	2,0	·	5,9	4,2		60,8	136	+16	14	11	·

* Friesoythe 9

Flußgebiet		Ort	See-höhe m	1	2	3	4	5	6	7	8	9	10	11	12	13	14	15	16	17	18	19	20	21	22	23	24	25	26	27	28	29	30	31	Monatssumme mm	%	Abweichung v. 30jähr. Mittel	Zahl der Tage mit Niederschl. ≥0,1 mm	≥1,0 mm	≥5,0 mm	Gewitter	Schnee, Schneegriesel	Hagel
Ems	Ems	Leer	2	·	·	9,1	7,5	7,1	3,3	·	·	0,0	0,5	·	·	4,7	0,9	3,5	9,7	0,0	2,0	1,0	·	·	·	·	·	·	3,5	·	·	9,4	6,8		69,0	143	+21	14	12	1	·		
		Strackholt	8	·	·	6,4	10,7	10,8	5,2	·	·	0,2	·	·	·	1,5	0,6	3,0	7,2	0,1	0,1	2,3	·	·	·	·	·	·	4,4	0,1	·	6,1	0,5		59,2	118	+ 9	16	10	4	·		
		Landschaftpolda	1	·	·	7,5	8,4	9,4	1,0	·	·	0,9	·	·	·	4,1	·	2,1	5,3	·	0,2	1,5	·	1,1	·	·	·	·	2,1	·	·	·	1,7		45,3	104	+ 2	13	11	1	·		
Von der Ems bis zum Rhein																																										
Westfriesische Küste	Vechte	Burgsteinfurt	70	·	·	7,8	3,0	7,1	4,7	·	·	0,2	0,3	0,1	·	5,6	0,0	3,3	8,7	0,5	0,0	0,5	0,0	·	·	·	·	·	5,0	1,9	0,8	13,6	·		63,1	126	+13	16	10	2	·		
		Schüttorf	31	·	·	6,2	2,2	7,6	5,3	·	·	0,8	0,6	0,2	·	7,5	0,1	2,6	7,0	2,9	0,9	·	·	·	·	·	·	·	7,3	1,0	0,2	1,8	·		54,2	110	+ 5	17	11	2	·		
		Nordhorn	22	·	·	5,7	2,4	9,2	2,1	·	·	1,3	0,8	0,0	·	7,4	0,4	2,1	10,6	0,8	·	2,7	·	·	·	·	·	·	0,9	0,0	2,8	1,1	·		51,0	108	+ 4	15	11	1	·		
		Gronau	37	·	·	4,5	1,3	7,1	0,7	·	·	2,0	0,6	·	·	7,1	0,6	1,0	5,9	1,1	·	2,4	0,1	·	·	·	·	·	1,1	·	0,2	0,1	·		35,8	80	- 9	16	10	1	·		
		Scheerhorn	15	·	·	3,3	·	13,5	4,6	·	·	2,3	0,2	0,0	·	6,7	2,1	4,3	8,6	2,4	2,5	2,3	·	·	·	·	·	·	·	·	·	0,0	·		52,9	98	- 1	12	11	1	·		
		Laar	10	·	·	5,2	3,4	11,2	·	·	·	·	0,5	·	·	5,4	1,5	2,3	8,7	2,9	·	3,8	0,8	·	·	·	·	·	·	·	·	0,2	1,1		46,3	104	+ 2	13	10	1	·		
	Aa	Ahaus	51	·	·	8,8	2,9	7,6	2,4	·	·	1,8	1,3	·	·	5,4	0,7	3,5	12,4	0,5	·	3,4	·	·	·	·	·	·	6,4	·	10,1	0,0	·		67,2	137	+18	14	12	1	·		
	Berkel	Billerbeek	114	·	·	8,7	·	7,1	1,6	·	·	1,2	·	·	·	7,5	·	6,3	7,6	·	0,2	0,8	·	·	·	·	·	·	4,8	·	8,0	·	·		53,8	100	0	11	9	1	·		
		Wennewick	29	·	·	6,6	2,6	1,8	10,1	·	·	·	1,4	·	·	8,8	·	1,5	8,8	0,9	·	2,6	·	·	·	·	·	·	2,9	·	3,6	·	·		51,4	102	+ 1	12	11	·	·		
	Issel	Raesfeld	60	·	·	6,6	2,9	3,9	1,4	·	·	·	1,9	·	·	8,1	·	5,5	6,0	0,2	·	2,8	·	·	·	·	·	0,0	3,2	0,4	2,0	·	3,1		48,0	98	- 1	14	12	·	·		
		Borken	50	·	·	6,1	2,7	4,2	3,0	·	·	·	1,7	·	·	7,3	0,0	3,6	6,1	·	0,4	2,1	·	·	·	·	·	·	11,3	3,4	0,2	·	0,7		52,5	110	+ 5	14	11	1	·		
		Stenern	30	·	·	3,5	1,9	5,1	4,2	·	·	0,0	0,7	0,0	·	8,9	0,0	4,9	4,7	0,3	0,1	2,4	·	·	·	·	·	0,1	3,3	0,1	0,1	·	1,2		41,5	87	- 6	16	10				
Rhein																																										
Ill	Quelle bis Mündung	Vermunt	1750	0,3	·	0,2	21,1	40,4	25,7	8,6	·	·	1,2	4,0	6,2	·	3,1	1,3	·	·	·	1,1	·	·	·	·	·	·	0,1	·	2,6	0,1	·		116,0			15	11	13	10		
		Gaschurn	964	0,3	·	·	10,6	29,0	17,0	4,2	·	·	·	·	1,8	·	0,6	0,2	·	·	·	2,4	·	·	·	·	·	·	·	·	4,2	3,2	·		73,5	72	-28	11	8	6	8		
		Gargellen	1580	·	·	·	8,0	38,7	9,9	6,5	·	·	1,4	4,3	5,4	·	0,6	0,5	·	·	·	0,4	·	·	·	·	·	0,6	·	·	6,5	·	·		82,8	66	-42	12	8	10	27		
		Silbertal	889	0,0	·	0,2	12,0	35,9	22,2	2,4	·	·	·	·	1,2	·	0,2	0,0	·	·	·	0,4	·	·	·	·	·	·	·	·	5,4	0,0	·		79,9	68	-37	9	6	6	3		
		Tschagguns	684	1,0	·	·	11,5	28,5	23,8	1,5	·	·	·	·	1,7	·	0,2	·	·	·	·	0,7	·	·	·	·	·	·	0,0	0,5	7,0	1,3	·		77,3			11	8	5	3		
		Langen a. Arlberg	1220	·	·	·	15,7	57,7	28,1	10,3	·	·	·	·	4,2	1,9	4,9	3,8	·	·	·	2,9	·	·	·	·	·	·	·	0,6	4,6	·	·		124,4	79	-36	11	10	19	23		
		Bludenz (Bürs)	590	0,5	·	0,9	14,7	25,7	28,7	1,8	·	·	·	·	0,3	·	0,4	0,2	·	·	·	1,2	·	·	·	·	·	·	·	0,1	8,3	2,1	·		84,9	74	(-30)	12	7	3	·		
		Lünersee	1969	0,5	·	0,5	17,1	30,3	28,7	0,9	·	·	0,7	3,6	7,8	0,3	2,2	1,3	·	·	·	2,3	·	2,5	·	·	·	2,8	1,8	0,4	1,5	1,0	·		106,2			19	13	15	30		
		Fontanella	1100	·	·	1,6	16,5	41,9	36,0	3,1	·	0,4	0,8	0,8	1,6	·	2,3	2,2	·	·	·	3,0	·	·	·	·	·	·	0,4	0,2	1,0	12,1	·		123,9			16	11	12	11		
		Thüringen	550	·	·	·	9,2	21,3	26,2	1,6	·	·	·	·	1,5	·	0,5	·	·	·	·	2,2	·	·	·	·	·	0,2	2,1	·	11,2	0,5	·		76,5	79	-20	11	8	4	3		
		Feldkirch	479	0,3	·	0,6	7,4	17,2	21,0	2,4	·	·	0,9	·	2,0	·	1,7	0,3	·	·	·	2,6	·	·	·	·	·	·	·	·	4,9	2,1	0,4		63,8	69	-28	14	9	3	1		
	Rhein	Meiningen	410	0,2	·	0,3	11,0	12,6	16,6	2,3	0,0	0,1	0,3	·	1,8	0,9	2,5	0,5	·	·	·	2,5	·	·	·	0,1	·	·	0,4	4,1	0,9	1,8	·		48,9	53	-44	18	9	5	·		
		Laterns	912	9,2	·	12,3	18,4	17,5	20,1	8,9	·	·	·	2,4	0,7	1,2	2,1	2,3	·	·	·	4,4	·	·	·	·	·	0,1	0,1	3,2	12,1	2,4	·		117,4	93	- 9	17	14	7	11		
		Mäder	416	·	·	·	3,7	6,5	18,4	2,0	·	·	0,3	·	4,2	0,7	2,2	·	·	·	·	0,7	·	·	·	·	·	·	1,8	8,8	2,2	7,1	·		58,6	65	-31	13	10	4	1		
Bodensee	Bodensee	Hohenems	430	0,5	·	0,9	5,8	10,9	21,4	3,5	·	0,8	2,2	0,5	6,0	0,9	3,6	0,0	·	·	·	1,1	·	·	·	·	·	0,9	·	8,1	·	2,6	·		69,7	64	-38	16	10	3	·		
		Gütle	520	0,7	·	1,2	10,7	12,3	24,3	4,5	0,3	·	5,2	·	4,3	2,4	2,4	2,3	·	·	·	·	·	·	·	·	·	·	2,4	3,7	0,5	1,7	·		78,8	46	-74	16	13	5	2		
		Bildstein	650	·	·	1,2	5,1	5,6	17,7	1,3	·	·	2,1	1,2	1,4	·	3,0	1,6	·	·	·	4,0	·	·	·	·	·	·	·	4,0	·	0,3	4,0		52,5	43	-70	14	13	6	3		
	Bregenzer Ache	Schröcken	1260	·	·	5,4	18,0	23,0	29,0	5,5	·	0,2	1,0	2,4	2,4	3,0	8,8	4,5	·	·	·	4,2	·	·	·	·	·	·	·	·	3,2	1,2	·		111,8	61	-72	15	14	12	26		
		Au	800	·	·	1,6	7,3	30,4	23,1	0,1	·	0,9	1,2	0,0	2,0	0,0	1,9	0,6	·	·	·	2,2	·	·	·	·	·	·	0,3	0,2	6,2	6,2	0,8		85,0	56	-67	16	10	8	11		
		Damüls	1428	0,3	·	1,5	19,3	35,2	30,5	2,2	·	1,9	0,5	0,2	2,8	0,3	3,8	2,3	·	·	·	2,7	·	·	·	·	·	0,1	0,1	0,3	7,7	15,7	·		128,0	82	-28	19	12	12	25		
		Bizau	700	·	·	2,7	6,7	21,4	25,8	1,7	0,1	·	3,2	0,1	2,0	0,2	1,3	1,9	·	·	·	2,8	·	·	·	·	·	0,0	0,2	·	3,2	10,0	0,0		83,3	58	-61	16	12	7	5		
		Andelsbuch	601	nicht beobachtet																																						
		Sibratsgfäll	931	1,7	·	3,5	15,0	11,5	24,0	1,8	·	0,7	4,0	·	4,9	0,3	4,0	2,5	·	·	·	4,2	·	·	·	·	·	·	0,3	0,1	8,5	5,0	0,1		92,1	59	-64	18	13	10	7		
		Sulzberg	1007	·	·	·	14,0	22,5	16,0	1,7	·	·	0,8	1,0	2,4	2,0	4,2	0,0	·	·	·	2,0	·	·	·	·	·	·	·	0,5	0,8	7,2	·		76,5	45	-82	13	10	8	5		
	Bodensee	Bregenz	412	·	·	0,3	6,5	6,8	12,2	1,8	·	·	1,3	2,6	1,2	0,2	1,8	1,8	·	0,0	·	2,2	·	·	·	·	·	·	0,1	1,7	1,1	2,6	0,2		44,2	38	-73	17	13	4	·		
		Balderschwang	1044	0,8	·	3,0	15,5	35,3	24,0	1,8	·	1,0	2,0	0,0	3,8	1,6	3,2	1,2	·	·	·	2,8	·	·	·	·	·	0,0	0,4	0,1	3,1	7,0	·		106,6	58	-79	17	14	12	23		
		Scheidegg	830	·	·	2,5	17,6	23,7	15,7	0,5	·	·	0,3	0,3	0,6	3,9	3,3	1,7	·	·	·	9,9	·	·	·	·	·	·	·	·	·	2,4	1,5	·		83,9	61	-52	14	10	5	4		
		Lindau i. B.	401	nicht beobachtet																																						

* Friesoythe 9

Flußgebiet		Ort	Seehöhe m	1	2	3	4	5	6	7	8	9	10	11	12	13	14	15	16	17	18	19	20	21	22	23	24	25	26	27	28	29	30	31	Monatssumme mm	Monatssumme % d. Mittels	Abweichung v. d. Normal	Zahl der Tage mit Niederschl. ≥0,1	≥1,0	≥10,0	≥ 50,0
Bodensee	Argen	Genhofen	830	0,2	·	1,7	16,4	15,0	14,3	1,0	0,3	·	·	0,6	0,4	1,5	5,8	·	·	·	·	2,2	·	·	·	·	·	0,0	·	·	·	8,1	·		67,5	49	-70	13	9	8	4
		Röthenbach bei Lindau	705	·	·	1,6	15,3	15,4	4,8	1,7	·	·	·	0,0	·	2,3	4,9	1,7	·	·	·	2,9	·	·	·	·	·	·	·	0,1	3,0	12,2	·		65,9	48	-70	12	11	4	2
		Sibratshofen	780	·	·	3,3	12,2	11,2	8,8	2,4	·	0,2	0,4	·	1,1	1,8	3,1	1,5	·	·	·	1,8	·	·	·	·	·	·	·	·	4,5	15,2	·		67,5	49	-70	14	12	7	2
		Wangen (Reslech.)	557	·	·	0,3	10,5	4,2	14,6	0,0	·	0,0	0,0	0,4	0,0	0,0	3,4	3,5	·	0,3	·	0,7	·	·	·	·	·	0,0	0,0	0,0	0,0	5,2	·		43,1	40	-66	10	6	1	1
		Überruh	830	·	·	2,1	13,6	16,3	13,1	0,4	·	0,6	0,2	0,4	0,8	1,4	9,8	1,6	·	·	·	1,5	·	·	·	·	·	·	·	·	1,8	17,0	·		80,6	60	-53	15	10	10	3
		Isny	721	·	·	2,0	7,3	15,1	10,8	0,2	·	0,0	0,3	0,4	0,0	1,8	6,8	2,7	·	0,0	·	2,1	·	·	·	·	·	1,0	·	·	4,6	12,6	·		67,7	59	-47	14	11	7	1
		Doberatsweiler	503	·	·	0,9	7,9	10,1	21,4	0,1	·	·	0,4	5,9	1,5	2,3	2,4	·	·	0,1	·	0,8	·	·	·	·	·	·	0,1	0,3	0,4	6,6	·		61,2	60	-41	16	8	3	2
	Schussen	Schussenried	569	·	·	·	3,5	7,3	5,0	0,4	·	·	2,2	2,5	·	4,8	0,7	0,4	·	2,5	·	·	·	·	·	·	·	0,0	·	0,0	1,8	4,7	·		35,8	55	-29	12	9	4	1
		Waldsee	599	·	·	·	3,1	7,3	5,1	1,1	·	1,1	3,1	1,1	0,2	3,6	1,1	0,4	·	1,5	·	·	·	·	·	·	·	·	0,0	·	0,1	1,4	·		30,2			14	11	6	1
		Ravensburg	461	·	·	·	7,1	5,7	5,2	·	·	·	5,9	2,7	·	5,5	1,3	0,5	0,0	2,4	·	·	·	·	·	·	·	0,0	·	·	0,0	1,4	·		37,7	47	-42	10	9	3	·
	Schussen bis Aach	Wilhelmsdorf	620	·	·	·	6,9	11,7	3,5	0,4	·	·	6,3	0,3	0,7	7,1	0,7	1,7	·	0,0	·	·	·	·	·	·	·	·	·	·	0,2	2,2	·		41,7	54	-35	12	7	5	1
		Friedrichshafen	400	·	·	0,4	5,4	5,3	8,8	0,0	·	·	4,0	6,4	0,5	2,6	0,2	0,7	·	2,6	·	0,0	·	·	·	·	·	0,0	·	0,3	0,0	1,0	0,1		38,3	50	-38	14	8	3	·
		Meersburg	434	·	·	0,1	3,2	2,8	8,2	0,6	·	·	7,4	11,7	0,3	2,0	0,2	0,3	·	0,2	·	·	·	·	·	·	·	·	0,0	1,0	0,2	10,5	0,1		48,8	72	-19	16	8	5	·
		Mainau	414	·	·	·	1,5	3,2	6,1	1,1	·	·	4,5	11,0	0,3	3,1	0,1	0,5	·	0,8	·	0,0	·	·	·	·	·	·	0,0	0,6	2,4	2,8	·		38,0	57	-29	14	9	2	·
		Heiligenberg	741	·	·	0,1	6,6	7,5	4,1	0,2	·	·	0,1	1,3	0,2	9,3	0,5	0,6	·	1,1	·	·	·	·	·	·	·	·		·	1,9	·	·		33,7	49	-35	13	7	8	4
		Liggersdorf	652	0,1	0,0	·	4,5	6,3	6,5	0,0	0,0	·	1,5	1,7	0,1	7,0	0,2	0,4	·	0,7	0,0	0,0	·	·	·	·	·	·	·	0,0	6,7	1,0	0,1		36,8	53	-32	14	8	6	3
	Aach	Aach	520	·	·	·	2,3	6,2	7,4	·	·	·	3,7	·	·	5,4	0,0	0,3	·	0,2	·	·	·	·	·	·	·	·	0,5	0,3	·	1,8	·		28,1	52	-26	10	6	1	·
		Rielasingen	425	·	·	0,0	3,5	10,6	7,6	0,1	·	·	4,3	2,5	0,5	6,2	0,7	0,0	·	1,0	·	·	·	·	·	·	·	·	0,0	0,0	0,9	0,2	·		37,6	56	-30	12	7	3	·
Bodensee bis Basel	Rh.	Altenburg	400	·	·	·	5,3	11,9	11,1	0,9	·	·	4,2	3,0	0,6	6,3	·	0,9	·	0,3	·	1,0	·	·	·	·	·	·	0,0	0,2	1,2	0,6	·		47,5			14	8	1	·
	Wutach	Feldberg (Schwarzw.)	1493	·	·	4,5	9,8	21,7	27,5	3,5	·	1,4	8,4	1,0	0,2	20,3	0,8	5,2	0,3	7,0	4,2	3,2	·	·	·	·	·	0,4	8,5	1,6	2,8	4,9	1,5		138,9	100	0	22	18	19	25
		Titisee	857	·	·	4,6	12,7	16,2	22,2	2,0	·	0,7	4,5	0,3	0,3	7,7	1,5	2,0	·	6,8	2,5	3,1	·	·	·	·	·	0,0	3,8	0,1	·	6,2	0,0		97,2	104	+ 4	18	14	9	6
		Birkendorf	762	·	·	·	9,8	19,3	2,1	·	·	·	4,6	·	·	8,9	·	0,6	·	0,0	·	3,0	·	·	·	·	·	·	2,0	·	·	12,0	·		52,3	66	-27	9	8	3	1
		Schluchsee	932	·	·	4,7	12,2	20,6	18,2	0,3	·	·	4,1	0,4	0,5	7,2	0,1	1,3	·	7,1	0,5	2,1	·	·	·	·	·	0,4	2,2	1,4	·	0,0	·		83,3			17	11	10	4
		Höchenschwand	1004	·	·	4,1	9,4	25,5	8,6	·	·	·	1,4	·	·	3,4	·	0,4	·	7,8	·	2,0	·	·	·	·	·	2,2	2,6	1,1	·	1,0	·		69,5	72	-26	13	12	6	7
	Rh.	Waldshut	340	·	·	0,6	9,3	29,2	5,8	·	·	0,0	2,9	0,3	0,6	12,0	·	0,7	·	1,4	0,3	3,2	·	·	·	·	·	·	2,2	0,4	3,9	0,6	·		73,4			16	9	1	1
	Alb	Bernau	922	·	·	6,4	14,2	33,6	10,9	0,0	·	0,3	3,3	0,0	·	9,6	0,0	2,7	·	9,1	1,5	2,2	·	·	·	·	·	·	5,1	1,2	1,6	0,0	1,2		103,0	94	- 7	15	14	7	8
		St. Blasien	825	·	·	5,2	15,2	29,5	13,5	1,1	·	0,1	2,3	0,1	·	12,8	0,0	3,4	·	3,9	1,0	4,0	·	·	·	·	·	0,3	4,6	0,5	0,6	1,7	5,5		111,9	104	+ 4	19	14	8	2
	Rhein	Segeten	879	·	·	11,5	22,5	31,5	13,1	·	·	1,2	1,8	0,1	0,2	16,4	0,0	7,2	·	8,7	1,3	11,8	·	·	·	·	·	1,5	9,2	1,7	3,3	0,5	·		185,0	161	+70	18	15	9	7
		Säckingen	295	·	·	2,3	9,8	17,8	14,7	·	·	2,7	2,6	0,4	0,0	17,8	·	2,0	·	1,3	0,4	1,6	·	·	·	·	·	0,5	2,8	0,8	4,7	2,9	0,0		85,7			17	13	1	1
		Todtmoos	799	·	·	9,2	20,9	46,1	13,3	0,2	·	1,3	2,5	·	·	18,3	·	6,2	·	7,8	2,1	8,0	·	·	·	·	·	0,6	9,4	0,6	1,6	·	4,1		152,2	108	+11	17	14	7	10
Basel bis Neckar	Wiese	Belchenhaus	1360	·	·	8,2	10,9	20,9	14,8	·	·	·	4,6	0,2	·	8,3	2,3	5,7	·	0,3	16,1	1,6	·	·	·	·	·	·	11,5	1,1	·	3,1	3,9		133,5			16	14	9	22
		Schönau	534	·	·	6,5	14,3	30,3	14,0	·	·	·	7,5	0,3	·	12,4	3,1	9,3	·	0,0	2,0	4,2	·	·	·	·	·	2,4	9,8	1,7	2,5	0,2	0,1		120,6	97	- 3	18	15	3	1
		Schweigmatt	733	·	·	4,0	11,8	29,7	14,9	0,0	·	0,8	2,0	·	·	20,9	·	5,3	·	4,0	1,8	4,3	·	·	·	·	·	0,2	5,4	1,2	1,5	1,0	0,0		108,8	105	+ 6	16	14	5	2
		Lörrach	295	·	·	0,5	5,5	4,5	8,4	·	·	1,9	0,0	·	0,9	15,8	·	3,7	·	5,8	·	0,6	·	·	·	·	·	0,7	3,1	2,0	2,3	·	·		56,6			15	11	1	·
	Wiese bis Elz	Friedrichsheim	877	·	·	4,9	8,3	20,2	21,0	1,1	·	1,9	4,7	0,6	0,1	22,6	0,2	8,6	·	6,2	7,5	8,3	·	·	·	·	·	0,2	4,9	1,3	0,2	·	0,6		123,4	96	- 6	20	14	11	11
		Badenweiler	417	·	·	·	4,2	11,0	16,6	0,8	·	1,8	4,4	2,2	·	16,2	·	4,7	·	6,0	9,2	5,0	·	·	·	·	·	·	2,3	0,9	·	·	·		85,3	114	+10	14	12	2	·
		Obermünsterthal	539	·	·	0,5	3,5	7,1	22,5	0,2	·	1,4	5,1	0,8	·	10,4	0,4	2,7	·	5,9	6,3	3,8	·	·	·	·	·	·	3,8	0,4	·	1,2	4,1		80,1	78	-22	18	13	2	2
		~~Greifmuseer~~ +	~~202~~	·	·	·	2,5	0,0	12,9	0,4	·	3,4	1,9	0,4	·	12,8	·	2,0	·	1,6	2,5	14,0	·	·	·	·	·	·	3,4	1,3	·	·	·		59,1			13	11	·	·
		~~Schelingen~~ ++	~~319~~	·	·	3,8	4,2	9,7	11,3	0,9	·	2,3	2,7	0,3	·	13,8	·	14,2	·	0,5	3,7	12,6	·	·	·	·	·	·	·	1,6	11,8	·	·		93,6			15	12	·	·
	Elz	Oberprechtal	461	·	·	·	18,2	19,8	12,3	·	·	·	10,5	·	·	9,2	1,2	2,4	·	·	1,2	13,5	·	·	·	·	·	·	·	1,0	·	0,3	11,4		101,0	90	-11	12	11	1	·
		Keppenbach	275	·	·	1,5	3,6	13,8	10,7	0,7	·	6,0	4,3	0,7	·	10,7	0,3	2,1	·	1,0	4,1	6,9	·	·	·	·	·	·	0,3	3,1	8,0	·	12;5		90,3	113	+10	18	14	·	·
		Breitnau	1019	·	·	4,6	12,9	17,3	30,2	0,9	·	1,0	7,1	0,3	·	12,1	2,5	2,4	·	6,5	3,6	3,9	·	·	·	·	·	0,1	7,6	0,7	1,2	3,0	7,9		125,8	145	+39	20	16	9	4
		Hofsgrund	1056	·	·	19,3	13,8	18,8	32,1	·	·	1,8	2,0	0,0	·	20,0	·	13,2	·	6,5	6,5	8,2	·	·	·	·	·	·	8,3	1,2	1,7	9,0	2,5		164,9	112	+18	16	16	7	7
		St. Peter	722	·	·	5,6	7,7	15,5	25,5	·	·	0,5	8,5	·	·	16,5	·	3,8	·	0,0	7,3	7,5	·	·	·	·	·	·	1,7	1,5	0,0	·	6,0		107,6	108	+ 8	13	12	4	2
		Freiburg (Eisenbahnstr.)	259	·	·	1,1	2,6	6,2	16,7	0,5	·	3,0	5,5	0,3	·	4,7	0,1	0,7	·	0,5	6,0	3,4	·	·	·	·	·	·	0,9	0,8	0,5	·	8,9		63,2	85	-11	18	10	·	·
		Ettenheimmünster	260	·	·	1,2	6,9	7,6	9,4	2,0	·	5,4	3,2	·	·	12,1	·	0,0	·	·	6,0	8,2	·	·	·	·	·	·	0,5	4,6	12,6	·	·		79,7			13	12	·	·
	Rh.	Altenheim	148	·	·	2,5	2,9	7,5	0,9	0,2	·	3,5	2,6	·	·	10,0	1,2	2,8	·	0,8	0,0	5,0	·	·	·	·	·	·	1,8	10,7	·	0,2	·		52,6	91	- 5	15	11	·	·

+ Heitersheim 250 ++ Ottoschwanden 430

* Neitersheim 250 ** Ottoschwanden 430

Flußgebiet	Ort	Seehöhe m	1	2	3	4	5	6	7	8	9	10	11	12	13	14	15	16	17	18	19	20	21	22	23	24	25	26	27	28	29	30	31	Monatssumme mm	%	Abweichung mm	Zahl der Tage mit Niederschl. ≥0,1 mm	≥1,0 mm	≥5,0 mm	☒
Basel bis Neckar	Elsaß																																								
	Schiltach	332	·	·	5,6	15,4	25,2	16,6	0,3	·	6,2	4,4	1,0	·	9,2	1,6	2,3	·	2,8	1,9	3,2	·	·	·	·	·	·	1,6	1,6	0,3	0,0	2,6		101,8	100	+ 5	18	16	2	·
	Schramberg	424	·	·	4,3	13,4	21,3	16,4	·	·	3,2	4,9	1,8	·	7,4	0,3	0,0	·	2,7	1,9	3,3	·	·	·	·	·	·	0,7	2,1	14,2	9,4	0,2		107,5	121	+19	17	14	3	·
	Rippoldsau, Bad	562	·	·	7,7	21,7	40,5	22,8	·	·	4,3	3,3	0,8	·	12,3	2,1	5,2	·	1,2	3,2	8,6	·	·	·	·	·	·	3,2	3,5	0,0	14,4	1,2		156,0	109	+13	17	16	6	3
	Oberwolfach	285	·	·	3,9	12,2	22,9	19,1	0,4	·	5,2	2,4	0,6	·	15,1	1,1	4,8	·	1,1	2,5	7,9	·	·	·	·	·	·	1,1	2,2	5,3	3,2	8,1		118,7			19	17	·	·
	Oberharmersbach	321	·	·	5,8	7,6	23,7	17,6	0,3	·	5,0	3,8	0,9	·	15,3	2,8	5,1	·	1,5	2,8	9,0	·	·	·	·	·	·	2,5	3,9	1,9	··	2,0		111,1	105	+ 9	18	16	3	1
	Gengenbach	178	·	·	0,8	6,2	15,2	10,0	0,3	·	3,7	4,9	·	·	7,9	1,2	2,8	·	·	2,8	8,4	·	·	·	·	·	·	2,6	6,4	0,9	·	·		74,1	94	- 5	15	12	·	·
	Seelbach	219	·	·	1,8	5,1	12,3	10,4	0,0	·	0,8	6,4	·	·	9,9	0,3	3,6	·	0,7	3,2	14,2	·	·	·	·	·	·	0,6	2,6	6,2	5,6	2,9		86,8	111	+ 9	17	13	·	·
	Rheinbischofsheim	132	nicht beobachtet																																					
	Rhein																																							
	Löcherberg	328	·	·	9,0	15,7	39,6	11,2	·	·	4,6	4,5	0,6	·	17,2	2,1	9,1	·	0,9	3,0	10,8	·	·	·	·	·	·	2,7	5,5	4,6	6,4	8,2		155,7	117	+23	18	16	1	·
	Stollhofen	126	·	·	5,4	7,1	11,9	2,5	0,7	·	3,6	2,1	·	·	11,0	1,1	4,0	·	2,5	5,9	0,0	·	·	·	·	·	·	0,1	0,2	1,0	12,1	·		71,2			16	13	·	·
	~~Bühlerhöhe~~ *	760	·	·	8,6	21,7	24,6	28,8	0,5	·	7,3	4,4	0,8	2,1	5,6	14,1	17,3	·	0,8	4,7	9,6	·	·	·	·	·	·	5,1	12,3	3,2	19,8	5,7		197,0			20	17	10	15
	Murg																																							
	Hornisgrinde	1160	·	·	4,6	10,8	19,2	24,3	0,2	·	6,0	2,5	0,7	0,1	16,9	2,5	10,3	·	2,4	5,1	14,7	·	·	·	·	·	·	0,0	3,2	9,1	7,1	9,3	15,4		164,4	100	0	20	17	12	16
	Baiersbronn	580	·	·	6,1	11,0	31,0	21,0	0,7	·	9,0		0,1	·	8,0	0,4	4,0	·	0,0	10,0		·	·	·	·	·	·	0,0	4,0	5,0	6,0	2,1		118,4	100	0	17	14	7	·
	Schönmünzach	480	·	·	4,4	17,6	28,6	17,8	0,3	·	7,5	3,9	0,6	0,1	8,6	0,8	3,9	·	1,9	3,7	7,4	·	·	·	·	·	·	2,0	4,2	2,1	17,6	1,9		134,9	108	+10	20	16	6	1
	Unterstmatt	929	·	·	7,7	16,7	24,8	18,2	0,7	·	4,5	5,2	0,5	0,3	14,2	2,4	7,4	·	4,5	5,2	25,4	·	·	·	·	·	0,4	5,0	6,9	2,0	6,6	4,1		162,7	106	+10	21	17	11	15
	Langenbrand	220	·	·	5,6	9,6	12,5	12,2	0,5	·	2,6	5,2	1,7	·	7,3	5,9	1,2	·	3,7	2,4	13,1	·	·	·	·	·	·	0,4	0,9	0,6	5,1	4,1		94,6	90	-10	19	15	·	·
	Büttlhof	306	·	·	9,1	8,5	12,4	10,0	0,8	·	1,3	6,6	1,4	·	14,6	3,3	6,4	·	6,2	3,6	25,1	·	·	·	·	·	·	1,9	2,4	1,5	13,1	1,2		129,4	114	+16	19	18	·	·
	Rastatt	116	0,0	·	1,9	7,1	9,2	2,2	0,9	·	1,8	7,9	0,4	·	9,0	1,1	3,0	·	2,9	2,5	11,8	·	·	·	·	·	·	0,2	0,5	0,5	2,2	1,3		66,4			19	14	·	·
	Bühl																																							
	Hinterweidenthal	220	·	·	2,2	4,5	14,2	3,5	·	·	1,2	2,1	·	·	7,2	·	7,2	8,0	8,8	7,2	10,0	·	·	·	·	0,2	2,1	3,8	3,1	2,8	9,5	·		97,6	178	+43	18	17	2	·
	Alb																																							
	Schielberg	417	·	·	3,9	11,3	6,5	19,9	1,3	·	0,3	1,3	1,3	·	7,4	1,8	3,8	·	6,2	1,7	13,3	·	·	·	·	·	·	·	0,4	0,1	1,0	0,1		81,4	85	-15	18	14	3	·
	Karlsruhe (Techn. Hochsch.)	115	·	·	2,0	5,2	8,5	12,6	1,4	·	0,3	1,7	0,6	·	8,0	0,7	1,6	0,0	6,5	2,3	11,4	·	·	·	·	·	·	0,0	1,5	0,0	0,1	·		64,4	109	+ 5	16	12	·	·
	Alb bis Speyerbach																																							
	Bergzabern	181	nicht beobachtet																																					
	Landau (Pfalz)	145	·	·	0,1	3,5	7,8	6,7	·	·	2,5	1,8	·	·	6,3	0,0	·	5,1	3,4	2,3	5,2	·	·	·	·	·	·	0,0	0,9	·	10,5	2,0	·		58,1	107	+ 4	14	12	1	·
	Germersheim	108	·	·	1,2	2,7	4,3	3,9	0,8	·	0,8	0,4	0,2	·	6,2	0,4	0,4	2,3	13,2	1,9	9,5	·	·	·	·	·	·	0,1	0,9	12,8	4,9	0,1		67,0			20	11	·	·
	Bruchsal	133	·	·	2,1	3,1	4,1	6,1	·	·	·	2,2	·	0,2	2,5	2,4	4,1	3,0	8,2	1,8	13,2	·	·	·	·	·	·	1,0	0,1	1,8	2,9	·		48,8	83	-10	17	15	·	·
	Speyerbach																																							
	Johanniskreuz	472	·	·	3,5	5,6	7,4	6,6	1,9	·	·	2,7	1,8	0,0	3,4	0,7	2,0	13,7	5,2	4,5	10,8	·	·	·	·	·	·	0,0	3,3	4,0	2,3	12,3	·		91,7	139	+26	18	17	7	2
	Hochspeyer	260	·	·	1,0	5,3	9,4	3,8	·	·	1,9	9,5	1,5	·	4,4	0,2	1,6	13,5	4,6	3,0	9,6	·	·	·	·	·	·	1,0	0,4	3,5	0,7	0,1	·		75,0	144	+23	19	15	3	1
	Kalmit	673	·	·	1,2	7,1	6,7	4,9	0,3	·	2,3	2,4	0,2	0,0	3,7	0,0	1,2	4,7	2,6	3,8	7,6	·	·	·	·	·	·	0,8	1,2	1,6	2,9	5,0	·		60,2	120	+10	19	16	7	2
	Rhodt	215	·	·	1,5	6,0	5,0	6,2	0,5	·	2,2	1,5	·	·	3,8	·	0,7	7,9	4,8	4,0	7,2	·	·	·	·	·	·	·	0,8	1,6	1,5	24,6	·		79,8	160	+30	17	14	1	·
	Speyer	98	·	·	·	3,0	7,3	5,3	0,2	·	0,0	·	·	·	6,2	0,3	0,3	4,1	3,5	2,2	17,8	·	·	·	·	·	·	0,4	1,4	1,3	2,1	·		60,4	154	+21	15	11	·	·
	Bühl																																							
	Wiesloch	134	·	·	1,5	3,5	8,7	4,2	·	·	·	0,0	1,9	·	9,5	0,1	3,1	3,3	13,5	2,4	6,7	·	·	·	·	·	·	·	0,4	0,9	1,2	0,6		61,5	115	+ 8	16	12	·	·
Neckar	Quelle bis Eyach																																							
	Schwenningen	710	·	·	0,0	6,2	9,2	14,2	0,5	·	0,0	8,0	0,5	0,6	3,3	0,4	0,1	·	1,8	0,5	2,3	·	·	·	·	·	·	·	1,5	0,3	5,4	·	·		54,8	83	-11	16	9	8	3
	Mariazell	715	·	·	0,3	6,8	8,0	10,4	0,7	·	0,3	4,1	1,5	0,0	3,2	0,0	·	·	1,8	0,9	1,8	·	·	·	·	·	·	·	1,3	0,9	12,1	2,6	·		56,7	85	-10	16	11	7	3
	Dreifaltigkeitsberg	987	·	·	0,0	5,2	6,7	14,4	0,0	·	0,0	6,7	0,5	0,4	7,1	1,1	0,7	·	2,8	0,3	0,0	·	·	·	·	·	·	·	0,7	0,1	2,9	1,3	0,0		50,9	82	-11	15	9	7	7
	Rottweil	618	·	·	0,0	7,5	10,0	12,6	0,0	·	·	6,5	1,4	0,0	5,5	0,5	·	·	2,6	0,8	1,1	·	·	·	·	·	·	·	1,2	0,0	5,2	2,5	·		57,4	102	+ 1	13	11	4	2
	Freudenstadt	667	·	·	4,5	13,8	31,2	18,9	1,1	·	1,8	3,4	0,5	·	11,0	0,4	4,6	·	0,5	2,7	7,7	·	·	·	·	·	·	·	1,0	3,0	0,2	3,2	2,2		111,7	93	- 8	19	15	7	1
	Winzeln	650	·	·	5,2	11,6	23,9	15,4	·	·	·	6,9	0,3	·	·	·	2,7	·	3,5	1,9	4,0	·	·	·	·	·	·	0,2	·	2,4	9,0	6,1	·		93,1	101	+ 1	14	12	4	·
	Horb	393	·	·	0,2	1,4	11,9	19,6	1,3	·	·	0,0	0,4	0,8	0,6	·	0,8	1,4	1,1	1,3	4,8	·	·	·	·	·	·	·	0,0	0,2	1,1	0,4	·		47,3	82	-11	16	9	5	·
	Eyach																																							
	Burgfelden	911	·	·	·	6,3	16,5	17,7	·	·	·	16,5	0,5	1,5	5,8	1,3	·	·	5,5	·	·	·	·	·	·	·	·	·	·	1,0	0,9	·	·		73,5	102	+ 2	11	9	7	7
	Balingen	520	·	·	0,5	16,1	14,2	0,0	·	·	·	1,8	0,3	0,1	2,5	0,1	·	·	3,1	1,2	1,3	·	·	·	·	·	·	·	0,0	0,2	0,3	6,2	·		47,9	78	-13	14	8	3	1
	Kirchberg/-Sulz	577	·	·	·	10,1	10,3	4,4	1,3	·	·	1,0	0,5	0,1	2,6	1,3	0,2	·	0,2	1,9	0,8	·	·	·	·	·	·	·	0,5	0,2	0,6	3,3	·		39,3	70	-17	17	9	5	·
	Eyach bis Fils																																							
	Hechingen	540	·	·	·	8,2	13,9	10,8	0,3	·	·	5,3	0,2	0,6	4,5	2,5	2,3	·	2,3	0,6	·	·	·	·	·	·	·	·	1,9	0,0	·	5,7	·		59,3	96	- 3	14	10	5	·
	Nebringen	456	·	·	·	4,5	7,2	14,6	0,2	·	·	0,0	0,0	·	6,0	0,7	0,4	·	0,6	0,7	2,9	·	·	·	·	·	·	·	·	0,5	15,6	·	·		53,9	90	- 6	12	6	3	·
	Tübingen	395	·	·	·	5,2	7,2	7,1	0,4	·	·	6,5	0,3	·	7,7	1,5	1,0	·	1,3	1,1	1,4	·	·	·	·	·	·	·	·	0,2	0,5	7,6	·		49,0	87	- 7	15	11	·	·
	Reutlingen	393	·	·	0,3	6,9	7,7	3,6	0,1	·	·	7,8	2,0	0,1	6,2	3,1	1,2	·	0,9	0,4	0,5	·	·	·	·	·	·	·	·	·	2,9	15,4	0,5		59,6	100	0	17	10	5	1
	Neuffen	410	·	·	·	6,7	12,5	9,5	·	·	·	22,0	3,2	·	7,1	7,8	0,7	·	1,8	0,3	0,4	·	·	·	·	·	·	·	·	·	14,0	11,5	1,6		99,1	135	+26	14	11	2	·
	Waldenbuch	362	·	·	·	2,0	14,0	4,0	0,1	·	·	0,2	·	·	6,0	2,0	0,2	·	0,3	0,8	1,6	·	·	·	·	·	·	·	·	·	·	2,2	2,8		36,2	68	-17	13	8	4	1

* Schliffkopf 1030

Flußgebiet		Ort	Seehöhe m	1	2	3	4	5	6	7	8	9	10	11	12	13	14	15	16	17	18	19	20	21	22	23	24	25	26	27	28	29	30	31	Monatssumme mm	% v. Norm.	Abweichung v. d. Norm.	Zahl der Tage mit Niederschl. ≥0,1	≥1,0	≥5,0	≥10,0
Neckar	Fils	Hohenstaufen	605	·	·	0,5	6,4	9,3	6,0	·	·	·	6,2	0,9	·	0,3	2,3	4,2	1,2	·	0,8	0,0	·	·	·	·	·	0,0	·	·	3,4	11,9	·		53,4	72	-21	13	9	5	2
		Göppingen	320	·	·	·	3,3	8,1	6,0	0,0	·	·	7,5	1,2	0,5	3,4	1,1	1,1	·	1,0	0,0	0,5	·	·	·	·	·	·	·	0,1	2,1	0,0	·		35,9	51	-34	12	10	2	·
		Boll	425	0,2	·	0,4	4,5	2,6	10,8	0,2	·	·	9,2	1,7	0,3	3,9	2,4	1,7	·	1,5	·	0,4	·	·	·	·	·	·	·	0,0	·	6,5	·		46,3	60	-31	15	10	5	·
	Sechach	Hohenheim	397	·	·	·	1,7	2,8	5,9	0,2	·	·	8,3	0,1	·	5,7	0,8	1,3	·	0,2	0,2	2,0	·	·	·	·	·	·	1,0	4,3	0,4	0,3	·		35,2	52	-22	16	3	2	·
		Stuttgart	390	·	·	1,1	2,4	2,6	7,1	0,2	·	·	13,3	0,1	·	4,3	0,9	1,3	·	0,1	1,3	1,7	·	·	·	·	·	·	·	·	2,0	5,4	·		43,5	78	-12	15	11	·	·
	Rems	Lauterburg	670	·	·	0,1	5,8	10,8	11,7	·	·	·	6,4	·	·	2,4	4,1	1,3	·	0,9	·	0,0	·	·	·	·	·	·	·	·	1,8	1,3	11,7		58,3	70	-26	12	10	5	·
		Gmünd-(Jugendherberge)	335	·	·	1,0	8,2	7,5	8,0	·	·	·	6,4	·	2,5	2,1	0,7	1,5	·	1,7	0,8	2,1	·	·	·	·	·	·	·	·	2,1	0,7	·		45,3	64	-26	14	11	1	·
		Schorndorf	255	0,0	·	2,0	3,8	7,2	7,8	0,1	·	·	4,1	0,9	0,0	3,8	0,8	1,4	·	1,1	0,8	1,0	·	·	·	·	·	·	·	0,5	1,0	12,5	4,1		52,9	84	-10	17	12	1	·
		Fellbach	287	·	·	2,2	1,4	4,2	7,6	0,4	·	·	9,9	0,3	0,3	4,6	0,5	1,4	·	·	0,8	1,5	·	·	·	·	·	·	·	0,7	0,4	3,8	·		39,6	78	-11	16	9	1	·
	Murr	Murrhardt	290	·	·	·	11,7	8,4	8,3	·	·	·	0,6	0,2	·	2,7	·	5,3	1	·	0,8	0,4	·	·	·	·	·	·	·	0,2	3,2	1,9	6,0		49,7	75	-16	13	8	1	·
		Backnang	305	·	·	0,8	4,9	3,8	0,9	·	·	·	0,8	·	·	·	·	2,2	·	2,8	3,2	1,5	·	·	·	·	·	·	0,0	0,1	1,4	3,5	4,7		30,6	48	-33	13	9	·	·
		Großbottwar	215	·	·	0,4	4,7	4,0	0,0	·	·	·	16,4	·	0,1	4,0	·	3,1	·	0,2	1,0	3,1	·	·	·	·	·	·	·	·	1,9	·	15,9		55,5	105	+ 3	13	9	1	·
	Enz	Kaltenbronn	862	·	·	5,4	9,4	12,1	17,7	1,1	·	0,9	3,2	1,2	0,4	10,0	6,9	2,8	·	2,1	3,3	6,6	·	·	·	·	·	·	1,4	1,5	1,1	3,2	2,0		92,3	74	-33	20	18	11	11
		Wildbad-Sommerbg.	726	0,0	·	5,5	15,0	22,8	11,5	5,0	·	2,3	0,8	1,4	0,3	6,7	0,1	7,9	·	2,3	4,1	4,6	·	·	·	·	·	·	0,5	0,4	3,8	12,1	2,3		105,4	97	- 4	20	15	7	3
	Eng, Nagold	Simmersfeld	726	·	·	0,0	10,1	20,5	3,5	6,1	·	·	2,3	1,1	0,4	6,4	0,3	1,4	·	·	2,6	4,1	·	·	·	·	·	·	5,0	1,9	2,5	4,8	0,3		73,3			17	14	4	1
		Wart	593	·	·	0,5	6,5	10,0	17,0	2,1	·	0,4	0,2	1,4	0,3	7,5	2,0	0,2	·	0,1	1,1	0,9	·	·	·	·	·	·	·	4,8	7,8	0,3	·		63,1	92	- 5	18	10	9	1
		Nagold	403	·	·	0,1	4,1	8,6	11,9	0,5	·	·	0,2	·	·	4,5	1,9	·	·	·	1,5	4,3	·	·	·	·	·	·	·	0,7	11,7	2,0	3,6		55,6	96	- 2	14	10	2	·
		Neuhengstett	534	·	·	·	4,3	8,6	7,4	0,0	·	·	0,2	·	0,7	7,8	·	·	·	1,2	2,8	0,0	·	·	·	·	·	·	·	1,2		(10,0)			44,2	75	-15	13	11	(2)	·
		Böblingen	432	·	·	0,1	1,9	8,1	6,8	0,3	·	0,0	1,1	0,0	0,0	5,9	1,0	0,4	0,0	0,0	1,9	1,4	·	·	·	·	·	·	0,0	0,0	6,0	0,1	0,0		35,0	64	-20	13	9	1	·
		Tiefenbronn	434	·	·	0,3	3,5	3,8	5,9	0,6	·	·	·	1,2	0,2	5,3	1,7	0,8	·	1,0	3,1	2,4	·	·	·	·	·	·	·	3,9	3,8	1,2	0,2		38,2	64	-22	17	12	2	·
	Enz	Pforzheim	256	·	·	·	4,1	4,9	10,9	0,6	·	·	0,0	1,7	·	6,2	1,5	0,1	·	3,2	2,5	2,6	·	·	·	·	·	·	0,2	1,9	1,7	·	·		42,1	67	-21	14	11	1	·
		Mühlacker	228	·	·	0,0	4,6	4,2	9,9	0,1	·	·	0,1	2,6	0,1	5,5	1,5	0,8	·	2,2	1,8	3,1	·	·	·	·	·	·	0,0	0,9	2,0	2,1	0,9		42,4	83	- 9	17	11	1	·
		Heimerdingen	312	·	·	0,2	3,2	3,8	7,6	0,1	·	·	0,4	2,5	0,0	4,2	0,9	0,3	·	0,5	1,6	3,0	·	·	·	·	·	·	0,3	0,3	4,4	0,5	·		33,8	58	-24	17	8	1	·
		Markgröningen	288	·	·	1,1	2,3	3,9	6,1	·	·	·	6,9	·	·	5,0	1,6	1,2	0,0	1,2	1,3	2,5	·	·	·	·	·	·	·	·	4,6	5,1	·		42,8	78	-12	13	13	·	·
	Neckar	Bönnigheim	221	·	·	0,2	4,5	2,3	11,9	0,2	·	·	8,6	0,1	·	4,5	1,2	0,6	0,3	·	2,1	4,3	·	·	·	·	·	·	·	0,0	1,8	2,2	·		44,8	78	-12	15	10	1	·
		Heilbronn	176	·	·	0,0	10,4	4,0	2,1	0,0	·	·	15,9	0,1	0,0	5,1	0,3	1,0	·	0,3	2,2	5,6	·	·	·	·	·	·	·	0,0	1,4	·	2,0		50,4	99	- 1	13	10	·	·
		Stetten a. H.	201	·	·	·	12,2	5,4	9,8	·	·	·	0,0	0,4	·	6,1	·	2,6	·	2,6	2,4	6,6	·	·	·	·	·	·	·	0,0	0,2	0,5	·		49,0	89	- 6	11	8	·	·
	Kocher	Unterkochen	500	·	·	·	6,3	9,2	10,0	·	·	·	0,0	·	·	2,4	1,0	0,8	·	·	0,0	2,5	·	·	·	·	·	·	·	·	·	10,0	2,3		47,5			10	9	1	·
		Abtsgmünd	389	·	·	·	5,4	5,6	8,8	·	·	·	4,6	·	0,1	·	1,4	·	0,2	0,5	0,9	1,2	·	·	·	·	·	·	·	·	5,6	·	·		34,3	54	-30	11	7	1	·
		Welzheim	503	0,0	·	1,8	7,4	6,8	8,3	·	·	·	4,1	·	0,5	3,0	0,3	4,1	·	0,9	0,6	·	·	·	·	·	·	·	·	4,5	2,7	·	12,1		57,1			14	10	1	·
		Wüstenrot	495	0,2	·	1,0	15,9	8,5	9,2	·	·	·	2,1	0,2	0,1	5,0	1,0	5,5	·	0,6	1,6	7,6	·	·	·	·	·	·	·	0,3	0,8	5,3	1,7		66,6	82	-14	18	12	4	1
		Hall	292	·	·	0,9	11,2	10,2	6,6	·	·	·	0,4	·	·	2,3	0,9	2,3	·	0,3	0,5	0,0	·	·	·	·	·	·	·	0,6	0,7	0,3	1,5		38,7	60	-25	14	6	1	·
		Rückertsbronn	447	·	·	·	8,5	16,8	0,0	·	·	·	0,0	·	·	1,2	6,1	4,8	·	3,7	2,3	0,2	·	·	·	·	·	·	·	·	0,0	·	7,2		53,8	83	-11	10	9	2	·
		Künzelsau	220	·	·	·	8,5	11,0	2,7	·	·	·	0,0	0,1	0,0	2,1	1,3	2,0	·	2,0	0,5	3,9	·	·	·	·	·	·	·	0,6	3,0	·	9,4		47,1	72	-18	13	10	2	·
		Oehringen	230	·	·	0,2	6,9	19,6	3,1	·	·	·	0,2	·	·	2,9	0,6	2,4	·	1,5	0,4	7,9	·	·	·	·	·	·	·	0,7	·	1,4	·		47,8	87	- 7	13	0	·	·
	Jagst	Ellwangen	440	·	·	·	7,0	8,5	5,3	·	·	·	2,0	·	0,4	0,9	1,2	1,3	·	0,5	0,0	0,6	·	·	·	·	·	·	·	0,0	4,9	0,0	0,0		32,6	50	-32	11	7	3	·
		Gründelhardt	475	·	·	·	9,1	11,4	4,3	·	·	·	1,8	·	0,2	2,0	1,9	1,5	·	0,0	0,2	0,0	·	·	·	·	·	·	0,0	0,2	13,0	14,9	2,6		53,1	105	+ 3	12	10	2	·
		Schainbach	423	·	·	·	6,9	12,2	3,7	·	·	·	1,7	·	0,0	1,1	1,8	1,0	·	0,1	·	0,3	·	·	·	·	·	·	·	0,7	1,1	9,1	0,3		40,0	72	-16	13	9	3	1
		Langenburg	438	·	·	·	6,8	12,8	3,7	·	·	·	0,7	0,1	·	1,6	0,0	3,6	0,0	1,5	0,1	·	·	·	·	·	·	·	·	·	0,7	8,9	4,5		45,0	76	-14	12	6	3	·
		Dörzbach	240	·	·	·	12,8	10,1	·	·	·	·	0,0	0,1	·	2,0	0,9	1,3	·	·	0,8	5,5	·	·	·	·	·	·	·	0,8	·	0,6	·		34,9			11	6	3	·
		Eubigheim	325	·	·	0,1	13,9	9,1	1,5	0,1	·	·	1,9	0,2	0,0	0,1	2,4	0,9	0,0	6,7	1,1	8,7	·	·	·	·	·	·	·	·	0,0	5,3	·		52,0			14	9	1	·
		Möckmühl	180	·	·	0,6	10,7	8,1	3,3	·	·	·	8,2	0,4	·	2,6	0,9	1,6	1,9	2,6	1,7	12,6	·	·	·	·	·	0,4	·	0,6	·	6,8	·		63,0	112	+ 7	16	11	1	·
	Jagst bis Eisenz	Gundelsheim	148	·	·	1,0	10,5	14,3	1,1	·	·	·	3,5	·	·	·	·	2,7	0,5	6,5	2,6	10,0	·	·	·	·	·	·	·	·	·	12,5	·		65,2	120	+11	11	10	·	·
		~~Rinneck~~ +	~~844~~	·	·	0,2	7,2	10,3	2,0	0,0	·	·	1,2	1,7	·	1,8	0,3	1,3	9,2	8,3	·	17,8	·	·	·	·	·	·	·	·	·	·	·		61,3			12	10	5	2
		Oberdielbach	491	·	·	4,7	17,4	10,0	4,5	·	·	·	·	0,5	0,4	5,7	0,9	6,6	0,0	0,2	1,5	14,7	·	·	·	·	·	·	·	1,4	0,3	0,1	·		80,9	116	+11	16	11	4	·
		Itterkraftwerk	165	·	·	1,4	23,0	12,5	2,7	·	·	·	·	0,0	0,0	6,5	1,2	4,2	3,5	13,6	4,0	14,3	·	·	·	·	·	·	·	1,6	0,6	0,8	0,3		90,2	131	+21	15	12	4	·
		Tromm	523	·	·	5,4	15,3	9,1	2,8	0,0	·	·	0,4	0,0	·	6,3	·	9,5	·	8,4	4,1	10,9	·	·	·	·	·	·	0,0	0,0	1,1	8,3	·		81,6	120	+14	12	11	3	2

+ Salsbach 490

Flußgebiet		Ort	See-höhe m	1	2	3	4	5	6	7	8	9	10	11	12	13	14	15	16	17	18	19	20	21	22	23	24	25	26	27	28	29	30	31	Monatssumme mm	%	Abweichung v. Normal mm	Zahl der Tage mit Niederschl. ≥0,1 mm	≥1,0 mm	≥10,0 mm
Neckar	Elsenz	Elsenz	239	0,1	·	1,2	4,3	3,1	4,6	0,1	·	·	0,2	2,1	·	7,0	0,7	1,5	·	9,2	2,1	1,0	·	·	·	·	·	·	·	1,3	0,2	1,0	3,4		43,1	74	-15	18	13	·
		Sinsheim	155	·	·	1,5	6,9	4,6	10,1	·	·	·	·	·	·	4,2	·	9,2	·	15,2	10,1	22,5	·	·	·	·	·	·	·	·	·	·	0,8	0,4		85,5	151	+29	11	9	·
	Neckar	Königstuhl	561	0,3	·	3,0	10,4	9,2	2,9	0,0	·	·	0,0	0,6	·	11,0	0,4	4,7	4,5	15,7	3,2	7,3	·	·	·	·	·	·	0,1	1,4	1,5	0,6	0,1		76,9	128	+17	18	12	6	3
		Heidelberg (L. K.-Kl.)	114	·	·	2,6	6,3	7,6	3,6	0,1	·	·	·	1,5	·	6,5	·	5,0	4,2	8,8	1,8	6,6	·	·	·	·	·	·	·	0,9	1,9	0,7	0,9		61,0	120	+10	16	12	·	·
		Mannheim (M.-Schl.)	96	·	·	1,2	3,3	3,5	2,9	0,1	·	0,1	·	·	·	6,4	0,0	1,2	5,2	4,8	2,0	6,2	·	·	·	·	·	·	0,5	0,7	1,2	14,2	0,0		53,5	146	+17	16	12	·	·
Neckar bis Main	Rhein	~~Mutterstadt~~ *	~~100~~	·	·	1,4	2,4	2,0	3,8	·	·	0,2	·	·	·	5,0	0,1	0,7	4,4	5,2	1,6	6,3	·	·	·	·	·	·	0,2	0,3	0,3	10,1	0,3		44,3	105	+ 2	17	10	·	·
		Dirmstein	105	·	·	0,4	2,8	5,2	1,8	·	·	1,7	1,0	0,9	·	3,0	0,8	1,7	7,2	2,9	3,6	4,6	·	·	·	·	·	·	·	1,4	9,5	2,6	·		51,1	134	+13	17	14	·	·
		Worms	92	·	·	0,5	5,0	2,7	0,5	·	·	0,1	1,0	0,7	·	6,1	0,1	1,8	6,6	1,8	4,0	4,9	·	·	·	·	·	·	·	1,0	3,8	19,1	·		59,7	171	+25	17	12	·	·
		Kirchheimbolanden	284											Beob. Stelle aufgehoben																									
		Mörlenbach	176	·	·	6,1	8,8	7,5	3,6	·	·	·	·	·	·	5,0	0,4	7,2	5,1	5,1	4,2	11,9	·	·	·	·	·	·	·	0,5	0,6	1,5	13,0		80,5	129	+18	15	12	2	·
		~~Auerbach~~ **	~~117~~	·	·	2,1	12,5	6,2	1,7	0,1	·	·	·	·	·	5,1	0,4	6,2	10,1	4,5	2,9	7,2	·	·	·	·	·	·	0,0	0,1	7,8	2,1	·		69,0	125	+14	15	12	·	·
		Gernsheim	90	·	·	1,1	8,2	3,6	2,2	·	·	0,0	0,9	0,3	·	5,4	·	2,4	4,5	3,3	3,8	4,8	·	·	·	·	·	·	·	0,5	4,5	3,4	2,0		50,9	146	+16	16	13	·	·
		Neunkirchen	508	·	·	3,7	18,9	15,1	2,6	0,3	·	·	0,4	0,3	0,1	4,3	1,1	6,2	13,3	3,3	4,5	9,9	·	·	·	·	·	·	0,3	1,7	4,9	0,6	0,6		92,1	153	+32	20	13	8	2
		Darmstadt (Hochschule)	180	·	·	2,1	7,9	6,6	3,1	·	·	·	1,8	0,3	·	5,1	0,1	5,9	5,0	5,6	4,5	10,7	·	·	·	·	·	·	·	1,9	·	2,8	0,3		63,7	136	+17	16	13	·	·
	Weißer Main	Lühnitz	520	·	·	0,0	13,3	3,4	3,9	·	·	·	·	·	·	·	0,5	2,4	·	0,0	·	·	·	·	·	·	·	·	·	0,0	0,0	4,9	·		34,4	64	-25	9	8	2	·
		Berneck	388	·	·	1,3	11,4	7,8	3,9	·	·	·	·	·	0,0	0,3	0,3	0,4	·	1,6	·	·	·	·	·	·	·	·	0,1	1,8	3,0	7,6	·		39,5	67	-19	12	8	3	·
		Marktleugast	556	·	·	1,4	13,6	5,1	2,8	·	·	·	·	·	0,6	0,5	0,5	2,6	·	2,5	·	·	·	·	·	·	·	·	0,1	4,5	16,0	4,7	·		64,9	98	- 1	13	9	5	2
		Kulmbach	327	·	·	·	11,2	5,2	1,2	·	·	·	·	·	0,2	0,3	0,1	0,1	·	0,2	·	·	·	·	·	·	·	0,5	0,2	2,1	1,5	·	·		22,8	49	-24	12	5	3	·
	Roter Main	Creußen	420	0,0	·	3,2	9,8	11,8	5,4	0,0	·	0,0	·	·	·	0,2	0,4	0,8	0,9	·	0,3	·	·	·	·	·	·	·	0,2	·	0,3	8,6	0,0	·		41,7	82	- 9	12	5	5	2
		Fleckl	760	·	·	2,5	11,7	19,3	4,1	·	·	·	·	0,0	0,0	0,6	0,5	2,5	·	0,9	·	·	·	·	·	·	·	·	·	0,0	0,0	0,6	0,1		42,8	54	-36	10	5	6	2
		Bayreuth	354	·	·	0,5	9,7	9,0	2,8	0,0	·	·	·	·	0,1	0,5	0,0	0,2	0,1	0,8	·	·	·	·	·	·	·	0,5	·	0,5	0,6	0,3	·		25,6	60	-16	13	3	2	·
	M.	Arnstein	460	·	·	0,6	12,5	9,3	6,1	0,0	·	·	·	·	0,8	0,4	0,1	1,3	0,0	2,0	0,8	1,6	·	·	·	·	·	0,6	·	5,4	·	1,3	0,0		42,8	82	- 9	14	8	4	·
Main	Rodach	Rodacherbrunn	688	·	·	2,8	9,3	8,4	4,9	0,2	·	·	·	·	1,7	0,3	·	2,5	2,9	4,6	0,1	·	·	·	·	·	·	·	1,1	·	4,9	·	0,5		44,2	60	-30	14	10	5	4
		Steinbach b. G.	670	·	·	1,3	8,0	6,0	2,0	·	·	·	·	·	1,0	0,8	·	·	2,3	3,1	·	·	·	·	·	·	·	·	·	3,4	1,0	6,0	·		36,9	56	-35	11	10	7	8
		Rodeck	660	·	·	2,6	15,3	7,8	2,4	·	·	·	·	·	0,6	·	·	1,1	1,5	4,4	·	1,2	·	·	·	·	·	·	0,1	4,2	5,1	3,0	0,1		49,4	69	-23	14	11	4	·
		Presseck	640	·	·	1,6	15,0	10,0	1,2	0,4	·	·	·	0,0	0,4	0,3	0,1	2,8	·	4,0	·	·	·	·	·	·	·	·	0,1	5,0	4,1	11,0	0,2		56,2	83	-12	15	9	6	2
		Steinbach a. Wald	600	·	·	1,2	6,4	8,5	5,9	·	·	·	·	·	1,8	0,8	0,5	3,9	3,2	3,9	·	2,1	·	·	·	·	·	·	0,6	6,8	·	0,7	·		46,5	80	-11	15	11	7	2
		Rothenkirchen	376	·	·	1,4	12,8	12,0	1,4	·	·	·	·	·	1,0	0,3	·	3,4	2,8	4,5	0,8	0,7	·	·	·	·	·	·	0,4	3,8	5,1	2,5	·		52,9	93	- 4	15	11	4	·
		Kronach	310	·	·	0,9	13,0	9,6	·	·	·	·	·	·	0,7	0,4	·	1,5	·	4,5	0,5	0,6	·	·	·	·	·	0,2	·	9,4	·	1,5	·		42,8	73	-12	12	6	2	·
		~~Stehmach~~ ***	~~492~~	·	·	1,5	14,6	12,0	0,4	0,0	·	·	·	0,0	1,6	0,1	·	2,6	3,1	5,0	0,7	0,3	·	·	·	·	·	0,3	·	2,0	9,2	0,5	0,0		53,9	100	0	15	9	6	2
	Main	Vierzehnheiligen	387	0,1	·	·	11,8	7,9	3,7	0,0	·	·	·	0,7	0,1	0,1	0,1	0,3	0,1	5,2	0,2	0,0	·	·	·	·	·	0,8	·	3,7	0,1	5,8	·		40,7	100	0	16	6	5	·
		Zapfendorf	250	0,2	·	0,0	15,8	6,9	2,3	·	·	·	·	0,4	0,0	0,3	0,2	·	0,2	3,5	0,0	0,0	·	·	·	·	·	0,2	·	2,1	0,4	·	·		32,5	69	-14	12	5	2	·
	Itz	Steinheid	836	·	·	2,1	8,5	14,7	2,5	0,0	·	·	·	0,3	2,0	0,2	·	6,1	4,9	4,2	1,1	1,4	·	·	·	·	·	0,0	·	1,0	4,4	3,8	0,1		57,3			16	13	8	2
		Tremersdorf	380	·	·	2,4	9,9	11,8	0,3	·	·	·	·	·	0,5	0,2	·	2,9	5,4	4,7	0,5	0,9	·	·	·	·	·	0,5	0,1	0,4	6,2	3,0	·		49,7	90	- 5	16	8	5	2
		Coburg	291	·	·	0,3	8,1	8,1	0,5	·	·	·	·	1,2	0,1	0,1	0,1	1,4	2,7	3,7	0,3	0,3	·	·	·	·	·	0,2	·	0,1	0,2	12,1	·		39,5	86	- 6	17	7	3	·
		Roßfeld	306	0,5	·	1,1	9,3	7,8	0,0	·	·	·	·	0,6	0,3	0,1	0,1	0,4	2,9	3,5	0,5	2,5	·	·	·	·	·	·	·	0,0	5,5	2,9	·		38,0	85	- 7	15	8	4	·
		Hellingen	302	·	·	0,5	9,4	5,3	2,3	0,0	·	·	0,0	0,0	·	0,7	0,0	0,4	2,9	3,0	0,5	2,5	·	·	·	·	·	0,4	·	·	0,0	1,7	·		29,6	64	-16	12	7	2	·
	M.	Specke	260	·	·	0,1	9,1	5,5	0,8	·	·	·	·	·	·	0,1	0,2	0,3	1,9	4,1	0,4	0,6	·	·	·	·	·	0,2	·	1,0	·	0,1	·		24,4	57	-19	14	5	1	·
	Regnitz, Rednitz	Oberdachstetten	440	·	·	·	13,2	14,1	5,6	·	·	·	1,9	·	·	0,7	2,4	1,6	·	0,9	·	·	·	·	·	·	·	·	·	1,9	·	11,1	·		53,4	109	+ 4	20	8	2	·
		Ansbach	440	·	·	0,0	7,7	12,6	7,2	0,1	·	·	0,2	·	0,0	0,5	1,2	0,6	·	0,0	0,4	·	·	·	·	·	·	·	0,0	·	0,0	2,6	14,6	·		47,7	97	- 1	11	6	2	·
		Obererlbach	399	·	·	·	6,2	17,0	5,2	·	·	·	·	·	0,0	0,0	1,5	1,2	·	0,2	·	·	·	·	·	·	·	·	0,0	0,0	5,3	9,3	·		45,9			8	7	1	·
		Weißenburg i. B.	421	·	·	0,0	4,6	17,7	4,7	0,0	·	·	·	·	1,1	0,2	1,1	0,1	·	3,2	·	·	·	·	·	·	·	0,1	·	·	3,4	18,3	·		54,5	116	+ 8	11	8	3	1
		Roth b. Nürnberg	335	·	·	·	5,8	8,9	2,4	·	·	·	·	·	0,1	0,8	2,4	0,2	·	1,0	·	·	·	·	·	·	·	·	·	·	4,0	4,4	·		40,0	89	- 5	10	7	3	1
		Pyrbaum	438	·	·	·	14,0	15,5	6,6	·	·	·	·	·	0,8	1,0	1,3	0,4	·	0,3	·	·	·	·	·	·	·	0,4	·	·	0,2	8,6	·		46,1	102	+ 1	11	6	3	·
		Neumarkt i. O.	423	0,9	0,0	·	15,2	17,0	6,0	·	·	·	·	·	0,0	1,5	0,7	1,7	·	0,6	·	·	·	·	·	·	·	·	·	·	·	13,8	·		57,4	96	- 3	9	6	3	·
		Heilsbronn	410	·	·	·	7,6	10,2	5,7	·	·	·	·	·	1,1	0,2	1,7	0,5	·	0,0	·	·	·	·	·	·	·	·	·	0,2	3,5	2,8	·		33,5	76	-10	10	7	3	1
		Worzeldorf	339	0,0	·	·	6,2	9,6	2,6	·	·	·	·	·	0,5	1,3	0,5	0,3	·	·	·	·	·	·	·	·	·	·	·	0,0	1,4	0,4	·		23,2	51	-23	9	5	3	3

+ Ludwigshafen 95 ++ Heppenheim 107 +++ Sonneberg 640

Flußgebiet	Ort	Seehöhe m	1	2	3	4	5	6	7	8	9	10	11	12	13	14	15	16	17	18	19	20	21	22	23	24	25	26	27	28	29	30	31	Monatssumme mm	Monatssumme % d. Norm.	Abweichung v. d. Norm.	Zahl der Tage mit Niederschl. ≥ 0,1 mm	Zahl der Tage mit Niederschl. ≥ 1,0 mm	Zahl der Tage mit Niederschl. ≥ 5,0 mm	Zahl der Tage mit Niederschl. ≥ 10,0 mm
Main	Regnitz, Pegnitz																																							
	Mosenberg	392	·	·	0,1	7,9	13,0	4,5	·	·	·	·	·	1,1	·	1,9	0,8	·	·	·	·	·	·	·	·	·	0,1	·	0,1	·	10,0	·		45,5	81	-10	10	6	3	1
	Leupoldstein	550	·	·	1,5	13,2	13,2	7,8	·	·	·	·	·	0,6	0,5	1,9	0,4	·	2,1	1,8	·	·	·	·	·	·	1,0	·	0,8	·	4,6	·		55,4	83	-12	13	9	3	·
	Haid	479	·	·	0,2	8,9	21,3	6,5	0,3	·	·	·	·	0,0	0,6	·	1,4	·	0,2	·	·	·	·	·	·	·	0,0	·	·	·	2,1	·		41,5	80	-10	9	5	3	2
	Traunfeld	548	0,1	·	·	13,2	13,7	6,1	0,1	·	·	·	·	0,2	0,6	0,2	0,5	·	0,5	·	·	·	·	·	·	·	0,3	·	0,8	·	0,7	·		37,0			13	3	5	3
	Hersbruck	345	·	·	0,6	9,2	20,3	1,2	0,0	·	·	·	·	0,4	0,3	0,1	0,6	·	0,3	0,1	·	·	·	·	·	·	0,1	·	0,0	0,0	2,1	·		35,5	61	-22	12	4	4	·
	Krämersweiher	350	·	·	·	6,5	14,9	5,4		·	·	·	·	0,5	0,2	·	1,0	·	0,4	·	·	·	·	·	·	·	0,2	·	·	6,9	14,9	0,3		53,2	99	- 1	11	6	2	1
	Nürnberg (Flugpl.)	310	0,0	·	0,0	5,4	9,8	2,6	0,0	·	·	·	·	0,0	0,8	0,6	0,1	·	0,0	0,0	0,0	·	·	·	·	·	0,0	·	0,0	0,2	4,9	·		24,4	58	-18	6	4	2	·
	Bräuersdorf	362	·	·	0,9	6,9	15,2	2,6	0,0	·	·	·	·	1,3	0,9	0,8	0,5	·	0,0	0,6	·	·	·	·	·	·	·	·	0,3	·	5,2	·		35,2	80	- 9	11	5	3	1
	Gräfenberg	423	·	·	0,9	9,9	20,3	5,4	·	·	·	·	·	0,2	0,9	0,3	1,5	·	·	0,0	·	·	·	·	·	·	0,3	·	0,6	·	7,5	·		47,8	81	-11	11	5	3	1
	Erlangen	281	·	·	0,3	6,3	11,6	3,0	·	·	·	·	·	·	0,3	0,3	0,8	·	0,9	·	·	·	·	·	·	·	·	·	·	·	10,0	·		33,5	71	-13	9	4	2	·
	Busbach	430	·	·	0,5	10,8	9,0	6,0	0,0	·	·	·	·	·	·	0,4	·	0,8	1,2	·	0,5	·	·	·	·	·	0,0	·	1,7	0,0	0,0	·		30,9	63	-18	9	5	2	1
	Königsfeld	448	·	·	0,2	10,5	11,6	5,4	·	·	·	·	·	·	1,5	·	0,8	·	2,4	·	2,5	·	·	·	·	·	0,7	·	2,2	·	2,2	·		40,0	77	-12	11	8	1	·
	Trockau	530	·	·	4,5	9,2	14,1	4,9	·	·	·	·	·	0,2	0,4	0,3	1,3	·	0,3	·	·	·	·	·	·	·	1,3	·	·	·	14,0	·		50,5	89	- 6	11	7	3	·
	Heiligenstadt	367	·	·	0,6	14,2	16,4	5,4	0,0	·	·	·	·	0,0	0,3	0,1	1,2	·	1,5	0,3	1,3	·	·	·	·	·	0,4	·	0,3	0,0	0,9	·		42,8	79	-11	13	6	4	·
	Eggolsheim	230	·	·	1,5	11,6	15,4	2,2	·	·	·	·	·	0,0	1,0	0,0	0,3	·	1,5	0,1	·	·	·	·	·	·	0,3	·	0,4	0,1	·	·		34,4	68	-17	11	5	·	·
	Windsheim	332	·	·	0,1	7,2	9,5	1,8	·	·	·	0,8	·	0,0	0,7	1,2	0,5	·	1,2	0,2	0,1	·	·	·	·	·	·	·	1,4	0,5	1,9	·		27,4	56	-27	14	7	4	·
	Neustadt a. Aisch	292	·	·	0,2	8,0	12,2	2,6	·	·	·	0,0	·	0,0	4,9	0,9	0,1	·	1,1	0,3	0,3	·	·	·	·	·	·	0,0	4,8	0,0	0,1	·		35,5	81	- 8	12	6	2	·
	Marktbibart	310	·	·	0,7	10,0	9,7	3,5	·	·	·	1,6	·	·	1,2	0,8	0,7	·	1,0	0,1	0,6	·	·	·	·	·	·	·	1,2	1,2	0,1	·		32,4	75	-11	14	8	2	·
	Höchstadt a. Aisch	272	·	·	·	12,1	14,0	1,6	·	·	·	·	·	1,0	1,0	0,5	1,0	·	3,0	·	·	·	·	·	·	·	·	·	7,3	·	1,3	·		42,8	89	- 4	10	9	3	·
	Ebrach	340	·	·	0,6	12,8	13,0	3,9	·	·	·	·	0,0	0,4	0,7	0,5	0,5	·	6,0	0,0	1,2	·	·	·	·	·	0,0	·	1,7	·	0,2	·		41,5	78	-11	12	6	3	·
	Burgebrach	265	·	·	0,2	9,8	9,2	3,2	·	·	·	·	·	0,0	0,3	·	0,2	0,3	2,1	0,1	·	·	·	·	·	·	·	·	1,8	·	14,3	0,1		41,6			12	6	1	·
	Bamberg	285	·	·	·	11,1	7,9	1,8	0,0	·	·	·	0,0	0,0	0,7	0,0	0,0	·	2,1	0,0	0,0	·	·	·	·	·	0,0	·	4,1	0,0	4,2	·		31,9	73	-12	7	6	1	·
	Haßfurt a. Main	225	·	·	0,8	13,2	7,2	·	·	·	·	·	0,0	0,7	1,1	0,1	0,2	3,7	4,0	0,0	3,1	·	·	·	·	·	0,0	·	0,2	·	0,5	·		34,8	81	- 8	12	6	5	·
	Hofheim i. Ufr.	265	·	·	·	7,3	3,5	·	·	·	·	·	·	0,4	1,1	·	0,2	1,4	0,4	·	2,2	·	·	·	·	·	0,2	·	0,4	·	·	·		17,1	40	-26	10	5	·	·
	Schweinfurt (El.W.)	210	·	·	·	5,2	9,5	2,6	·	·	·	·	·	·	1,1	·	·	2,3	4,7	0,8	3,5	·	·	·	·	·	·	·	·	3,0	·	·		32,7	96	- 1	9	8	·	·
	Prüßberg	317	·	·	·	9,9	16,8	2,9	·	·	·	·	0,0	0,3	1,1	0,6	1,1	1,4	6,1	·	1,3	·	·	·	·	·	·	·	2,1	0,0	0,0	·		43,6	89	- 5	11	9	2	·
	Kitzingen	190	·	·	0,2	5,8	7,8	1,1	·	·	·	0,5	·	·	1,2	1,1	0,2	·	5,2	0,5	1,8	·	·	·	·	·	·	·	0,7	0,0	0,2	·		26,3	73	-10	13	7	2	·
	Giebelstadt	300	·	·	1,6	8,7	8,9	4,3	0,0	·	·	0,5	0,3	0,0	1,1	1,4	0,2	0,1	4,5	0,5	3,8	·	·	·	·	·	·	·	1,3	0,0	5,3	1,2		43,7	104	+ 2	16	11	3	·
	Würzbg. (Phys. Inst.)	175	·	·	0,2	9,9	10,2	1,8	·	·	·	0,8	·	·	0,9	1,0	·	1,2	6,0	0,5	7,1	·	·	·	·	·	·	·	·	·	0,0	·		39,6	98	- 1	11	7	1	·
	Bergtheim	267	·	·	·	11,9	10,4	0,7	·	·	·	3,3	·	·	0,9	0,8	0,0	1,6	4,5	1,3	4,5	·	·	·	·	·	·	·	·	·	·	·		39,9	95	- 2	10	7	4	·
	Unterleinach	230	·	·	0,1	14,3	10,9	4,1	0,0	·	·	·	·	·	2,1	1,2	0,3	3,4	5,1	1,2	9,6	·	·	·	·	·	·	·	·	·	1,3	·		53,6			12	10	·	·
	Hundsbach	200	·	·	·	9,1	9,6	1,7	0,0	·	·	0,5	0,4	·	0,3	1,3	·	5,1	3,3	2,1	11,2	·	·	·	·	·	·	·	1,4	·	49,3	·		95,3	220	+52	13	10	1	·
	Königshofen i. Gr.	278	·	·	·	0,6	4,1	1,5	·	·	·	·	1,2	0,6	0,3	0,2	0,3	1,7	1,6	0,5	5,6	·	·	·	·	·	·	·	0,0	·	·	·		18,2	47	-20	12	6	4	·
	Römhild	300	·	·	1,4	6,3	6,0	0,9	·	·	·	0,2	1,9	0,1	0,4	·	0,1	2,7	2,7	0,3	7,5	·	·	·	·	·	·	·	·	·	5,4	·		35,9	85	- 6	14	8	3	·
	Frankenheim	754	·	·	0,0	4,5	6,2	3,1	·	·	·	1,2	·	5,6	2,9	2,1	·	6,7	5,8	2,1	6,9	·	·	·	·	·	·	0,3	·	0,9	0,8	·		49,1	68	-23	14	11	7	5
	Fladungen	415	·	·	2,6	12,3	7,5	3,4	·	·	·	·	0,0	0,0	0,0	·	·	2,0	3,5	3,5	7,8	·	·	·	·	·	3,6	·	0,0	·	0,3	·		45,5	78	-13	10	9	1	·
	Simonshof	307	·	·	0,2	9,4	5,1	1,1	·	·	·	·	·	0,2	·	0,2	·	3,3	2,1	2,2	9,5	·	·	·	·	·	1,0	·	2,8	·	1,1	·		38,2	87	- 6	13	10	2	·
	Rhönhaus	736	·	·	4,7	16,2	5,8	7,7	·	·	·	2,5	0,2	1,7	1,0	0,4	2,8	11,2	5,1	3,5	11,5	·	·	·	·	·	0,0	0,1	5,1	2,8	3,7	·		86,0	118	+13	18	15	10	5
	Oberlauringen	315	·	·	·	8,9	3,6	2,0	·	·	·	0,3	·	·	1,9	0,0	·	5,5	2,6	0,5	6,3	·	·	·	·	·	·	0,0	0,0	0,0	·	·		31,6			9	7	·	·
	Kissingen, Bad	198	·	·	·	10,0	11,4	1,1	·	·	·	0,2	0,1	·	·	0,4	0,6	2,4	1,6	3,6	6,8	·	·	·	·	·	·	·	0,7	0,5	1,4	·		40,8	85	- 7	14	8	2	1
	Geroda	450	·	·	·	12,7	5,7	4,6	·	·	·	·	0,1	0,1	·	0,4	8,6	8,2	3,5	3,2	9,2	·	·	·	·	·	·	0,2	3,7	0,9	5,8	·		66,9	119	+11	15	10	4	·
	Neuwirtshaus	420	·	·	2,6	9,6	7,5	2,4	0,0	·	·	1,1	0,5	·	1,5	0,3	1,1	8,4	5,2	2,8	10,5	·	·	·	·	·	·	·	1,7	·	12,2	0,0		67,4	120	+11	15	13	3	1
	Kreuzberg i. Rhön	930	·	·	2,2	15,6	7,4	3,5	·	·	·	1,2	1,0	0,8	1,3	3,7	1,5	10,7	3,2	1,9	12,7	·	·	·	·	·	·	·	3,0	·	9,2	·		78,9	105	+ 4	17	16	10	6
	Brückenau	314	·	·	3,1	18,4	7,2	5,1	·	·	·	5,4	0,1	1,9	1,2	0,2	2,1	9,3	6,1	2,9	12,1	·	·	·	·	·	·	0,2	1,9	0,1	13,2	·		90,5	153	+42	18	14	7	·
	Altengronau	224	·	·	0,6	15,2	9,7	2,9	·	·	·	4,8	·	·	1,2	0,0	1,5	7,5	4,6	2,7	12,5	·	·	·	·	·	·	·	4,5	0,3	12,3	0,2		80,5	159	+30	15	12	2	·
	Mittelsinn	204	·	·	·	17,1	11,5	6,5	·	·	·	4,2	·	·	1,3	·	0,7	9,1	4,4	2,2	14,4	·	·	·	·	·	·	·	3,6	·	8,2	1,3		84,5	154	+30	13	12	1	·
	Rieneck	184	·	·	·	8,2	10,2	2,1	0,1	·	·	2,1	0,2	·	0,4	·	·	11,2	5,2	2,5	13,5	·	·	·	·	·	·	·	4,1	·	4,6	·		64,4	117	+ 9	13	10	2	·

Flußgebiet	Ort	See-höhe m	1	2	3	4	5	6	7	8	9	10	11	12	13	14	15	16	17	18	19	20	21	22	23	24	25	26	27	28	29	30	31	Monatssumme mm	Abweichung v. d. Norm. %	Zahl der Tage mit Niederschl. ≥ 0,1	≥ 1,0	≥ 10	≥ 50
Main	Heigenbrücken	268	·	·	3,5	22,7	20,0	7,0	·	·	·	1,0	·	·	3,0	·	8,0	23,5	3,5	5,2	12,4	·	·	·	·	·	·	·	·	·	10,5	·		122,3	226	+68	12	12	5	1
	Rechtenbach	338	·	·	1,7	18,3	14,2	7,0	2,9	·	·	4,3	3,1	·	7,5	1,7	3,5	13,1	5,7	3,1	13,5	·	·	·	·	·	·	·	4,2	1,7	12,1	1,3		138,9	193	+67	18	18	7	1
	Rohrbrunn (Str.-A.)	456	·	·	3,0	27,0	17,0	16,5	0,6	·	·	·	3,6	·	2,0	2,2	5,0	13,5	8,5	2,9	15,0	·	·	·	·	·	0,8	·	2,0	·	16,6	·		136,2	186	+63	16	14	5	1
Tauber	Rothenburg o. T.	425	·	·	·	10,5	14,1	4,6	·	·	·	2,9	·	0,0	1,4	1,0	1,1	·	1,0	0,2	0,3	·	·	·	·	·	·	·	1,5	·	5,7	·		44,3	89	- 6	12	10	2	·
	Spielbach	451	·	·	·	11,2	14,5	9,8	·	·	·	0,9	·	0,0	1,4	1,3	1,6	·	1,2	0,2	0,3	·	·	·	·	·	·	·	0,8	·	21,8	·		65,0	130	+15	12	8	1	·
	Uffenheim	339	·	·	·	6,5	10,7	8,0	·	·	·	3,1	·	·	0,7	1,0	0,2	0,0	·	1,6	0,7	·	·	·	·	·	·	·	0,6	·	·	0,0		33,1	83	- 7	10	6	1	·
	Mergentheim (Stadt)	217	·	·	0,3	11,9	9,5	5,7	·	·	·	1,6	·	·	1,1	2,3	0,6	0,8	4,4	0,6	4,0	·	·	·	·	·	·	·	1,2	2,2	·	·		46,2	102	+ 1	14	10	1	·
	Gerlachsheim	188	·	·	·	7,0	9,8	7,3	0,1	·	·	3,0	·	·	1,6	1,3	0,5	·	3,0	0,8	6,4	·	·	·	·	·	·	·	0,8	0,4	1,3	1,7		45,0	107	+ 3	15	10	1	·
	Pülfringen	354	0,1	·	0,4	8,2	11,0	3,6	0,0	·	·	5,4	3,1	0,1	2,2	1,1	0,7	1,2	5,7	1,2	8,5	·	·	·	·	·	·	·	0,6	·	7,6	·		60,7	126	+13	17	12	1	·
	Wertheim	140	0,0	·	0,0	15,3	8,4	5,9	0,2	·	·	1,6	1,0	·	2,5	1,6	1,3	4,4	3,5	1,7	15,9	·	·	·	·	·	0,0	·	0,6	0,1	0,0	·		64,0	149	+21	15	12	5	·
Tauber bis Königheim	Buchen	350	·	·	0,2	14,5	8,3	2,3	·	·	·	0,7	0,8	0,0	2,4	0,9	0,7	1,9	7,1	2,3	11,0	·	·	·	·	·	2,2	0,0	0,5	0,1	8,6	·		64,5	122	+11	17	10	3	·
	Schneeberg	169	·	·	·	14,0	13,1	0,6	0,3	·	·	·	·	·	·	0,1	·	6,3	4,9	·	15,3	·	·	·	·	·	2,9	·	1,9	0,9	2,9	·		63,2	112	+ 7	12	8	1	·
	Vielbrunn	411	·	·	0,8	11,8	12,8	6,9	0,5	·	·	·	0,4	·	2,7	2,2	1,6	7,2	6,1	3,3	14,4	·	·	·	·	·	1,1	·	1,6	0,3	2,1	·		75,8	143	+23	17	13	5	1
	Beerfelden	441	0,0	·	4,0	25,6	10,6	3,0	0,1	·	·	0,0	0,5	0,1	3,7	0,8	5,9	4,3	10,1	4,6	14,5	0,0	0,0	0,0	·	·	·	0,0	1,9	0,7	0,3	6,6		97,3	124	+19	18	11	7	1
	Hummetroth	326	·	·	1,5	10,0	8,7	7,8	0,3	·	·	1,2	1,0	0,0	2,5	1,4	1,6	10,6	4,5	3,5	11,6	·	·	·	·	·	·	·	0,5	1,0	1,2	0,0		68,9	125	+14	17	15	5	1
	Hessenthal	311	0,1	·	2,0	17,7	16,5	7,6	·	·	·	0,0	1,7	·	3,6	1,4	3,0	18,0	5,7	3,9	11,1	·	·	·	·	·	·	·	2,1	·	1,1	·		95,5	148	+31	15	14	3	1
	Hümmelsthal	150	·	·	0,1	14,5	8,6	4,4	·	·	·	0,2	·	·	2,4	1,9	0,8	12,7	3,2	7,6	8,4	·	·	·	·	·	1,4	·	2,0	0,2	0,4	·		68,8	133	+17	16	11	2	·
G.	Groß Umstadt	158	·	·	2,2	6,8	5,1	5,4	·	·	·	0,1	·	·	2,6	1,1	1,9	10,2	2,6	3,6	12,7	·	·	·	·	·	·	·	0,5	0,2	·	·		55,0	104	+ 2	14	11	·	·
Königsbach	Schlüchtern	208	·	·	3,2	14,1	5,3	1,1	·	·	·	·	·	·	0,2	·	3,8	8,1	6,8	2,9	10,5	·	·	·	·	·	·	·	3,8	·	1,2	·		61,0	107	+ 4	12	11	·	·
	Fischborn	343	·	·	3,5	17,4	10,9	3,1	·	·	·	·	·	·	2,8	0,4	4,8	7,8	7,6	5,3	17,6	·	·	·	·	·	1,5	·	3,9	3,6	5,2	0,7		96,1	163	+37	16	14	5	·
	Biebergrund	319	·	·	5,6	16,6	9,6	5,5	·	·	·	·	·	·	3,1	1,0	3,5	12,6	5,8	3,4	14,6	·	·	·	·	·	0,0	·	1,9	0,1	1,4	3,2		87,9	125	+18	15	14	2	·
	Gelnhausen	170	·	·	4,1	13,0	6,2	3,3	·	·	·	·	·	·	3,3	0,7	2,1	6,1	4,3	3,6	13,2	·	·	·	·	·	0,6	·	5,1	1,2	3,0	·		69,8	137	+19	15	13	1	·
	Niederrodenbach	125	·	·	4,4	8,4	12,3	6,0	·	·	·	0,1	0,2	·	4,0	0,2	1,9	5,2	5,0	3,6	12,4	·	·	·	·	·	2,3	·	8,6	4,0	1,8	·		90,4	191	+43	17	14	·	·
Main	Oberroden	143	·	·	0,4	7,8	8,2	2,4	0,9	·	·	0,5	·	·	3,4	1,9	2,9	2,5	3,4	4,0	13,2	·	·	·	·	·	·	·	3,1	·	0,2	·		64,8	141	+19	15	12	2	·
	Frankf./M.(Feldbgst.)	103	·	·	4,3	8,4	6,9	1,4	·	·	·	0,9	·	·	4,3	1,1	2,9	3,8	6,2	6,4	7,9	0,0	·	·	·	·	·	·	0,9	4,2	0,5	·		60,1	154	+21	15	12	2	·
Nidda	Hoherodskopf	767	·	·	5,1	13,2	8,7	7,0	·	·	·	·	0,6	0,5	4,0	3,6	12,8	7,6	8,5	7,0	1,2	·	·	·	·	·	1,3	·	1,4	0,8	2,5	0,5		86,3			16	14	7	8
	Schotten	274	·	·	3,4	10,2	8,5	4,2	·	·	·	·	·	·	4,0	·	5,5	6,0	6,8	10,2	21,3	·	·	·	·	·	·	·	0,4	0,8	2,4	·		83,7	156	+30	13	11	1	·
	Salzhausen, Bad	148	·	·	4,5	6,4	7,0	3,4	·	·	·	·	·	·	5,0	0,1	2,5	3,0	5,1	6,0	12,9	·	·	·	·	·	1,3	·	0,1	1,5	1,2	·		60,0	139	+17	15	13	·	·
Nidda, Wetter	Grünberg	276	·	·	1,8	11,2	7,0	1,2	·	·	·	·	·	·	6,7	·	5,2	4,3	10,5	8,4	12,0	·	·	·	·	·	·	·	2,4	·	10,2	·		77,9	181	+35	12	12	·	·
	Lich	175	·	·	2,5	9,3	6,6	1,2	·	·	·	1,3	0,3	·	4,5	·	2,5	3,6	1,7	6,8	9,2	·	·	·	·	·	0,7	·	11,2	·	0,5	·		61,9	148	+20	15	12	·	·
	Anspach	330	·	·	2,8	3,5	15,0	4,4	·	·	·	0,4	·	·	1,8	·	3,6	5,4	4,8	4,5	10,6	·	·	·	·	·	·	·	1,4	6,5	4,3	0,3		69,3	128	+16	15	13	2	·
	Nauheim, Bad	145	·	·	2,5	6,3	9,1	2,7	·	·	·	0,0	0,0	·	2,5	0,3	0,5	3,1	2,4	4,0	9,1	0,1	·	·	·	·	0,0	·	1,3	7,1	0,4	·		51,3	134	+13	15	11	1	·
Nidda, Nidder da	Herchenhain	646	·	·	4,1	16,3	7,0	6,4	·	·	·	0,2	0,4	·	3,8	0,1	4,9	9,5	5,8	5,7	18,8	·	·	·	·	·	·	0,7	1,1	2,1	9,9	0,6		97,4	133	+24	18	13	7	2
	Büdingen	135	·	·	5,9	13,7	7,5	·	·	·	·	·	·	·	3,5	·	4,2	6,6	11,5	4,3	8,0	·	·	·	·	·	1,7	·	·	3,4	1,0	·		71,3	139	+20	12	12	·	·
M.	Kl. Feldberg	826	0,5	·	7,2	14,8	10,9	4,0	0,0	·	0,0	1,4	0,1	0,4	6,3	0,7	5,8	5,7	3,2	5,6	11,3	0,2	·	·	·	·	·	1,2	2,8	3,7	22,4	·		108,2	157	+29	20	15	12	4
	Eppstein	185	·	·	5,8	13,0	12,2	3,2	·	·	·	·	·	·	6,0	0,2	2,8	3,9	3,5	5,9	9,2	·	·	·	·	·	·	·	3,9	0,3	25,5	·		95,4	190	+45	14	12	1	·
Main bis Nahe	Mainz-Weisenau	110	·	·	2,2	6,8	3,1	1,3	·	·	0,1	1,4	0,0	·	4,3	0,4	2,0	3,0	2,8	5,3	8,6	·	·	·	·	·	·	·	3,8	2,4	0,4	·		47,9	130	+11	16	13	·	·
Rhein	Wiesbaden(Südfrdh.)	139	·	·	3,8	10,8	4,3	1,5	·	·	0,0	0,2	0,0	0,0	4,6	0,1	3,1	3,2	3,0	5,4	7,7	·	·	·	·	·	·	·	6,7	4,7	0,8	·		60,3	143	+18	15	12	1	·
Selz	Wörrstadt	230	·	·	1,1	3,7	4,0	1,5	·	·	0,2	2,7	0,3	·	4,9	1,6	1,0	4,4	2,9	5,1	5,8	·	·	·	·	·	·	·	7,3	1,8	·	·		48,3	137	+13	16	14	1	·
	Alzey	199	·	·	0,4	2,0	7,1	1,9	·	·	1,2	3,6	·	·	1,8	0,5	0,3	3,9	1,3	2,2	6,0	·	·	·	·	·	·	·	3,6	0,7	0,5	·		37,0	95	- 2	16	11	·	·
	Ober Olm	214	·	·	2,8	8,7	3,3	0,6	·	·	0,2	1,6	·	·	4,3	·	2,3	4,9	3,8	5,2	7,2	·	·	·	·	·	·	·	7,8	1,4		·		54,1	142	+16	14	12	1	·
R.	Geisenheim	90	·	·	3,1	9,3	6,1	1,8	·	0,0	0,1	0,7	0,5	0,0	4,5	1,0	1,1	2,5	3,1	5,3	4,8	0,0	·	·	·	·	·	0,5	7,8	6,4		0,0		58,6	164	+23	17	13	·	·
Nahe	Nohfelden	362	·	·	7,1	6,8	8,4	3,1	·	·	1,9	0,1	0,4	·	4,2	0,4	3,5	10,4	6,8	2,5	11,2	·	·	·	·	·	5,9	1,2	1,5	8,6	27,0	·		111,2	174	+47	19	16	5	1
Quelle bis Glan	Freisen	465	nicht beobachtet																																				
	Birkenfeld	410	·	·	5,5	8,4	12,5	3,5	0,0	·	1,0	0,4	·	0,0	3,6	·	2,2	11,0	4,6	6,6	14,0	·	·	·	·	·	5,3	1,7	4,3	2,6	25,6	·		113,0	182	+51	17	16	4	2
	Baumholder	440	nicht beobachtet																																				
	Hüttgeswasen	660	·	·	6,0	10,1	20,2	8,0	·	·	1,2	1,3	·	·	7,0	·	4,0	16,0	5,9	7,1	21,7	·	·	·	·	·	6,8	3,3	1,7	1,2	7,1	·		123,6	183	+86	17	17	6	2

Flußgebiet		Ort	Seehöhe m	1	2	3	4	5	6	7	8	9	10	11	12	13	14	15	16	17	18	19	20	21	22	23	24	25	26	27	28	29	30	31	Monatssumme mm	% d. Norm.	Abweichung v. d. Norm.	Zahl der Tage mit Niederschl. ≥0,1	≥1,0	≥5,0	R
Nahe	Quelle bis Glan	Bruchweiler	545	·	·	6,2	6,6	10,2	5,2	·	·	1,8	1,6	·	·	3,5	·	1,4	19,9	3,6	6,0	1,4	·	·	·	·	·	0,8	0,5	3,4	2,1	1,2	·		75,4	128	+16	17	15	4	1
		Brauschied	383	·	·	4,7	6,4	7,3	10,3	0,5	·	1,9	3,1	0,1	0,3	0,4	0,1	3,6	3,2	2,6	5,2	11,2	·	·	·	·	·	1,4	0,1	3,1	0,5	·	·		66,0	125	+13	20	13	9	1
		Rhaunen	330	·	·	5,5	7,3	7,0	8,4	0,4	·	1,7	5,7	·	·	2,0	·	2,1	8,0	3,2	2,0	10,9	·	·	·	·	·	1,0	·	2,0	3,1	·	·		72,3	132	+17	16	13	1	·
		Kirn	190	·	·	2,8	4,8	8,2	5,6	·	·	1,0	1,9	·	·	3,8	·	0,8	9,1	2,8	7,2	8,6	·	·	·	·	·	1,5	0,5	3,6	1,5	4,2	·		67,9	165	+27	17	15	·	·
		Neuerkirch	350	·	·	5,0	8,9	3,5	4,6	0,5	·	1,8	2,6	·	0,1	3,9	·	3,0	6,2	1,7	5,1	5,7	·	·	·	·	·	·	0,2	6,3	·	·	·		59,1	126	+12	16	13	3	·
	Glan	Hauptstuhl	240	·	·	1,3	3,2	13,2	6,7	1,1	·	1,9	7,2	0,5	0,0	3,7	0,3	1,8	4,7	12,8	7,9	6,2	·	·	·	·	·	2,1	1,0	1,9	0,7	0,9	·		79,1	161	+30	20	16	6	·
		Grumbach	270	·	·	1,7	6,9	8,1	2,9	0,4	0,2	0,9	5,5	·	·	3,7	1,7	0,8	6,5	3,9	5,1	7,4	0,2	·	·	·	·	1,6	1,0	6,3	1,1	0,3	·		66,2			21	15	·	·
		Kaiserslautern	230	·	·	0,6	3,3	7,6	7,2	·	·	1,1	9,7	1,2	·	4,1	0,5	1,9	12,5	6,4	7,2	12,3	·	·	·	·	·	0,9	0,2	3,0	1,8	0,0	·		81,7	154	+23	18	14	4	·
		Wolfstein	200	·	·	1,6	5,7	7,3	2,2	·	·	1,1	8,1	4,6	·	3,7	1,1	2,4	13,1	9,3	7,4	7,6	·	·	·	·	·	2,1	0,3	5,3	3,3	·	·		86,3	187	+40	18	17	6	·
		Hundsbach	370	·	·	1,3	3,0	4,8	4,9	0,2	·	1,1	5,4	2,1	0,0	2,6	1,8	0,1	8,5	2,5	5,9	6,7	·	·	·	·	·	0,6	0,9	8,0	1,7	0,3	·		62,4	156	+23	20	15	6	·
	N. Alsenz	Duchroth	240	·	·	1,2	3,5	6,9	2,9	0,2	·	1,6	2,7	3,6	·	3,5	0,7	0,6	7,2	3,4	4,2	6,2	·	·	·	·	·	·	2,0	7,2	1,1	·	·		58,7	155	+21	18	15	3	·
	Alsenz	Langmeil	226	·	·	1,2	6,4	7,8	3,8	0,3	·	1,6	5,1	0,6	·	2,8	·	3,4	7,3	3,8	3,7	8,9	·	·	·	·	·	·	0,2	3,2	3,1	·	·		62,8	131	+21	17	14	2	·
		Alsenz	146	·	·	0,6	3,2	4,6	5,9	·	·	4,1	5,1	2,9	0,3	3,2	0,4	1,6	6,6	2,2	4,1	8,9	·	·	·	·	·	·	·	5,6	10,2	1,2	·	·		70,5	160	+27	18	15	·	·
	Nahe	Kreuznach, Bad	136	·	·	2,0	4,6	3,5	1,5	·	·	·	1,6	1,8	·	3,1	0,4	1,0	3,5	2,3	4,0	7,4	·	·	·	·	·	·	·	10,2	·	8,6	·	·	55,5	163	+23	15	14	·	·
		~~Rotenfelsschanze~~ *	~~458~~	·	·	3,7	8,2	9,2	3,1	·	·	·	·	1,7	·	3,7	0,3	3,1	7,2	3,2	8,7	6,5	·	·	·	·	·	·	·	2,1	·	11,3	·	·	72,0	180	+32	14	13	4	·
		Rupertsecken	480	·	·	0,8	5,8	6,0	5,0	0,3	·	4,2	4,7	1,8	·	4,0	·	3,1	8,2	4,4	4,2	8,5	·	·	·	·	·	·	·	3,2	6,2	·	·	·	70,4	144	+21	16	14	·	·
Nahe bis Rhein	Rhein	Kammerforst	460	·	·	3,8	8,1	8,4	5,2	·	·	0,3	4,0	0,4	·	6,6	0,7	0,7	8,5	2,1	6,9	3,6	·	·	·	·	·	·	0,3	2,7	3,9	0,4	·		63,6	159	+24	18	14	6	·
		Steeg	110	·	·	3,1	7,5	8,0	2,9	·	·	0,3	2,5	1,4	0,3	5,1	0,6	3,6	5,3	1,6	8,9	5,3	·	·	·	·	·	·	·	5,6	1,2	·	·	·	63,2	144	+19	17	14	2	·
		St. Goarshausen	85	·	·	2,0	5,2	5,3	1,8	·	·	3,8	1,5	0,2	·	4,7	1,5	0,9	2,9	2,2	4,8	5,1	·	·	·	·	·	2,5	0,0	3,8	3,5	·	·	·	51,7	138	+14	17	15	·	·
Lahn	Lahn	Feudingen	410	·	·	2,7	10,9	9,6	3,2	·	·	0,6	0,0	·	0,1	4,2	·	4,2	12,9	4,5	6,8	10,1	·	·	·	·	·	0,6	2,7	1,1	0,0	7,7	·		81,9	106	+ 5	16	13	5	·
		Quotshausen	338	1,0	0,0	2,3	9,1	11,9	0,6	0,0	·	·	0,0	·	·	1,1	·	2,0	8,3	6,1	8,5	7,3	·	·	·	·	·	7,0	0,0	0,2	·	7,9	0,5		73,8	123	+17	15	12	1	·
		Amönau	224	·	·	3,1	5,1	6,5	0,9	·	·	·	0,7	·	·	3,3	·	2,4	4,9	3,3	8,0	9,8	·	·	·	·	·	·	1,1	0,3	·	0,7	0,3		50,4	112	+ 5	15	10	1	·
	Ohm	Homberg a. d. O.	266	·	·	1,2	3,9	7,4	1,8	·	·	0,0	0,8	0,0	0,0	3,5	·	1,3	5,6	2,3	5,5	14,5	·	·	·	·	·	1,6	0,1	9,0	1,5	0,0	·		60,0	147	+19	15	13	·	·
		Kirchhain	200	·	·	2,0	4,5	5,7	2,8	·	·	·	0,4	·	·	2,5	·	0,7	4,9	2,2	3,7	10,9	·	·	·	·	·	0,4	0,3	4,4	4,4	1,9	4,5		56,2	144	+17	17	13	·	·
		Rosenthal	302	·	·	0,9	1,3	1,4	0,2	·	·	·	0,1	·	·	3,7	·	3,2	1,7	4,8	5,1	15,1	·	·	·	·	·	0,3	·	1,6	·	·	·		39,4	90	- 5	13	9	1	·
	Ohm bis Dill	Marburg (Phys. Inst.)	234	·	·	4,7	4,6	7,4	1,6	0,0	·	·	0,8	0,0	0,0	3,2	·	0,6	5,0	2,2	5,8	9,1	0,0	·	·	·	·	·	2,1	2,4	0,2	9,2	0,9		60,0	140	+17	15	12	2	·
		Gießen (Liebigshöhe)	187	·	·	1,5	9,7	6,3	0,7	0,0	·	·	0,6	0,0	·	2,4	0,0	2,4	4,6	2,0	3,4	7,0	0,0	·	·	·	·	1,0	0,5	8,3	0,2	0,2	·		50,8	127	+11	16	11	1	·
		Niederkleen	208	·	·	5,0	2,3	9,0	5,5	2,1	·	2,4	0,8	·	·	1,6	·	1,2	5,3	2,6	5,0	6,6	·	·	·	·	·	·	0,1	8,1	·	10,9	·		68,7	153	+24	16	14	·	·
	Dill	Dillbrecht	352	·	·	2,4	14,0	20,0	1,7	·	·	0,5	1,1	0,0	0,1	6,5	·	2,0	12,1	4,1	9,5	6,1	0,2	·	·	·	·	0,2	1,2	2,6	0,6	5,2	0,1		90,2	139	+25	20	14	5	1
		Dillenburg	227	·	·	2,3	2,0	4,3	11,4	·	·	·	2,8	·	·	·	·	4,3	6,4	2,3	8,0	7,8	·	·	·	·	·	0,5	4,4	0,5	0,8	7,8	·		67,6	133	+17	15	14	·	·
		Erda	300	·	·	4,7	9,0	8,8	2,2	·	·	0,5	·	·	·	5,3	·	3,0	10,1	2,9	8,6	9,3	0,5	·	·	·	·	2,1	5,7	5,3	0,4	8,8	9,5		96,7	205	+50	18	15	1	·
		Greifenstein	415	·	·	4,3	10,4	8,9	2,5	·	·	0,7	0,5	·	·	3,2	·	0,9	11,7	2,6	11,1	6,9	·	·	·	·	·	·	2,8	1,4	·	12,9	·		80,8	141	+24	15	12	4	·
	Dill bis Aar	Weilburg	225	·	·	3,6	9,1	10,5	1,4	·	·	0,0	3,1	·	0,0	4,4	0,0	2,3	7,3	2,5	6,7	7,9	·	·	·	·	·	·	0,8	2,9	·	3,5	0,1		66,1	140	+19	15	13	1	·
		Gemünden	258	·	·	2,2	8,0	11,5	3,2	·	·	·	2,0	0,1	0,0	2,6	0,2	4,1	5,5	4,2	5,8	9,6	·	·	·	·	·	·	0,1	5,0	0,5	5,8	·		70,4	130	+16	17	13	2	·
		Limburg	110	0,6	·	5,0	6,5	8,3	2,4	·	·	2,3	3,0	0,1	·	5,9	·	0,5	4,8	2,1	7,9	4,3	·	·	·	·	·	·	·	3,7	·	0,0	·		58,4	142	+17	15	13	·	·
		Westerburg	410	0,9	·	3,5	17,6	15,7	10,3	0,1	·	2,6	1,0	·	0,1	7,0	0,2	3,8	9,6	4,0	11,6	8,0	2,1	·	·	·	·	·	2,4	0,2	·	·	·		101,1	158	+37	20	14	1	·
	Aar	Schwalbach, Bad	318	·	·	3,4	13,2	10,5	3,0	·	·	0,4	2,0	·	0,0	5,0	0,3	5,6	4,8	2,0	6,7	5,3	·	·	·	·	·	·	1,1	4,3	0,4	6,7	·		74,7	147	+24	17	14	3	·
		Panrod	340	0,2	·	3,1	0,4	9,5	3,4	·	·	2,3	3,0	0,1	·	3,8	1,8	1,4	0,8	3,4	5,0	4,2	·	·	·	·	·	0,6	1,3	3,8	4,3	2,5	·		62,9	137	+17	20	16	·	·
	Lahn	Holzhausen a. d. H.	492	·	·	6,0	6,0	13,4	3,0	·	·	4,0	2,0	·	·	5,9	·	5,3	5,1	2,8	8,1	3,0	·	·	·	·	·	·	1,5	5,6	4,9	5,1	·		83,7	178	+37	16	16	2	·
		Montabaur	252	·	·	3,9	10,7	16,3	3,0	·	·	2,9	0,9	·	0,0	6,2	·	3,2	8,0	3,3	11,7	8,6	0,0	·	·	·	·	0,3	1,7	2,4	0,6	·	·		83,9	140	+24	16	13	2	0
		Ems, Bad	88	·	·	4,2	8,3	13,1	3,2	0,2	·	1,4	2,1	·	1,3	8,9	0,4	5,4	4,0	2,2	9,2	7,4	·	·	·	·	·	1,5	0,1	1,9	7,5	·	·		82,3	158	+30	19	16	1	·
R.	R.	Koblenz	65	·	·	4,7	5,3	7,3	2,7	·	·	4,0	1,9	·	·	6,6	1,4	2,7	2,8	2,2	10,5	7,8	·	·	·	·	·	1,2	·	11,4	·	·	·		72,5	169	+30	15	15	1	·
Mosel	Mosel	Perl	230	nicht beobachtet.																																			
		Wincheringen	236	nicht beobachtet																																			
	Sauer	Winterspelt	500	3,4	·	·	4,7	6,3	8,4	·	·	0,4	3,6	3,7	·	7,5	9,3	4,7	7,6	0,9	4,9	9,4	7,1	4,6	3,3	·	·	7,5	3,2	·	·	·	·		100,6	181	+45	19	17	3	·
		Daleiden	480	nicht beobachtet																																			
		Schneifelforsthaus	657	·	·	9,9	10,5	8,2	9,5	0,3	·	3,5	0,9	0,2	0,9	3,6	0,3	0,8	6,4	3,8	9,9	8,4	·	·	·	·	·	5,3	3,4	·	4,1	·	·		89,9	123	+17	19	13	7	·

* Spabrücken 390

Flußgebiet		Ort	See-höhe m	1	2	3	4	5	6	7	8	9	10	11	12	13	14	15	16	17	18	19	20	21	22	23	24	25	26	27	28	29	30	31	Monatssumme mm	% d. Mittels	Abweichung ± d. Mittels	Zahl der Tage mit Niederschl. ≥ 0,1	≥ 1,0	≥ 5,0
Mosel	Sauer	Prüm	475	·	·	9,2	7,7	12,2	·	·	·	0,9	·	·	·	4,1	·	4,8	8,9	4,3	7,5	3,1	·	·	·	·	·	5,2	2,3	0,6	0,5	0,3	·		71,6	129	+16	15	11	3
		Ringhuscheid	470	·	·	10,1	3,2	21,8	6,4	·	·	0,1	0,0	0,0	0,0	5,7	·	3,1	9,7	6,8	9,9	3,8	0,0	·	·	·	·	14,6	5,5	1,3	0,0	0,0	·		102,0	142	+30	14	13	3
		Holsthum	205	·	·	6,5	7,9	8,7	3,1	·	·	0,5	·	0,2	·	2,0	2,2	0,8	13,5	9,3	36,0	3,6	·	·	·	·	·	8,1	1,0	·	0,0	49,0	·		152,4	320	+104	16	13	1
	Saar, Ruwer	Fürth	285	·	·	3,8	6,1	4,3	5,0	·	·	4,0	·	1,2	·	5,8	4,3	7,2	5,5	6,5	6,4	19,0	·	·	·	·	·	2,1	5,7	2,6	12,2	1,3	·		103,0			18	18	5
		Trippstadt	425	·	·	·	4,8	4,2	3,7	·	·	·	7,4	5,1	2,7	·	·	2,8	16,1	5,1	14,7	2,4	·	·	·	·	·	2,3	1,9	·	6,8	·	·		80,0	148	+26	14	14	3
		Zweibrücken	227	nicht beobachtet																																			
		Pirmasens (Stadtgärt.)	350	·	·	1,0	4,8	9,6	4,7	·	·	1,3	1,0	1,2	0,0	7,2	0,6	3,5	13,3	7,1	6,0	10,8	·	·	·	·	·	0,9	3,7	2,4	2,0	0,5	·		81,6	152	+26	19	16	4
		Hornbach	230	nicht beobachtet																																			
	Saar	Spieser-Mühlenthal	240	·	·	3,3	4,8	20,5	0,8	·	·	0,7	3,3	·	·	6,7	12,0	3,5	9,9	7,1	5,5	13,3	·	·	·	·	·	4,5	5,3	4,7	1,0	·	·		110,0	178	+48	17	15	3
		Saarbrücken (Fl.)	189	nicht beobachtet																																			
		Heusweiler	230	·	·	1,0	5,1	23,8	·	·	·	·	1,4	·	·	7,0	0,1	4,8	3,4	12,9	2,0	25,0	·	·	·	·	·	·	2,4	14,4	0,1	·	·		101,4	194	+49	14	12	1
		Lauterbach	220	nicht beobachtet																																			
		Saarlautern	190	nicht beobachtet																																			
		Hermeskeil	525	·	·	7,6	8,8	14,2	·	·	·	2,6	1,2	·	·	5,0	·	4,4	17,4	2,5	10,2	16,9	·	·	·	·	·	7,8	2,9	1,8	2,4	0,3	·		105,0	158	+39	16	15	6
		Losheim (Bez. Trier)	300	·	·	7,7	5,5	9,0	0,8	·	·	0,2	·	·	·	7,6	·	6,1	12,6	4,5	11,7	15,1	·	·	·	·	·	6,0	5,2	4,1	4,2	5,3	·		105,6	183	+46	16	14	2
		Marpingen	280	·	·	5,5	4,2	8,2	2,1	·	·	0,5	0,1	·	·	5,8	0,4	4,7	13,7	3,5	6,7	12,9	·	·	·	·	·	4,4	2,1	4,1	2,9	3,2	·		85,0	152	+29	18	15	3
		Kerprichhemmersdf.	220	nicht beobachtet																																			
		Merzig	190	nicht beobachtet																																			
		Oberemmel	210	·	·	7,8	2,5	4,5	0,5	·	·	1,4	0,4	0,1	·	5,0	0,2	2,3	13,5	9,3	11,0	6,3	·	·	·	·	·	4,7	0,7	2,5	·	32,6	·		105,3			18	13	1
	Saar bis Mündung	Trier (Egbertstr.)	146	·	·	8,7	3,2	18,6	1,9	·	·	1,3	0,8	0,0	0,0	3,7	·	2,7	10,7	6,8	19,8	4,1	·	·	·	·	·	3,8	0,2	5,7	0,0	12,8	0,0		104,8	219	+57	16	14	·
		Newel	365	·	·	7,1	5,9	9,8	2,5	·	·	·	·	·	·	3,4	1,1	2,4	9,1	5,2	16,4	5,8	·	·	·	·	·	6,5	2,0	3,1	0,4	9,9	·		90,6	182	+41	16	15	2
		Schillingen	515	·	·	14,4	10,5	12,3	4,7	3,5	·	·	1,3	1,2	5,7	6,1	·	·	6,7	8,5	7,2	24,4	·	6,5	·	·	·	7,6	8,5	·	·	28,1	·		156,6	221	+85	17	17	7
		Gerolstein	378	·	·	7,7	6,7	13,1	4,0	·	·	2,1	1,2	·	·	6,0	0,2	1,8	11,5	4,1	9,3	4,3	·	·	·	·	·	4,6	1,2	0,2	16,4	·	·		91,4	169	+37	17	15	5
		Wilsecker	335	·	·	3,4	5,9	12,2	·	·	·	0,8	0,2	0,2	1,3	3,2	·	1,9	8,4	3,5	10,1	5,2	·	·	·	·	·	5,2	3,4	1,1	0,2	6,5	·		77,7	149	+24	18	14	5
		Meisburg	480	·	·	10,0	7,9	15,9	3,1	·	·	2,1	0,5	0,5	0,0	2,8	·	5,8	8,8	6,9	16,2	3,2	·	·	·	·	·	3,1	4,1	2,0	2,1	1,0	·		96,0	171	+40	18	16	7
		Klüsserath	122	·	·	7,5	4,5	10,8	0,9	0,0	·	5,0	1,7	0,3	·	3,5	1,0	1,0	8,8	5,2	18,0	6,1	·	·	·	·	·	5,0	0,2	4,2	4,5	0,6	·		88,8	194	+43	19	15	1
		Gornhausen	485	·	·	11,3	6,9	11,5	2,3	·	·	12,5	2,6	·	·	3,9	·	2,0	16,2	6,3	13,5	12,4	·	·	·	·	·	3,2	0,5	2,5	2,0	·	·		109,6	180	+49	16	15	5
		Altburg	535	·	·	7,7	6,7	6,6	2,7	0,0	·	0,0	0,8	0,0	·	3,8	0,3	1,6	0,0	10,0	11,1	5,1	0,1	·	·	·	·	3,5	3,3	2,8	3,1	0,2	·		69,4	123	+13	17	13	1
		Bernkastel-Cues	120	·	·	4,8	5,2	8,9	3,0	0,4	·	7,5	2,4	0,2	·	2,6	·	1,1	7,3	2,9	14,2	9,5	·	·	·	·	·	1,5	1,0	5,1	4,1	·	·		81,7	178	+36	18	16	·
		Hontheim	390	·	·	0,5	6,4	4,1	4,9	0,2	·	3,4	·	·	·	7,1	·	7,8	9,1	7,3	7,5	·	·	·	·	·	·	·	·	3,8	3,2	1,8	·		67,1	143	+20	14	12	3
		Blankenrath	397	·	·	7,0	5,0	8,4	7,7	·	·	3,6	2,1	·	·	5,1	·	1,4	3,2	·	·	·	·	·	·	·	·	2,1	1,2	3,3	3,8	·	·		53,9	104	+ 2	13	13	3
		Düngenheim	460	·	·	4,1	5,1	5,6	4,3	1,1	·	2,3	1,2	2,0	0,3	1,2	1,6	1,1	3,5	5,6	9,5	3,5	·	·	·	·	·	1,7	0,6	1,3	1,2	·	·		56,8	119	+ 9	20	18	4
		Treis a. d. Mosel	96	·	·	5,4	2,4	8,4	2,4	·	·	2,4	2,6	·	·	4,3	·	2,4	5,5	5,0	12,9	·	·	·	·	·	·	0,8	0,4	2,7	0,7	·	·		58,3	145	+18	15	12	·
		Münstermaifeld	270	·	·	4,6	2,9	3,6	2,8	0,8	·	3,1	1,2	·	0,9	3,6	2,4	1,0	4,1	3,0	13,0	7,9	·	·	·	·	·	2,4	0,1	1,5	·	·	·		58,9	174	+25	18	15	·
		Lingerhahn	480	·	·	3,4	6,7	10,2	3,2	·	·	0,3	3,9	·	4,6	0,2	1,6	3,7	9,6	0,9	6,4	7,6	·	·	·	·	·	2,4	·	4,1	0,5	·	·		69,3	144	+21	17	13	5
	Rhein	Selters	260	·	·	5,3	10,9	11,0	3,5	·	·	2,1	2,0	·	0,7	6,9	·	2,2	6,0	0,9	12,5	8,9	·	·	·	·	·	1,0	1,1	8,9	0,5	0,1	·		84,5	149	+28	18	14	3
		Niedermendig	216	·	·	0,3	·	10,9	4,3	0,5	·	·	3,4	0,1	0,2	3,2	1,3	0,2	·	1,3	11,8	3,5	·	·	·	·	·	1,5	1,3	·	7,8	·	·		51,6	124	+10	16	11	2
		Neuwied	65	·	·	6,1	5,7	12,6	1,3	0,2	·	2,4	0,5	·	·	8,5	0,5	3,5	4,0	5,8	9,7	7,3	·	·	·	·	·	0,9	0,5	0,6	7,6	·	·		77,7	190	+37	18	12	1
	Mosel bis Ruhr	Hachenburg	360	·	1,1	5,1	11,2	15,0	6,9	·	·	3,7	2,6	·	1,1	5,5	·	2,8	10,4	1,1	10,2	8,3	·	·	·	·	·	·	11,4	4,4	·	·	·		100,8	151	+34	16	16	4
	Wied	Altenkirchen	220	·	·	5,3	12,0	14,0	4,2	·	·	3,3	1,2	·	·	6,4	·	3,6	5,6	2,7	11,8	4,4	·	·	·	·	·	2,1	4,1	3,5	·	·	·		84,2	138	+23	15	15	3
		Harschbach	284	·	·	5,8	11,2	14,9	4,1	·	·	4,4	·	·	0,0	6,5	·	2,8	8,2	2,7	9,8	11,0	·	·	·	·	·	2,1	5,5	0,6	0,1	·	·		90,7	157	+33	15	13	2
		Asbach	264	·	·	12,5	18,3	17,5	2,3	1,5	·	·	·	4,7	1,2	·	·	7,9	6,3	5,7	3,1	6,2	·	·	·	·	·	5,4	·	6,7	·	·	·		99,3	177	+43	14	14	1
		Scheuerchen	260	·	·	7,1	11,8	23,7	2,3	·	·	2,1	0,5	·	0,1	6,1	0,5	3,6	7,6	1,8	7,9	3,8	·	·	·	·	·	1,2	3,4	0,7	4,6	·	·		88,8	149	+29	18	14	3
	R.	Rheinbrohl	55	·	·	7,7	5,5	8,4	2,8	0,2	1,4	0,8	0,1	0,2	0,3	8,5	0,1	2,4	4,5	1,5	8,4	4,2	·	·	·	·	·	1,4	0,4	0,6	2,4	·	·		61,8	148	+20	21	13	·
	Ahr	Ahrhütte	400	·	·	5,5	7,4	11,9	4,0	·	·	1,5	·	1,3	·	6,0	·	0,9	5,0	2,7	6,2	4,0	·	·	·	·	·	2,0	1,4	1,3	0,1	·	·		61,2			16	14	2
		Dreis	475	·	·	6,8	6,6	6,5	3,7	·	·	5,3	1,3	1,0	0,4	3,2	0,8	1,7	8,0	4,7	9,5	3,7	0,4	·	·	·	·	1,7	1,8	0,6	6,7	·	·		74,4	130	+17	20	16	8
		Aremberg	540	·	·	6,7	7,2	12,3	4,0	·	·	4,5	2,2	0,2	·	4,0	0,0	1,0	4,5	1,0	6,1	·	0,8	·	·	·	·	3,4	2,8	0,4	·	2,6	·		65,7	139	+18	17	14	4

Flußgebiet	Ort	Seehöhe m	1	2	3	4	5	6	7	8	9	10	11	12	13	14	15	16	17	18	19	20	21	22	23	24	25	26	27	28	29	30	31	Monatssumme mm	% d. Norm.	Abweichung v. d. Norm.	Zahl der Tage mit Niederschl. ≥ 0,1	≥ 1,0	≥ 5,0	★	[N]
Mosel bis Ruhr	Nürburg	621	·	·	6,9	8,0	15,2	6,0	·	·	14,3	2,4	3,2	0,2	5,6	0,8	3,8	4,6	2,6	9,9	1,9	0,6	·	·	·	·	3,7	4,1	0,7	1,7	·	·		96,2			20	16	10	·	·
Ahr	Adenau	302	·	·	5,6	7,2	4,2	6,7	·	·	11,5	3,7	·	0,4	5,9	·	1,8	3,5	4,9	7,4	1,4	0,2	·	·	·	·	9,2	2,1	1,2	0,3	·	·		77,2	151	+36	18	15	3	·	·
	Kesseling	240	·	·	10,5	7,0	5,6	10,2	0,9	·	15,1	3,3	·	0,4	6,6	1,2	5,9	3,0	1,8	7,2	0,5	·	·	·	·	·	8,8	0,5	2,3	4,7	·	·		95,5			19	15	2	·	·
	Houverath	348	·	·	5,7	5,7	5,2	10,5	·	·	17,0	3,4	·	1,2	8,6	·	2,1	5,2	2,5	5,8	1,0	·	·	·	·	·	7,8	0,2	0,3	0,5	·	·		82,7			17	14	3	·	·
	Ahrweiler-Land	110	·	·	10,5	6,9	9,1	7,5	1,1	·	12,1	5,6	1,4	0,4	6,4	·	6,3	4,7	1,9	6,8	1,3	·	·	·	·	·	0,9	0,4	1,9	1,3	·	·		86,5	109	+45	19	16	1	·	·
R.	Bonn	60	·	·	7,3	9,6	12,0	2,4	·	·	2,1	2,2	·	0,6	5,0	0,2	2,3	7,2	2,0	3,6	1,9	·	·	·	·	·	1,0	2,1	·	8,9	·	·		70,4	200	+31	17	15	·	·	·
Sieg	Hohenroth	635	·	3,4	7,2	16,4	3,6	7,8	0,4	3,2	·	0,7	2,4	3,2	0,9	·	·	12,0	1,0	3,4	·	1,0	·	2,4	0,8	·	5,6	4,6	0,2	·	3,1	0,4		83,7	94	− 5	22	16	5	7	
	Hilchenbach	355	·	·	2,6	10,8	9,8	5,0	·	·	0,0	0,5	0,0	0,0	6,5	1,3	5,0	9,2	3,1	8,1	10,5	0,0	·	·	·	·	0,7	3,8	0,2	0,0	3,4	·		80,5	100	0	16	13	4	·	
	Eichen	302	·	·	2,5	10,0	12,1	2,1	·	·	·	8,0	2,5	3,0	·	·	12,7	8,9	2,4	8,9	7,4	0,6	·	·	·	·	3,5	0,5	0,8	2,5	·	·		88,4	122	+16	17	14	5	1	
	Siegen (Kläranlage)	295	·	·	3,2	9,0	13,0	1,6	·	·	0,6	0,9	·	·	4,8	·	3,3	9,3	3,8	8,1	10,0	0,2	·	·	·	·	0,3	1,9	1,8	2,1	·	2,5		76,4	120	+13	18	14	3	·	
	Kirchen	195	·	·	3,4	10,6	12,2	5,5	·	·	1,6	1,0	·	0,2	3,7	·	3,9	9,0	5,2	9,3	8,0	0,3	·	·	·	·	·	4,2	3,1	3,2	·	·		84,4	136	+23	17	15	2	·	
	Burbach	360	·	·	4,4	9,6	13,8	·	·	·	2,7	2,6	·	0,2	2,8	0,2	4,5	11,9	4,5	9,8	9,5	0,3	·	·	·	·	·	5,6	1,4	3,0	0,6	6,7		94,1	131	+22	19	15	3	·	
	Morsbach	210	·	·	3,8	3,2	14,5	2,4	·	·	1,2	0,4	·	0,8	8,0	·	6,6	9,3	1,8	6,8	5,4	·	·	·	·	·	·	3,0	0,8	2,5	·	·		80,5	112	+ 9	16	13	4	·	
	Salzburg	612	·	·	4,0	13,9	11,2	4,8	1,1	·	2,5	1,7	0,2	0,1	2,6	·	3,3	7,7	3,4	11,3	2,8	0,5	·	·	·	·	·	4,1	1,1	0,1	·	·		76,4	107	+ 5	19	15	9	2	
	Rossel	120	·	·	6,7	16,7	14,9	4,5	·	·	4,1	0,6	·	0,2	6,1	·	8,8	9,9	0,5	6,2	4,7	0,0	·	·	·	·	2,1	3,0	1,9	0,2	·	·		90,7	145	+28	17	13	3	·	
	Blankenberg	170	·	·	7,3	10,6	13,1	3,3	·	·	1,6	·	·	0,1	8,5	·	4,2	7,9	0,3	4,7	3,0	·	·	·	·	·	2,6	5,0	4,4	0,0	·	·		77,2	145	+24	15	13	3	·	
	Siegburg	61	·	·	7,3	9,3	10,7	1,2	·	·	1,0	·	·	0,2	7,8	·	3,0	7,5	2,0	4,3	2,5	·	·	·	·	·	2,0	3,0	·	0,2	·	·		62,6	121	+11	15	13	1	·	
Sieg, Agger	Bergneustadt	240	·	·	7,3	11,3	13,4	4,9	·	·	2,9	0,2	·	·	9,6	·	7,2	11,5	1,6	6,2	·	·	·	·	·	·	·	1,6	·	·	·	·		77,7	99	− 1	12	11	3	·	
	Rodt-Müllenbach	410	·	·	7,8	12,6	12,5	7,5	·	·	2,5	0,5	·	0,3	8,0	·	7,4	12,1	0,1	4,0	5,6	·	·	·	·	·	0,1	1,5	·	·	·	·		82,5	97	− 3	15	11	5		
	Hülsenbusch	308	·	·	7,8	10,4	10,5	2,4	·	·	2,2	0,3	·	0,2	7,9	·	8,9	10,5	1,1	3,6	4,1	·	·	·	·	·	·	0,4	·	·	·	·		70,3	90	− 8	14	11	4	·	
	Loope	118	·	·	7,4	12,2	17,5	4,8	·	·	4,6	0,0	·	0,0	6,5	0,0	7,7	9,6	0,0	2,3	3,6	·	·	·	·	·	·	1,7	·	1,6	·	·		79,5	113	+ 9	12	12	1	·	
	Seelscheid	213	·	·	7,5	14,3	11,1	5,9	·	·	3,5	·	·	·	6,7	·	10,7	7,6	4,8	4,4	3,6	·	·	·	·	·	2,3	3,7	·	·	·	·		86,1	128	+19	13	13	1	·	
	Unterkotten	160	·	·	8,7	12,6	16,9	3,5	0,0	·	4,0	0,0	·	0,3	7,2	·	10,9	10,3	0,4	2,5	3,5	·	·	·	·	·	·	2,5	0,0	1,7	0,0	·		85,0	109	+ 7	14	12	2	·	
Sieg bis Wupper	Brühl	63	·	·	10,2	8,2	10,5	6,0	·	·	2,7	0,9	·	·	6,0	1,1	1,1	5,8	0,3	1,2	0,7	·	·	·	·	·	0,2	5,1	4,0	2,5	·	·		66,5	152	+23	17	13	·	·	
	Wahn	50	·	·	7,5	8,0	8,5	0,6	·	·	0,5	0,4	·	0,5	7,5	·	3,6	5,2	0,6	1,7	1,6	·	·	·	·	·	0,7	3,8	·	0,9	·	·		51,6	111	+ 5	16	9	2	·	
	Köln (Flughafen)	49	·	·	7,3	8,7	8,3	1,7	·	·	2,2	0,5	·	0,2	6,0	0,0	3,5	4,9	1,2	1,1	2,1	·	·	·	·	·	0,6	6,5	1,0	3,8	·	·		59,6	122	+11	17	14	2	·	
	Leverkusen	44	·	·	7,7	7,0	15,8	0,8	·	·	0,4	0,1	·	0,2	9,0	·	5,2	4,1	0,2	1,5	1,8	·	·	·	·	·	0,0	4,2	1,5	1,6	·	·		61,1	145	+15	16	11	1	·	
Wupper	Kreuzberg	373	·	·	11,3	10,0	16,8	·	·	·	2,3	1,0	·	0,4	9,9	0,2	8,9	17,0	2,3	2,5	·	·	·	·	·	·	0,0	2,5	·	2,1	·	·		87,2	101	+ 1	14	12	4	·	
	Kleineichen	270	·	·	9,4	9,6	11,2	2,8	·	·	6,7	0,4	·	·	9,1	·	8,5	16,9	1,6	2,5	4,0	·	·	·	·	·	·	1,9	0,2	·	·	0,4		85,2	101	+ 1	15	12	3	1	
	Schwelm	210	·	·	11,9	5,5	9,5	8,2	·	·	5,7	1,2	0,0	0,0	10,7	·	9,2	19,2	2,1	3,1	2,6	0,3	·	·	·	·	0,0	1,4	0,0	0,3	0,0	4,1		95,0	123	+18	16	14	4	·	
	Wuppertal	151	·	·	8,0	6,0	10,7	4,4	·	·	4,3	0,7	0,0	0,4	11,0	0,8	8,8	20,8	1,5	3,4	3,8	·	·	·	·	·	0,2	2,6	0,0	1,4	·	·		88,8	116	+12	17	13	5	·	
	Solingen (Schalitzenstr.)	252	·	·	9,3	8,1	12,6	3,3	·	·	4,6	0,4	·	0,1	7,9	0,1	12,9	13,0	1,1	1,8	3,2	·	·	·	·	·	0,0	7,4	0,2	11,7	0,2	·		97,8	140	+29	18	13	6	·	
	Wermelskirchen	310	·	·	9,0	15,1	10,4	6,9	·	·	2,4	·	·	·	10,2	·	1,7	1,6	0,2	4,8	1,8	·	·	·	·	·	0,7	7,4	1,4	·	·	·		75,6	91	− 8	14	12	3	·	
Erft	Münstereifel	290	·	·	2,4	3,9	9,8	6,2	8,2	·	·	2,4	5,9	4,7	2,1	1,2	·	·	6,2	2,1	3,2	·	·	·	·	·	·	10,4	3,4	·	·	·		72,1	160	+27	15	15	2	·	
	Euskirchen	170	·	·	8,7	6,8	7,5	6,0	·	·	7,4	2,9	·	0,0	5,5	0,6	·	6,2	1,3	1,1	0,4	·	·	·	·	·	3,5	5,9	0,0	0,0	·	·		63,8	173	+27	14	12	·	·	
	Rheinbach	174	·	·	11,8	7,8	12,5	5,7	·	·	8,4	10,2	·	0,5	8,5	·	4,7	6,8	11,6	4,7	1,5	·	·	·	·	·	1,6	1,4	·	·	·	·		97,7	242	+58	15	14	·	·	
	Metternich	125	·	·	9,7	9,5	12,5	5,1	·	·	6,3	2,1	0,2	·	5,4	0,0	2,0	5,3	2,3	1,2	0,7	·	·	·	·	·	1,1	2,3	0,0	0,1	0,0	·		65,8	157	+27	16	13	·	·	
	Hergarten	337	·	·	11,4	7,1	6,6	12,2	·	·	·	7,3	·	1,2	2,5	1,0	1,1	14,4	1,8	1,6	0,8	·	·	·	·	·	2,7	·	·	1,2	·	1,1		74,0	140	+21	16	15	2	·	
	Erp	127	·	·	12,4	10,6	11,2	3,3	·	·	6,6	2,3	·	·	6,8	0,3	1,7	5,5	0,9	0,5	1,0	·	·	·	·	·	2,6	7,9	·	0,3	0,1	·		74,0	180	+33	17	12	·	·	
	Oberbolheim	103	·	·	13,2	9,8	6,6	7,8	·	·	5,1	·	·	·	5,8	·	1,4	7,4	·	1,5	1,6	·	·	·	·	·	1,5	5,0	·	·	·	·		66,7	156	+23	12	12	·	·	
Ilbenb.	Benninghof	130	·	·	8,5	6,9	11,2	2,2	·	·	3,3	1,7	·	0,2	8,2	2,0	6,5	16,6	1,4	1,7	3,2	·	·	·	·	·	·	4,0	0,6	3,4	0,0	·		81,6	130	+19	17	15	1	·	
	Düsseldorf-Gerresh.	67	·	·	4,7	6,4	7,8	1,4	·	·	·	0,3	0,1	·	13,8	·	4,4	15,3	1,6	2,3	3,6	·	·	·	·	·	·	11,7	·	0,5	·	·		74,5	144	+23	14	11	·	·	
	Krefeld	38	·	·	6,7	4,4	6,3	2,2	·	0,0	0,7	1,4	·	0,2	7,4	·	3,3	12,3	1,4	1,0	0,6	·	·	·	·	·	2,0	2,0	0,8	1,0	0,1	3,3		57,7	132	+14	19	14	·	·	
	Duisburg (Bot.Gart.)	39	·	·	6,1	5,1	5,5	2,5	·	·	0,1	1,2	·	·	7,7	·	3,1	7,7	3,1	0,8	1,5	·	·	·	·	·	1,0	7,5	0,0	0,2	0,1	0,1		53,3	106	+ 3	12	12	·	·	
Quelle bis Möhne	Brunskappel	410	·	·	4,0	7,1	4,3	8,2	·	·	0,0	6,0	·	0,1	2,1	·	2,2	14,6	3,9	3,2	12,2	·	·	·	·	·	·	0,6	0,3	15,2	11,3	·		95,9	117	+14	16	13	6	·	
Ruhr	Bigge	329	1,1	·	5,9	5,8	8,1	8,1	·	·	2,7	5,5	·	0,5	·	·	11,4	18,1	4,3	5,2	7,2	0,2	·	·	·	·	·	0,8	1,7	2,9	3,6	·		93,1	127	+20	18	15	1	·	
	Enste	300	·	·	7,2	4,1	7,3	11,0	·	·	·	7,2	0,3	0,4	4,4	·	8,4	12,9	9,6	6,9	7,3	0,1	·	·	·	·	·	0,8	1,6	4,2	·	·		93,7	134	+24	17	13	3	·	

Flußgebiet		Ort	Seehöhe m	1	2	3	4	5	6	7	8	9	10	11	12	13	14	15	16	17	18	19	20	21	22	23	24	25	26	27	28	29	30	31	Monatssumme mm	% d. Norm.	Abweichung v. d. Norm.	Zahl der Tage mit Niederschl. ≥0,1	≥1,0	≥10	≥0,1
Ruhr	Quelle bis Möhne	Eslohe	325	·	·	5,0	6,9	9,1	2,5	·	·	2,7	3,2	·	0,2	6,1	·	2,4	19,4	2,8	5,8	10,4	0,0	·	·	·	·	·	0,1	3,3	6,0	19,1	·		105,0	138	+29	17	15	4	2
		Arnsberg	189	nicht beobachtet																																				
		Allendorf	310	·	·	6,6	7,1	11,1	3,0	·	·	1,2	3,1	·	·	8,1	·	3,2	19,4	2,5	3,9	7,7	·	·	·	·	·	·	0,9	6,6	0,3	·	·		84,7	120	+14	15	13	4	1
		Langscheid	335	nicht beobachtet																																				
	Möhne	Brilon	460	·	·	5,5	7,7	8,3	5,7	·	·	1,2	3,7	0,3	0,3	1,8	·	8,8	18,3	3,4	5,0	6,8	·	·	·	·	·	·	0,2	1,3	0,1	4,4	·		82,8	115	+11	18	14	4	1
		Warstein	295	·	·	7,8	7,1	3,9	7,3	·	·	3,5	5,2	·	0,3	2,6	·	5,5	19,2	6,2	4,1	7,6	0,2	·	·	·	0,3	·	0,2	0,5	0,5	0,2	0,0		87,2	139	+23	19	12	5	1
		Möhnetalsperre	185	·	·	6,8	4,9	4,5	7,7	·	·	1,5	3,5	·	·	6,4	·	5,1	13,8	3,5	2,4	5,3	·	·	·	·	·	·	1,2	·	·	·	·		66,6	111	+ 5	13	13	·	·
	Ruhr	Neuenrade	324	·	·	6,7	6,8	6,3	4,6	·	·	1,0	2,7	·	0,0	8,3	·	3,4	18,2	2,6	3,0	4,2	0,1	·	·	·	·	0,1	0,6	1,7	2,5	5,1	·		79,9	114	+10	18	15	4	1
		Langschede	116	·	·	8,4	4,2	3,7	3,3	·	·	0,4	4,5	·	·	5,6	·	4,0	3,4	2,4	0,7	0,4	·	·	·	·	·	·	1,3	1,2	·	·	·		49,5	106	+ 3	14	11	·	·
		Iserlohn	288	·	·	10,0	5,0	7,5	2,2	·	·	1,2	4,3	·	·	5,0	·	4,2	18,0	4,3	2,1	2,8	0,1	·	·	·	·	·	2,4	0,2	0,7	0,1	·		70,9	114	+ 9	17	13	3	·
	Lenne	Kahler Asten	840	·	·	4,3	10,5	6,3	8,1	·	·	1,0	2,2	0,1	1,6	3,6	·	7,3	14,9	3,8	8,2	9,9	0,8	·	·	·	·	·	3,4	1,2	18,7	16,7	0,0		122,6	119	+20	19	17	11	5
		Fleckenberg	352	·	·	2,9	7,3	7,6	8,6	·	·	1,1	2,1	·	0,3	4,6	·	6,2	16,0	4,0	5,9	3,8	0,7	·	·	·	·	·	1,5	1,6	11,8	4,0	·		96,0	128	+21	18	16	5	·
		Altenhundem	305	·	·	2,8	5,4	0,7	4,1	·	·	1,8	0,5	·	·	6,3	·	3,1	13,5	7,8	7,0	9,3	0,1	·	·	·	·	0,7	0,5	·	3,7	·	·		75,4	114	+ 9	16	12	·	·
		Olpe	346	·	·	5,2	9,6	10,8	4,6	·	·	1,2	0,6	·	·	6,8	·	7,2	11,8	4,8	8,4	9,1	·	·	·	·	·	0,3	3,7	·	2,0	·	·		86,1	115	+11	15	13	4	·
		Pütthof	440	·	·	4,8	8,0	8,3	2,0	0,0	·	0,8	0,2	·	0,4	3,3	0,3	5,8	14,8	0,2	4,9	5,3	·	·	·	·	·	1,4	·	0,0	3,7	1,4	0,0		66,2	79	-18	17	12	7	1
		Attendorn	250	·	·	3,7	6,8	13,4	4,1	·	·	1,0	0,7	·	0,1	7,1	·	4,5	16,8	1,2	5,5	6,1	·	·	·	·	·	·	0,2	·	3,1	40,6	·		114,9	174	+48	16	13	3	·
		Serkenrode	350	·	·	5,2	9,1	10,3	6,8	·	·	1,9	·	2,1	0,5	8,4	·	5,0	12,3	2,4	6,2	7,3	·	·	·	·	·	·	1,8	1,2	5,8	1,2	·		87,5	126	+18	17	16	4	1
		Herscheid	438	·	·	6,0	6,9	11,4	3,0	·	·	1,6	1,4	·	0,7	4,1	·	5,1	15,1	3,4	4,1	0,9	·	·	·	·	·	·	0,3	·	2,4	3,6	·		70,0	82	-15	16	13	3	·
		Lüdenscheid	447	·	·	8,5	8,3	12,2	2,0	·	·	3,3	1,3	·	0,3	6,7	0,2	5,8	21,3	1,3	6,0	5,0	0,1	·	·	·	·	0,7	1,7	1,0	0,2	2,6	0,0		88,5	110	+ 5	20	15	6	·
	Volme	Meinerzhagen	408	·	·	6,9	10,7	12,2	1,5	·	·	2,5	1,0	0,3	0,1	7,5	·	9,2	14,8	1,2	4,7	5,0	·	·	·	·	·	1,3	2,1	·	·	·	·		81,0	92	- 7	16	14	6	4
		Priorei	170	·	·	7,2	6,1	11,2	6,2	·	·	2,9	2,7	·	0,4	7,2	6,3	4,2	15,5	6,4	4,2	1,9	·	·	·	·	·	·	·	·	2,0	·	3,5		83,3			16	15	4	·
		Halver	422	·	·	8,8	5,3	20,2	6,1	·	·	2,2	·	·	·	11,7	·	5,1	18,3	1,6	3,1	3,6	·	·	·	·	·	·	2,1	·	·	·	·		88,1	109	+ 7	12	12	4	1
		Ennepetalsperre	273	·	·	10,0	8,1	11,3	6,0	·	·	3,4	2,2	·	0,3	11,0	·	8,3	19,0	2,2	3,0	3,5	0,2	·	·	·	·	·	1,6	8,2	0,3	·	·		96,6	122	+18	17	14	3	·
	Ruhr	Wengern	90	·		7,6	4,1	7,4	1,6	·	·	2,2	2,0	·	·	4,4	·	4,4	14,7	3,6	2,2	1,0	0,4	·	·	·	·	0,0	1,2	·	4,5	·	1,8		63,1	103	+ 2	16	15	1	·
		Langenberg	115	·	·	8,8	5,8	11,0	2,8	·	·	4,0	·	·	·	9,1	·	8,1	18,4	3,3	2,8	1,4	·	·	·	·	·	·	1,9	·	5,3	·	·		82,7	111	+ 8	13	13	1	·
		Essen-Mülh. (Flugh.)	120	·	0,0	9,0	3,2	7,1	3,5	·	·	0,5	1,8	·	0,0	7,7	0,0	4,9	9,2	3,1	0,7	2,1	0,0	·	·	·	·	1,2	6,9	0,0	0,0	·	0,0		60,3	102	+ 1	14	12	1	·
Rohr bis Lippe	Emscher	Dortmund-Brünninghs.	110	·	·	8,1	3,0	3,4	1,8	·	·	0,9	3,2	0,0	·	4,9	·	3,5	8,5	3,4	1,7	0,7	0,1	·	·	·	·	0,0	2,1	·	0,6	·	·		45,9	92	- 4	15	11	1	·
		Recklinghausen	101	·	·	6,5	3,5	4,6	1,5	·	·	1,6	0,6	·	·	6,8	·	8,9	12,6	2,1	0,7	0,3	0,1	·	·	·	·	0,5	4,4	·	0,4	·	·		55,1	106	+ 3	16	10	·	·
		Bochum (Bergschule)	83	·	·	8,8	2,8	4,7	0,3	·	·	2,5	1,2	0,0	·	5,4	0,0	4,3	7,5	1,5	0,7	1,0	0,2	·	·	·	·	0,0	2,0	0,1	0,1	·	0,0		43,1	80	-11	16	11	·	·
	R.	Dinslaken-Hiesfeld	30	·	·	5,1	3,2	5,0	4,0	·	·	0,6	0,7	·	·	7,5	·	2,5	10,7	2,9	0,8	2,2	·	·	·	·	·	0,2	5,1	0,8	0,4	·	0,2		51,9	104	+ 2	17	10	1	·
Lippe	L.	Paderborn	137	·	·	8,3	3,8	10,2	2,9	·	·	1,6	2,5	0,0	0,0	1,4	·	3,6	9,4	5,4	3,3	7,1	·	·	·	·	·	·	1,1	0,4	1,3	0,2	0,1		62,6	111	+ 6	17	14	2	·
	Alme	Wewelsburg	215	·	·	7,3	7,2	10,1	9,5	·	·	1,8	4,2	·	0,3	2,5	·	2,1	11,1	3,1	3,7	6,0	·	·	·	·	·	·	0,9	0,7	2,3	0,4	2,6		75,8	133	+19	18	14	·	·
		Fürstenberg	352	·	·	4,7	7,2	13,0	9,5	·	·	3,5	3,0	·	1,0	1,5	·	3,0	11,0	3,4	5,5	6,0	·	·	·	·	·	·	0,5	0,5	13,7	2,0	3,5		92,5			18	16	6	·
		Blankenrode	382	·	·	4,2	2,7	3,6	5,8	·	·	1,4	4,2	·	1,3	3,2	·	0,9	4,3	1,2	0,7	·	·	·	·	·	·	·	·	2,6	·	6,4	1,2		43,7	75	-15	15	13	3	·
		Dörenhagen	268	·	·	10,9	6,5	12,0	6,1	·	·	2,2	5,9	·	·	1,4	·	5,0	10,6	4,1	5,3	9,5	·	·	·	·	·	·	1,2	·	1,4	0,0	·		82,1	146	+26	14	14	2	·
	Lippe	Lippstadt	79	·	·	10,0	3,6	6,6	1,2	·	·	0,5	2,7	0,0	0,0	3,0	·	4,4	7,6	7,8	1,0	7,1	0,0	·	·	·	·	·	0,2	·	3,2	0,3	0,0		59,2	116	+ 8	15	12	·	·
		Effeln	280	·	·	6,8	6,3	5,4	8,0	·	·	1,8	4,2	0,2	·	3,9	·	4,8	14,1	5,4	3,4	5,4	·	·	·	·	·	·	0,4	1,1	0,6	0,8	·		73,2	100	+17	17	13	1	·
		Hovestadt	70	·	·	6,3	2,9	3,1	5,0	·	·	·	3,4	·	·	5,4	·	8,3	9,4	4,2	3,2	3,5	·	·	·	·	·	·	1,2	·	·	·	·		55,9	136	+16	12	12	1	·
	Alme	Werl	94	·	·	11,7	5,8	4,5	6,6	·	·	0,0	6,6	0,0	·	7,7	·	2,1	10,5	0,9	0,7	3,9	0,0	·	·	·	·	·	2,6	0,0	0,0	·	·		58,7	123	+11	12	10	·	·
		Hamm	63	·	·	10,0	1,0	7,0	2,0	·	·	·	1,0	·	·	8,0	·	7,3	6,0	3,0	3,5	1,5	·	·	·	·	·	·	2,5	·	·	·	·		52,8	108	+ 4	12	12	1	·
	Lippe	Kappenberg	100	·	·	8,1	2,5	3,9	0,0	·	·	0,0	2,1	·	·	7,0	·	2,6	8,7	3,5	0,6	0,0	0,7	·	·	·	·	·	2,3	0,9	0,0	0,0	·		42,9	77	-13	12	9	2	·
		Lüdinghausen	58	0,0	·	4,8	3,4	4,3	2,5	·	1,3	0,9	0,6	0,1	·	6,2	0,5	4,6	6,7	4,8	3,9	2,1	0,0	·	·	·	·	·	4,3	·	·	·	·		51,0	106	+ 3	16	12	1	·
		Dülmen	67	·	·	6,3	3,2	0,7	2,9	·	·	·	·	·	·	4,1	0,8	4,5	·	2,6	1,2	0,5	·	·	·	·	·	·	5,9	·	·	·	·		32,7	70	-14	11	8	1	·
		Hervest-Dorsten	34	·	·	5,4	2,6	4,4	0,6	·	·	1,1	1,2	·	·	6,3	·	5,9	9,2	5,3	0,9	1,1	·	·	·	·	·	0,5	1,6	0,3	·	·	·		46,4	98	- 1	15	11	1	·
Lippe bis Grenze	Rhein	Wesel	24	·	·	6,1	3,6	3,6	0,8	·	·	0,7	2,3	·	·	7,3	·	2,2	5,4	0,5	1,0	3,2	0,2	·	·	·	·	0,2	14,6	0,1	5,6	·	·		57,7	132	+18	17	11	·	·
		Rees	19	·	·	4,2	3,1	3,0	5,9	·	·	0,5	1,4	0,4	·	8,3	1,6	0,6	5,5	0,5	·	4,3	·		·	·	·	0,5	0,4	·	1,8	·	·		42,0	93	- 3	16	10	·	·
		Kleve	46	·	·	3,3	2,8	5,7	1,8	·	·	0,2	4,5	1,4	·	5,2	0,1	1,6	7,1	2,0	·	7,7	·		·	·	·	2,7	1,3	1,0	7,0	·	·		55,4	110	+ 5	17	15	·	·

Flußgebiet		Ort	See-höhe m	1	2	3	4	5	6	7	8	9	10	11	12	13	14	15	16	17	18	19	20	21	22	23	24	25	26	27	28	29	30	31	Monatssumme mm	Mittel v. 1901/30	Abweichung v. d. Mittel	Zahl der Tage mit Niederschl. ≥ 0,1 mm	≥ 1,0 mm	≥ 10,0 mm	Schnee	Gewitter
M a a s																																									
Roer	R.	Monschau-Dreisteg.	420	·	·	11,1	18,5	19,9	26,9	2,3	·	3,9	3,9	1,6	0,1	10,6	1,3	3,2	14,2	7,7	0,4	0,5	0,1	·	·	·	·	3,3	5,5	3,3	0,9	·	0,3		139,0	166	-65	22	16	5	3	
	Ort	Schmidtheim	568	0,4	·	7,7	11,8	16,0	10,0	·	·	0,8	2,3	0,1	0,9	5,5	·	0,1	10,4	2,5	8,0	1,6	0,2	·	·	·	·	5,6	0,5	1,1	0,1	5,6	0,0		91,2	157	-33	21	13	8	·	
		Hollerath	600	·	·	10,7	14,7	18,2	14,7	·	·	·	·	·	·	2,3	·	·	14,3	3,5	2,2	1,4	0,0	·	·	·	·	3,5	2,5	0,0	8,2	0,6	0,0		97,0	120	+16	13	12	·	·	
		Schleiden	380	·	·	9,5	8,4	9,7	1,4	·	·	0,1	0,3	·	0,5	8,4	0,1	1,5	10,0	1,6	1,9	0,8	·	·	·	·	·	5,2	1,5	0,3	1,2	·	·		62,4	105	+ 3	18	12	1	·	
	R.	Drove	180	·	·	12,7	11,4	8,6	8,0	·	·	0,8	·	·	·	5,0	0,4	0,8	7,6	1,9	0,3	1,0	·	·	·	·	·	3,9	5,8	2,2	1,1	·	·		71,5	157	-36	16	12	·	·	
	Inde	Bölgen (Greppstr.)	440	·	·	12,9	12,1	17,1	12,8	0,0	·	4,5	7,2	0,7	0,4	11,9	0,2	6,0	11,6	2,1	1,2	1,0	0,0	·	·	·	·	6,1	4,1	1,1	0,5	·	3,9		117,5	162	-45	20	16	6	·	
		Eschweiler	205	·	·	7,2	8,2	8,5	3,7	·	·	0,3	2,5	·	·	4,2	0,2	3,4	8,2	0,6	0,4	1,4	·	·	·	·	·	1,9	1,0	1,4	11,9	·	7,8		72,8	130	-17	18	14	·	·	
	R.	Erkelenz	99	·	0,9	5,0	9,5	9,0	7,7	·	·	1,8	1,5	·	·	9,9	0,5	3,3	12,6	1,5	0,4	1,5	·	·	·	·	·	4,0	1,1	·	0,4	·	22,7		93,3	212	-49	18	14	·	·	
	Wurm	Aachen (Met. Obs.)	202	·	·	7,5	13,0	7,8	8,8	·	·	2,4	5,7	0,1	0,0	4,8	0,1	3,2	10,6	0,8	0,5	2,3	·	·	·	·	·	1,4	3,7	0,6	1,0	0,0	5,2		79,5	137	-19	19	14	1	·	
		Herzogenrath	163	·	·	7,1	10,9	7,4	·	·	·	0,9	5,3	·	·	5,2	0,2	4,8	9,6	0,5	·	1,6	·	·	·	·	·	0,5	2,6	2,9	0,8	·	0,6		60,9	109	- 5	16	10	·	·	
		Linnich	80	·	0,7	4,3	8,2	9,9	6,3	·	·	3,8	2,3	0,1	·	6,4	·	1,7	13,7	0,1	0,4	2,0	·	·	·	·	·	3,8	0,7	2,3	3,2	0,1	13,4		63,4	103	+41	20	14	·	·	
	R.	Waldenrath	83	·	·	6,7	7,6	11,0	5,1	·	·	1,2	4,0	·	·	4,7	·	1,0	13,7	1,9	0,6	1,6	·	·	·	·	·	2,2	1,7	3,4	20,5	0,2	0,6		87,7	191	-42	18	15	·	·	
Roer bis Grenze	M.	Elmpt	63	·	·	7,1	3,4	6,6	6,2	·	·	2,2	3,5	0,0	·	5,7	·	4,8	18,0	2,2	1,0	1,5	0,0	·	·	·	·	8,0	1,6	6,1	1,2	0,1	3,0		82,2	155	-30	18	17	·	·	
		Jackerath	108													nicht beobachtet																									
	Niers	München-Gladb.-H.	75	·	·	6,1	5,8	10,1	5,1	·	·	0,6	1,8	·	·	10,5	0,6	2,9	15,3	2,3	0,8	2,1	·	·	·	·	·	3,1	2,4	·	2,1	·	8,2		79,8	167	-32	17	14	·	·	
		Bracht	51	·	·	5,4	6,2	8,1	10,7	·	·	3,2	5,7	·	·	2,1	·	0,5	4,2	0,8	0,4	0,7	·	·	·	·	·	28,2	0,9	·	0,2	·	·		77,3	157	+28	15	9	·	·	
		Issum	27	·	·	7,0	3,0	5,4	7,8	·	·	0,5	0,4	0,1	·	7,6	0,1	2,0	9,5	2,2	1,0	1,0	·	·	·	·	·	0,2	1,4	1,0	7,8	0,1	0,4		58,5	128	+13	20	13	1	·	
		Walbeck	35	·	·	7,1	3,3	5,5	3,2	·	·	1,0	2,2	0,0	0,2	6,6	0,6	1,1	8,5	0,5	0,2	4,6	·	·	·	·	·	7,3	2,9	5,0	8,9	0,1	0,4		69,2	138	+19	20	14	1	·	
		Keppeln	35	·	·	5,3	3,6	4,5	4,0	·	·	0,2	2,9	0,4	·	10,1	0,1	1,7	0,3	0,7	·	2,8	·	·	·	·	·	2,2	0,1	1,3	12,7	·	·		53,0	119	- 8	17	11	1	·	
D o n a u																																									
Quelle bis Iller	Brigach, Breg	Furtwangen	854	0,2	·	9,8	17,2	39,1	15,0	1,6	·	1,3	4,9	0,8	0,0	17,3	1,0	1,9	·	6,7	3,5	6,3	·	·	·	·	·	·	7,0	0,5	0,0	3,6	4,0		141,7	101	+ 1	19	16	9	8	
		Bubenbach	937	·	·	4,2	12,8	24,6	10,8	0,8	·	0,0	5,1	0,8	0,2	5,4	1,4	0,8	·	4,9	1,4	3,0	·	·	·	·	·	·	3,6	0,1	0,3	10,8	0,0		81,0	100	0	18	11	8	4	
		Villingen	720	·	·	0,1	7,7	11,7	14,7	0,9	·	0,0	6,3	0,6	0,7	3,6	0,0	0,1	·	4,1	1,4	7,3	·	·	·	·	·	·	2,5	0,3	7,1	3,0	·		72,1	118	-11	17	11	7	1	
		Donaueschingen	693	·	·	·	7,3	9,6	9,4	0,3	·	·	5,9	0,5	0,4	2,9	0,3	·	·	3,1	0,6	1,5	·	·	·	·	·	·	1,2	0,2	10,2	·	·		53,4	97	-2	15	9	2	1	
	Donau	Dürrheim	714	·	·	·	5,9	8,1	12,5	1,2	·	·	7,5	3,0	·	4,2	0,8	·	·	2,0	0,2	1,5	·	·	·	·	·	·	0,5	0,6	3,7	·	·		51,7			14	10	6	1	
		Riedöschingen	715	·	·	0,9	6,8	12,8	6,2	·	·	·	0,2	·	·	5,5	0,4	0,7	·	0,3	·	3,7	·	·	·	·	·	·	1,2	0,9	7,3	0,3	·		47,2			14	7	4	2	
		Tuttlingen	647	·	·	·	8,9	7,8	16,8	1,2	·	·	8,9	0,4	0,2	7,8	0,7	1,4	·	1,7	0,4	0,2	·	·	·	·	·	·	0,1	0,4	3,2	1,5	3,7		65,6	105	+ 4	18	11	7	1	
		Fridingen	625	·	·	·	7,8	7,1	8,1	·	·	0,0	7,1	1,2	1,1	6,5	0,7	1,2	·	1,5	0,1	0,2	·	·	·	·	·	0,0	0,9	0,4	1,8	0,7	1,1		47,5	88	- 6	17	11	9	1	
		Böttingen	910	·	·	0,1	9,5	12,0	14,0	0,2	·	·	9,8	1,8	1,4	10,2	2,0	2,1	·	2,1	4,0	1,8	·	·	·	·	·	·	2,4	·	·	1,0	3,4		77,8	97	- 2	17	15	9	7	
		Frohnstetten	785	·	·	·	7,2	15,9	14,3	0,0	·	·	6,7	3,6	0,6	6,1	0,3	0,3	·	3,6	0,2	·	·	·	·	·	·	·	0,3	·	3,9	0,4	·		63,4			14	8	7	2	
		Bigmarkingen-Gorheim	588	·	·	·	7,1	4,0	8,0	·	·	·	3,6	6,5	·	3,0	·	1,8	·	1,9	·	·	·	·	·	·	·	·	·	·	2,8	5,4	·		44,1	79	-12	10	10	3	·	
	Lauchert	Genkingen	773	·	·	·	8,7	7,5	13,5	0,2	·	·	16,7	0,9	0,8	7,3	6,8	2,0	·	0,2	·	·	·	·	·	·	·	·	0,1	·	0,0	2,0	3,4		70,1	86	-12	14	9	9	5	
		Trochtelfingen	700	0,0	·	0,2	8,2	12,5	8,7	0,0	·	·	6,1	0,3	0,6	4,1	1,5	1,0	·	2,8	0,0	0,0	·	·	·	·	·	·	·	0,2	3,9	13,8	10,9		74,8	117	+11	15	11	7	5	
		Bitz	883	·	·	0,3	10,3	17,4	19,5	·	·	·	16,3	1,3	1,9	7,9	5,2	1,2	·	3,9	5,0	·	·	·	·	·	·	·	·	·	·	16,2	9,4		111,8	147	+36	14	12	7	5	
	Donau	Otterswang	610	·	·	·	5,2	8,5	6,5	1,2	·	·	1,5	5,2	0,5	5,9	·	1,5	·	2,4	·	·	·	·	·	·	·	·	·	0,5	·	4,7	2,1	·		45,7	66	-24	13	11	5	2	
		~~Sauigau~~ +	~~660~~	·	·	·	4,2	13,7	5,0	0,0	·	·	1,3	8,0	·	3,7	0,0	0,3	·	1,0	·	·	·	·	·	·	·	·	·	·	·	11,3	·		48,5	87	- 8	10	9	3	·	
		~~Riedlingen~~ ++	~~540~~	·	·	0,3	7,0	19,3	8,3	0,2	·	·	4,3	3,0	·	4,9	1,1	0,5	·	2,2	·	·	·	·	·	·	·	·	·	·	4,4	0,2	0,4		56,1			14	9	6	·	
	Gr. Lauter	Münsingen	721	0,0	·	·	10,2	13,9	8,3	0,1	·	·	6,9	0,8	0,0	5,7	2,2	1,7	·	2,9	0,0	0,2	·	·	·	·	·	·	·	·	·	5,1	6,7	0,0		64,7	100	0	13	10	8	3	
		Frankenhofen	740	·	·	1,0	5,0	10,5	5,7	·	·	·	5,8	5,7	·	3,6	1,4	2,3	·	2,4	·	·	·	·	·	·	·	·	·	·	11,7	·	3,7		58,8	96	- 2	12	12	6	2	
	D.	Ehingen	514	·	·	1,4	4,3	10,4	1,9	0,2	·	·	3,4	6,7	·	0,1	0,0	1,8	·	2,4	·	·	·	·	·	·	·	·	·	·	5,9	0,3	·		38,8	72	-15	12	9	3	1	
	Riß	Biberach	540	0,0	0,0	·	2,5	9,0	2,5	1,6	0,1	0,0	1,5	2,3	0,0	3,2	0,2	0,3	·	2,3	·	·	·	·	·	·	·	·	·	·	1,1	13,3	0,0		40,3	61	-26	13	10	3	·	
		Schemmerberg	542	·	·	·	5,1	8,9	2,0	·	·	·	2,1	2,3	·	3,4		0,0	1,0	0,7	·	·	·	·	·	·	·	0,0	·	·	0,1	0,0	·		25,6	43	-33	10	7	2	·	
	Donau	Ochsenhausen	614	·	·	4,4	3,5	6,5	3,5	·	·	·	2,5	2,0	·	·	2,0	1,0	·	0,0	·	·	·	·	·	·	·	·	·	0,8	1,5	2,2	·		29,9	45	-36	11	10	3	·	
		Rot	605	·	·	0,1	4,1	12,3	5,5	0,5	·	·	·	2,0	·	2,8	1,2	·	·	2,5	·	·	·	·	·	·	·	·	0,0	·	·	13,0	·		44,0	59	-30	10	8	3	·	

+ Mengen 560 ++ Ittenhausen 782

Flußgebiet	Ort	Seehöhe m	1	2	3	4	5	6	7	8	9	10	11	12	13	14	15	16	17	18	19	20	21	22	23	24	25	26	27	28	29	30	31	Monatssumme mm	Monatssumme % d. Mittels	Abweichung v. d. Norm.	Zahl der Tage mit Niederschl. ≥0,1	Niederschl. ≥1,0	☀ ≤0,1	☒
Iller bis Lech	Nebelhorn	1920	·	·	4,0	10,5	10,3	12,5	18,2	·	2,5	1,0	2,3	4,6	2,3	2,9	1,5	·	·	·	0,1	·	·	·	·	·	0,1	·	3,5	9,3	2,0	0,4		88,2			18	15	13	30
	Birgsau	950	1,6	·	·	11,1	24,1	12,6	6,6	·	·	·	·	9,0	0,2	1,2	0,9	·	·	·	·	·	·	·	·	·	0,0	·	·	5,0	0,2	·		72,5	51	-89	11	8	8	6
	Oberstdorf	811	0,5	·	1,5	12,1	26,0	12,1	1,9	·	0,1	0,2	0,4	1,6	0,5	1,6	0,1	·	·	·	0,0	·	·	·	·	·	0,1	·	·	2,3	3,7	1,2		65,9	49	-38	17	10	9	4
	Mittelberg 1353	1270	0,3	·	2,1	14,1	34,8	19,7	3,4	·	0,4	0,5	0,6	4,3	0,5	2,4	1,0	·	·	·	0,2	·	0,7	·	·	·	·	·	0,1	7,8	5,1	·		98,0	67	+48	18	10	14	23
	Rohrmoos	1070	·	·	5,0	05,0	12,6	14,6	10,7	·	2,0	·	·	7,5	14,2	8,0	0,0	·	·	·	·	·	·	·	·	·	0,0	·	·		10,2			96,8	50	+96	12	12	8	27
	Sonthofen	735	0,2	·	1,0	10,1	14,2	13,3	0,4	·	·	·	·	1,9	·	2,3	0,1	·	·	·	·	·	·	·	·	·	0,4	·	·	3,6	0,4	·		47,9	37	-83	12	7	5	2
	Oberjoch	1136	0,6	·	1,6	7,9	8,7	12,9	3,7	·	0,8	3,0	0,7	3,5	0,1	3,4	0,1	·	·	·	·	·	·	·	·	·	0,0	0,0	·	4,3	9,7	·		61,0	40	-92	15	10	12	18
	Oberdorf, Bad	850	·	·	1,8	9,6	10,5	22,8	3,2	·	1,0	1,6	0,6	2,1	0,4	3,4	·	·	·	·	·	·	·	·	·	·	·	·	·	4,1	3,5	·		64,6			13	11	9	6
	Immenstadt	731	0,6	·	2,7	18,5	15,9	10,5	0,8	·	·	2,2	0,0	0,5	0,0	3,3	0,2	·	·	·	·	·	·	·	·	·	·	·	·	7,8	5,2	·		66,2	44	-83	12	8	7	1
	Bodelsberg	896	·	·	0,0	8,8	8,7	13,6	2,3	·	0,3	0,2	0,0	0,4	0,0	6,0	0,0	·	·	·	·	·	·	·	·	·	·	·	·	8,0	0,0	·		48,3			9	6	7	5
	Kranzegg	860	nicht beobachtet																																					
	Diepolz	1040	·	·	3,1	20,0	17,7	19,1	8,5	·	7,1	4,8	·	4,0	·	8,7	0,9	·	·	·	·	·	·	·	·	·	·	·	·	8,1	11,7	·		113,7	70	+49	12	11	8	9
	Martinszell	740	·	·	·	22,0	13,0	9,0	11,0	·	0,0	2,0	0,5	·	·	2,2	·	·	·	·	·	·	·	·	·	·	·	·	·	5,9	3,4	·		59,0	53	-52	9	8	6	1
	Buchenberg	905	·	·	2,4	6,4	15,3	5,5	0,5	·	0,0	·	0,0	0,0	0,0	7,5	·	·	·	·	0,5	·	·	·	·	·	0,0	·	·	33,5	1,8	·		73,4	56	+99	9	7	4	4
	Krugzell	667	0,0	·	0,0	8,0	6,7	13,2	1,1	·	·	·	0,5	0,0	0,0	5,6	0,1	·	0,0	·	·	·	·	·	·	·	·	·	0,1	15,0	2,8	·		53,1	60	+36	10	7	4	1
	Frauenzell	731	·	·	1,2	12,2	12,9	13,1	0,5	·	·	·	·	·	3,1	5,5	1,3	·	0,4	·	0,8	·	·	·	·	·	·	·	·	0,8	19,9	·		71,7	66	+37	12	8	5	3
	Ittelsburg	718	·	·	·	8,4	11,8	9,9	1,1	·	·	·	·	1,2	0,3	3,4	0,2	·	·	·	·	·	·	·	·	·	·	·	·	·	7,6	·		43,9	47	+50	9	7	6	2
	Leutkirch	660	0,2	·	·	2,3	9,0	10,6	2,8	·	0,3	0,1	2,0	0,0	1,8	3,3	0,8	0,5	0,0	·	0,2	·	0,0	·	·	·	0,0	·	0,0	2,0	10,8	0,0		46,7	50	+46	15	9	6	·
	Memmingen	684	0,0	·	·	3,9	11,3	6,3	1,1	·	·	0,0	0,0	0,0	0,4	0,9	0,5	·	2,3	0,0	·	·	·	·	·	·	0,0	·	0,0	4,7	16,3	0,0		47,7	60	+32	10	7	6	·
	Jedesheim	500	·	·	·	5,5	6,0	5,4	·	·	1,7	0,2	0,7	0,0	1,2	1,5	·	·	4,8	·	·	·	·	·	·	·	·	·	·	3,3	0,5	·		30,8			11	8	1	·
	Westerheim	815	·	·	0,3	11,8	23,4	10,0	0,3	·	·	10,2	0,5	1,7	6,1	2,3	2,9	3,0	0,1	·	1,3	·	·	·	·	·	·	·	0,0	7,8	12,2	0,9		94,8	117	+14	17	12	9	7
	Seissen	707	1,2	·	1,0	9,9	25,0	2,6	·	·	·	1,8	4,2	·	4,0	1,9	1,1	·	3,4	·	·	·	·	·	·	·	·	·	·	8,9	5,6	4,5		75,1	125	+15	14	14	5	2
	Bermaringen	650	·	·	0,0	6,3	17,1	8,0	·	·	·	0,4	2,2	·	0,8	1,0	·	·	4,5	2,1	·	·	·	·	·	·	·	·	·	11,2	0,4	4,8		58,8	105	+ 3	12	9	1	1
	Ulm	495	·	·	0,6	6,6	16,5	5,8	0,3	·	·	0,8	0,2	·	2,6	1,5	0,6	·	2,7	0,0	·	·	·	·	·	·	·	0,0	·	13,9	0,2	0,0		52,3	92	- 5	13	7	3	·
	Weißenhorn	500	·	·	0,5	3,4	11,3	8,4	0,2	·	·	·	0,3	·	2,1	1,2	0,2	·	5,0	·	·	·	·	·	·	·	·	·	·	0,3	3,8	0,9		37,6	66	-19	13	7	1	·
	Obergünzburg	738	0,1	·	0,0	9,5	11,3	15,4	1,8	·	·	·	0,0	0,0	0,0	4,7	0,1	·	·	·	·	·	·	·	·	·	·	·	·	5,0	0,1	·		48,0	50	-47	9	6	4	2
	Ottobeuren	660	·	·	·	4,5	12,7	10,0	0,3	·	·	·	·	0,3	0,9	1,0	0,1	·	0,3	·	·	·	·	·	·	·	·	·	·	0,5	14,4	·		45,0	52	-42	11	5	6	·
	Arlesried	650	·	·	·	4,5	11,3	5,6	1,1	·	2,4	·	·	0,0	0,7	2,0	·	·	1,7	·	·	·	·	·	·	·	·	·	·	5,3	11,0	·		45,6	60	-30	10	9	4	2
	Leipheim	475	·	·	0,6	9,0	6,0	3,2	0,3	·	·	0,0	·	0,0	2,1	3,2	0,4	·	6,4	·	·	·	·	·	·	·	·	·	·	8,5	0,2	0,0		39,9			11	7	3	·
	Mindelheim	607	·	·	·	5,5	11,2	6,6	0,9	2,4	·	·	0,1	0,1	0,1	2,3	0,1	·	0,7	·	·	·	·	·	·	·	·	·	·	10,1	0,1	·		40,2	70	-21	13	6	6	·
	Röfingen	474	·	·	0,1	7,5	4,0	2,0	0,4	·	·	·	·	0,5	0,3	2,8	0,4	·	5,8	0,3	·	·	·	·	·	·	·	·	·	4,4	8,0	·		36,5	62	-23	13	7	2	·
	Krumbach	514	·	·	·	5,4	10,5	10,2	0,5	·	·	·	·	0,1	2,5	1,3	0,4	·	3,1	·	·	·	·	·	·	·	·	·	·	2,3	14,6	0,5		51,4	72	-21	12	8	5	·
	Heidenheim	494	·	·	·	6,4	14,1	5,1	·	·	·	0,3	·	·	0,6	2,2	0,8	·	2,2	0,0	·	·	·	·	·	·	·	·	·	0,2	1,0	1,9		34,8	60	-23	11	7	3	·
	Ettlenschieß	656	·	·	·	6,5	5,6	8,7	·	·	·	·	0,7	·	3,3	2,5	·	·	3,8	·	·	·	·	·	·	·	·	·	·	1,5	0,0	·		32,6	52	-30	8	7	3	2
	Gundelfingen	440	1,0	·	0,3	4,8	9,5	0,8	·	·	·	0,0	0,0	·	1,1	1,1	0,6	·	4,5	·	·	·	·	·	·	·	·	·	·	2,1	9,1	5,9		40,8	85	- 7	12	9	2	·
	Eglingen	549	0,1	·	·	2,9	9,1	5,8	·	·	·	·	·	0,3	1,1	0,1	0,7	·	5,1	·	·	·	·	·	·	·	·	·	·	3,4	5,6	·		34,2	68	-16	11	7	3	·
	Blindheim (Bhf.)	416	0,1	·	0,0	5,9	7,0	3,5	·	·	·	·	·	·	0,4	0,1	·	·	5,7	·	·	·	·	·	·	·	·	·	·	·	0,0	·		22,7	52	-21	7	4	·	
	Stillnau	496	·	·	·	3,7	9,3	10,4	0,4	·	·	·	·	·	·	0,0	·	·	8,2	·	·	·	·	·	·	·	·	·	·	0,6	·	14,6		47,2	102	+ 1	7	5	·	·
	Wörnitz	488	·	·	·	5,5	12,5	6,6	·	·	·	1,7	·	0,0	1,2	2,0	1,1	·	·	0,1	·	·	·	·	·	·	·	·	·	1,6	1,7	·	·	34,0	68	-16	10	9	2	1
	Dinkelsbühl	440	·	·	·	12,9	23,5	12,5	·	·	·	0,5	·	·	0,6	2,3	1,4	·	·	·	0,2	·	·	·	·	·	·	·	0,2	·	0,6	·		54,7	101	+ 1	10	6	1	·
	Öttingen	429	·	·	0,0	4,7	12,1	6,9	·	·	·	0,0	·	0,0	0,4	1,9	0,2	·	1,1	0,0	·	·	·	·	·	·	·	0,0	·	0,0	5,3	0,0	0,0		32,6	69	-14	8	6	1	·
	Bopfingen	470	·	·	·	4,8	5,6	12,0	·	·	·	0,4	·	0,6	0,1	1,3	0,9	·	0,0	·	·	·	·	·	·	·	·	·	·	5,0	·	·		30,7	51	-29	9	5	2	·
	Möttingen	413	nicht beobachtet																																					
	Donauwörth	415	0,1	·	·	4,8	6,1	8,5	0,1	·	·	·	·	0,0	1,3	0,5	0,2	·	6,3	·	·	·	·	·	·	·	·	0,1	·	0,0	0,0	2,0	0,6		30,6	70	-13	12	6	4	1
Donau	Ziemetshausen	501	·	·	·	2,9	13,0	6,6	0,5	·	·	·	·	·	0,8	2,3	0,6	·	3,6	·	·	·	·	·	·	·	·	·	·	·	18,3	2,3	·		50,9			10	7	3	·
	Bliensbach	437	·	·	0,2	3,0	7,9	6,7	0,4	·	·	·	·	·	0,3	5,1	0,1	·	4,5	·	·	·	·	·	·	·	·	·	·	0,3	·	·		28,5	58	-21	10	5	1	·
	Kreppen	460	·	·	·	7,8	7,5	4,9	0,3	·	·	·	·	·	1,7	3,2	0,5	·	3,9	0,2	·	·	·	·	·	·	·	·	·	·	5,8	2,2	·		38,0	57	-29	11	6	2	·

Flußgebiet		Ort	Seehöhe m	1	2	3	4	5	6	7	8	9	10	11	12	13	14	15	16	17	18	19	20	21	22	23	24	25	26	27	28	29	30	31	Monatssumme mm	% d. Mittels	Abweichung v. d. Norm.	Zahl der Tage mit Niederschl. ≥0,1	≥1,0	≥10,0	Schnee
Lech	Quelle bis Wertach	Zürs	1720	1,8	·	·	15,5	31,2	36,2	4,2	·	·	·	·	2,3	1,3	·	·	·	·	·	·	·	·	·	·	·	·	·	3,0	·	·	95,5	75	-31	8	8	7	30
		Lech	1454	·	·	0,8	12,7	39,5	12,8	3,5	·	·	·	0,3	1,0	·	·	·	·	·	·	·	·	·	·	·	·	·	·	3,1	·	·	67,7	53	-69	8	6	7	25
		Holzgau	1090	0,4	·	0,2	10,8	31,5	12,0	5,2	·	0,5	·	·	2,5	·	·	·	·	·	·	·	·	·	·	·	·	0,1	·	0,1	1,5	·	65,6	66	-33	11	6	7	11
		Gramais	1318	6,9	·	1,5	17,5	12,1	22,5	5,0	·	0,5	·	0,9	2,2	0,0	0,2	0,0	·	·	·	·	·	·	·	·	·	·	1,0	·	0,2	0,1	·	65,2	56	-48	13	8	9	7
		Hinterhornbach	1101	·	·	1,1	12,3	25,0	14,1	2,2	·	0,8	·	0,5	2,2	·	0,3	·	·	·	·	·	·	·	·	·	·	0,2	·	·	·	2,0	·	60,7	46	-72	11	7	8	6
		Namlos	1263	·	·	·	12,0	23,0	13,0	6,0	·	·	·	·	5,6	·	·	·	·	·	·	·	·	·	·	·	·	·	·	·	3,0	2,7	·	65,3	59	-45	7	7	5	12
		Forchach	905	·	·	2,1	9,2	21,5	13,9	0,2	·	·	·	0,1	2,6	·	0,1	·	·	·	·	·	·	·	·	·	·	·	·	·	0,5	1,0	·	50,6	52	-46	10	6	6	3
		Höfen	869	·	·	4,5	15,5	25,8	15,7	4,0	·	·	·	·	4,0	·	1,3	·	·	·	·	·	·	·	·	·	·	·	·	·	·	3,2	·	71,5	69	-33	8	8	5	4
		Berwang	1336	nicht beobachtet																																					
		Plansee	976	0,0	·	1,2	14,5	19,5	22,5	3,9	·	1,2	0,9	1,4	6,0	0,0	1,7	·	·	·	·	·	·	·	·	·	·	0,2	·	·	15,5	3,4	0,6	92,5	77	-28	14	11	8	17
		Tannheim	1094	·	·	·	12,1	18,0	16,2	2,7	·	·	·	0,5	4,0	·	2,9	·	·	·	·	·	·	·	·	·	·	0,3	0,2	·	6,4	0,0	·	63,3	54	-53	10	7	6	6
		Reutte	900	·	·	0,4	10,4	15,6	19,2	2,0	·	0,2	·	0,6	5,8	0,1	1,0	0,2	·	·	·	·	·	·	·	·	·	0,2	0,1	·	1,0	1,6	·	58,4			15	8	9	4
		Fallmühle	928	·	·	·	14,0	19,0	14,0	5,5	·	0,0	0,0	3,5	3,5	1,5	0,5	·	·	·	·	·	·	·	·	·	·	0,7	0,5	·	4,5	5,0	·	72,2	48	-78	12	9	6	01
		Horn	796	·	·	0,6	6,0	5,9	15,5	3,0	·	0,4	2,9	2,8	3,7	0,5	4,4	0,2	·	·	·	·	·	·	·	·	·	0,0	0,0	0,0	1,0	10,2	0,0	57,1	52	-62	14	10	10	6
		Neuschwanstein	965	·	·	1,3	6,0	7,9	17,3	3,5	·	·	4,2	0,6	7,0	·	3,6	·	·	·	·	·	·	·	·	·	·	·	·	·	2,0	4,9	·	58,3	49	-60	18	10	7	7
		Buching	810	·	·	0,3	6,4	4,6	15,8	3,1	·	0,5	2,3	0,4	4,3	·	5,6	·	·	·	·	·	·	·	·	·	·	·	0,6	·	0,7	8,5	0,3	53,4	51	-62	14	8	7	5
		Lechbruck	730	·	·	0,0	5,3	6,2	17,4	2,7	·	0,2	0,7	0,2	1,1	0,0	4,2	0,0	·	·	·	·	·	·	·	0,0	·	0,0	0,0	0,0	3,2	4,8	0,0	46,0	48	-51	11	8	8	3
		Herzogsägmühle	704	·	·	·	6,0	6,7	13,4	2,1	·	0,1	0,1	0,2	0,5	0,1	4,6	0,5	·	·	·	·	·	·	·	·	·	·	·	·	3,9	3,8	0,9	43,9	69	-45	14	7	8	5
		Denklingen	700	·	·	·	6,7	5,5	13,2	1,4	·	1,6	0,0	0,3	0,2	0,0	1,4	·	·	·	·	·	·	·	·	·	·	0,8	·	·	0,9	6,5	·	38,5	46	-45	11	7	5	2
		Landsberg a. L.	630	·	·	·	8,0	7,6	6,6	1,5	·	·	·	0,0	0,1	3,3	0,1	·	·	·	·	·	·	·	·	·	·	0,9	0,0	·	1,9	0,1	0,0	30,1	37	-61	10	6	5	·
		Lager Lechfeld	550	·	·	·	7,9	7,1	3,9	1,0	·	0,0	·	0,0	0,9	0,1	0,9	0,3	·	0,1	·	0,0	·	·	·	·	·	1,0	·	0,0	15,4	·	3,5	42,1	65	-23	12	7	4	·
		Issing	720	0,1	·	·	7,7	7,5	10,0	1,9	·	0,9	0,0	·	0,2	0,1	2,7	·	·	·	·	·	·	·	·	·	·	1,9	·	·	·	10,3	·	43,3	49	-46	11	7	4	3
		Augsburg-St. Stefan	490	·	·	2,0	7,8	2,7	7,6	0,3	·	·	·	·	·	0,1	0,6	3,4	0,2	1,5	·	·	·	·	·	·	·	0,5	·	·	4,5	·	3,8	35,8	54	-30	13	8	4	·
	Wertach	Wertach	915	·	·	2,1	20,0	11,4	17,6	6,0	·	·	4,0	0,8	2,9	1,5	2,6	0,3	·	·	·	·	·	·	·	·	·	·	·	·	25,0	2,7	·	95,9	66	-49	13	11	11	6
		Nesselwang	868	0,0	·	0,3	13,2	12,0	22,4	4,5	·	0,3	3,3	0,3	1,5	0,0	5,5	0,0	·	·	·	·	·	·	·	·	·	0,0	·	·	14,3	9,2	0,1	86,9	73	-32	13	9	8	7
		Mittersulzberg	909	0,8	·	0,5	8,6	9,2	18,3	4,2	1,2	1,0	·	·	2,6	1,2	7,2	0,5	·	·	·	·	·	·	·	·	·	0,0	0,0	0,0	6,2	4,5	·	66,0	57	-50	14	11	9	6
		Unterthingau	772	0,4	·	·	12,5	5,4	19,8	1,1	·	0,0	·	0,1	0,2	0,1	8,9	0,4	·	·	·	·	·	·	·	·	·	·	·	·	23,5	0,0	0,1	72,5	68	-34	12	6	8	2
		Kaufbeuren	700	·	·	0,0	8,8	12,8	14,2	1,6	·	0,0	0,0	0,2	0,0	0,2	1,8	0,0	·	·	·	·	·	·	·	·	·	0,0	·	·	13,4	0,8	0,0	53,8	62	-33	9	6	5	2
		Ingenried	660	·	·	·	4,8	6,4	8,5	1,9	·	1,3	0,2	·	·	·	0,8	·	·	·	·	·	·	·	·	·	·	·	·	·	5,0	·	·	28,9	39	-46	8	7	3	·
		Türkheim	599	0,1	·	·	8,3	11,3	8,8	1,6	·	0,4	·	·	0,0	0,1	4,2	·	0,0	·	·	·	·	·	·	·	·	·	·	0,1	12,8	16,8	1,7	66,2	90	- 8	12	8	5	1
		Auerberg	1055	·	·	·	1,2	0,7	18,5	0,9	·	·	·	1,0	2,1	3,0	5,0	·	·	·	·	·	·	·	·	·	·	·	·	·	4,2	8,2	3,0	47,8	48	-52	11	9	7	11
		Krottenhill	885	·	·	·	0,7	2,4	10,0	11,0	·	·	·	·	0,2	0,6	2,5	0,9	·	·	·	·	·	·	·	·	·	·	·	·	0,4	1,2	·	29,9	29	-72	10	5	4	3
		Hiltenfingen	558	·	·	·	5,5	5,1	15,4	0,5	·	·	·	·	0,0	0,2	0,7	0,0	·	0,0	·	·	·	·	·	·	·	0,0	·	·	9,5	0,0	0,0	36,9	54	-31	7	4	6	·
		Holzhausen	610	·	·	·	4,7	7,5	11,3	1,6	·	0,4	·	·	0,1	0,0	3,2	·	·	·	·	·	·	·	·	·	·	·	0,0	·	2,7	4,2	·	35,7	43	-47	9	7	2	·
	L.	Rain a. L.	402	·	·	0,4	4,0	3,5	6,5	0,1	·	·	·	·	0,8	0,5	0,4	·	·	4,5	·	·	·	·	·	·	·	0,2	·	·	19,7	·	·	40,6	101	+ 1	11	5	4	·
Lech bis Paar		Neuburg a. D.	388	0,1	·	0,0	2,5	4,3	3,3	0,1	·	·	·	·	0,0	0,4	0,9	0,0	·	4,1	·	0,0	·	·	·	·	·	0,0	·	·	0,0	1,0	·	16,7	33	-33	9	5	4	·
		Ammerfeld	544	·	·	·	4,5	7,2	3,4	0,0	·	·	·	·	0,0	0,0	0,0	·	·	8,1	·	·	·	·	·	·	·	·	·	·	4,5	1,1	·	30,8	64	-17	8	8	2	·
		Ingolstadt	371	·	·	·	3,5	4,2	4,6	0,0	·	·	·	·	0,4	1,2	0,7	·	·	2,7	·	0,0	·	·	·	·	·	·	·	·	1,0	·	·	18,3	37	-12	8	6	3	·
	Paar	Freienried	527	·	·	·	6,9	1,3	10,4	0,0	·	·	·	·	0,6	0,7	2,9	·	·	·	·	·	·	·	·	·	·	·	·	·	0,9	9,6	10,1	43,4			9	6	1	·
		Pörnbach	400	·	·	·	2,1	5,9	5,8	0,0	·	·	·	·	0,9	0,5	1,9	0,0	1,0	·	·	·	·	·	·	·	·	·	0,0	·	·	·	0,0	·	18,1	31	-40	7	5	3	1
		Ludwigsmoos	380	·		·	2,9	6,2	1,9	0,0	·	·	·	·	·	·	3,4	·	·	2,8	·	·	·	·	·	·	·	·	·	·	1,6	0,2	·	19,0	39	-30	7	6	1	·
	Ilm	Scheyern	481	·	·	·	4,2	6,0	3,9	0,1	·	·	·	·	1,4	0,4	3,9	·	·	0,1	·	·	·	·	·	·	·	·	·	·	·	0,1	·	20,1	30	-47	9	5	3	1
		Geisenfeld	384	·	·	·	2,1	4,3	6,2	0,0	·	·	·	·	0,0	1,8	1,9	·	·	1,2	·	·	·	·	·	·	·	·	·	·	·	4,5	·	22,0	37	-37	7	7	3	·
	D. Altmühl	Neustadt a. D.	350	·	·	·	5,8	9,8	1,8	·	·	·	·	·	·	3,8	1,6	·	·	1,2	·	·	·	·	·	·	·	·	·	·	0,0	8,9	·	32,9	67	-16	7	7	2	·
		Elbersroth	450	·	·	·	5,9	13,5	4,0	·	·	·	1,8	·	0,0	0,6	0,6	1,9	·	0,0	·	·	·	·	·	·	·	·	·	0,0	2,0	0,6	·	30,9	66	-16	9	6	2	·
		Burk	479	·	·	·	10,3	15,2	4,8	·	·	·	0,7	0,1	0,1	0,1	1,0	3,1	·	·	·	·	·	·	·	·	·	·	·	·	6,6	2,9	·	44,9	98	- 1	11	7	1	·
		Gunzenhausen	420	·	·	·	5,3	11,8	8,8	·	·	·	·	·	0,5	0,3	0,4	1,5	·	0,7	0,1	·	·	·	·	·	·	·	·	·	4,0	46,9	·	80,3	167	+32	11	6	4	·

Flußgebiet	Ort	See-höhe m	1	2	3	4	5	6	7	8	9	10	11	12	13	14	15	16	17	18	19	20	21	22	23	24	25	26	27	28	29	30	31	Monatssumme mm	Monatssumme % d. Korm.	Abweichung v. d. Norm.	Zahl der Tage mit Niederschl. ≥1 mm	≥5 mm	≥10 mm	☀	☒
Naab Lech bis Naab	Rehlingen	457	·	·	0,6	6,2	14,1	6,5	0,0	·	·	·	·	0,8	0,5	0,0	0,4	·	5,4	·	·	·	·	·	·	·	·	·	·	3,2	17,3	·	57,0			10	6	1	·
	Eichstätt	388	0,0	·	·	8,6	12,6	6,1	0,0	·	·	·	·	0,9	0,4	0,7	0,2	·	8,9	·	·	·	·	·	·	·	·	·	0,0	·	7,7	0,0	46,1	98	- 1	9	5	4	1
	Denkendorf	483	·	·	·	8,2	19,0	4,7	·	·	·	·	·	0,2	0,4	0,3	·	·	8,4	·	·	·	·	·	·	·	·	·	·	·	2,6	·	43,8	89	- 5	8	5	3	·
	Thalmässing	410	·	·	·	7,2	15,1	4,2	0,0	·	·	·	·	·	0,9	1,9	·	·	3,1	·	·	·	·	·	·	·	·	·	·	·	·	·	·	32,4	62	-20	6	5	2	·
	Mühlhausen	400	·	·	·	8,2	6,2	4,5	·	·	·	·	·	0,4	1,2	1,8	0,0	·	0,0	·	·	·	·	·	·	·	·	·	·	·	5,2	·	29,5	64	-16	8	7	4	·
	Daßwang	521	·	·	·	11,3	15,0	4,0	0,1	·	·	·	·	0,1	0,0	0,7	·	·	6,5	·	·	·	·	·	·	·	·	·	·	0,9	1,2	·	39,8	85	- 7	9	5	3	·
	Dietfurt a. A.	364	0,2	·	·	7,1	12,7	5,5	0,3	·	·	·	·	0,1	0,7	1,0	0,2	·	7,9	·	·	·	·	·	·	·	·	·	·	3,4	2,2	·	41,7	97	- 1	12	7	5	·
	Altmühl bis Naab Kehlheim	350	·	·	·	8,8	17,0	5,0	0,5	·	·	·	·	·	0,3	1,9	·	·	3,3	·	·	·	·	·	·	·	·	·	·	2,2	0,4	·	39,4	84	- 8	9	6	3	·
	Velburg	510	0,0	·	·	16,1	19,2	6,6	0,4	·	·	·	·	·	2,1	3,0	·	·	3,1	·	·	·	·	·	·	·	·	·	·	1,2	0,4	·	52,1	93	- 4	9	7	3	·
	Painten	498	0,5	·	·	11,0	17,4	3,8	0,7	·	·	·	·	·	·	2,6	·	·	5,5	·	·	·	·	·	·	·	·	·	·	·	0,3	·	41,8	79	-11	8	5	2	·
Naab	Bärnau	600	·	·	2,2	11,5	15,0	1,4	0,0	·	·	·	·	0,6	1,2	0,0	0,5	·	·	·	·	·	·	·	·	·	·	0,0	·	0,0	0,0	2,6	·	35,0	57	-26	8	6	3	·
	Tirschenreuth	500	nicht beobachtet																																						
	Brandt i. Opf.	576	·	·	5,5	7,0	17,6	2,5	·	·	·	·	·	0,4	0,6	0,4	3,2	·	·	·	·	·	·	·	·	·	·	0,0	0,0	·	·	6,0	·	43,4	59	-30	10	6	4	2
	Steinwald-Waldhaus	822	·	·	1,0	12,0	17,1	3,0	·	·	·	·	·	0,2	0,5	0,9	2,2	·	0,0	0,0	·	·	·	·	·	·	·	·	·	0,4	4,8	0,1	42,2			11	6	5	3
	Erbendorf	510	·	·	2,5	13,0	12,8	0,0	·	·	·	·	·	0,0	0,7	1,1	0,0	·	·	·	·	·	·	·	·	·	·	·	·	0,0	6,0	·	36,1	61	-24	7	5	2	·
	Flossenbürg	620	2,2	·	1,1	11,8	13,6	2,1	·	·	·	·	·	0,5	0,0	1,7	·	·	0,6	·	·	·	·	·	·	·	·	·	·	·	0,0	·	33,6			8	6	3	·
	Weiden	398	·	·	·	8,6	11,4	1,4	·	·	·	·	·	·	0,6	1,1	·	·	·	·	·	·	·	·	·	·	·	·	·	·	3,4	4,8	·	31,1	62	-19	7	6	2	·
	Heidenaab Kemnath	456	·	·	2,2	10,2	10,4	2,5	·	·	·	·	·	0,1	0,6	0,2	0,1	·	0,1	·	·	·	·	·	·	·	·	·	0,1	0,1	4,8	5,8	·	37,2	76	-12	13	6	4	·
	Pressath	425	nicht beobachtet																																						
	Heinersreuth	515	·	·	3,8	13,8	18,4	4,8	·	·	·	·	·	0,2	0,9	0,2	1,1	·	·	·	·	·	·	·	·	·	·	·	·	·	7,4	·	·	50,6	94	- 3	9	6	4	5
	Weiherhammer	390	·	·	·	9,4	11,5	2,3	·	·	·	·	·	0,1	0,4	0,1	·	0,1	·	·	·	·	·	·	·	·	·	·	·	·	9,8	0,9	·	34,6	69	-15	9	4	3	·
	Pfreimd Oberfahrenberg	802	·	·	0,1	11,6	10,3	3,0	·	·	·	·	·	0,6	1,1	·	·	·	0,3	·	·	·	·	·	·	·	·	·	·	·	·	6,8	·	33,8	58	-14	8	5	3	5
	Dammelsdorf	440	·	·	·	6,6	16,2	2,6	·	·	·	·	·	·	·	2,7	·	·	0,8	·	·	·	·	·	·	·	·	·	·	·	·	6,9	·	35,8			6	5	2	·
	~~Neudorf b. Pfraumberg~~ +	625	·	·	0,1	10,1	11,2	1,2	0,3	·	·	·	·	0,2	0,3	·	·	·	2,6	·	·	·	·	·	·	·	·	·	·	·	12,9	·	38,9			9	5	4	1
	Lohma	500	·	·	0,3	13,4	16,3	2,7	·	·	·	·	·	0,3	0,8	1,0	0,9	·	1,4	·	0,2	·	·	·	·	·	·	0,0	·	·	·	2,2	·	39,5			11	6	5	1
	Schwarzach Waldmünchen	510	·	·	·	12,5	21,7	2,0	1,8	·	·	·	·	0,0	0,0	2,6	·	·	4,5	·	·	·	·	·	·	·	·	·	·	6,6	2,5	·	56,2	99	- 1	8	8	3	·
	Grafenkirchen	510	0,0	·	·	12,9	18,6	0,7	0,0	·	·	·	·	0,1	0,3	2,6	0,0	·	4,2	·	·	·	·	·	·	·	·	·	0,0	·	·	2,0	·	41,4	67	-21	8	5	4	·
	Schönsee	655	·	·	0,4	14,1	23,3	3,1	0,5	·	·	·	·	0,2	0,3	1,3	0,5	·	4,3	·	·	·	·	·	·	·	·	·	·	1,6	15,4	·	65,0	95	- 3	12	7	5	·
	Dieterskirchen	500	·	·	·	13,5	19,3	5,0	·	·	·	·	·	0,2	2,0	2,0	·	·	0,0	·	·	·	·	·	·	·	·	·	·	·	3,6	5,3	·	49,1	78	-14	8	7	3	·
	N. Schwarzenfeld	363	·	·	·	6,4	19,6	5,0	·	·	·	·	·	1,9	·	4,1	·	·	3,6	·	·	·	·	·	·	·	·	·	·	·	1,4	1,9	·	43,9	104	+ 2	6	8	3	1
	Vils Großschönbrunn	450	·	·	·	14,1	4,6	9,1	1,4	·	·	·	·	·	·	1,0	·	·	·	·	·	·	·	·	·	·	·	·	·	·	1,7	2,7	·	34,6	63	-20	7	7	4	·
	Edelsfeld	521	·	·	0,0	10,2	16,4	7,5	·	·	·	·	0,0	0,9	1,2	0,0	0,1	·	·	·	·	·	·	·	·	·	·	·	·	0,2	0,1	·	36,6	64	-20	8	4	3	·
	Amberg (Maria-Hilf-Berg)	519	0,0	·	·	9,9	10,6	5,4	0,2	·	·	·	·	0,1	0,5	1,6	0,0	·	0,8	·	·	·	·	·	·	·	·	0,0	·	·	4,1	0,0	·	33,2	68	-16	9	5	7	·
	Ursensollen	540	0,0	·	·	9,3	15,4	5,7	0,3	·	·	·	·	0,0	0,4	1,5	·	·	0,6	1,6	·	·	·	·	·	·	·	·	·	·	3,3	·	·	38,1	80	-10	9	6	4	1
	Schmidmühlen	355	Beobachtungen fehlen																																						
Regen Schwarzer Regen	Eisenstein	794	0,1	·	·	10,1	29,2	6,0	0,0	·	·	·	·	0,3	1,0	3,7	0,0	0,0	3,1	·	·	·	·	·	0,0	·	·	0,0	0,1	1,2	0,1	0,0	54,9	59	-38	11	7	6	4
	~~Schachtenbuch~~ ++	990	·	·	·	29,3	43,4	4,4	·	·	·	·	·	1,2	3,3	2,3	1,2	·	2,6	·	·	·	·	·	·	0,4	·	·	·	·	6,2	·	·	94,3	88	-13	10	9	7	22
	Zwieseler Waldhaus	700	·	·	·	15,6	28,8	2,6	·	·	·	·	·	0,1	1,4	2,1	·	·	·	·	·	·	·	·	·	·	·	·	·	·	2,3	·	·	52,9	62	-32	7	6	5	3
	Zwiesel	590	0,4	·	0,0	14,2	36,6	1,9	0,0	·	·	·	·	0,0	0,4	0,6	3,8	0,6	1,7	0,0	·	·	·	0,0	·	0,1	·	·	·	·	1,3	0,6	·	62,4	95	- 4	12	6	2	·
	Buchenau	750	·	·	·	18,3	24,7	9,3	·	·	·	·	·	0,3	0,7	3,0	·	·	1,3	·	·	·	·	·	·	·	·	·	·	·	0,2	0,5	·	58,3	66	-31	9	5	5	1
	Regen	522	0,6	·	·	8,0	15,1	7,8	·	·	·	·	·	0,2	0,3	5,1	·	·	·	·	·	·	·	·	·	25,0	·	·	·	·	0,3	2,0	·	64,4	102	+ 1	10	6	3	·
	Bodenmais	680	0,7	·	·	25,5	36,3	2,5	0,0	·	·	·	·	0,3	1,0	1,0	0,2	·	1,2	·	·	·	·	·	·	0,7	·	·	·	·	3,2	·	·	72,6	91	- 7	11	7	5	2
	Gotterzell	568	·	·	·	14,5	37,5	5,4	·	·	·	·	·	1,0	2,3	4,0	1,0	·	0,6	·	·	·	·	·	·	0,0	·	·	·	·	·	·	·	66,3	83	-14	8	7	4	4
	Ödwies	1029	·	·	·	23,9	38,2	4,1	·	·	·	·	·	·	4,5	·	·	·	·	·	·	·	·	·	·	·	·	·	·	·	·	·	·	70,7	73	-28	4	4	4	22
	Oberried	580	0,4	·	·	16,2	32,0	1,3	0,0	·	·	·	·	0,3	0,5	2,5	0,0	0,0	1,1	·	·	·	·	·	·	0,0	·	·	·	·	0,9	·	·	55,2	77	-17	9	5	3	·
	Viechtach	432	·	·	·	9,9	16,1	2,6	·	·	·	·	·	·	·	4,2	·	·	1,5	·	·	·	·	·	·	0,2	·	·	·	·	0,2	0,2	·	34,9	59	-24	8	5	1	·
	Höllenstein	400	0,3	·	·	13,1	17,3	0,8	·	·	·	·	·	0,2	0,1	3,3	0,6	·	1,4	·	·	·	·	·	·	0,0	·	·	·	0,0	·	2,6	·	39,7	76	-12	10	5	4	·

+ St. Katharina 515 ++ Grosser Arbersee 920

Flußgebiet	Ort	See-höhe m	1	2	3	4	5	6	7	8	9	10	11	12	13	14	15	16	17	18	19	20	21	22	23	24	25	26	27	28	29	30	31	Monatssumme mm	% d. Norm.	Abweichung v. d. Norm.	Zahl der Tage mit Niederschl. ≥0,1	≥1,0	≥10	≥30
Regen	Kleiner Arbersee	920	0,9	·	·	18,5	26,2	5,6	0,9	·	·	·	·	2,4	1,8	2,9	1,2	·	1,9	·	·	·	·	·	·	·	·	·	·	1,1	·	·	63,4			11	9	5	1
	Osserschutzhaus	1285	·	·	·	17,9	20,8	4,3	·	·	·	·	·	1,8	1,6	1,2	1,4	·	2,0	·	·	·	·	·	·	·	·	·	·	·	0,8	·	51,8			9	8	7	16
	Lam	575	1,7		·	2,2	11,9	18,5	4,3	·	·	·	·	3,1	0,2	4,1	·	·	·	·	·	·	·	·	0,0	·	·	·	·	0,2	1,6	·	47,8	74	-17	10	8	5	·
	Hohenbogen	903	1,2	·	·	12,2	8,2	15,0	·	·	·	·	·	1,0	1,0	20,0	1,0	1,0	6,1	·	·	·	·	·	·	·	·	·	·	9,8	·	·	·	78,5	112	+ 9	11	11	7	3
	Kötzting	408	0,4	·	·	14,1	18,6	2,2	0,1	·	·	·	·	0,1	0,2	2,6	·	·	1,9	·	·	·	·	·	·	·	·	·	·	·	·	·	·	40,2	68	-19	9	5	4	·
	Neumark	452	·	·	·	10,8	16,0	2,8	·	·	·	·	·	·	0,6	1,1	2,2	·	3,6	·	·	·	·	·	·	·	·	·	·	·	·	·	·	37,1	63	-20	7	6	3	·
	Furth i. W.	400	·	·	0,1	13,7	26,2	6,1	1,3	·	·	0,2	·	·	0,2	0,3	0,2	·	3,4	0,1	·	·	·	·	·	·	·	·	·	1,2	0,0	·	53,0	113	+ 6	12	6	4	·
	Cham	400	·	·	·	12,5	0,2	0,9	·	·	·	·	·	0,0	0,4	2,5	·	·	2,5	·	·	·	·	·	·	·	·	·	·	·	9,4	·	·	36,4	81	- 9	7	5	3	·
	Roding	370	·	·	·	17,6	10,9	1,6	·	·	·	·	·	0,6	2,3	0,4	·	·	·	·	·	·	·	·	·	·	·	·	·	·	7,9	·	·	41,3	81	-10	7	5	3	·
	Falkenstein i. O.	580	0,1	·	·	11,4	19,9	6,5	0,4	·	·	·	·	0,7	0,7	5,0	1,0	·	1,1	·	·	·	·	·	·	0,0	·	·	·	0,1	5,7	·	·	52,6	92	- 4	12	7	6	1
	Bruck bei Nittenau	368	·	·	·	13,1	9,4	3,5	·	·	·	·	·	·	·	3,4	1,3	·	6,4	·	·	·	·	·	·	·	·	·	·	·	6,5	·	·	43,6	99	- 5	7	7	2	·
	Regenstauf	339	·	·	·	9,8	10,3	4,5	·	·	·	·	·	0,3	0,3	0,1	0,0	·	3,4	·	1,0	·	·	·	·	·	·	·	·	0,0	2,1	·	·	31,8	79	- 8	9	6	4	·
Regen bis Isar	Regensburg **	344	0,0	·	·	10,3	7,6	2,5	0,0	·	·	·	·	0,0	0,3	3,2	0,5	·	1,2	·	0,0	·	·	·	·	·	·	0,0	0,0	·	2,6	23,6	·	·	52,0	127	+11	9	7	3	·
	Wörth a. D.	340	·	·	·	11,7	15,7	1,5	·	·	·	·	·	·	·	3,4	·	·	0,0	·	·	·	·	·	·	·	·	·	·	·	6,4	·	·	38,7	79	-10	5	5	1	·
	Ludmannsdorf	470	·	·	·	4,3	9,1	7,6	0,4	·	·	·	·	0,2	0,1	2,4	0,0	·	0,1	·	·	·	·	·	·	·	·	·	·	0,8	·	·	·	25,0	44	-32	9	4	5	·
	Eggmühl	365	·	·	·	4,2	9,2	3,3	2,8	·	·	·	·	·	0,6	2,0	·	·	0,4	·	·	·	·	·	·	·	·	·	·	14,8	2,0	·	·	39,3	83	- 8	9	7	4	·
	Ergoldsbach	417	·	·	·	6,2	9,2	5,2	1,2	·	·	·	·	0,2	0,3	0,5	0,1	·	0,5	·	·	·	·	·	·	·	·	·	0,0	·	7,5	3,2	·	·	34,1	66	-18	11	6	5	·
	Straubing	329	0,1	·	·	5,7	8,9	2,5	0,8	·	·	·	·	0,0	0,4	3,2	0,0	0,0	0,2	·	·	·	·	·	·	·	·	·	0,0	·	0,0	6,5	·	·	28,3	56	-23	9	5	4	·
	Puchhausen	370	·	·	·	5,5	8,5	4,9	·	·	·	·	·	0,0	0,4	2,3	·	·	0,5	·	·	·	·	·	·	·	·	·	·	·	18,0	·	·	40,1			7	5	3	·
	Stallwang	351	0,0	·	·	10,0	16,1	3,0	·	·	·	·	·	·	0,0	2,0	0,0	·	0,0	·	·	·	·	·	0,0	·	·	·	·	·	22,0	·	·	53,1	86	- 9	5	5	1	·
	Englmar	881	·	·	·	00,0	24,6	2,4	1,2	·	·	·	·	2,1	0,8	0,5	·	·	1,2	·	1,9	·	·	·	0,4	·	·	·	·	·	·	·	·	·	45,1	52	-42	10	7	6	5
	Metten	315	·	·	0,0	11,5	24,2	1,2	0,0	·	·	·	·	0,0	0,4	4,4	0,1	0,3	0,5	·	·	·	·	·	·	·	·	·	·	·	4,7	·	·	47,3	74	-17	9	5	3	·
Isar	Scharnitz	963	2,3	·	·	6,7	13,2	14,3	5,9	·	1,0	1,1	1,2	4,2	2,2	·	·	·	·	·	0,0	0,0	·	·	·	·	·	1,1	·	3,0	4,1	1,2	·	63,5	64	-35	14	14	8	4
	Seefeld	1176	·	·	·	10,7	21,1	11,2	0,2	·	·	·	0,5	5,2	0,0	·	·	·	·	·	·	·	·	·	·	·	·	·	·	3,7	·	·	·	52,6	53	-46	7	5	5	6
	Oberleutasch	1126	·	·	·	10,3	9,4	17,2	2,4	·	0,3	1,4	2,1	7,4	·	·	·	·	·	·	·	0,6	·	0,3	·	·	·	4,1	·	4,4	1,2	1,9	·	63,6	79	-17	14	11	7	20
	Mittenwald	918	·	·	·	7,5	7,2	10,2	3,9	·	0,5	0,0	1,4	3,0	0,0	0,7	0,2	·	·	·	0,0	·	·	·	·	·	0,0	0,0	·	2,0	6,6	1,5	·	52,7	51	-49	12	9	8	7
	Hinterriß	930	·	·	·	12,4	11,0	20,5	1,7	·	·	1,3	0,8	6,9	0,0	5,9	·	·	·	·	1,9	·	·	·	·	·	·	0,6	·	7,1	5,4	·	·	75,5	64	-42	12	10	7	17
	Vereinsalpe	1406	·	·	2,3	5,9	6,8	20,2	3,2	·	0,7	1,3	4,2	3,7	0,8	2,9	0,9	·	·	·	0,9		·	·	·	·	·	4,6	·	14,8	5,7	·	·	78,9			16	12	13	26
	Vorderriß	783	·	·	1,4	9,8	11,0	23,2	1,4	·	·	3,5	0,1	10,3	0,2	7,3	0,1	·	·	·	0,1	·	·	·	·	·	0,6	0,2	·	4,6	4,1	·	·	77,9	63	-46	16	10	9	10
	Fall a. d. Isar	741	·	·	2,3	15,2	14,5	20,4	2,7	·	·	3,4	·	8,4	1,2	9,9	·	·	·	·	·	·	·	·	·	·	·	·	·	4,5	3,8	·	·	86,3	65	-47	11	11	6	19
	Obernach	1000	·	·	·	11,5	11,3	27,5	4,0	·	0,4	2,2	3,5	8,5	0,3	5,4	0,5	·	·	·	0,3	·	·	·	·	·	2,5	3,0	·	1,8	3,0	2,5	·	88,2			17	13	11	3
	Herzogstandhaus	1575	·	·	·	20,2	16,4	28,2	4,3	·	·	6,0	3,8	16,5	2,1	·	·	·	·	·	·	·	·	·	·	·	0,3	3,8	·	2,3	·	·	·	103,9	72	-41	11	10	8	28
	Jachenau	791	2,0	·	·	13,2	15,8	24,6	2,9	·	·	6,4	2,7	13,2	·	14,1	0,2	·	·	·	·	·	·	·	·	·	·	·	2,1	·	22,7	6,5	2,9	·	129,3	93	-10	14	13	8	5
	Lenggries	682	0,7	·	·	14,4	18,1	25,6	4,2	·	0,3	4,2	0,8	3,3	1,8	14,7	1,6	·	·	·	·	·	·	·	·	·	·	·	·	4,9	2,7	·	·	97,3			14	11	9	1
	Marienstein	800	·	·	1,2	10,0	14,4	25,6	3,5	·	2,1	3,4	·	2,1	4,5	9,7	0,5	·	·	·	·	·	·	·	·	·	·	·	·	·	6,3	·	·	83,3	64	-47	12	11	8	9
	Tölz, Bad	690	0,3	·	1,1	9,7	8,0	26,2	3,6	0,0	1,7	1,4	3,3	1,1	3,5	10,5	0,0	·	·	·	·	·	·	·	·	·	0,0	·	·	6,9	3,7	·	·	81,0	68	-37	14	13	7	1
	Ehrwald	993	·	·	·	6,3	00,0	16,4	5,0	·	·	·	0,3	0,2	0,2	4,4	·	·	·	·	·	·	·	·	·	·	·	0,4	·	0,1	3,6	·	·	47,11	53	-42	11	6	7	3
	Griesen	822	·	·	·	13,1	14,1	13,2	4,8	·	0,4	0,3	1,3	3,8	0,2	0,8	0,3	·	·	·	·	·	·	·	·	·	0,5	0,4	·	9,8	4,5	0,6	·	68,1	64	-28	16	8	10	·
	Grainau	760	·	·	·	9,4	9,8	12,9	0,2	·	0,1	0,2	3,2	7,6	·	0,4	·	·	·	·	·	·	·	·	·	·	0,4	·	0,1	4,8	5,5	0,2	·	54,8	56	-42	14	7	2	3
	Zugspitze	2962	0,1	·	0,0	17,6	21,2	23,4	9,5	·	3,0	0,8	5,8	14,2	3,7	9,3	0,1	·	·	·	0,0	0,0	0,0	0,1	0,0	·	0,0	2,1	·	8,5	3,7	1,9	·	125,0	64	-70	17	13	17	30
	Raintalerhof	964	·	·	1,0	9,2	11,3	12,3	18,6	·	0,3	0,7	2,7	8,7	0,7	·	·	·	·	·	·	·	·	·	·	·	0,3	3,7	0,3	3,5	6,6	0,3	·	80,7	67	-40	16	10	8	6
	Partenkirchen	690	0,1	·	·	4,5	12,0	18,0	3,1	·	0,2	0,2	1,7	3,9	0,0	0,7	·	·	·	·	·	·	·	·	·	·	1,2	1,2	0,1	2,0	5,4	1,2	·	55,5	56	-43	16	11	8	3
	Oberau	655	0,1	·	·	10,9	10,2	28,3	4,2	·	0,5	1,6	2,6	7,8	0,3	5,2	0,1	·	·	·	0,1	·	·	·	·	·	1,5	0,6	·	0,7	11,9	1,0	·	87,6	75	-29	18	11	10	4
	Eschenlohe	639	·	·	·	9,1	10,0	18,3	7,0	0,1	0,2	3,7	3,0	4,3	0,2	3,9	0,1	·	·	·	·	·	·	·	·	·	1,2	0,5	·	5,3	6,9	0,7	·	74,5	73	-27	17	11	10	5
	Murnau	696	0,0	·	0,1	0,6	8,4	12,1	3,9	·	0,8	7,8	3,2	2,6	0,3	7,8	·	·	0,0	·	·	·	·	·	·	·	1,0	0,7	·	6,0	3,3	0,1	·	58,7	57	-43	16	10	8	6
	Kochel	605	·	·	0,2	8,6	7,9	10,5	5,4	·	0,4	3,2	0,9	4,7	1,2	10,4	·	·	·	·	·	·	·	·	·	·	1,8	0,4	·	4,9	0,6	0,3	·	61,4	52	-57	16	10	7	5
	Sindelsdorf	601	0,3	·	·	6,5	4,4	11,9	1,9	·	0,5	5,3	1,7	1,3	0,4	11,2	·	·	·	·	·	·	·	·	·	·	0,4	0,6	·	0,7	0,1	0,2	·	47,4	50	-47	16	8	8	5

+ Lohberg 650 ++ Obertraubling b. Regensburg 330

Fluß-gebiet	Ort	See-höhe m	1	2	3	4	5	6	7	8	9	10	11	12	13	14	15	16	17	18	19	20	21	22	23	24	25	26	27	28	29	30	31	Monats-summe mm	% d. Norm.	Abweichung v. d. Norm.	Zahl der Tage mit Niederschl. ≥0,1	≥1,0	≥10	≥30

Flußgebiet	Ort	Seehöhe m	1	2	3	4	5	6	7	8	9	10	11	12	13	14	15	16	17	18	19	20	21	22	23	24	25	26	27	28	29	30	31	Monatssumme mm	% d. Norm.	Abweichung v. d. Norm.	Zahl der Tage mit Niederschl. ≥0,1	≥1,0	≥10,0	Schnee
Inn	Loisach																																								
	Blomberghaus *	1256	1,2	-	4,7	11,2	15,6	32,8	5,7	·	·	5,3	·	5,2	5,2	8,9	2,5	·	·	·	12,3	·	·	·	·	·	·	0,9	·	·	15,2	·		126,7			14	13	11	30
	Königsdorf	626	·	·	0,2	7,8	6,9	12,7	2,6	·	·	2,1	0,1	1,4	0,8	4,2	·	·	·	·	·	·	·	·	·	·	·	·	·	·	12,3	·		52,2	54	-44	11	8	7	2
	Puppling	590	·	·	0,2	11,4	7,3	15,0	2,3	·	0,5	0,4	0,2	0,6	0,8	2,8	0,3	0,0	·	·	·	·	·	·	·	·	·	0,2	·	1,4	1,7	·		45,1	50	-45	15	7	7	5
	Loisach bis Ampet																																							
	Deisenhofen	574	·	·	·	9,3	4,5	14,7	2,1	·	·	·	·	1,3	3,3	4,5	·	·	·	·	·	·	·	·	·	·	·	0,2	·	1,4	3,5	1,5		46,3			11	10	5	5
	~~München-Sternwarte~~	529	·	·	0,3	11,3	5,3	23,0	1,5	·	·	·	·	0,3	2,0	5,7	0,3	·	1,4	·	·	·	·	·	·	·	·	·	·	5,0	6,0	0,4		62,5	76	+9	13	9	5	·
	Otterfing	669	·	·	1,0	13,1	11,9	24,5	2,9	·	·	0,5	·	1,8	2,7	1,9	·	·	0,5	·	·	·	·	·	·	·	·	0,2	·	1,8	1,4	·		64,2	66	-33	13	10	5	1
	Eglfing	537	·	0,2	·	10,8	5,5	16,2	1,6	·	·	·	·	0,1	1,8	5,4	0,9	·	0,4	·	·	·	·	·	·	·	·	0,0	·	·	2,5	·		45,4	57	-34	11	7	5	·
	Weihenstephan	497	·	·	0,2	4,5	2,7	6,6	0,4	·	·	·	·	1,1	2,2	2,8	0,0	·	0,5	·	·	·	·	·	·	·	·	·	·	5,1	28,5	·		54,6	85	- 9	11	8	4	1
	~~Pfrang~~ **	~~495~~	0,0	·	0,2	10,2	5,2	16,5	2,0	·	·	·	?	0,2	0,9	8,4	0,1	·	1,0	·	0,0	·	·	·	·	·	·	0,0	0,0	·	0,1	1,1	0,0		45,9	65	-25	12	7	6	2
	Ampet, Amtner																																							
	Linderhof	937	·	·	4,7	7,6	15,0	33,2	1,6	·	2,1	2,4	5,0	9,1	0,2	6,2	0,3	·	·	·	·	·	·	·	·	·	·	0,7	·	·	3,0	14,5	·		105,6	77	-31	15	12	10	14
	Kloster Ettal	878	·	·	·	11,8	11,9	17,6	5,5	·	0,3	1,1	4,7	2,9	7,3	7,1	0,2	·	·	·	0,1	·	·	·	·	·	·	1,5	·	·	·	8,1	0,1		82,4	64	-47	15	11	10	12
	Unterammergau	830	·	·	·	12,5	13,0	18,3	4,1	·	0,5	0,7	3,8	5,8	0,5	7,2	·	·	·	·	·	·	·	·	·	·	2,1	2,2	0,1	0,9	5,5	2,0		78,7			16	11	10	7
	Böbing	744	·	·	0,0	12,0	9,0	14,8	4,2	·	·	0,7	0,5	0,3	0,1	6,1	0,0	·	·	·	·	·	·	·	·	·	0,0	·	·	1,9	4,4	1,7		55,7	58	-39	12	8	8	3
	~~Hohenpeissenberg~~	994	·	·	·	7,6	5,4	7,7	9,6	·	1,1	0,9	0,3	2,6	0,6	8,0	1,6	·	·	·	·	·	·	·	·	·	·	0,9	0,0	·	11,3	8,9	0,3		66,8	90	-16	15	10	10	2
	Weilheim	566	·	·	·	5,1	3,1	9,6	5,5	·	1,4	1,1	0,9	0,8	0,6	3,5	0,1	·	·	·	·	·	·	·	·	·	·	1,1	0,7	·	2,1	3,4	0,4		39,4	55	-32	16	10	5	·
	Diessen	630	0,2	0,1	0,0	7,9	7,1	11,2	1,4	0,3	0,5	0,0	0,0	0,2	0,1	2,2	0,0	·	·	·	·	·	·	·	·	·	0,8	0,0	·	0,0	1,3	·		33,3	46	-40	13	6	3	·
	Amper																																							
	Seefeld	565	·	·	·	8,4	4,2	9,4	1,3	·	·	·	·	0,7	0,6	2,9	·	·	·	·	·	·	·	·	·	·	0,0	0,1	·	·	3,2	0,0		30,8	43	-41	9	6	5	·
	St. Ottilien	590	·	·	·	4,0	8,3	10,5	6,0	1,0	·	·	·	0,4	0,6	·	0,4	·	·	·	·	·	·	·	·	·	·	0,5	·	·	0,2	·	0,7		32,6	43	-43	11	5	2	·
	Haspelmoor	529	0,0	·	·	5,2	4,3	3,9	0,9	·	·	0,1	0,1	1,2	1,4	3,8	·	·	·	·	·	·	·	·	·	1,3	·	·	·	8,0	1,9	0,4		33,5			13	9	4	2
	Dachau	477	·	·	0,0	6,7	3,1	13,5	0,5	·	·	·	·	0,0	0,7	5,2	0,0	·	·	·	·	·	·	·	·	·	·	·	·	·	16,9	·		46,6	70	-20	7	5	4	·
	Seeshaupt	597	·	·	·	6,0	1,5	12,2	1,2	·	·	0,7	7,0	0,2	1,0	4,1	·	·	0,0	·	·	·	·	·	·	·	·	1,0	·	0,6	5,0	0,1		40,6	50	-41	13	9	7	2
	Traubing	670	·	·	·	9,2	7,7	14,0	1,9	0,5	0,1	·	·	2,5	0,5	3,2	0,3	·	·	·	·	·	·	·	·	·	0,7	0,3	·	6,2	1,7	·		48,8	61	-31	14	8	6	5
	Pasing	526	·	·	·	0,8	2,0	10,7	1,4	·	·	·	·	0,3	2,0	4,2	0,4	·	0,2	·	·	·	·	·	·	·	·	·	·	0,0	10,6	0,6		41,2	51	-40	11	7	5	2
	~~München-Ober-wiesenfeld~~ +++	~~527~~	·	·	0,1	6,0	3,5	9,2	0,5	·	·	0,0	·	0,1	0,9	4,0	0,4	·	0,2	·	·	·	·	·	·	·	·	0,1	·	·	2,6	4,9	·		32,5			13	6	5	·
	Nandlstadt	464	·	·	0,2	4,0	5,0	10,0	·	·	·	·	·	1,0	·	2,5	·	·	·	·	·	·	·	·	·	·	·	·	·	2,0	0,5	·		25,2	46	-30	8	5	2	·
	Amper bis Mdg.																																							
	Erding	460	·	·	0,0	7,5	0,7	5,9	0,4	·	·	0,0	0,0	0,9	1,1	4,7	0,3	·	1,1	·	·	·	·	·	·	·	·	0,0	·	·	0,0	2,4	·		25,0	38	-41	10	5	6	1
	Moosburg	410	·	·	0,1	4,6	4,3	6,5	0,4	·	·	·	·	0,1	2,0	1,3	·	·	0,5	·	·	·	·	·	·	·	·	·	0,1	·	·	0,1	·		20,0	41	-29	11	5	4	·
	Landshut	392	·	·	·	4,6	1,7	11,6	0,2	·	·	·	·	·	0,0	0,7	·	·	0,2	·	·	·	·	·	·	·	·	·	·	·	0,0	·		19,2	36	-31	6	3	2	·
	Dingolfing	360	·	·	·	5,0	8,2	5,0	0,6	·	·	·	·	0,2	1,0	2,5	·	·	1,6	·	·	·	·	·	·	·	·	·	·	5,7	15,0	·		45,0	90	+ 5	10	8	4	·
	Landau a. Isar	339	·	·	·	4,0	6,7	3,9	0,4	·	·	·	·	0,1	0,2	2,1	1,2	0,1	2,0	·	·	·	·	·	·	·	·	·	·	·	3,4	·		25,0	47	-28	11	7	5	·
	Isar bis Vils																																							
	Rohrstetten	450	·	·	2,8	8,0	9,1	3,0	2,0	·	·	·	·	0,7	2,4	2,0	0,9	·	·	·	·	0,5	·	0,8	·	·	·	·	·	·	6,4	0,1		39,6	62	-32	13	8	6	1
	Osterhofen	310	·	·	0,7	8,3	12,6	4,2	0,3	·	·	·	·	0,2	0,3	4,0	0,2	·	1,0	·	·	·	·	·	·	·	·	·	·	·	2,3	·		34,1	60	-23	11	6	3	·
	Schöllnach	370	·	·	1,1	13,8	33,5	4,1	·	·	·	·	·	·	·	6,1	·	·	2,6	·	·	·	·	·	·	·	·	·	·	·	5,6	·		66,8	97	- 3	7	7	1	·
	Vils																																							
	Ratzing b. Taufkirch. [a. V.]	464	·	·	·	7,0	4,0	5,1	1,0	·	·	·	·	0,0	3,1	2,0	0,6	·	1,5	·	·	·	·	·	·	·	·	·	0,0	·	16,0	0,3	·		40,6	65	-22	10	8	4	1
	Vilsbiburg	449	·	·	·	3,4	5,4	10,0	3,1	·	·	·	·	0,0	0,2	1,4	0,0	·	1,1	·	·	·	·	·	·	·	·	·	·	0,0	3,6	·		28,2	47	-32	8	7	2	·
	Oberhausen	400	·	·	·	3,4	8,8	10,3	1,2	·	·	·	·	·	0,3	3,8	·	0,8	·	·	·	·	·	·	·	·	·	·	·	·	9,4	·		38,0	60	-24	8	6	3	·
	Schönau i. Ndb.	485	·	·	0,3	3,7	8,1	6,7	0,7	·	·	·	·	1,7	2,4	·	·	·	1,2	·	·	·	·	·	·	·	·	·	·	·	·	6,5	·		31,3	49	-33	9	7	4	·
	Haidenburg	350	·	·	1,5	7,2	6,3	5,0	3,8	·	·	·	·	0,4	3,5	·	·	·	1,1	·	·	·	·	·	·	·	·	·	0,1	·	·	1,5	·		30,4	59	-21	10	8	3	·
	Schweicklberg	378	0,0	·	·	10,0	16,9	8,0	0,7	·	·	·	·	·	0,0	5,5	0,0	·	0,0	·	·	·	·	·	·	·	·	·	·	·	·	3,6	·		44,7	73	-16	6	6	2	·
	Vils bis Ilz																																							
	Ortenburg	348	·	·	0,6	8,5	9,2	4,3	3,0	·	·	·	·	·	0,7	5,2	·	·	·	·	·	·	·	·	·	·	·	·	·	·	·	1,4	·		32,9	61	-21	8	6	·	·
	Ruderting	440	0,2	·	·	12,5	16,5	14,9	·	·	·	·	·	0,1	0,2	5,0	0,4	·	·	·	·	·	·	·	·	·	·	·	·	·	·	0,1	·		49,9	89	- 6	9	4	5	·
	Passau-Kachlet	305	0,1	·	0,0	10,3	20,2	8,5	0,5	·	·	·	·	·	0,3	6,2	0,0	·	·	·	·	·	·	·	·	·	·	·	·	·	·	0,9	·		47,0	73	-17	8	4	4	·
	Ilz																																							
	Dienshütte bei Hacheless	875	·	·	·	17,6	44,5	5,8	·	·	·	·	·	0,7	0,6	5,2	·	·	1,8	·	·	·	·	·	·	0,8	·	·	·	7,2	0,6	·		84,8	76	+23	10	6	5	9
	Kirchdorf	690	·	·	·	10,7	21,7	1,5	·	·	·	·	·	0,5	1,5	5,5	0,3	·	1,5	·	·	·	·	·	·	3,4	·	·	·	0,4	3,5	·		50,5	74	+17	11	6	5	1
	Klingenbrunn	820	·	·	·	25,1	30,6	2,4	·	·	·	·	·	0,3	2,1	4,5	1,7	·	·	·	·	0,0	·	·	·	3,3	·	·	·	5,5	1,2	·		76,7	102	+ 2	10	9	6	2
	Schönberg	564	·	·	·	16,7	36,5	0,2	·	·	·	·	·	0,2	3,3	4,5	·	1,2	0,0	·	·	·	·	·	·	0,0	·	·	·	1,0	4,9	·		68,5	104	+ 3	9	7	3	·
	St. Oswald	830	nicht beobachtet																																						

* Lutzingerhütte ** München Riem 517 *** Schleissheim 482

1327

Flußgebiet		Ort	Seehöhe m	1	2	3	4	5	6	7	8	9	10	11	12	13	14	15	16	17	18	19	20	21	22	23	24	25	26	27	28	29	30	31	Monatssumme mm	% d. Mittels	Abweichung v. d. Normale	Zahl der Tage mit Niederschl. ≥0,1	≥1,0	≥10,0	Schnee ≥0,1	Gewitter
Inn	Isar bis Inn	Finsterau (Post)	1000	·	·	·	15,0	30,5	0,6	·	·	·	·	·	·	1,8	2,5	1,9	·	·	·	·	·	·	·	0,4	·	·	·	·	0,5	·	0,4		53,6	62	-23	9	5	5	17	
		Kreuzberg i. B. W.	819	0,5	·	0,2	29,6	40,3	2,3	0,1	·	·	·	·	0,0	0,8	6,2	0,6	·	·	·	0,0	·	·	·	2,8	·	·	0,0	·	0,2	10,3	·		93,9			12	6	6	·	
		Mauth	820	·	·	·	18,8	29,1	2,2	·	·	·	·	·	·	0,7	6,1	0,5	·	0,1	·	·	·	·	·	0,0	·	·	0,0	·	0,2	2,7	0,1		60,5	78	-16	10	5	5	6	
		Duschlberg	900	·	·	·	16,8	45,2	4,2	·	·	·	·	·	·	0,4	0,0	·	·	·	·	·	·	·	·	2,5	·	·	·	0,0	1,5	2,3	·		72,9	89	- 9	7	6	3	6	
		Röhrnbach	430	0,0	·	0,0	16,5	39,0	1,8	0,0	·	·	·	·	0,0	0,7	5,6	0,3	0,0	0,0	·	·	·	·	·	0,6	·	·	·	·	·	7,2	·		71,7	116	+10	8	5	3	1	
		Roitham	500	0,1	·	0,3	15,5	41,3	7,0	·	·	·	·	·	0,0	0,3	5,1	·	·	0,1	·	·	·	0,0	·	·	·	·	·	·	·	0,4			70,1	105	+ 3	9	4	3	3	
	Grenze bis Sanna	Nauders	1362	·	·	·	3,0	11,0	4,0	·	·	·	·	0,0	0,0	·	·	·	·	·	·	4,0	·	·	·	·	·	3,0	6,0		·	2,0	·		30,0	92	- 3	7	7	3	3	
		Spiß	1628	·	·	·	0,0	30,0	2,9	·	·	·	·	0,4	·	·	·	·	·	·	·	·	·	·	·	·	·	·	2,0	·	·	·	·		38,3	70	-17	5	4	4	10	
		Riedi. Oberinntal	877	·	·	·	4,7	13,9	2,2	0,0	·	·	·	·	0,0	·	·	·	·	·	·	·	·	·	·	·	·	0,0	0,0	·	0,2	·	·		21,0	57	-16	4	3	3	·	
		Obladis	1386	·	·	·	7,5	17,2	2,8	0,7	·	·	·	0,4	0,8	·	·	·	·	·	·	·	·	·	·	·	·	·	0,9	·	1,9	1,6	·		33,8	72	-13	9	5	6	5	
		Feuchten	1285	·	·	·	5,0	17,2	2,0	0,6	·	·	·	0,7	0,3	·	·	·	·	·	·	·	·	·	·	·	·	1,0	0,4	·	1,2	·	·		28,4	62	-18	9	5	5	13	
		Landeck	813	·	·	·	5,5	17,7	2,7	1,6	·	·	·	·	0,5	·	·	·	·	·	·	·	·	0,9	·	·	·	1,0	·	·	·	0,3	·		30,2	51	-29	8	7	4	1	
	Sanna	Waldhäusl a. A.	1627	·	·	·	15,1	34,2	16,0	1,2	·	·	0,1	1,3	5,2	0,7	1,9	0,2	·	·	·	·	·	·	·	·	·	·	·	·	4,5	·	·		80,4			11	8	10	23	
		St. Anton a. Arlb.	1307	·	·	·	8,5	32,8	8,3	0,7	·	·	·	·	0,9	·	0,7	·	·	·	·	·	·	·	·	·	·	·	0,1	·	1,0	0,8	·		53,8	58	-39	9	4	6	12	
		Galtür	1590	·	·	·	3,4	18,4	6,4	1,4	·	·	·	·	0,8	·	·	·	·	·	·	·	·	·	·	·	·	·	·	·	·	·	·		30,4	47	-35	5	4	5	28	
		See	1073	·	·	·	7,8	20,0	3,2	1,7	·	·	0,0	·	·	·	·	·	·	·	·	·	·	·	0,8	·	·	·	·	·	·	·	·		40,5	60	-27	5	4	4	4	
	Inn	Fernpass	1209	nicht beobachtet																																						
		Imst	826	·	·	·	4,6	17,6	4,7	0,3	·	·	·	·	·	·	·	·	·	·	·	·	0,1	0,6	·	·	·	0,2	1,0	·	0,0	·			29,1	43	-39	8	4	3	1	
		Plangeroß	1616	·	·	·	4,5	12,4	1,4	1,5	·	·	·	0,5	1,5	·	0,0	·	·	·	·	·	·	·	·	·	·	0,0	1,2	·	2,3	3,1	·		28,4	47	-33	9	8	6	20	
		St. Leonhard	1371	0,1	·	·	4,9	9,8	1,2	1,4	0,2	·	·	0,7	1,5	0	·	·	·	·	·	·	0,1	0,5	·	·	·	0,8	6,4	·	1,3	2,1	0,1		31,3	65	-17	16	8	9	10	
		Rietzenried	1080	·	·	0,0	3,4	6,0	1,0	0,6	·	·	·	0,0	1,6	·	·	·	·	·	·	·	0,0	·	·	·	·	0,1	0,3	·	0,3	1,0	·		14,3			9	5	5	0	
	Öta	Vent	1892	0,6	·	·	0,0	13,1	1,8	1,2	·	·	·	·	1,5	·	0,3	·	·	·	·	·	·		·	·	·	0,3	5,0	·	·	1,4	0,1		28,3	58	-21	11	7	8	26	
		Obergurgl	1927	nicht beobachtet																																						
		Sölden	1377	·	·	·	5,6	7,5	2,3	2,3	·	·	·	0,3	·	·	·	·	·	·	·	·	·	·	·	·	·	0,2	0,3	·	0,1	·	·		18,6	41	-26	8	4	5	4	
		Längenfeld	1179	·	·	·	4,0	5,0	3,6	1,3	·	·	·	0,4	0,0	·	·	·	·	·	·	·	·	0,0	·	·	·	·	2,0	·	2,4	·	·		18,7	39	-29	7	6	5	4	
		Öts	775	·	·	·	2,0	7,1	3,2	0,5	·	·	·	·	·	·	·	·	·	·	·	·	·	1,0	·	·	·	·	1,8	·	0,0	0,7	·		16,3	38	-27	7	5	3	·	
		Marlstein	1789	·	·	1,8	0,8	7,3	17,5	2,0	·	·	·	1,7	1,0	·	·	·	·	·	·	·	·	3,1	·	·	·	·	5,3	·	·	4,0	·		44,5	80	-11	10	9	7	13	
	Inn	Obsteig	950	·	·	·	8,2	16,3	7,6	2,6	·	·	·	·	·	·	·	·	·	·	·	·	·	1,4	·	·	·	·	·	·	1,6	5,4	0,8		44,1	94	- 3	8	7	4	2	
		Roßkogelhütte	1780	·	·	·	3,6	23,0	10,0	2,0	·	·	·	8,0	·	·	2,0	·	·	·	·	·	·	·	·	·	·	·	·	·	·	6,0	2,0		56,6			8	8	6	30	
		Gries im Sellrain	1238	·	·	·	6,0	13,2	2,0	2,0	·	·	·	0,1	0,0	·	0,0	·	·	·	·	0,1	·	·	·	·	·	·	4,0	·	·	4,0	·		31,4	48	-34	8	6	5	10	
		Innsbruck	582	0,3	·	·	3,3	9,2	5,2	3,9	·	·	0,0	1,4	1,6	0,1	0,0	·	·	·	·	0,1	0,0	·	0,0	·	·	1,9	·	0,0	2,4	0,0		29,4	43	-39	11	8	5	·	
	Sill	Brenner	1358	·	·	·	2,7	4,5	2,0	3,0	·	·	·	0,5	3,3	·	·	·	·	0,0	0,4	0,3	0,2	4,1	1,0	·	·	4,2	4,2	·	0,3	2,5	0,9		34,1	52	-31	16	10	7	5	
		Trins	1214	·	·	·	1,0	6,0	2,1	1,0	·	·	·	·	2,0	·	0,4	·	·	0,1	·	1,9	0,5	·	·	·	·	1,0	3,6	·	·	3,6	·		23,2	36	-42	12	9	6	3	
		Matrei a. Brenner	993	·	·	0,0	0,9	4,1	1,7	2,1	·	·	·	·	3,1	·	·	·	·	·	0,0	0,1	·	·	·	·	·	0,0	3,7	0,8	2,5	1,5	·		20,5	40	-31	10	7	4	2	
		Schönberg	1014	0,1	·	·	1,6	7,2	1,3	2,6	·	·	·	0,6	3,1	0,0	0,0	·	·	·	·	·	·	·	0,0	·	·	·	2,6	·	0,2	1,9	·		21,2	43	-28	10	7	7	5	
	Inn	Hafelekar	2261	0,3	·	·	12,0	19,5	19,4	1,1	·	1,1	0,5	9,4	3,4	0,5	2,2	0,8	·	·	·	0,5	0,0	·	0,5	·	·	0,1	1,4	0,3	0,8	5,4	2,9		82,1			20	11	19	30	
		Hall in Tirol	560	0,1	·	·	3,2	5,6	2,2	0,0	·	·	·	·	0,6	·	·	·	·	·	·	·	0,0	·	0,0	·	·	·	1,2	·	1,5	8,4	·		22,8	37	-39	8	5	2	·	
		St. Michael i. Gnadenw.	875	0,4	·	·	7,2	12,4	22,4	1,8	·	0,0	0,0	0,0	4,0	0,0	0,2	·	·	·	·	0,0	0,0	0,0	0,0	·	·	0,8	0,9	0,0	7,2	5,3	0,0		62,6	70	-26	11	7	7	4	
		Achenkirch	922	·	·	·	11,0	18,3	19,0	2,8	·	0,0	2,3	1,7	0,6	0,0	10,5	0,2	·	·	·	·	·	·	·	·	·	·	4,1	·	0,0	6,5	0,0		84,0	82	-19	11	10	9	15	
		Pertisau	950	·	·	·	14,5	16,5	33,4	6,2	·	·	0,4	·	5,6	·	6,4	2,9	·	·	·	·	·	·	·	·	·	0,2	6,4	·	·	4,9	0,0		97,4	84	-19	11	9	6	10	
		Rotholz	543	nicht beobachtet																																						
	Ziller	Ginzling	999	·	·	·	1,3	6,7	6,8	1,2	·	·	·	0,8	3,4	·	0,0	·	·	·	·	0,0	0,3	0,0	4,4	6,5	6,6	·	·	·	8,8	0,2	2,4	1,8	·		46,5	50	-46	12	10	4	5	
		Vord. Tux (Lanersb.)	1290	0,1	·	·	2,2	5,7	3,5	3,0	·	0,0	·	1,2	4,5	0,2	0,5	0,0	·	·	·	0,0	0,3	0,0	4,4	1,2	·	·	1,1	5,3	0,5	0,0	3,4	1,7		38,8	41	-55	17	12	9	14	
		In der Au	1276	·	·	·	3,8	1,1	5,1	2,7	·	·	·	1,4	1,3	·	0,7	·	·	·	·	0,7	·	4,9	4,2	·	·	1,5	2,3	·	5,8	4,0	·		39,5			14	12	7	17	
		Brandberg	1093	·	·	·	1,9	2,7	4,5	3,5	0,0	·	0,0	3,2	1,2	·	0,6	·	·	·	·	0,6	0,2	4,8	4,3	·	·	·	3,9	0,5	4,4	2,7	0,3		39,3	44	-51	16	11	7	5	
		Gerlos	1241	0,2	·	·	2,9	2,7	3,5	2,7	·	·	·	1,6	2,1	0,0	2,9	·	·	·	·	·	·	3,1	0,0	·	·	·	0,0	·	0,0	2,0	0,0		31,7	34	+63	13	12	8	16	
		Ried i. Zillertal	572	·	·	·	5,2	6,1	6,2	0,1	·	·	·	0,9	1,2	·	0,6	·	·	·	·	·	·	3,7	2,6	·	·	·	0,8	·	3,2	0,8	0,3		31,7	45	-38	23	7	4	1	

Inn

April 1940

Flußgebiet	Ort	Seehöhe m	1	2	3	4	5	6	7	8	9	10	11	12	13	14	15	16	17	18	19	20	21	22	23	24	25	26	27	28	29	30	31	Monatssumme mm	% d. Norm.	Abweichung v. d. Norm.	Zahl der Tage mit Niederschl. ≥0.1	≥1.0	≥5.0	☒
Ziller bis Mündung	Schwarzenkopfhütte	1840	0,7	·	·	11,9	26,3	39,6	3,6	·	1,1	3,0	1,4	15,5	3,0	20,1	·	·	·	·	·	·	·	·	·	·	1,3	2,5	·	·	18,7	0,2		148,9			15	13	10	26
	Valepp	885	1,5	·	·	14,7	28,4	35,0	2,4	·	0,6	2,0	0,8	7,4	1,3	13,1	0,6	·	·	·	·	·	·	0,0	·	·	1,8	5,5	·	1,3	4,9	·		121,3	88	-16	16	13	10	24
	Erzh. Johann-Klause	822	0,5	·	·	13,5	28,2	31,7	1,2	·	0,5	2,5	·	7,3	1,3	12,5	0,8	·	·	·	·	·	·	·	·	·	·	6,3	·	0,0	3,9	·		110,2	97	- 6	13	10	9	8
	Pinegg	710	·	·	·	9,1	18,2	17,0	1,3	·	0,3	0,3	0,3	6,2	·	7,2	·	·	·	·	·	·	·	·	·	·	3,5	·	·	7,2	·		70,6			11	8	7	07
	Steinberg	1000	·	·	·	9,0	16,2	17,4	2,9	·	·	1,2	0,1	5,0	·	9,1	1,2	·	·	·	·	·	·	·	·	·	·	3,2	·	·	8,5	·		73,8	60	-50	11	10	7	20
	Oberau	936	0,2	·	·	12,4	15,2	8,9	2,4	·	·	0,3	1,9	5,5	0,2	8,1	·	·	·	·	0,1	·	5,3	0,5	·	·	0,1	0,4	·	·	2,5	0,0		64,0			16	9	10	7
	Kelchsau	820	·	·	·	5,1	6,0	10,8	2,1	·	·	·	3,6	3,8	·	5,7	·	·	·	·	·	·	0,3	1,8	·	·	·	0,2	0,6	0,3	0,1	·		40,4	39	-63	13	8	6	5
	Kirchbichl	490	·	·	·	3,6	8,3	27,0	5,6	0,2	·	0,3	0,4	3,7	0,4	5,7	·	·	·	·	·	·	3,3	·	·	·	·	0,8	0,2	·	0,6	0,2		60,3			15	7	4	·
	Ellmau	810	0,0	·	·	19,0	18,5	8,0	0,0	·	·	2,0	·	1,0	·	4,0	·	·	·	·	·	·	0,0	·	·	·	·	·	·	·	9,5	·		62,0	69	-28	7	7	5	2
	Kufstein	508	0,2	·	·	11,1	20,6	19,5	2,4	·	·	0,8	1,2	3,1	1,9	4,9	·	·	·	·	·	·	5,3	0,0	·	·	·	0,9	·	·	9,6	·		81,5	81	-19	13	10	7	·
	Brünnsteinhaus	1360	·	·	0,4	12,2	21,3	18,2	5,7	·	·	2,2	1,7	10,9	2,4	9,3	0,6	·	·	·	·	·	0,2	·	·	·	1,1	2,2	·	·	7,1	0,2		95,7			16	12	11	16
	Oberaudorf	485	·	·	·	7,7	7,0	36,9	1,6	·	·	·	·	10,0	4,1	5,7	·	·	·	·	·	·	·	·	·	·	·	2,2	·	·	7,7	·		82,9	79	-22	9	9	5	1
	Törwang	700	0,4	·	·	9,4	10,5	19,4	3,2	·	·	0,9	·	0,9	4,2	7,6	·	·	·	·	·	·	·	·	·	·	1,4	0,3	·	1,0	9,8	·		69,0	60	-47	13	9	5	4
	Degerndorf	470	·	·	1,5	10,6	14,0	19,2	4,5	·	·	0,2	0,1	2,6	3,1	5,3	·	·	·	·	·	·	·	·	·	·	·	0,1	·	1,1	10,8	·		73,1	77	-22	13	10	4	·
	Endorf	529	0,0	·	·	11,2	7,5	27,2	2,8	·	·	·	·	0,1	8,9	7,6	0,1	·	·	·	·	·	·	·	·	·	·	0,0	·	2,1	8,8	·		76,3	76	-24	10	8	6	6
Mündung Inn	Stuben	874	·	·	·	15,7	16,0	36,6	7,5	·	·	4,5	·	10,1	1,5	13,0	2,0	·	·	·	·	·	·	·	·	·	0,5		·	0,2	3,4	·		111,0	76	-35	12	10	7	24
	Dorf Kreuth	790	0,7	·	·	15,2	28,1	31,5	3,5	·	0,2	3,6	0,2	8,7	2,1	12,2	0,6	·	·	·	·	·	·	·	0,4	·	·	0,6	·	0,2	8,2	·		116,2	83	-34	16	9	12	13
	Bauer in der Au	905	·	·	·	14,5	22,4	36,5	1,2	·	5,0	0,6	·	5,1	2,1	22,0	0,8	·	·	·	·	·	·	·	·	·	·	0,6	·	·	9,5	·		120,3	79	-32	12	9	9	16
	Tegernsee	727	·	·	·	9,6	17,2	26,6	5,5	·	0,7	5,0	·	3,6	2,5	12,6	0,2	·	·	·	·	·	·	·	·	·	0,1	0,2	·	·	2,7	·		86,5	74	-30	13	9	7	7
	Miesbach	760	0,0	·	0,0	11,1	15,0	23,1	2,5	·	·		0,0	2,2	3,4	6,1	0,0	·	·	·	·	·	·	·	·	·	·	·	·	·	14,4	·		77,8			9	8	5	4
	Taubenberg	880	·	·	0,6	12,5	14,0	25,4	5,0	0,1	0,5	0,5	·	2,1	2,2	6,2	1,4	0,1	·	·	·	·	·	·	·	·	0,0	0,2	·	·	3,9	1,6		76,3	72	-30	17	11	7	6
	Neuhelfendorf	629	·	·	·	10,3	6,4	14,4	3,6	·	·	·	·	1,1	4,7	4,2	·	·	·	·	·	·	·	·	·	·	·	·	·	·	13,3	1,9		99,9	67	-29	9	9	5	3
	~~Bäckeralpe +~~	~~860~~	·	·	·	00,0	08,5	20,4	0,7	·	·	0,9	·	12,4	15,6	13,2	2,6	·	·	·	·	·	0,3	·	·	·	·	0,2	·	2,5	10,6	·		107,9			13	9	9	30
	Bayrischzell	800												Beobachtungen fehlen																										
	Wendelsteinhaus	1837	2,1	·	·	18,7	22,1	38,4	6,1	·	4,8	6,8	9,8	26,7	16,3	21,4	16,9	·	·	·	0,9	·	·	·	·	·	0,0	1,2	·	4,4	9,7	·		206,3	85	-38	16	15	15	30
	Neuhaus b. Schliersee	792												Beobachtungen fehlen																										
	Sandbichl-Winkl	782	0,7	·	·	10,2	16,3	20,1	4,7	·	0,9	1,0	0,4	3,3	2,1	8,3	0,2	·	·	·	·	0,0	·	·	0,0	·	0,4	1,6	·	·	7,8	0,1		78,1	63	-45	16	10	10	7
	Groß Seeham	652	0,2	·	·	10,6	11,4	16,4	4,5	·	·	0,9	0,5	3,0	3,1	4,8	·	·	·	·	·	·	·	·	·	·	·	·	·	·	17,2	·		74,6	83	-15	11	8	5	4
	Irschenberg	733	·	·	·	9,0	10,1	9,3	4,3	·	0,2	0,1	·	4,8	3,5	5,0	·	·	·	·	·	·	·	·	·	·	·	·	·	·	9,2	·		55,5	65	-29	10	8	5	5
	Rosenheim	446	·	·	·	8,3	6,4	11,4	3,0	0,3	0,2	0,5	·	·	0,8	4,5	·	·	·	·	·	·	·	·	·	·	·	0,6	·	0,7	9,0	·		45,7	53	-40	12	6	4	1
Mangfall bis Alz	Ebersberg	565	·	·	·	10,9	7,2	19,2	2,4	·	·	·	·	3,5	3,7	6,4	0,4	·	2,1	0,1	·	·	·	·	·	·	·	·	·	·	2,1	8,6		66,6	85	-11	17	10	5	3
	Gabersee	500	·	·	·	11,7	6,3	15,3	1,6	·	·	·	·	0,2	3,6	4,2	1,1	·	0,8	·	·	·	·	·	·	·	·	0,0	0,1	·	·	10,5	·		55,4			11	8	6	3
	Haag i. Obb.	564	·	·	·	11,1	8,5	11,0	2,2	·	·	·	·	0,9	2,9	7,2	0,5	·	2,3	·	·	·	·	·	·	·	·	·	·	·	13,0	·		59,6	75	-19	10	8	5	2
	Schnaitsee	600	·	·	·	9,8	12,8	12,2	1,8	·	·	·	·	3,4	2,8	5,8	1,2	0,2	0,1	·	·	·	·	·	·	·	·	·	·	·	16,0	·		66,1	65	-36	11	9	5	3
	Mühldorf	382	·	·	0,2	8,9	4,6	5,8	0,7	·	·	·	·	0,2	0,9	2,5	0,2	·	3,1	·	·	·	·	·	·	·	·	0,0	·	2,8	11,4	3,5		44,8	69	-20	13	8	5	·
	Isen	500	·	·	·	3,4	7,2	9,3	1,5	·	·	·	·	·	2,4	9,9	·	·	2,4	·	·	·	·	·	·	·	·	·	·	2,6	·	·		38,7	56	-30	8	8	4	·
	Dorfen	460	·	·	0,1	9,0	4,6	6,1	1,1	·	·	·	·	0,0	2,2	5,1	0,2	·	1,9	·	·	·	·	·	·	·	·	·	·	·	7,0	·		37,3	51	-37	10	9	3	·
Alz, Grabenbäche	Jochberg	980	·	·	·	8,5	10,0	11,3	4,5	·	·	1,0	0,0	2,5	0,2	3,5	·	·	·	·	·	·	0,5	·	·	·	·	1,2	0,0		·	·		43,2	40	-64	10	8	8	9
	Kitzbühel	819	0,1	·	·	12,3	15,4	9,3	0,9	·	·	0,7	·	0,8	0,5	1,2	·	·	·	·	·	·	0,1	·	·	·	·	0,4	·	·	10,6	·		52,3	57	-40	12	5	7	1
	Hahnenkamm	1655	·	·	·	8,8	12,8	7,7	1,2	·	·	0,7	0,8	2,5	0,8	4,2	0,3	·	·	·	·	·	·	0,7	·	·	·	1,0	·	·	14,8	·		56,3			13	8	10	23
	Kirchberg i. Tir.	823	·	·	·	12,0	16,0	25,0	2,0	·	·	0,0	·	0,0	0,0	0,0	·	·	·	·	·	·	·	·	·	·	·	·	·	·	00,0	·		73,0	80	-18	9	9	6	·
	St. Johann i. Tir.	663	·	·	·	14,2	25,4	29,9	1,2	·	·	1,2	·	4,4	1,2	4,7	·	·	·	·	·	·	·	·	·	·	·	0,0	·	·	11,4	·		93,6	94	- 6	9	9	7	16
	Hochfilzen	952	·	·	·	3,7	10,3	25,0	2,0	·	·	1,0	0,0	0,0	0,0	2,3	·	·	·	·	·	·	·	·	·	·	·	3,5	·	4,5	10,0	·		62,3	49	-66	9	9	5	25
	Fieberbrunn	788	·	·	·	12,2	18,6	26,2	2,2	·	·	2,3	2,1	3,0	1,0	3,6	·	·	·	·	·	·	·	·	·	·	·	·	·	·	12,0	·		83,2	74	-29	10	10	8	20
	Seegatterl	715	0,5	·	1,4	16,8	24,9	27,0	2,9	·	·	2,4	1,5	10,6	7,4	6,5	0,0	·	·	·	·	0,0	·	·	·	·	0,5	2,5	·	0,3	10,7	·		117,9			15	12	7	19
	Reit i. W.	695	·	·	1,5	15,2	26,1	26,4	1,5	·	0,1	2,5	0,2	8,3	3,7	7,5	·	·	·	·	·	·	·	·	·	0,3	1,9	·	0,2	8,9	·		104,3	85	-19	15	11	4	8
	Kössen	588	·	·	·	16,5	31,8	25,2	0,8		·	0,8	1,9	6,1	2,2	5,7	·	·	·	·	·	·	0,0	0,0	·	·	·	1,2	·	1,5	14,2	·		107,9	82	-23	12	10	8	7

+ Hochrisshütte 1569

Flußgebiet	Ort	Seehöhe m	1	2	3	4	5	6	7	8	9	10	11	12	13	14	15	16	17	18	19	20	21	22	23	24	25	26	27	28	29	30	31	Monatssumme mm	% d. Mittels	Abweichung v. d. Norm.	Zahl der Tage mit Niederschl. ≥0.1	≥1.0	≥5.0	≥10.0
Alz, Großache	Walchsee	660	.	.	.	26,2	38,7	44,5	14,3	.	0,0	1,3	3,2	3,4	4,6	3,3	.	.	.	.	.	.	1,2	.	.	.	.	1,4	.	.	2,6	.		185,2	114	+17	12	12	8	11
	Schleching	570	0,4	.	.	18,5	21,2	26,8	1,8	1,2	.	1,2	0,3	6,8	2,2	7,3	.	.	.	.	.	.	.	.	.	.	1,2	0,3	.	.	6,2	1,2		96,6	70	-40	15	12	5	5
	Hochgernhaus	1565	0,1	.	.	9,1	11,5	15,3	4,3	.	.	0,4	1,6	10,8	15,9	17,1	.	.	.	.	.	4,2	.	.	.	.	.	8,4	.	.	16,1	.		114,3	75	-40	13	11	9	26
	Staudach	540	.	.	0,1	12,5	14,9	15,0	5,2	.	.	0,5	1,0	6,0	7,3	9,0	.	.	.	.	.	.	.	.	.	.	0,7	.	.	.	6,0	.		76,2			12	9	5	4
	Maria Eck	892	.	.	.	14,2	14,3	19,6	5,8	.	.	3,3	5,1	6,0	8,4	13,2	.	.	.	.	.	.	.	.	.	.	.	.	.	1,8	10,6	.		102,2	76	-33	11	11	8	13
Alz	Sachrang	740	0,4	.	.	12,3	14,6	26,9	2,6	.	0,3	1,9	1,1	5,5	3,7	7,8	0,1	.	.	.	.	.	1,3	0,0	.	.	.	0,5	.	0,3	8,7	0,9		88,8	63	-52	17	11	9	15
	Grattenbach	700	4,4	.	.	23,0	30,1	42,6	2,3	.	.	.	8,0	12,2	3,9	10,6	.	.	.	.	.	.	1,9	.	.	.	.	.	.	1,0	9,1	.		149,1	83	-31	12	12	6	6
	Stock	520	0,0	.	.	11,8	10,9	24,0	3,3	.	.	0,1	0,1	0,7	8,4	4,6	.	.	.	.	0,0	.	0,0	.	.	.	.	0,0	0,0	.	7,7	.		71,6	70	-31	10	7	6	3
	Bernau	545	0,5	.	.	11,3	13,7	23,5	4,5	.	.	0,2	.	0,6	6,3	6,7	0,2	.	.	.	.	.	1,1	.	.	.	.	0,3	.	.	4,4	.		73,3	68	-35	13	8	5	3
	Herrenchiemsee	539	0,1	.	.	12,2	11,5	20,3	3,9	0,1	0,1	0,2	0,2	0,3	8,8	6,8	0,3	.	.	.	.	.	0,5	.	.	.	.	0,2	.	.	4,9	.		70,4	70	-31	16	7	9	3
	Seebruck	528	.	.	0,0	10,2	9,7	15,7	3,0	.	.	.	.	0,4	2,6	5,4	1,1	.	.	.	.	.	0,1	.	.	.	.	0,5	.	.	6,9	0,1		55,7	54	-47	12	8	5	3
	Ruhpolding	664	.	.	.	13,0	17,8	28,0	4,4	.	.	3,2	1,0	10,1	9,2	13,5	.	.	.	.	.	.	.	.	.	.	.	3,1	.	7,5	3,3	.		114,1	77	-33	12	12	7	5
	Inzell	695	2,1	.	0,3	13,0	17,6	26,5	5,7	.	.	0,5	0,2	6,4	5,2	11,5	0,0	.	.	.	.	.	.	.	.	.	.	1,2	.	1,7	15,4	.		107,3	75	-36	14	11	7	6
	Traunstein (Realsch.)	597	Beobachtungen fielen																																					
	Trostberg	491	.	.	.	9,3	10,7	20,0	1,7	.	.	.	.	0,2	2,1	3,2	0,3	.	0,0	.	.	.	0,1	.	.	.	.	1,0	.	.	6,6	0,3		55,5	62	-34	12	8	5	2
	Engelsberg	517	0,0	.	0,4	7,6	7,3	9,5	0,9	.	.	.	0,0	0,4	1,5	2,1	0,2	.	0,0	.	.	.	0,0	.	.	.	.	0,4	.	2,4	4,0	17,4		54,1			13	8	5	1
Inn, Salzach	Krimmler Tauernh.	1621	.	.	.	17,0	30,0	11,5	0,0	.	.	.	4,5	.	4,5	2,0	.	.	.	.	.	.	1,0	2,0	2,5	.	.	.	.	.	3,0			57,0	100	+ 2	11	11	7	23
	Krimml	1050	1,1	.	.	5,6	6,2	7,9	2,6	0,0	0,0	0,0	0,0	0,0	5,4	2,6	.	.	.	.	.	0,0	0,0	2,7	.	.	.	4,1	.	3,6	2,6	.		44,1	58	-32	11	11	5	6
	Wildkogelhaus	2007	1,1	.	.	7,8	8,1	15,2	2,8	.	.	1,1	2,1	8,6	1,2	7,9	1,7	.	.	.	.	1,1	.	.	.	.	.	2,4	.	2,0	5,8	.		68,6			15	15	13	30
	Paß Thurn	1237	.	.	.	5,8	8,6	17,4	4,2	.	.	0,2	1,1	6,7	0,3	3,5	0,2	.	.	.	.	.	0,3	1,2	.	.	.	1,3	.	0,9	6,0			53,5	51	-50	15	10	10	11
	Stuhlfelden	773	.	.	.	6,5	8,2	3,8	0,3	.	0,0	0,0	0,2	0,2	0,0	1,3	0,0	.	.	.	.	0,0	0,0	0,0	.	.	.	2,0	.	0,2	4,4	.		27,1	37	-47	10	6	6	3
	Moserboden	1960	1,5	.	.	4,1	12,9	11,3	3,0	.	.	.	5,8	6,2	.	7,7	.	.	.	.	.	.	.	.	.	.	.	.	.	.	17,6	.		70,1	50	-70	9	9	8	30
	Kaprun	750	.	.	.	5,8	9,0	3,1	1,2	.	.	.	1,6	.	.	1,9	.	.	.	.	.	1,1	.	.	.	.	.	.	.	.	8,6	.		31,3	38	-61	8	8	4	4
	Zell am See	754	.	.	.	5,2	13,0	7,4	0,2	.	.	0,0	0,0	0,5	0,0	0,7	.	.	.	.	.	.	.	0,8	0,4	0,5	.	.	0,2	0,4	1,8	6,5	.		37,6	52	-34	13	5	5	.
	Schmittenhöhe	1949	unvollständig beobachtet																																					
	Ferleiten	1147	.	.	.	7,8	4,3	0,7	2,6	.	0,0	0,0	3,0	0,8	.	4,4	0,2	.	.	.	.	0,2	1,5	2,8	0,1	.	.	0,8	0,3	1,5	6,7	.		38,2			16	9	8	18
	Sonnblick	3106	1,4	.	.	4,0	9,1	12,4	5,4	.	0,3	0,8	6,2	31,7	9,2	10,8	0,4	0,1	0,5	0,6	0,5	2,0	14,5	12,6	2,6	0,0	1,7	2,2	4,7	0,4	2,9	0,7		138,5	86	+21	26	17	26	30
	Bucheben	1140	.	.	.						15,0											0,0	0,4	3,7	3,0	.	.	0,8	1,0	0,9	6,4	0,2		31,4	37	-54	15	8	7	6
	Rauris	943	.	.	.	4,8	6,0	1,9	0,5	.	.	.	0,1	0,1	.	1,6	.	.	.	.	.	.	0,6	.	2,9	.	.	0,2	1,1	0,7	6,1	.		26,6	39	-42	13	7	6	6
	Dienten 1200	~~1071~~	.	.	.	8,6	25,1	16,4	3,5	.	.	1,2	1,7	5,6	2,6	1,2	.	.	.	.	.	.	0,7	.	1,8	.	.	.	.	0,5	5,9	.		74,8	66	-39	13	11	9	23
	Naßfeld	1625	.	.	.	3,9	5,6	6,1	11,5	.	0,0	0,0	8,3		0,7	10,4	0,6	.	.	.	.	11,0	9,7	.	3,3	.	.	5,0	.	7,8	4,0	.		77,8	67	-38	15	13	8	21
	Badgastein	974	.	.	.	5,0	1,0	1,7	3,8	.	.	0,2	1,1	0,0	0,2	2,5	.	.	.	.	.	0,5	2,6	1,4	1,4	.	.	0,2	1,0	1,5	4,0	1,0		29,1	32	-62	17	13	6	3
	Dorf Gastein	836	.	.	.	5,2	9,1	0,7	0,2	.	.	.	0,0	0,0	0,0	0,5	.	.	.	.	.	0,0	0,5	0,2	5,2	.	.	0,5	.	1,6	12,2	.		36,9	49	-39	12	5	5	.
	Hüttschlag	1020	.	.	.	3,7	5,6	2,6	2,9	.	.	.	1,2	3,5	0,6	.	.	.	.	.	.	.	2,0	0,8	0,7	.	.	0,4	0,7	2,3	8,5	.		35,7	41	-52	15	9	7	7
	Großarl	920	.	.	.	5,5	10,2	3,5	1,3	.	.	.	0,3	7,1	0,8	0,3	.	.	.	.	.	.	2,2	0,5	0,7	.	.	.	0,8	1,3	5,7	0,3		40,5	46	-47	15	8	7	.
	Tappenkarsee	1762	nicht beobachtet																																					
	Mitterkleinarl	1040	1,4	.	.	1,3	11,0	1,7	0,2	.	.	.	3,2	6,3	2,7	2,4	.	.	.	.	.	0,4		0,0		.	0,0	1,3	.	4,7	1,6	0,8		41,8	46	-49	17	12	8	12
	Wagrain	898	.	.	.	4,5	12,1	6,5	0,8	.	.	.	0,4	2,1	1,2	3,8	.	.	.	.	.	.	0,9	0,5	1,0	.	.	0,4	.	0,0	3,1	.		40,3			14	9	7	9
	St. Johann i. Pongau	606	0,7	.	.	0,2	14,2	4,2	0,0	.	.	.	0,5	0,7	0,8	1,8	.	.	.	.	.	.	0,6	3,1	5,6	.	.	.	1,2	3,3	4,9	0,1		47,9	54	-36	15	8	5	4
	Hochkönig	2940	nicht beobachtet																																					
	Mitterberg	1503	3,4	.	.	13,8	30,8	16,5	2,6	.	.	0,4	1,4	11,0	5,5	10,5	5,1	.	.	.	.	.	0,0	2,6	2,6	.	.	0,0	2,6	2,6	3,4	0,0		114,8	99	- 1	16	15	11	30
	Bischofshofen	545	.	.	.	7,3	16,1	4,7	0,0	.	.	.	0,7	0,6	1,4	0,0	.	.	.	.	.	.	0,5	0,4	0,4	.	.	0,2	0,9	1,9	1,9	0,3		37,3	54	-32	14	6	5	1
	Eben im Pongau	857	.	.	.	8,0	11,7	7,0	0,6	.	.	.	0,2	2,0	1,2	0,2	.	.	.	.	.	.	0,1	0,2	0,8	.	.	0,2	.	2,5	6,4	.		40,9	51	-39	14	7	7	7
	Hüttau	708	.	.	.	8,2	13,0	3,9	1,2	.	.	.	2,9	1,9	0,8	0,9	.	.	.	.	.	.	0,9	0,3	0,4	.	.	.	1,1	3,1	1,8	0,3		40,7	51	-39	15	9	7	2
	Werfenweng	1000	.	.	.	10,6	16,2	6,2	1,4	.	.	.	1,6	1,4	0,3	1,2	.	.	.	.	.	.	0,8	.	.	.	.	.	1,6	3,4	2,2	0,2		47,1	56	-37	13	10	7	5
	St. Martin i. L.	969	.	.	.	6,2	9,3	6,9	1,5	.	.	.	1,0	2,9	2,0	0,9	.	.	.	.	.	.	0,6	0,4	0,1	.	.	0,1	.	0,2	0,6	0,1		21,8	38	-52	15	7	7	9
	Rußbachsag	811	.	.	.	10,8	17,7	14,9	2,5	.	.	0,0		27,0	17,6	7,0	1,5	.	.	.	.	.		0,0	0,0	.	.	.	.	.	7,9	7,5	0,1		113,9			12	11	8	2

Flußgebiet	Ort	Seehöhe m	1	2	3	4	5	6	7	8	9	10	11	12	13	14	15	16	17	18	19	20	21	22	23	24	25	26	27	28	29	30	31	Monatssumme mm	Monatssumme % v. Mittel	Abweichung v. d. Norm.	Zahl der Tage mit Niederschl. ≥0,1	≥1,0	≥10,0	≥ 0,1
Inn, Salzach, Saalach	Abtenau	712	·	·	·	14,7	14,5	13,2	1,9	·	·	1,2	0,0	7,8	4,9	5,8	·	·	·	·	·	·	1,2	·	·	·	·	0,0	·	4,1	3,3	·		72,6	61	-45	11	11	7	5
	Golling	476	·	·	·	12,6	8,4	5,3	4,2	·	·	·	3,2	4,4	7,6	6,4	·	·	·	·	·	·	·	·	4,2	·	·	·	·	4,1	6,4	·		66,8	56	-53	11	11	7	3
	Hallein *	450	·	·	·	5,2	3,1	6,3	·	·	·	0,0	4,1	6,8	7,5	0,0	·	·	0,6	·	·	·	·	·	29,5	·	·	·	·	8,0	6,0	·		72,1	63	-42	10	9	4	1
	Hintersee b. Bchtg.	805	·	·	·	14,1	16,8	12,8	5,7	·	·	0,9	0,2	4,5	4,4	4,6	·	·	·	·	0,0	·	·	0,0	·	·	·	0,2	0,7	6,3	7,1	0,3		78,6	67	-38	14	9	5	7
	Wimbachgrieshütte	1330	·	·	·	14,6	18,0	22,6	0,0	·	0,0	0,3	12,3	5,7	4,6	1,4	1,5	·	·	·	1,2	·	·	0,7	·	·	1,3	0,3	·	·	10,8	·		96,3			14	11	12	22
	Loipl	830	0,6	·	·	17,2	21,9	22,6	3,4	·	·	1,0	0,3	7,6	2,9	0,0	·	·	·	·	·	·	·	0,0	0,0	·	·	0,1	0,4	5,2	7,4	0,0		90,6	73	-35	13	9	5	10
	Berchtesgaden **	600	0,0	·	·	18,6	16,0	17,6	4,1	0,0	0,1	0,2	1,8	6,0	5,5	5,9	0,0	·	·	·	·	·	0,0	·	1,1	·	·	0,0	0,2	6,5	8,0	0,1		91,7			15	11	7	2
	Königssee	605	·	·	0,4	·	11,8	14,5	1,3	·	·	0,6	1,2	1,9	6,5	5,5	·	·	·	·	·	·	0,0	·	·	·	·	0,1	·	6,1	12,6	0,1		62,6			13	9	7	4
	Schellenberg	540	·	·	·	14,8	18,0	19,6	0,4	·	·	·	2,6	5,7	4,1	9,3	·	·	·	·	·	·	·	·	·	·	·	0,6	·	3,0	6,1	0,3		84,5	67	-41	12	9	5	2
	Untersberg	1663	·	·	·	·	·	·	·	60,0			·	·	·	·	·	·	·	·	·	·	·	·	·	·	1,6	·	3,4	9,0	·		104,0	170	(+45)	3	3	1	28
	Glanegg	450	·	·	0,8	9,1	11,2	17,5	7,3	0,3	·	0,5	3,9	3,8	1,3	9,5	·	·	·	·	·	·	·	·	·	·	·	·	0,5	2,5	7,8	·		76,0			14	10	5	3
	Salzburg	434	·	·	0,0	6,6	6,5	11,1	3,9	·	·	0,6	3,6	3,5	2,6	6,9	0,2	·	·	·	·	·	0,0	·	0,0	·	0,0	0,1	0,3	1,4	11,7	0,1		53,3	55	-49	15	10	6	4
	Seekirchen	500	0,2	·	·	11,1	14,0	23,5	4,5	·	·	0,0	0,2	2,6	0,6	5,2	0,9	·	·	·	·	·	0,0	·	·	·	0,0	0,6	0,2	1,7	9,1	0,5		74,9	56	-39	15	8	6	4
	Saalbach	1006	·	·	0,0	3,0	18,0	12,0	0,0	·	·	·	0,0	0,0	0,0	0,5	·	·	·	·	·	·	·	·	·	·	·	·	·	0,0	2,2	·		36,7	40	-55	6	6	4	10
	Saalfelden	744	·	·	·	9,9	22,4	12,5	0,5	·	·	0,4	1,1	1,6	0,5	1,4	·	·	·	·	·	·	·	·	·	·	·	·	0,9	2,3	·			53,5	70	-22	12	7	8	9
	Hütten	820	·	·	·	12,0	28,0	17,6	0,7	·	·	0,0	0,0	0,0	0,0	6,5	·	·	·	·	·	·	·	·	·	·	·	·	4,6	6,0	1,9	·		77,3	67	-39	8	7	4	17
	Falleck	1150	Beobachtungen fehlen																																					
	Lofer	639	0,4	·	·	17,3	25,7	16,0	0,0	·	·	1,2	2,0	5,3	4,0	5,7	·	·	·	·	·	·	·	0,0	0,2	·	2,3	3,9	·	5,0	4,8	·		93,8	84	-18	14	12	6	5
	Waidring	775	0,5	·	·	16,1	16,2	24,1	1,3	·	·	2,2	0,6	5,4	2,4	5,6	0,0	·	·	·	·	·	·	·	·	·	·	1,9	·	0,9	11,1	·		90,3	77	-28	13	10	8	9
	Traunsteinerhütte	1580	2,8	·	·	15,6	19,8	25,1	15,2	·	·	3,8	·	18,0	4,3	5,3	1,0	·	·	·	·	·	·	·	4,4	·	·	0,4	·	8,1	12,4	·		136,2			14	13	8	30
	Weißbach	611	0,3	·	·	17,1	12,2	27,9	5,9	·	·	4,9	0,0	2,2	7,4	8,8	·	·	·	·	·	·	·	0,1	·	·	·	0,4	·	3,4	14,1	·		104,7	69	-32	13	10	6	6
	Schwarzbachwacht	868	0,8	·	·	20,0	18,8	22,9	2,4	·	·	1,9	·	10,4	4,4	7,4	·	·	·	·	·	·	·	0,0	0,2	·	·	·	0,4	9,2	7,0	0,2		106,0	83	-21	14	10	7	19
	Jettenberg	510	0,6	·	·	17,8	21,0	19,5	2,0	·	·	1,5	0,7	6,3	5,2	5,6	0,0	·	·	·	·	·	·	·	0,1	·	·	0,0	·	3,4	7,0	·		90,7	72	-35	13	10	6	2
	Predigtstuhl	1575	1,5	·	·	9,7	11,8	21,9	5,6	·	·	1,9	1,7	12,6	8,3	10,5	·	·	·	·	·	·	·	·	0,1	·	·	0,3	0,9	10,3	10,6	0,5		108,2			16	12	9	30
	Reichenhall, Bad	465	·	·	0,1	14,2	16,5	22,5	4,6	·	·	0,5	0,3	5,4	8,0	5,5	·	·	·	·	·	·	·	·	·	·	·	·	·	5,1	7,8	·		91,5	86	-14	12	9	5	1
	Hallthurm	693	Beobachtungen fehlen																				·																	
	Ainring	430	Beobachtungen fehlen																																					
	Oberteisendorf	522	0,3	·	·	9,5	16,0	17,1	4,0	·	·	·	·	1,5	2,0	4,0	0,5	·	·	·	·	·	·	·	·	·	·	·	0,2	·	0,3	7,0	0,2		62,6	51	-60	13	8	6	5
	Nußdorf	430	·	·	·	9,3	8,5	12,6	3,0	·	·	·	·	1,7	1,1	3,6	0,8	·	·	·	·	·	·	·	·	·	·	1,2	·	·	14,6	·		62,4	65	-34	10	9	5	2
	Laufen	400	·	·	·	11,2	10,0	15,6	9,3	·	·	·	·	2,9	11,0	6,1	·	·	·	·	·	·	·	·	·	·	·	·	·	·	9,0	3,8		53,2	60	-36	9	9	2	·
	Waging	465	·	0,0	10,0	13,3	10,2	23,4	2,8	·	·	·	0,0	1,8	2,4	3,9	·	·	·	·	·	·	·	·	·	·	·	·	·	10,7	·	·		78,5	79	-20	9	9	6	2
	Geretsberg	500	0,8	·	·	10,0	9,2	14,6	1,4	·	·	·	·	1,6	1,0	2,2	0,2	·	·	·	·	·	·	·	·	·	1,4	·	·	16,6	4,4	·		63,4	74	-23	12	10	3	4
	Ostermiething	400	·	·	·	7,3	9,0	12,2	0,0	·	·	·	·	1,7	4,2	2,0	0,0	·	·	·	·	·	·	·	·	·	0,0	·	·	20,0	6,8	·		63,2	75	-27	8	8	3	·
	Burghausen	400	·	·	0,6	14,9	9,2	11,5	2,6	·	·	·	·	1,4	1,7	2,5	0,2	·	·	·	·	·	·	·	·	·	·	·	0,0	·	·	38,2	10,1		92,9	133	+23	11	9	6	1
Salzach bis Rott	Neukirchen	413	·	·	·	8,5	8,4	9,1	2,1	·	·	·	·	0,8	3,5	3,9	·	·	·	·	·	·	·	·	·	·	0,3	·	·	·	7,8	·		44,4			9	7	4	·
	Braunau	352	·	·	·	8,4	8,9	0,9	·	·	·	·	·	·	2,2	0,3	·	·	·	·	·	·	·	·	·	·	·	·	·	·	12,4	·		33,1	44	-42	6	4	3	·
	Straßwalchen	541	unvollständig beobachtet																																					
	Mattighofen	451		·	·	15,8	11,1	16,6	2,0	·	·	·	·	0,7	1,7	4,1	0,4	·	·	·	·	·	·	·	·	·	·	0,2	·	·	10,8	·		63,4			10	7	4	·
	St. Johann am Walde	636		·	·	17,1	11,6	13,1	·	·	·	·	·	0,2	0,3	3,3	0,4	·	·	·	·	·	·	·	·	·	·	·	·	·	4,6	·		50,6			8	5	4	·
	Waldzell	522	0,0	0,0	6,5	14,2	4,5	3,5	3,8	·	·	·	·	6,5	8,1	4,5	2,3	·	·	·	·	·	·	·	·	0,8	1,0	·	·	·	15,1	0,2		71,1	77	-21	13	11	2	2
	Altheim	368	·	·	·	8,5	7,6	2,4	·	·	·	·	·	0,1	0,2	0,2	0,4	·	·	·	·	·	·	·	·	·	0,8	·	·	·	3,8	·		24,0			9	4	2	·
	Würding	321	·	·	·	4,3	4,8	6,8	1,5	·	·	·	·	0,0	0,7	2,6	0,9	·	·	·	·	·	·	·	·	·	·	0,0	·	·	1,4	·		23,0	34	-44	8	6	3	·
	Ried i. Innkreis	452	·	0,9	·	3,8	8,3	9,4	1,6	·	·	·	·	0,2	1,4	3,6	1,4	·	·	·	·	·	·	·	·	·	·	·	0,8	1,6	8,0	·		41,0	47	-46	12	9	3	·
Rott	Oberbergkirchen	490	·	·	·	6,1	7,1	9,0	1,2	·	·	·	·	0,1	2,0	2,0	0,0	·	3,0	·	·	·	·	·	·	·	·	·	·	·	8,9	·		39,4	67	-20	9	6	6	·
	Gangkofen	440	·	·	·	3,7	6,6	8,2	0,7	·	·	·	·	0,0	1,6	2,4	0,0	·	2,1	·	·	·	·	·	·	·	·	·	0,0	·	8,6	16,3	3,0		53,2	86	- 9	10	9	4	·
	Wurmannsquick	509	·	·	0,2	4,5	6,2	6,3	3,7	·	·	·	·	0,0	1,2	1,2	0,0	·	3,1	·	·	·	·	·	·	·	·	·	0,0	·	0,0	18,7	·		45,1	74	-16	9	8	4	1
	Pfarrkirchen (Ndb.)	381	·	·	0,6	4,0	7,0	9,1	·	·	·	·	·	0,3	1,8	2,0	0,2	·	0,9	·	·	·	·	·	·	·	·	·	0,1	·	·	13,2	0,1		40,1	63	-24	12	6	4	1

* Oberalm ** Stanggaß

Flußgebiet	Ort	See-höhe m	1	2	3	4	5	6	7	8	9	10	11	12	13	14	15	16	17	18	19	20	21	22	23	24	25	26	27	28	29	30	31	Monatssumme mm	% d. Mittels	Abweichung v. d. Norm.	Zahl der Tage mit Niederschl. ≥0.1	≥1.0	≥10	≥30
Inn	Lambrechten	404	·	·	·	5,8	5,3	9,8	0,0	·	·	·	·	·	0,0	5,6	0,0	·	·	·	·	·	·	·	·	·	0,0	·	·	·	15,8	·		43,3	60	-31	5	5	3	·
Inn	Sigharting	341	·	·	·	5,6	12,2	8,3	·	·	·	·	·	·	0,0	5,0	·	·	·	·	·	·	·	·	·	·	·	·	·	3,2	·			34,3			5	5	1	·
Inn	Schärding	313	Beob. Stelle aufgehoben																																					
Inn bis Gr. Mühl	Schardenberg	541	·	·	0,1	10,7	21,4	6,8	0,9	·	·	·	·	0,3	0,4	5,0	0,3	·	0,1	·	0,2	·	·	·	·	·	0,0	·	·	0,6	8,2	·		53,0	69	-35	13	5	5	·
Inn bis Gr. Mühl	Münzkirchen	484	·	·	·	10,1	22,9	7,6	2,5	·	·	·	·	·	2,2	5,4	6,1	·	0,4	·	·	·	·	·	·	·	·	0,4	·	·	4,5			62,1	77	-19	10	8	6	6
Inn bis Gr. Mühl	Oberfrauenwald	800	0,0	·	·	21,6	33,2	·	·	·	·	·	·	0,0	0,8	6,5	0,1	·	·	·	·	·	·	·	2,7	·	·	·	0,1	3,8	5,5	·		74,3	105	+3	9	6	4	4
Inn bis Gr. Mühl	Obernzell	290	·	·	·	14,3	20,4	5,5	1,4	·	·	·	·	0,8	·	6,5	1,0	·	·	·	·	·	·	·	·	·	·	·	·	·	6,2	·		56,1	81	-13	8	7	4	·
Inn bis Gr. Mühl	Vichtenstein	544	·	·	·	13,0	23,2	9,0	0,5	·	·	·	·	0,1	0,2	8,2	2,0	·	0,1	·	0,6	·	·	·	2,7	·	·	·	·	1,8	6,0	·		67,4	86	-11	13	8	5	·
Inn bis Gr. Mühl	Wegscheid	721	0,2	·	0,1	18,5	33,1	8,0	0,2	·	·	·	·	·	0,6	8,1	0,5	·	·	·	·	·	·	·	7,4	·	·	·	·	1,8	7,4	·		91,9	106	+14	12	7	6	4
Inn bis Gr. Mühl	Kollerschlag	735	·	·	·	16,2	40,0	4,7	·	·	·	·	·	·	1,0	7,2	0,6	·	·	·	·	·	·	·	11,9	·	·	·	·	4,6	11,8	·		98,0	118	+15	9	8	3	2
Inn bis Gr. Mühl	Pfarrkirchen (O. D.)	817	nicht beobachtet																																					
Inn bis Gr. Mühl	Kirchberg a. d. D.	600	·	·	·	6,6	22,2	5,5	·	·	·	·	·	·	·	6,5	1,5	·	·	·	0,1	·	0,9	·	·	·	·	·	0,3	0,8	8,3	·		52,7	73	-20	10	6	2	·
Gr. Mühl bis Rodl	Schwarzenberg	756	0,5	·	·	14,0	22,0	5,0	·	·	·	·	·	0,3	0,5	6,0	·	·	·	·	·	·	·	·	1,3	·	·	·	·	6,3	6,7	·		62,6	92	- 5	10	7	5	13
Gr. Mühl bis Rodl	Schlägl	590	·	·	·	9,2	23,5	3,5	·	·	·	·	·	1,0	1,0	5,6	0,4	·	·	·	·	·	·	·	0,0	·	·	·	·	3,6	8,1	·		55,9	93	- 4	9	8	4	·
Gr. Mühl bis Rodl	St. Thomas	722	11,1	·	·	5,6	21,5	8,0	·	·	·	·	·	0,6	1,9	5,2	·	0,0	·	·	·	·	·	·	·	·	·	·	·	1,5	11,6	·		60,0			9	8	5	3
Gr. Mühl bis Rodl	Haslach	500	nicht beobachtet																																					
Gr. Mühl bis Rodl	St. Peter a. Wimb.	668	·	·	·	11,0	21,3	3,4	·	·	·	·	·	·	0,1	6,4	0,5	·	·	·	·	·	·	·	5,0	·	·	·	·	3,8	10,4	·		61,9	94	- 4	9	7	3	2
Rodl	Aschach	270	·	·	0,0	19,8	32,0	0,0	·	·	·	·	·	·	·	6,0	0,0	·	·	·	·	·	1,1	·	·	·	·	0,0	0,0	3,5	8,7	·		72,6	117	+11	6	6	3	·
Rodl	Feuerbach	388	1,0	·	·	8,3	14,4	16,0	1,4	·	·	·	·	·	·	5,7	·	·	·	·	·	·	·	·	·	·	·	·	·	0,7	3,0	·		51,5	63	-30	8	7	2	·
Rodl	Neukirchen a. Walde	555	·	·	·	12,1	26,2	01,2	1,2	·	·	·	·	0,3	0,8	1,0	0,8	·	·	·	·	·	·	·	·	·	·	·	0,3	0,1	3,4	0,3		57,7	66	-30	12	6	5	3
Rodl	Grieskirchen	335	·	·	·	10,1	7,4	11,0	1,4	·	·	·	·	0,4	0,9	5,9	0,4	·	·	·	·	·	·	·	·	·	·	0,4	0,2	6,1	10,4	·		54,6	73	-20	12	7	4	·
Rodl	Scharten	395	unvollständig beobachtet																																					
Donau	Guglwald	760	·	·	·	11,7	23,5	1,2	·	·	·	·	·	·	1,8	4,6	0,4	·	·	·	·	·	2,7	·	·	·	·	·	0,8	3,8	9,4	·		56,9	115	+ 8	10	8	2	2
Donau	Waxenberg	760	1,0	·	·	11,4	22,4	1,2	·	·	·	·	·	·	1,7	6,6	0,5	·	·	·	·	·	·	·	·	·	·	·	·	18,3	8,4	·		71,5			9	8	3	2
Donau	Gramastetten	544	·	·	·	0,0	17,2	5,4	·	·	·	·	·	4,2	0,0	1,2	0,6	·	·	·	2,1	·	·	·	·	·	·	·	·	9,7	18,0	·	·	58,4	78	-17	8	7	2	1
Donau	Linz (Stadt)	260	0,1	0,0	·	7,7	15,1	6,4	0,4	·	·	·	·	0,1	0,2	4,2	0,7	0,0	·	·	·	·	·	·	·	·	·	0,4	0,0	0,9	9,8	0,1		45,5	77	-13	13	5	2	15
Donau	Hellmonsödt	824	·	·	·	14,4	19,6	4,4	1,4	·	·	·	·	·	·	2,6	3,6	·	·	·	·	·	·	·	·	·	·	0,5	0,2	2,7	14,4	0,1		63,9	86	-10	11	8	3	5
Traun	Gößl	710	1,0	·	0,1	12,7	18,2	12,2	0,3	·	·	·	·	8,3	3,6	1,9	0,8	·	·	·	·	·	0,0	2,1	3,4	·	·	2,6	1,1	3,1	7,6	2,7		81,3	68	-39	17	15	8	5
Traun	Altaussee-Salzberg	950	·	·	10,0	17,5	18,0	24,0	3,0	·	·	·	·	12,8	6,8	7,0	·	·	·	·	·	·	·	·	3,5	·	·	1,0	·	3,2	9,8	1,5		118,1	68	-56	13	13	7	24
Traun	Aussee, Bad	644	·	·	1,0	11,2	15,0	9,3	0,2	·	·	·	·	6,8	3,8	1,3	0,5	·	·	·	·	·	·	·	4,7	3,0	·	0,6	·	3,1	9,1	3,7		73,3	65	-40	15	12	6	3
Traun	Simonyhütte	2202	nicht beobachtet																																					
Traun	Lahn	497	·	·	·	10,6	14,0	12,7	1,1	·	·	·	·	8,2	0,9	5,5	·	·	·	·	·	·	·	·	0,3	·	·	·	·	·	8,5	2,2		64,1			10	8	3	3
Traun	Gosau	744	·	·	·	11,2	16,9	16,6	1,7	·	·	·	·	8,2	2,0	2,3	0,3	·	·	·	·	·	·	·	0,6	·	·	·	·	3,7	8,6	·		72,1	58	-53	11	9	7	9
Traun	Goisern	500	1,8	·	·	9,9	12,5	16,4	1,2	·	·	·	0,5	0,8	4,6	2,8	0,4	·	·	·	·	·	·	·	3,3	·	·	·	·	3,9	7,1	·		65,2	58	-47	13	10	3	·
Traun	Ischl, Bad	492	·	·	·	15,3	11,9	19,2	3,9	·	·	·	0,3	7,9	5,9	1,8	3,2	·	·	·	·	·	·	·	6,5	·	·	0,0	0,1	0,4	8,5	1,2		86,1	65	-46	14	11	3	·
Traun	St. Gilgen	539	1,0	·	·	14,8	17,0	29,0	2,6	·	·	·	·	5,5	2,2	·	1,0	·	·	·	·	·	·	·	1,1	·	0,7	·	·	1,8	9,5	·		82,2	56	-65	12	11	3	·
Traun	Offensee	651	0,6	·	·	2,6	16,8	9,8	4,3	·	·	·	5,0	6,9	7,2	2,8	·	·	·	·	·	·	0,6	·	·	·	·	·	1,3	·	10,0	7,0		75,9	58	-56	13	11	2	3
Traun	Vord. Langbathsee	675	3,2	·	·	15,0	21,4	19,0	2,6	4,4	0,2	·	·	7,8	5,0	6,7	0,8	·	·	·	·	·	0,2	·	14,1	·	·	0,8	0,4	0,8	8,6	3,9		114,9	73	-42	18	12	11	5
Traun	Feuerkogel	1577	1,4	·	·	20,6	37,9	35,4	14,8	·	·	·	·	19,2	14,4	12,1	4,9	·	·	·	·	·	0,6	·	5,8	·	·	0,9	0,6	1,2	13,6	6,4		189,8			16	13	10	30
Traun	Ebensee	445	1,8	·	·	11,5	18,4	15,3	2,3	·	·	·	·	6,0	3,7	7,0	0,5	·	·	·	·	·	·	1,0	5,3	·	·	0,6	0,4	2,2	18,0	6,6		100,6	65	-54	16	13	4	2
Traun	Ort	422	·	·	2,2	10,0	7,6	14,0	·	·	·	·	·	3,6	0,7	6,3	·	·	·	·	·	·	·	1,0	1,0	·	·	10,6	3,0	·	7,5	0,9		68,4	51	-45	13	11	2	
Traun	Laakirchen	440	·	·	·	10,3	6,0	15,7	4,5	·	·	·	·	·	0,8	4,0	0,4	·	·	·	·	·	·	·	0,5	0,7	·	0,4	0,6	0,5	0,6	10,1	4,3		53,4			15	7	3	2
Ager	Fuschl	669	0,5	·	·	14,0	17,4	20,8	3,2	·	·	·	0,0	4,7	2,4	5,6	0,5	·	·	·	·	·	0,0	·	·	·	·	0,0	0,0	3,9	6,2	0,3		79,5	55	-64	12	9	7	5
Ager	Mondsee	482	0,3	·	·	15,9	20,5	26,8	2,9	·	·	·	·	3,4	6,1	4,3	1,2	·	·	·	·	·	·	0,4	·	·	·	·	·	0,4	9,6	0,1		91,9	67	-45	12	9	4	1
Ager	Weißenbach	467	0,5	·	·	11,1	16,2	14,9	2,8	·	·	·	·	4,3	5,3	3,1	·	·	·	·	·	·	0,9	·	2,6	·	·	0,3	·	4,0	7,7	2,5		78,2	58	-56	15	12	5	3
Ager	Attersee	480	0,1	·	·	11,1	9,9	11,7	4,1	·	·	·	0,0	2,2	3,7	4,7	1,2	·	·	·	·	·	0,0	0,0	0,1	·	·	0,0	0,0	0,0	7,1	1,2		56,1			12	10	4	3
Ager	Frankenmarkt	536	·	·	2,2	12,0	18,9	11,0	8,4	·	·	0,2	2,0	2,0	4,4	4,6	1,4	·	·	·	4,4	2,3	·	·	·	·	0,0	0,3	·	·	8,1	0,2		80,4	86	-11	16	13	8	7

Flußgebiet	Ort	Seehöhe m	1	2	3	4	5	6	7	8	9	10	11	12	13	14	15	16	17	18	19	20	21	22	23	24	25	26	27	28	29	30	31	Monatssumme mm	% d. Norm.	Abweichung v. d. Norm.	Zahl der Tage mit Niederschl. ≥0,1	≥1,0	≥10,0	☼	☒
Traun: Ager	Frankenburg	515	·	·	·	12,5	8,5	11,8	4,1	·	·	·	·	4,5	3,2	4,1	1,2	·	·	·	·	0,4	·	·	·	·	1,5	·	0,2	8,4	1,1		61,5	65	-35	13	11	4	2
	Vöcklabruck	433	·	·	·	11,0	9,7	11,2	2,8	·	·	·	·	0,2	0,9	·	0,1	·	·	·	·	·	·	·	0,0	·	·	0,0	·	0,7	4,9	·		40,7	42	-35	9	5	4	·
	Hochleckenhaus	1672	Beob. Stelle aufgehoben																																						
Traun: Alm	Lambach	400	0,4	·	0,8	7,4	·	0,3	·	·	·	·	·	0,0	0,3	·	·	·	·	·	·	·	·	·	·	·	·	·	·	0,0	3,5	·		12,7	17	-64	6	2	2	·
	Almsee	593	·	·	·	7,0	9,5	1,4	4,0	·	·	·	·	9,5	4,0	3,0	·	·	·	·	·	·	·	1,5	1,6	·	·	3,5	·	5,0	14,7	10,0		74,7			13	13	4	3
	Grünau	527	·	·	·	11,7	8,6	24,3	2,1	·	·	·	·	3,5	3,2	7,2	0,6	·	·	·	·	·	·	3,2	1,6	·	·	2,1	1,6	7,2	15,3	6,2		96,4	73	-36	15	14	4	·
	Scharnstein	475	·	·	·	·	4,2	6,4					·	1,4	·	2,0	·	·	·	·	·	·	·	1,1	0,9	·	·	0,4	0,6	·	25,2	0,9		43,1	43	-59	10	6	2	1
	Vorchdorf	414	unvollständig beobachtet																																						
Traun: Krems	Wels	319	·	·	·	9,3	8,7	3,8	1,5	·	·	·	·	0,0	0,2	3,6	0,8	·	·	·	·	·	0,0	·	·	·	·	0,1	0,3	1,4	9,8	0,2		45,7	66	-23	12	7	3	·
	Kirchdorf	431	·	·	·	10,5	6,4	19,5	5,2	·	·	·	·	0,8	0,6	5,5	0,8	·	·	·	·	·	7,1	3,2	0,4	·	·	3,6	0,3	5,2	28,4	2,3		97,2	96	- 4	15	11	3	·
	Kremsmünster	390	·	·	·	7,6	7,2	16,0	2,2	·	·	·	·	1,5	0,7	4,7	0,6	·	·	·	·	·	·	·	·	·	·	1,0	0,3	1,7	26,0	3,0		66,5	77	-19	13	10	4	·
	Neuhofen	302	·	·	·	4,0	5,5	5,1	1,5	·	·	·	·	0,0	·	5,6	0,6	·	·	·	·	·	·	·	·	·	·	0,8	0,4	13,7	18,5	3,8		69,5	86	-11	11	8	2	·
Traun: Ebelsberg	Ebelsberg	266	·	·	·	2,5	1,2	7,2	0,6	·	·	·	·	0,3	0,2	4,4	0,3	·	·	·	·	·	0,4	·	·	·	·	0,6	·	0,2	1,7	0,1		30,0	45	-38	13	6	2	·
Donau: Traun bis Enns	Schenkenfelden	735	·	·	·	1,3	28,6	5,3	·	·	·	·	·	11,0	2,1	4,2	·	·	·	·	·	·	0,1	·	·	·	·	·	·	5,6	7,1	·		55,3	80	-14	9	8	4	5
	Neumarkt b. Freistadt	629	·	·	·	6,2	13,8	1,7	0,3	·	·	·	·	0,2	·	4,6	·	·	·	·	·	·	·	·	·	·	0,2	0,8	3,0	0,2	·	·		31,2	56	-25	10	5	4	·
	Hargelsberg	323	·	·	·	6,6	6,9	6,6	0,0	·	·	·	·	·	·	2,5	4,2	1,4	·	·	·	·	·	·	·	·	·	1,3	·	4,6	11,2	·		45,3			9	9	2	·
	Mauthausen	244	·	·	·	9,2	13,4	6,4	·	·	·	·	·	·	·	0,4	·	·	·	·	·	·	·	·	·	·	·	0,1	3,0	7,4	0,1	0,1		40,1	65	-22	9	5	·	·
Quelle bis Enns	Flachau	925	·	·	·	4,3	14,5	2,6	·	·	·	·	·	·	0,0	·	·	·	·	·	·	·	·	·	·	·	·	·	0,0	3,8	8,7	0,0		33,9	44	-43	5	5	1	17
	Radstadt	856	0,7	·	·	5,9	8,6	8,4	3,3	·	0,2	0,5	0,6	8,5	3,5	7,7	0,2	·	·	·	·	0,8	0,0	1,3	·	·	·	0,8	2,0	2,1	12,5	4,6		77,2	103	+ 2	19	12	13	30
	Roßbrand	1769	nicht beobachtet																																						
	Obertauern	1658	0,6	·	·	5,6	8,4	8,3	8,3	·	0,2	0,5	0,5	5,6	3,4	7,7	0,2	·	·	·	·	0,8	0,0	1,3	·	·	·	0,8	2,0	4,0	12,5	·		70,7	56	-55	18	11	13	30
	Untertauern	1004	0,5	·	·	3,3	8,0	8,2	1,1	·	·	·	0,1	2,0	1,7	4,4	·	·	·	·	·	·	·	0,2	·	·	·	0,2	1,1	2,8	5,8	1,9		41,3	37	-71	15	11	7	16
	Filzmoos	1060	nicht beobachtet																																						
	Schladming	732	·	·	·	4,5	13,2	3,7	0,5	·	·	·	0,0	0,8	0,6	·	·	·	·	·	·	·	·	1,6	·	·	·	0,3	1,0	1,5	9,0	0,3		37,0	56	-29	12	7	5	2
	Ramsau i. Stmk.	1100	0,4	·	·	5,7	15,0	2,0	7,1	·	·	·	0,1	3,6	1,2	0,3	·	·	·	·	·	·	·	1,4	0,1	·	·	0,4	1,0	3,0	3,1	1,2		45,6	51	-44	16	11	7	9
	St. Nikolai	1126	·	·	·	·	1,4	1,0	·	·	·	·	3,0	5,4	10,2	1,0	·	·	·	·	·	·	1,0	3,5	·	·	·	15,2	·	3,2	4,2	·		43,1	55	-41	11	11	5	9
	Gröbming	776	·	·	·	4,1	10,3	0,7	·	·	·	·	0,4	0,0	0,5	·	·	·	·	·	·	·	·	1,4	·	·	0,0	·	5,1	1,2	3,0	1,4		29,1	41	-42	11	9	2	1
	Hollhaus	1609	nicht beobachtet																																						
	Brünnerhütte	1747	·	·	·	4,3	8,1	7,8	·	·	·	1,2	3,5	4,6	8,4	2,1	1,4	·	·	·	·	·	·	·	·	·	·	2,8		10,2	·		54,4			13	13	9	30
	Donnersbach	690	·	·	·	4,7	9,6	2,7	1,5	·	·	·	·	1,2	·	·	·	·	·	·	·	·	·	8,2	·	·	·	8,9	2,3	2,9	1,5	1,0		44,5			11	11	3	2
	Pürgg	786	·	·	·	11,6	15,5	5,3	·	·	·	·	·	1,2	·	·	·	·	·	·	·	·	·	11,0	·	·	·	11,4	2,6	4,0	1,7	0,1		85,0			10	9	3	2
	In der Gülling	1159	1,2	·	·	10,5	8,4	2,4	1,8	·	·	·	2,5	2,1	6,8	·	·	·	·	·	·	·	·	3,6	·	·	·	3,4	2,9	2,8	4,8	3,1		56,3			14	14	7	20
	Liezen	659	2,9	·	·	4,9	5,8	3,9	1,7	·	·	·	·	3,6	0,9	0,6	·	·	·	·	·	·	·	5,7	·	·	·	1,6	0,6	1,5	2,5	1,3		37,5	44	-48	14	11	6	1
	Hohentauern	1265	0,7	·	·	2,8	2,7	2,1	3,5	·	·	·	0,1	5,4	1,0	2,0	0,1	·	·	·	·	0,4	0,6	4,6	1,9	·	·	4,3	4,1	3,4	1,9	0,1		41,7	37	-70	19	13	6	9
	Trieben	708	·	·	·	2,6	3,8	1,5	0,7	·	·	·	0,2	0,5	·	0,2	·	·	·	·	·	0,2	0,1	2,6	0,1	·	·	2,5	2,3	2,2	3,3	0,1		22,9	31	-60	16	8	4	4
	Rottenmann	674	·	·	·	3,6	7,3	1,4	0,1	·	·	·	·	1,6	0,2	0,1	·	·	·	·	·	·	·	3,4	·	·	·	0,4	0,4	4,2	2,2	0,2		25,0			13	7	6	3
	Admont	641	·	·	·	2,1	7,0	1,0	1,2	·	·	·	·	0,7	0,3	·	·	·	·	·	·	·	·	2,2	2,9	·	·	1,7	1,7	1,6	1,6	·		24,0	29	-60	12	10	6	1
	Gstatterboden	564	5,2	·	·	3,2	2,4	1,2	1,1	·	·	·	·	2,2	0,4	0,1	·	·	·	·	·	·	·	0,2	10,2	·	·	1,5	1,9	3,0	4,6	0,7		39,0			15	11	3	1
	Hieflau	492	3,2	·	·	3,8	3,4	5,7	2,8	·	·	·	0,4	6,3	5,3	2,9	·	·	·	·	·	·	·	·	5,8	·	·	1,9	2,1	2,1	11,9	0,3		59,1	46	-69	15	13	6	4
	Eisenerz	737	0,1	·	·	3,2	2,7	1,5	0,9	·	·	·	·	1,3	1,3	0,7	·	·	·	·	·	0,7	2,5	1,6	·	·	·	2,0	3,8	1,1	5,1	0,4		28,8	30	-66	16	11	3	2
	Radmer	702	2,1	·	·	2,3	2,6	4,9	4,2	·	·	·	·	3,6	5,0	2,0	·	·	·	·	·	·	·	2,2	1,9	·	·	4,8	3,2	3,0	5,6	0,8		48,2	34	-92	15	14	6	6
Salza	Mariazell	853	·	·	·	1,8	1,5	4,7	6,4	0,2	·	·	0,1	3,1	1,4	1,7	0,1	·	·	·	·	·	0,1	11,6	·	·	·	1,6	0,1	4,6	2,5	·		38,7	54	-33	16	11	8	4
	Gollrad	961	1,2	·	·	2,0	2,2	·	1,4	·	1,2	1,4	0,4	2,4	6,8	4,4	4,2	2,2	0,4	·	·	·	1,4	1,6	1,2	·	2,2	3,6	5,8	0,8	2,4	0,4		49,6	34	-97	22	18	8	4
	Weichselboden	677	0,5	·	·	4,0	4,3	4,1	1,7	·	·	·	·	4,4	0,7	3,9	·	·	·	·	·	·	1,7	6,3	0,6	·	·	1,5	·	7,2	5,4	0,4		46,7	44	-60	15	11	4	2
Salza bis Steyr	Groß Reifling	428	·	·	·	5,6	5,2	4,7	6,7	·	·	1,1	3,1	4,2	6,4	3,6	·	·	·	·	·	·	·	0,5	1,2	·	·	2,9	3,4	5,8	6,2	7,1		67,7			16	15	4	·
	Unterlaussa	535	·	·	·	8,0	6,8	10,8	3,5	·	·	·	·	0,7	0,6	·	·	·	·	·	·	·	·	21,3	18,4	·	·	0,2	1,5	2,8	·	·		64,6			11	8	4	2
	Klein Reifling	390	·	·	0,8	7,4	4,2	12,3	16,2	1,6	·	·	·	1,9	·	·	·	·	·	·	·	·	·	14,6	18,2	·	·	·	0,7	6,2	8,1	·		32,2			12	10	·	·

Flußgebiet	Ort	Seehöhe m	1	2	3	4	5	6	7	8	9	10	11	12	13	14	15	16	17	18	19	20	21	22	23	24	25	26	27	28	29	30	31	Monatssumme mm	% d. Norm.	Abweichung v. d. Norm.	Zahl der Tage mit Niederschl. ≥0,1	≥1,0	≥10,0	≥ (X)
Enns bis Steyr	Neustift	607	.	.	.	0.5	10.0	27.5	6.0	3.0	·	·	·	1.2	·	1.8	4.4	0.3	·	·	·	·	·	0.0	·	·	0.0	1.4	·	20.5	·	1.5		82.1			13	12	5	4
	Reichraming	349	nicht beobachtet																																					
	Laussa	440	.	.	0.0	7.6	8.9	13.1	5.7	·	·	·	·	2.7	0.6	7.8	0.3	·	·	·	·	·	·	3.1	·	·	·	0.5	·	4.5	29.8	·		86.6			12	9	5	2
	Hinterstoder	590	0.2	·	·	7.9	8.0	7.4	0.4	·	·	·	·	4.1	1.5	2.0	·	·	·	·	·	·	·	6.4	10.7	·	·	4.5	0.3	3.6	6.0	5.6		68.6	73	-25	15	12	3	2
	Pyhrnpaß	945	.	.	.	10.5	5.3	0.8	0.7	·	·	·	·	1.8	0.9	0.6	·	·	·	·	·	·	·	10.6	1.0	3.0	·	·	0.7	0.3	0.8	·		58.0	43	-77	13	6	8	23
	Linzerhaus	1385	.	.	.	4.1	8.7	2.5	·	·	0.0	0.0	0.4	5.6	2.5	1.7	·	·	·	·	·	·	0.4	15.3	5.2	·	·	1.1	1.0	7.1	9.2	·		64.8			14	12	7	28
	Puglalm	900	.	.	.	7.4	7.9	4.8	3.0	·	·	·	·	2.0	2.3	1.0	0.3	·	·	·	·	·	·	8.7	6.2	·	·	1.2	1.5	3.4	5.4	0.3		55.9			15	13	7	4
	Windischgarsten	601	.	.	.	3.9	11.3	6.4	0.8	·	·	·	0.0	0.9	2.7	1.4	0.1	·	·	·	·	·	·	8.6	7.2	·	·	0.3	0.2	2.2	6.3	0.3		52.6			15	12	4	3
	St. Pankraz	400	0.7	·	·	7.8	12.5	8.8	1.8	·	·	·	·	6.2	1.5	1.6	0.1	·	·	·	·	·	·	3.8	13.5	·	·	2.7	·	2.9	17.1	5.9		86.9	78	-24	15	13	5	4
	Klaus	470	0.6	·	·	12.6	15.0	15.6	6.2	·	·	·	·	2.7	0.5	7.0	1.4	·	·	·	·	·	·	4.5	4.7	·	·	3.5	0.3	8.5	73.4	6.0		112.5	132	+25	16	13	3	2
	Jäger a. Sattel	690	.	.	.	17.2	9.5	8.4	5.6	·	·	·	·	2.4	1.0	6.5	·	·	·	·	·	·	·	·	·	·	·	·	·	3.6	31.0	·		75.2			9	9	4	1
	Steyr	307	.	.	.	7.2	8.1	10.4	3.2	·	·	·	·	1.4	0.5	8.7	0.3	·	·	·	·	·	·	0.1	·	·	·	0.1	0.4	3.1	37.1	4.9		85.5	100	0	14	9	2	·
	Windhag	731	.	.	.	11.2	5.9	5.6	2.2	·	·	·	·	0.6	·	4.6	3.2	·	·	·	·	·	·	·	·	8.6	·	1.2	1.9	2.6	0.2	·		47.9			12	10	3	·
	Freistadt	566	.	.	.	9.9	6.4	2.8	·	·	·	·	·	1.0	1.2	1.3	9.1	·	·	·	·	·	·	·	·	·	·	0.2	1.5	5.6	4.8	·		43.2	80	-11	11	10	3	·
	Karlstift	920	.	.	.	7.3	9.0	7.0	3.4	·	·	·	·	3.3	2.3	8.4	·	·	·	·	·	·	·	·	·	·	·	·	0.3	2.8	15.7	3.5		63.0	97	- 2	11	10	3	·
	Weitersfelden	726	unvollständig beobachtet																																					
	Gutau	584	.	.	.	6.7	8.4	5.6	0.2	·	·	·	·	0.3	0.2	5.2	·	·	·	·	·	·	·	·	·	·	·	1.1	1.6	6.8	5.9	·		42.0	65	-23	11	8	2	2
	Tragwein	489	0.2	·	·	7.0	13.7	0.5	1.3	·	·	·	·	·	·	0.3	4.2	0.1	·	·	·	·	·	·	·	·	·	0.9	1.1	19.8	4.3	·		53.4	80	- 7	12	7	4	2
	Königswiesen	600	.	.	.	11.4	10.0	3.0	·	·	·	·	·	·	·	0.8	4.0	·	·	·	·	·	·	1.5	·	·	·	1.0	9.6	12.2	4.2	·		57.7	80	-14	10	9	2	·
	St. Thomas a. Blasenst.	722	.	.	.	9.6	10.4	1.7	0.9	·	·	·	1.1	0.2	0.1	4.1	·	0.6	·	·	·	·	·	·	·	·	·	0.2	0.5	19.2	3.7	0.6		52.9			14	7	5	1
	Oed	390	0.3	·	·	4.6	9.0	8.1	2.2	·	·	·	·	0.6	1.3	·	·	·	·	·	·	·	·	·	·	·	·	0.7	0.2	1.0	6.0	1.2		35.2	47	-40	12	8	1	2
	Grein	241	nicht beobachtet																																					
	Rorregg	535	.	.	.	5.5	13.0	5.1	2.0	·	·	·	·	·	·	0.9	1.7	·	·	·	·	·	·	·	·	·	·	0.8	0.7	8.1	5.1	2.0		44.9	65	-24	11	9	1	·
	Neuhaus a. Zellerrain	1002	0.5	·	·	8.5	12.9	8.7	4.1	·	·	·	·	10.4	1.5	3.5	·	·	·	·	·	·	·	2.2	10.4	4.4	·	1.1	·	4.1	3.9	2.7		78.9			15	14	8	19
	Lackenhof	807	2.2	·	·	6.1	11.3	9.4	3.6	·	·	·	·	7.1	1.5	3.7	0.9	·	·	·	·	·	·	·	2.2	3.1	·	1.2	·	2.6	13.6	3.2		70.7	48	-78	15	14	11	17
	Seehof b. Lunz	617	1.7	·	·	6.0	10.9	9.6	5.8	·	·	·	·	7.8	2.3	4.0	0.7	0.0	·	·	·	·	·	·	6.4	0.0	·	0.7	·	2.4	11.7	1.9		71.9			14	12	4	1
	Göstling	532	2.6	·	·	5.8	11.2	9.3	4.2	·	·	·	·	5.6	2.2	2.9	0.6	·	·	·	·	·	·	·	5.9	0.6	·	0.7	1.0	1.8	12.6	1.5		68.5			16	13	4	4
	Groß Hollenstein	487	2.4	·	·	9.2	10.3	15.0	4.0	·	·	·	·	6.0	3.0	6.0	1.5	·	·	·	·	·	·	·	7.9	·	·	1.5	·	9.1	10.2	1.5		87.6	88	-12	14	14	3	2
	Opponitz	422	3.4	·	·	9.0	10.2	9.3	6.0	·	·	·	·	6.5	2.0	13.5	1.1	·	·	·	·	·	·	·	1.5	0.5	·	1.2	1.9	1.2	10.4	1.8		79.5			16	15	2	·
	St. Leonhard a. Walde	721	0.2	·	·	11.3	7.4	11.2	5.7	·	·	·	·	3.1	0.4	4.4	·	·	·	·	·	·	·	·	·	·	·	0.2	0.4	1.4	16.8	2.1		64.6			13	9	5	4
	Seitenstetten	350	nicht beobachtet																																					
	Amstetten	277	0.1	·	·	5.7	11.3	9.1	1.9	·	·	·	·	0.2	3.4	4.1	0.1	·	·	·	·	·	·	·	·	·	·	1.0	0.1	0.9	11.1	1.0		50.0	75	-17	14	9	2	·
	Mitterbach	787	0.8	·	·	1.2	12.2	4.1	1.2	·	·	·	·	6.0	1.0	2.4	0.4	·	·	·	·	·	·	0.7	7.0	1.1	·	1.4	·	4.2	3.4	1.2		48.3			16	13	7	4
	Annaberg	969	2.2	·	·	5.8	2.8	8.0	4.2	·	·	·	·	6.7	1.2	2.7	1.2	·	·	·	·	·	·	·	0.6	·	·	1.4	·	7.5	5.0	2.5		52.4			14	13	11	24
	Kienbg.-Gaming	391	1.3	·	·	8.4	7.9	16.7	4.7	·	·	·	·	3.2	1.6	6.1	0.3	·	·	·	·	·	·	·	5.3	·	·	0.8	·	1.7	15.2	2.6		75.8	59	-69	14	12	6	3
	Scheibbs	380	1.5	·	·	8.6	8.3	12.2	3.6	·	·	·	·	2.1	2.4	5.1	·	·	·	·	·	·	·	·	·	·	·	0.3	·	0.5	10.5	2.5		57.6	59	-39	12	10	1	1
	Wieselburg a.d.E.	273	0.6	·	·	3.9	8.5	7.6	0.8	·	·	·	·	·	·	0.0	4.4	·	·	·	·	·	·	·	·	·	·	0.3	0.2	2.0	9.4	1.9		39.6	57	-29	11	7	2	·
	Gutenbrunn	824	.	.	.	6.3	14.9	3.1	1.1	·	·	·	·	0.9	0.9	2.2	·	·	·	·	·	·	·	0.1	7.0	·	·	0.2	2.0	10.4	4.5	5.1		58.7	72	-23	14	10	6	3
	Melk	215	.	.	.	4.7	4.6	6.2	·	·	·	·	·	·	·	2.7	·	·	·	·	·	·	·	·	·	·	·	·	·	2.4	4.5	7.0		32.1	59	-22	7	7	·	·
	Frankenfels	458	0.0	·	·	6.2	11.3	9.2	4.8	·	·	·	·	2.8	1.1	4.6	0.0	·	·	·	·	·	·	0.4	0.0	0.0	·	0.7	0.0	·	0.8	6.1	4.1		52.1	41	-75	12	9	5	3
	Hofstetten	330	0.3	·	·	1.4	3.9	3.6	3.0	·	·	·	·	0.9	3.5	·	·	·	·	·	·	·	·	·	·	·	·	·	·	0.3	·	3.9	9.3	7.1		37.2			11	9	2	·
	Gansbach	493	.	.	.	0.9	2.6	3.8	5.0	·	·	·	·	0.0	·	3.5	·	·	·	·	·	·	·	·	·	·	·	·	·	0.1	0.8	2.2	9.4	3.5		31.8			10	7	2	·
	Egelsee	400	nicht beobachtet																																					
	Ottenschlag	842	.	.	.	1.7	3.9	6.8	1.8	·	·	·	·	2.0	1.0	3.8	·	·	·	·	·	·	·	4.8	·	·	·	0.5	1.7	8.6	1.8	4.5		41.0	46	-10	13	12	4	·
	Lichtenau	650	.	.	.	0.8	0.4	·	·	·	·	·	·	·	·	1.4	·	·	·	·	·	·	·	0.9	·	·	·	·	·	4.2	2.5	3.2	4.6		17.7			8	5	3	5
	Heinrichschlag	690	.	.	.	3.1	0.9	1.6	2.1	·	·	·	·	2.1	1.4	·	·	·	·	·	·	·	·	·	·	·	8.8	·	·	1.3	8.3	2.4	5.6		37.6			11	10	4	·
	Gföhl	560	.	.	.	3.8	4.8	2.5	0.3	·	·	·	·	·	·	2.9	·	·	·	·	·	·	·	·	·	·	·	·	·	0.2	7.3	0.9	4.6		27.9	47	-21	9	6	2	1

Enns bis March

Flußgebiet	Ort	Seehöhe m	1	2	3	4	5	6	7	8	9	10	11	12	13	14	15	16	17	18	19	20	21	22	23	24	25	26	27	28	29	30	31	Monatssumme mm	% d. Norm.	Abweichung v. d. Norm.	Zahl der Tage mit Niederschl. ≥0.1	≥1.0	≥10.0	≥0.1
Ennsbis March	Gscheid	947	0.4	·	·	0.5	9.9	4.9	4.0	0.4	·	·	0.1	4.5	1.9	2.3	·	·	·	·	·	·	·	·	3.3	·	·	0.3	0.2	8.9	7.4	2.2		51.2			16	10	9	20
	St. Ägyd a. N.	582	2.4	·	·	2.9	7.8	7.2	4.3		·	·	·	5.2	0.8	2.6	·	0.0	·	·	·	·	·	4.1	·	0.0	·	3.1	0.0	6.2	3.3	1.7		51.6	38	-63	13	12	5	5
	Türnitz	461	1.4	·	·	1.5	11.6	7.2	2.9	·	·	·	·	6.3	0.5	2.9	·	0.0	·	·	·	·	0.2	0.8	1.5	·	·	0.6	0.5	5.8	5.4	7.0		51.8	51	-50	16	11	2	1
	Lilienfeld	377	0.7	·	·	5.4	6.0	7.0	3.7		·	·	·	2.7	0.0	4.0	·	·	·	·	·	·	·	·	·	·	·	0.5	·	2.3	11.8	3.4		48.5			11	5	2	·
	Kleinzell	470	0.3	·	·	7.8	7.1	3.8	3.5	·	·	·	·	4.5	0.3	3.0	·	·	·	·	·	·	·	0.5	0.9	·	·	1.5	·	3.1	4.7	2.9		39.0			14	10	5	4
	Hainfeld	404	·	·	·	1.6	3.5	0.8	2.6	·	·	·	·	3.0	·	·	·	·	·	·	·	·	·	·	1.6	·	·	1.7	·	3.2	5.5	1.1		24.6	23	-64	10	9	4	3
	St. Pölten	273	·	·	·	2.0	2.6	2.7	0.6	·	·	·	·	·	·	3.3	·	·	·	·	·	·	·	·	·	·	·	0.2	·	1.0	9.4	3.5		25.3	38	-42	9	7	·	·
	Herzogenburg	240	·	·	·	3.5	0.4	2.8	1.9	1.8	·	·	·	·	·	·	·	·	·	·	·	·	0.9	·	·	·	·	·	·	3.6	4.1			19.0			8	6	·	·
	Rappottenstein	670	·	·	·	3.5	3.0	3.4	0.4	·	·	·	·	0.5	0.2	4.1	·	·	·	·	·	·	·	0.4	0.3	·	·	0.8	1.6	13.3	11.1	2.8		45.4	81	-11	14	8	5	3
	Groß Gerungs	660	·	·	·	5.4	2.9	5.6	2.1	·	·	·	·	1.0	0.5	4.6	·	·	·	·	·	·	·	·	0.4	·	·	1.3	1.4	16.6	16.1	3.8		62.6	80	-15	13	11	5	2
	Zwettl (Stadt)	540	·	·	·	3.2	1.5	0.5	1.4	·	·	·	·	0.8	0.2	3.8	·	·	·	·	·	·	·	0.2	3.2	·	·	1.0	0.3	15.6	7.2	2.6		41.5	70	-17	14	9	4	2
	Rastenberg	580	·	·	·	4.2	3.5	1.5	1.4	·	·	·	·	1.1	·	5.1	·	·	·	·	·	·	·	0.0	·	·	·	·	2.3	14.2	4.0	2.9		40.2			10	10	4	2
	Krumau	390	nicht beobachtet																																					
	Wappoltenreith	540	0.0	·	·	4.2	4.1	6.2	0.4	·	·	·	·	0.0	·	3.2	·	·	·	·	·	·	·	·	·	·	·	·	·	0.0	15.5	5.3	1.4		40.3	93	- 7	8	7	3	·
	Horn	309	·	·	·	2.7	5.8	3.2	·	·	·	·	·	0.0	0.0	2.4	·	·	·	·	·	·	0.0	·	·	·	·	·	0.0	13.5	2.9	0.9		31.4	87	- 5	7	6	1	·
	Freischling	300	·	·	·	5.8	4.3	3.5	0.4	·	·	·	·	·	·	1.9	·	·	·	·	·	·	·	·	·	·	·	0.0	0.0	11.1	0.7	3.4		31.1			8	6	1	·
	Langenlois	217	·	·	·	8.0	5.2	3.4	5.2	·	·	·	·	·	0.0	2.5	·	·	·	·	·	·	·	·	·	·	·	0.2	·	10.6	·	3.6		39.7			8	7	1	·
	Mühlbach	346	·	·	·	5.2	9.8	3.1	0.9	·	·	·	·	0.0	·	3.0	·	·	·	·	·	·	·	·	·	·	·	0.0	·	15.3	0.4	4.6		42.2	73	-17	8	6	2	·
	Kasten	270	·	·	·	1.2	2.4	4.1	7.2	·	·	·	·	0.0	·	2.6	·	·	·	·	·	·	·	·	·	·	·	0.2	·	0.2	20.0	3.2		41.1	56	-33	9	7	2	·
	Saladorf	196	·	·	·	10.9	2.1	0.7	2.2	·	·	·	·	·	·	2.5	·	·	·	·	·	·	0.7	·	·	·	·	0.2	2.9	·	0.3	3.7		34.2	61	-22	10	7	·	·
	Tulln	178	·	·	·	4.6	10.5	15.0	2.7	·	·	·	·	0.0	0.0	2.1	·	·	·	·	·	·	0.1	·	·	·	·	·	0.3	1.0	0.1	2.1		38.5	77	-11	10	7	2	·
	Fahndorf	330	·	·	·	3.3	7.8	2.2	0.4	·	·	·	·	·	·	3.4	·	·	·	·	·	·	0.2	·	·	·	·	·	·	2.9	·	3.6		23.8	47	-27	8	6	2	2
	Absdorf-Hippersdorf	183	·	·	·	8.5	6.3	5.4	·	·	·	·	·	·	·	3.0	·	·	·	·	·	·	0.8	·	·	·	·	·	2.9	1.0	1.1	2.1		33.1			9	8	·	·
	Etzersdorf i. Tale	265	·	·	·	0.7	5.7	3.0	0.3	·	·	·	·	0.0	0.0	3.7	·	·	·	·	·	·	2.0	·	·	·	·	0.0	0.0	1.2	1.3	0.1		18.0	32	-35	9	6	2	1
	Ober Mallebern	195	·	·	·	3.5	8.1	2.6	·	·	·	·	·	·	·	2.5	·	·	·	·	·	·	·	·	·	·	·	·	·	1.1	0.9	1.1		19.8			7	6	·	·
	Stockerau	175	·	·	·	2.5	8.8	2.4	·	·	·	·	·	·	·	1.7	·	·	·	·	·	·	0.9	·	·	·	·	·	·	1.0	·	3.3		20.6			7	6	·	·
	Weidling	190	nicht beobachtet																																					
	Wien XIX., Hh. Warte	203	·	·	·	1.2	6.8	8.1	0.5	·	·	0.0	0.0	0.0	0.0	0.7	·	·	·	·	·	0.0	0.9	·	·	·	·	0.1	0.1	0.7	0.2	0.2		19.5	30	-44	11	3	3	·
	Rekawinkel	363	·	·	·	5.0	6.4	10.4	4.0	·	·	·	·	0.7	0.0	2.4	·	·	·	·	·	·	0.1	0.0	·	·	·	1.4	0.9	1.3	17.0	2.0		51.6	64	-29	12	9	4	·
	Mariabrunn	229	·	·	·	3.6	7.3	22.7	0.7	·	·	·	·	0.3	·	0.0	·	·	·	·	·	·	2.2	·	·	·	·	0.3	·	3.2	0.8	1.7		43.0	54	-37	11	6	2	·
	Wien XIE, Gasdirektr.	175	·	·	·	2.6	6.4	11.0	·	·	·	·	·	·	·	·	0.8	·	·	·	·	·	1.4	·	·	·	·	·	·	0.6	10.2	·		33.0			7	5	·	·
	Gr. Enzersdorf (Lobau)	155	·	·	·	1.4	4.9	4.7	1.0	·	·	·	·	·	·	0.8	·	·	·	·	·	·	4.0	0.2	·	·	·	0.6	1.0	14.2	0.4	0.1		33.3			12	7	·	·
	Hochstraß	570	·	·	·	4.3	3.1	2.5	4.3	·	·	·	·	1.0	0.2	2.2	·	·	·	·	·	·	·	·	·	·	·	0.3	·	2.7	14.0	1.3		35.9			11	9	5	2
	Baden (Stadtpk.)	229	0.0	·	·	1.6	3.5	1.9	1.7	·	·	·	·	1.6	0.0	0.2	·	·	·	·	·	·	0.7	0.2	·	·	·	0.0	0.0	6.7	9.8	2.6		30.1	44	-39	11	8	2	·
	Gaaden	330	·	·	·	2.8	4.1	5.6	1.5	·	·	·	·	1.4	0.0	0.5	0.0	·	·	·	·	0.1	1.3	1.5	·	·	·	1.2	3.0	3.3	25.2	1.0		52.6			14	12	2	·
	Achau	170	·	·	·	3.6	3.2	6.5	1.4	·	·	·	·	·	·	0.3	·	·	·	·	·	·	0.6	·	·	·	·	1.0	·	5.2	4.7	0.8		27.3	61	-18	10	7	·	·
	Furth	508	·	·	·	2.3	2.6	1.6	2.8	·	·	·	·	4.3	1.6	2.0	·	·	·	·	·	·	·	0.1	0.1	·	·	1.8	0.1	3.1	6.4	3.1		32.8			14	11	5	5
	Berndorf	306	·	·	·	0.8	1.8	2.0	0.0	·	·	·	·	1.7	·	·	·	·	·	·	·	·	·	·	·	·	·	0.0	·	4.0	9.5	0.0		23.8	38	-19	8	7	1	·
	Breitenfurt	323	·	·	·	4.9	7.2	1.2	·	·	·	·	·	2.0	·	1.4	·	·	·	·	·	·	0.7	·	·	·	·	2.5	·	4.0	4.5	0.8		29.2	36	-52	10	8	·	·
	Gutenstein	482	0.0	·	·	1.3	4.3	0.8	1.4	·	·	·	·	3.9	1.9	1.3	·	·	·	·	·	·	·	3.4	0.3	·	·	3.7	·	5.2	3.9	0.5		31.9	35	-60	13	10	4	·
	Dreistetten	510	·	·	·	0.7	1.2	·	1.2	·	·	·	·	0.4	0.2	0.6	·	·	·	·	·	·	3.0	·	·	·	·	·	·	11.6	4.5	1.0		24.4	36	-44	10	6	2	·
	Mitterndorf	188	·	·	·	5.9	2.7	2.1	1.7	·	·	·	·	·	·	·	·	·	·	·	·	·	0.7	0.2	·	·	·	0.2	0.8	7.5	17.7	0.8		40.3			11	6	2	·
	Fischamend	154	·	·	·	2.9	9.3	8.6	2.0	·	·	·	·	·	·	·	·	·	·	·	·	·	1.2	·	·	·	·	0.6	·	9.7	1.9	0.8		37.0			9	7	·	·
	Orth a. d. Donau	145	·	·	·	1.3	8.0	3.5	·	·	·	·	·	·	·	·	·	·	·	·	·	·	·	·	·	·	·	·	·	3.0	·	1.0		16.8	35	-31	5	5	·	·
	Hainburg	198	·	·	·	1.1	3.2	5.4	3.5	·	·	·	·	·	·	1.4	·	·	·	·	·	·	·	1.6	·	·	·	·	·	·	0.8	2.5		19.5			6	7	·	·
	Wolkersdorf	176	·	·	·	·	7.5	2.2	·	·	·	·	·	·	·	2.0	·	·	·	·	·	·	0.1	·	·	·	·	2.2	·	·	7.9	1.6		23.5			7	6	·	·
	Königsbrunn	190	·	·	·	1.1	7.4	2.3	0.2	·	·	·	·	·	0.0	1.7	·	·	·	·	·	·	0.7	·	·	·	·	0.7	·	1.4	0.8	0.0		16.3			9	5	2	·

Flußgebiet	Ort	Seehöhe m	1	2	3	4	5	6	7	8	9	10	11	12	13	14	15	16	17	18	19	20	21	22	23	24	25	26	27	28	29	30	31	Monatssumme mm	% d. Mittels	Abweichung v. Mittel	Zahl der Tage mit Niederschl. ≥0,1	≥1,0	≥5,0	≥10,0
March Quelle bis Thaya	Grumberg	646	·	·	1,2	4,3	3,7	0,4	·	·	·	·	·	0,3	0,1	·	·	·	0,1	·	·	·	·	·	·	·	·	·	0,1	3,9	3,7	3,6		21,4			11	6	3	·
	Kunzendorf	600	·	·	·	3,8	3,2	5,6	1,8	·	·	·	·	3,2	3,8	0,0	·	·	0,6	·	·	·	0,6	·	·	·	·	·	5,8	3,8	9,8	3,2		45,2			12	10	5	3
	Hochschar	1011	nicht beobachtet																																					
	Mähr. Schönberg	335	·	·	·	4,9	5,4	0,5	·	·	·	·	·	·	·	·	·	·	·	·	·	·	·	·	·	·	·	·	1,0	7,3	3,2	·		22,3	52	-21	6	5	1	·
	Hohenstadt	282	nicht beobachtet																																					
	Landskron	380	·	·	·	2,8	10,0	3,0	·	·	·	·	·	0,1	0,2	·	·	·	·	0,1	·	·	·	0,7	·	0,0	·	·	·	0,2	3,3	1,4	·		21,8	45	-27	10	5	3	1
	Hochstein	311	·	·	·	3,6	6,3	5,5	0,1	·	·	·	·	·	0,3	·	·	·	·	·	·	·	·	·	·	·	·	·	0,3	5,7	0,2	·		22,0	35	-40	8	4	3	1
	~~Mürau~~	~~330~~	·	·	·	1,8	1,8	0,5	·	·	·	·	·	·	0,1	·	·	·	·	·	·	·	·	·	0,0	·	·	·	0,1	2,8	0,1	0,0		7,2			7	3	2	·
	Krönau	472	·	·	·	0,8	4,9	5,5	·	·	·	·	·	0,0	0,0	0,0	·	·	·	·	·	·	·	·	·	·	·	·	0,4	9,4	0,3	·		21,3	44	-29	6	3	1	1
	Mähr. Trübau	347	Beob. Stelle aufgehoben																																					
	Rabenstein	730	nicht beobachtet																																					
	Böhm. Liebau	280	·	·	·	2,0	3,2	3,3	·	·	·	·	·	·	·	·	·	·	·	·	·	·	·	0,3	·	·	·	·	0,6	3,1	1,5	0,1	·	14,1			8	5	1	1
	Zechitz	670	·	·	·	2,8	4,8	8,0	·	·	·	·	·	1,6	0,2	·	·	·	·	·	·	·	·	·	0,2	·	·	·	0,4	6,2	11,3	1,2	0,4		37,1	42	-50	11	7	1	·
	~~Hibnik~~ +	242	·	·	·	2,1	2,8	6,1	·	·	·	·	·	·	·	·	·	·	·	·	·	·	·	0,7	·	·	·	·	0,2	1,3	3,5	0,4	·	17,1			8	5	1	·
	Giebau	400	·	·	·	0,7	3,5	8,2	·	·	·	·	·	0,0	0,0	0,0	·	·	·	·	·	·	·	1,4	·	·	·	·	·	1,5	0,9	0,1	5,0		21,3	33	-42	8	5	1	3
	Bodenstadt	500	·	·	·	0,5	2,6	11,3	0,7	·	·	·	·	·	0,0	0,0	·	·	·	·	·	·	·	12,5	0,4	·	·	·	0,4	1,2	0,7	0,6	·		30,9			10	4	2	18
March Thaya	Vitis	520	·	·	·	0,0	4,0	10,6	4,7	·	·	·	·	0,6	·	3,2	·	·	·	·	·	·	·	·	·	1,0	·	·	1,0	0,0	17,5	4,2	2,5		49,3	81	-12	10	9	3	1
	Allentsteig	530	·	·	·	2,2	7,7	6,8	0,9	·	·	·	·	0,4	0,0	4,1	0,0	·	·	·	·	·	·	0,0	·	·	·	·	0,0	0,1	13,5	4,2	0,6		40,5	78	-11	10	6	3	3
	Waidhofen a. d. Thaya	529	·	·	·	3,8	6,6	11,3	0,2	·	·	·	·	0,0	0,0	2,3	·	·	·	·	·	·	·	0,0	·	2,8	·	·	0,1	0,4	14,4	3,1	1,6		46,6			11	8	4	1
	Dobersberg	465	·	·	·	1,1	9,1	10,1	1,5	·	·	·	·	·	·	2,5	·	·	·	·	·	·	·	·	·	·	·	·	·	2,7	22,6	4,4	1,5		55,5	113	+ 7	9	9	3	1
	Zlabings	516	·	·	·	2,2	11,7	13,0	2,7	·	·	·	·	·	·	2,5	·	·	·	·	·	·	·	·	·	7,0	·	·	·	5,8	15,6	8,6	1,6		70,7	157	+26	10	10	7	1
	Weikertschlag	430	·	·	·	5,9	9,7	13,1	0,7	·	·	·	·	·	·	2,4	·	·	·	·	·	·	·	·	·	12,5	·	·	·	2,1	20,1	4,8	1,1		72,4			10	9	3	1
	Groß Siegharts	536	·	·	·	4,1	6,2	10,7	0,6	·	·	·	·	·	0,0	3,5	·	·	·	·	·	·	·	·	·	3,0	·	·	·	0,4	16,7	5,2	1,5		51,9	94	- 3	10	8	3	1
	Ungarschitz	430	·	·	·	10,8	·	13,1	0,0	·	·	·	·	·	·	0,0	·	·	·	·	·	·	·	·	·	·	·	·	·	1,0	10,5	6,0	2,7		46,1	81	-11	8	8	2	·
	Hardegg	290	0,0	·	·	2,2	8,3	11,2	1,9	·	·	·	·	·	0,0	2,1	·	·	·	·	·	·	·	·	·	·	·	·	0,3	0,7	8,3	1,2	1,0		37,2			10	8	2	·
	Znaim	289	·	·	·	9,1	8,2	10,6	2,1	·	·	·	·	0,8	·	2,0	·	·	·	·	·	·	·	·	·	5,8	·	·	·	0,6	4,3	2,6	1,8		47,9	102	+ 1	11	9	2	·
	Sallapulka	465	·	·	·	8,3	4,5	5,9	2,1	·	·	·	·	·	·	0,0	·	·	·	·	·	·	·	·	·	·	·	·	·	·	8,2	5,3	0,0		36,3	81	- 9	7	7	2	·
	Retz	264	noch nicht errichtet																																					
	Mailberg	217	·	·	·	0,4	9,2	4,1	0,3	·	·	·	·	·	0,0	5,3	·	·	·	·	·	·	·	1,1	·	·	·	·	0,6	0,2	3,1	0,8	0,7		25,8	62	-16	11	5	3	1
	Alt Ruppersdorf	285	·	·	·	2,3	7,4	3,1	0,7	·	·	·	·	·	·	3,3	·	·	·	·	·	·	·	6,1	·	·	·	·	1,1	0,0	1,8	·	0,3		26,1	53	-23	9	7	2	·
	Lechwitz	240	·	·	·	6,8	4,6	7,4	·	·	·	·	·	·	·	·	·	·	·	·	·	·	·	·	·	·	·	·	1,2	0,4	8,0	·	0,4		28,8	53	-17	7	5	·	·
	Dürnholz	178	·	·	·	6,7	8,4	3,4	·	·	·	·	·	·	·	1,2	·	·	·	·	·	·	·	1,5	·	·	·	·	·	·	0,7	·	·		21,9	56	-17	6	5	·	·
	Zwittau	435	·	·	·	2,5	6,1	3,7	0,0	·	·	·	·	0,2	0,0	0,0	·	·	·	·	·	·	·	0,0	·	0,0	·	·	·	0,0	4,4	1,6	·		18,5	39	-30	6	5	2	1
	Bohnau	444	·	·	·	1,7	4,8	5,4	·	·	·	·	·	0,8	·	·	·	·	·	·	·	·	·	0,2	·	·	·	·	·	0,6	8,8	1,0	·		23,3	47	-26	8	5	2	·
	Mähr. Kromau	248	noch nicht errichtet																																					
	Auspitz	193	·	·	·	1,1	5,9	8,0	0,0	·	·	·	·	·	0,0	0,4	·	·	·	·	·	·	·	2,4	·	·	·	·	·	0,0	2,6	·	2,4		22,8	44	-29	7	6	2	·
	Lundenburg	159	noch nicht errichtet																																					
	Nikolsburg	248	·	·	·	4,1	6,1	3,8	·	·	·	·	·	·	·	1,8	·	·	·	·	·	·	·	2,0	·	·	·	·	·	·	4,5	·	·		22,3	39	-35	6	6	1	·
Thaya bis Mündung	Hohenau (Hauptsch.)	155	·	·	·	1,6	4,1	5,9	·	·	·	·	·	·	·	2,6	·	·	·	·	·	·	·	9,2	·	0,2	·	·	·	·	2,1	3,6	·		29,3			8	7	·	·
	Eichenbrunn	290	·	·	·	0,0	6,8	0,0	·	·	·	·	·	·	·	3,8	·	·	·	·	·	·	·	3,0	·	·	·	·	·	·	21,7	0,0	0,9		36,2			5	4	1	1
	Ernstbrunn	293	·	·	·	0,5	7,3	3,8	·	·	·	·	·	·	0,0	3,9	·	·	·	·	·	·	·	3,4	·	·	·	·	0,3	·	4,2	0,5	1,1		25,0	42	-35	9	6	1	1
	Mistelbach	230	noch nicht errichtet																																					
	Poysdorf	210	·	·	·	1,4	7,4	2,1	·	·	·	·	·	·	0,0	2,6	·	·	·	·	·	·	·	6,1	·	·	·	·	0,3	·	4,2	·	0,9		25,0			8	6	2	·
	Dürnkrut	163	·	·	·	·	6,4	0,4	·	·	·	·	·	0,0	0,6	0,0	·	·	·	·	·	·	·	5,2	·	·	·	·	·	·	0,9	4,6	3,5		21,6	41	-31	7	4	1	·
	Neubau-Kreuzstetten	255	·	·	·	0,3	5,7	2,2	·	·	·	·	·	·	·	2,1	·	·	·	·	·	·	·	0,4	·	·	·	·	·	0,0	6,1	2,1	0,7		19,6	39	-30	8	5	1	·
	Matzen	186	·	·	·	0,1	6,1	1,6	0,0	·	·	·	·	·	0,0	2,2	·	·	·	·	·	·	·	1,8	·	·	·	·	0,1	·	5,3	16,4	1,7		35,9	75	-11	9	7	1	·
	Marchegg	141	·	·	·	1,0	8,1	0,9	0,7	·	·	·	·	·	0,0	·	·	·	·	·	·	·	·	0,4	·	·	·	·	0,0	0,6	0,0	1,1	0,0		12,6			7	3	·	·

+ Augezd
< Rohle

Flußgebiet		Ort	Seehöhe m	1	2	3	4	5	6	7	8	9	10	11	12	13	14	15	16	17	18	19	20	21	22	23	24	25	26	27	28	29	30	31	Monatssumme mm	% d. Norm.	Abweichung v. d. Norm.	Zahl der Tage mit Niederschl. ≥0,1	≥1,0	≥5,0	≥10,0
Leitha	Schwarza	Rohr i. Gebirge	692	unvollständig beobachtet																																				
		Schwarzau i.Geb.	618	1,5	·	·	3,9	3,4	3,5	2,5	·	·	·	·	0,8	0,4	2,9	·	·	·	·	·	·	·	6,5	·	·	·	0,6	·	1,0	2,1	3,5		33,6			13	11	4	·
		Naßwald	710	·	·	·	2,2	5,1	3,2	2,6	·	·	0,0	0,0	2,5	1,2	2,2	·	·	·	·	·	·	0,2	11,2	·	·	·	1,5	0,4	4,9	3,4	0,7		41,2	40	-61	14	11	5	3
		Reichenau	487	0,9	·	·	1,5	1,0	·	·	·	·	·	·	2,2	1,3	1,7	·	·	·	·	·	·	0,1	·	·	·	·	6,7	·	0,4	0,1	0,2		16,1	16	-105	11	6	3	3
		Semmering, Südb. Hot.	1000	0,2	·	·	0,3	2,9	·	·	·	·	·	0,3	1,3	0,6	0,9	·	·	·	·	·	·	·	·	·	·	·	9,4	1,5	2,5	1,8	0,5		22,2	36	-65	12	5	2	4
		Pottschach	402	0,7	·	·	0,2	0,5	·	·	·	·	·	·	2,1	1,8	2,4	·	·	·	·	·	·	1,5	1,8	·	·	·	0,0	·	0,6	1,6	1,1		14,3	22	-42	11	7	2	3
		Puchberg	582	1,7	·	·	0,3	3,5	5,3	6,6	·	·	·	·	3,3	3,2	3,1	·	·	·	·	·	·	1,5	·	1,8	·	·	5,5	0,3	4,5	0,8	6,5		49,8			15	12	5	3
		Neunkirchen	368	·	·	·	0,0	0,2	·	0,1	·	·	·	·	0,2	0,0	1,5	·	·	·	·	·	·	1,5	1,3	·	·	·	0,0	·	9,3	3,5	0,6		16,2	31	-41	9	5	3	·
	Pitten	Mariensee	772	0,1	·	·	0,6	0,3	0,0	0,7	·	·	0,0	2,1	3,0	0,5	2,5	·	·	·	·	·	0,0	0,3	3,3	1,3	·	·	·	·	3,6	0,5	0,3		15,3	24	-35	14	6	6	5
		Kirchberg a. Wechsel	530	0,2	·	·	2,0	0,0	·	0,0	·	·	·	0,0	0,0	2,2	·	·	·	·	·	·	·	2,5	11,4	0,5	·	·	·	·	2,8	1,6	0,4		32,4			11	8	4	·
		Bromberg	420	0,4	·	·	0,3	0,7	0,1	1,7	·	·	·	·	0,1	0,0	2,6	·	·	·	·	·	·	·	5,8	2,0	·	·	0,2	·	2,3	9,4	0,2		25,8	40	-39	12	6	3	·
	Leitha	Wiener Neustadt	267	·	·	·	0,5	1,4	·	0,6	·	·	·	·	·	·	0,5	·	·	·	·	·	·	0,1	1,8	·	·	·	0,2	·	14,0	5,0	0,3		24,3	42	-34	10	4	·	·
		Deutsch Brodersdorf	191	·	·	·	5,4	2,0	5,6	·	·	·	·	·	·	·	·	·	·	·	·	·	·	·	1,5	·	·	·	·	·	2,2	5,5	2,7		25,0	45	-30	7	7	·	·
		Sommerein	190	Beob. Stelle aufgehoben																																				
		Bruck a. d. Leitha	157	·	·	·	1,3	6,5	2,1	·	·	·	·	·	·	·	·	·	·	·	·	·	·	1,0	·	·	·	·	·	·	·	·	5,3		16,2			5	5	·	·
		Zurndorf	144	·	·	·	·	7,7	1,9	1,5	·	·	·	·	·	·	1,2	·	·	·	·	·	·	·	3,2	·	·	·	·	·	0,5	0,6	2,8		17,4			10	6	·	·
Neusiedler See	Wulka	Forchtenau	357	·	·	·	·	0,0	·	2,2	·	·	·	·	0,0	·	·	·	·	·	·	·	·	·	1,0	·	·	·	·	·	2,9	15,1	0,0		22,2			5	5	3	1
		Zillingtal	229	Beob. Stelle aufgehoben																																				
		Eisenstadt	196	nicht beobachtet																																				
	Neusiedler See	Purbach	124	·	·	·	·	0,8	9,4	·	·	·	·	·	·	·	·	·	·	·	·	·	·	·	4,2	·	·	·	0,0	·	3,6	1,2			18,9	34	-38	5	3	·	·
		Neusiedl a. See	140	·	·	·	0,1	8,9	0,8	2,6	·	·	·	·	·	·	1,2	·	·	·	·	·	·	·	·	·	·	·	·	·	3,7	0,3	1,3		18,9			8	5	·	·
		Mörbisch	118	·	·	·	2,1	0,0	0,4	·	·	·	·	·	·	·	3,4	·	·	·	·	·	·	·	0,7	·	·	·	0,8	·	0,0	7,5	3,5		18,4			6	5	1	·
		Apetlon	121	·	·	·	·	2,2	2,9	4,1	·	·	·	·	·	·	2,5	·	·	·	·	·	·	·	·	·	·	·	·	·	·	3,0	·		15,3	19	-65	5	5	·	·
Raab	Raab	Weiz	480	0,0	·	·	2,2	0,3	·	0,1	·	·	·	0,1	·	0,0	3,7	·	·	·	·	·	·	·	1,3	0,3	·	·	0,1	0,0	12,3	3,1	1,8		25,3	33	-40	11	6	·	·
		Hochlecken (Hüttenbesitz, Bad.)	1436			·	3,9	0,4	·	0,0	·	·	·	0,5	0,3	0,3	2,4	·	·	·	·	·	·	·	0,0	1,7	·	·	·	0,4	18,4	0,2	9,1		37,6			11	5	5	4
		Laßnitzhöhe	555	·	·	·	2,7	·	·	·	·	·	·	·	·	·	1,1	·	·	·	·	·	·	·	0,4	10,3	·	·	·	·	14,4	5,0	2,4		35,8	32	-75	7	6	·	·
		Riegersburg	370	unvollständig beobachtet																																				
		Dörfer	250	·	·	·	0,9	0,4	·	4,9	·	·	·	·	·	·	0,4	·	·	·	·	·	·	·	3,8	·	·	·	·	1,4	0,7	26,7	3,2		42,3			9	5	·	·
	Lafnitz	St. Jakob i.W.	915	·	·	·	7,0	·	·	·	·	·	·	3,5	0,4	4,3	·	·	·	·	·	·	·	·	3,0	0,6	·	·	3,4	2,9	5,8	0,2	2,0		29,1			9	8	3	3
		Vorau	660	·	·	·	10,3	·	·	·	·	·	·	4,5	·	·	·	·	·	·	·	·	·	·	·	1,5	·	·	·	·	3,0	·	0,7		18,0	27	-48	5	4	·	·
		Masenberg	1272	0,7	·	·	12,5	0,1	0,0	·	·	·	·	0,6	0,4	0,6	5,0	·	·	·	·	·	·	0,2	·	·	·	·	·	·	5,9	1,1	·		27,8			10	4	1	1
		Wörterberg	409	nicht beobachtet																																				
		Waltersdorf	289	unvollständig beobachtet																																				
		Stuhleck	1750	nicht beobachtet																																				
		Birkfeld	623	0,1	·	·	4,6	·	·	·	·	·	·	0,8	0,1	·	4,3	·	·	·	·	·	·	·	·	4,5	·	·	0,2	0,1	2,3	0,6	1,0		18,6	33	-37	11	5	3	·
		St. Johann b. Herberst.	450	·	·	·	10,3	0,6	·	·	·	·	·	·	·	·	3,2	·	·	·	·	·	0,0	·	1,0	·	·	·	·	·	5,7	1,4	6,4		28,6	33	-67	7	6	·	·
		Sinabelkirchen	327	·	·	·	4,6	·	·	0,6	·	·	·	·	·	·	·	·	·	·	·	·	·	·	1,7	·	·	·	·	·	4,3	3,8	6,3		21,3	32	-46	6	5	·	·
		Fürstenfeld	276	·	·	·	0,4	0,7	·	1,5	·	·	·	·	·	·	1,5	·	·	·	·	·	·	·	3,6	0,0	·	·	·	·	3,5	7,6	2,5		21,3			8	5	·	·
	Feistritz	Thalergerschwang **	1300	·	·	·	5,0	0,0	·	·	·	·	·	3,0	1,0	0,0	4,0	0,0	·	·	·	·	·	·	7,0	2,0	1,0	·	0,0	·	0,0	1,0	3,0		29,0			9	5	2	1
		Pinkafeld	400	0,4	·	·	9,2	·	·	·	·	·	·	·	·	·	2,2	·	·	·	·	·	·	·	23,8	·	·	·	·	·	1,3	4,0	0,3		41,2	91	+10	7	5	·	·
		Tatzmannsdorf, Bad	343	·	·	·	13,4	·	0,0	·	·	·	·	·	·	·	5,2	·	·	·	·	·	·	·	11,6	0,0	·	·	0,2	0,0	3,8	1,0			35,2	70	-15	6	5	·	·
		Bernstein	650	·	·	·	10,5	·	1,4	·	·	·	·	·	·	·	6,0	·	·	·	·	·	·	·	9,6	·	·	·	·	·	0,6	3,7	0,5		28,3			7	5	·	·
		Gr. Petersdorf	312	0,1	·	·	11,8	0,8	0,2	·	·	·	·	·	·	·	2,2	·	·	·	·	·	·	·	0,6	1,2	·	·	·	0,5	·	4,9	12,1		34,4			10	5	·	·
		Kohfidisch	260	Beob. Stelle aufgehoben																																				
		Eberau	215	·	·	·	0,7	0,8	0,3	·	·	·	·	·	·	·	1,2	·	·	·	·	·	·	·	·	·	·	·	·	0,8	0,4	3,7	0,2		8,1			8	2	·	·
	W.	Güssing	225	·	·	·	3,8	·	3,6	·	·	·	·	·	·	·	·	·	·	·	·	·	·	·	·	·	·	·	·	·	12,0	0,2		19,6			4	3	·	·
	O.	Krumbach	516	·	·	·	6,5	·	·	·	·	·	·	·	·	0,1	·	·	·	·	·	·	·	·	9,6	7,5	·	·	·	·	2,3	4,9	1,3		32,6	92	-7	7	5	1	·

* Jennersdorf ** Hilm

Flußgebiet		Ort	Seehöhe m	1	2	3	4	5	6	7	8	9	10	11	12	13	14	15	16	17	18	19	20	21	22	23	24	25	26	27	28	29	30	31	Monatssumme mm	% d. Norm.	Abweichung v. d. Norm.	Zahl der Tage mit Niederschl. ≥0,1 mm	≥1,0 mm	≥5,0 mm	≥10,0 mm
Raab	Gleisdorf	Hochstraß	420		·	·	15,8	·		·		·	·	·	·	·	7,0	·	·	·	·	·	·	·	3,0	·	·	·	4,6	·	4,2	1,3	4,0		39,9			7	7	·	·
		Geschriebenstein	680											nicht beobachtet																									
		Rechnitz	354	·	·	·	39,5	3,9	4,9	14,1	4,3	·	·	·	·	0,0	1,9	·	·	·	·	·	·	·	0,0	·	·	·	0,0	·	0,0	·	5,2		53,8			7	7	1	·
	Rabnitz	Kobersdorf	240											Beob. Stelle aufgehoben																									
		Lutzmannsburg	204	·	·	·	7,8	1,3	0,7	·	·	·	·	·	·	·	2,9	·	·	·	·	·	·	·	4,1	·	·	·	·	·	3,2	4,8	10,4		35,7	67	-17	8	7	·	·
		Draßmarkt	341	·	·	·	7,9	·	·	·	·	·	·	·	·	·	2,8	·	·	·	·	·	·	·	3,5	·	·	·	·	·	·	6,2	·		20,4	36	-57	4	4	·	·
		Groß Warasdorf	242	·	·	·	4,9	1,6	0,0	·	·	·	·	·	·	·	1,8	·	·	·	·	·	·	·	0,0	·	·	·	0,3	0,3	0,0	5,9	3,8		18,6			7	5	·	·
		Schattendorf	245	·	·	·	0,2	3,6	0,0	5,6	·	·	·	·	·	0,1	4,4	·	·	·	·	·	·	·	4,1	2,7	·	·	0,0	·	0,9	10,2	2,0		34,8			10	7	·	·
Drau	Mur	Muhr	1107	·	·	·	0,0	7,8	0,4	·	·	·	·	0,4	1,6	0,3	0,7	·	·	·	·	·	0,3	·	5,0	·	·	·	1,8	3,8	0,2	0,6	·		22,9			12	5	6	1
		Rieding-Wald	1336	·	·	·	3,5	8,5	1,5	0,0	·	·	·	1,3	9,3	1,1	·	·	·	·	·	·	0,5	1,5	2,5	·	·	·	1,5	3,0	2,2	1,8	0,7		38,9			14	12	6	16
		St. Michael i. L.	1040	·	·	·	·	5,0	·	·	·	·	·	0,0	0,0	·	0,0	·	·	·	·	·	·	1,2	6,0	·	·	·	2,0	4,0	·	·	·		18,2			5	5	1	1
		Tweng	1235	·	·	·	3,0	7,1	2,0	·	·	·	·	·	1,0	1,0	4,0	·	·	·	·	·	·	1,0	4,2	·	·	·	1,2	3,3	0,6	1,7	·		30,1			12	11	6	6
		Göriach	1210	·	·	·	9,8	5,8	·	·	·	·	·	·	·	·	·	·	·	·	·	·	·	4,3	9,8	·	·	·	3,2	9,6	·	·	·		42,5	74	-15	6	6	2	1
		Tamsweg	1021	·	·	·	1,5	6,0	·	·	·	·	·	·	·	·	·	·	·	·	·	·	·	1,7	6,0	·	·	·	1,4	3,0	·	·	·		21,6	37	-37	6	6	1	1
		Thomathal	1090	·	·	·	1,0	4,2	·	·	·	·	·	·	0,0	·	0,4	·	·	·	·	·	·	2,2	6,4	1,8	·	·	2,8	2,7	0,0	·	·		21,5	35	-40	8	7	3	1
		In der Paal	1700	·	·	·	0,9	4,2	0,2	4,0	·	·	·	0,0	0,0	0,0	0,0	·	·	·	·	·	·	0,8	2,2	0,0	·	·	10,2	7,5	1,0	0,0	0,0		31,0			9	6	2	3
		Murau	825	·	·	·	2,2	3,6	0,0	·	·	·	·	·	·	·	0,0	·	·	·	·	·	0,3	1,1	6,1	8,8	·	·	9,3	6,6	2,3	·	·		40,5	59	-27	9	8	1	1
		Seethal	1210	·	·	·	11,5	4,3	3,5	·	·	·	·	0,0	0,0	0,1	·	·	·	·	·	·	0,0	0,2	10,9	0,1	·	·	8,9	2,4	0,1	·	·		42,0	62	-26	10	6	4	17
		Schöder	898	·	·	·	4,7	6,4	·	·	·	·	·	·	0,5	·	·	·	·	·	·	·	·	0,7	7,0	0,4		·	5,7	4,3	0,2	0,4	·		30,3			10	5	2	2
		Katsch	750	0,0	·	·	2,7	3,1	·	·	·	·	·	·	0,0	0,4	0,2	·	·	·	·	·	·	0,7	2,3	17,3	·	·	10,8	4,8	2,3	0,7	·		45,3			11	7	3	1
		St. Lambrecht	1072	·	·	·	0,8	3,4	·	·	·	·	·	·	·	·	1,2	·	·	·	·	·	·	2,1	·	·	·	·	7,2	7,4	4,2	3,5	·		29,8	47	-33	8	7	2	15
		St. Johann a. Tauern	1053	·	·	·	2,0	2,1	2,4	0,4	·	·	·	·	2,0	0,2	·	·	·	·	·	·	·	0,1	2,5	1,8	·	·	·	4,9	1,1	·	·		19,5	36	-34	11	8	·	·
		~~Mahralpe~~ +	1200	0,4	·	·	4,6	6,0	1,2	1,5	·	·	·	·	2,1	1,3	1,2	·	·	·	·	·	·	2,3	7,4	·	·	·	12,7	4,0	1,9	2,1	0,8		49,5			15	13	6	7
		Pusterwald	1072	·	·	·	7,0	1,8	0,3	0,0	·	·	·	·	0,4	0,7	0,7	·	·	·	·	·	0,5	2,0	1,3	·	·	·	3,5	8,2	0,8	0,6	·		27,8			13	6	5	5
		Obdach	874	·	·	·	1,5	·	·	·	·	·	·	·	·	0,0	·	·	·	·	·	·	1,4	6,8	6,5	·	·	·	·	8,5	3,6	·	·		28,3	41	-41	6	6	·	·
		Ingering	1149	·	·	·	6,2	·	2,1	0,0	·	·	·	·	·	·	1,2	·	·	·	·	·	3,3	2,5	1,3	4,1	5,4	·	3,1	6,3	2,9	0,1	0,4		39,9			12	11	2	2
		Knittelfeld	635	·	·	·	1,4	0,5	1,1	0,4	·	·	·	·	·	·	0,5	·	·	·	·	·	0,6	7,8	9,7	0,7	·	·	·	5,4	1,2	·	·		29,3	47	-33	11	6	·	·
		Kraubath	588	·	·	·	1,0	·	·	·	·	·	·	0,5	·	·	0,5	·	·	·	·	·	8,0	0,5	4,5	·	·	·	3,0	3,4	·	·	·		21,4			8	5	·	·
		Wald	849	·	·	·	4,2	1,7	0,0	0,4	·	·	·	·	1,6	·	·	·	·	·	·	·	·	1,2	2,5	·	·	0,1	3,4	3,5	·	·	·		18,6			9	7	3	4
		Mautern	713	·	·	·	2,4	0,4	0,2	·	·	·	·	0,2	0,7	·	2,0	·	·	·	·	·	3,6	3,2	0,8	·	·	·	2,5	5,6	1,3	0,5	·		23,6	30	-56	13	7	3	1
		Hochalpe	1178	·	·	·	2,0	0,6	·	1,1	·	0,0	·	0,4	0,2	0,8	1,8	·	·	·	·	·	1,2	3,3	9,2	0,8	·	·	3,0	2,8	0,0	0,5	·		27,7	23	-91	14	8	6	3
		Präbichl	1204	·	·	·	3,8	3,0	5,2	2,8	1,2	·	·	·	5,0	3,5	1,0	·	·	·	·	·	1,5	6,3	1,1	·	·	1,5	2,2	4,2	5,2	2,5	·		50,0	38	+83	16	16	6	15
		Trofaiach	659	·	·	·	2,2	·	0,3	·	·	·	·	0,0	·	0,0	1,4	·	·	·	·	·	0,4	3,1	0,0	·	·	·	1,5	1,7	3,4	0,0	·		14,0			8	6	1	·
		Leoben	524	·	·	·	1,6	0,5	0,1	·	·	·	·	0,1	·	·	·	·	·	·	·	·	0,1	3,5	·	0,5	·	·	0,8	1,0	1,6	·	·		9,8	8	+107	10	4	·	·
		Bruck a. d. Mur	480	·	·	·	0,8	0,7	·	·	·	·	·	0,1	·	·	3,5	·	·	·	·	·	·	3,0	·	·	·	·	0,4	1,5	3,0	2,7	·		15,7	27	-43	9	5	1	·
	Mürz, Mürz	Mürzsteg	783	·	0,2	·	3,1	4,3	2,2	0,3	·	·	·	0,2	2,3	1,7	3,3	0,1	·	·	0,3	·	0,1	1,2	14,8	1,6	0,1	·	0,8	0,2	3,6	0,7	0,3		41,4	50	-41	21	10	8	5
		Mürzzuschlag	660	1,3	·	·	0,9	2,4	0,6	·	·	·	0,0	0,0	0,8	0,5	1,9	·	·	·	·	·	0,4	1,3	0,1	·	·	·	2,6	0,6	0,6	2,9	0,0		16,9	26	-49	14	6	4	1
		Hohe Veitsch	1860											nicht beobachtet																									
		Großveitsch	708	6,8	·	·	0,3	5,1	0,6	0,1	·	·	·	0,1	1,0	6,1	1,4	·	·	·	·	·	0,0	1,3	0,1	0,0	·	·	0,5	0,1	5,2	3,3	0,3		32,3			16	8	7	2
		Voistalerhütte	1665	·	·	·	7,4	10,2	3,6	0,8	·	·	·	·	0,7	3,5	·	·	·	·	·	·	·	5,5	6,2	·	·	·	4,2	8,9	8,1	1,3	6,3		66,9			13	11	6	30
		Buchberg	877	0,0	·	·	3,4	3,1	2,0	0,0	·	·	·	0,5	2,1	0,2	·	·	·	·	·	·	0,2	5,6	1,6	·	·	·	0,9	3,7	2,9	0,2	0,1		26,5	12	(+139)	14	8	5	4
		Stanz	668	·	·	·	1,7	1,1	·	0,0	·	·	·	0,7	0,1	1,9	·	·	·	·	·	·	1,1	0,8	0,5	·	·	·	1,0	1,0	1,0	0,7	0,1		11,7	18	-54	13	7	2	2
		Tragöß-Oberort	780											unvollständig beobachtet																									
	Mur	Teichalpe	1200	·	·	·	7,1	1,9	·	·	·	·	1,7	4,2	0,5	3,5	·	·	·	·	·	·	0,5	6,6	2,9	·	·	·	·	8,2	2,3	0,1	0,3		40,4			12	8	3	10
		Frohnleiten	434	·	·	·	1,3	·	0,0	·	·	·	·	0,8	·	·	0,3	·	·	·	·	·	·	·	4,5	1,1	·	·	1,9	0,3	8,4	·	1,8		20,4			9	6	·	·
		Gleinalm	1589	·	·	·	2,9	0,6	0,3	4,5	·	·	0,8	2,6	1,9	1,6	1,6	·	·	·	·	·	0,9	0,7	0,9	28,8	·	·	15,6	7,5	4,9	·	9,8		85,9			17	11	9	17
		~~Pleschkogel~~ ++	1017	·	·	·	0,1	·	·	·	·	·	·	·	·	1,5	·	·	·	·	·	1,5	1,9	·	·	·	1,3	0,5	4,5	0,5	1,4	5,9		19,1			10	7	1	1

Hainzl i. Pusterw. ++ Gschnaidt

Flußgebiet		Ort	Seehöhe m	1	2	3	4	5	6	7	8	9	10	11	12	13	14	15	16	17	18	19	20	21	22	23	24	25	26	27	28	29	30	31	Monatssumme mm	% d. Norm.	Abweichung v. d. Norm.	Zahl der Tage mit Niederschl. ≥0.1	≥1.0	≥10.0
Drau	Mur	Graz	369	.	.	.	0.1	1.5	.	.	.	.	.	.	.	.	.	.	.	.	.	.	.	.	1.6	.	.	.	0.4	0.2	2.4	3.7	5.9		15.8	24	-49	8	5	.
		Eidexberg	535	.	.	.	4.7	.	0.2	.	.	.	.	.	.	0.9	.	.	.	.	.	.	.	0.7	.	.	.	.	0.2	0.3	19.1	0.2	10.1		36.4	47	-42	9	3	.
		Salzstiegel	1553	.	.	1.3	2.4	.	3.9	0.0	0.0	.	.	2.5	.	.	5.3	.	.	.	.	.	1.3	3.8	7.8	1.5	.	.	.	11.3	6.5	0.0	1.1		48.7			12	12	5
		Pack	1115	.	.	.	0.5	5.7	.	6.1	.	.	.	3.0	.	.	2.1	.	.	.	.	.	.	5.0	16.3	.	.	.	1.1	2.8	5.9	1.2	7.9		52.6			12	11	3
		Lankowitz	525	.	.	.	.	.	.	.	.	.	.	.	.	.	1.1	.	.	.	.	.	.	2.6	1.1	1.6	.	.	0.6	1.2	2.9	.	3.7		14.8	19	-63	8	7	.
		Lägist	392	.	.	0.2	.	0.4	1.1	.	.	.	.	4.7	.	.	1.8	.	.	.	.	.	.	.	12.9	1.9	.	.	3.1	2.4	1.9	1.6	8.3		40.3			12	10	.
		Dobl	350	.	.	.	2.0	.	.	.	.	.	.	0.1	.	.	0.1	.	.	.	.	.	.	.	0.8	.	.	.	.	15.1	4.1	13.5	4.1		39.8			8	5	.
	Mur, Mürz	Brendlhütte	1562	.	.	.	.	.	4.8	11.5	.	0.5	.	2.0	.	.	6.6	.	.	.	.	.	.	.	17.2	13.0	.	.	8.4	16.8	13.2	6.0	8.0		108.0			12	11	5
		Leutschach	352	.	.	.	0.8	.	.	10.8	.	.	.	2.0	.	.	3.2	.	.	.	.	.	.	.	8.6	.	.	.	3.4	4.9	2.3	5.7	4.6		46.3			10	9	.
		St. Nikolai im Sausal	344	.	.	.	.	2.6	0.0	1.7	.	.	.	.	.	.	0.9	.	.	.	.	.	.	.	1.4	0.0	.	.	.	0.0	6.4	6.3	7.4		26.7			7	6	.
		Deutschlandsberg	380	.	.	.	.	1.9	.	2.4	.	.	.	0.3	.	.	2.8	.	.	.	.	.	.	.	10.4	0.7	.	.	.	2.1	4.8	1.7	20.2		47.3	50	-48	10	8	.
		Stainz	340	.	.	.	0.9	2.7	0.0	0.0	.	.	.	5.3	.	.	4.4	.	.	.	.	.	.	.	8.5	.	.	.	.	0.3	4.7	2.6	17.3		46.7	53	-41	9	7	.
	Mur	St. Peter a. O.	277	.	.	.	0.0	2.1	0.5	5.2	.	.	.	.	.	0.0	0.4	.	.	.	.	.	.	0.9	0.9	.	.	.	.	.	8.0	16.3	2.1		35.5			8	5	.
		Kirchbach	346	.	.	.	.	1.0	1.1	4.2	.	.	.	.	.	.	.	.	.	.	.	.	.	.	2.1	.	.	.	.	3.2	7.1	2.1		20.8	27	-57	7	7	.
		Gleichenberg, Bad	297	.	.	.	0.3	0.5	.	5.2	.	.	.	.	.	.	1.3	.	.	.	.	.	.	.	0.4	0.4	.	.	.	0.3	3.9	17.5	3.4		33.2	42	-47	10	5	.
		Radkersburg	206	.	.	.	0.0	0.8	1.2	3.6	.	.	.	.	.	.	.	.	.	.	.	.	.	.	2.3	2.2	.	.	.	0.8	7.7	40.9	0.9		60.4	69	+27	9	6	.
	Drau	Sillian	1095	.	.	.	1.0	1.2	.	.	.	.	.	0.0	.	.	0.0	.	.	.	.	.	1.5	12.0	6.1	.	.	2.1	.	.	0.0	.		23.9			6	6	.
		Innervillgraten	1375	.	.	.	5.0	4.1	.	.	.	.	.	.	.	.	1.1	.	.	.	0.3	.	2.0	12.8	6.1	.	.	4.5	.	.	.	.		35.9	54	-30	8	7	2
		Anras	1261	.	.	.	2.1	3.6	.	.	.	.	.	.	.	.	.	.	.	.	.	.	1.5	8.5	7.5	.	.	0.5	.	0.5	.	.		24.2			7	5	2
	Isel	Prägraten	1303	unvollständig beobachtet																																				
		Matrei in Osttirol	973	.	.	.	3.5	4.6	1.7	.	.	.	.	.	.	.	.	.	.	.	.	.	1.6	16.7	8.5	.	.	1.8	.	.	.	.		38.4			7	7	1
		St. Jakob i. Defereggt.	1410	.	.	.	4.4	7.5	.	.	.	.	.	.	.	.	.	.	.	.	0.0	0.0	1.4	8.7	4.9	.	.	3.0	3.3	.	.	0.7		33.9			8	7	2
		Kals	1321	.	.	.	3.6	3.8	0.8	.	.	.	.	.	0.2	0.0	.	.	.	.	.	0.0	1.2	7.0	5.3	0.0	0.1	0.0	0.2	.	.	.		22.2			9	5	4
		St. Johann im Walde	732	.	.	.	0.8	0.6	0.4	0.7	.	.	.	.	.	.	.	.	.	.	.	.	0.6	5.1	4.6	.	.	.	.	.	.	.		13.8	25	-41	7	2	.
	Drau	Lienz	680	.	.	.	0.2	4.3	.	.	.	.	.	0.0	.	.	.	.	.	.	0.0	0.0	1.3	5.5	7.0	0.0	.	0.2	0.0	0.3	.	0.3		19.1	31	-42	8	4	1
		Iselsberg	1200	unvollständig beobachtet																																				
		Oberdrauburg	610	.	.	.	.	2.8	.	.	.	.	.	.	.	.	0.3	.	.	.	.	.	0.6	5.8	10.6	2.3	.	0.7	.	2.2	.	0.0	1.1		26.4	24	-65	9	6	.
		Greifenburg	635	.	.	.	1.0	1.4	.	.	.	.	.	.	.	.	1.0	.	.	.	.	.	.	4.0	11.5	.	.	.	.	15.7	.	.	.		34.6			6	1	.
		Sachsenburg	561	.	.	.	0.1	3.3	.	.	.	.	.	.	.	.	0.0	.	.	.	.	0.0	0.1	1.2	6.0	0.1	.	0.1	.	5.1	.	.	.		16.0	27	-44	8	4	.
	Möll	Heiligenblut	1275	.	.	.	4.3	7.4	.	.	.	.	.	.	.	.	1.1	.	.	.	.	.	1.5	3.9	5.9	0.4	.	.	.	1.4	.	0.8		26.7	58	-13	9	7	3
		Döllach	1008	Beob. Stelle aufgehoben																																				
		Stall	820	nicht beobachtet																																				
		Groß Fragant	1780	.	.	.	2.8	4.8	.	.	.	.	.	.	.	.	0.6	.	.	.	.	1.0	2.6	6.8	15.7	.	.	1.1	1.7	2.6	.	.	.		39.7			10	9	3
		Mallnitz	1185	.	.	.	3.4	2.7	0.1	.	.	.	.	0.0	.	.	0.0	.	.	.	.	0.0	0.5	4.5	3.9	.	.	1.7	0.3	4.7	0.3	0.3	0.9		23.3	38	-38	12	6	2
		Obervellach	686	.	.	.	2.7	2.5	.	.	.	.	.	.	.	.	.	.	.	.	.	.	.	2.1	2.8	.	.	0.3	0.2	3.1	.	.	.		14.0	22	-50	7	5	.
		Teuchl	1260	0.8	.	.	1.8	3.3	.	.	.	.	.	.	.	.	0.4	.	.	.	.	0.8	0.2	4.2	5.3	.	.	1.4	1.2	6.4	1.4	.	0.6		27.8			12	8	3
	Lieser	St. Peter i. Katschtale	1219	.	.	.	1.3	1.4	.	.	.	.	.	.	1.4	0.5	.	.	.	.	.	.	.	5.0	5.2	.	.	.	4.1	4.7	0.5	.	.		24.1			9	7	4
		Kremsalpe	1518	1.7	.	.	1.2	2.5	.	.	0.0	.	.	1.3	0.8	2.8	1.7	.	.	.	.	.	.	3.1	11.1	.	.	.	3.7	.	1.3	.	.		31.2	43	-42	11	10	4
		Gmünd	732	.	.	.	0.2	1.2	.	.	.	.	.	.	.	.	.	.	.	.	.	.	.	3.6	7.3	.	.	.	0.5	4.2	.	.	.		17.0			6	1	.
		Millstätter Alpe	1446	.	.	.	0.2	3.2	.	0.3	.	.	.	0.3	0.1	.	1.2	.	.	.	.	.	0.1	6.0	5.2	2.1	.	0.1	1.5	7.2	.	6.1	.		33.6			14	9	6
		Radenthein	685	.	.	.	.	3.8	.	.	.	.	.	.	.	.	.	.	.	.	.	.	.	2.0	17.5	.	.	.	.	6.6	.	.	.		29.9	37	-55	4	4	.
		Millstatt	610	.	.	.	.	3.3	.	.	.	.	.	.	.	.	.	.	.	.	.	.	.	4.3	3.7	0.0	.	.	1.0	3.7	.	.	.		16.0	25	-46	5	5	1
	Drau	Paternion	520	.	.	.	.	0.6	.	.	.	.	.	.	.	.	.	.	.	.	.	.	.	4.3	11.5	.	.	.	.	5.6	3.2	.	.		25.2			5	4	1
		Techendorf	936	.	.	.	.	3.3	.	.	.	.	.	.	.	.	1.0	.	.	.	.	.	.	0.2	6.7	1.0	.	0.2	2.0	8.0	0.2	.	.		22.6	20	+9	9	6	1
		Villach-Vassach	535	.	.	.	.	7.5	.	.	.	.	.	0.0	.	.	1.3	.	.	.	.	.	.	2.5	9.3	.	.	.	1.0	8.3	1.4	1.6	3.2		36.1	34	-73	9	9	1
		Bleiberg	904	.	.	.	.	3.1	.	.	.	.	.	0.5	.	.	2.0	.	.	.	.	.	.	1.1	13.7	0.1	.	.	0.6	10.9	2.1	0.3	0.5		34.9	55	-28	11	6	2
		Afritz-Gassen	715	.	.	.	.	3.4	.	.	.	.	.	.	.	.	.	.	.	.	.	.	.	1.8	13.5	.	.	.	.	11.0	1.7	1.0	1.1		35.5			7	7	.

Donau

Tägliche Niederschlagshöhen

April 1940

Flußgebiet	Ort	Seehöhe m	1	2	3	4	5	6	7	8	9	10	11	12	13	14	15	16	17	18	19	20	21	22	23	24	25	26	27	28	29	30	31	Monatssumme mm	% d. Norm.	Abweichung v. d. Norm.	Zahl der Tage mit Niederschl. ≥0,1	≥1,0	≥5,0	≥10,0
Drau	Ossiach	518	·	·	·	·	4,5	·	·	·	·	·	·	·	·	0,2	·	·	·	·	·	·	·	5,2	·	·	·	·	12,2	1,2	3,6	7,3		34,2			7	6	·	·
Gail	Obertilliach	1446	·	·	·	0,8	1,9	·	·	·	·		·	·	·	1,3	·	·	·	·	0,2	2,8	6,3	6,2	·	·	4,0	·	1,3	·	·	4,3		27,1			13	8	·	7
	Luggau	1179	·	·	·	0,8	2,8	·	·	·	·	0,4	·	·	·	2,2	·	·	·	·	0,6	1,5	6,2	5,2	0,4	·	2,2	0,6	3,4	·	·	2,9		25,5	29	-72	13	8	3	2
	Kornat	1055	·	·	·	·	3,1	·	·	·	·	·	·	·	·	0,5	·	·	·	·	0,6	0,4	7,6	8,8	·	·	2,1	·	2,7	·	·	3,4		25,2			9	6	1	·
	Kötschach	708	·	·	·	·	2,3	·	·	·	·	·	·	·	·	·	·	·	·	·	·	·	2,4	12,2	·	·	1,0	·	4,9	·	·	0,0		26,0	21	-102	6	6	·	·
	Waidegg	620	·	·	·	·	3,8	·	·	·	·	·	·	·	·	0,6	·	·	·	·	4,2	·	1,8	4,7	·	·	1,2	6,0	7,6	·	·	2,1		32,2	26	-99	9	8	1	1
	Naßfeldhütte	1513	·	·	·	·	6,2	·	1,3	·	·	·	·	·	·	1,9	·	·	·	·	3,3	6,7	16,5	7,5	·	·	·	8,2	13,3	·	4,2	2,8		71,9			11	11	7	30
	Presseggen	575	·	·	·	·	6,5		·		·	·	0,2	·	·	1,1	·	·	0,0	0,0	0,0	·	1,8	6,5	·	·	0,4	1,5	6,8	0,1	0,2	·		25,3			10	6	·	3
	Feistritz a.d. Gail	620	·	·	·	·	5,0	·	·	·	·	·	·	·	·	0,7	·	·	0,0	·	·	·	1,7	10,7	·	·	·	1,3	8,3	1,2	0,0	0,0		28,9	25	-87	7	6	·	3
	Arnoldstein	579	·	·	·	·	3,7	·	·	·	·	·	0,0	·	·	1,4	·	·	·	·	·	·	2,4	9,5	·	·	·	1,1	6,9	1,4	0,6	2,6		29,8	23	-97	9	8	·	·
	Latschach	615	·	·	·	·	4,9	·	·	·	·	·	·	·	·	3,5	·	·	·	·	·	·	3,1	10,0	·	·	0,1	0,3	8,3	0,2	3,1	2,2		35,7			10	7	·	2
Gail bis Gurk	Klagenfurterhütte	1663	0,0	·	·	·	1,0	0,5	14,4	·	·	0,0	0,0	·	0,0	1,3	·	·	0,0	·	·	·	6,6	2,7	0,0	·	0,6	4,0	14,4	8,5	3,6	7,2		65,2			12	10	4	27
	Kirschentheuer	487	·	·	·	·	3,5	1,0	3,0	·	·	·	·	·	·	0,8	·	·	·	·	·	·	5,8	3,2	·	·	·	·	9,5	3,8	0,2	9,6		40,4			10	8	·	·
	Neu St. Leonhard	700	·	·	·	·	3,0	0,0	5,0	·	·	·	0,0	·	·	4,0	·	·	·	·	·	·	5,0	11,1	·	·	·	·	11,0	7,5	3,6	1,0		51,4			9	9	3	3
	Seeberg	1075	·	·	·	·	1,2	3,1	8,4	·	·	·	·	·	0,0	0,3	·	·	·	·	·	·	6,6	4,5	0,3	·	1,2	0,9	5,7	5,1	0,0	5,9		49,4			12	8	2	8
	Obir	2044	·	·	·	·	2,0	0,3	8,1	·	·	1,1	0,0	·	·	3,5	·	·	·	0,2	·	·	2,3	1,4	6,1	·	0,5	1,4	10,4	6,7	0,2	4,7		48,5	34	-95	15	11	4	30
	Eisenkappel	558	·	·	·	·	2,8	·	3,2	·	·	·	·	·	·	0,8	·	·	·	·	·	·	8,7	4,8	3,9	·	0,4	·	5,2	4,5	·	4,6		39,1	32	-85	10	8	·	·
Gurk	Ebene Reichenau	1059	·	·	·	0,1	0,3	·	·	·	·	·	·	·	·	2,1	·	·	·	·	·	·	5,7	8,2	·	·	·	1,6	6,7	3,2	·	4,3		32,2	36	-57	9	7	2	·
	Sirnitz	833	·	·	·	·	1,3	·	·	·	·	·	·	·	·	·	·	·	·	·	·	·	0,6	2,7	·	·	·	3,2	12,1	4,4	1,8	1,4		27,5			8	7	1	·
	Weitensfeld	705	nicht beobachtet																																					
	Grades	863	·	·	·	0,1	·	·	·	·	·	·	·	·	·	0,7	·	·	·	·	·	0,4	0,3	0,7	2,3	·	·	1,2	9,0	5,2	·	0,9		20,8	30	-49	10	4	1	·
	Neumarkt i. St.	827	·	·	·	0,5	3,2	·	0,0	·	·	·	0,0	·	·	0,3	·	·	·	·	·	1,8	4,0	5,3	·	·	·	7,3	5,8	1,9	·	1,2		31,3	56	-29	10	8	2	·
	Friesach	620	·	·	·	·	·	·	·	·	·	·	·	·	·	2,3	·	·	·	·	·	·	·	2,7	·	·	·	0,5	7,0	3,0	·	3,0		16,5			6	5	·	·
	Althofen	728	Beob. Stelle aufgehoben																																					
	St. Margarethen	1080	·	·	·	0,5	3,7	·	·	·	·	·	0,1	·	·	1,9	·	·	·	·	·	·	2,4	7,0	·	·	·	2,6	7,5	3,2		3,5		32,4	51	-31	10	8	4	2
	Knappenberg	1054	Beob. Stelle aufgehoben																																					
	Eberstein	570	·	·	·	·	5,0	·	·	·	·	·	·	·	·	0,0	·	·	·	·	·	·	6,1	0,3	·	·	·	·	12,3	5,3	·	4,9		33,9			6	5	·	·
	Freudenberg	480	·	·	·	·	2,5	·	·	·	·	·	·	·	·	0,1	·	·	·	·	·	·	2,4	2,8	·	·	·	·	1,0	8,5	3,0	·	4,4		24,7			8	7	·	·
	Radweg	634	·	·	·	·	5,3	·	·	·	0,0	·	·	·	·	0,1	·	·	·	·	·	·	0,8	1,6	·	·	·	·	0,2	10,0	2,1	1,4	4,5		26,0	30	-61	9	6	·	1
	St. Veit a.d. Glan	480	·	·	·	·	2,4	·	·	·	·	·	·	·	·	1,8	·	·	·	·	·	·	3,0	2,4	·	·	·	·	0,4	9,5	4,2	·	4,2		27,9	39	-44	8	7	·	·
	Dreifaltigkeit	1060	nicht beobachtet																																					
	Ulrichsberg	1015	nicht beobachtet																																					
	Pörtschach	464	·	·	·	·	3,5	·	·	·	·	·	·	·	·	·	·	·	·	·	·	·	·	4,5	·	·	·	1,4	8,6	6,0	3,0	5,5		32,5	37	-54	7	7	·	·
	Klagenfurt	446	·	·	·	·	2,0	0,0	·	·	·	·	·	·	·	0,0	·	·	·	·	·	·	2,7	1,5	·	·	0,0	0,2	10,8	3,0	0,0	1,3		21,5	25	-64	7	6	·	·
	Keutschach	530	1,0	·	0,0		3,4	0,2	0,0	0,0	0,0	·		·	·	0,3	·	·	·	·	·	·	0,6	3,5	0,0	0,0	·	0,1	8,4	2,7	0,9	3,1		24,2			11	6	·	·
	Radsberg	777	·	·	·	·	1,7	·	·	·	·	·	·	·	·	·	·	·	·	·	·	·	2,9	3,3	·	·	·	·	9,7	4,4	·	1,7		23,7			6	6	·	·
Drau	Klopein	464	·	·	·	·	1,6	·	·	·	·	·	·	·	·	0,3	·	·	·	·	·	·	4,5	1,0	·	·	·	·	4,0	3,5	1,5	2,0		18,4			8	7	·	·
	Völkermarkt	461	·	·	·	·	1,9	0,5	·	·	·	·	·	·	·	0,4	·	·	·	·	·	·	5,7	0,5	·	·	0,5	0,8	8,6	4,7	5,0	2,0		30,5	38	-50	11	6	·	·
	Petzen (Bleiburg, H.)	2000	·	·	·	1,2	4,2	3,0	·	·	·	1,4	·	·	·	4,3	·	·	·	·	·	4,6	7,8	9,3	·	·	·	1,5	8,7	6,4	7,8	11,4		72,6			13	13	5	30
	St. Michael ob Bleiburg	500	·	·	·	·	0,0	·	·	·	·	·	·	·	·	4,2	·	·	·	·	·	·	4,3	6,8	·	·	·	·	5,3	7,5	1,3	4,2		37,6			8	8	·	·
Lavant	Reichenfels	800	0,1	·	·	0,0	4,0	·	0,0	·	·	·	0,7	·	·	3,0	·	·	·	·	·	0,2	7,2	5,1	·	0,0	0,0	·	10,9	6,9	0,2	0,5		38,8	50	-38	11	6	4	1
	Preblau	792	·	·	·	·	5,3	·	·	·	·	·	·	·	·	2,1	·	·	·	·	·	·	8,9	8,0	·	·	·	8,1	4,2	4,0	·	4,9		45,5			8	8	·	·
	Preitenegg	1074	0,8	·	·	0,1	7,2	·	5,9	·	·	·	·	0,1	·	1,5	0,1	·	·	·	·	·	4,2	11,9	1,4	·	·	·	4,8	2,4	·	14,3		54,7			13	9	7	4
	Wolfsberg	447	·	·	·	·	3,2	1,4	·	·	·	·	·	·	·	1,0	·	·	·	·	·	·	11,0	4,3	·	·	·	·	4,2	5,2	7,4	7,1		44,8	47	-50	9	9	·	·
	St. Ulrich	560	·	·	·	·	2,8	·	2,5	·	·	·	0,0	·	·	0,9	·	·	·	·	·	·	7,1	6,0	·	·	0,0	0,7	5,0	2,1	3,9	9,1		40,1			10	8	·	·
	Pustritz	788	·	·	·	·	2,6	·	·	·	·	·	·	·	·	1,9	·	·	·	·	·	·	7,8	8,2	0,5	·	0,3	·	9,1	2,6	0,2	2,8		36,0			10	7	1	1
	St. Paul i. L.	416	·	·	·	·	2,0	·	0,5	·	·	·	·	·	·	0,7	·	·	·	·	·	·	4,3	7,1	0,2	·	·	·	5,9	2,8	1,9	8,5		33,9	51	-33	10	7	·	·

Die Niederschläge im Mai 1940.

Allgemeine Übersicht: Die Niederschläge waren überwiegend zu hoch, z. T. sogar erheblich.

Ein kräftiges Hoch erstreckte sich Anfang des Monats von der Barents-See über das Ostseegebiet und Südrußland bis zum Schwarzen Meer. Unter seinem Einfluß hatte der weitaus größte Teil des Reiches bei Winden aus östlichen Richtungen vorwiegend heiteres und trockenes Wetter. Nur im Westen von Süddeutschland fielen am 1. bei Gewittern, am 3. über fast ganz Süddeutschland sowie über Teilen der Ostmark und Schlesiens meist leichte bis mäßige, stellenweise stärkere Niederschläge. Das russisch-skandinavische Hoch wurde alsdann besonders in seinem südlichen Teil durch eine Tiefdruckrinne zurückgedrängt, die sich am 4. morgens von Irland mit einer Sattelfläche über Schottland nach dem Adriatischen Meer erstreckte. Die Bewölkung nahm von Südwesten nach Nordosten ständig zu, ab 5. herrschte allgemein trübes und, abgesehen von der Norddeutschen Tiefebene, auch regnerisches Wetter vor. Die Temperaturen fielen bis zum 5. oder 6., die mittleren Tagestemperaturen meist bis unter die normalen Werte; ab 7. erholten sie sich jedoch mit dem Temperaturanstieg meist wieder. Starkregen (mehr als 10 mm an einem Tage) fielen am 1. in Baden, am 3. in Baden, Kärnten und Steiermark, am 4. in der nördlichen Ostmark, dem Böhmerwald, dem westlichen Erzgebirge und den nördlichen Sudeten, am 5. im Schwarzwald, im bayrischen und ostmärkischen Alpenvorland sowie dem angrenzenden Alpengebiet. Stellenweise fielen an diesem Tage mehr als 100 mm. Die erwähnte Tiefdruckrinne wurde ab 8. zu einem erheblichen Teil aufgefüllt; am 9. morgens lag bereits eine Hochdruckbrücke von Irland über der südlichen Nordsee und Ostsee bis Mittelrußland. Sie wurde aber schon am 11. durch eine Tiefdruckrinne durchbrochen, die sich von der Barents-See über die östliche Ostsee nach dem Balkan erstreckte und einige Tage hielt. Am selben Tage waren die Tagesmittel der Temperatur erneut unter die normalen Werte gesunken. Verbreitet fielen bei vorwiegend nordwestlichen Winden und wechselnder Bewölkung leichte bis mäßige, gelegentlich stärkere Niederschläge, z. T. bei Gewittern. Verbreitetere Starkregen von 10 bis 20 mm fielen nur am 11. im nördlichen Teil der bayrischen und ostmärkischen Alpen. Alsdann brachte von Westen her einströmende maritime Warmluft den Rheingegenden am 14. und 15. über den normalen steigende mittlere Tagestemperaturen, sonst aber dem Reich keine wesentliche Wetteränderung. Bereits am 15. drang von Osten her wieder arktische Kaltluft vor und erreichte schon am 16. den Rhein. Bei wechselnder Bewölkung und niedrigen Temperaturen fielen bis zum 20. verbreitet stärkere bis starke Niederschläge in Ostpreußen, Schlesien, Südbayern und der Ostmark. Starkregen waren verbreitet zwischen dem 16. und 19. in Oberbayern, der Ostmark und in Schlesien; an einigen Orten fielen innerhalb von 24 Stunden über 100 mm. Ab 21. kam das Reich wieder unter den Einfluß zyklonaler Witterung. Eine flache Tiefdruckzone verlief vom mittleren Nordatlantik über Frankreich und das Reich zum Schwarzen Meer. Die Tagesmittel der Temperatur lagen fast dauernd über den normalen Werten. Die Bewölkung wechselte stark, war aber überwiegend gering. Die zahlreichen und verbreiteten Gewitter waren häufig von starken Niederschlägen begleitet. Verbreitet fielen Starkregen am 22. im südlichen Baden und Vorarlberg, am 23. im westlichen Westfalen, der Rheinprovinz, Baden, Oberbayern mit Vorarlberg, am 28. im westlichen Westfalen, Rheinland, Baden und Oberbayern. Am 29. morgens lag ein Tief über Korsika. Mit der südwestlichen Höhenströmung wanderte es im Laufe des Tages weiter bis zur Poebene, am 30. bis Westungarn und am 31. bis Polen. Auf seiner Rückseite mit Nordwestwinden einbrechende Kaltluft brachte dem ganzen Reich Abkühlung bis unter die Normalwerte der mittleren Tagestemperaturen und in den Tagen vom 29. bis 31. dem bayrischen Alpenvorland, Vorarlberg, dem Allgäu und den bayrischen Alpen Steigungsregen, verbreitet mit Tageswerten von über 100 mm, vielfach von über 150 mm. Am 29. und 30. Mai zusammen fielen stellenweise über 250 mm, etwa 35 km nordöstlich von Garmisch-Partenkirchen in Einsiedel am Walchensee sogar 319 mm. Beim Kubany-Berg im mittleren Böhmerwald fielen am 30. an mehreren Stellen über 150 mm, am meisten in Schätzenwald mit 189 mm. Verbreitete Starkregen von meist 10 bis 40 mm, stellenweise mehr, fielen in diesen Tagen außerdem im übrigen Süddeutschland westlich bis zum Schwarzwald, im Land Sachsen, Schlesien und der Ostmark.

Die Monatsniederschläge stiegen im allgemeinen von Westen nach Osten und von Norden nach Süden an. Sie lagen in Westelbien etwa je zur Hälfte unterhalb 25 mm sowie zwischen 25 und 50 mm. Sie betrugen in fast ganz Ostelbien, Land Sachsen, dem nördlichen und dem mittleren Süddeutschland 30 bis 100 mm. Zwischen 100 und 150 mm Niederschlag fielen im südlichen Schlesien, über 200 mm in den Gegenden von Vorarlberg und dem Allgäu bis zur Enns, über 300 mm in Oberbayern. — Über den Normalwerten lagen die Monatsniederschläge in Ostpreußen, Vorpommern, Ostmecklenburg, Neumark und südöstlich der Linie Feldberg im Schwarzwald—Nördlingen—Dresden—Breslau. 300 v. H. der Normalwerte wurden vereinzelt in Oberbayern überschritten; 200 bis 250 v. H. wurden verbreitet in Oberbayern, mehrfach in Südschlesien, stellenweise in der Ostmark erreicht. Am geringsten waren die Niederschläge mit 20 bis 50 v. H. in Nordwestdeutschland ohne das Rheingebiet. — Die Zahl der Regentage war in den zu regenreichen Gebieten meist etwas zu hoch, in den zu regenarmen Gebieten meist etwas zu niedrig. — Schnee fiel, abgesehen von den höheren Bergen, nur noch stellenweise an 1 bis 2 Tagen. — Eine zusammenhängende Schneelage bedeckte dauernd nur die höchsten Alpengipfel, dagegen die Kuppen einiger Mittelgebirge nur an 1 oder 2 Tagen. — Gewitter traten, wie bereits erwähnt, häufiger auf, weit verbreitet namentlich am 23., 24. und 26. bis 28.

Erläuterungen zu den Tabellen: Es bedeutet: ein Punkt, daß kein Niederschlag gefallen ist; 0.0, daß die Menge unmeßbar (unter 0.05 mm war; ein Strich, daß eine Messung nicht ausgeführt wurde; ein schräger Strich in der oberen rechten Ecke, daß eine Schneedecke um 7^h vorhanden war; diese Eintragung erfolgt aber nur bei Stationen, die regelmäßige Messungen der Schneedecke (⊠) durchführen und an der Eintragung eines Wertes in der letzten Spalte kenntlich sind. — Der Berechnung der Prozente des Normalwertes und der Abweichung vom Normalwert sind die Mittelwerte 1891—1930 zugrunde gelegt. — Als Tage mit Schnee (⊹) wurden alle Tage gezählt, an denen der Niederschlag von Schnee oder von Regen und Schnee herrührte und die Tagesmenge mindestens 0.1 mm betrug, als Tage mit ⊠ die Tage, an denen um 7^h eine Schneedecke lag, für Punkt und Strich gelten die vorstehenden Erklärungen entsprechend. — Eingeklammerte Werte ( ) sind ergänzt. — Eine Zahl unter einer Klammer (⌣) gibt die Gesamtmenge mehrerer Tage.

Im vorliegenden Bericht werden die täglichen und Monatsmengen des Niederschlags von nur einem Teil der im Deutschen Reich vorhandenen Stationen veröffentlicht. Die Monats- und Jahresmengen von sämtlichen Stationen können dem später erscheinenden Schlußheft des Deutschen Meteorologischen Jahrbuchs 1940, Teil III, entnommen werden.

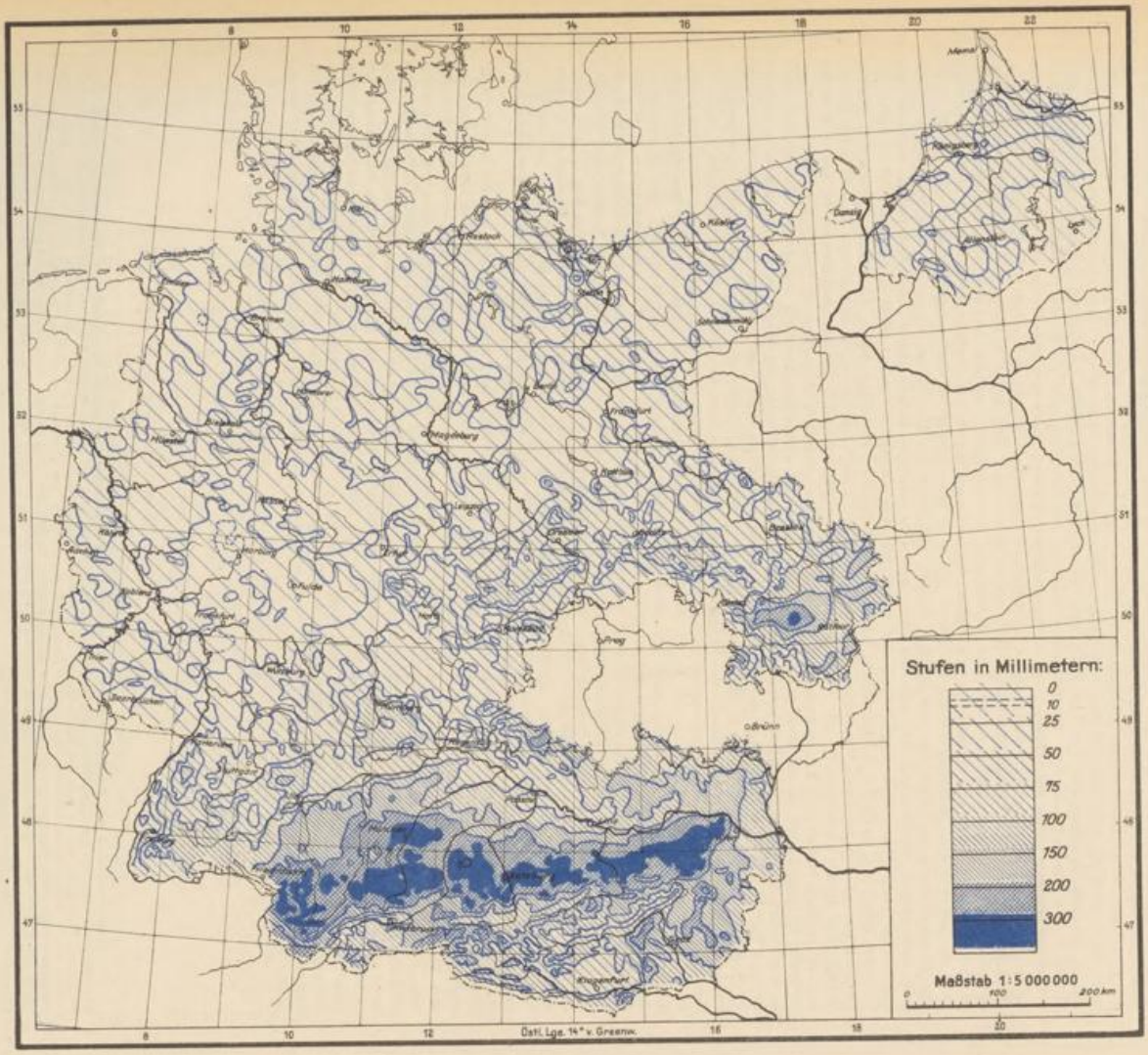

Verteilung der Niederschläge in Millimetern ..... Mai 1940

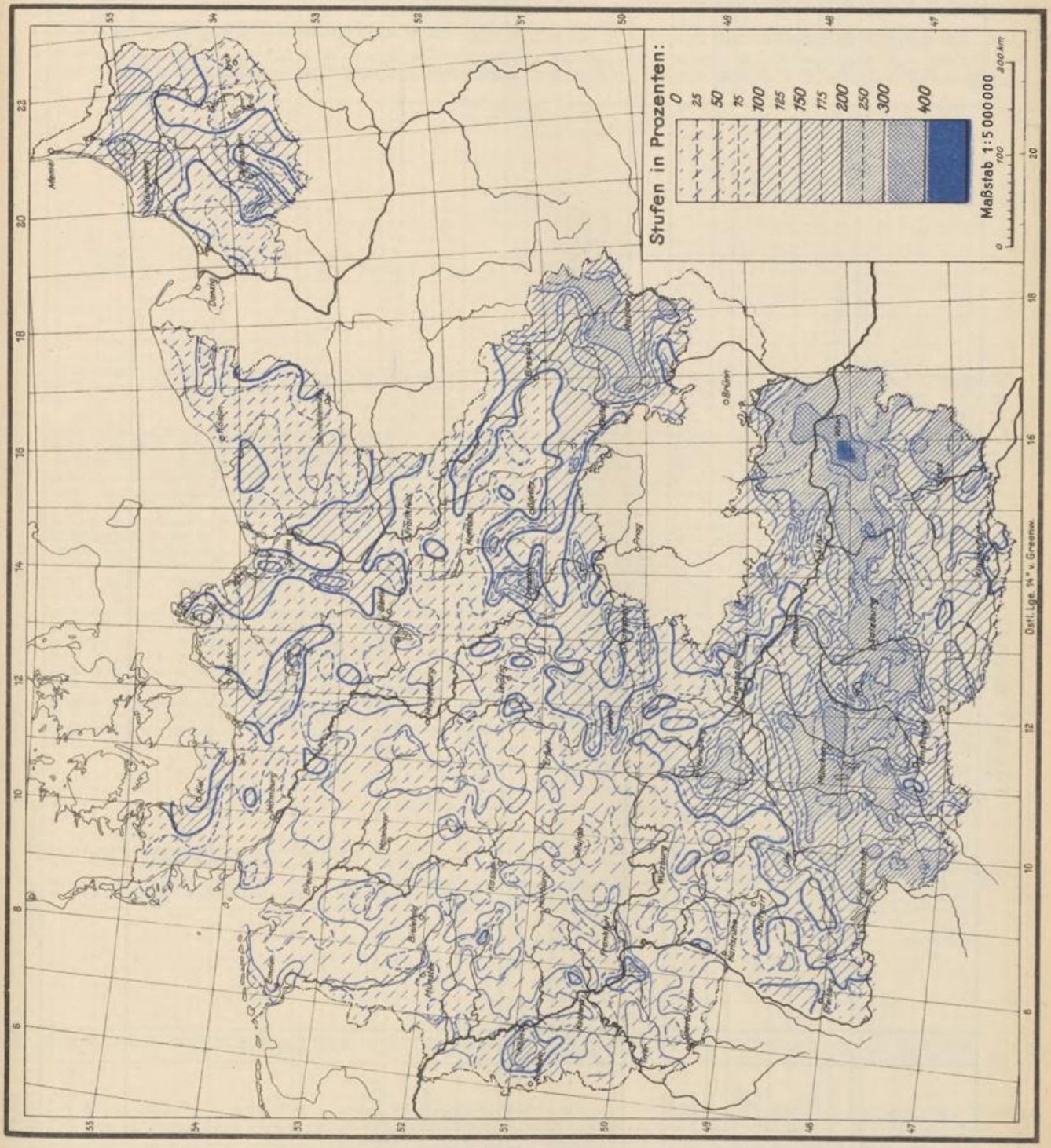
Stufen in Prozenten:
0
25
50
75
100
125
150
175
200
250
300
400
Maßstab 1:5 000 000
200 km
100
0
Ostl. Lge. 14° v. Greenw.

Flußgebiet	Ort	Seehöhe m	1	2	3	4	5	6	7	8	9	10	11	12	13	14	15	16	17	18	19	20	21	22	23	24	25	26	27	28	29	30	31	Monatssumme mm	% d. Norm.	Abweichung v. d. Norm.	Zahl der Tage mit Niederschl. ≥ 0.1	≥ 1.0	≥ 0.1	X
Von der Memelgrenze bis zum Pregel																																									
Memel	Trappen	20	·	·	·	·	·	·	·	·	·	0.0	·	40.5	·	2.1	0.5	18.5	26.0	·	·	13.5	·	3.0	·	·	·	·	·	·	·	·	·	104.1			7	6	·	·
Grenze—Mündung	Ebenrode	66	·	·	·	·	0.0	0.0	·	·	0.0	0.0	3.5	16.6	·	0.2	0.5	15.6	21.1	3.0	0.7	15.0	·	0.6	·	·	·	·	·	·	·	·	0.7	77.5	140	+24	11	6	·	·
	Wetterau	42	·	·	·	·	·	·	·	·	·	·	2.7	13.1	·	1.0	3.1	22.5	20.4	0.0	0.0	12.4	·	·	·	·	·	·	·	·	·	·	·	75.2	147	+24	7	7	·	·
	Beiningen	52	·	·	·	·	·	·	·	·	·	·	2.0	7.5	·	3.5	·	23.4	26.7	·	·	10.0	·	·	·	·	·	·	·	·	·	·	·	73.1	152	+25	6	6	·	·
	Tilsit	12	·	·	·	·	·	0.0	·	·	·	1.9	0.6	15.0	·	5.7	1.6	21.7	30.0	·	0.4	11.2	·	2.1	·	·	·	·	·	·	·	·	·	90.2	173	+38	10	8	·	·
	Kloken	3		·	·	·	·	·	·	·	·	·	4.2	4.8	5.2	6.6	·	4.3	12.8	·	·	10.5	·	·	·	·	·	·	·	·	·	·	·	48.4	106	+ 3	7	7	·	·
Kurisches Haff	Inse	1	·	·	·	·	0.9	0.1	·	·	·	·	0.9	5.9	6.4	14.3	1.4	13.2	21.5	·	0.8	14.1	0.0	·	·	·	·	·	·	·	·	·	·	79.5	194	+39	11	7	3	·
H.	Erlen	1	·	·	·	·	1.1	1.2	·	·	·	·	0.5	5.9	·	5.7	2.1	21.4	26.1	0.0	0.5	8.2	·	0.2	·	·	·	·	·	·	·	·	·	72.9	140	+21	11	8	·	·
Cranz—Sarkau	Lindenberg	20	·	·	·	·	2.8	·	·	·	·	·	·	14.5	0.5	7.5	0.7	17.8	19.0	·	·	8.9	·	4.1	·	·	·	·	·	·	·	·	·	75.8	143	+23	9	7	·	·
D.	Erlenwald	2	·	·	·	·	0.7	4.0	·	·	·	·	0.9	2.4	3.6	10.0	1.0	14.6	19.5	·	·	17.5	·	0.1	·	·	·	·	·	·	·	·	·	74.3	152	+25	11	8	·	·
Haff	Schaaksvitte	1	·	·	·	·	·	0.1	0.1	·	·	·	5.5	1.6	·	11.8	4.6	13.3	12.4	·	0.9	13.6	·	5.1	·	·	·	·	·	·	·	·	·	69.0	168	+28	11	6	·	·
O.	Rossitten (Ort)	4	·	·	·	·	0.1	1.3	·	·	·	·	·	0.5	0.7	8.4	6.2	10.8	14.1	·	·	11.8	·	·	·	·	·	·	·	·	·	·	·	53.9	132	+13	9	6	·	·
	Rauschen	40	·	·	·	·	·	3.0	·	·	·	·	0.4	6.1	1.6	·	1.5	9.1	14.8	·	0.5	14.3	1.1	4.8	·	·	·	·	·	·	·	·	·	57.2	162	+22	11	9	·	·
Fr. Haff	Fischhausen	11	·	·	·	·	·	1.2	·	·	·	·	0.1	7.6	3.4	6.3	0.1	7.9	8.6	0.1	·	9.3	·	0.3	·	·	·	·	·	·	·	·	·	44.9	116	+ 6	11	7	·	·
	Drugthenen	85		·	·	·	·	2.8	·	·	·	0.0	·	6.7	3.0	2.9	0.5	10.6	10.0	·	0.5	14.4	·	2.0	·	·	·	·	·	·	·	·	·	93.4			10	8	·	·
Pregel																																								
Angerapp	~~Lötzen~~ **	120	·	·	·	·	0.4	0.3	·	·	·	·	0.0	9.8	0.6	1.6	1.2	·	·	·	2.2	11.8	·	2.2	·	·	·	0.2	·	·	·	·	·	30.3			10	6	·	·
	Arnswald	224	·	·	·	·	3.7	·	·	·	·	·	0.8	11.3	·	·	·	4.8	2.4	1.9	6.1	5.6	·	2.8	·	·	·	·	·	·	·	·	·	39.4			9	8	·	·
	Angerapp	73	·	·	·	·	2.3	·	·	·	·	·	0.0	19.9	·	·	0.2	6.7	9.3	0.5	0.3	9.2	·	1.5	·	·	·	4.3	·	·	·	·	·	54.8	112	+ 6	10	7	·	·
Pissa	Rominten	180	·	·	·	·	·	1.1	·	·	·	·	1.1	16.0	0.4	·	·	8.3	8.9	3.8	1.1	10.0	·	7.7	·	·	·	·	·	·	·	·	·	58.4	104	+ 2	10	9	·	·
	Gumbinnen	47	·	·	·	·	0.5	0.0	·	·	·	·	0.0	21.9	·	0.1	1.1	12.3	15.7	·	·	9.8	·	0.1	·	·	·	·	·	·	·	·	5.4	66.9	131	+16	9	6	·	·
A.	Insterburg	38	·	·	·	·	0.5	0.6	·	·	·	·	0.0	4.9	0.0	0.0	1.3	10.1	15.1	0.0	0.0	11.6	0.0	5.0	·	·	·	0.0	·	·	·	·	0.6	49.7	98	- 1	9	6	·	·
Inster	Stünbern	44	·	·	·	·	·	·	·	·	·	·	·	26.5	·	5.2	·	19.3	23.3	0.3	·	11.2	0.8	·	·	·	·	·	·	·	·	·	0.3	86.9	164	+34	8	5	·	·
	Grünheide	50	·	·	·	·	0.2	0.3	·	·	·	0.0	2.5	9.6	3.3	0.1	22.1	25.6	0.2	0.2	·	11.4	·	·	·	·	·	·	·	·	·	·	0.0	75.5	148	+25	11	6	·	·
Alle	Turauken	204	·	·	·	·	0.2	·	·	·	·	·	·	9.2	·	1.7	2.7	·	·	·	3.1	16.4	18.3	4.7	·	·	·	10.2	3.6	·	·	·	·	70.1			10	9	·	·
Alle	Neu Ramuck	150	·	·	·	·	·	0.4	·	·	·	·	0.8	5.5	·	0.3	2.2	·	·	0.1	5.4	14.2	3.2	4.6	·	·	·	·	·	·	·	·	·	36.7	69	-16	10	6	·	·
	Allenstein (Flugpl.)	134	·	·	·	·	·	0.1	·	·	·	·	1.1	11.4	1.1	1.5	2.2	·	0.4	0.3	1.3	11.0	10.8	48.6	·	·	·	·	·	·	·	·	·	89.8	180	+40	12	9	·	·
W.	Bischofsburg	152	·	·	·	·	0.3	0.1	·	·	·	·	2.8	5.5	3.8	·	·	·	·	·	2.8	14.6	1.0	7.5	·	·	·	2.0	·	·	·	·	·	40.4	82	- 9	10	8	·	·
Alle	Wichertshof	91	·	·	·	·	1.5	·	·	·	·	·	2.6	24.2	4.2	2.5	11.5	0.5	·	1.0	1.3	9.5	6.2	11.5	·	·	·	2.0	·	·	·	·	·	78.5	140	+23	13	12	·	·
	Heilsberg	83	·	·	·	·	0.7	0.2	·	·	·	·	2.4	7.3	4.3	0.7	10.7	·	·	0.6	0.3	14.4	·	20.1	·	·	·	0.6	·	·	·	·	·	62.3	116	+ 8	6	6	1	·
	Kokitten	150	·	·	·	·	0.1	0.8	·	·	·	0.0	0.7	20.5	2.9	0.8	0.4	0.2	0.3	·	0.4	14.3	·	5.7	·	·	·	0.2	·	·	·	·	·	47.3	87	- 7	13	4	·	·
	Landsberg (Ostpr.)	130	·	·	·	·	0.4	1.3	·	·	·	·	2.0	2.8	5.2	3.0	3.7	1.1	2.9	·	4.5	13.7	·	2.8	·	·	·	·	·	·	·	·	·	43.4	85	- 8	11	10	2	·
Gerber	Rastenburg	107	·	·	·	·	·	·	·	·	·	·	1.7	5.4	0.7	0.6	0.7	0.1	·	0.5	1.5	12.8	·	2.1	·	·	·	1.5	·	·	·	·	·	27.6	57	-20	11	6	·	·
	Dietrichsdorf (Kr. Gerd.)	48	·	·	·	·	0.9	0.3	·	·	·	·	0.4	20.5	1.0	·	0.3	1.5	5.0	1.1	1.8	10.2	·	10.9	0.0	·	·	·	·	·	·	·	·	53.9	117	+ 8	12	8	·	·
	Loszainen	106	·	·	·	·	0.9	0.0	·	·	·	·	·	10.4	4.6	5.0	1.6	·	0.0	·	2.3	15.1	·	12.0	·	·	·	5.4	·	·	·	·	·	57.8	123	+11	9	8	2	·
	Glockstein	95	·	·	·	·	1.2	·	·	·	·	·	0.5	35.9	3.0	1.6	4.9	0.6	0.0	·	0.2	13.0	·	4.9	0.2	·	·	1.4	·	·	·	·	·	67.4	140	+19	12	8	·	·
Gerber—Mdg.	Friedland	25	·	·	·	·	·	0.9	·	·	·	0.2	0.2	13.3	1.2	5.3	2.6	3.7	10.7	0.2	2.0	14.7	·	3.6	·	·	·	·	·	·	·	·	·	58.6	122	+11	13	9	·	·
	Gerdauen	30	·	·	·	·	·	0.0	·	·	·	0.0	0.7	21.8	3.0	0.0	2.7	3.1	8.4	0.0	0.3	12.9	·	1.7	·	·	·	·	·	·	·	·	·	54.6	118	+ 9	9	7	·	·
	Engelstein	90	·	·	·	·	0.1	0.6	·	·	·	·	·	8.4	·	1.7	·	2.1	4.1	1.5	2.9	9.1	·	7.9	·	·	·	·	·	·	·	·	5.1	43.5	84	- 8	11	9	·	·
	Bokellen	40	·	·	·	·	·	·	·	·	·	·	0.8	9.6	·	0.5	·	8.4	14.4	0.2	0.2	8.7	·	·	·	·	·	·	·	·	·	·	·	42.8	87	- 6	8	4	·	·
Alle—Mdg.	Tapiau	11	·	·	·	·	3.9	1.3	·	·	·	·	1.3	3.4	·	·	10.3	13.5	16.0	·	·	10.0	·	1.0	0.3	·	·	15.6	·	·	·	·	·	76.2	155	+27	11	10	·	·
Pregel	Fuchsberg	35	·	·	·	·	1.3	2.2	·	·	·	·	3.5	3.8	1.8	4.5	2.2	6.6	10.2	·	3.0	17.7	·	6.5	·	·	·	13.3	·	·	·	·	·	76.6	163	+30	13	13	·	·
	Königsberg-Devau	20	·	·	·	·	0.2	3.9	·	·	·	0.2	0.0	4.6	0.5	8.5	1.3	7.9	13.1	0.4	0.2	13.7	·	7.8	·	·	·	·	·	·	·	·	·	62.3	138	+17	13	8	2	·
	Mednicken	35	·	·	·	·	0.6	1.2	·	·	·	·	0.2	8.5	1.5	2.0	·	11.1	12.1	0.2	1.7	18.6	·	0.1	·	·	·	·	·	·	·	·	·	57.8	152	+20	12	8	·	·

\+ Dreifurt × Königsberg - Sternwarte 23

** Gr. Stürlack 125

** Gr. Stürlack 125

Flußgebiet	Ort	Seehöhe m	1	2	3	4	5	6	7	8	9	10	11	12	13	14	15	16	17	18	19	20	21	22	23	24	25	26	27	28	29	30	31	Monatssumme mm	% d. Mittels	Abweichung v. d. Norm.	Zahl der Tage mit Niederschl. ≥0,1	≥1,0	≥5,0	*	≡
Vom Pregel bis zur Weichsel																																										
Frisches Haff, Frischling	Mühlhausen	36	·	·	·	·	1,1	1,1	·	·	·	·	5,2	2,4	3,8	1,6	2,6	3,9	10,1	0,0	1,2	13,7	·	10,0	·	·	·	6,5	·	·	·	·	·	63,2	124	+12	13	13	2	·	
	Zinten	100	·	·	·	·	2,3	0,5	·	·	·	·	0,4	0,2	3,9	7,4	0,6	3,6	5,6	0,1	0,4	18,6	·	7,6	0,1	·	·	·	·	·	·	·	·	51,3	100	0	14	7	·	·	
	Preuß. Eylau	68	·	·	·	·	0,1	1,2	·	·	·	·	0,0	3,1	6,3	1,6	0,6	2,7	6,9	0,2	1,0	18,9	·	2,6	·	·	·	·	·	·	·	·	·	45,2	87	- 7	12	9	1	·	
H.	Heiligenbeil	17	·	·	·	·	·	0,7	·	·	·	·	0,0	3,4	2,5	4,1	·	1,5	3,4	0,0	0,2	9,9	·	8,9	·	·	·	·	·	·	·	·	·	34,6	80	- 8	9	7	·	·	
Passarge	Hohenstein +	165	·	·	·	·	0,8	0,3	·	·	·	·	1,4	3,7	·	0,6	3,0	·	·	0,8	1,0	8,5	9,4	14,5	·	·	·	·	·	·	·	·	·	32,7			12	7	1	·	
	Pulfnick	95	·	·	·	·	0,0	0,0	·	·	·	0,0	0,0	10,8	3,5	2,0	9,0	0,0	·	0,8	1,0	8,5	9,4	14,5	·	·	·	0,3	·	·	·	·	·	59,5	119	+10	9	8	·	·	
	Wormditt	67	·	·	·	·	0,8	2,0	·	·	·	1,7	10,2	3,2	2,7	3,6	1,1	·	·	4,1	1,3	7,3	7,8	5,1	·	·	·	1,6	·	·	·	·	·	52,5	91	- 5	14	13	·	·	
	Lichtenfeld	108	·	·	·	·	·	2,4	·	·	·	·	1,4	3,6	1,5	4,0	0,8	1,1	2,3	0,1	2,3	14,3	·	6,9	·	·	·	·	·	·	·	·	·	40,7	80	-10	12	10	1	·	
	Langwalde	82	·	·	·	·	·	1,3	·	·	·	·	·	4,0	6,2	2,1	1,8	0,5	·	·	1,2	9,3	4,1	·	·	·	·	·	·	·	·	·	·	30,5	64	- 7	9	8	1	·	
	Baumgart	165	·	·	·	·	·	0,8	·	·	·	·	0,3	4,2	6,6	1,6	·	0,7	·	·	0,2	25,3	·	8,4	·	·	·	·	·	·	·	·	·	48,1	83	-10	9	5	2	·	
H.	Tolkemit	3	·	·	·	·	·	2,2	·	·	1,4	1,3	0,9	7,6	12,2	1,0	·	0,7	0,4	0,6	0,5	18,4	·	10,0	·	·	·	·	·	·	·	·	·	57,4	122	+10	13	8	·	·	
Elbing	Altstadt	55	·	·	·	·	·	0,7	·	·	·	0,1	0,1	4,4	5,6	1,0	·	·	·	0,1	0,5	19,7	·	5,9	·	·	·	·	·	·	·	·	·	38,1	69	-17	10	5	·	·	
	Ebene Buchwalde	98	·	·	·	·	1,5	3,3	·	·	·	·	2,1	3,8	5,5	1,1	·	·	·	1,4	0,4	12,8	6,3	1,6	·	·	·	0,3	·	·	·	·	·	40,1	71	-16	12	10	1	·	
	Elbing (Stadt)	5	·	·	·	·	0,0	2,0	·	·	·	0,8	0,6	3,6	3,6	0,0	·	0,3	·	·	0,0	10,4	0,6	4,0	·	·	1,3	0,0	·	·	·	·	·	27,2	51	-26	10	6	·	·	
Nogat, Liebe	Riesenburg	98	·	·	·	·	1,5	1,4	·	·	·	·	2,2	3,2	6,0	·	·	·	·	0,8	0,9	21,0	10,0	4,5	·	·	·	·	·	·	·	·	·	51,5	97	- 1	10	8	·	·	
	Klein Nebrau	15	·	·	·	·	0,9	1,8	·	0,7	·	·	·	3,6	4,4	1,4	·	·	·	·	·	10,3	2,3	5,2	·	0,1	·	1,3	·	·	·	·	·	32,0	68	-15	11	8	·	·	
	Marienwerder	52	·	·	·	·	0,0	0,0	·	·	0,1	0,0	0,1	3,0	4,6	2,1	·	0,0	·	·	0,5	11,4	1,3	7,7	·	·	·	2,9	0,6	·	·	·	·	34,3	68	-16	11	7	·	·	
	Wolfsheide	42	·	·	·	·	·	11,4	·	·	2,0	1,2	9,7	·	0,1	4,5	·	·	·	·	1,9	8,1	0,4	1,1	·	·	·	1,9	·	·	·	·	·	42,3	100	0	11	9	1	·	
H.	Marienburg	12	·	·	·	·	0,0	5,0	·	0,0	0,9	·	0,0	5,0	1,1	2,3	0,0	·	·	0,0	0,3	19,7	0,0	6,0	·	·	·	14,4	·	·	·	·	·	54,7	112	+ 6	9	7	·	·	
	Neukrug	6	·	·	·	·	·	0,5	·	·	·	·	·	6,5	11,6	·	·	2,2	·	·	·	17,4	·	9,6	·	·	·	·	·	·	·	·	·	47,8	103	+ 2	6	5	·	·	
Weichsel																																									
Narew, Bobr mit Lyck	Neidhof **	191	·	·	·	·	2,9	·	·	·	·	·	0,0	13,3	·	·	6,5	·	6,1	·	·	5,0	·	·	·	·	·	·	·	·	·	·	·	32,9			5	5	·	·	
	Ranten	180	·	·	·	·	1,0	0,2	·	·	·	·	3,7	7,7	·	0,0	0,0	·	0,2	0,3	3,6	8,5	·	10,0	0,0	·	·	·	0,1	·	·	·	7,0	42,3	85	- 8	11	7	·	·	
	Lyck	130	·	·	·	·	2,1	·	·	·	0,0	·	0,0	11,2	·	·	0,0	·	·	0,0	3,7	5,9	·	5,9	1,6	·	·	·	1,4	·	·	·	·	31,8	69	-14	7	7	1	·	
	Prostken	119	·	·	·	·	1,3	·	·	·	·	·	·	8,7	·	·	·	·	·	·	2,1	7,2	·	6,0	0,0	·	·	·	2,9	·	·	·	·	28,2	61	-18	6	6	·	·	
	Treuburg	155	·	·	·	·	0,5	·	·	·	0,0	0,3	0,0	15,7	·	0,1	·	1,5	2,1	0,3	1,5	4,2	·	5,5	·	·	·	·	·	·	·	·	·	31,7	64	-18	10	6	·	·	
	Borschimmen	120	·	·	·	·	3,2	0,1	·	·	·	·	0,3	7,1	·	·	·	·	·	·	1,5	4,4	·	4,5	0,2	·	·	·	5,2	·	·	·	·	26,5	53	-23	9	6	·	·	
Pisseck	Kruttinnen	130	·	·	·	·	0,3	·	·	·	·	·	·	13,7	1,2	1,2	4,1	·	·	·	3,7	17,3	4,0	·	·	·	·	1,4	3,5	·	·	·	·	50,4	107	+ 3	10	9	2	·	
	Rhein	132	·	·	·	·	0,3	·	·	·	·	·	·	11,1	0,9	2,1	4,2	·	0,6	0,0	4,9	7,4	·	11,4	·	·	·	·	0,0	·	·	·	·	42,9			9	6	·	·	
	Gutten	120	·	·	·	·	0,4	·	·	·	·	·	0,2	12,4	·	2,6	·	·	·	·	1,6	11,7	·	5,7	·	·	·	0,1	1,0	·	·	·	·	35,7	73	-13	9	6	·	·	
	Gehlenburg	138	·	·	·	·	·	·	·	·	·	·	2,0	21,1	·	·	·	·	·	·	2,1	9,1	·	0,4	·	·	·	·	7,6	·	·	·	·	42,3	85	- 8	6	5	·	·	
Omulef	Mensguth	155	·	·	·	·	1,4	0,4	·	·	·	·	·	16,2	1,8	0,1	0,2	·	·	0,8	2,1	15,8	18,4	10,7	0,8	·	·	1,3	2,1	·	·	·	·	72,1	138	+20	14	9	·	·	
	Ortelsburg	146	·	·	·	·	0,1	0,6	·	·	·	0,0	·	10,4	2,5	1,6	0,5	0,0	·	0,5	2,6	14,4	4,1	0,0	·	·	·	15,9	4,0	·	·	·	·	57,2	105	+ 3	12	8	·	·	
	Groß Leschienen	128	·	·	·	·	0,5	0,8	·	·	·	0,0	0,0	4,4	1,3	0,1	0,6	·	·	·	1,2	7,6	7,8	7,2	·	·	·	1,0	0,1	·	·	·	·	40,6	88	- 5	12	8	·	·	
N.	Hardichhausen	138	·	·	·	·	0,0	0,1	·	·	·	·	·	4,9	3,2	·	0,0	1,9	·	·	6,4	10,0	14,3	5,9	·	·	·	·	9,2	·	·	·	1,9	57,8	122	+11	10	9	·	·	
	Neidenburg	173	·	·	·	·	0,4	0,0	·	·	·	·	1,0	5,3	1,1	2,4	0,2	1,8	·	0,2	1,3	14,2	4,8	13,3	·	·	0,2	4,5	17,8	·	·	·	·	66,5	140	+20	15	11	·	·	
Narew bis Mündung, Drewenz	Kernsdorf	290	·	·	·	·	0,1	0,5	·	·	·	·	2,0	2,9	2,5	1,9	2,8	0,3	·	0,2	1,6	13,3	38,4	4,5	·	·	·	0,5	0,7	·	·	·	·	72,2	128	+16	15	9	2	·	
	Mohrungen	115	·	·	·	·	0,0	0,0	·	·	·	·	1,8	2,5	3,8	1,0	5,5	0,1	·	·	0,5	15,4	29,5	17,4	·	·	·	4,3	·	·	·	·	·	81,8	160	+31	11	9	·	·	
	Osterode (Ostpr.)	107	·	·	·	·	0,6	1,5	·	·	·	·	3,0	5,9	4,7	0,1	12,5	0,2	·	1,0	4,3	19,1	8,2	2,3	·	·	·	2,2	0,4	·	·	·	·	66,0	124	+13	15	11	·	·	
	Gilgenburg	181	·	·	·	·	0,1	0,2	·	·	·	·	·	1,6	·	0,8	·	0,1	·	0,2	1,9	13,0	4,4	·	·	·	·	3,7	3,0	·	·	·	·	29,0	59	-20	11	6	·	·	
	Weepers	105	·	·	·	·	·	3,0	·	·	·	·	3,4	3,2	3,4	1,4	6,5	·	·	·	0,6	12,8	5,5	3,5	·	·	·	0,0	·	·	·	·	·	37,3	67	-18	10	8	·	·	
Brahe	Reinwasser	185	·	·	·	·	·	2,0	·	0,2	·	·	·	0,6	4,1	·	·	·	·	·	·	3,2	0,5	39,9	·	·	·	·	·	2,9	3,5	·	·	56,9	114	+ 7	9	6	·	·	
W	Neu Kosko x	155	·	·	·	·	·	0,6	0,0	·	·	12,5	·	0,3	4,5	0,3	·	·	·	·	·	2,3	3,0	18,7	·	0,0	·	·	·	4,5	0,9	·	·	47,6			10	6	·	·	
	Bischofswerder	87	·	·	·	·	1,9	1,5	·	·	·	·	0,6	2,0	2,5	0,9	1,1	0,5	·	·	2,7	15,9	3,0	0,4	·	5,7	·	0,7	1,4	·	·	·	·	40,8	80	-10	15	10	·	·	

* Stabigotten 151 x Eisenhaimer 145

** Halldorf 190

Flußgebiet	Ort	Seehöhe m	1	2	3	4	5	6	7	8	9	10	11	12	13	14	15	16	17	18	19	20	21	22	23	24	25	26	27	28	29	30	31	Monatssumme mm	Abweichung v. d. Normalen	Zahl der Tage mit Niederschl. ≥0,1 mm	≥1,0 mm	≥10,0 mm	Schneedecke
Von der Weichsel bis zum Stettiner Haff																																							
Ostpommersche Küste — O.	Chinow	63						8,2			0,3			0,4	0,2			4,9	2,0			13,0		3,3						1,5			33,0	72	-13	9	6		
	Wierschutzin	17						2,6						2,1				0,1	9,8			14,5		0,2				0,1		0,0			26,4	64	+17	7	4		
Leba-Lupow	Lauenburg	38						1,5			15,2			1,5				1,7				5,6		3,2						3,0			33,0	65	-18	8	8		
	Leba	3						2,0						4,6				3,7	7,0			8,2		2,7			0,1			10,8		0,1	40,1	98	-1	9	7		
	Mühlental	120									0,0	0,0		2,1	1,8							3,7					0,1			4,5			12,2	23	-47	5	4		
	Lojow	63						3,1						2,6				2,6	1,2			7,2		1,4			0,6			0,1		0,4	28,7	56	-22	9	7		
Stolpe	Bernsdorf	150						3,1		0,8	1,6			0,3	28,0							5,7		4,8						0,0	0,4		44,7	78	-12	8	5		
	Gustkow	120																																					
	Stolp	20					0,0	3,2		0,0	0,2	0,0		3,4				1,7	0,0			5,7		0,9			0,4			0,0	0,2	0,8	16,6	37	-29	8	4		
	Hohenstein (Kr. Stolp)	6						3,1						5,8				2,4		0,2		8,4		3,2			1,2			2,9		0,7	23,9	63	-16	9	7		
Wipper	Wocknin	160						1,1		1,3				2,4	4,1							4,8	0,3	24,1						2,0			40,1	75	-13	8	7		
	Seehof b. Beßw.	60						2,2		0,0		0,0	0,0	1,1	0,2							4,3	0,1	30,3		2,5				1,8	1,7		44,2	80	-11	9	7		
	Schlawe	25						3,9						5,0				4,8				6,5					0,0			8,1	3,3	0,0	0,5	32,4			7	6		
	Drenzig	58												1,4			1,2					7,6			9,0	0,9				2,8	7,8			30,7	58	-22	7	6		
	Rügenwalde	15						3,7				0,2		6,0	0,3			1,2	1,4			7,0		0,4						3,8	12,6	1,0	37,8	92	-3	11	8	1	
O.	Köslin	40						3,4						5,7				0,1				8,5	0,5	0,3			0,1			15,4	3,5	1,2	38,7	73	-14	10	6		
Persante	Bärwalde	117					0,9							1,5	3,3							6,3	4,5	12,0						25,4	0,3		54,2	98	-1	8	6	1	
	Naseband	105						1,9			0,1	0,0		2,5	4,0							5,4	3,1	16,9						10,9	1,5	1,6	47,9	87	-9	10	9	1	
	Polzin, Bad	95						1,0				1,4			5,4							5,6	12,7	10,0						15,0	6,3	0,9	49,3	85	-9	9	8	1	
	Belgard a.d.Pers.	24						3,6			1,1			4,1	1,1							7,7	2,9	7,4						15,0	15,2	0,9	60,0	120	+10	10	9		
	Stolzenberg	50						2,3		0,0	2,3			5,8	2,2							6,3	5,8	4,4			1,4			17,1	14,4	4,4	66,4	119	+11	11	11	1	
	Bublitz	130						1,0				0,5		2,7	4,0							4,2	6,7	24,7	0,1					8,0	2,5		54,4			10	8		
	Reckow	91						1,6				0,2		2,6	0,1							6,3	2,3	9,1		0,1	0,5			10,6	2,9	0,5	36,8	69	-16	12	7		
	Kolberg	2						2,4	0,1	0,1	3,5			5,0		0,1		1,4				6,3	0,9	0,8		0,2		0,1		11,3	4,9	0,1	1,6	36,9	86	-6	16	8		
Rega	Muhlendorf **	100						1,9		0,9	4,2			3,6	6,4	0,2						3,5	5,8	1,9		0,0	1,6			6,4	1,9	0,7	39,0			13	10		
	Greifenberg i. P.	17						1,6		1,7	0,2			4,1	6,3							2,4	3,0	0,3						3,6	8,0	0,6	31,8	65	-15	11	8		
	Treptow a. R.	10						2,8		0,8	1,1			6,5	0,0			0,4				12,3	7,3							12,4	3,4		47,0	100	0	9	7		
Hermann-Gr. Haff u.	Wittenfelde	20						2,5			1,6	0,6		3,6	4,5							4,5	3,9			0,1				3,9	4,5	2,4	32,2			11	9		
	Naugard	55						1,6	5,2		1,5			4,4	6,0	0,9						4,3	0,5	1,6		6,8				6,1	2,0	0,5	41,4	89	-5	13	10		
	Kartlow	21						2,2		0,5	0,6	0,1	0,1	4,6	5,8	0,2						2,6	1,5			0,9	0,4		0,3	7,2	0,9	1,9	30,7	64	-17	16	7		
	Wollin	6						3,6			0,0			4,0	8,2							3,6				1,1			0,2	8,2	0,1	0,2	3,0	33,0	72	-13	10	7		
Oder																																							
Quelle bis Glatzer Neiße — Oder	Liebau	500				2,2	6,4	2,3						2,7	3,8	1,2	1,0			3,7	9,4	20,7	1,2	3,6		0,7						18,2	77,1			14	13		
	Wigstadtl	482		0,0		2,5	9,7	3,3	0,6	0,6	2,5			5,5	0,0	0,1	1,0	0,0		11,3	22,8	18,8	10,0			1,0		0,5		5,6		24,1	119,9	140	+34	17	13	1	
	Zauchtl	280		0,3	0,2	3,8	10,1	3,0		1,6	4,8			4,5			1,8			7,9	6,7	22,8	7,6			10,2	0,0			3,5		17,8	107,0	160	+40	16	14		
	Freiberg	300				5,5	16,1	1,4				0,2	0,2	1,4	1,2	4,4	1,9			8,2	24,0	43,5	4,4			11,4				3,2		44,2	171,2	194	+83	16	14	1	
	Skripp	494				3,6	9,2	2,1	1,7	1,4						10,3	5,6			9,7	29,8	38,6				9,4		22,8		2,3		42,0	186,5	214	+107	14	14		
	Königsberg ***	263				3,1	8,6	2,4	0,1	1,1	0,9			1,2		1,7	3,7	2,3		7,4	14,1	37,0	8,1	0,2		1,5		1,1		21,4		30,1	146,0			19	16	2	
Oppa	Buchbergstal *	670				3,5	6,7	7,0	4,1	0,2	2,6			12,6		3,9	5,3			8,3	12,0	12,3	0,3					0,6	3,3	19,7		51,2	327,8			17	14	2	1
	Altvater	1306				16,9	9,0	3,6						3,1	1,7	4,6	3,6			21,2	88,8	9,3						15,3		7,7		24,6	211,4			13	13	2	
	Breitenau	440				4,4	5,2	2,1	0,7		1,4		0,0	0,8		0,0	1,6			1,1	29,6	52,4	10,7	0,2				7,4	0,4	15,0		30,3	163,9	157	+60	16	12		
	Kuhberg	709				3,5	7,4	4,2	3,6			2,1	3,3	17,3		1,9	2,1			59,0	32,6	8,2	0,9					0,9		9,2		58,6	214,5			16	14	2	
	Schönwiese	320				4,8	5,6	1,9	2,3		0,8			5,0		0,4	0,8			3,6	36,8	50,5	6,2							8,6	8,3	42,2	177,9			15	12	2	
	Gr. Herrlitz	270		0,2		3,6	8,6	3,3	0,8		2,6					2,0	2,4			4,5	15,0	32,7	13,3					0,2		7,8		24,2	122,0			15	12	1	

* Altkrakow ** Labes 80 *** Wagstadt 280 × Rothwiesen 757

Flußgebiet		Ort	See-höhe m	1	2	3	4	5	6	7	8	9	10	11	12	13	14	15	16	17	18	19	20	21	22	23	24	25	26	27	28	29	30	31	Monatssumme mm	% d. Norm.	Abweichung v. d. Norm.	Zahl der Tage mit Niederschl. ≥0,1 mm	≥1,0 mm	≥10 mm
Quelle bis Glatzer Neiße	Oppa	Turkau	300	·	0,3	0,0	4,8	7,8	2,7	0,7	0,2	6,4	·	·	2,3	0,4	0,6	0,7	0,1	·	4,3	19,2	28,6	9,4	·	·	·	·	·	17,7	1,2	·	24,9	132·3	191	+63	20	12	·
		Troppau	261	0,0	0,0	·	4,3	9,5	3,2	1,9	·	1,2	0,3	·	0,0	0,3	0,6	2,5	0,2	·	5,0	19,0	13,0	9,0	·	·	·	·	0,0	·	11,0	1,0	0,2	30,3	112,5	150	+38	18	13	1
	Oppa, Mohra	Karlsdorf	700	0,0	0,2	·	9,3	6,1	2,5	0,2	·	1,4	·	·	9,2	0,0	3,8	1,7	0,2	0,0	0,1	11,0	40,2	11,9	0,2	·	·	·	2,2	5,3	4,4	·	0,0	18,7	128,6			19	14	3
		Freudenthal	547	·	·	·	4,9	6,5	2,8	1,0	·	3,5	·	·	16,5	·	2,8	·	·	·	2,3	17,5	33,7	9,8	·	·	·	·	·	·	6,3	·	1,3	23,5	132,4	149	+43	14	14	1
		Heidenpiltsch *	550	·	·	·	3,7	7,4	5,5	0,4	0,6	·	·	6,2	·	·	·	3,2	·	·	5,6	16,3	25,6	16,0	·	·	·	·	·	·	4,1	·	·	16,1	110,7	96	- 5	13	11	·
	Mor-pa	Hultschin	225	nicht beobachtet																																				
	O.	Annaberg **	200	·	0,6	·	4,0	6,6	3,2	0,3	0,1	5,0	0,0	·	3,4	0,0	2,9	1,3	0,3	·	3,7	14,6	43,4	6,1	·	·	·	·	·	·	12,6	0,0	·	41,9	150,0			17	13	1
	Zinna	Neudorf	255	·	0,1	·	2,9	5,2	3,0	0,2	·	·	·	·	7,7	·	1,9	·	0,6	·	3,1	24,1	39,8	2,5	·	·	·	·	·	·	5,9	0,8	·	22,8	120,8			15	11	·
		Katscher	220	·	·	·	3,1	4,1	2,3	0,1	·	6,0	0,3	·	7,6	0,1	0,0	2,1	0,6	·	4,5	18,8	35,3	7,2	·	·	·	·	·	·	3,2	0,7	·	32,0	128,0	188	+66	17	12	·
	Oder	Ratibor	185	·	0,1	·	3,3	3,1	1,7	0,2	·	1,5	0,1	·	3,4	·	1,4	0,7	4,6	·	3,0	16,9	41,6	5,5	·	·	·	·	·	·	9,2	·	·	34,9	131,2	184	+60	17	13	1
		Klein Rauden	200	·	0,1	·	5,0	4,1	2,7	·	·	·	0,1	·	16,4	2,3	3,6	1,0	0,9	·	·	29,1	28,3	6,8	0,1	·	·	·	0,9	3,1	0,8	·	47,7	153,0			18	12	3
	Kleinitz	Beuthen	282	·	·	0,3	2,8	6,0	2,7	·	5,4	·	·	·	8,2	0,1	0,9	8,8	2,3	·	1,8	12,9	34,5	4,4	·	·	·	·	·	·	19,5	0,5	·	23,1	126,2	182	+57	17	12	2
		Gleiwitz	235	0,0	·	0,0	1,0	7,3	2,6	0,2	0,4	·	·	·	1,6	0,3	3,0	0,1	0,2	·	1,2	12,6	35,5	5,5	·	·	·	·	0,0	0,0	17,1	1,3	·	9,2	99,1	150	+33	17	12	2
		Dramatal	255	·	·	0,1	2,4	3,4	2,4	·	1,8	·	·	·	0,0	·	0,6	0,1	0,1	0,0	2,4	13,5	29,4	4,9	0,1	·	·	·	·	·	18,3	0,9	·	36,3	116,7	174	+30	16	10	2
		Bischofstal	185	·	·	·	3,3	2,1	4,0	·	·	·	·	0,0	0,7	·	2,6	0,7	1,0	·	3,0	3,6	52,0	4,7	·	·	·	·	·	·	11,5	2,5	·	51,7	143,4	239	+83	14	12	1
	Hotzenplotz	Gnadenfeld	237	·	·	·	3,4	4,5	3,4	0,2	0,0	·	0,0	3,1	1,5	0,2	0,7	1,0	0,0	·	4,9	24,3	38,0	6,9	·	·	·	0,1	·	·	6,0	0,2	0,0	33,9	131,9	193	+60	17	12	1
	O.	Oberglogau	202	·	0,0	·	5,1	3,2	3,9	0,1	·	·	0,4	0,2	0,2	0,6	0,5	0,2	·	·	0,4	14,4	52,3	13,8	0,0	·	·	·	·	·	6,0	0,2	·	27,5	129,0	195	+63	17	8	·
		Schönowitz	207	·	·	·	4,6	5,0	1,6	·	·	·	0,6	2,6	0,5	1,4	0,5	3,0	·	·	·	20,5	50,0	14,0	0,2	·	·	·	·	·	9,2	1,7	·	35,1	150,5	209	+79	16	12	1
	Oder	Krappitz	170	·	·	·	0,8	1,2	·	·	·	0,1	0,1	2,0	13,8	·	2,3	·	0,4	·	0,0	19,8	45,2	12,5	·	·	0,1	·	·	·	6,3	3,3	·	54,1	162,0	270	+102	15	10	·
		Groschowitz	155	·	·	·	4,5	5,3	2,1	0,3	·	·	·	·	1,3	1,5	0,9	0,2	0,4	0,1	0,3	12,2	37,6	11,3	0,1	·	·	·	·	·	1,4	1,5	·	53,9	134,9			18	11	·
		Klosterbrück	153	·	·	·	1,2	6,9	2,6	0,1	·	·	0,2	0,9	0,3	·	2,4	0,7	0,1	·	·	11,3	38,0	10,3	·	0,0	7,6	·	0,0	0,0	0,6	0,0	·	21,7	104,9			16	9	1
	Malapane	Horneck	251	·	·	0,2	0,2	5,0	1,8	·	2,6	·	·	·	·	·	1,7	·	·	·	2,6	20,2	32,4	9,0	·	·	0,3	5,6	·	·	7,7	2,3	·	17,7	109,3	163	+42	15	12	1
		Andreashütte	210	·	·	·	0,5	5,4	1,6	0,4	0,2	·	·	·	5,3	·	0,8	·	·	·	1,4	16,0	34,8	9,5	·	·	0,2	·	·	·	16,8	1,8	·	40,0	134,9	217	+73	15	10	·
		Guttentag	234	·	·	0,1	0,4	5,2	2,1	0,3	·	·	·	·	6,3	1,8	1,0	0,4	·	·	·	7,4	52,5	7,6	0,1	0,4	·	·	·	·	13,1	2,3	·	25,1	126,1	214	+67	17	11	·
		Groß Strehlitz	230	·	·	·	3,4	6,3	1,9	·	2,2	·	·	·	0,6	·	10,7	2,0	·	·	1,8	22,4	42,3	7,8	·	·	·	·	·	·	2,9	2,0	·	48,5	154,9	228	+81	14	13	1
Glatzer Neiße	Neiße	Mittelwalde *	465	·	·	·	4,5	4,4	1,8	1,2	0,3	0,1	12,9	8,0	2,1	·	1,2	1,7	·	·	·	19,1	43,4	2,2	0,4	·	1,3	10,5	·	5,4	5,6	·	0,1	29,1	155,3			21	17	1
		Wölfelsgrund	830	·	·	·	3,9	2,6	1,7	2,1	·	·	5,9	·	2,4	·	0,2	3,7	2,3	0,0	·	38,2	70,6	6,5	·	·	·	3,3	·	6,3	8,4	1,3	·	34,9	194,3	205	+100	17	16	3
		Habelschwerdt	368	0,0	·	·	12,1	8,5	2,4	0,8	·	·	·	0,3	4,0	0,2	2,9	2,8	·	·	·	16,3	34,3	0,2	·	·	·	0,1	·	4,5	6,7	·	·	25,8	121,1	195	+53	16	11	1
		Pohldorf	514	0,1	·	·	10,0	14,3	2,4	3,0	·	·	·	·	7,0	2,8	2,0	0,0	·	·	·	6,6	13,1	3,7	·	·	0,2	·	0,1	13,5	7,7	·	1,1	12,0	99,6	131	+24	17	14	1
	Biele	Bielendorf	690	·	·	·	6,4	8,5	3,7	2,6	0,3	0,6	·	·	6,4	0,3	3,2	2,6	0,4	·	·	82,3	68,7	8,5	·	·	·	0,4	2,3	3,9	4,2	·	0,3	36,3	243,9	195	+119	20	14	2
		Landeck, Bad	460	·	·	·	6,7	3,6	3,8	1,8	0,5	·	·	0,1	2,9	0,2	1,2	2,0	1,4	·	·	90,1	73,6	10,8	0,1	·	·	·	1,5	4,1	4,0	0,4	·	20,0	188,8	205	+91	20	15	·
		Ullersdorf	340	·	·	·	12,4	2,7	·	1,4	·	·	·	·	5,4	·	0,2	1,4	·	·	·	27,0	32,0	5,0	·	·	·	·	·	2,5	·	·	·	17,7	107,7			11	10	1
	Weistritz	Grunwald	900	0,2	·	0,0	12,1	3,0	1,4	3,3	·	·	·	9,6	3,3	1,2	4,4	2,7	·	·	·	10,2	10,0	5,1	0,0	·	1,2	0,2	·	12,6	5,9	·	0,0	16,0	102,4	96	- 4	18	16	3
		Reinerz, Bad	538	0,2	·	·	6,7	8,6	2,0	2,2	·	·	·	·	1,8	0,8	1,5	1,3	·	·	·	3,7	12,0	6,9	·	·	8,0	4,1	·	10,3	8,4	·	·	10,2	88,7	107	+ 3	17	15	2
	N.	Glatz ***	300	·	·	·	10,4	8,4	2,2	0,4	·	·	·	·	4,2	0,2	·	0,1	·	·	·	2,2	15,8	3,4	·	·	·	·	3,1	6,6	·	·	6,1	8,5	71,6			14	11	·
	Steine	Friedland	505	·	·	·	8,2	14,2	1,5	0,7	·	·	·	2,9	1,9	2,5	3,5	1,3	0,5	·	·	7,8	32,2	4,6	·	·	·	0,0	·	·	2,0	0,0	·	1,8	85,6	111	+ 9	15	13	3
		Braunau	420	·	·	·	10,3	9,0	1,1	0,2	·	0,5	2,5	·	7,0	0,8	1,8	10,2	·	·	·	6,8	24,9	3,0	·	·	·	·	·	2,7	2,6	·	·	0,8	84,2	106	+ 5	16	12	·
		Neurode	400	·	·	·	9,0	5,8	1,4	·	·	·	·	·	5,3	·	1,3	0,8	·	·	·	12,2	25,7	4,5	·	·	·	·	·	3,0	3,6	·	·	6,0	78,6	111	+ 8	12	11	1
		Reichenforst	438	0,1	·	·	7,2	4,3	6,1	·	·	·	·	11,6	4,6	·	1,7	0,1	·	·	0,0	3,2	24,2	2,9	0,0	·	0,0	·	·	3,9	5,0	·	·	3,9	78,6	117	+12	14	12	2
	Steine bis Mündung	Maifritzdorf	285	·	·	·	8,3	6,9	4,6	1,9	0,2	·	·	·	18,4	0,5	2,0	1,5	·	·	·	14,7	37,3	9,1	·	·	·	·	·	2,0	2,8	·	·	10,1	120,5	137	+31	15	13	1
		Silberberg	480	·	·	·	12,1	12,8	3,1	2,4	0,2	·	·	3,5	7,5	3,0	0,9	2,0	0,1	·	·	24,0	26,6	4,5	0,3	·	·	·	3,6	6,2	2,8	2,5	·	2,4	120,5	158	+48	20	16	1
		Weigelsdorf	375	0,1	·	·	7,2	15,4	3,4	3,6	0,0	·	·	0,0	3,2	0,4	2,3	1,6	0,0	0,0	·	15,3	34,8	2,7	·	·	0,0	·	·	1,9	5,1	0,0	·	6,4	103,4	120	+11	15	13	1
		Patschkau	245	nicht beobachtet																																				
		Sörgsdorf	305	·	·	·	10,8	4,2	3,2	·	·	·	·	·	12,3	2,2	·	·	·	·	·	21,5	43,2	10,5	·	·	·	·	5,2	·	·	·	29,0	10,0	142,1			11	11	1
		Freiwaldau	560	·	·	·	0,3	4,0	4,7	2,2	·	3,3	·	·	4,7	·	3,4	3,2	0,6	·	·	48,3	107,6	11,7	0,1	·	·	·	4,7	3,4	6,1	·	·	34,1	244,0	224	+135	17	14	·
		Neiße-Heiligkreuz	180	·	·	·	0,0	6,8	1,6	0,7	0,2	·	·	0,7	1,5	0,0	3,2	0,8	·	·	·	18,9	29,2	16,1	·	·	0,7	·	·	0,7	8,6	·	·	11,7	109,6			16	10	·
		Peterswalde	225	Beobachtungen fehlen																																				

* Talwald
** Ruderswald
* Schönfeld 410
** Reichenau 380

* Altkrakau ** Labes 80 *** Nagstadt 280 × Reitwiesen 757

Flußgebiet		Ort	See-höhe m	1	2	3	4	5	6	7	8	9	10	11	12	13	14	15	16	17	18	19	20	21	22	23	24	25	26	27	28	29	30	31	Monatssumme mm	Monatssumme % v. k. Norm.	Abweichung v. d. Norm.	Zahl der Tage mit Niederschlag ≥ 0,1 mm	Zahl der Tage mit Niederschlag ≥ 1,0 mm	Zahl der Tage mit Niederschlag ≥ 10,0 mm
Glatzer Neiße bis Katzbach	Stober b. Mund Glatzer Neiße	Friedland	200	·	·	·	4,1	3,1	0,9	·	·	·	·	5,	3,9	·	1,7	1,2	·	·	·	22,6	43,2	12,5	·	·	5,9	·	·	2,8	2,5	1,7	·	31,2	126,6	215	+75	15	13	·
		Seifersdorf	175	·	·	0,0	4,8	6,8	2,0	·	·	·	·	8,6	1,9	·	0,3	2,4	·	·	·	21,5	37,2	12,2	·	·	4,4	27,7	·	0,9	0,5	3,0	·	44,9	179,7	268	+113	17	13	·
	Stober	Rosenberg	240	·	·	1,1	0,0	4,7	1,8	0,6	0,1	·	·	0,0	4,9	0,5	0,7	0,3	·	0,1	·	19,2	49,6	8,9	0,0	1,5	·	·	·	0,0	24,5	10,2	·	35,2	163,9	278	+104	17	11	1
		~~Kreuzburg~~ *	~~190~~	·	·	·	0,9	6,7	·	2,5	·	·	·	·	0,9	0,8	2,2	0,6	1,0	·	·	7,0	35,0	8,9	·	0,9	0,4	·	·	2,8	22,1	4,3	·	20,0	116,6			17	11	1
		Kupp	156	1,2	·	0,6	·	7,4	4,2	0,8	0,2	·	·	·	·	0,7	2,5	·	·	·	·	15,8	20,5	16,3	·	·	5,6	·	1,6	·	0,4	0,5	·	14,2	92,5	136	+25	16	10	·
		Sausenberg	200	·	·	·	·	·	·	·	·	·	·	1,5	0,2	·	6,7	·	·	·	·	2,1	9,3	28,7	2,1	·	0,1	·	·	·	21,9	0,7	·	·	73,3	124	+14	10	7	1
		Karlsruhe	160	·	·	·	0,4	12,2	2,2	0,3	·	·	·	1,2	7,2	0,2	8,2	·	1,2	0,8	·	9,8	33,3	11,3	·	1,0	1,4	5,4	·	·	1,9	·	·	11,4	112,4	187	+52	18	14	1
	Oder	Brieg	143	·	·	·	2,4	5,3	3,5	·	1,2	·	·	2,7	0,5	2,0	5,0	1,9	0,1	·	·	13,2	26,0	6,4	0,2	0,1	1,0	·	·	·	4,0	1,5	·	12,3	89,3	143	+27	19	15	·
		Neuvorwerk	135	·	·	·	0,3	6,7	2,1	0,4	0,1	·	0,4	0,8	6,3	1,5	1,3	0,7	0,1	0,3	·	7,6	15,7	7,9	0,1	·	8,1	·	·	·	2,6	3,0	·	14,5	83,1	148	+27	21	12	1
	Ohle	Münsterberg	205	·	·	·	4,9	5,0	2,4	0,9	·	·	·	·	1,7	2,5	0,3	0,5	0,0	·	·	18,6	39,4	7,5	0,0	·	0,2	·	·	0,0	10,6	·	·	11,6	105,1	141	+31	14	10	1
		Strehlen	163	·	·	·	5,0	5,5	3,0	·	·	·	·	3,0	2,5	1,0	·	4,0	·	·	·	11,0	39,5	9,0	·	·	·	·	·	1,0	11,6	·	·	5,7	101,8	143	+31	13	13	1
		~~Gauwald~~ **	~~280~~	·	·	·	6,0	5,5	0,3	·	·	·	1,1	4,4	0,7	1,5	3,8	·	0,2	0,0	·	11,7	27,6	6,3	·	·	4,8	·	·	·	1,6	3,4	·	29,1	109,0			16	13	3
		Olbendorf	175	·	·	·	4,7	5,3	3,2	·	·	·	·	0,6	0,3	·	3,1	0,4	0,2	0,2	·	14,3	31,1	11,3	·	·	0,8	·	·	·	6,0	6,4	·	17,3	105,2	152	+36	16	10	2
	Lohe	~~Nimptsch~~ x	~~200~~	·	·	·	4,6	9,2	2,4	0,8	0,2	·	·	0,5	40,9	1,0	2,1	2,9	0,2	·	·	12,0	23,8	6,7	·	·	0,2	·	0,3	1,1	22,0	0,2	·	0,4	131,5			20	12	·
		Konradserbe	147	·	·	·	2,2	7,2	1,8	0,6	·	·	·	0,1	0,2	2,1	2,9	0,6	·	·	·	3,2	22,3	8,4	·	·	·	·	·	·	9,2	0,3	·	4,5	65,6	95	- 3	15	10	2
		Breslau (Flugh.)	117	·	·	·	1,2	5,7	1,9	0,8	0,4	·	·	·	4,3	1,2	1,6	0,3	·	0,9	·	1,6	17,6	12,4	·	·	3,8	·	·	·	5,8	0,2	·	0,3	60,0			17	11	2
	Weide	Schmograu	162	·	·	·	0,5	5,4	1,5	0,3	·	·	0,4	0,4	1,1	0,6	4,2	0,3	·	·	·	6,9	23,9	3,7	0,2	0,7	·	·	·	2,9	2,8	·	·	34,0	89,8			18	10	1
		Groß Ellguth	140	·	·	·	0,8	10,7	3,0	·	·	·	·	0,9	0,7	1,9	1,5	2,2	0,1	0,0	·	2,9	11,7	7,7	·	·	0,7	·	·	9,2	2,3	0,3	·	13,8	70,1	120	+12	17	11	1
		Groß Schönwald	240	·	·	·	0,2	5,8	2,1	9,0	0,5	·	·	·	1,1	0,0	3,5	0,2	·	·	·	4,0	29,0	6,9	·	·	·	·	·	·	7,1	2,1	·	7,0	78,5	130	+19	14	11	·
	Weistritz	Wüstegiersdorf	469	·	·	·	5,5	11,1	2,2	4,0	·	·	·	0,1	4,6	0,6	1,4	2,5	0,9	0,1	·	12,6	28,1	3,5	·	·	·	·	·	4,1	4,0	0,2	8,1	2,7	96,3	111	+10	19	14	3
		Schweidnitz	225	·	·	·	5,9	10,2	2,1	2,4	·	·	·	·	1,2	0,8	3,4	2,6	·	0,1	·	7,7	26,7	8,7	·	·	·	·	·	0,5	10,6	·	·	1,3	84,2	109	+ 7	15	12	1
		Reichenbach	260	nicht beobachtet																																				
		Bärnsdorfgrund	550	0,3	·	·	6,9	16,9	3,8	4,5	·	·	·	4,9	4,1	1,1	3,7	2,1	0,4	·	·	14,7	29,3	2,3	·	·	·	·	4,4	8,5	4,6	·	·	6,9	119,4			18	16	3
		~~Zobten~~ xx	~~200~~	·	·	·	6,5	9,2	1,6	3,7	·	·	·	4,3	1,5	1,0	2,2	0,9	·	0,5	·	10,2	16,3	6,7	·	·	2,0	·	·	0,9	11,7	0,0	·	1,2	80,4	107	+ 5	17	14	1
		Weißstein-K.	417	Beobachtungen fehlen																																				
		Freiburg	300	·	·	·	3,2	14,2	2,4	3,3	·	·	·	0,2	3,4	2,6	2,5	1,9	·	0,1	·	4,1	22,9	3,4	·	0,1	0,0	·	9,3	0,0	22,7	·	·	0,8	97,1	123	+18	17	13	1
		Ingramsdorf	178	·	·	·	10,4	3,2	·	·	·	·	5,1	·	1,8	·	·	4,6	·	·	·	6,6	21,4	·	·	·	·	·	·	·	20,2	·	·	2,1	75,4	109	+ 6	9	9	·
		Bresl.-Stabelwitz	120	·	·	·	1,2	7,0	2,3	1,8	0,5	·	·	·	·	1,1	2,6	1,3	0,2	0,3	·	1,8	17,0	11,9	0,4	·	0,8	·	·	·	3,4	1,5	·	0,1	55,2	86	- 9	18	12	1
	Oder	Dyhernfurth	110	·	·	·	1,1	8,0	1,9	1,0	0,2	·	·	3,1	0,7	0,7	0,2	0,4	·	0,1	·	1,7	14,5	8,1	0,5	·	1,1	·	·	2,9	2,6	·	·	·	48,8	81	-11	18	11	1
		Simsdorf	145	·	·	·	2,4	7,8	2,4	0,4	·	·	1,3	1,5	3,5	4,2	2,6	0,6	·	·	·	0,7	21,2	7,9	0,1	·	·	·	0,0	·	2,7	·	·	·	59,3	88	- 8	15	11	·
Katzbach	Katzbach	Ketschdorf	440	·	·	·	6,1	11,7	1,7	2,3	·	·	·	4,8	11,6	2,4	3,2	1,7	·	·	·	3,6	31,8	4,8	0,0	·	·	1,1	7,4	1,0	5,1	·	5,0	1,6	106,9	123	+20	18	18	·
		Schönau	300	·	·	·	3,6	8,4	1,9	2,5	0,0	·	·	3,0	5,1	2,8	5,6	2,2	·	1,7	·	3,2	47,2	11,8	·	·	·	2,7	·	1,7	7,0	·	2,0	0,3	112,7	148	+37	18	17	1
		Goldberg	246	·	·	·	1,5	6,7	1,8	2,4	·	·	·	1,4	3,0	3,4	4,7	2,4	·	·	·	1,4	26,4	10,2	·	·	·	0,8	·	0,2	4,1	0,4	·	1,5	72,3	101	+ 1	17	14	1
	Wüt. Weide	Altröhrsdorf	360	·	·	·	3,8	13,7	2,4	1,8	·	·	·	5,5	13,5	3,4	5,3	2,9	·	0,8	·	2,3	25,8	5,7	·	·	·	·	9,6	0,9	4,4	·	1,2	0,4	103,4	124	+20	18	15	1
		~~Rhonitz~~ *	~~275~~	0,0	·	·	4,4	21,4	2,7	3,7	0,0	·	·	0,2	7,1	3,3	3,4	2,6	0,0	1,5	0,0	3,2	38,2	7,7	·	·	0,0	0,0	0,1	0,3	4,8	·	0,3	0,0	106,9			17	11	2
	Schwarz-wasser	Kaiserswaldau	187	·	·	·	·	7,6	·	·	·	·	·	·	1,2	5,3	3,1	·	·	·	·	·	12,8	1,2	·	·	·	·	·	·	3,8	·	·	·	35,0	56	-27	7	7	1
	K.	Fuchsmühl	140	·	·	·	1,3	7,5	0,7	0,2	·	·	·	2,5	0,6	0,7	2,0	0,1	·	0,9	·	0,3	13,8	6,1	·	·	2,1	·	·	0,9	5,5	·	·	·	45,2	85	- 8	16	8	1
		Harpersdorf	235	·	·	·	1,0	·	6,6	1,1	·	·	·	0,3	7,4	4,3	2,2	·	·	·	·	1,2	26,0	6,1	·	·	·	·	·	·	1,6	·	3,5	0,1	61,6	81	-14	13	11	·
		Liegnitz	118	·	·	·	1,3	9,0	1,2	0,2	0,0	·	·	2,6	2,8	4,4	5,5	0,2	·	·	·	0,4	17,1	8,2	·	·	·	·	·	·	2,0	·	·	·	54,9	89	- 7	13	10	2
		Pilgramshain	260	·	·	·	1,5	12,6	1,8	1,8	·	·	·	0,6	3,9	1,5	3,0	1,6	·	0,3	·	3,4	20,8	6,7	0,2	·	·	·	0,3	·	4,2	·	·	·	64,2	80	-15	16	12	1
Katzbach bis Bober	Oder	Steinau	93	·	·	·	2,6	8,4	2,9	0,9	0,2	·	0,0	0,1	14,7	0,9	2,5	0,5	0,2	0,2	·	0,1	14,2	6,0	·	·	·	·	·	2,4	7,1	1,1	·	·	65,0	110	+ 6	18	10	·
		Wohlau	116	·	·	·	0,4	7,3	0,3	0,9	0,1	·	·	·	2,6	1,2	1,6	·	·	0,1	·	2,1	15,8	8,1	·	·	·	·	·	1,9	2,8	·	·	·	45,2	77	-14	14	9	·
		Köben	92	·	·	·	1,2	8,6	1,3	1,2	0,9	·	·	0,0	0,1	6,1	1,8	0,7	·	·	·	1,3	14,1	2,7	·	·	1,2	·	·	12,6	7,2	0,6	·	·	61,6	104	+ 3	16	12	·
	Bielauch	Kreisau	156	·	·	·	0,7	3,9	1,5	·	·	·	·	0,3	0,5	·	8,5	1,0	0,2	·	·	·	1,0	8,1	8,6	0,5	·	3,1	0,4	1,4	13,1	0,1	·	0,5	53,4	89	- 7	18	10	2
		Groß Wartenberg	167	·	·	·	0,7	3,0	0,6	·	1,1	·	·	5,3	1,1	0,3	2,4	3,0	·	·	·	9,4	32,0	·	·	·	·	·	·	·	12,1	1,7	·	28,5	101,2	184	+46	14	11	1
		Charlottenthal	119	·	·	·	·	6,9	2,0	·	·	0,1	·	·	0,4	·	5,0	0,6	·	·	·	3,3	16,1	4,2	·	·	·	7,2	·	·	18,1	0,4	·	1,3	65,6	124	+13	13	9	1
		Trebnitz	185	·	·	·	0,0	8,9	2,7	1,4	0,2	·	0,3	0,0	6,5	0,7	4,5	1,8	0,7	0,3	·	1,7	21,6	7,9	0,1	·	0,0	·	·	0,7	8,6	·	0,4	·	69,0	111	+ 7	18	10	01

* Schonfeld 185 x Heidersdorf 175 • Jagendorf 350

** Prausen 138 xx Zobten Berghaude 712

Flußgebiet		Ort	Seehöhe m	1	2	3	4	5	6	7	8	9	10	11	12	13	14	15	16	17	18	19	20	21	22	23	24	25	26	27	28	29	30	31	Monatssumme mm	Monatssumme v.H.	Abweichung v. d. Norm.	Zahl der Tage mit Niederschl. ≥0,1	≥1,0	≥5,0	*	▽
Katzbach bis Bober	Bartsch	Trachenberg	90	·	·	·	0,1	7,8	1,8	0,7	·	·	0,0	·	0,1	1,6	1,5	0,4	0,0	0,0	·	1,2	14,2	7,5	·	·	·	·	·	13,0	6,2	2,4	·	·	58,5	96	- 2	14	10	2	·
		Winzig	180	·	·	·	0,6	10,4	1,6	0,6	·	·	0,0	·	·	0,9	2,5	0,4	0,1	2,9	·	0,5	15,6	5,3	·	·	14,8	·	·	4,2	4,9	3,2	·	·	68,5	112	+ 8	16	10	1	·
		Groß Saul	120	·	·	·	0,2	7,1	1,5	1,3	0,1	·	·	0,0	7,6	4,0	2,9	0,6	·	2,0	·	0,5	15,0	6,3	·	·	·	·	·	6,7	8,1	0,7	·	·	64,8			16	11	1	·
	Bartsch, bis Trautwasser	Glogau	77	·	·	·	0,5	8,1	0,2	0,7	0,9	·	·	12,7	2,6	1,8	3,2	0,1	·	·	·	0,5	13,1	5,3	0,2	·	9,9	·	·	6,6	·	12,6	0,0	·	79,0	139	+27	17	10	·	·
		Fraustadt	102	·	·	·	1,0	2,7	0,5	1,3	0,4	·	1,7	·	2,0	2,7	2,0	0,2	0,2	3,4	·	0,1	17,0	3,2	0,1	·	0,4	·	·	4,4	9,5	0,0	·	·	52,8	94	- 3	19	12	2	·
		Glogeiche	91	·	·	·	2,0	3,6	0,4	·	0,5	·	6,4	0,5	0,6	4,6	1,4	·	·	0,2	·	0,8	14,0	2,4	·	·	1,1	·	·	12,2	5,5	·	·	·	56,4			16	10	1	·
	Trautwasser bis Bober	~~Preystadt~~	103	·	·	·	0,5	4,9	0,2	·	·	1,8	19,7	0,6	0,1	·	2,1	1,9	·	·	·	·	0,0	7,3	4,8	·	·	·	0,4	5,5	4,8	12,5	·	·	0,2	67,3			16	10	·	·
		Schwenten	60	·	·	·	0,2	1,7	·	0,6	0,8	·	0,3	2,2	0,2	3,4	2,9	0,0	·	0,5	·	1,7	8,4	2,9	0,5	·	0,2	0,2	·	2,4	4,6	·	·	·	33,9	60	-22	18	9	2	1
		Schwiebus	83	·	·	·	0,2	0,7	0,2	0,1	0,6	4,0	0,5	·	·	1,4	7,1	0,2	·	0,1	·	·	3,1	1,5	1,4	·	·	·	·	20,5	3,1	·	·	0,1	44,8	90	- 5	17	8	1	·
		Züllichau	85	·	·	·	0,6	1,6	·	0,2	0,4	·	0,9	·	0,0	3,0	1,1	0,0	·	0,2	·	0,0	3,4	2,4	1,6	·	0,3	·	·	13,7	4,1	·	·	·	33,8	65	-18	14	8	·	·
		Grünberg	147	·	·	·	1,0	3,5	0,2	0,1	0,2	7,9	0,0	0,0	0,5	2,0	2,9	0,7	0,0	0,3	·	0,1	5,6	4,0	0,7	0,0	11,5	3,1	0,0	6,3	19,9	0,0	0,0	0,1	70,6	131	+17	20	11	·	·
		~~Grissel~~ **	80	·	·	·	0,1	1,0	0,2	·	0,0	5,1	·	·	0,0	1,0	1,2	0,5	·	0,0	·	·	3,4	1,9	1,3	·	0,4	·	·	14,8	8,1	·	·	0,3	39,3	76	-13	14	9	1	·
	Quelle bis Lomnitz	Hermsdorf (staatl.)	580	0,4	·	·	10,8	13,6	1,7	0,5	0,3	·	·	0,9	5,3	2,8	9,1	4,4	0,1	·	·	4,4	46,6	4,9	·	·	·	·	·	·	4,6	·	·	3,0	113,4	142	+33	17	12	2	1
		Neu Röhrsdorf	740	0,2	·	·	14,5	7,5	2,1	2,8	0,1	·	·	2,9	6,7	4,6	6,6	4,7	0,0	0,0	·	3,4	30,7	9,8	0,0	·	·	0,0	0,0	0,2	6,7	·	17,4	1,2	122,1			18	15	2	2
		Landeshut	442	·	·	·	11,2	6,0	1,2	0,5	·	·	·	6,5	2,4	2,3	3,7	2,9	0,1	0,3	·	4,9	11,0	6,1	0,1	·	·	·	·	1,2	12,6	0,0	0,4	2,4	75,8	101	+ 1	19	14	1	·
		Giesmannsdorf	550	·	·	·	5,7	11,6	2,7	2,6	·	·	·	6,3	10,8	3,9	3,4	3,6	·	·	·	·	31,1	8,4	·	·	·	·	16,8	·	12,5	·	0,2	4,2	123,8			15	14	2	·
		Gottesberg	600	·	·	·	5,0	12,7	3,5	4,5			·	6,5	6,1	1,2	5,1	3,0	·	0,3	·	13,9	28,2	4,0	·	·	·	·	·	·	4,4	·	·	1,1	99,5	116	+14	15	14	2	·
	Lomnitz	Hasenbaude	1077	·	0,1	0,0	11,8	14,6	2,1	5,7	2,6	0,0	0,0	·	16,2	4,1	6,8	4,0	0,0	0,0	·	11,4	32,2	15,9	0,0	·	0,1	5,2	·	0,8	5,1	·	·	6,0	144,7	129	+33	18	15	6	5
		Schneekoppe	1602	1,7	2,4	1,8	9,7	13,0	2,1	3,5	0,4	0,1	1,6	1,1	16,5	1,4	7,4	3,1	0,4	0,5	0,6	17,2	21,7	9,7	0,0	0,0	0,5	0,3	·	0,1	4,7	0,1	1,2	14,8	137,7	137	+58	28	18	6	·
		~~Krummhübel~~ x	830	·	·	·	12,2	14,0	2,1	0,4	0,6	·	2,2	·	4,2	2,6	5,8	2,7	·	·	·	7,8	27,2	9,6	·	·	·	3,9	·	·	7,6	·	0,4	6,8	110,1			17	14	2	·
		Arnsdorf	443	·	·	·	5,1	7,9	1,4	2,5	0,3	·	0,0	·	9,5	4,1	0,9	4,5	·	0,1	·	4,3	21,4	10,9	·	·	·	3,2	0,6	·	12,1	·	19,2	3,7	109,7	120	+19	18	14	1	·
		Forstbauden	900	·	·	·	18,4	17,5	3,8	7,1	·	·	1,4	5,3	7,6	4,2	10,2	5,2	·	·	·	8,5	33,3	13,1	·	·	·	0,6	·	1,0	5,1	0,1	1,1	3,9	148,4	126	+30	19	17	3	3
B.		Hirschberg	347	·	·	·	2,3	5,1	1,1	2,4	·	·	·	2,5	8,5	3,6	1,6	2,1	·	·	·	4,3	4,5	8,5	·	·	·	1,4	12,4	0,5	6,8	·	3,6	2,4	74,6	97	- 2	18	17	1	·
	Gr. Zacken	Schreiberhau	643	·	·	·	0,4	13,6	1,4	1,5	0,0	·	2,1	12,3	4,8	4,0	4,4	1,2	·	0,5	·	3,6	30,9	11,4	0,0	·	0,6	19,7	0,0	·	3,6	·	0,0	10,5	126,5	124	+25	18	15	2	1
		Schneegrubenbde.	1490	·	0,2	0,2	9,3	7,6	0,8	2,5	0,2	0,0	0,9	3,1	9,0	0,3	3,6	0,7	0,1	0,9	0,5	3,8	28,9	3,1	0,2	·	3,1	16,2	0,0	1,5	4,7	0,0	0,0	36,7	139,8	112	+15	25	14	3	3
		Hain	535	0,1	·	·	1,6	12,3	1,5	3,2	1,1	·	0,0	16,5	6,0	4,0	5,7	2,1	·	0,0	·	2,9	20,9	12,1	·	·	1,5	4,8	0,1	0,0	6,6	·	0,0	5,0	108,0	118	+17	19	17	1	·
	Gr. Zacken bis Sprotte	Johnsdorf	430	·	·	·	4,7	5,7	0,4	2,2	0,2	·	·	7,4	0,6	3,6	5,5	3,0	·	·	·	4,0	24,7	18,2	·	·	·	·	·	·	4,6	·	0,1	7,6	92,5	105	+ 5	15	12	1	·
		Lähn	230	·	·	·	0,6	8,5	0,9	1,5	·	·	·	7,2	4,5	2,4	3,0	3,0	·	2,1	·	1,4	23,5	10,9	·	·	·	2,0	·	·	5,3	·	2,0	0,1	78,9			17	14	1	·
		Bunzlau	207	·	·	·	1,8	7,2	1,4	1,0	·	·	·	·	8,3	5,0	5,5	1,0	·	0,0	·	1,2	9,4	7,4	0,3	·	·	·	·	·	6,6	·	·	0,0	56,1	82	-12	13	12	1	·
		~~Haberhaus~~ **	144	·	·	·	1,3	3,8	0,5	0,4	0,2	1,6	·	·	3,1	1,1	0,5	·	·	·	·	4,2	5,8	6,0	·	·	·	·	·	19,4	7,5	·	0,4	·	57,8	96	- 2	15	10	1	·
	Sprotte	Heerwegen	183	·	·	·	2,1	9,1	0,4	0,6	0,0	·	·	1,6	0,0	1,4	1,1	·	·	·	·	0,4	15,7	4,3	·	·	0,0	·	·	4,4	7,1	·	·	·	48,4	71	-20	12	9	1	·
		Kotzenau	148	·	·	·	2,3	8,2	0,2	0,4	·	·	·	1,3	·	·	·	5,2	·	1,4	·	1,0	11,0	5,6	·	·	·	·	·	5,7	4,6	·	·	0,5	48,4	72	+19	13	10	·	·
		Buchendamm	133	·	·	·	1,2	9,5	0,2	0,7	·	·	·	2,9	·	2,0	0,5	0,7	·	·	·	0,7	12,1	5,5	·	·	--	0,2	·	9,2	12,0	·	·	0,5	55,9	100	0	15	8	·	·
		Dalkau	142	·	·	·	0,8	8,3	0,2	0,2	0,3	·	·	9,8	0,7	2,1	1,5	0,0	·	0,0	·	1,5	16,1	6,9	0,0	·	0,1	·	·	11,9	8,0	·	·	·	68,4			15	9	·	·
	Queis	Flinsberg, Bad	475	·	·	·	0,6	8,7	1,8	2,3	0,1	·	14,0	0,2	2,4	7,5	3,4	1,3	·	0,6	·	4,5	26,5	14,2	·	·	0,0	4,1	0,1	0,1	3,3	·	0,6	16,1	114,4	110	+10	21	14	3	2
		Giehren	530	·	·	·	2,8	8,7	2,0	3,1	0,4	·	6,8	1,9	1,9	4,2	4,7	0,9	0,4	4,6	0,9	6,4	24,5	10,4	·	·	2,0	·	·	·	5,9	1,4	·	5,3	98,2	121	+18	21	17	2	·
		Greiffenberg	338	·	·	·	2,0	7,6	0,9	0,7	0,1	·	·	·	·	3,0	4,3	1,0	·	0,1	·	4,0	23,8	17,1	2,3	·	·	·	·	·	5,4	·	0,6	6,5	79,4	102	+ 1	16	11	1	·
		Lauban	270	·	·	·	1,5	3,4	0,4	1,2	·	·	0,5	·	0,1	2,4	3,6	1,7	·	0,7	·	4,7	7,2	5,6	·	·	0,2	0,3	·	·	4,8	·	1,6	4,2	49,1	66	-25	18	12	1	·
		Hagendorf	300	·	·	·	3,5	11,1	1,2	1,3	0,1	·	3,7	·	0,2	3,1	3,2	1,5	·	1,8	·	4,3	15,3	16,0	0,2	·	·	·	·	·	5,5	0,2	0,3	5,0	77,5			19	14	1	·
		~~Primdorf~~ *	165	·	·	·	3,4	4,2	0,6	0,1	·	·	0,5	·	1,7	3,9	3,3	0,3	·	0,5	·	4,2	10,1	13,7	·	·	·	1,0	·	·	8,3	·	0,3	4,3	60,4	87	- 9	17	11	1	·
	Hammerbach	Kohlfurt	193	·	·	·	2,9	4,9	0,5	·	·	·	1,0	1,8	1,2	2,8	2,3	1,5	2,6	·	·	5,7	6,2	10,1	·	·	·	0,2	·	·	5,6	·	1,5	4,4	55,2	79	-15	17	15	1	·
		Rauscha	151	·	·	·	2,1	3,2	0,4	·	·	·	1,2	3,0	1,0	4,7	2,0	0,4	·	0,5	·	3,0	8,6	11,3	0,4	·	·	0,1	·	1,8	7,7	·	16,9	5,5	75,8	111	+ 8	19	14	·	·
		Groß Selten	155	·	·	·	1,3	2,6	0,0	0,0	0,0	·	·	0,0	0,0	4,1	5,4	0,0	0,0	·	·	0,6	4,4	5,5	·	·	·	0,9	·	3,5	9,9	·	6,1	1,3	45,6	73	-16	12	10	1	·
		Seifersdorf	175	·	·	·	3,0	5,4	1,0	0,0	·	·	0,1	·	0,9	1,7	4,3	0,7	·	·	·	1,4	5,2	8,2	·	·	·	0,1	·	7,0	9,9	·	1,5	0,2	49,6	83	-20	16	11	1	·
	Bob.	Briesnitz	110	·	·	·	1,1	3,9	0,5	·	·	·	·	0,1	2,0	1,2	1,2	·	·	·	·	·	·	·	·	·	·	·	·	4,2	12,5	·	·	·	26,7	43	-35	9	7	·	·
		Buchelsdorf	125	·	·	·	0,6	3,5	·	·	0,2	9,2	0,1	0,1	0,2	2,1	3,5	0,5	·	·	0,0	·	6,4	6,1	0,4	·	0,2	0,4	6,1	7,1	15,1	·	·	0,1	61,9	105	+ 3	19	9	1	·
O.	O.	Crossen	45	·	·	·	·	1,6	0,2	·	0,3	·	0,2	·	·	0,8	2,1	·	·	·	·	·	6,4	6,5	0,3	·	6,1	·	2,8	13,2	7,7	·	·	0,7	48,9	96	- 2	14	8	·	·

* Schönfeld 185 x Haldersdorf 175 • Jagendorf 350
** Prausnen 138 xx Zobten Bergbaude 712

* Bergenwald 83 x Wolfshau 660 • Nausburg a. Qu. 204
** Rothenburg 65 xx Sprottau 119

B. f. W. Deutsch. Meteorol. Jahrb. 1940 III.

Flußgebiet		Ort	See-höhe m	1	2	3	4	5	6	7	8	9	10	11	12	13	14	15	16	17	18	19	20	21	22	23	24	25	26	27	28	29	30	31	Monatssumme mm	% d. Mittels	Abweichung v. d. Norm.	Zahl der Tage mit Niederschl. ≥0,1	≥1,0	≥5,0	≥10,0
Lausitzer Neiße	Quelle bis Mandau	Gablonz a. d. N.	495		·	·	1,6	7,0	1,5	0,4	0,4	·	23,5	7,2	1,2	7,6	6,3	3,9	·	·	·	0,9	8,0	6,1	0,2	·	0,5	12,6	·	0,3	8,2	·	·	5,4	98,6	125	+20	20	14	3	·
		Jeschken	1010	·	·	·	6,0	3,7	1,1	2,8	2,2	·	3,9	5,0	0,3	4,7	3,7	3,0	·	1,2	·	1,0	4,5	1,2	·	·	6,2	·	·	·	6,5	·	·	2,1	56,6			18	17	3	·
		Reichenberg	407	·	·	0,0	0,4	6,3	0,9	1,3	0,4	·	11,3	0,0	1,4	1,6	2,1	2,8	·	·	0,0	2,9	9,7	6,2	·	·	0,0	3,3	·	·	6,8	·	15,6	9,9	82,9	104	+ 3	17	14	1	·
		Olbersdorf	490	·	·	·	0,7	3,9	3,6	4,0	2,6	·	2,9	3,2	1,3	3,1	3,4	3,6	·	·	·	9,6	8,7	11,6	·	·	3,1	12,9	·	·	9,0	·	3,9	18,1	109,2	113	+17	19	18	2	·
		Freudenhöhe	381	·	·	0,0	1,3	6,3	2,5	2,5	0,7	·	9,5	·	0,5	·	2,8	2,8	·	·	·	7,6	12,6	3,4	·	·	0,7	9,3	·	·	5,1	·	12,4	4,8	80,8	94	- 5	17	14	1	·
	Mandau	Walddorf	393	·	·	·	5,1	5,2	4,1	2,9	0,4	·	8,0	·	·	3,8	2,7	2,7	·	·	·	1,2	6,2	3,5	·	·	19,6	3,2	·	·	11,0	·	5,8	5,9	91,3	110	+ 8	17	16	1	·
		Schönlinde	422	·	·	·	0,5	3,2	1,6	5,8	3,1	·	2,6	0,1	·	9,6	5,1	5,0	·	0,6	0,1	1,5	2,9	1,6	0,1	0,1	8,1	7,5	·	0,2	5,3	·	6,3	3,0	81,9			23	17	·	·
		Oybin	415	·	·	0,3	0,5	11,4	3,4	3,1	0,3	·	5,4	3,5	1,8	3,3	3,6	3,8	·	·	·	2,9	8,7	2,5	·	0,1	7,8	14,0	·	·	6,3	·	0,3	1,1	94,1	93	- 1	21	16	2	·
		Zittau	240	·	·	·	0,6	8,3	1,2	1,1	0,2	·	4,4	0,8	0,0	3,5	1,5	3,3	0,1	0,1	·	2,8	9,1	2,8	0,3	·	6,6	15,5	·	0,2	6,3	·	0,4	0,4	69,5	100	0	22	13	2	·
		Hirschfelde +	293	·	·	·	8,7	4,9	1,4	1,3	0,3	·	3,8	7,9	0,1	4,1	3,8	1,8	·	0,0	·	3,5	7,6	2,0	·	·	1,8	30,4	·	·	8,9	·	0,0	3,3	103,6			18	16	1	·
		Reichenau	253	·	·	·	0,3	7,9	1,3	2,5	0,5	·	2,5	16,6	0,0	4,6	1,9	2,6	·	0,0	·	6,2	10,6	4,9	·	·	7,0	12,3	·	·	6,3	·	1,5	6,9	96,4	112	+11	18	16	·	·
		Bullendorf	350	0,0	·	·	3,2	7,6	1,2	1,5	0,2	·	2,6	5,7	0,5	3,5	1,4	1,3	·	0,4	·	4,8	20,0	4,0	·	·	0,0	3,4	·	·	4,7	·	0,8	6,1	72,9			19	15	2	·
	Mandau bis Lobet	Oberstrahlwalde	362	·	·	·	5,2	4,5	3,6	3,5	0,6	·	9,8	·	0,4	5,1	2,2	2,6	·	·	·	0,8	9,8	4,2	0,2	·	7,2	11,8	·	·	5,2	·	1,0	3,6	61,3	128	+18	19	15	2	·
		Schönberg	215	0,2	·	·	2,2	7,2	1,3	0,4	0,3	·	1,1	3,0	0,2	1,9	0,3	2,7	·	0,0	·	4,5	9,6	2,9	0,0	·	20,4	26,3	·	·	4,7	·	1,4	3,8	94,4	120	+22	20	15	1	·
		Görlitz	211	·	·	·	5,4	5,5	1,3	0,5	1,0	·	0,0	7,4	0,0	2,7	1,1	3,6	·	0,7	·	4,0	8,3	2,7	·	·	7,4	3,6	·	·	3,9	·	4,2	1,6	64,9	93	- 5	18	16	1	·
		Lichtenberg	290	·	·	0,9	3,9	4,1	5,0	·	·	·	·	·	4,7	16,4	0,4	·	·	0,2	·	·	·	·	·	·	·	·	0,1	·	·	2,4	1,2	·	39,2			11	7	4	·
		Gelblach	160	·	·	·	1,4	5,1	0,7	·	0,2	·	1,6	0,8	1,1	3,6	1,8	1,1	·	·	·	1,4	1,2	12,4	·	·	·	0,5	·	·	9,2	·	2,7	4,1	48,9	75	-16	17	13	1	·
		Muskau	117	·	·	·	1,6	3,1	2,6	1,0	1,4	·	2,5	·	0,5	3,5	1,3	·	·	0,1	·	·	4,6	3,8	·	·	·	3,3	1,4	12,6	10,9	·	6,5	4,0	64,7	114	+ 8	18	16	·	·
		Forst	75	·	·	·	1,4	1,2	0,2	0,2	0,0	·	·	0,0	0,0	3,3	0,1	0,2	·	0,0	·	0,0	5,3	1,1	·	·	·	1,2	0,9	7,5	5,3	·	0,2	5,1	33,2	57	-25	15	9	·	·
	Lobet	Sommerfeld	85	·	·	·	1,6	2,0	0,7	·	·	·	5,3	·	2,1	3,8	4,4	·	·	0,5	·	·	4,5	10,2	·	·	·	·	2,1	11,2	8,4	·	·	1,5	58,3	88	- 8	14	12	·	·
		Kamig	65	·	·	·	1,0	2,2	0,5	·	·	·	2,6	·	·	2,9	2,3	·	·	1,2	·	·	5,2	7,0	·	·	2,9	0,6	2,5	6,8	14,8	·	2,7	·	55,2	102	+ 1	15	13	·	·
		Guben	46	·	·	·	1,2	1,9	0,2	·	·	·	·	·	0,5	1,3	1,5	0,3	·	0,6	·	·	3,3	4,0	·	·	·	·	4,4	12,3	12,1	·	·	1,8	46,2	85	- 8	14	10	·	·
	Lausitzer Neiße bis Warthe	Ziebingen	51	·	·	·	·	1,1	0,7	·	·	·	0,9	·	·	1,0	3,0	·	·	1,6	·	·	3,2	4,9	·	·	·	·	1,5	6,1	5,8	·	0,5	1,1	31,4	61	-21	13	10	1	·
	Oder	Müllrose	42	·	·	·	0,0	1,1	0,5	·	·	·	·	·	3,1	2,9	8,2	0,3	·	2,3	·	·	2,5	7,4	·	·	·	·	·	3,1	9,2	·	9,0	1,4	51,0	113	+ 6	13	11	1	·
		Sternberg	95	·	·	·	·	·	0,3	·	0,6	0,5	·	·	·	·	1,7	1,5	0,3	·	·	·	2,5	3,2	2,1	·	·	·	0,3	0,6	12,6	·	·	1,2	0,6	28,0	57	-21	14	7	·	·
		Frankfurt a. d. Oder (Stadtgärt.)	59	·	·	·	·	1,0	0,2	·	·	·	·	·	0,3	1,9	5,0	·	0,5	·	·	·	1,7	3,5	·	0,1	1,1	·	·	·	4,8	5,6	·	0,4	1,8	28,4	65	-16	15	9	1	·
		Küstrin	21	·	·	·	·	0,1	0,3	·	·	·	·	·	0,5	5,3	1,5	·	·	0,0	·	·	3,5	4,1	4,5	0,2	0,0	1,3	·	8,7	3,8	·	2,5	6,9	43,2	92	- 4	14	10	·	·
Warthe	Quelle bis Netze	Kirchlinden	198	·	·	0,2	0,3	4,3	2,3	·	·	·	·	0,8	1,4	·	2,6	0,4	0,0	0,2	·	7,8	35,7	13,5	0,2	3,4	1,3	·	·	5,5	6,8	3,5	·	9,1	99,3			19	13	1	·
		Wierzebaum	63	·	·	·	·	·	·	·	·	0,0	3,0	·	0,0	2,9	0,0	·	·	0,0	·	·	·	10,9	0,3	0,0	·	·	·	13,2	31,4	0,0	·	·	61,7	124	+12	6	5	·	·
		Keilhennese ++	43	·	·	·	·	·	·	·	0,6	1,2	·	·	·	·	2,4	·	·	·	·	·	11,5	4,5	0,3	·	·	0,9	14,1	·	35,4	15,1	·	·	86,0			10	7	·	·
		Dürlettel	101	·	·	·	·	1,0	·	0,6	·	·	6,7	·	·	5,2	3,0	0,7	·	·	·	·	5,0	4,1	1,7	·	·	1,0	·	24,0	6,7	0,5	·	·	59,6	130	+14	13	10	1	·
		Blesen	40	·	·	·	·	·	0,0	·	0,0	5,5	·	·	·	2,6	2,6	·	·	0,2	·	·	3,8	3,4	2,0	·	·	·	3,2	3,3	16,0	·	·	·	42,6	92	- 3	10	9	·	·
	Netze, Küddow u. Lobsonka	Dobrin	158	·	·	·	·	·	·	·	·	·	·	·	0,7	2,4	·	·	·	·	·	·	2,2	·	12,3	·	·	·	·	1,2	13,9	1,2	·	·	33,9	74	-12	7	6	·	·
		Neustettin	139	·	·	·	·	·	0,5	·	·	·	·	0,3	0,3	2,0	·	·	·	·	·	·	4,6	1,1	12,8	·	·	·	·	·	10,3	3,5	·	·	35,4	62	-22	9	6	·	·
		Gr. Karzenburg xxx	162	·	·	·	·	·	·	·	·	·	·	·	·	4,6	·	·	·	·	·	·	2,0	·	19,2	·	·	·	·	·	21,9	1,3	·	·	49,0			5	5	·	·
		Ratzebuhr	128	·	·	·	·	·	1,4	·	·	0,0	0,1	·	0,5	4,2	·	·	·	·	·	·	3,0	4,4	17,7	·	·	0,1	·	·	13,0	1,4	·	·	45,8	79	-12	10	7	·	·
		Jastrow	107	·	·	·	·	·	1,7	·	·	0,0	·	3,4	0,9	3,0	0,7	·	·	·	·	·	2,8	12,2	15,5	·	·	·	·	1,4	14,6	0,2	·	·	56,4	102	+ 1	11	8	·	·
		Hasenfier	143	·	·	·	·	·	2,3	·	·	·	0,2	·	0,3	3,0	0,0	·	·	·	·	·	4,2	7,2	29,3	·	0,3	·	·	·	15,1	0,4	·	·	62,3			10	6	·	·
		Pielburg x	140	·	·	·	·	·	1,4	·	·	·	0,2	·	1,7	1,9	·	·	·	·	·	·	6,7	4,6	15,7	·	3,5	·	·	·	8,9	0,1	·	·	44,9			10	8	·	·
		Deutsch Krone	118	·	·	·	·	·	1,0	·	·	·	1,7	·	0,5	2,7	0,8	·	·	·	·	·	5,7	1,0	20,6	·	·	·	·	4,2	7,2	0,2	·	0,4	46,5	83	-10	12	8	1	·
		Krojanke xx	104	·	·	·	·	·	0,8	·	·	·	·	·	1,9	0,3	·	·	·	·	·	·	2,3	6,6	20,8	·	0,3	·	·	0,7	22,8	0,8	·	·	57,3	133	+14	10	5	·	·
		Schneidemühl	57	·	·	·	·	·	1,6	·	·	·	0,3	1,4	·	2,4	0,9	·	·	·	·	·	6,3	1,0	7,2	·	0,2	2,8	·	3,9	6,1	0,6	·	·	34,9	69	-16	13	9	·	·
	N. Netze, Drage	Scharnikau	50	·	·	·	·	·	0,0	·	·	·	0,9	6,9	0,0	2,3	0,2	0,0	0,1	·	·	·	5,9	0,2	0,4	·	·	2,2	·	8,3	8,8	0,1	·	·	36,3	65	-19	12	6	·	·
		Dramburg	123	·	·	·	·	·	1,6	0,1	0,5	1,0	4,8	·	1,6	3,8	·	·	·	·	·	·	3,3	1,5	4,1	·	·	0,2	·	·	7,0	6,8	·	0,8	37,1	71	-15	14	10	·	·
		Henkendorf	120	·	·	·	·	·	·	·	·	·	1,1	·	·	0,9	0,4	·	·	·	·	·	·	·	4,4	16,8	·	·	·	·	·	5,4	9,7	·	·	38,7	72	-15	7	5	·	·
		Krumpohl xxx	100	·	·	·	·	·	0,7	0,5	·	·	0,0	·	2,0	0,5	·	·	·	·	·	·	4,0	0,5	0,0	·	·	·	·	0,6	6,7	4,0	·	·	25,5	48	-27	11	6	·	·
		Klosterfelde	59	·	·	·	·	·	0,8	·	·	0,9	0,5	·	·	3,0	3,1	·	·	0,1	·	·	5,5	·	·	·	1,4	·	·	2,7	13,7	0,4	·	·	32,1	62	-20	11	6	1	·

+ Ostritz 206 ++ Schweinert 30 +++ Stepen 163 × Raddatz 140 xx Flatow 116 xxx Tütz 85

Flußgebiet		Ort	See-höhe m	1	2	3	4	5	6	7	8	9	10	11	12	13	14	15	16	17	18	19	20	21	22	23	24	25	26	27	28	29	30	31	Monatssumme mm	Monatssumme % d. Norm.	Abweichung v. d. Norm.	Zahl der Tage mit Niederschl. ≥0,1	Niederschl. ≥1,0	☀ ≤0,3	☒
Warthe	Netze bis Mündung	Driesen +	31	·	·	·	·	·	·	·	0,2	2,2	6,4	·	0,6	0,6	1,3	·	4,4	4,8	·	·	1,9	·	·	·	·	7,0	1,2	2,3	31,5	·	·	·	72,4			13	10	·	·
		Friedeberg	75	·	·	·	·	·	1,5	·	0,9	4,0	1,3	·	0,1	2,4	0,1	·	·	·	·	·	5,4	1,4	3,2	·	·	6,2	·	1,7	19,5	·	·	0,1	47,8	91	- 5	14	10	·	·
	Obere bis Netzung	Landsberg a. d. W.	68	·	·	·	·	·	·	·	1,8	0,2	0,3	·	·	2,9	·	·	·	·	·	·	·	3,6	0,8	0,5	·	·	4,6	·	10,9	32,9	·	·	·	58,7	122	+11	10	6	·	·
		Zielenzig	70	·	·	·	·	0,2	1,1	·	1,3	·	·	1,7	0,0	3,4	0,0	·	·	1,1	·	·	0,4	4,1	3,6	·	·	4,4	·	3,8	15,7	·	0,3	0,2	44,3	80	-11	14	10	·	·
		Kriescht	19	·	·	·	·	0,4	0,5	·	0,2	·	0,5	·	0,7	1,7	5,5	0,1	·	0,2	·	·	2,7	1,6	0,9	·	1,0	19,5	·	1,7	18,7	0,5	·	·	55,4	120	+ 9	17	8	·	·
Warthe bis Mündung	Oder	Soldin	76	·	·	·	·	·	0,7	·	1,6	·	·	·	1,1	1,6	4,3	0,2	·	·	·	·	2,3	2,7	·	·	·	4,5	·	8,7	34,4	·	0,2	7,4	69,7	134	+18	13	10	·	·
		Berneuchen	44	·	·	·	·	·	0,6	·	1,2	·	·	·	1,9	2,6	6,5	0,3	·	·	·	·	2,6	2,0	0,4	·	·	2,7	0,2	12,5	17,6	0,1	·	9,4	50,6	106	+ 3	15	10	·	·
		Grüneberg	69	·	·	·	·	·	·	·	·	·	·	·	2,7	·	3,5	·	·	·	·	·	·	1,2	1,7	·	0,0	4,2	·	18,5	9,8	·	6,1	4,1	51,8	104	+ 2	9	9	·	·
	Alte Oder	Müncheberg	60	·	·	·	·	1,3	·	0,8	0,1	·	·	·	1,2	3,0	5,0	0,3	·	0,2	·	·	0,2	2,8	·	10,4	·	1,3	·	6,8	9,2	·	5,9	2,6	51,1	108	+ 4	16	11	·	·
		Wriezen	8	·	·	·	·	0,1	1,0	0,1	·	0,2	·	1,2	·	3,2	3,1	0,8	·	0,8	·	·	·	1,7	·	·	4,6	8,6	·	17,7	11,6	·	4,3	4,2	63,4	126	+14	16	11	2	·
		Kienitz (Amt)	9	·	·	·	·	0,0	0,6	·	·	·	·	·	1,6	2,0	0,9	·	·	·	·	·	1,7	2,4	·	·	·	0,3	·	16,6	9,5	·	4,7	2,1	42,4	84	- 8	11	7	·	·
		Eberswalde	42	·	·	·	·	·	0,8	2,6	1,2	·	·	·	2,6	2,1	4,6	0,5	·	0,2	·	·	·	1,0	2,5	·	0,2	4,6	·	21,5	10,9	·	·	6,1	61,4	122	+11	15	11	·	·
	Weise	Friedrichswalde	85	·	·	·	·	·	1,4	3,0	2,3	0,1	·	·	0,3	6,1	2,7	0,9	·	·	·	·	·	1,2	1,1	·	4,5	2,6	·	6,0	4,7	·	·	·	36,9	77	-11	14	11	2	·
		Angermünde	55	·	·	·	·	0,2	1,0	0,7	0,2	0,3	·	·	2,3	3,8	4,9	·	·	·	·	·	·	3,7	4,2	·	1,2	13,0	·	11,2	6,0	·	1,9	4,9	59,5	124	+12	16	12	·	·
		Gramzow	65	·	·	·	·	·	2,0	0,3	·	·	·	·	2,0	0,9	2,4	0,1	·	0,9	·	·	·	1,8	1,9	·	2,0	7,0	·	10,9	7,6	·	1,2	3,4	44,4	94	- 3	15	11	·	·
	Oder	Gartz	5	·	·	·	·	·	2,2	·	0,1	·	·	·	2,5	2,4	0,8	·	·	·	·	·	1,3	3,7	·	·	·	4,6	4,5	14,0	·	·	0,4	4,4	40,9	87	- 6	12	9	·	·
		Bahn	50	·	·	·	·	·	1,0	·	0,9	·	·	·	4,9	4,1	3,2	·	·	·	·	·	3,2	4,2	4,3	·	·	4,2	·	4,3	14,2	·	·	4,7	53,2	112	+ 6	12	11	·	·
		Stettin (Stadt)	24	·	·	·	·	·	3,0	·	·	·	·	·	3,1	1,1	3,3	0,1	·	·	·	·	1,2	1,7	1,1	·	·	·	·	1,4	27,5	·	0,4	6,0	49,9	114	+ 6	12	10	·	·
	Plöne	Berlinchen	64	·	·	·	·	·	0,7	0,0	4,7	0,2	·	·	0,8	2,6	1,3	·	·	·	·	·	3,8	2,5	0,3	·	1,9	2,3	·	·	14,9	·	·	·	36,0	75	-12	12	8	1	·
		Pyritz	40	·	·	·	·	·	1,0	·	1,6	0,1	·	·	2,6	1,6	0,3	·	·	·	·	·	3,2	5,1	6,2	·	·	1,7	·	2,0	19,6	10,1	·	1,8	56,9	124	+11	14	12	1	·
	Ihna	Butow	90	·	·	·	·	·	0,5	0,0	1,5	4,6	·	·	3,5	·	·	·	·	·	·	·	2,4	0,4	0,2	·	2,8	·	·	·	6,5	1,0	·	·	23,4	45	-29	10	7	·	·
		Arnswalde	55	·	·	·	·	·	0,5	·	4,3	8,8	·	1,5	·	1,2	3,4	·	·	·	·	·	3,9	3,3	·	·	2,6	·	·	·	12,9	·	·	0,7	43,1	84	- 8	11	8	·	·
		Voßberg	85	·	·	·	·	·	1,2	·	5,7	2,0	·	·	2,8	2,6	0,3	0,1	·	·	·	·	5,1	0,1	0,7	·	·	3,0	·	1,2	10,3	0,1	0,3	·	35,5	67	-17	15	9	·	·
		Stargard	28	·	·	·	·	·	1,4	0,1	1,9	·	·	·	2,7	1,4	0,4	·	·	·	0,1	·	2,3	2,1	1,6	·	·	·	·	0,9	17,8	0,9	·	1,4	35,0	70	-15	14	9	·	·
		Gollnow	16	·	·	·	·	·	·	·	0,8	·	·	·	3,7	2,9	0,2	·	·	·	·	·	3,0	0,7	·	·	·	·	·	0,6	14,8	10,7	·	·	37,4	80	- 9	9	5	·	·
Von der Oder bis zur dänischen Grenze																																								
Stettiner Haff	H.	Neuhaus (Kr. Randow)	18	·	·	·	·	·	4,0	·	·	1,1	·	·	4,2	1,9	0,1	2,4	·	·	·	·	·	2,9	4,7	·	2,0	·	·	·	14,5	0,5	·	3,4	41,7	91	- 4	12	10	·	·
	Ueckermünde	Prenzlau	33	·	·	·	·	·	1,7	1,1	0,5	0,9	·	·	2,4	0,8	1,4	0,1	·	0,1	·	·	·	1,2	4,0	·	0,7	3,3	·	5,3	16,8	·	33,1	5,6	79,0	180	+35	17	11	·	·
		Schönhausen	108	·	·	·	·	·	1,2	1,9	·	·	·	·	2,7	1,8	0,2	·	·	·	·	·	·	2,8	2,5	·	0,6	·	·	0,6	7,7	·	10,8	7,5	40,3	89	- 5	12	9	·	·
		Pasewalk	14	·	·	·	·	·	3,3	0,8	·	·	·	·	2,8	2,3	0,6	·	·	·	·	·	·	2,1	6,0	·	2,0	·	·	0,7	10,2	·	14,9	6,1	51,8	104	+ 2	12	9	·	·
		Ueckermünde	2	·	·	·	·	·	2,5	·	·	·	·	·	5,0	4,8	5,1	0,6	·	·	·	·	·	2,7	2,5	·	·	·	·	·	20,5	·	11,7	21,3	76,7	175	+33	10	9	·	·
	Haff	Misdroy	7	·	·	·	·	·	1,9	·	·	0,1	·	·	6,3	4,0	·	·	0,3	0,3	·	·	2,7	2,6	·	·	1,0	·	·	0,3	8,5	·	0,5	8,2	37,2	84	- 7	13	8	·	·
		Kölpinsee	1	·	·	·	·	·	2,2	1,6	·	·	·	·	3,3	3,1	2,4	·	·	1,5	·	·	·	4,2	·	·	·	8,1	·	·	20,0	0,5	·	13,2	60,1	140	+17	11	10	·	·
	Peene	Vollrathsruhe	97	·	·	·	·	·	0,8	0,1	·	·	·	0,6	0,8	3,6	0,6	2,2	0,2	1,2	·	·	·	·	0,9	·	·	2,0	·	11,2	6,1	·	12,6	8,7	51,6	104	+ 2	15	8	·	·
		Dargun	15	·	·	·	·	·	0,5	3,6	·	·	·	2,9	0,5	3,0	1,9	2,8	1,4	·	·	·	·	1,2	·	·	·	8,4	·	6,2	3,3	·	4,6	2,3	42,6	88	- 6	14	12	·	·
		Vorheide	112	·	·	·	·	·	1,6	2,6	0,0	·	·	·	1,5	1,2	3,6	1,0	·	·	·	·	·	1,1	3,9	·	0,0	2,0	·	2,1	4,1	·	6,6	8,7	40,0	91	- 4	13	13	·	·
		Neubrandenburg	17	·	·	·	·	·	1,1	1,7	·	·	·	0,8	2,9	0,5	2,6	1,7	0,0	0,0	·	·	0,0	2,0	0,1	·	·	7,5	·	3,8	6,6	·	9,0	2,8	43,1	90	- 5	14	11	·	·
		Tribsees	5	·	·	·	·	·	0,9	3,1	·	1,9	·	2,2	0,2	2,8	·	2,7	0,8	1,2	·	·	·	2,9	0,9	·	·	7,2	·	3,8	6,8	·	2,8	0,2	40,4	83	- 8	16	11	·	·
		Gützkow	18	·	·	·	·	·	2,2	1,8	·	·	·	3,8	2,1	3,4	0,6	0,3	1,5	·	·	·	·	4,0	·	·	·	3,3	·	0,3	16,2	·	5,5	4,0	49,0	109	+ 4	14	11	·	·
		Anklam	5	·	·	·	·	·	1,8	1,8	0,5	0,1	·	·	4,2	3,9	0,6	0,3	·	1,0	·	·	·	3,2	0,7	·	·	3,1	·	·	24,9	·	1,0	4,2	51,3	113	+ 6	15	10	·	·
		Wolgast	8	·	·	·	·	·	1,3	2,1	0,6	·	·	0,1	5,3	2,4	·	0,2	0,5	·	·	·	·	4,2	·	·	·	1,0	·	·	22,5	0,5	0,9	9,2	50,8	116	+ 7	14	8	·	·
	O.	Greifswald	5	·	·	·	·	·	1,2	4,0	·	·	·	2,1	3,7	3,1	0,5	0,6	1,1	1,5	·	·	·	3,0	1,8	·	·	9,0	·	0,1	18,7	·	1,8	2,7	54,9	125	+11	16	13	·	·
	Strelasund	Putbus	50	·	·	·	·	·	1,4	4,4	·	·	·	1,6	3,0	·	0,6	0,3	1,1	2,2	·	·	·	2,7	0,4	·	·	5,1	·	·	15,0	0,3	0,9	4,6	43,6	94	- 3	15	10	·	·
		Altenkirchen	20	·	·	·	·	·	0,4	2,5	·	·	·	1,3	2,8	0,3	·	·	2,7	12,4	·	·	·	4,2	·	·	·	5,3	·	·	8,3	·	1,3	·	41,5	100	0	11	9	·	·
		Gingst	8	·	·	·	·	·	0,7	2,1	·	·	·	3,8	2,1	0,7	1,2	0,5	0,8	1,1	·	·	·	3,1	·	·	·	6,1	·	0,3	10,9	·	1,1	·	34,6	49	-37	14	9	·	·
		Stralsund	5	·	·	·	·	·	1,2	2,5	0,1	·	·	1,5	1,9	2,7	·	0,5	0,6	2,2	·	·	·	3,7	·	·	·	10,7	·	1,3	19,5	·	2,5	0,1	51,2	70	-22	15	11	·	·

Vorpommersche Meteorolog. Station

+ Gastwirtschaft 24

Flußgebiet		Ort	Seehöhe m	1	2	3	4	5	6	7	8	9	10	11	12	13	14	15	16	17	18	19	20	21	22	23	24	25	26	27	28	29	30	31	Monatssumme mm	% d. Norm.	Abweichung v. d. Norm.	Zahl der Tage mit Niederschl. ≥0,1	≥1,0	≥5,0	≥10,0
Vorpomm.-Mecklenburg. Küste	Ostsee	Starkow	7	.	.	.	.	.	0,8	3,6	.	0,0	.	2,7	0,0	5,5	1,7	0,6	1,5	1,6	.	.	.	2,4	0,6	.	.	2,4	.	5,1	6,0	.	1,3	0,0	35,8	82	- 8	14	11	.	.
		Laage	25	.	.	.	.	.	0,3	1,6	.	.	.	1,7	.	7,0	1,1	2,3	1,0	.	.	.	.	0,8	.	.	.	14,6	.	7,9	1,1	.	1,3	3,5	44,2	94	- 3	12	11	.	.
		Marlow	20	.	.	.	.	.	0,6	1,4	.	.	.	2,0	.	3,2	3,0	.	2,0	.	.	.	.	4,2	1,1	.	.	12,2	.	3,8	9,5	.	1,2	.	44,2	96	- 2	12	11	.	.
		Zingst	1	.	.	.	.	.	0,7	0,3	.	.	.	2,8	.	1,2	0,8	1,7	3,2	.	.	.	.	3,6	0,7	.	.	0,3	.	2,2	15,4	.	6,6	.	39,5	91	- 4	13	8	.	.
	Warnow	Barnin	38	.	.	.	.	.	.	.	.	.	.	4,1	.	3,9	.	2,3	.	.	.	.	.	0,1	.	.	.	.	.	25,5	10,5	.	11,4	.	57,8	126	+12	7	6	.	.
		Goldberg	50	.	.	.	.	.	0,2	0,2	.	.	.	2,3	0,3	1,7	0,3	3,8	.	0,2	.	.	.	0,2	.	.	.	9,0	.	15,5	11,6	.	1,7	6,3	53,3	115	+ 7	14	8	.	.
		Güstrow	8	.	.	.	.	.	0,1	0,1	.	.	0,3	3,6	0,1	2,4	0,5	2,7	0,1	0,4	.	.	.	0,0	2,1	.	.	14,3	.	7,5	9,9	.	0,4	1,1	45,6	100	0	16	8	.	.
		Bernitt	60	.	.	.	.	.	.	0,5	.	.	.	.	.	1,5	1,2	2,4	.	1,0	.	.	.	.	.	.	.	3,5	.	12,5	13,4	.	3,5	.	39,6	89	- 5	9	8	.	.
	Ostsee	Rostock	45	.	.	.	.	.	0,5	0,1	.	0,1	.	2,8	.	3,8	1,2	2,9	0,6	1,1	.	.	.	2,6	4,1	.	.	3,7	.	5,7	17,6	.	3,5	2,6	52,9	115	+ 7	16	12	.	.
		Rerik	5	.	.	.	.	.	.	.	.	.	.	.	.	1,4	3,3	2,3	.	1,6	.	.	.	.	1,2	.	.	2,5	.	16,4	12,0	.	8,2	.	48,9			9	9	.	.
		Boltenhagen	5	.	.	.	.	.	.	1,6	.	.	.	.	.	.	.	.	.	.	.	.	2,2	.	.	.	.	8,3	.	10,8	7,2	.	.		30,1	68	-14	5	5	.	.
Schleswig-holsteinische Ostküste	Trave	~~Segeberg~~ +	~~40~~	.	.	.	.	.	.	.	.	.	.	.	.	0,8	2,3	0,5	.	0,1	.	.	.	.	.	0,3	.	1,3	.	21,9	9,5	3,2	5,2	1,3	46,4	94	- 3	11	7	.	.
		Nusse	41	.	.	.	.	.	0,0	0,0	.	.	.	.	.	2,0	1,3	1,7	.	.	.	.	.	.	.	.	.	1,8	.	13,5	7,5	1,3	5,6	1,1	36,4	68	-17	9	9	.	.
		Lübeck	5	.	.	.	.	.	0,1	.	.	.	.	0,1	.	2,0	1,9	1,2	.	0,0	.	.	.	.	0,0	.	.	1,6	.	19,6	7,4	1,1	2,0	.	37,0	77	-11	10	8	.	.
		Ahrensbök	59	.	.	.	.	.	.	.	.	.	.	.	.	2,0	3,0	0,3	.	0,2	.	.	.	.	0,3	.	.	0,4	.	23,4	8,6	1,0	3,7	.	42,9	80	-11	10	6	.	.
		Grevesmühlen	35	.	.	.	.	.	.	.	.	.	.	.	.	2,6	3,1	1,7	.	.	.	.	.	.	.	.	.	2,2	.	15,5	3,5	.	3,0	.	31,6	69	-15	7	7	.	.
		Gadebusch	35	.	.	.	.	.	.	.	.	.	.	0,8	.	3,7	0,8	0,6	.	.	.	.	.	.	.	.	.	12,9	.	20,2	6,4	.	6,7	.	52,1	113	+ 6	8	5	.	.
	Ostsee	Dahmeshöved	16	.	.	.	.	.	.	.	.	.	.	.	.	.	1,7	3,3	.	0,9	.	.	.	1,0	.	.	.	0,5	.	7,9	9,1	.	1,2	.	25,6	57	-20	6	6	.	.
		Marienleuchte	10	.	.	.	.	.	0,0	0,0	.	.	.	0,0	2,0	0,0	4,5	1,7	0,0	2,7	.	.	.	0,4	2,3	0,0	.	10,0	.	0,4	11,0	.	1,3	.	36,3	88	- 5	10	8	.	.
		Lensahn	12	.	.	.	.	.	0,0	.	.	.	.	.	.	.	.	0,0	.	.	.	.	.	.	4,2	.	.	.	.	4,2	16,0	.	3,4	.	27,8	57	-21	4	4	.	.
		Schönberg i. Holst.	5	.	.	.	.	.	.	.	.	.	.	.	.	1,0	2,9	0,3	.	2,0	.	.	.	2,3	2,2	.	.	0,1	.	8,2	19,3	0,1	1,5	.	39,9	87	- 6	11	8	.	.
		Eutin	40	.	.	.	.	.	.	.	.	.	.	.	.	0,7	3,8	0,9	0,1	0,6	.	.	.	.	2,1	.	.	1,9	.	22,8	22,4	0,7	0,9	.	56,9	114	+ 7	11	5	.	.
		Bornhöved	42	.	.	.	.	.	.	.	.	.	.	.	.	1,7	2,1	0,7	0,1	.	.	.	.	.	.	.	.	5,8	.	9,1	8,8	2,1	3,5	2,8	36,7	68	-17	10	8	.	.
		Süsterdorf	30	.	.	.	.	.	.	.	.	.	.	.	.	3,5	2,9	0,8	.	1,3	.	.	.	.	4,2	.	.	5,4	.	8,4	20,0	.	3,4	.	49,9	116	+ 7	9	8	.	.
		Klein Waabs	35	.	.	.	.	.	.	.	.	.	.	.	0,0	.	4,1	1,1	.	1,2	1,6	.	.	1,0	5,1	.	.	0,0	.	5,7	12,7	.	14,4	.	50,9	110	+ 5	9	9	.	.
		Brebel	21	.	.	.	.	.	.	.	.	.	0,0	.	0,0	0,1	6,3	0,2	.	0,2	.	.	.	0,5	8,9	0,1	.	1,5	.	4,9	20,4	.	5,6	.	48,7	98	- 1	11	6	.	.
		Schleswig	29	.	.	.	.	.	.	.	.	.	.	.	.	2,5	6,5	0,6	.	0,7	.	.	.	0,8	11,6	.	.	0,4	.	14,0	20,9	.	7,9	.	65,9	135	+17	10	6	.	.
		Norgaardholz	7	.	.	.	.	.	.	.	.	.	.	.	0,2	0,5	4,1	.	.	.	.	.	.	.	1,2	.	.	2,8	.	6,0	16,1	.	3,6	.	36,5	81	- 9	8	6	.	.
		Flensburg	13	.	.	.	.	.	.	.	.	.	.	.	0,0	0,2	4,7	.	.	.	.	0,0	.	0,4	12,4	.	1,4	3,6	.	16,4	2,6	.	5,0	.	46,7	90	- 5	9	7	.	.
Von der dänischen Grenze bis zur Elbe																																							
Schleswig-holsteinische Westküste	Nordsee	Westre	15	.	.	.	.	.	.	.	.	.	.	.	.	0,8	4,5	0,5	.	.	.	.	.	0,6	8,2	.	1,2	1,9	.	6,4	0,2	.	5,2	.	29,6	99	-21	10	5	.	.
		List	5	.	.	.	.	.	.	.	.	.	.	0,0	0,0	1,5	3,4	.	.	.	.	.	.	0,0	8,8	.	2,7	0,9	.	8,6	0,3	.	8,4	.	34,6	97	- 1	8	6	.	.
		Klanxbüll	4	.	.	.	.	.	.	.	0,0	.	.	.	0,0	1,5	4,7	0,2	.	.	.	.	.	0,3	8,0	.	1,1	0,9	.	3,7	0,1	0,1	6,3	.	26,9	68	-13	11	6	.	.
		Westerland	6	.	.	.	.	.	.	.	.	.	.	.	.	2,1	3,8	1,1	.	.	.	.	.	0,4	9,4	.	6,7	1,8	.	1,3	2,1	.	5,6	.	34,3	85	- 6	10	9	.	.
		Wyk	7	.	.	.	.	.	.	.	.	.	.	.	0,0	1,1	4,2	0,2	.	.	.	.	.	0,2	4,2	.	5,6	0,5	.	0,4	.	0,7	10,0	.	27,1	63	-16	10	5	.	.
		Bredstedt	10	.	.	.	.	.	.	.	.	.	.	.	.	4,7	7,2	0,5	.	.	.	.	.	0,3	7,2	.	1,0	2,0	.	4,0	.	.	4,2	1,6	32,7	64	-19	10	8	.	.
		Husum	14	.	.	.	.	.	.	.	.	.	.	.	0,0	1,5	7,5	1,4	.	.	.	.	.	0,3	2,5	.	.	0,5	.	1,9	.	0,8	8,6	.	25,0	48	-27	9	6	.	.
		Pellworm	1	.	.	.	.	.	.	.	.	.	.	.	.	2,1	3,4	.	.	.	0,0	.	.	.	0,4	.	1,5	0,0	.	1,4	.	2,2	8,1	.	19,1	46	-22	7	6	.	.
		Westerhever	1	.	.	.	.	.	.	.	.	.	.	.	.	1,4	3,2	0,5	.	.	0,0	.	.	.	0,3	.	.	1,1	.	.	.	1,8	10,3	.	18,6	43	-25	7	5	.	.
	Elder	Rendsburg	7	.	.	.	.	.	.	0,1	0,1	.	.	.	.	1,5	4,7	0,3	.	2,6	.	.	.	0,1	1,3	.	.	.	.	11,7	8,5	3,9	13,5	3,6	51,9	102	+ 1	13	9	.	.
		Erfde	14	.	.	.	.	.	.	.	.	.	.	.	.	1,2	10,1	.	.	3,3	0,7	.	.	.	0,8	.	.	0,2	.	1,7	8,3	9,0	3,0	.	38,3	76	-12	10	7	.	.
		Eggebek	16	.	.	.	.	.	.	.	.	.	.	.	.	1,1	6,2	.	.	.	.	.	.	0,2	6,1	.	.	3,4	.	3,7	0,3	.	4,5	.	25,5	57	-20	8	6	.	.
	Nordsee	Büsum	5	.	.	.	.	.	.	.	.	.	.	.	.	2,4	3,4	0,3	.	2,3	.	.	.	.	.	.	0,0	0,1	.	0,3	.	6,8	1,5	.	17,1	38	-28	8	5	.	.
		Helse	2	.	.	.	0,6	.	.	.	.	.	.	.	.	1,6	2,8	.	.	0,3	.	.	.	.	1,8	.	.	.	.	1,8	.	5,5	9,4	.	23,8	48	-26	8	6	.	.
		Gettorf	23	.	.	.	.	.	.	.	.	.	.	.	.	1,1	3,5	1,6	.	1,1	.	.	.	0,0	5,3	.	.	0,1	.	5,8	14,0	.	10,0	.	42,5	90	- 5	9	8	.	.
		Albersdorf	45	.	.	.	.	.	.	.	.	.	.	.	0,3	2,6	6,2	1,7	.	1,7	.	.	.	0,0	.	.	.	0,4	.	1,4	6,4	8,0	5,3	.	34,0	67	-17	10	6	.	.

+ Oldesloe 18

Flußgebiet	Ort	Seehöhe m	1	2	3	4	5	6	7	8	9	10	11	12	13	14	15	16	17	18	19	20	21	22	23	24	25	26	27	28	29	30	31	Monatssumme mm	% d. Norm.	Abweichung v. d. Norm.	Zahl der Tage mit Niederschl. ≥0.1	≥1.0	≥10.0	≥ 50.0
Elbe																																									
Quelle bis Moldau	Spindelmühle	722	·	·	·	8.3	8.8	1.4	0.3	·	·	2.2	3.6	3.9	3.7	4.5	2.7	·	0.9	·	23.7	99.5	10.3	·	·	2.2	2.0	·	1.6	5.7	·	·	18.6	164.0	152	+56	19	17	2	2
	Hohenelbe	500	·	·	4.4	·	7.4	1.7	0.3	·	·	4.1	7.5	·	·	3.8	2.2	·	·	·	0.6	13.1	5.7	·	·	2.0	1.0	·	·	5.7	·	·	1.5	61.0	84	-12	15	13	2	·
	Rennerbauden	1180	nicht beobachtet																																					
Elbe	Arnau	351	0.4	0.1	·	6.0	1.8	0.2	·	·	0.1	0.2	0.1	·	0.8	0.6	0.9	0.3	0.1	·	·	2.8	3.6	0.1	0.2	7.2	0.1	0.1	0.2	6.3	0.2	0.3	2.6	35.3	50	-35	25	7	2	·
	Schwarzenberg	1300	nicht beobachtet																																					
	Widach	560	0.1	·	·	5.6	1.5	0.6	0.4	·	·	0.1	0.1	0.1	0.4	0.8	2.1	·	·	·	·	·	6.3	·	·	2.3	·	·	5.1	·	·	·	1.0	26.5			15	7	·	·
	Liebthal	390	·	·	·	4.3	5.7	0.7	0.2	·	·	·	0.6	1.4	·	1.6	·	·	·	·	1.0	1.0	6.1	·	·	8.7	·	·	·	4.4	·	0.3	7.1	44.1			14	10	·	·
Aupa	Trautenau	427	0.1	·	·	12.6	7.4	1.0	·	·	·	0.0	3.5	0.8	0.0	1.0	0.3	0.0	·	·	0.4	4.2	7.6	·	·	4.6	0.4	·	0.2	3.1	·	·	2.2	49.4	60	-33	15	10	2	·
	Schatzlar	604	0.9	·	·	7.1	14.2	2.2	0.1	·	·	0.1	3.7	10.0	2.0	3.3	1.8	0.1	·	·	1.7	12.1	4.8	·	·	·	0.4	·	·	3.8	·	·	0.2	68.5	74	-24	18	12	4	1
	Albendorf	475	·	·	·	10.0	5.0	0.5	0.5		·	0.3	0.3	13.9	0.2	3.5	1.4	0.1	0.0	0.1	1.7	11.3	4.5	·	·	·	·	·	·	2.5	·	·	0.4	56.2			16	9	1	·
Mettau	Starkstadt	420	·	·	·	9.0	13.5	1.6	0.6	·	·	·	2.9	·	·	2.1	·	·	·	1.5	4.8	7.9	6.5	·	·	2.5	13.1	·	3.4	2.9	·	13.3	1.9	87.5	100	0	16	15	1	·
	Kudowa, Bad	388	0.0	·	·	7.2	3.7	1.1	0.7	0.1	·	·	·	1.4	·	1.4	1.8	0.1	·	·	4.6	8.0	6.3	·	·	2.0	0.3	·	1.9	2.0	·	·	3.8	46.6	65	-25	17	13	1	·
Adler	Batzdorf	560	unvollständig beobachtet																																					
	Groß Stiebnitz	659	·	·	·	6.9	3.7	·	0.2	·	·	1.6	·	1.8	1.2	8.2	3.7	0.1	1.1	·	16.2	85.0	0.0	·	·	6.4	0.1	·	9.9	2.8	·	·	28.1	020.0	118	+15	18	15	6	·
	Grulich	570	·	·	·	5.4	4.6	2.5	·	·	·	3.2	·	3.2	4.5	1.4	·	·	·	·	9.1	72.1	5.2	·	·	·	·	·	6.2	5.1	·	·	23.3	146.8	173	+71	13	13	1	·
	Böhm. Rotwasser	405	·	·	·	3.4	4.5	2.1	·	·	0.2	·	2.6	7.2	3.8	2.9	2.3	·	·	·	2.8	8.4	6.3	·	·	·	·	·	7.6	·	7.2	·	14.4	75.7			15	14	1	·
L.	Mändrick	478	·	·	0.1	4.8	5.9	1.1	3.2	·	·	0.0	3.4	7.3	1.7	5.9	3.8	·	2.5	·	4.1	7.4	5.6	·	·	·	0.1	·	51.2	6.0	·	0.1	6.5	120.7	166	+56	19	16	·	·
Iser	Tafelfichte	1122	·	·	·	4.5	7.7	·	3.7	1.4	·	17.3	·	·	11.0	8.0	3.3	·	·	·	5.0	22.8	5.2	·	·	15.7	·	·	6.9	·	2.1	26.3	140.9			15	15	4	11
	Groß Iser	880	·	·	·	0.7	10.9	1.1	0.8	0.0	·	7.2	0.4	1.8	6.9	4.8	1.7	·	0.5	·	8.3	45.7	13.7	·	·	·	0.0	0.3	·	5.1	·	1.2	18.1	129.2	112	+14	18	13	4	2
	Harrachsdorf	704	0.3	·	·	1.9	7.2	0.7	0.3	·	·	0.9	4.3	2.7	3.4	4.5	2.3	·	0.8	·	6.1	19.3	9.5	0.2	0.2	0.2	·	·	0.7	7.3	0.0	0.4	4.5	77.6			22	12	2	·
	Hofbauden	1050	nicht beobachtet																																					
	Neuwiese	780	·	·	·	2.1	7.7	1.4	1.1	1.6	·	3.6	4.0	0.0	4.3	6.0	2.1	·	·	·	6.0	6.0	6.0	0.4	0.5	·	·	·	·	2.3	·	11.3	4.1	65.7	64	-40	18	16	2	·
	Wiesenthal	651	·	·	·	1.5	13.6	1.2	·	·	·	2.3	17.1	1.4	3.2	4.2	4.8	·	0.0	·	0.9	19.8	7.6	·	·	2.4	0.7	·	0.6	6.5	·	·	2.3	90.1			17	14	3	·
	Liebenau	381	·	·	0.0	0.2	7.5	0.4	0.0	0.0	·	0.6	0.3	0.8	1.8	2.0	3.5	0.0	·	·	0.1	0.8	3.8	0.5	·	1.6	6.6	·	0.5	4.8	·	2.1	10.8	48.7			19	10	1	·
	Wehrstadt	280	Beobachtungen fehlen																																					
Quelle bis Mattsch	Außergefild	1058	0.0	·	0.3	·	20.4	4.1	4.8	0.9	·	·	0.0	18.2	0.3	·	·	·	6.6	4.3	6.3	9.4	·	·	·	·	12.8	·	9.8	1.5	0.4	19.8	120.6	240.5	232	+135	17	13	1	1
	Kleinelendbachl	820	0.0	·	·	0.2	19.5	3.2	2.8	2.1	0.1	0.7	0.1	24.4	·	·	0.0	·	9.5	1.5	2.6	6.4	·	·	0.0	·	0.0	·	10.7	3.4	1.7	4.6	61.4	155.1			18	14	1	1
	Philippsreuth	924	·	·	·	0.1	17.6	3.1	3.9	·	·	0.9	15.1	7.8	·	·	·	·	6.9	2.4	0.4	1.2	·	·	·	·	0.0	·	10.5	6.1	0.1	9.0	37.0	130.3	129	+29	16	13	2	·
	Wallern	752	·	·	·	·	19.8	7.5	3.2	0.9	·	5.2	2.1	23.1	·	·	·	·	14.0	2.4	5.5	3.6	·	·	·	·	0.0	·	14.5	3.7	2.1	3.2	43.1	153.9	060	+58	18	15	1	·
	Hirschbergen	865	0.1	·	0.2	·	0.6	0.9	0.9	0.6	0.2	0.3	0.9	10.2	·	·	·	0.2	9.8	10.8	0.9	12.0	·	·	·	·	·	·	13.3	9.5	5.6	12.4	40.2	130.8	167	+61	20	9	1	1
	Oberplan	730	·	·	·	0.2	11.6	3.2	3.1	4.2	·	0.0	·	7.9	·	·	·	0.2	12.1	4.3	17.8	8.4	·	·	·	12.3	0.0	4.7	7.1	0.3	22.0	38.9	158.3			17	14	1	·
	Andreasberg	930	·	·	·	·	24.2	5.5	5.2	0.0	·	1.2	0.5	18.7	0.0	·	·	0.2	11.9	6.7	20.9	8.5	·	·	0.1	·	1.5	·	14.0	4.1	0.4	6.5	48.2	176.3	284	+135	16	15	2	1
	Schwarzbach	580	·	·	·	·	6.0	3.6	2.2	1.0	·	·	·	4.7	·	·	·	0.5	6.6	2.4	8.6	2.0	·	·	·	·	·	·	4.0	9.9	1.2	15.0	29.0	96.7	132	+24	15	14	1	·
	Hohenfurth	568	·	·	·	0.3	4.3	4.6	4.1	2.2	·	·	·	2.1	·	·	·	·	8.3	7.5	7.9	2.5	·	·	·	·	·	·	4.4	3.0	·	13.9	25.9	91.2	111	+9	14	13	·	·
Mattsch	Krumau	530	·	·	·	0.1	20.0	4.7	5.0	2.0	·	·	·	4.3	·	·	·	0.0	0.1	7.5	17.7	4.5	·	·	·	·	0.1	·	2.4	8.2	1.2	3.5	25.0	105.3	131	-25	16	13	·	·
	Dtsch. Beneschau	668	·	·	·	0.5	7.2	11.1	5.7	0.7	·	·	·	2.0	·	·	·	·	7.8	14.2	29.7	14.8	·	·	·	·	·	·	0.0	8.7	·	6.5	31.2	142.3	158	+52	14	12	1	·
	Gratzen	540	·	·	·	·	10.7	5.4	10.6	0.3	·	10.2	1.0	3.5	1.0	·	·	·	12.6	·	24.2	15.2	·	·	·	·	·	1.9	·	11.7	·	·	27.0	135.3	147	+43	15	14	·	·
Lainsitz	Weitra	580	·	·	·	·	8.5	3.6	6.3	·	·	4.9	·	3.2	·	·	·	·	13.2	·	28.2	18.7	·	·	·	·	·	·	2.9	1.2	·	0.3	33.6	124.8			12	12	1	·
	Gmünd	490	nicht beobachtet																																					
	Heidenreichstein	560	·	·	·	·	5.6	1.6	·	·	·	·	·	4.3	0.9	·	·	0.3	12.2	·	13.1	19.3	·	·	·	·	·	·	3.5	·	·	18.1	29.1	108.0			11	9	·	·
	Neubistritz	589	0.2	0.0	0.0	0.1	3.4	2.4	7.3	1.1	0.0	2.1	1.2	6.4	·	0.7	0.7	0.1	8.0	0.0	11.3	0.9	0.0	·	·	11.8	·	7.7	1.9	0.0	4.1	51.2	122.6	143	+37	20	14	1	·
	Litschau	530	·	·	·	·	4.0	11.3	0.0	·	·	2.0	2.5	·	·	·	2.0	2.8	0.0	0.0	12.0	20.0	·	·	·	17.7	·	·	2.8	1.8	·	0.0	22.0	103.9			13	13	·	·
	Riegerschlag	500	·	·	1.0	2.0	2.6	2.4	4.5	·	1.5	2.5	·	4.3	·	1.2	·	0.4	·	·	5.6	1.2	·	·	·	·	·	·	1.2	3.4	·	1.6	24.2	55.6			16	15	·	·
Wolfsau	~~Pürstling~~ •	~~1167~~	·	·	·	·	10.5	2.6	2.9	0.3	·	·	1.3	6.2	·	·	·	·	6.5	3.6	3.8	9.5	·	·	·	·	1.6	·	7.9	2.2	0.2	9.8	142.4	211.5			16	14	2	·
	Schätzenwald	920	0.5	·	·	·	6.5	8.2	5.2	9.1	·	·	6.5	4.1	0.0	1.2	0.6	0.1	21.0	1.9	8.4	10.9	·	·	·	26.7	·	·	6.3	1.0	19.7	7.2	189.1	334.2	364	+242	20	17	1	1

• Ahornsäge 1390

Flußgebiet		Ort	Seehöhe m	1	2	3	4	5	6	7	8	9	10	11	12	13	14	15	16	17	18	19	20	21	22	23	24	25	26	27	28	29	30	31	Monatssumme mm	Monatssumme % d. Norm.	Abweichung v. d. Norm.	Zahl der Tage mit Niederschl. ≥0,1	≥1,0	≥5,0	☀ ≤0,1	☒
Moldau	Wottawa	Schachtenhaus	1155	·	·	·	·	20,8	3,5	3,2	2,4	·	0,2	4,4	6,2	·	·	·	·	7,4	5,4	3,4	6,6	·	·	·	·				05,0				038,5	010	(+13)	18	17	2	·
		Glaserwald	890	·	·	·	0,0	12,8	7,0	3,1	2,3	·	·	4,2	9,3	·	·	·	·	14,0	5,0	8,2	8,0	·	·	·	·	6,1	·	12,0	3,1	·	8,9	57,3	161,3			15	15	1	1
		Bergreichenstein	739	·	·	·	·	14,9	9,6	6,0	1,3	·	·	4,6	11,4	4,1	·	·	0,1	8,8	1,3	2,4	14,6	·	·	·	·	0,7	2,2	8,7	0,3	·	7,3	063,0	261,3	330	+182	18	15	1	·
		~~Poschingerhof +~~	~~760~~	·	·	0,0	0,2	26,8	7,7	9,5	4,4	·	2,4	14,8	5,7	0,2	0,0	0,0	0,0	5,9	1,5	3,9	6,2	·	·	·	·	4,0	·	3,5	0,9	0,2	7,5	66,3	166,6			19	15	2	1
		Winterberg	696	·	·	0,3	·	15,7	6,7	3,5	0,3	·	·	0,3	10,5	·	·	·	0,0	10,6	2,7	2,8	6,6	·	·	·	·	1,4	·	15,0	0,9	·	5,0	90,9	113,2	160	+42	16	12	1	·
		Prachatitz	569	·	·	·	·	19,8	4,9	3,3	0,8	·	·	·	6,9	·	·	0,3	·	13,3	1,6	2,8	2,7	·	·	·	·	7,8	·	13,0	0,5	·	2,2	53,8	133,7	172	+56	15	12	1	·
	Moldau	Tachau	475	·	·	·	·	10,3	0,8	1,3	·	·	·	14,1	7,1	·	·	·	0,2	11,0	1,8	·	·	·	·	·	·	0,5	·	0,5	3,5	·	6,2	9,0	66,3			13	9	1	·
		Mähring	643	nicht beobachtet																																				
		Marienbad	580	·	·	·	·	8,5	0,5	0,7	·	·	1,1	0,2	0,3	·	·	·	0,0	7,1	1,7	·	·	·	·	·	·	0,8	·	7,0	16,3	·	7,7	7,5	59,4	108	+ 4	13	8	1	·
		Kuttenplan	524	·	0,0	·	0,0	10,0	0,6	0,3	0,1	·	11,0	1,0	·	·	·	·	0,0	7,7	0,7	·	·	·	·	·	·	0,1	·	3,2	7,7	·	7,2	7,7	57,3	88	- 8	13	8	1	·
		Triebl	480	nicht beobachtet																																				
		~~Haid~~ ++	~~469~~	·	·	·	·	14,3	1,9	4,1	0,1	·	·	14,7	0,9	·	·	·	0,2	9,8	2,5	·	0,0	·	·	·	·	0,6	·	6,7	2,3	·	4,5	16,3	78,9			14	10	2	·
		Wiesau	424	·	·	·	·	9,4	1,7	0,0	·	·	·	5,4	0,2	0,0	·	·	·	9,6	1,6	0,3	0,0	·	·	·	·	11,2	·	7,1	2,1	·	9,4	11,8	69,8	114	+ 9	12	10	1	·
		Fernhaus	477	·	·	·	0,0	6,8	·	0,8	2,3	·	3,3	0,9	0,8	·	·	·	0,2	10,2	0,9	·	·	·	·	·	·	7,2	·	4,5	28,1	·	3,5	10,7	80,2			14	9	1	·
		~~Tschumin~~ +++	~~360~~	·	·	·	·	8,2	0,0	2,2	1,6	·	7,8	0,5	3,4	·	·	·	0,5	8,4	2,5	·	·	·	·	·	·	5,4	·	4,7	33,7	·	7,0	13,3	99,2			14	12	1	·
	Radbusa	Weißensulz	439	·	·	·	·	9,1	1,9	·	·	·	·	22,8	·	·	·	·	·	7,8	1,4	·	·	·	·	·	·	0,1	·	2,1	2,9	1,5	2,1	11,9	63,6			11	10	1	·
		~~Prchnau~~ — x	~~640~~	·	·	·	·	12,1	0,6	0,7	·	·	·	·	·	·	·	·	·	8,4	3,4	·	2,2	·	·	·	·	·	·	2,0	3,0	·	8,4	20,1	60,9			10	8	·	·
		~~Pischofteinitz~~ xx	~~377~~	0,0	·	·	0,0	13,1	1,0	3,0	1,8	·	3,6	8,0	3,5	0,4	0,0	·	0,2	11,8	2,3	1,0	1,9	·	·	·	0,0	2,1	0,1	1,4	0,9	0,1	7,4	23,1	92,7			20	15	1	·
		Gibian	468	nicht beobachtet																																				
		Chotieschau	350	·	·	·	·	12,1	·	3,0	1,5	·	3,2	·	3,9	·	·	·	·	6,9	1,2	0,7	2,1	·	·	·	·	·	·	7,5	7,2	·	9,8	16,5	75,6	120	+13	13	12	·	·
	Angel	Seewald	720	·	·	·	0,5	25,1	3,1	9,3	2,5	·	0,2	7,7	7,5	·	·	·	·	4,9	2,9	9,9						3,4	·	4,3	0,6	0,0	6,5	68,4	156,8	146	+50	17	14	2	·
		~~Neuern~~ xxx	~~435~~	·	·	0,9	1,4	17,5	6,1	7,0	1,9	·	·	8,1	7,8	·	·	·	·	4,5	1,9	1,9	1,2	·	·	·	·	3,6	·	5,4	0,7	·	8,8	38,4	117,1			17	15	2	·
		Zahradka	530	·	·	·	0,2	7,5	1,1	2,8	2,9	·	·	0,8	·	0,0	·	·	·	8,5	4,0	·	·	·	·	·	·	4,7	·	5,2	9,3	·	6,7	8,6	62,3	93	- 5	13	11	1	·
		Theusing	611	0,2	·	·	1,1	6,3	0,3	0,7	·	·	·	17,4	0,0	0,2	0,1	·	0,1	7,6	1,6	·	·	·	·	·	·	1,7	·	5,0	15,7	·	8,9	14,5	81,4	133	+20	16	10	1	·
		Olitzhaus	843	·	·	·	0,0	8,0	0,2	0,0	0,0	·	·	5,3	·	·	0,8	·	·	6,1	0,9	·	4,1	·	·	·	·	·	·	1,2	1,6	·	2,3	13,4	45,5	87	- 7	12	9	1	·
	Beraun	Luditz	504	·	·	·	0,7	7,7	1,5	1,9	2,2	·	·	6,3	2,7	·	0,0	·	·	6,9	1,8	·	·	·	·	·	·	3,4	·	2,4	6,9	0,3	6,9	7,2	60,8	119	+10	15	13	·	·
		Rabenstein	409	·	·	·	0,1	13,0	2,3	0,7	1,1	·	·	1,1	0,0	·	·	·	·	4,7	0,0	·	·	·	·	·	·	7,3	·	13,7	22,9	·	9,3	7,5	85,7	179	+36	13	11	·	·
		Netschetin	482	0,0	·	0,0	0,8	8,4	1,6	2,8	2,1	·	·	4,3	0,0	1,0	0,0	·	0,5	10,4	1,4	·	·	·	·	·	·	3,0	·	6,4	14,6	2,1	10,6	13,0	83,0			16	14	1	2
		St. Huberti	563	0,0	·	·	0,4	11,1	1,5	3,4	2,4	·	2,5	1,9	0,5	0,2	0,0	0,2	0,0	11,5	3,5	0,4	0,0	·	·	·	·	·	·	17,1	7,5	·	19,1	15,3	98,5	143	+30	17	12	1	·
	Moldau-Eger	Dauba	265	·	·	·	1,1	5,2	2,1	5,6	·	·	5,1	0,4	·	1,5	2,6	2,5	0,5	3,0	·	0,3	·	1,3	·	·	·	3,1	·	2,5	6,4	·	1,1	1,9	46,2			18	15	·	·
		~~Tupadl~~ — *	~~200~~	·	·	·	0,2	7,0	1,0	3,0	·	·	0,3	·	1,6	·	0,1	2,9	3,8	3,9	·	0,0	0,0	1,0	·	·	0,0	7,4	·	3,4	3,0	·	5,1	3,5	47,2			16	13	·	·
		Wobrok	320	nicht beobachtet																																				
		Munker	553	·	·	0,1	0,7	0,2	3,2	5,2	0,3	·	1,7	2,0	·	4,2	2,9	2,6	1,1	2,9	0,5	0,0	0,3	3,2	·	·	1,6	4,5	·	6,0	5,5	·	0,5	18,6	76,8			22	16	2	·
		Kuttendorf	300	·	·	·	0,2	9,1	1,5	1,4	0,0	0,0	1,7	0,3	1,7	0,9	1,2	3,1	1,6	3,2	0,1	·	·	2,5	·	·	0,3	4,2	·	1,5	2,8	·	1,2	15,8	54,3			20	15	·	·
		Leitmeritz	182	·	·	·	0,1	6,1	1,2	1,1	0,0	·	0,0	2,5	0,3	0,6	1,5	0,7	2,6	3,0	0,5	0,0	0,0	2,5	3,1	·	0,0	0,4	·	3,0	2,4	·	6,9	10,7	49,2	87	- 7	18	13	1	·
	Quelle bis Topl	Weißenstadt	630	·	·	·	0,2	6,7	1,5	0,6	·	·	·	12,0	·	0,9	·	·	·	4,0	3,5		·	·	·	·	·	3,1	·	·	7,1	·	6,0	13,0	58,6	76	-18	12	9	·	·
		Marktleuthen	555	nicht beobachtet																																				
		Wunsiedel	538	·	·	·	·	6,0	0,6	0,5	·	·	·	·	·	·	·	·	·	1,1	1,6	·	·	·	·	·	·	5,1	·	0,1	3,8	·	5,3	13,4	37,5	55	-30	10	7	·	·
		Kösseine	940	·	·	·	·	9,6	0,6	3,7	·	·	·	1,0	·	0,9	0,7	0,4	·	1,6	3,0	·	·	·	·	·	·	8,6	·	1,4	14,9	·	16,3	21,4	84,1	118	+13	14	10	1	·
		Eger	465	·	0,0	·	0,0	14,5	0,4	0,0	·	·	2,8	0,0	0,0	0,2	·	·	0,2	0,4	0,5	·	·	·	·	·	·	28,1	·	2,9	4,6	0,1	11,7	20,8	87,2	145	+27	13	7	·	·
		Frauenreuth	500	·	·	·	·	0,0	0,7	0,4	·	·	·	4,2	2,1	·	1,5	·	0,7	2,3	·	·	·	·	·	·	·	8,4	·	4,2	2,6	·	8,2	12,3	62,6			13	10	1	·
		Pechbrunn	546	·	·	·	·	11,2	1,8	·	0,1	·	·	·	·	·	·	·	·	2,5	·	·	·	·	·	·	·	0,1	·	2,4	5,3	·	4,2	15,5	43,1	55	-36	9	7	·	·
		Maiersreuth	550	·	·	·	·	9,5	2,5	0,2	0,1	·	10,5	0,4	·	·	·	·	0,4	0,1	0,4	·	·	0,7	·	·	·	15,0	0,0	3,3	3,7	·	11,3	26,8	84,9	144	+26	15	8	·	·
		Amonsgrün	525	·	·	·	·	12,0	1,7	1,0	0,0	0,0	0,9	2,8	·	·	·	·	·	3,5	0,9	·	·	0,0	0,0	0,0	0,0	6,4	0,0	2,8	5,3	0,0	12,6	21,0	71,3	117	+10	12	10	·	·
		Ursprung	780	0,1	0,2	·	0,2	9,7	1,3	2,3	·	·	·	2,2	·	1,8	0,1	·	·	0,6	1,2	·	·	·	·	·	·	4,6	·	4,2	8,7	2,4	13,1	8,4	61,1			17	12	2	·
		Aschberg	910	·	·	·	0,3	8,6	3,8	6,4	·	0,4	·	0,1	1,5	1,9	0,4	·	·	1,0	0,6	·	·	·	·	·	·	5,4	·	5,8	14,1	0,3	8,1	11,4	90,1	81	-21	17	11	3	1
		Heinrichsgrün	650	·	·	·	0,3	9,8	0,2	0,3	·	·	·	2,6	·	1,2	0,2	·	·	1,0	0,4	·	·	·	·	·	·	6,0	·	2,4	3,1	·	6,1	7,6	41,2	53	-37	14	9	1	·

+ Panzer 1214 ++ Pfraunberg 698 +++ Pisana 477 x Dianahof 580 xx Mittuna 480 xxx Conglhof 760 * Hegstädt 260

Flußgebiet		Ort	Seehöhe m	1	2	3	4	5	6	7	8	9	10	11	12	13	14	15	16	17	18	19	20	21	22	23	24	25	26	27	28	29	30	31	Monatssumme mm	Monatssumme % d. Norm.	Abweichung v. d. Norm.	Zahl der Tage mit Niederschl. ≥ 0,1 mm	Zahl der Tage mit Niederschl. ≥ 1,0 mm
Eger	Quelle bis Tepl	~~Falkenau~~ +	~~402~~	0.1	0.1	·	0.9	12.7	2.0	1.6	·	0.3	·	9.1	0.5	0.4	1.1	·	0.8	3.6	1.0	·	·	·	·	·	·	1.3	·	2.4	6.1	0.2	11.3	18.2	73.7			20	12	4
		Schlaggenwald	615	·	·	·	·	8.2	1.2	·	·	·	·	6.6	0.0	0.8	·	·	·	3.6	0.7	·	·	·	·	·	·	1.9	·	2.5	6.4	·	9.4	17.8	59.1	116	+ 8	11	9	·
		Hirschenstand	850	0.0	·	·	0.5	6.5	1.4	4.7	·	·	·	0.0	0.4	3.3	0.8	·	·	0.7	1.2	·	·	·	·	·	0.0	·	16.9	·	3.1	14.2	·	20.0	18.9	92.6			14	10	3
	Tepl	Tepl (Stift)	645	·	·	·	0.5	7.4	0.0	0.0	·	·	10.6	0.4	0.7		·	·	·	8.1	0.8	·	0.5	·	·	·	·	2.5	·	7.0	36.2	·	10.5	10.3	96.5	158	+35	14	9	·
		~~Petschau~~ ++	~~500~~	·	0.2	·	1.2	11.7	1.8	1.3	·	0.9	12.2	19.6	0.2		·	·	0.0	3.5	1.0	·	·	·	·	·	·	21.2	·	3.0	4.0	·	21.6	15.0	119.4	182	+53	16	13	1
		Karlsbad	434	0.3	0.1	·	0.6	6.3	0.9	0.0	·	0.0	0.1	0.4	·	0.4	·	0.0	0.0	2.1	1.3	·	0.0	·	·	·	·	2.4	·	5.9	17.4	·	10.1	16.9	65.2	109	+ 5	15	8	·
	Tepl bis Mündung	Lappersdorf	400	0.3	0.4	·	5.5	7.2	1.6	0.7	0.6	·	·	2.0	·	·	0.2	·	·	10.1	2.0	·	·	·	·	·	·	0.8	·	4.8	5.2	·	12.8	8.3	62.5			15	10	1
		Abertham	890	0.4	·	·	2.2	2.8	1.8	2.6	·	0.4	0.0	11.6	·	0.9	0.7	·	·	2.2	0.9	·	·	·	·	·	·	2.2	·	2.2	11.2	·	12.4	23.2	77.7	83	-16	16	11	2
		~~Keilberg~~ +++	1244	nicht beobachtet																																			
		Kupferberg	858	·	2.7	·	6.4	13.9	3.1	2.8	0.9	·	·	0.7	0.3	4.1	3.5	0.3	0.4	8.8	2.2	·	·	·	·	·	·	2.4	·	1.7	5.4	0.0	37.1	18.6	115.3	160	+43	19	14	2
		~~Rodenitz~~ x	~~590~~	1.0	1.1	·	9.2	11.7	1.4	0.3	0.4	·	·	0.2	6.4	1.7	·	·	0.0	13.7	2.7	·	·	·	·	·	·	·	·	3.4	6.4	·	23.5	6.3	89.4			17	13	1
		Kaaden	281	0.3	0.4	·	0.4	8.3	3.2	1.3	1.1	·	0.0	8.0	0.2	0.7	1.5	·	0.8	6.2	2.1	·	·	·	·	·	·	·	0.2	6.1	1.6	0.0	27.9	7.3	77.6	146	+25	19	12	2
		Podersam	313	0.1	0.2	0.0	0.8	7.6	3.0	2.5	2.0	·	0.0	0.0	2.5	1.7	0.4	0.8	0.6	7.8	3.0	0.9	0.1	·	·	·	·	4.3	·	6.8	6.0	·	37.5	16.6	105.2	192	+50	21	13	1
		Saaz	265	·	·	·	0.9	10.0	2.0	2.3	1.1	·	·	1.1	·	·	0.9	1.1	·	6.4	1.7	0.9	·	·	·	·	·	0.0	·	4.4	1.3	·	17.5	8.2	55.6	115	+ 8	15	12	1
		Lubenz	376	·	·	0.1	0.3	10.8	0.2	4.6	3.6	·	0.4	0.1	1.0	0.5	0.2	·	0.1	4.3	·	3.2	·	·	·	·	·	·	0.2	7.2	7.8	0.2	13.2	10.6	68.6			20	10	·
		Groß Tschernitz	329	0.1	0.0	·	7.7		1.8	2.2	0.0	0.1	0.0	1.7	0.6	3.2	·	1.2	0.6	6.2	2.6	0.6	0.2	·	0.0	0.0	0.0	14.1	·	7.2	3.0	·	22.0	13.1	88.2	134	+22	20	13	·
		Postelberg	190	·	·	·	0.3	9.3	2.2	1.8	1.1	0.0	·	4.6	·	·	1.1	0.9	1.2	4.4	0.9	2.7	0.1	·	·	·	·	·	·	4.8	12.7	2.1	21.8	8.6	80.6	115	+11	18	14	·
		Sebastiansberg	841	4.2	2.1	0.1	11.7	10.2	3.4	4.1	0.8	·	·	·	0.4	5.0	7.4	1.0	0.0	8.2	0.5	·	·	·	·	·	·	0.0	·	10.5	1.2	·	22.2	16.8	109.8	122	+20	18	14	2
		Komotau	340	0.2	0.2	·	1.1	11.3	2.5	1.6	0.9	·	·	0.6	2.7	2.4	3.8	0.1	0.7	6.9	1.5	·	·	·	·	·	·	0.5	·	12.2	0.5	14.3	19.9	7.1	91.0	162	+35	21	13	2
Elbe	Elbe	Donnersberg	835	·	0.0	0.1	3.5	13.4	4.1	3.3	1.1	·	0.0	11.1	0.4	1.1	0.8	1.4	0.7	4.1	0.2	0.2	0.0	0.0	·	·	0.0	·	·	5.6	2.4	0.0	9.0	15.5	78.0			19	13	5
		Lobositz	158	·	·	·	·	7.8	1.4	2.5	0.6	1.1	·	2.8	1.0	1.1	1.5	2.1	·	4.0	·	·	·	·	·	·	·	0.4	·	2.5	2.4	·	8.8	10.6	50.6	93	- 4	16	14	·
	Biela	Johnsdorf	280	·	·	·	0.2	5.2	4.3	1.2	1.9	·	·	0.1	·	0.9	7.1	0.7	1.7	3.8	1.0	·	·	·	·	·	·	0.5	·	4.2	7.1	·	16.2	0.6	51.7	93	- 4	17	11	1
		Hochpetsch	350	unvollständig beobachtet																																			
		Bilin	197	·	·	·	1.3	8.2	2.5	1.2	0.9	·	·	7.8	·	·	2.5	0.2	·	3.7	·	1.3	·	0.0	·	·	·	·	·	3.5	5.8	·	11.9	12.0	62.8	97	- 2	14	12	1
		Aussig	174	·	·	·	1.0	6.6	2.2	4.2	0.6	·	·	15.5	3.7	0.9	3.8	2.0	1.0	2.0	0.5	0.2	0.1	·	·	0.5	0.3	·	·	6.5	5.9	·	2.3	14.1	73.9	184	+34	21	14	1
	Elbe	Hoh.Schneeberg	717	·	0.1	·	1.8	9.1	5.6	9.7	0.1	·	·	1.1	0.9	6.6	4.6	2.9	0.5	1.6	1.1	0.8	0.2	0.2	·	·	7.9	·	0.2	3.1	5.3	0.1	3.2	8.3	75.0			24	15	1
Polzen	Polzen	Böhm. Neuland	400	·	·	0.1	2.1	7.4	1.4	1.2	0.2	·	0.4	4.8	2.6	2.4	4.3	3.6	0.3	1.1	·	0.4	1.1	2.6	·	·	1.7	4.6	·	0.0	4.8	·	1.0	7.6	56.7			22	17	1
		Dtsch. Gabel	305	·	·	·	0.2	6.0	0.7	0.2	·	·	·	·	2.2	1.2	2.2	3.9	·	·	·	2.8	10.5	5.5	·	·	·	9.8	·	0.1	4.9	·	0.7	1.9	52.8			16	11	1
		~~Houthor~~ xx	~~290~~	·	·	·	2.4	5.0	2.0	1.5	·	·	·	2.4	3.0	2.0	3.3	9.5	·	1.0	·	·	1.0	·	·	·	2.0	8.0	·	0.5	4.5	·	2.5	9.0	59.6			17	16	·
		Groß Mergthal	390	·	0.3	0.1	15.6	1.6	1.8	·	·	·	0.3	·	0.6	5.2	5.4	·	·	·	4.1	12.6	1.3	·	·	8.9	9.7	·	·	6.8	1.8	·	·	·	76.1	115	+10	16	12	2
		Leipa a. d. P.	265	·	·	·	0.7	6.2	1.8	6.0	0.1	·	·	0.1	1.8	3.8	9.4	2.8	0.6	2.8	0.0	0.5	1.4	1.2	0.0	·	3.5	20.5	·	2.4	7.1	·	0.7	3.6	77.0	115	+10	21	15	2
		Tetschen	140	·	·	·	1.0	4.8	1.7	3.4	0.1	·	1.0	1.3	·	2.9	4.3	1.4	0.6	1.3	0.6	0.1	0.3	2.7	·	·	4.7	26.9	·	1.3	10.3	·	0.8	6.9	80.4			22	16	2
Polzen bis Schwarze Elster	Elbe	Böhm. Kamnitz	315	·	·	·	2.1	3.8	2.6	11.1	0.4	·	·	1.1	0.2	4.8	7.8	2.7	0.3	0.6	0.2	1.6	1.2	1.6	·	·	11.6	11.4	·	0.8	13.9	·	12.2	3.2	95.2	140	+27	22	16	2
		Rennersdorf	350	·	·	·	1.8	6.2	1.9	10.1	·	·	·	0.2	·	2.2	7.2	2.5	0.2	1.2	·	1.8	0.1	1.8	·	·	4.5	3.9	·	2.5	14.5	·	5.3	1.8	69.7	87	-10	19	16	1
		Schönlinde	422	·	·	·	8.5	3.2	1.6	5.8	3.1	·	2.6	0.1	·	9.6	5.1	5.0	·	0.6	0.1	1.5	2.9	1.6	0.1	0.1	8.1	7.5	·	0.2	5.3	·	6.3	3.0	81.9			23	17	2
		Hinterhermsdorf	380	·	·	·	1.7	6.6	3.8	9.6	0.5	·	1.3	·	0.4	3.3	5.3	3.1	0.3	1.8	·	1.3	0.6	2.0	·	·	3.0	6.4	·	0.9	7.7	·	0.2	7.2	67.0	96	- 3	21	15	1
		Schandau	123	·	·	·	0.5	5.6	2.9	7.8	0.3	·	0.5	9.8	0.1	5.8	5.0	1.3	·	0.8	0.5	0.6	1.0	0.6	·	·	1.2	6.2	·	2.1	4.0	·	·	8.0	64.6	97	- 2	21	13	2
	Gottleuba bis Weiss.	Oelsen	552	·	·	·	7.3	6.0	6.9	8.7	1.9	·	·	5.5	0.5	2.3	6.0	2.0	0.8	0.4	0.9	2.0	0.5	·	·	·	6.0	4.5	·	2.0	23.9	·	5.4	14.6	108.1	124	+21	21	16	2
		Markersbach	357	·	·	·	4.5	6.9	5.8	12.2	1.4	·	·	17.5	0.6	6.2	3.1	2.0	·	0.2	0.2	4.6	0.2	0.2	·	·	2.1	8.2	·	1.3	4.0	·	5.1	24.0	112.3	133	+28	21	16	2
	Weisseritz	Bischofswerda	284	·	·	·	1.8	3.5	3.4	6.7	0.1	·	·	0.1	0.9	3.7	5.4	2.0	0.3	·	·	1.1	0.2	4.4	·	·	9.7	3.0	·	0.3	2.4	·	1.4	27.8	78.2	128	+17	20	14	1
		Stolpen	255	·	·	·	0.9	2.9	2.8	9.8	0.3	·	·	0.4	0.2	3.3	3.4	1.7	·	0.1	·	1.7	·	2.6	·	·	3.5	2.9	·	1.7	6.9	·	5.5	11.4	62.0	87	- 9	19	14	·
		~~Altenberg~~ xxx	~~775~~	0.6	2.6	·	1.3	3.6	4.8	6.4	1.6	·	·	6.5	3.6	7.5	6.1	2.6	2.5	2.7	·	·	3.8	·	·	·	6.8	3.0	·	3.8	·	·	15.3	27.0	112.1			20	19	1
	Elbe	Kipsdorf	544	·	·	·	6.2	9.6	7.6	10.7	·	·	·	4.2	0.8	6.2	5.5	2.6	3.0	2.3	1.3	3.1	0.2	·	·	·	4.2	·	·	7.2	0.7	0.9	10.0	15.8	102.1	103	+ 8	20	16	1
		Karsdorf	325	·	·	·	0.3	4.2	5.0	6.3	2.9	·	0.3	·	0.8	4.4	3.4	2.4	0.2	0.2	0.1	0.3	0.2	0.2	·	·	1.5	0.1	·	6.8	0.1	·	11.7	13.8	65.2			22	11	1
		Rabenau	304	·	·	·	1.0	3.3	4.3	5.1	2.1	·	·	0.1	·	4.8	3.2	0.9	·	0.6	·	·	·	·	·	·	1.5	0.1	·	2.2	6.3	·	7.6	12.6	56.1	73	-20	16	12	·
	Elbe	Dresden (Flugh.)	229	·	·	·	1.8	3.8	3.8	7.9	1.9	·	·	0.0	0.8	0.4	1.9	0.8	0.1	0.0	0.0	0.0	0.2	0.3	0.0	·	6.3	·	0.0	0.4	4.4	·	8.3	23.0	66.1	103	+ 2	17	10	2
		Wahnsdorf	246	·	0.0	·	2.7	3.2	3.2	5.0	1.8	·	·	0.0	0.8	2.1	1.9	1.1	0.1	0.0	·	0.0	0.2	1.0	·	0.0	11.4	0.0	0.0	0.3	8.3	·	7.0	26.7	76.8	137	+21	17	13	1

+ Kohling b.L. 760 ++ Stätzen 874 +++ Gottesgab 1028 x Krondorf 360 xx Niemes xxx Geising 592

Flußgebiet		Ort	See-höhe m	1	2	3	4	5	6	7	8	9	10	11	12	13	14	15	16	17	18	19	20	21	22	23	24	25	26	27	28	29	30	31	Monatssumme mm	Monatssumme % v. Kst.	Abweichung v. d. Norm.	Zahl der Tage mit Niederschl. ≥ 0,1 mm	Zahl der Tage mit Niederschl. ≥ 1,0 mm	Zahl der Tage mit Niederschl. ≥ 10,0 mm	Zahl der Tage mit Schneedecke
Schwarze Elster	Pölzen bis Schwarze Elster	Triebisch		Grillenburg	367	·	·	·	1,2	6,4	5,0	6,0	1,3	·	·	·	2,0	5,0	4,2	1,9	0,3	0,6	0,0	·	·	·	·	·	0,5	0,1	·	5,9	2,4	·	12,7	18,5	74,0	91	- 7	17	13	2	1
		Tanneberg	250		·	·	1,5	3,0	3,3	2,4	0,5	·	0,0	·	1,0	3,7	2,5	0,5	·	·	0,3	·	·	·	0,0	·	1,3	·	2,6	3,3	1,9	·	11,8	49,6	89,2	137	+24	16	13	2	·
		Meißen	105	·	·	·	0,4	1,8	1,4	3,7	1,4	·	·	·	0,9	2,3	2,6	0,9	0,0	·	·	·	0,0	·	0,0	·	1,2	·	0,0	4,1	1,8	·	5,6	65,2	93,3	148	+30	14	11	1	·
	E. Dohlitz		Wutzschwitz	149	·	·	·	0,5	2,3	0,3	0,2	·	·	·	0,2	2,1	1,3	·	·	·	·	·	·	·	·	·	·	·	4,9	1,7	3,5	0,8	0,6	4,7	14,2	37,3	61	-24	14	8	·	·
		Riesa-Gröba	101	·	·	·	0,8	5,0	1,5	0,8	·	·	·	·	0,2	2,5	1,6	0,5	·	·	·	·	·	·	·	0,1	·	4,9	·	4,6	0,8	1,4	·	5,4	9,5	39,6	78	-11	15	9	·	·
		Hubertusburg	184	·	·	·	0,3	3,1	1,2	1,5	·	·	·	·	·	3,6	0,8	0,3	·	·	·	·	·	·	·	·	·	·	1,0	2,0	1,6	·	(6,5)	(0,5)	(29,4)	45	-35	12	9	·	·
	Elle		Reudnitz	153	·	·	·	1,6	4,9	1,4	1,4	0,0	0,0	·	·	·	4,7	1,2	1,6	·	·	·	·	·	·	·	·	·	2,0	0,7	·	5,8	0,7	0,4	7,4	1,5	35,3	59	-24	15	11	·	·
		Torgau	86	·	·	·	1,0	4,9	0,2	·	·	·	·	·	0,8	1,1	1,1	0,4	·	·	·	·	·	·	0,2	·	·	1,5	·	·	8,1	0,9	·	5,1	3,9	29,2	59	-20	13	8	·	·
		Schmiedeberg, Bad	92	·	·	·	1,3	8,3	0,1	·	·	·	·	·	0,1	3,0	0,3	0,1	·	·	·	·	·	·	·	·	·	3,7	5,8	26,7	6,1	2,9	1,3	2,5	2,7	64,9	122	+12	19	11	·	·
	Schw. Elster		Kamenz	185	·	·	·	0,0	4,3	2,4	7,2	0,0	·	·	·	·	5,7	2,1	1,5	·	·	·	·	·	·	0,9	·	·	·	5,8	·	0,9	1,0	·	·	30,0	61,8	94	- 4	11	9	·	·
		Lautawerk	121	·	·	·	0,6	2,4	1,8	3,6	0,2	·	0,3	·	0,8	3,0	0,2	0,2	·	·	·	·	·	·	1,9	·	·	·	8,5	·	2,0	10,9	·	0,1	29,8	66,3	124	+13	16	9	·	·
		Saligast	133	·	·	·	0,5	2,5	0,2	4,1	5,0	·	0,3	1,6	1,0	·	·	·	0,0	·	·	·	·	·	·	·	·	0,0	2,2	8,9	3,0	12,3	·	6,9	4,1	52,6	·	·	4	11	·	·
		Elsterwerda	90	·	·	·	1,0	3,1	2,4	0,7	·	·	·	·	·	3,8	2,3	1,2	·	·	·	·	·	·	1,0	·	·	0,0	·	3,0	7,7	8,2	·	14,1	·	48,5	98	- 1	12	11	·	·
	Pulsnitz und Röder		Pulsnitz	300	·	·	·	1,3	3,1	5,2	9,3	3,1	·	·	·	0,4	4,3	2,5	2,0	2,0	1,1	·	0,3	·	2,3	·	·	7,6	7,3	·	2,9	2,2	·	·	61,9	117,8	180	+56	18	6	1	·
		Kroppen	101	·	·	·	0,7	2,5	2,4	7,0	·	·	1,5	0,2	0,4	3,6	1,5	1,0	·	·	·	·	·	·	1,9	0,2	·	4,3	0,1	·	1,6	1,7	·	1,3	36,4	68,9			18	13	1	·
		Radeburg	148	·	·	·	1,8	3,2	2,6	9,2	1,1	·	·	·	3,4	3,7	2,2	0,6	0,1	0,0	·	·	0,0	0,9	·	·	0,4	·	·	1,2	2,6	·	5,9	31,3	120,2	207	+62	16	12	1	·
		Großenhain	120	·	·	·	1,6	1,1	1,6	3,9	1,2	·	·	·	0,4	2,7	1,2	0,1	·	·	0,0	·	0,0	0,9	0,0	·	0,9	·	0,0	2,6	0,7	·	12,8	41,1	72,8	120	+12	15	10	·	·
	Schw. Elster		Dobrilugk	96	·	·	·	1,0	3,0	1,3	5,0	1,3	·	·	0,2	2,4	2,6	0,0	·	0,2	·	·	·	0,8	·	·	·	·	·	20,0	30,0	3,1	7,6	1,3	79,8	154	+28	15	12	2	·
		Krassig	95	·	·	·	1,5	2,3	0,3	1,0	·	·	·	·	0,1	1,8	·	2,0	·	·	·	·	·	·	·	·	1,9	·	1,2	5,1	8,5	·	2,7	3,0	31,4	62	-19	13	11	·	·
		Glücksburg	84	·	·	·	0,7	1,3	0,1	·	·	·	·	·	0,8	·	1,1	0,9	·	·	·	·	·	0,7	·	·	·	28,3	6,8	0,8	4,6	·	1,3	0,8	48,2	96	- 2	13	6	·	·
		Uebigau	84	·	·	·	0,4	2,7	0,4	2,4	0,2	·	·	·	0,7	2,7	0,7	1,0	0,2	0,1	·	·	·	2,3	0,1	·	4,8	·	1,0	13,6	4,0	0,0	3,7	0,9	42,1	78	-12	9	10	·	·
	Elbe	Elbe	Zahna	92	·	·	·	0,6	1,8	·	·	·	·	·	1,2	1,4	0,1	·	0,4	0,7	·	·	·	0,4	·	·	·	3,8	12,8	0,4	4,5	0,2	4,2	2,5	35,0	71	-14	15	8	·	·
			Radis	97	·	·	·	3,0	1,9	·	·	·	·	·	0,5	4,0	·	·	·	·	·	·	·	·	·	·	·	1,1	·	13,3	1,2	·	·	·	4,5	29,5	58	-22	8	7	·	·
Mulde	Zwickauer Mulde		Muldenberg (Talsp.)	707	·	·	·	0,0	5,8	3,1	4,2	·	0,0	·	7,9	1,6	1,9	1,0	·	·	0,5	0,3	·	·	·	·	·	·	4,4	·	4,9	20,2	·	7,1	31,2	94,1	82	-21	14	12	2	·
			Carlsfeld	824	·	0,0	·	0,2	5,4	4,7	7,0	·	·	·	·	1,7	2,7	0,8	·	0,0	1,6	0,7	·	·	·	·	·	·	7,5	·	9,1	19,9	·	11,3	44,0	116,6	105	+ 6	14	11	3	·
			Eibenstock	643	·	·	·	0,0	6,3	2,9	6,2	·	0,0	·	·	1,7	2,9	0,7	0,0	·	1,4	0,3	·	·	·	·	·	·	3,2	·	4,2	11,1	·	17,8	49,4	108,1	130	+26	13	11	3	·
			Aue	355	·	·	·	0,3	1,6	3,2	3,6	·	·	·	0,8	1,7	2,5	1,6	·	·	1,9	0,2	·	0,0	·	·	·	0,3	2,2	6,0	3,4	0,0	28,2	51,5	109,0	118	+17	16	12	1	·
			Johanngeorgenstadt	750	·	·	·	0,0	6,7	2,0	4,4	·	·	·	0,6	1,2	2,6	3,7	0,1	·	2,4	0,4	·	0,1	·	·	·	3,3	·	2,8	0,3	0,0	16,2	43,6	90,4	66	-47	16	11	4	·
			Schwarzenberg	524	·	·	·	0,0	5,1	3,1	3,5	·	·	·	12,3	4,0	2,3	2,9	0,1	·	3,4	0,5	·	·	·	·	·	0,1	·	10,6	5,6	0,0	26,2	41,8	121,5	139	+35	15	12	2	·
			Neustädtel	465	·	·	·	0,2	4,1	2,2	4,0	·	·	·	·	1,8	2,5	3,0	·	0,2	·	·	·	·	·	·	·	1,4	0,1	6,7	7,0	1,5	29,4	45,1	109,2	116	+15	15	12	1	·
			Zwickau	305	·	·	·	0,0	4,9	1,4	0,3	·	·	·	·	0,4	2,6	1,5	·	·	1,1	0,0	·	·	·	·	·	·	6,2	·	2,4	3,1	0,5	16,8	29,3	70,5	95	- 4	14	10	·	·
			Glauchau	255	·	·	·	·	2,9	1,2	·	·	·	·	·	0,1	0,2	0,2	·	·	1,1	0,2	·	·	0,1	·	·	·	10,7	·	3,4	3,2	·	9,0	33,9	66,2	94	- 4	13	8	·	·
			Penig	204	·	·	·	·	4,4	1,3	0,7		·	·	·	0,3	3,5	2,4	·	·	0,0	·	·	·	·	·	·	·	26,3	·	5,3	1,3	·	6,0	33,9	85,4	131	+20	11	9	·	·
			Stollberg	420	0,1	·	·	0,3	3,8	2,5	·	·	·	·	·	1,4	1,3	·	3,4	·	1,8	·	·	·	·	·	·	·	0,7	·	3,7	5,5	1,2	8,2	39,4	93,3	101	+ 1	14	11	1	·
			Chemnitz (Flugh.)	356	·	·	·	0,0	3,5	2,7	0,6	·	·	·	·	0,2	1,2	2,6	0,1	·	1,2	·	·	·	·	·	·	5,3		0,8	15,0	3,4	0,1	1,3	32,5	70,5	104	+ 3	15	10	·	·
			Rochlitz	166	·	·	·	·	1,2	1,0	0,4	·	·	·	·	0,1	2,0	4,8	0,0	·	0,2	·	·	·	0,2	·	·	0,0	1,6	·	2,8	3,3	0,2	2,6	6,4	26,8	42	-37	4	9	1	·
	Freiberger Mulde		Rechenberg	570	·	·	·	7,9	7,3	6,4	10,1	3,1	·	·	3,6	2,1	0,0	5,0	1,7	0,1	3,4	·	·	1,8	·	·	·	·	·	·	9,0	2,0	·	21,1	16,0	102,6	114	+13	15	15	2	·
			Mönchenfrei	541	·	·	·	0,4	5,0	5,8	6,0	1,0	·	·	6,4	3,0	5,9	5,2	1,0	0,1	0,4	0,0	·	0,0	·	·	·	·	·	0,7	4,5	1,2	·	15,7	24,1	86,4	104	+ 4	17	13	2	1
			~~Frauenstein~~ *	~~640~~	·	·	·	0,0	3,4	5,6	6,5	1,6	·	·	21,8	1,2	6,4	2,1	0,6	0,6	·	·	0,0	0,2	·	·	·	0,0	·	·	10,1	2,2	·	22,2	19,5	104,0	120	+17	15	12	2	·
			Rollwein	201	·	·	·	0,5	3,2	3,1	0,9	·	·	·	·	0,9	6,7	2,3	0,1	·	0,2	·	0,0	·	·	·	·	·	15,2	0,4	6,7	2,4	·	7,9	28,1	76,6	106	+ 4	15	9	·	·
			Hainichen	319	·	·	·	0,2	3,1	2,6	1,2	·	·	·	·	0,6	4,6	3,6	0,6	·	·	0,1	·	·	·	·	·	·	7,1	0,8	2,7	2,8	·	7,5	27,5	65,0	81	-15	15	10	1	·
	Freiberger Mulde-Zuflüsse		Fichtelberg	1213	1,0	1,3	0,1	10,7	11,8	4,2	7,3	·	0,1	·	1,0	1,0	4,1	3,8	0,0	0,0	6,2	0,9	·	·	·	·	·	0,2	·	2,1	9,0	2,2	29,8	33,9	130,7	126	+27	20	16	4	2
			Annaberg	657	·	0,0	·	1,5	7,2	3,8	1,8	·	·	·	16,5	0,7	3,0	2,9	0,1	·	4,3	·	0,0	·	·	·	·	0,3	0,3	10,4	2,9	0,0	27,0	29,1	111,8	127	+24	16	12	3	·
			Weipert	780	0,6	·	·	1,0	5,7	4,6	4,5	·	·	·	1,1	2,4	3,9	2,3	·	0,1	8,0	·	0,2	·	·	·	·	3,9	·	2,7	7,4	·	36,6	32,5	116,5			17	16	3	·
			Schmalzgrube	604	0,4	0,1	·	9,1	9,1	7,4	7,2	1,4	·	·	5,4	2,7	5,4	5,9	0,7	·	5,7	1,1	·	·	·	·	·	·	·	·	4,0	3,0	·	27,0	42,7	138,3	147	+44	18	13	1	·
			~~Reitzenhain~~ **	~~776~~	1,3	·	·	4,2	8,2	3,8	5,1	0,8	·	·	·	·	10,5	·	·	·	5,4	·	·	·	·	·	·	·	·	·	5,6	·	·	27,6	26,6	99,1	100	0	11	10	·	·
			Thum	520	·	·	·	1,5	6,9	4,6	4,3	0,1	·	·	1,2	3,4	3,7	5,5	0,3	·	2,2	·	·	·	·	·	·	0,5	2,3	4,1	3,6	·	11,0	43,4	98,6	124	+21	17	14	2	·

* Oberbobritzsch 435 ** Kühnheide 723

+ Oberbobritzsch 435 ++ Kühnheide 723

Flußgebiet		Ort	Seehöhe m	1	2	3	4	5	6	7	8	9	10	11	12	13	14	15	16	17	18	19	20	21	22	23	24	25	26	27	28	29	30	31	Monatssumme mm	% d. Norm.	Abweichung v. d. Norm.	Zahl der Tage mit Niederschl. ≥0,1	≥1,0	≥10,0	Schnee ≥0,1	Gewitter
Mulde	Freiberger Mulde	Zschopau	380	·	·	·	2,2	4,5	0,7	3,6	0,1	·	·	·	3,5	3,1	3,7	0,6	0,0	1,8	·	·	·	0,2	·	·	·	0,0	5,8	3,9	3,5	·	7,4	29,0	73,6			16	12	2	·	·
		Fleyh	790	0,5	0,4	·	9,4	10,1	5,1	8,0	6,0	·	1,5	·	0,4	7,2	6,5	3,5	1,7	5,9	·	·	·	0,7	·	1,5	·	·	10,4	8,1	·	31,9	20,3	1,2	140,3			21	17	1	2	·
		Neuhausen	538	·	·	·	3,5	7,2	4,6	5,8	2,6	·	·	3,7	1,1	3,7	5,8	1,9	1,2	3,8	0,6	·	·	·	·	·	·	·	·	7,0	7,2	·	28,0	22,0	109,7	126	+23	17	16	2	·	·
		Kriegwald	745	0,3	0,3	0,1	2,9	7,9	4,8	5,4	1,2	·	·	2,7	2,1	5,4	9,5	0,7	0,8	3,9	0,5	·	·	·	·	·	·	·	·	5,1	0,8	·	27,7	28,5	105,6	106	+ 6	20	13	3	·	·
		Dürnthal	580	·	·	·	0,4	3,7	6,1	5,0	1,4	·	·	4,1	0,8	2,1	5,6	0,7	0,2	0,0	·	·	·	·	·	·	·	0,0	·	4,1	10,0	·	12,4	12,4	69,0	109	+ 6	15	11	2	1	·
		Lengefeld	606	·	·	·	5,0	9,7	5,3	5,3	0,3	·	·	6,7	2,8	0,6	8,1	1,1	0,0	2,1	·	·	·	·	·	·	·	·	0,2	6,0	2,9	·	17,0	31,7	104,8	119	+17	16	13	3	·	·
		Eppendorf	432	·	·	·	0,4	8,6	4,0	0,8	·	·	·	15,0	3,0	3,5	4,0	·	·	1,8	·	·	·	·	·	·	·	·	0,4	4,3	0,7	0,3	15,2	25,7	87,8	104	+ 3	15	10	·	·	·
		Flöha	272	·	·	·	0,9	2,1	2,9	1,2	·	·	·	·	0,7	6,2	0,1	0,4	·	0,4	·	·	·	0,1	·	·	·	1,4	2,9	3,6	1,7	·	6,9	41,6	73,1	100	0	15	10	1	·	·
		Erlebstein (Talsp.)	212	·	·	·	0,1	2,9	0,8	0,6	·	·	·	·	0,3	4,8	3,9	0,6	·	·	·	·	·	0,2	0,0	·	·	0,1	0,5	6,4	0,6	·	10,5	32,2	64,7	76	-20	15	6	2	·	·
	Zwickauer Mulde	Seidewitz	175	·	·	·	0,1	·	3,2	·	·	·	·	·	·	3,8	5,1	·	·	·	·	·	·	·	·	·	·	·	·	2,3	1,2	0,3	9,6	5,0	30,6	52	-28	9	7	·	·	·
		Grimma	140	·	·	·	·	2,8	1,9	0,3	·	·	·	·	0,7	2,5	0,0	·	·	·	·	·	·	·	·	·	·	·	9,8	·	4,1	1,6	·	9,8	5,4	39,2	63	-23	10	8	·	·	·
		Eilenburg	100	·	·	·	0,4	3,4	·	·	·	·	·	·	0,2	3,6	0,8	·	·	·	·	·	·	·	·	·	2,5	7,7	·	11,4	2,5	·	4,8	2,7	40,0	74	-14	11	8	·	·	·
		Tornau	115	·	·	·	1,0	4,0	·	0,1	·	·	·	·	0,8	2,2	1,5	·	·	0,8	·	·	·	·	·	·	6,2	0,4	19,2	3,5	0,6	·	1,9	6,1	48,3	91	- 5	14	9	·	·	·
		Werbelin	107	·	·	·	·	4,6	0,1	0,8	·	·	·	·	0,2	2,2	1,8	·	·	·	·	·	·	·	·	·	·	1,2	0,6	10,2	3,5	·	5,0	4,1	34,3	77	-10	12	8	·	·	·
		Jeßnitz	75	·	·	·	0,7	5,4	·	1,2	·	·	·	·	0,7	2,1	6,4	·	·	·	·	·	·	·	·	·	0,1	0,1	5,6	2,2	2,7	·	1,3	2,9	31,4	62	-19	13	9	·	·	·
		Dessau	57	·	·	·	0,4	2,2	0,4	0,7	·	·	·	·	0,4	4,1	0,8	0,0	·	1,4	·	·	·	0,2	·	·	·	0,0	·	0,5	1,1	0,1	0,4	2,2	14,9	31	-34	14	5	·	·	·
Saale	Quelle bis Loquitz	Waldstein	879	·	·	·	·	8,9	1,5	0,4	·	·	·	18,2	·	0,2	·	·	·	5,8	3,2	·	·	·	·	·	·	2,4	·	·	3,5	·	7,5	15,7	67,3	85	-12	11	9	1	·	·
		Münchberg	565	·	·	·	0,8	5,7	0,8	·	·	·	·	·	·	·	·	·	·	2,0	0,5	·	·	·	·	·	·	5,6	·	0,6	1,5	·	8,5	13,5	39,5	54	-33	10	6	·	·	·
		Schönwald	690	·	·	·	·	7,2	2,4	1,7	0,1	·	·	9,0	0,2	·	·	·	·	1,9	1,0	·	·	·	·	·	·	4,0	·	1,5	5,1	·	6,0	17,9	58,0	75	-19	13	11	1	·	·
		Heinersberg	570	·	·	·	0,1	5,0	1,9	1,8	0,5	0,1	·	3,3	0,1	0,1	0,0	·	·	2,0	1,0	·	·	·	·	·	·	19,0	·	0,4	4,6	·	5,7	16,7	63,2	100	+ 5	16	10	2	·	·
		Hof	471	·	·	·	0,1	7,4	0,9	0,5	0,5	0,4	·	·	0,0	0,0	·	·	·	2,3	0,7	·	·	·	·	·	·	3,6	·	0,2	15,6	·	4,8	21,3	58,3	100	0	13	6	1	·	·
		Gefell	563	·	·	·	·	5,3	2,3	0,4	2,6	·	·	·	0,4	1,9	·	·	·	1,9	0,2	·	·	·	·	·	·	·	0,5	·	0,6	0,7	·	5,0	25,5	47,3			13	7	1	·	·
		Blankenberg	498	·	·	·	·	5,9	2,5	1,2	0,8	0,0	·	·	0,7	0,4	·	·	·	1,1	1,1	·	·	·	·	·	·	4,6	·	0,8	7,0	·	6,4	20,4	53,1	79	-14	13	9	·	·	·
		Naila	613	·	·	·	0,1	5,6	2,1	0,1	0,5	·	·	·	0,1	0,1	·	·	·	2,4	1,2	·	·	·	·	·	·	1,3	·	·	5,2	·	5,2	17,1	41,7			13	8	1	·	·
		Saaletalsperre	412	·	·	·	·	7,0	1,8	0,6	2,4	·	·	·	·	1,7	·	·	·	3,1	1,0	·	·	·	·	·	·	30,9	·	3,3	2,6	·	6,8	18,6	79,8			12	11	·	·	·
		Schleiz	430	·	·	·	·	0,0	11,2	0,2	1,2	·	·	·	·	1,8	0,2	·	·	·	3,2	·	0,0	·	·	·	·	8,4	·	1,5	25,2	·	15,2	16,2	85,3	134	+22	11	9	1	·	·
		Ziegenrück	330	·	·	·	0,1	7,7	2,5	2,2	1,3	·	·	·	0,9	1,9	0,1	·	·	3,7	0,8	·	·	·	·	·	·	4,0	·	5,9	1,7	·	7,7	13,2	53,7	82	-12	15	11	1	·	·
	Loquitz	Ludwigsstadt	500	0,0	·	·	0,0	5,1	1,6	0,3	0,8	0,0	·	·	0,2	0,6	0,1	0,1	0,0	3,9	2,5	·	·	0,0	0,0	·	·	5,1	·	5,5	2,5	0,1	5,5	28,3	62,2	115	+ 8	16	9	2	·	·
		Schmiedefeld	776	·	·	·	0,6	5,2	2,6	3,5	0,8	·	·	·	0,3	·	·	·	1,2	4,5	2,9	·	·	·	·	·	·	52,2	·	4,5	0,8	·	7,3	22,2	108,6	130	+27	14	10	1	·	·
		Probstzella	345	·	·	·	0,2	5,7	2,1	1,0	0,9	·	·	·	0,6	·	·	·	·	4,1	1,8	·	·	·	·	·	·	5,3	·	5,3	16,5	·	5,6	26,5	78,6	110	+ 7	13	10	1	·	·
		Ruppersdorf	550	·	·	·	·	6,1	4,2	3,1	·	·	·	·	3,1	1,1	·	·	·	4,2	1,1	·	·	·	·	·	·	4,9	·	5,2	5,1	·	11,1	30,1	78,9	102	+ 2	12	12	1	·	·
		Leutenberg	295	·	·	·	0,2	6,2	2,5	2,3	3,0	·	·	·	1,7	·	0,5	·	·	3,9	·	·	·	·	·	·	·	7,5	·	8,8	22,5	0,3	5,9	25,0	90,3	140	+26	14	11	·	·	·
	Schwarza	Großbreitenbach	660	·	·	·	·	3,4	1,9	1,2	·	2,2	·	·	0,0	·	·	·	1,6	6,7	·	·	·	·	·	·	·	1,4	·	9,6	·	·	5,2	13,4	46,6	60	-28	10	10	1	·	·
		Neuhaus a. R.	835	·	·	·	0,0	4,7	2,5	0,2	·	·	·	·	0,0	0,2	0,1	0,2	2,1	4,4	1,2	·	·	·	·	·	·	3,8	·	6,5	0,1	·	16,7	13,9	56,6	67	-25	14	9	3	·	·
		Pennewitz	460	·	·	·	1,0	6,0	1,7	1,8	2,5	·	·	·	·	·	·	0,0	0,8	5,5	2,2	·	·	·	·	·	·	35,3	·	6,8	0,5	·	5,2	9,2	78,5			13	11	·	·	·
		Blankenburg Bad	222	·	·	·	0,3	4,2	1,5	1,8	6,0	·	·	·	0,1	·	·	0,6	·	4,1	·	·	·	·	·	·	·	5,3	·	5,5	5,7	·	2,8	15,4	53,4	90	- 6	17	10	·	·	·
	Schwarza bis Ilm	Remda	320	·	·	·	·	5,2	4,8	1,3	0,9	·	·	·	0,1	·	0,5	·	0,2	4,7	0,0	·	·	·	·	·	·	7,2	·	7,1	1,4	·	2,2	5,0	35,6	67	-18	13	9	·	·	·
		Hummelshain	310	·	·	·	·	9,0	3,0	0,2	·	·	·	·	0,5	·	·	·	·	4,0	0,4	·	·	·	·	·	·	7,7	·	6,4	0,4	·	5,7	12,5	49,8	78	-13	11	7	·	·	·
		Drößnitz	420	·	·	·	·	10,2	3,5	4,1	·	·	·	·	·	·	·	·	·	0,8	·	·	·	·	·	·	·	23,5	·	6,3	7,1	·	4,5	14,4	74,4	127	+16	9	8	·	·	·
		Stadtroda	225	·	·	·	·	6,1	2,6	0,4	·	·	·	·	0,1	·	0,4	·	·	2,0	·	·	·	·	·	·	·	7,9	·	7,3	·	·	4,8	8,0	39,6	62	-24	10	7	·	·	·
		Jena	155	·	·	·	0,0	4,8	1,4	0,0	·	·	·	·	0,0	·	·	·	·	0,2	·	·	·	·	·	·	·	4,4	·	6,9	0,0	·	3,1	6,7	27,5	48	-30	7	6	·	·	·
		Wetzdorf	328	·	·	·	0,1	9,5	3,0	0,6	·	0,1	·	·	0,6	·	0,0	·	·	·	0,0	·	·	·	·	·	·	6,1	·	0,0	2,4	·	8,7	8,0	39,3	66	-20	10	6	·	·	·
	Ilm	Schmücke	907	·	·	·	2,2	6,6	2,7	0,2	·	·	·	·	·	·	·	·	0,9	5,9	1,5	·	·	·	·	·	·	·	·	4,0	0,4	3,1	7,1	5,2	39,8	68	-53	12	9	2	1	·
		Ilmenau	500	·	·	·	0,9	6,7	1,7	2,1	2,8	2,3	·	·	0,0	0,0	0,1	0,0	1,2	4,5	1,9	·	·	·	·	·	·	1,1	0,4	3,8	2,4	·	5,4	3,3	40,6	55	-34	16	13	·	·	·
		Stadtilm	360	·	·	·	·	4,7	0,7	1,5	1,6	·	·	·	·	·	·	·	1,1	2,9	0,1	·	·	·	·	·	·	16,3	0,8	5,6	3,3	0,4	3,7	6,5	49,2	88	- 7	14	10	·	·	·
		Tiefborn	315	·	·	·	·	6,8	3,3	3,4	·	·	·	·	·	1,6	·	0,4	·	0,7	·	·	·	·	·	·	·	·	·	·	3,4	·	3,2	10,3	33,1	55	-27	9	7	·	·	·
		Apolda	170	·	·	·	·	11,2	·	·	·	·	·	·	·	·	·	·	·	·	·	·	·	·	·	·	12,2	·	13,4	·	·	·	2,3	39,1			4	4	·	·	·

Flußgebiet	Ort	Seehöhe m	1	2	3	4	5	6	7	8	9	10	11	12	13	14	15	16	17	18	19	20	21	22	23	24	25	26	27	28	29	30	31	Monatssumme mm	Monatssumme % d. Norm.	Abweichung v. d. Norm.	Zahl der Tage mit Niederschl. ≥ 0,1	≥ 1,0	≥ 5,0	≥ 10,0
Saale	Kösen	110	·	·	·	·	6,6	0,5	0,1	·	·	·	·	·	·	·	·	·	·	·	·	·	·	·	·	·	22,0	·	11,4	0,4	·	0,9	8,6	50,5	94	- 3	8	4	·	·
	Dingelstädt	336				·	4,7	0,5	0,3	1,5	·	·	·	0,2	1,7	1,1	·	0,1	1,2	·	·	·	·	·	·	·	·	·	6,8	11,1	·	·	·	31,2	54	-26	11	7	·	·
Unstrut	Eigenrieden	489	·	·	·	0,8	8,9	0,5	0,1	1,3	·	·	·	0,0	0,1	1,2	·	·	0,2	·	·	·	·	·	·	·	·	·	6,8	20,4	0,2	0,3	0,0	40,8	58	-29	12	5	1	·
	Langensalza	189	·	·	·	·	2,5			·	·	·	·	·	1,4	0,5	·	·	0,4	·	·	·	·	·	·	·	·	·	·	2,4	8,3	·	2,3	0,8	18,6	35	-34	6	5	·	·
	Herbsleben	120	·	·	·	0,0	2,8	1,0	·	0,1	·	·	·	0,7	·	·	2,1	·	·	·	·	·	·	·	·	·	·	·	·	8,2	2,3	·	2,5	0,5	20,2	42	-27	9	6	·	·
Unstrut, Gera	Gehlberg	700	·	·	·	·	6,7	2,6	1,1	·	·	·	·	·	·	0,0	·	3,1	9,0	2,8	·	·	·	·	·	·	·	·	3,7	0,8	2,5	5,3	4,9	43,1			11	10	1	·
	Arnstadt	288				·	5,4	3,0	1,3	0,7	·	·	·	·	0,1	·	0,1	0,9	1,0	0,0	·	·	·	·	·	·	·	·	5,2	1,5	·	4,0	2,2	25,4			12	8	·	·
	Krawinkel	480	·	·	·	0,4	4,2	3,5	·	·	·	·	·	·	0,2	·	·	3,1	3,6	4,1	·	·	·	·	·	·	·	·	3,6	4,6	·	4,3	2,6	34,2	47	-37	11	9	·	·
	Erfurt	183	·	·	·	·	2,5	1,8	0,3	1,0	·	·	·	0,0	1,4	0,0	1,1	0,1	0,0	·	·	·	·	·	·	·	·	·	5,4	4,0	0,0	2,3	1,5	21,4	40	-31	11	9	·	·
Unstrut	Buttstädt	185	·	·	·	·	4,2	1,2	0,1	·	·	·	·	0,1	0,5	0,0	·	·	·	·	·	·	·	·	·	·	·	·	8,3	0,3	·	2,2	0,6	17,5	33	-36	9	4	·	·
	~~Beubringen~~ +	130	·	·	·	0,0	4,8	0,7	·	·	0,2	·	·	0,5	0,5	·	·	·	·	·	·	·	·	·	·	·	0,2	·	9,1	·	·	0,8	2,2	19,0			5	3	·	·
Unstrut, Helme	Großberndten	400	·	·	·	0,7	3,6	0,5	·	·	0,5	·	·	·	0,5	·	1,4	·	1,3	·	·	·	·	·	·	·	·	·	9,1	0,7	·	1,7	0,5	20,5	41	-29	11	5	·	·
	Ebeleben	235	·	·	·	0,2	2,6	0,6	·	·	2,5	·	·	·	0,1	·	·	·	0,1	·	·	·	·	·	·	·	·	·	13,4	1,2	·	2,3	·	23,0	46	-27	9	5	·	·
	Greußen	164	·	·	·	0,0	2,7	0,7	·	0,2	·	·	·	0,4	0,0	·	0,7	·	0,2	·	·	·	·	·	·	·	·	3,5	·	9,1	0,7	·	1,7	0,3	19,2	41	-28	11	4	·	·
Unstrut	~~Worbis~~ ++	~~319~~	·	·	·	1,8	2,2	0,6	0,1	0,5	·	·	·	·	·	1,3	·	·	0,6	0,0	·	·	·	·	·	·	·	·	8,4	0,0	·	0,0	0,0	15,5			8	4	·	·
	Sondershausen	186	·	·	·	·	2,8	0,9	·	·	·	·	·	0,3	1,1	0,0	·	·	·	·	·	·	·	·	·	·	1,2	·	6,8	0,1	·	1,6	2,1	16,9	34	-33	9	6	·	·
	Heldrungen	130	·	·	·	0,2	4,2	0,8	·	·	0,0	·	·	0,5	0,4	·	·	·	0,0	·	·	·	·	·	·	·	·	·	9,8	·	·	0,7	0,7	17,3	33	-36	8	2	·	·
Unstrut, Helme	~~Sülzhayn~~ +++	314	·	·	·	1,2	3,1	0,3	·	0,0	·	·	·	0,2	3,3	0,2	·	·	2,5	·	·	·	·	·	·	·	·	·	5,4	·	·	0,7	0,6	17,5			10	5	1	·
	Sachsa, Bad	340	·	·	·	0,6	2,9	·	·	·	·	·	·	·	3,0	0,9	0,2	·	1,7	·	·	·	·	·	·	·	·	·	31,3	·	1,4	0,4	0,7	43,1	68	+20	10	5	1	·
	Nordh. Talsp.	443	·	·	·	·	3,0	2,8	·	·	·	·	·	·	1,7	0,4	·	·	4,3	·	·	·	·	·	·	·	·	·	4,0	·	·	1,0	1,3	18,5			8	7	·	·
	Kelbra	155	·	·	·	0,3	6,8	1,2	·	·	·	·	·	2,0	·	·	·	·	·	·	·	·	·	·	·	·	·	·	4,8	·	·	0,9	0,6	16,6	35	-31	7	4	·	·
	Sangerhausen	190	·	·	·	0,0	2,5	0,8	0,1	·	·	·	·	0,0	0,8	1,0	·	·	0,0	·	·	·	0,0	·	·	·	2,5	·	3,3	0,6	·	0,0	0,2	11,9	25	-38	9	4	1	·
Unstrut	Hohelinde	297	·	·	·	·	6,1	·	1,6	·	·	·	·	0,2	·	0,5	·	·	·	·	·	·	·	0,1	·	·	1,0	·	8,6	4,9	·	·	3,1	26,1	48	-28	9	6	·	·
	Bibra	170	·	·	·	·	7,8	0,6	0,3	·	·	·	·	0,8	1,0	0,2	·	·	0,0	·	·	·	·	·	·	·	·	0,0	·	6,7	0,2	·	0,4	4,5	22,5	41	-32	10	4	·	·
Saale	Teuchern	182	·	·	·	·	9,0	1,0	0,2	·	·	·	·	0,5	0,4	0,6	·	·	·	·	·	·	·	·	·	·	4,5	·	16,0	4,0	·	2,1	·	38,3			10	8	·	·
	Lützen	120	·	·	·	·	6,5	0,1	0,3	·	·	·	·	0,3	0,5	1,5	·	·	·	·	·	·	·	·	·	·	18,8	·	10,5	·	·	3,1	5,5	47,1	91	- 5	10	6	·	·
	Merseburg	110	·	·	·	·	9,4	0,1	0,4	·	·	·	·	0,6	1,2	0,2	·	·	0,4	·	·	·	·	·	·	·	·	41,9	0,1	7,9	3,5	·	0,8	3,0	69,5	142	+21	13	6	·	·
	Schafstädt	146	·	·	·	·	8,6	0,3	0,4	·	·	·	·	·	1,0	3,2	·	·	·	·	·	·	·	·	·	·	·	22,6	·	6,9	6,2		·	5,0	55,1	112	+ 6	9	7	1	·
Weiße Elster	Asch	680	·	·	·	0,2	11,1	2,6	4,1	0,6	·	·	8,1	0,3	0,2	0,0	·	·	1,9	1,7	·	·	·	·	·	·	·	·	3,5	·	·	2,3	6,9	·	7,5	25,3	76,9	116	+11	15	11	1	·
	Raun	560	·	·	·	0,1	10,2	1,9	12,6	·	·	·	4,9	·	1,2	0,1	·	·	1,2	0,9	·	·	·	·	·	·	·	·	17,2	·	·	3,4	·	·	14,3	27,2	93,2	126	+20	13	10	1	·
	Markneukirchen	520	·	·	·	0,0	8,9	2,2	4,5	·	·	·	4,2	0,2	2,0	0,1	·	·	0,9	0,2	·	·	·	·	·	·	·	·	15,0	·	·	4,8	2,6	·	6,4	17,6	69,6	74	-24	14	10	1	·
	Oelsnitz i. V.	408	·	·	·	0,2	9,1	3,0	3,2	·	0,1	·	4,1	0,1	·	·	·	·	0,1	0,4	·	·	·	·	·	·	·	·	5,1	·	·	2,0	4,5	·	7,0	26,7	73,1	114	+ 9	14	9	1	·
	Grobau	560	·	·	·	·	5,1	2,1	0,8	0,4	0,1	·	·	·	2,1	·	·	·	1,8	·	·	·	·	·	·	·	·	·	1,5	·	·	1,0	2,1	·	6,8	26,3	50,5	61	-33	12	9	·	·
	Falkenstein	595	·	·	·	0,4	0,5	6,1	3,1	·	·	·	8,2	0,8	2,5	0,0	·	·	0,8	0,5	·	·	·	·	·	·	·	·	2,3	·	·	3,3	16,3	·	9,3	37,2	91,3	102	+ 2	14	9	·	·
	~~Bernsgrün~~ ×	~~480~~	·	·	·	0,1	9,0	2,4	3,6	·	0,1	·	·	·	0,2	1,0	·	·	1,2	1,1	·	·	·	·	·	·	·	·	3,3	·	·	2,0	11,0	·	5,0	37,1	77,1			14	11	1	·
	Eich	450	·	·	·	0,2	5,1	1,6	1,8	·	·	·	0,5	·	1,9	0,8	·	·	0,6	0,0	·	·	·	·	·	·	·	·	14,8	·	·	1,8	7,2	·	12,4	43,6	92,3	107	+ 6	13	9	2	·
	Greiz	284	·	·	·	0,0	3,6	1,3	2,8	·	·	·	·	0,1	1,6	0,1	·	·	2,0	0,1	·	·	·	·	·	·	·	·	16,2	·	·	2,3	18,7	·	8,6	31,9	89,3	140	+25	13	10	1	·
	Auma	405	·	·	·	·	6,8	3,1	3,3	·	·	·	·	0,3	1,0	0,9	·	·	2,7	1,0	·	·	·	·	·	·	·	·	24,1	·	·	3,2	8,6	·	5,9	24,6	85,5	138	+23	13	11	·	·
	Zeitz	175	·	·	·	0,3	8,0	0,3	0,6	·	·	·	·	0,1	0,6	0,7	·	·	0,4	·	·	·	·	·	·	·	·	·	13,5	·	·	8,5	13,4	·	3,4	6,6	56,6	98	- 1	13	6	·	·
	Meuselwitz	175	·	·	·	·	5,4	1,1	1,2	·	·	·	·	0,1	1,4	0,6	0,2	·	0,1	·	·	·	·	·	·	·	·	·	15,0	·	·	7,3	2,9	·	5,7	4,9	45,9	78	-13	13	9	·	·
Weiße Elster, Pleiße	Rußdorf	300	·	·	·	·	2,2	4,5	0,2	·	·	·	·	0,2	1,5	0,7	·	·	1,6	0,8	·	·	·	·	·	·	·	·	23,5	·	·	2,6	4,9	·	11,2	23,5	77,4			13	9	1	·
	Vollmershain	253	·	·	·	0,3	3,2	0,5	0,5	·	·	·	·	0,2	0,4	0,8	·	·	0,8	·	·	·	·	·	·	·	·	·	8,4	·	·	3,2	·	·	9,6	18,5	45,4			12	7	·	·
	Altenburg	198	·	·	·	0,0	4,0	1,4	0,2	·	·	·	·	0,1	2,5	2,2	0,0	·	·	0,0	·	·	·	0,1	·	·	·	·	24,9	·	·	4,5	2,0	·	5,8	16,8	64,5	135	+17	12	9	1	·
	Altmörbitz	198	·	·	·	·	2,9	1,2	0,2	·	·	·	·	0,5	1,8	0,9	0,1	·	·	·	·	·	·	·	·	·	·	·	10,5	·	·	3,5	1,8	·	6,4	11,5	41,3	65	-22	12	8	1	·
	Borna	140	·	·	·	·	3,3	0,7	0,1	·	·	·	·	0,3	1,6	2,1	0,0	·	·	·	·	·	·	·	·	·	0,2	9,0	·	5,4	0,2	·	7,8	3,9	34,6	60	-23	12	7	1	·
	Leipzig	113	·	·	·	·	5,1	0,2	0,2	·	·	·	·	0,2	3,0	2,6	0,0	·	0,0	·	·	·	·	0,0	·	·	·	8,1	·	10,3	0,9	0,3	6,8	3,2	40,5	67	-17	12	7	·	·
W. E.	Naunhof	132	·	·	·	·	2,7	3,2	·	·	·	·	·	2,1	2,3	3,1	·	·	·	·	·	·	·	·	·	·	50,6	·	6,3	1,6	·	8,2	4,3	86,4	135	+22	10	10	·	·

+ Kölleda ++ Wehnde 286 +++ Ilfeld × Mehlteuen 517

+ Kolleda ++ Mehnde 286 +++ Ilfeld × Mehlteuen 517

Flußgebiet		Ort	See-höhe m	1	2	3	4	5	6	7	8	9	10	11	12	13	14	15	16	17	18	19	20	21	22	23	24	25	26	27	28	29	30	31	Monatssumme mm	v.H. Norm.	Abweichung v.d. Norm. mm	Zahl der Tage mit Niederschl. ≥0,1	≥1,0	≥10,0	≥0,1	≥1,0	≥10,0
Saale	S.	Halle a. S.	102		·	·	0,0	6,1	0,1	0,3	·	·	·	·	0,5	3,6	0,9	0,1	·	1,2	·	·	·	0,0	0,0	·	·	14,1	1,0	5,4	1,7	0,0	1,0	2,9	38,9	72	-15	14	9	·	·	·	·
	Saale	Eisleben	160	·	·	·	0,1	12,4	0,5	·	·	·	·	·	1,1	1,1	·	·	·	·	·	·	·	·	·	·	·	4,6	·	3,0	1,0	·	0,3	3,4	27,5	59	-19	10	7	·	·	·	·
	S.	Rothenburg	68	·	·	·	·	5,2	·	·	·	·	·	·	·	1,9	0,8	·	·	2,2	·	·	·	·	·	·	1,6	·	·	·	4,9	0,8	·	8,3	25,7	53	-22	8	6	·	·	·	·
	Wipper	Hayn	435	·	·	·	1,8	6,0	0,9	0,1	·	·	·	·	0,2	1,7	0,5	·	·	1,8	·	·	·	·	·	·	0,0	·	·	3,5	·	·	0,2	1,5	18,2	32	-38	11	6	1	·	·	·
		Wippra	215	·	·	·	2,0	4,1	5,3	·	·	·	·	·	·	·	·	·	·	0,5	·	·	·	·	·	·	4,7	·	·	9,8	·	·	0,1	·	26,5	49	-27	7	5	·	·	·	·
		Sandersleben	185	·	·	·	0,2	8,3	0,3	·	·	·	·	·	0,7	4,1	0,4	·	·	2,4	·	·	·	·	·	·	0,6	·	·	3,4	·	1,7	·	·	22,1	44	-28	10	5	·	·	·	·
		Stangerode	203	·	·	·	1,5	11,0	2,5	1,3	·	·	·	·	0,7	2,6	1,4	·	·	5,1	·	·	·	·	·	·	1,5	·	·	2,7	·	·	·	0,4	30,8	57	-23	11	9	·	·	·	·
	S.	Bernburg	66	·	·	·	0,5	6,3	0,0	0,0	·	·	·	·	0,3	5,1	1,3	0,0	·	0,3	·	·	·	0,0	·	·	·	·	·	14,7	6,2	0,0	0,0	0,4	35,1	83	- 7	9	5	·	·	·	·
	Fuhne	Landsberg (Bz. Halle)	103	·	·	·	·	4,3	0,2	0,1	·	·	·	·	0,6	1,8	0,7	·	·	0,1	·	·	·	·	·	·	·	0,7	4,0	4,4	6,6	0,1	1,8	2,3	27,7	52	-26	14	7	·	·	·	·
		Glaucig	80	·	·	·	·	4,4	0,2	·	·	·	·	·	0,7	2,1	1,6	·	·	1,2	·	·	·	0,8	·	·	0,5	0,5	2,4	2,3	7,3	·	·	2,6	26,6	50	-26	13	8	·	·	·	·
	Bode	Brocken	1142	0,1	0,8	0,4	7,4	2,9	0,5	3,6	0,2	0,2	·	·	0,2	7,6	4,4	·	·	0,4	·	·	·	·	·	·	·	·	·	6,3	0,4	1,2	0,4	9,0	45,4	49	-47	18	8	3	1	·	·
		Schierke	613	·	·	·	5,4	9,0	2,0	0,8	·	·	·	·	·	5,5	2,0	·	·	2,5	·	·	·	·	·	·	·	·	·	6,0	0,4	1,8	0,3	7,3	43,0	51	-41	12	9	2	·	·	·
		Königskrug	756	·	·	·	5,3	5,0	1,9	0,1	·	0,1	·	·	0,1	5,5	2,3	·	0,2	1,7	·	·	·	·	·	·	·	·	·	7,0	·	0,6	0,2	5,6	35,6	41	-52	14	8	4	·	·	·
		Rübeland	420	·	·	·	0,4	12,5	1,9	1,6	·	·	·	·	0,2	0,0	0,9	·	·	3,1	·	·	·	·	·	·	·	12,7	·	6,5	·	7,3	0,1	6,0	56,2	93	- 4	13	9	·	·	·	·
		Benneckenstein	515	·	·	·	2,0	10,0	1,8	0,2	·	·	·	·	·	2,0	2,7	·	·	2,6	·	·	·	·	·	·	·	·	·	11,4	·	5,5	·	·	36,2			9	2	·	·	·	·
		Allrode	450	·	·	·	3,5	7,5	1,6	0,4	·	·	·	·	·	1,2	·	·	·	3,9	·	·	·	·	·	·	·	6,8	·	15,3	·	·	0,5	5,0	45,7	84	- 9	10	8	2	·	·	·
		Quedlinburg	124	·	·	·	1,3	11,0	0,6	0,3	·	·	·	·	0,5	4,2	2,2	·	·	2,3	·	·	·	0,2	0,1	·	·	0,9	·	8,1	·	0,4	0,1	0,3	32,5	67	-16	15	6	1	·	·	·
		Blankenburg	160	·	·	·	2,1	8,8	1,3	0,0	·	0,8	·	·	0,5	3,5	1,9	·	·	0,6	·	·	·	·	·	·	·	1,6	·	6,2	·	7,9	0,4	0,0	35,6	68	-17	12	8	·	·	·	·
	Bode, Selke	Harzgerode	398	·	·	·	2,7	9,3	1,4	1,1	·	·	·	·	0,6	·	2,0	·	·	2,4	·	·	·	·	·	·	·	4,0	·	3,2	·	0,9	·	1,9	29,5	52	-25	11	9	2	·	·	·
		Reinstedt	135	·	·	·	3,0	10,2	2,5	0,8	·	·	·	·	0,8	4,6	1,6	·	·	·	·	·	·	·	·	·	1,5	·	·	6,4	0,4	2,1	·	0,5	34,6	73	-13	13	8	·	·	·	·
		Ballenstedt	230	·	·	·	3,6	15,4	1,8	4,5	0,0	·	·	·	0,6	2,8	1,5	·	·	0,8	·	·	·	·	·	·	0,0	1,0	·	2,6	0,1	13,1	0,1	0,8	48,7	94	- 3	14	9	1	·	·	·
	Bode	Gröningen	94	·	·	·	2,9	5,0	3,8	0,1	·	·	·	·	1,2	2,0	1,2	·	·	1,2	·	·	·	0,1	·	·	·	0,7	·	4,7	·	0,5	0,1	0,4	23,9	57	-18	14	6	·	·	·	·
		Wernigerode (Schul.)	237	·	·	·	5,1	11,7	2,0	0,9	0,1	·	·	·	0,8	2,4	0,8	·	0,5	·	·	·	·	·	·	·	·	5,6	·	3,7	·	7,6	0,1	2,1	43,4	75	-14	14	8	·	·	·	·
	Bode, Auß. Bode	Rohrsheim	95	·	·	·	1,1	3,9	0,1	0,6	0,0	·	·	0,0	0,3	2,5	2,6	0,0	·	2,7	·	·	·	0,0	0,2	·	·	0,0	2,9	5,1	·	5,1	·	0,8	27,9	68	-20	13	8	·	·	·	·
		Hötensleben	100	·	·	·	0,9	1,8	·	·	·	·	·	·	0,6	6,2	0,6	·	·	1,0	·	·	·	0,3	·	·	0,0	0,1	0,2	3,5	0,4	·	·	1,4	17,0	39	-26	12	5	·	·	·	·
		Röderhof	200	·	·	·	2,3	8,1	0,8	·	·	·	·	·	1,0	2,7	1,5	·	·	0,4	·	·	·	·	0,1	·	1,4	0,3	·	4,3	·	1,8	·	1,5	26,2	44	-33	13	9	·	·	·	·
		Seehausen	135	·	·	·	1,7	3,5	·	·	·	·	·	·	·	6,1	·	·	0,2	0,6	0,3	0,2	0,1	0,6	·	·	·	·	·	5,2	0,2	0,6	0,1	·	19,4	42	-29	13	4	·	·	·	·
		Wolmirsleben	70	·	·	·	·	5,2	0,2	0,6	·	·	·	·	1,1	7,5	1,8	·	·	·	·	·	·	·	·	·	0,0	·	·	6,3	2,1	·	·	0,1	24,9	61	-16	9	6	·	·	·	·
	S.	Calbe	60	·	·	·	0,5	3,1	0,1	·	·	·	·	·	0,3	4,5	0,5	·	·	0,3	·	·	·	·	0,1	·	·	·	·	2,8	4,5	0,3	0,1	0,0	17,1	43	-23	12	4	·	·	·	·
Saale bis Havel	Saale bis Ohre	Serno	120	·	·	·	1,4	1,1	1,3	·	·	·	·	1,3	·	·	·	·	·	3,1	·	·	·	·	·	·	·	2,3	·	·	2,8	·	·	3,2	16,5	33	-33	8	8	·	·	·	·
		Zerbst	71	·	·	·	0,7	1,8	0,2	1,4	·	·	·	·	·	3,1	0,0	·	0,1	·	·	·	·	·	·	·	0,0	0,0	·	2,9	1,6	·	0,2	1,6	13,6	31	-31	11	7	·	·	·	·
		Magdeburg	56	·	·	·	1,2	2,2	0,1	0,5	·	·	·	·	1,6	2,8	0,0	0,0	·	0,5	·	·	·	0,2	0,0	·	0,0	·	·	6,5	2,9	0,0	0,0	0,0	18,5	45	-23	10	6	·	·	·	·
		Loburg	75	·	·	·	·	3,5	0,6	0,9	·	·	·	·	0,9	2,1	0,3	·	·	0,0	·	·	·	·	0,0	·	2,3	1,1	·	1,2	3,3	·	·	1,5	17,7	40	-27	11	7	1	·	·	·
	Ohre bis Havel	Zum Giebel	59	·	·	·	0,0	2,9	0,0	0,1	·	·	·	0,5	0,9	2,6	0,4	0,5	·	·	·	·	·	0,3	·	·	1,2	0,0	·	4,5	1,3	8,0	·	0,1	23,3	50	-23	13	6	·	·	·	·
		Calvörde	65	·	·	·	1,2	5,1	0,0	·	·	·	·	0,1	1,4	6,4	0,0	·	·	·	·	·	·	0,3	·	·	·	0,0	·	1,9	15,5	10,6	·	0,4	42,9	98	- 1	10	7	·	·	·	·
		Haldensleben	66	·	·	·	·	0,0	·	·	·	·	·	·	0,2	6,1	0,3	·	·	0,9	·	·	·	·	0,0	·	·	·	·	0,9	5,2	1,3	·	0,1	18,0	44	-23	9	4	·	·	·	·
		Parey	37	·	·	·	·	0,4	0,6	·	·	·	·	·	2,4	4,5	·	0,6	·	1,7	·	·	·	·	·	·	·	·	·	·	17,5	·	·	0,3	28,0	68	-13	8	4	·	·	·	·
		Landsberg (Kr. Stendal)	110	·	·	·	0,4	0,8	0,7	0,3	·	·	·	0,2	0,8	2,8	0,3	·	·	0,3	·	·	·	0,6	·	·	·	·	·	1,0	8,8	1,5	·	0,5	19,0	42	-26	14	4	·	·	·	·
		Tangermünde	50	·	·	·	0,3	0,6	0,6	0,2	·	·	·	·	1,9	2,2	0,9	0,8	0,2	0,1	·	·	·	0,1	·	·	0,1	·	·	·	24,0	0,7	·	0,3	33,0	79	- 9	15	3	·	·	·	·
	Quelle bis Spree	Wolfsbruch	60	·	·	·	·	·	0,5	2,6	·	·	·	·	1,6	0,7	2,4	·	·	·	·	·	·	0,5	1,6	·	5,9	·	·	9,8	8,4	·	13,3	6,5	53,8	106	+ 3	12	9	·	·	·	·
		Bredereiche	47	·	·	·	·	·	0,9	1,5	0,5	·	·	0,3	0,4	4,2	2,3	1,1	0,5	·	·	·	·	0,3	·	·	0,3	·	·	6,0	6,0	·	7,3	3,2	36,8	82	- 8	15	8	·	·	·	·
		Knehden	71	·	·	·	·	·	1,4	3,6	0,4	·	·	·	0,8	2,5	2,2	0,9	·	1,2	·	·	·	1,3	·	·	1,9	·	·	1,8	7,7	·	8,7	4,7	39,1	89	- 5	14	11	·	·	·	·
		Zehdenick (Stärkef.)	44	·	·	·	·	·	·	3,3	·	·	·	·	1,6	3,0	1,3	0,9	·	·	·	·	·	·	1,9	·	·	·	·	1,0	11,5	·	9,3	7,4	41,2	91	- 4	10	9	·	·	·	·
		Oranienburg	35	·	·	·	·	0,4	·	2,5	·	·	·	·	2,0	2,9	·	2,3	·	·	·	·	·	0,2	3,5	0,1	·	·	·	0,4	7,1	·	·	21,0	42,4	100	0	10	7	·	·	·	·
	Spree	Fürstenwalde	670	·	·	·	0,0	1,2	0,0	2,1	0,0	·	·	·	0,4	1,7	2,9	0,1	0,0	·	·	·	0,0	2,4	2,4	2,7	·	·	·	7,1	8,8	·	7,9	0,4	40,1	87	- 6	13	10	·	·	·	·
		Sohland	306	·	·	·	2,8	4,3	4,8	8,6	0,0	·	0,1	·	·	4,6	2,3	2,4	·	0,4	·	·	1,4	0,9	1,9	·	·	5,8	6,5	·	0,1	3,4	·	0,0	5,6	56,1	89	- 7	17	13	2	·	·	·
		Bautzen	210	·	·	·	0,5	7,5	12,4	6,7	0,2	·	·	0,4	0,6	4,0	2,8	1,4	·	·	·	·	1,0	0,9	1,5	·	·	4,2	1,1	·	0,0	6,2	·	38,5	4,6	74,5	85	-10	18	13	2	·	·	·

+ Grünta! 573

Flußgebiet	Ort	Seehöhe m	1	2	3	4	5	6	7	8	9	10	11	12	13	14	15	16	17	18	19	20	21	22	23	24	25	26	27	28	29	30	31	Monatssumme mm	Monatssumme % v. Mittel	Abweichung v. d. Norm.	Zahl der Tage mit Niederschl. ≥ 0,1 mm	Zahl der Tage mit Niederschl. ≥ 1,0 mm	Zahl der Tage mit Niederschl. ≥ 10,0 mm
Spree	Löbau	249	0,1	·	·	5,1	2,8	5,8	3,0	0,3	·	4,6	·	0,5	4,6	2,5	2,2	·	·	·	0,4	9,1	4,0	0,2	·	6,6	0,8	·	·	5,9	·	10,3	5,0	73,8	100	0	20	14	2
Spree	Halbendorf	141	·	·	·	0,1	0,3	5,8	2,8	0,3	·	·	·	·	·	4,3	0,6	·	·	·	·	1,4	7,0	·	·	0,5	5,2	·	·	4,5	·	1,6	21,0	55,4	80	−14	14	9	·
Spree	Spreefurt	132	·	·	·	0,9	1,2	1,1	2,4	·	·	·	0,2	2,1	2,8	0,9	·	0,8	·	·	·	2,6	2,8	·	·	0,5	·	·	0,1	4,9	·	13,2	9,3	44,9	78	−13	15	10	1
Spree, Schöps	Königshain	220	0,0	0,0	·	5,2	4,0	0,9	0,8	0,3	·	4,3	2,7	0,4	4,2	1,3	1,9	·	0,6	·	2,4	7,7	2,3	·	·	5,8	4,0	·	·	4,8	·	7,7	3,9	65,1	98	− 1	20	15	1
Spree, Schöps	Rietschen	142	·	·	·	1,9	2,6	1,6	0,8	0,0	·	·	0,5	1,3	0,1	0,0	·	0,2	·	·	·	7,5	·	·	·	·	0,1	·	3,7	5,9	·	3,2	3,4	32,8			14	9	·
Spree, Schöps	Niesky	177	·	·	·	2,9	4,3	2,8	0,8	1,1	·	1,1	0,5	6,4	3,2	2,0	2,2	·	0,5	·	1,0	9,0	2,3	0,1	·	0,1	1,5	0,1	·	6,8	·	8,0	29,5	86,2	136	+23	22	16	·
Spree	Spremberg	125	·	·	·	1,0	1,8	1,3	2,5	·	·	·	·	0,3	2,0	0,6	0,3	·	·	·	·	1,3	1,7	·	·	·	54,5	1,4	6,4	13,3	·	1,8	4,8	95,0	167	+38	16	13	·
Spree	Kottbus (Pumpst.)	70	·	·	·	3,7	0,9	0,4	0,9	0,1	·	·	0,9	0,2	2,5	1,2	0,6	·	0,6	·	·	1,1	3,2	·	·	·	0,3	3,7	6,2	6,1	·	·	1,4	34,0	63	−20	18	9	·
Spree	Kalau	80	·	·	·	2,2	2,5	1,1	3,6	0,3	·	·	·	·	2,4	·	0,5	·	0,1	·	·	·	0,4	·	·	·	1,0	4,0	10,6	3,5	·	0,4	3,9	36,5	69	−16	15	10	·
Spree	Burg i. Spr.	57	·	·	·	1,8	1,0	0,1	1,4	0,1	·	·	·	·	2,3	1,3	0,3	0,1	0,2	·	·	·	0,9	·	·	·	·	6,7	10,0	5,2	·	·	1,0	32,4	63	−19	15	9	·
Spree	Lübben (Mühlenf.)	49	·	·	·	0,1	1,8	0,3	2,4	0,4	·	·	·	0,4	2,1	0,4	0,2	·	·	·	·	·	0,3	·	·	5,3	·	0,4	6,5	3,8	·	1,1	4,0	29,5	64	−16	16	8	·
Spree	Luckau	64	nicht beobachtet																																				
Spree	Lindenberg	108	·	·	·	0,5	4,8	0,0	2,1	0,0	·	·	·	0,4	2,9	1,3	0,8	·	0,0	·	·	0,4	2,2	·	·	0,0	0,0	0,0	6,8	11,7	·	0,0	1,4	35,3	83	− 7	12	8	·
Spree	Klein Liebitz	59	·	·	·	·	2,2	·	1,3	·	·	·	·	3,5	·	0,9	·	·	0,2	·	·	·	2,8	·	·	·	2,5	2,6	13,5	6,1	·	·	5,1	40,7	81	− 9	11	9	·
Spree	Friedland	45	·	·	·	0,1	3,9	·	0,3	0,2	·	·	·	0,7	3,3	1,3	0,8	·	0,5	·	·	1,9	2,1	·	·	·	5,5	1,8	13,1	6,2	·	5,2	1,1	48,0	102	+ 1	17	11	·
Spree	Falkenberg	56	·	·	·	·	·	·	0,3	·	·	·	·	1,0	1,6	2,5	·	·	1,0	·	·	·	2,7	1,8	·	·	·	·	5,7	11,6	·	·	1,8	30,0	64	−17	10	9	1
Spree	Hartmannsdorf	37	·	·	·	·	0,7	1,2	·	·	·	·	·	1,2	3,0	1,9	0,6	·	1,9	·	·	·	0,3	·	1,1	1,9	·	·	10,1	8,2	·	0,7	1,5	34,3	72	−13	14	10	·
Spree	Leuenberg	116	·	·	·	·	·	·	3,0	0,3	·	·	·	1,8	2,5	6,4	1,0	·	·	·	·	·	1,5	1,5	0,3	5,0	·	30,0	·	4,2	·	·	5,2	62,7	120	+11	13	11	·
Spree	Klein Schauderk *	42	·	·	·	·	2,3	0,5	3,3	0,8	·	·	·	2,1	3,2	1,6	1,0	·	1,5	·	·	·	0,5	0,2	1,3	0,5	·	·	36,1	10,8	·	0,1	2,0	67,8	148	+22	17	11	·
Spree	Werneuchen	76	·	·	·	·	·	0,1	2,1	1,5	·	·	·	1,5	3,5	5,1	0,3	·	3,0	·	·	·	0,5	1,9	·	·	·	·	13,0	9,1	·	0,2	8,7	50,5	110	+ 5	14	10	·
Spree, Dahme	Dahme	96	·	·	·	·	1,0	1,4	1,3	1,2	1,4	·	·	·	2,2	·	0,7	·	·	·	·	·	·	·	·	·	10,5	1,4	11,6	2,0	·	·	2,0	36,7	80	− 9	12	11	·
Spree, Dahme	Märkisch Buchholz	38	·	·	·	0,1	2,4	0,3	3,7	0,8	·	·	·	0,9	3,4	0,1	1,2	·	·	·	·	·	1,2	0,5	·	·	·	·	1,7	6,5	1,6	·	5,5	29,9	59	−21	15	9	·
Spree	Storkow	37	·	·	·	·	2,0	0,3	3,5	0,3	·	·	·	0,8	4,4	1,0	0,5	·	·	·	·	·	1,2	·	0,3	0,9	·	·	8,9	12,5	·	0,1	·	36,7	78	−10	14	7	·
Spree	Königswusterhausen	37	·	·	·	·	1,1	·	3,0	1,8	·	·	·	2,0	5,9	0,1	1,0	·	0,2	·	·	·	0,1	·	0,6	·	·	·	4,0	11,7	0,3	0,5	1,4	33,7	68	−16	15	9	·
Spree	Schönow b. Bernau	67	·	·	·	·	0,9	0,6	2,9	0,2	·	·	·	1,8	2,7	2,9	1,8	·	1,3	·	·	·	0,3	0,4	·	·	·	·	9,9	9,4	·	·	8,9	44,0	98	− 1	14	9	·
Spree	Berlin (Universität) **	35	·	·	·	·	0,8	0,7	1,5	0,1	·	·	·	1,8	3,5	0,9	3,0	·	0,4	·	·	·	·	0,0	0,9	·	0,0	·	11,0	10,3	·	·	1,3	36,2	77	−11	13	7	·
Havel	Berlin-Dahlem	55	·	·	·	·	1,1	0,4	2,6	·	·	·	·	2,0	5,5	0,2	2,0	·	2,1	·	·	·	·	·	0,9	0,1	0,3	·	15,8	8,0	·	·	5,5	46,5	95	− 2	14	9	·
Nuthe	Potsdam (Obs.)	80	·	·	·	·	·	0,1	1,1	·	·	·	·	2,2	0,5	0,3	2,5	·	0,3	·	·	·	·	0,2	0,5	·	4,4	·	0,8	3,6	0,5	·	0,5	17,5	34	−33	14	5	·
Nuthe	Jüterbog (Alt. Lager)	103	·	·	·	0,5	2,6	0,1	·	·	·	·	·	1,1	1,3	·	0,9	·	0,9	·	·	·	0,2	·	·	·	12,8	4,2	2,5	3,9	3,4	0,3	0,6	35,3	70	−15	15	8	·
Nuthe	Mückendorf	55	·	·	·	·	1,6	0,9	3,4	0,9	·	·	·	1,0	3,8	0,5	0,1	·	0,5	·	·	·	0,2	·	·	0,2	1,1	2,3	0,9	4,3	·	·	0,9	22,6	50	−22	16	7	·
Nuthe	Trebbin	40	·	·	·	·	1,3	2,7	0,0	0,0	·	·	·	1,4	1,5	1,7	1,2	0,2	·	·	·	·	0,3	·	0,2	0,5	7,9	0,0	1,7	3,3	·	·	15,0	38,9	81	− 9	14	10	·
Nuthe	Brück	44	·	·	·	0,3	0,9	0,8	0,3	·	·	·	·	2,3	2,5	0,2	0,5	·	·	·	·	·	0,1	·	·	·	4,1	·	·	17,3	0,6	2,0	1,5	33,4	70	−14	14	6	·
Nuthe bis Hauptkanal	Brandenburg	32	·	·	·	0,2	0,5	1,6	·	·	·	·	·	2,1	5,8	0,5	0,4	·	1,6	·	·	·	0,2	·	·	·	4,2	·	·	7,0	0,7	0,9	1,9	27,6	52	−25	14	7	·
Nuthe bis Hauptkanal	Schmerwitz	180	·	·	·	0,4	1,5	0,3	·	·	·	·	·	1,4	2,6	0,3	·	·	0,3	·	·	·	·	·	·	·	1,7	·	0,3	8,5	1,2	1,6	1,2	21,3	43	−29	13	8	·
Nuthe bis Hauptkanal	Ziesar	60	·	·	·	0,2	0,1	0,1	0,8	·	·	·	·	2,2	3,5	0,8	0,5	·	0,4	·	·	·	0,3	·	·	·	·	·	0,1	7,5	·	0,1	1,8	18,4	39	−29	14	4	1
Nuthe bis Hauptkanal	Krihsau	50	·	·	·	0,2	0,4	1,0	1,5	·	·	·	·	1,8	3,3	0,5	0,2	·	·	·	·	·	·	·	·	·	2,1	·	1,0	20,1	0,4	·	0,3	32,8	69	−15	13	7	·
Nuthe bis Hauptkanal	Genthin	37	·	·	·	·	0,2	0,1	0,2	·	·	·	·	3,1	2,5	·	0,2	·	·	·	·	·	·	·	·	0,6	·	·	·	16,7	1,6	·	·	25,2	52	−23	9	4	·
Nuthe bis Hauptkanal	Rathenow	27	·	·	·	·	0,2	0,6	0,1	·	·	·	·	1,9	3,8	0,1	0,2	·	·	·	·	·	0,2	·	·	·	6,8	·	1,0	7,2	·	0,1	0,2	22,4	53	−20	13	5	·
Hauptkanal	Velten	37	·	·	·	·	0,9	·	·	0,3	1,5	·	·	1,6	2,3	·	3,6	0,3	0,3	·	·	·	0,1	2,1	0,1	·	0,4	·	0,3	8,4	·	·	5,4	29,6	67	−14	15	7	·
Hauptkanal	Damme	37	·	·	·	·	0,5	·	·	·	·	·	·	2,5	5,8	0,4	1,5	·	0,1	·	·	·	1,3	0,4	1,1	·	·	·	3,9	8,2	0,4	3,4	2,4	31,9	73	−12	14	9	·
Rhin	Neuruppin	42	·	·	·	·	0,5	0,5	·	·	·	·	·	1,5	3,7	0,3	1,3	·	1,2	·	·	·	0,1	0,3	·	1,1	0,1	·	5,0	5,5	·	4,0	14,9	39,0	89	− 5	15	8	·
Rhin	Neu Glienicke	95	·	·	·	·	·	0,2	·	·	·	·	0,8	1,9	3,5	0,6	2,2	·	0,7	·	·	·	0,6	0,4	·	1,2	·	·	7,3	7,2	·	2,9	1,0	30,5	78	−18	14	8	·
Rhin	Michaelisbruch	25	·	·	·	·	0,2	0,3	·	·	·	·	·	1,3	2,1	·	0,7	·	·	·	·	·	·	·	·	·	0,5	·	15,4	4,6	·	1,0	2,4	28,5	70	−12	10	6	·
Rhin	Ebereschenhof	31	·	·	·	·	0,1	0,1	·	·	·	·	·	1,5	3,4	0,5	1,6	·	0,2	·	·	·	0,1	·	·	·	1,1	·	5,9	17,5	·	1,9	0,1	34,0	81	− 8	13	7	·
Havel	Wittstock	66	·	·	·	·	·	0,3	0,3	·	0,1	·	0,4	·	·	3,0	2,5	·	·	·	·	·	0,4	·	·	0,1	9,4	·	7,9	4,7	·	1,9	0,7	31,7	71	−13	13	6	·
Havel	Kyritz	48	·	·	·	·	0,6	0,0	0,0	·	·	·	·	2,1	5,6	0,2	0,3	·	·	·	·	·	·	·	·	·	0,2	·	4,6	6,5	0,2	22,9	3,4	36,6	112	+ 5	11	6	·
Havel	Havelberg	40	·	·	·	·	0,6	1,3	·	·	·	·	·	5,2	0,2	0,3	3,1	0,3	·	·	·	·	0,2	0,1	·	·	·	·	8,9	13,2	0,3	0,2	2,3	36,2	80	− 9	14	6	·

* Schönstiche ** Friedrichshain 49

Flußgebiet	Ort	Seehöhe m	1	2	3	4	5	6	7	8	9	10	11	12	13	14	15	16	17	18	19	20	21	22	23	24	25	26	27	28	29	30	31	Monatssumme mm	Monatssumme % d. Mittels	Abweichung v. d. Norm.	Zahl der Tage mit Niederschl. ≥0,1	≥1,0	≥	≥0,1
Havel bis Mündung	Stepenitz	Meyenburg	86	·	·	·	·	·	0,2	·	·	2,9	·	·	·	4,0	·	2,7	·	·	·	·	·	·	·	·	·	·	·	16,5	7,3	·	5,6	5,2	44,4	83	- 9	8	7	·	·
		~~Gubitz~~ *	60	·	·	·	·	·	0,4	0,0	·	1,2	·	1,0	0,3	2,6	0,0	1,0	·	·	·	·	·	·	·	·	·	·	·	12,9	7,5	·	7,8	5,9	40,6			10	8	·	·
		Perleberg	31	·	·	·	·	1,0	0,3	·	·	·	·	·	·	4,0	·	·	·	·	·	·	·	·	·	·	9,2	·	·	09,0	8,5	·	1,7	·	43,7	90	- 5	7	6	·	·
	Elde	Wittenberge	23	·	·	·	·	1,7	0,5	·	·	·	·	0,4	0,6	2,7	·	0,9	·	·	·	·	·	·	·	·	·	·	·	4,4	10,0	·	0,9	0,8	22,9	49	-24	10	4	·	·
	Aland	Gardelegen	44	·	·	·	·	0,5	·	1,2	·	·	·	·	1,4	1,9	0,5	·	·	·	·	·	·	0,0	·	·	·	0,0	·	·	6,0	6,0	·	1,0	18,5	38	-29	8	6	·	·
		Güssefeld	40	·	·	·	0,1	1,7	0,2	·	·	·	·	0,9	0,5	1,8	0,4	0,5	·	·	·	·	·	·	·	·	·	·	·	1,3	8,4	1,3	·	1,0	18,1	36	-42	12	6	·	·
		Großschwechten	33	·	·	·	·	·	1,6	·	·	·	·	·	·	2,9	·	1,8	·	·	·	·	·	·	·	·	·	·	·	9,6	7,4	0,5	·	·	23,8	57	-18	6	5	·	·
		Seehausen (Altm.)	21	·	·	·	·	0,7	0,7	·	·	·	·	·	0,6	3,2	·	0,0	·	·	·	·	·	0,3	·	·	·	·	·	4,1	19,3	·	·	·	28,9	60	-19	7	3	·	·
	Elbe	Lenzen	17	·	·	·	·	·	·	·	·	·	·	·	0,9	1,9	1,7	0,5	·	·	·	·	·	·	·	·	·	·	·	2,5	10,2	·	2,3	·	20,0	41	-29	7	5	·	·
	Elde	Röbel	64	·	·	·	·	·	0,2	0,7	·	·	·	·	1,8	3,5	0,3	2,6	·	·	·	·	·	·	·	·	·	·	4,5	·	10,0	5,0	·	3,9	3,6	36,1	82	- 8	11	8	·	·
		Waren	68	·	·	·	·	·	0,5	1,5	·	·	·	0,4	2,0	2,1	0,3	2,2	·	·	·	·	·	·	0,8	·	·	12,0	·	12,7	4,0	·	26,2	6,1	70,8	161	+27	13	9	·	·
		Plau	63	·	·	·	·	·	·	·	·	·	·	·	2,6	1,2	·	4,0	·	·	·	·	·	·	·	·	·	7,3	·	26,0	12,9	·	9,2	2,2	65,4	141	+19	8	8	·	·
		Redlin	57	·	·	·	·	·	0,2	·	·	·	·	1,5	0,2	3,7	·	1,6	·	·	·	·	·	·	·	·	·	·	·	17,1	11,4	·	3,7	0,5	39,9	91	- 4	9	6	·	·
		Hohenviecheln	50	·	·	·	·	·	·	·	·	·	·	1,3	·	1,3	·	5,6	·	0,9	·	·	·	·	·	·	·	·	·	21,7	21,8	·	9,8	·	62,4	132	+15	7	6	·	·
		Schwerin	52	·	·	·	·	·	·	0,1	·	·	·	1,0	0,3	1,4	0,6	1,2	·	0,2	·	·	·	0,5	·	·	·	·	·	16,7	10,9	·	2,2	·	35,1	79	- 9	11	6	·	·
		Grabow	30	·	·	·	·	·	·	·	·	·	·	·	1,2	2,6	·	·	·	·	·	·	·	0,9	·	·	·	·	·	4,6	7,2	·	5,2	·	21,7	42	-30	6	5	·	·
		Dömitz	15	·	·	·	0,0	1,2	·	·	·	·	·	0,4	1,4	4,4	0,8	1,1	·	·	·	·	·	·	·	·	·	3,5	·	8,2	7,5	2,0	·	·	30,5	61	-18	10	8	·	·
	Jeetzel	Klötze	55	·	·	·	0,3	1,3	0,8	0,0	·	·	·	0,7	0,8	1,9	0,4	·	·	·	·	·	·	·	·	·	1,0	·	·	2,6	4,0	16,3	·	0,3	30,4	70	-13	12	6	·	·
		Salzwedel	23	·	·	·	·	·	·	·	·	·	·	·	0,3	2,8	·	0,4	·	·	·	·	·	0,3	·	·	2,4	·	·	5,4	3,3	1,8	·	0,1	16,8	35	-31	9	5	·	·
		Arendsee	28	·	·	·	·	0,3	·	0,1	·	·	·	0,1	0,6	4,2	0,1	1,0	·	·	·	·	·	·	·	·	1,4	·	·	2,0	11,3	0,5	0,1	0,1	21,8	46	-25	13	5	·	·
		Schnega	50	·	·	·	·	1,9	0,1	·	·	·	·	0,4	0,8	1,4	1,0	0,4	·	·	·	·	·	0,2	·	·	2,7	·	·	0,5	4,3	2,5	0,9	·	17,1	35	-31	13	6	·	·
		Lüchow	18	·	·	·	·	1,6	·	1,7	·	·	·	0,6	·	3,6	1,6	·	·	·	·	·	·	·	·	·	3,8	1,1	·	3,5	15,7	1,1	·	·	34,3	77	-10	10	9	·	·
	Sude	Hagenow	25	·	·	·	·	·	·	·	·	·	·	1,3	0,4	2,1	0,9	·	·	·	·	·	·	·	·	·	·	2,4	·	28,6	7,6	·	1,1	·	44,4	94	- 3	8	6	·	·
		Lübtheen	15	·	·	·	·	·	·	·	·	·	·	0,6	0,5	2,5	0,7	8,0	·	·	·	·	·	·	·	·	·	1,5	·	5,6	8,7	1,8	1,1	·	24,0	50	-24	10	7	·	·
		Zarrentin	45	·	·	·	·	·	·	·	·	·	·	0,3	0,0	3,3	1,3	1,3	·	0,3	·	·	·	·	·	·	·	·	·	9,5	6,0	0,8	5,0	·	27,8	61	-18	9	6	·	·
	Elbe	Lauenburg	45	·	·	·	0,0	0,0	·	0,0	·	·	·	0,9	0,0	1,1	1,6	0,0	·	0,0	·	·	·	0,7	·	·	2,3	0,4	·	20,3	5,0	3,0	0,7	0,3	36,3	75	-12	11	6	·	·
	Jlmenau	Uelzen (Luisenstr.)	38	·	·	·	·	0,1	·	·	·	·	·	0,2	0,9	1,8	0,9	0,8	·	·	·	·	·	·	·	·	·	1,5	·	5,0	1,0	5,1	0,5	0,6	18,4	37	-31	12	5	·	·
		Velgen	85	·	·	·	·	·	·	·	·	·	·	1,0	0,0	3,7	2,0	0,0	·	·	·	·	·	·	·	·	0,0	0,1	·	5,5	0,0	5,2	0,0	1,3	18,8	38	-31	7	6	·	·
		Lüneburg	38	·	·	·	·	0,0	·	·	·	·	·	0,5	0,3	2,7	1,3	0,8	·	0,0	·	·	·	0,1	·	·	0,0	1,2	·	6,1	4,4	4,5	0,5	0,7	23,1	51	-22	12	6	·	·
		Hohenfier	64	·	·	·	·	2,5	·	·	·	·	·	·	·	5,7	2,9	·	·	·	·	·	·	·	·	·	1,9	·	·	2,0	8,5	·	6,0	·	29,5	67	-15	7	7	·	·
		Dahlenburg	35	·	·	·	·	·	·	·	·	·	·	1,3	·	5,1	0,4	·	·	·	·	·	·	·	·	·	4,7	1,8	·	6,0	25,5	2,7	4,3	0,2	52,0	108	+ 4	10	8	·	·
	Ilmenau bis Stör	Stöckte	3	·	·	·	·	·	·	·	·	·	·	0,0	·	2,9	·	0,2	·	·	·	·	·	0,0	·	·	0,8	0,9	·	10,8	5,3	4,8	2,4	·	28,1	60	-19	8	5	·	·
		Bahrendorf-Schätz.	70	·	·	·	·	·	·	·	·	·	·	1,2	·	4,9	1,3	·	·	·	·	·	·	·	·	·	1,0	4,9	·	8,4	5,1	5,7	·	0,8	33,3	64	-19	9	8	·	·
		Reinbek	9	·	·	·	·	·	·	·	·	·	·	·	·	3,1	1,2	·	·	·	·	·	0,5	·	·	·	12,0	2,6	·	5,8	6,2	6,3	1,0	·	38,7	77	-12	9	8	·	·
		Bargteheide	43	·	·	·	·	·	·	·	·	·	·	·	·	2,8	1,6	1,2	·	0,2	·	·	·	·	·	·	·	2,9	·	10,2	8,1	1,9	1,3	0,2	30,4	60	-20	10	8	·	·
		Hamburg-Fuhlsbütt.	12	·	·	·	0,0	·	·	·	·	·	·	0,0	0,0	3,4	1,0	1,4	·	0,0	·	·	·	0,0	·	·	0,2	1,5	·	10,9	2,9	2,7	6,1	0,0	30,1	56	-24	9	8	·	·
		Sauensiek	40	·	·	·	·	·	·	·	·	·	·	0,2	·	3,2	1,1	0,1	·	0,0	·	·	·	0,4	·	·	0,4	1,3	·	23,9	4,3	9,9	0,8	·	45,6	85	- 8	11	6	·	·
		Estebrügge	1	·	·	·	0,2	0,0	·	·	·	·	·	0,1	·	2,3	1,5	0,3	·	0,0	·	·	·	0,1	·	·	0,0	0,6	·	6,2	3,0	8,0	0,1	0,0	22,4	40	-33	11	5	·	·
		Stade	20	·	·	·	·	·	·	·	·	·	·	·	·	3,6	0,6	·	·	·	·	·	·	0,1	·	·	1,3	·	·	6,5	1,1	10,5	·	·	23,7	41	-34	7	5	·	·
		Rantzau	10	·	·	·	·	·	·	·	·	·	·	·	·	2,4	1,5	1,4	·	0,1	·	·	·	0,3	·	·	·	·	·	2,5	6,4	3,6	7,6	0,5	26,3	51	-25	10	7	·	·
		Glückstadt	3	·	·	·	·	·	·	·	·	·	·	·	·	·	2,1	0,2	·	·	·	·	·	0,2	·	·	·	·	·	5,4	2,0	9,1	10,2	·	29,2	57	-22	7	5	·	·
	Stör	Neumünster	21	·	·	·	·	·	·	·	·	·	·	·	·	3,8	1,8	1,2	·	0,5	·	·	·	0,0	0,0	·	·	0,9	·	3,6	5,0	1,7	4,5	1,7	24,7	50	-25	10	8	1	·
		Seth	33	·	·	·	·	·	·	·	·	·	·	·	·	1,7	·	2,4	·	0,0	·	·	·	·	·	·	·	5,7	·	30,2	11,2	1,5	2,1	0,7	55,5	116	+ 8	8	7	·	·
		Bramstedt, Bad	10	·	·	·	·	·	·	0,0	·	·	·	·	0,0	3,6	1,9	1,1	·	0,1	·	·	·	·	·	·	·	0,0	·	1,2	12,2	2,3	7,2	5,1	34,7	67	-17	9	8	·	·
		Itzehoe	20	·	·	·	·	·	·	·	·	0,0	·	·	0,1	2,3	1,3	2,1	·	0,1	·	·	·	·	0,7	·	·	·	·	2,6	4,9	4,0	14,6	0,0	32,7	64	+19	10	7	·	·
		Christinenthal	20	·	·	·	·	·	·	·	·	·	·	·	·	3,0	2,7	1,4	·	0,6	·	·	·	·	·	·	·	·	·	9,6	4,0	1,8	6,6	·	29,9	59	-21	8	7	·	·
	Pe	Freiburg a. E.	3	·	·	0,0	·	·	·	·	·	·	·	·	·	1,4	0,8	0,1	·	0,0	·	·	·	0,6	0,0	·	0,3	·	·	5,4	1,9	9,9	6,6	0,3	27,3	54	-23	10	5	·	·

* Grabon

Flußgebiet		Ort	Seehöhe m	1	2	3	4	5	6	7	8	9	10	11	12	13	14	15	16	17	18	19	20	21	22	23	24	25	26	27	28	29	30	31	Monatssumme mm	% d. Norm.	Abweichung v. d. Norm.	Zahl der Tage mit Niederschl. ≥ 0,1 mm	≥ 1,0 mm	≥ 10,0 mm	Schneedecke
Von der Elbe bis zur Weser																																								
Hannov. Küste (Elbe-Weser)	Oste	Elsdorf	30	·		·	·	·		·	·	·	·	0,9	·	3,9	0,8	·	·	·		·	·	·	·	·	0,0	1,0	·	6,4	·	13,0	·	·	26,0	46	-30	6	4	·	·
		Selsingen	22	·	·	·	·	·	·	·	·	·	·	·	·	3,1	·	·	·	·	·	·	·	·	·	·	0,3	0,6	·	7,6	·	14,5	·	·	26,1	45	-32	5	3	·	·
		Bremervörde	6	·	·	·	0,2	0,0	·	·	·	·	·	0,1	0,1	1,6	0,5	·	·	,0	·	·	·	0,1	·	·	5,5	1,1	·	6,1	·	9,6	0,7	·	25,6	46	-30	11	5	·	·
	Nordsee	Steinau	1	·	·	·	·	·	·	·	·	·	·	·	0,0	1,0	1,5	·	·	·	·	·	·	0,1	·	·	2,8	·	·	6,3	0,0	7,2	11,9	·	30,8	57	-24	7	6	·	·
		~~Ihlmstein~~ *	~~23~~	·	·	·	·	·	·	·	·	·	·	·	·	1,8	0,9	·	·	·	·	·	·	·	·	·	4,3	0,3	·	9,2	0,5	7,1	12,6	·	36,7			8	5	·	·
		~~Altenwalde~~ **	~~19~~	·	·	0,4	·	·	·	·	·	·	·			3,1	1,0	·	·	0,4	·	·	·	0,1	·	·	1,6	0,4	·	18,3	·	6,2	12,5	0,1	44,1	82	- 6	11	6	·	·
		Feldsating	2	·	·	·	·	·	·	·	·	·	·	·	0,1	1,1	1,2	0,0	·	·	·	·	·	·	·	·	4,0	·	·	8,0	0,0	5,6	0,3	·	20,3	36	-35	7	5	·	·
		Bremerhaven	4	·	·	·	·	·	·	·	·	·	·	·	0,0	1,4	0,8	0,0	·	·	·	·	·	·	·	0,1	·	0,8	·	·	5,1	·	5,4	0,0	0,0	13,6	26	-40	6	3	·	·
Weser																																								
Werra	Werra	Saargrund	540	·	·	·	0,1	1,5	0,3	·	0,9	·	·	·	·	0,7	·	·	2,8	2,3	1,4	·	·	·	·	·	·	8,3	·	3,0	0,7	0,6	9,3	15,0	46,9	60	-32	14	8	1	·
		Hildburghausen	381	·	·	·	·	1,6	·	·	·	·	·	·	·	1,0	·	·	0,6	0,4	0,8	·	·	·	·	·	·	·	·	·	3,0	0,9	2,1	6,5	2,2	19,1	33	-38	10	6	·	·
	Schleuse	Unterneubrunn	460	·	·	·	·	·	·	·	·	3,2	·	·	·	0,7	·	·	0,8	4,3	1,5	·	·	·	·	·	·	·	·	·	6,7	3,1	3,4	4,6	5,9	34,2	47	-38	10	8	·	·
		Frauenwald	745	·	·	·	·	2,5	0,9	0,6	0,5	2,1	·	·	·	2,3	·	0,9	·	3,9	1,4	·	·	·	·	·	·	·	·	·	8,1	1,3	1,1	8,4	6,3	40,3	48	-44	14	10	1	·
		Schleusingen	413	·	·	·	0,2	0,6	0,2	·	0,3	·	·	·	·	·	·	·	0,7	1,3	0,2	·	·	·	·	·	·	0,0	·	·	4,7	0,3	2,2	7,6	3,2	21,5	36	-38	12	5	·	·
	W. Rasse	Tachbach	355	·	·	·	0,3	0,7	0,4	0,0	·	·	·	·	·	0,7	·	·	0,7	1,2	0,5	·	·	·	·	·	·	0,1	0,0	·	8,6	0,6	2,5	4,8	0,9	22,0	39	-34	13	4	1	·
		Suhl	437	·	·	·	0,1	1,1	0,5	0,4	0,5	0,1	·	0,1	·	1,0	0,2	·	1,1	5,5	0,3	·	·	·	·	·	·	·	·	·	4,7	0,5	2,7	4,9	2,6	26,3	39	-41	17	8	1	·
		Oberschönau	515	·	·	·	0,4	0,5	1,3	1,1	0,8	2,1	·	·	0,0	1,0	·	·	·	9,9	·	·	·	·	·	·	·	·	·	·	5,1	2,2	5,3	4,4	0,7	34,8	47	-40	13	9	1	·
	Hasselbis Hörsel	Henneberg	410	·	·	·	1,6	0,6	·	·	·	·	·	·	·	·	·	·	·	·	·	·	·	·	·	·	·	·	·	4,2	0,5	6,5	2,8	·	16,2	32	-34	6	4	·	·
		Meiningen	308	·	·	·	0,6	1,0	1,9	0,2	·	·	·	·	·	0,5	0,1	·	·	1,2	0,3	·	·	·	·	·	·	·	·	·	5,2	3,0	4,8	4,0	1,0	23,8	43	-32	13	8	·	·
		Geba	670	·	·	·	0,4	1,5	1,1	0,2	·	0,1	·	·	·	·	·	·	·	0,8	0,7	·	·	·	·	·	·	0,2	·	·	5,1	2,2	2,9	2,5	0,7	18,4	32	-40	13	6	·	·
		Schmalkalden	330	·	·	·	0,2	·	0,9	0,3	0,1	·	·	·	·	0,5	·	·	·	3,3	·	·	·	·	·	·	·	·	·	·	3,8	3,2	2,9	4,5	0,5	20,2	33	-40	11	5	·	·
		Roßdorf	410	·	·	·	0,5	1,7	0,6	0,0	1,3	8,5	·	·	·	·	0,3	·	·	1,1	·	·	·	·	·	0,5	·	·	·	2,5	1,5	1,3	2,8	2,2	24,8	43	-33	13	9	·	·
		Brotterode	600	·	·	·	·	0,7	1,7	0,4	1,8	0,9	·	·	·	0,0	0,2	·	·	4,2	0,2	·	·	·	·	·	·	·	·	·	5,2	11,5	3,2	3,2	1,5	34,7	43	-46	13	8	1	·
		Inselsberg	910	0,1	·	·	0,9	5,7	5,3	1,5	0,7	1,1	·	·	·	0,7	0,7	·	·	2,0	0,5	·	·	·	·	·	·	·	·	·	11,1	7,1	·	6,6	0,6	44,6	50	-44	15	8	3	·
		Salzungen, Bad	253	·	·	·	·	·	0,8	·	·	0,4	·	·	·	·	·	·	·	0,4	·	·	·	·	·	·	·	·	·	·	2,6	16,5	·	2,2	3,7	26,6	48	-29	7	4	·	·
		Vacha	240	·	·	·	·	0,6	·	·	0,8	0,3	·	·	·	·	·	·	·	0,7	·	·	·	·	·	·	·	2,5	·	·	0,6	17,9	2,3	1,8	·	27,5	47	-31	9	4	·	·
		Tann	365	·	·	·	·	·	·	·	·	2,5	·	·	·	·	·	·	·	2,9	·	·	·	·	·	·	·	3,9	·	·	4,5	8,0	5,5	2,5	3,0	28,8	45	-35	8	8	·	·
		Rasdorf	323	·	·	·	·	0,5	·	·	0,3	6,3	·	·	·	·	0,3	·	·	0,6	·	·	·	·	·	·	·	0,5	·	·	3,8	4,5	5,6	1,3	0,5	24,2	43	-32	11	5	·	·
		Marksuhl	246	·	·	·	·	·	·	·	·	1,2	·	·	·	·	0,2	·	·	0,0	·	·	·	·	·	·	·	·	·	·	1,9	4,9	1,2	0,2	·	9,6	17	-47	6	4	·	·
		Frauenborn	295	·	·	·	0,1	0,8	0,3	·	·	6,2	·	·	·	·	0,3	·	·	0,1	·	·	·	·	·	·	·	·	·	·	4,3	2,7	0,9	·	·	15,7	26	-45	9	3	·	·
	Hörsel	Tabarz	393	·	·	0,3	0,3	7,3	2,6	1,3	0,8	·	·	·	·	0,0	·	·	·	1,8	0,0	·	·	·	·	·	·	·	·	·	15,8	9,5	4,4	3,4	2,0	49,5	63	-29	12	9	1	·
		Gotha	330	·	·	0,0	0,0	4,0	0,8	0,6	1,1	·	·	·	0,0	0,3	0,0	0,5	0,1	0,3	0,0	·	·	·	·	·	·	·	·	·	19,8	2,1	·	2,8	0,3	32,7	58	-24	12	4	·	·
		Großenbehringen	281	·	·	·	·	1,3	0,9	0,7	2,0	·	·	·	·	·	·	·	·	0,7	·	·	0,5	·	·	·	·	·	·	·	2,1	3,5	1,2	2,5	·	15,4	26	-45	10	6	·	·
		Eisenach	223	·	·	·	·	1,1	0,6	·	0,9	2,2	·	·	·	·	0,2	·	·	1,3	·	·	·	·	·	·	·	·	·	·	2,0	6,5	0,7	1,9	0,1	17,5	30	-40	11	6	·	·
	Hörsel bis Vereinigung	Eschwege	186	·	·	·	·	2,6	0,2	·	0,2	·	·	·	0,1	0,3	0,4	·	·	0,2	·	·	·	·	·	·	·	·	·	5,6	7,7	0,8	·	·	18,1	33	-37	10	3	·	·
		Wichmannshausen	195	·	·	·	0,0	0,4	·	·	0,0	0,7	·	·	0,0	·	0,1	·	·	0,1	·	·	·	·	·	·	·	·	0,0	·	12,3	4,4	0,7	·	·	18,7	33	-38	7	2	·	·
		Groß Almerode +++	~~330~~	·	·	·	·	4,6	·	·	·		·	·	·	1,1	0,6	·	1,1	2,2	·	·	·	·	·	·	·	·	·	6,1	0,4	·	·	·	16,0	26	-46	7	5	·	·
		Witzenhausen	137	·	·	·	·	·	·	·	·	0,5	·		·	0,5	0,4	·	1,5	1,0	·	·	·	·	·	·	·	·	·	6,4	0,2	3,1	·	·	13,6	27	-37	8	4	·	·
		Hannov. Münden	125	·	·	·	·	0,3	0,2	·	0,3	·	·	0,4	·	0,3	1,2	·	·	0,4	·	·	·	·	·	·	·	1,0	·	8,2	·	0,5	·	·	12,8	23	-44	10	3	·	·
Fulda	Quelle bis Schlitz	Wasserkuppe	923	·	·	·	0,2	2,9	1,4	0,0	0,0	0,7	·	·	·	0,2	0,2	·	·	1,8	0,7	·	·	·	·	·	0,0	0,0	·	3,7	3,5	1,2	3,0	7,5	27,0	36	-48	13	8	·	·
		Gersfeld ×	512	·	·	·	0,1	0,7	0,1	·	0,0	·	·	·	·	0,5	0,8	0,0	·	1,5	0,1	·	·	·	·	·	0,0	0,0	·	2,4	5,2	3,2	0,7	2,7	18,0			12	5	·	·
		Oberkalbach	375	·	·	·	0,2	·	0,2	·	·	·	·	·	·	·	0,8	·	·	2,0	·	·	·	·	·	·	·	·	·	3,2	·	3,1	·	·	9,5	14	-58	6	3	·	·
		Fulda	390	0,0	0,0	0,0	0,2	0,1	0,0	0,0	0,0	0,0	0,0	0,0	·	0,1	0,5	0,0	·	1,0	0,0	·	0,0	0,0	0,0	0,0	0,6	0,0	0,0	2,6	2,4	4,1	0,0	0,0	11,6	19	-49	9	4	·	·
		Grebenhain	435	·	·	·	0,2	0,4	·	·	·	·	·	·	·	·	1,8	·	·	2,1	1,8	·	·	·	·	·	·	0,2	·	·	2,3	1,8	9,0	·	·	19,6	26	-55	9	6	·	·

+ Alterbruch 28 ++ Bederkesa 2 +++ Nonnenholz 306 × Poppenhausen 458

+ Altenbruch 28 ++ Bederkesa 2 +++ Nonnenholz 305 x Poppenhausen 458

Flußgebiet		Ort	Seehöhe m	1	2	3	4	5	6	7	8	9	10	11	12	13	14	15	16	17	18	19	20	21	22	23	24	25	26	27	28	29	30	31	Monatssumme mm	Monatssumme Mittel aus Jahren	Abweichung v. d. Norm. % d. Mittels	Zahl der Tage mit Niederschl. ≥ 0,1 mm	Niederschl. ≥ 1,0 mm	Niederschl. ≥ 10,0 mm	Schneedecke	Gewitter
Fulda	Schlitz bis Eder	Hosenfeld	380	·	·	·	1,2	·	·	·	0,6	·	·	·	·	·	0,8	·	·	2,1	2,7	·	·	·	·	·	0,1	·	·	0,7	0,5	5,8	·	·	14,5	25	-44	9	4	·	·	·
		Salzschlirf, Bad	242	·	·	·	·	0,8	·	·	·	·	·	·	·	0,3	0,7	·	·	0,9	1,8	·	·	·	·	·	0,4	0,0	·	1,5	1,8	7,0	·	·	15,2	27	-44	9	4	·	·	·
		Solms	216	·	·	·	0,3	·	·	·	0,7	4,7	·	·	·	·	0,4	·	·	1,2	·	·	·	·	·	·	0,3	·	·	3,6	0,3	5,0	·	·	16,5	29	-39	9	4	·	·	·
		Hersfeld, Bad (Kurp.)	203	·	·	·	0,9	0,0	·	·	0,2	21,7	·	·	·	0,6	0,0	·	0,0	1,0	0,1	·	·	·	·	·	1,2	0,5	·	5,2	4,0	7,3	0,1	0,1	42,9	66	-20	13	6	·	·	·
		Neuenstein	297	·	·	·	·	·	·	·	·	·	·	·	·	0,4	·	·	·	0,3	2,0	·	·	·	·	·	1,7	·	·	2,5	6,4	9,1	·	0,1	22,5	35	-41	8	5	·	·	·
		Elters	435	·	·	·	·	0,2	0,8	·	·	1,1	·	·	·	·	·	·	·	1,8	·	·	·	·	·	·	·	·	·	1,8	6,4	1,9	0,8	1,8	16,6	24	-51	9	6	·	·	·
		Hünfeld	260	·	·	·	0,6	·	0,6	·	0,0	0,4	·	·	·	·	0,4	·	·	0,3	·	·	·	·	·	·	0,4	0,0	·	2,4	7,3	4,2	0,2	0,5	16,9	31	-18	10	3	·	·	·
		Friedewald	385	·	·	·	1,0	·	0,4	·	0,3	0,1	·	·	·	1,0	·	·	0,2	1,0	·	·	·	·	·	·	2,3	·	·	3,5	7,8	4,1	·	1,9	23,6	39	-37	12	8	·	·	·
		Seifertshausen	280	·	·	·	0,3	0,4	·	·	·	1,7	·	·	·	·	·	·	0,2	0,7	·	·	·	·	·	·	0,1	0,2	·	2,8	8,3	6,0	·	0,3	18,0	30	-42	11	4	·	·	·
		Rengshausen	300	·	·	·	0,0	0,2	0,3	·	·	3,3	·	·	0,1	·	·	·	·	0,6	1,0	·	·	·	·	·	2,6	0,1	·	1,8	9,9	5,0	·	·	24,9	39	-36	11	6	·	·	·
		Melsungen (A. Kassb.)	190	·	·	·	0,3	0,9	·	·	·	0,3	·	·	0,1	0,1	0,0	·	·	0,0	0,0	·	·	·	·	·	2,4	3,0	·	2,8	3,6	1,5	·	0,5	15,5	29	-38	11	5	·	·	·
	Eder	Erndtebrück	495	·	·	·	1,4	·	·	·	0,4	·	·	·	·	·	0,9	·	·	·	0,5	·	·	·	·	·	2,6	·	·	0,7	·	2,4	0,3	0,9	10,1	13	-66	9	3	·	·	·
		Girkhausen	485	·	·	·	·	·	0,7	·	1,8	·	·	·	·	·	·	·	·	·	·	·	·	·	·	·	2,8	·	·	1,4	0,0	3,0	·	·	10,7	14	-66	5	4	·	·	·
		Berleburg	420	·	·	·	·	·	0,6	·	·	·	·	·	·	·	1,0	·	·	·	·	·	·	·	·	·	·	·	·	1,2	·	1,6	0,5	·	4,9	7	-69	5	3	·	·	·
		Hatzfeld	350	·	·	·	·	·	·	·	0,4	0,3	·	·	·	·	·	·	·	·	2,6	·	·	·	·	·	·	0,1	·	1,5	·	1,5	·	0,1	5,5	9	-53	7	3	·	·	·
		Osterfeld	383	·	·	·	1,2	·	3,8	·	·	4,9	·	·	·	·	·	·	·	·	·	·	·	·	·	·	·	·	·	2,0	0,0	0,5	·	·	14,4	24	-46	6	6	·	·	·
		Winterberg	670	·	·	·	0,9	1,9	0,3	·	1,4	0,0	·	·	0,0	1,5	0,5	·	·	0,4	0,8	·	·	·	·	·	0,0	·	·	14,1	0,1	10,7	0,8	1,8	35,2	45	-44	12	6	1	·	·
		Hallenberg	400	·	·	·	·	0,0	·	·	·	2,1	·	0,9	·	0,6	·	·	·	·	0,6	·	·	·	·	·	2,6	·	·	·	2,4	·	·	·	10,2	17	-60	7	4	·	·	·
		Medebach	405	·	·	·	1,6	0,7	0,3	0,2	0,7	·	·	·	0,2	0,9	·	·	·	0,4	0,3	·	·	·	·	·	5,3	·	·	3,1	·	2,6	0,5	·	18,8	31	-41	13	4	·	·	·
		Fürstenberg (Kr. Ehrenberg)	415	·	·	·	·	0,3	·	·	·	·	·	·	0,2	·	·	·	·	·	0,0	·	·	·	·	·	4,7	·	·	1,2	0,5	0,9	·	·	11,7	21	-45	7	2	·	·	·
		Frankenau	430	·	·	·	0,7	1,5	0,3	·	·	0,6	·	·	·	1,0	0,5	·	·	0,4	2,8	·	·	·	·	·	2,5	·	·	0,3	1,0	9,8	4,7	0,9	27,0	49	-26	14	7	·	·	·
		Korbach	368	·	·	·	0,9	2,5	0,9	·	0,2	5,2	·	·	0,0	0,7	0,3	·	·	0,0	1,5	·	·	·	·	·	3,8	·	·	2,5	2,2	0,7	0,2	0,6	22,2	40	-33	14	6	·	·	·
		Alraft	293	·	·	·	0,6	0,9	0,1	·	·	7,1	·	·	·	·	·	·	·	0,7	0,6	·	·	·	·	·	1,1	·	·	6,1	·	·	·	1,5	18,7	33	-37	9	4	1	·	·
		Edersee	235	·	·	·	1,4	2,2	0,1	·	·	5,4	·	·	·	·	0,6	·	·	0,9	0,8	·	·	·	·	·	0,5	·	·	3,6	·	2,0	·	0,2	17,7	34	-34	11	5	·	·	·
		Elberberg	320	·	·	·	1,5	1,6	·	·	·	2,1	·	·	·	·	·	·	·	·	·	·	·	·	·	·	2,2	·	·	5,5	15,0	9,2	·	·	37,1	83	- 8	7	7	·	·	·
		Fritzlar	190	·	·	·	·	0,5	·	·	6,7	6,7	·	0,0	0,0	0,7	0,1	·	·	0,0	0,0	·	·	·	·	·	0,5	3,6	·	4,7	2,3	2,9	0,0	0,0	28,3	53	-25	10	6	·	·	·
	Eder, Schwalm	Meisches	466	0,0	·	·	1,1	0,1	0,0	·	0,1	·	·	·	·	·	0,8	·	·	0,8	1,1	·	·	·	·	·	3,0	·	·	1,0	6,0	8,2	0,0	·	22,2	30	-52	10	6	1	·	·
		Alsfeld	272	·	·	·	0,5	0,1	·	·	·	·	·	·	·	0,6	1,6	·	·	1,0	1,0	·	·	·	·	·	3,0	·	·	·	6,0	6,5	·	·	19,3	33	-39	9	5	·	·	·
		Lingelbach	380	·	·	·	·	0,4	·	·	·	·	·	·	·	·	·	·	·	1,4	·	·	·	·	·	·	·	·	·	·	4,9	6,7	·	·	13,4	23	-45	4	3	·	·	·
		Hauptschwenda	500	·	·	·	0,3	1,5	0,0	0,0	0,5	0,4	·	·	0,1	·	2,0	·	·	0,6	1,2	·	·	·	·	·	2,6	0,0	·	2,4	9,1	6,8	·	·	27,7	41	-40	12	7	·	·	·
		Treysa	235	·	·	·	·	0,3	0,0	·	0,0	6,7	·	·	0,0	0,5	0,6	0,0	·	0,0	0,2	·	·	·	·	·	2,8	·	·	2,7	11,7	6,5	·	·	32,0	62	-20	9	5	·	·	·
		Armsfeld	367	·	·	·	3,5	2,5	0,4	·	0,1	0,0	·	0,3	·	2,1	0,5	·	·	·	1,1	·	·	·	·	·	2,1	·	·	10,2	14,7	7,5	·	·	44,8	74	-16	12	8	1	·	·
		Frielendorf	223	·	·	·	·	0,4	·	·	·	·	·	·	·	·	1,3	·	·	·	0,9	·	·	·	·	·	1,1	·	·	1,6	22,4	6,3	·	·	34,0	61	-20	7	5	·	·	·
	Eder bis Vereinigung	Wilhelmshöhe	522	·	·	·	3,1	5,2	3,0	0,1	·	0,4	·	·	0,2	1,1	1,2	0,1	·	2,6	·	·	·	·	·	·	·	·	0,0	·	9,9	8,5	4,7	·	0,3	40,4	67	-20	14	9	·	·	·
		Kassel	192	·	·	·	0,1	4,6	0,5	0,0	0,0	0,1	·	·	0,0	1,5	0,0	·	·	0,2	·	·	·	·	·	·	0,0	2,7	·	0,2	11,5	1,1	·	·	22,5	46	-26	10	5	·	·	·
		Rottebreite	290	·	·	·	0,3	4,2	·	·	·	·	·	·	·	0,6	0,7	·	·	2,1	·	·	·	·	·	·	·	1,3	·	7,1	1,9	1,5	·	·	19,7	33	-40	9	6	·	·	·
		Mönchehof	241	·	·	·	·	·	1,0	·	1,4	·	·	·	·	0,7	0,8	·	·	0,6	·	·	·	·	·	·	·	·	·	7,9	2,9	1,6	·	·	16,9	32	-36	8	5	·	·	·
	Weser	Bursfelde	115	·	·	·	·	0,9	0,0	·	0,6	0,0	·	0,1	·	0,3	0,4	·	·	0,8	·	·	·	·	·	·	·	0,2	·	11,7	0,2	4,2	·	0,0	19,4	34	-38	10	2	·	·	·
	Vereinigung bis zur Aller	Torfhaus i. Soll.	491	·	·	·	1,8	1,3	·	·	1,3	·	·	0,6	0,6	2,3	1,8	·	·	1,3	·	·	·	·	·	·	·	1,5	·	19,6	·	7,7	0,1	0,4	40,3			13	9	·	·	·
		Uslar	170	·	·	·	0,4	1,0	·	·	·	2,1	·	0,5	·	1,7	1,1	·	·	0,9	·	·	·	·	·	·	0,2	·	·	9,6	0,2	1,8	·	·	19,5	35	-35	11	6	·	·	·
	Diemel	Eimelrod	490	·	·	·	·	1,0	3,2	0,0	2,2	6,8	·	4,2	·	2,3	0,3	·	·	0,0	0,3	·	·	·	·	·	24,0	·	·	1,8	0,7	7,2	0,7	0,9	55,6	82	-32	14	9	·	·	·
		Beringhausen	315	·	·	·	·	2,0	·	·	1,8	0,2	·	·	0,1	0,7	0,8	·	·	·	·	·	·	·	·	·	3,0	·	·	2,9	3,8	3,9	·	2,8	22,0	32	-47	11	7	·	·	·
		Mengeringhausen	287	·	·	·	0,3	1,9	0,5	·	1,0	·	·	·	·	2,3	0,1	·	·	0,6	0,6	·	·	·	·	·	1,2	·	·	4,6	2,7	0,2	·	0,9	16,9	29	-41	13	6	·	·	·
		Warburg	204	·	·	·	·	1,5	·	·	·	·	·	·	·	1,9	·	·	·	·	·	·	·	·	·	·	4,2	·	·	12,3	·	0,9	·	·	20,8	39	-32	5	4	·	·	·
		Escheberg	270	·	·	·	·	3,1	0,2	·	·	·	·	0,0	·	0,9	0,8	·	·	·	0,5	·	·	·	·	·	1,2	0,5	·	7,1	3,8	1,8	·	·	19,9	32	-42	10	5	·	·	·
		Hofgeismar	160	·	·	·	·	·	·	·	·	·	·	·	·	·	0,0	·	·	·	·	·	·	·	·	·	0,0	·	·	8,0	·	3,9	·	0,8	12,3	21	-46	3	2	·	·	·
		Langenthal +	365	·	·	·	1,2	·	1,8	·	·	·	·	·	·	·	·	·	·	1,3	·	·	·	·	·	·	4,6	·	·	10,3	0,1	6,3	·	0,1	25,7			8	6	·	·	·
		+ Katlingen	300																																						

Flußgebiet		Ort	Seehöhe m	1	2	3	4	5	6	7	8	9	10	11	12	13	14	15	16	17	18	19	20	21	22	23	24	25	26	27	28	29	30	31	Monatssumme mm	Monatssumme % d. Norm.	Abweichung v. d. Norm.	Zahl der Tage mit Niederschl. ≥0,1	≥1,0	≥10,0
Vereinigung bis auf Aller	Nethe	Borlinghausen	260	·	·	·	1,6	1,1	0,1	·	·	·	·	0,0	·	1,7	2,1	·	·	0,3	0,1	·	·	·	·	·	3,1	·	·	3,1	0,3	6,1	0,3	0,3	20,2	31	-45	13	7	·
		Driburg, Bad	230	·	·	·	0,6	1,4	·	·	·	·	·	0,3	·	0,4	1,1	·	·	0,2	0,0	·	·	·	·	·	3,0	0,3	·	5,3	·	6,2	0,3	0,5	19,6	27	-52	12	5	·
		Brakel	163	·	·	·	·	·	·	0,1	·	·	·	·	0,8	0,4	·	·	·	·	·	·	·	·	·	·	0,7	0,3	·	9,2	·	6,8	·	·	18,3	32	-40	7	2	·
	Il.	Holzminden	186	·	·	·	1,9	0,7	·	0,2	0,9	·	0,0	·	0,3	1,7	0,0	·	·	1,9	·	·	·	·	·	·	·	·	·	10,2	4,3	2,3	·	3,2	27,6	46	-33	11	7	·
	Wo-ege	Stadtoldendorf	228	·	·	·	2,4	1,3	0,2	·	0,2	·	·	0,9	0,6	0,3	·	·	·	1,6	·	·	·	·	·	·	·	1,5	·	8,9	·	7,2	·	0,1	25,2	42	-34	12	6	·
		Ottenstein	300	·	·	·	·	2,0	·	·	0,2	·	·	·	·	2,4	·	·	·	·	·	·	·	·	·	·	·	0,2	·	10,1	0,5	6,7	·	·	22,1	34	-43	7	4	·
	Emmer	Veldrom	350	·	·	·	1,9	3,6	·	·	0,1	·	·	·	0,5	0,1	1,4	·	·	·	·	·	·	·	·	·	·	2,7	·	8,0	2,9	3,2	1,9	1,9	28,2	35	-51	12	9	·
		Nassengrund	192	·	·	·	1,0	1,5	·	·	·	·	·	1,0	1,5	2,0	1,0	·	·	·	·	·	·	·	·	·	2,1	1,1	·	6,1	6,7	5,5	0,5	·	30,0	49	-31	12	11	·
		~~Biesterfeld~~ *	~~242~~	·	·	·	0,3	2,1	·	·	·	·	·	0,9	0,8	0,5	0,7	·	·	·	·	·	·	·	·	·	·	1,2	·	6,3	4,6	6,4	·	0,2	24,0			11	5	·
	Weser	Relser	124	·	·	·	·	2,5	·	·	·	·	·	·	·	·	·	·	·	·	·	·	·	·	·	·	·	·	·	15,2	10,3	10,5	·	·	38,5	63	-23	4	4	·
		Hameln	68	·	·	·	0,1	1,1	·	·	0,0	0,5	·	0,9	0,3	0,3	0,4	·	·	0,0	0,0	·	·	·	·	·	0,0	2,0	·	4,4	0,3	7,8	·	0,0	18,1	32	-38	11	4	·
		Rinteln	56	·	·	·	0,6	3,9	·	·	·	·	·	·	0,2	0,7	0,4	·	·	·	·	·	·	·	·	·	·	2,5	·	4,3	9,6	4,7	·	0,0	26,9	49	-28	9	5	·
	Werre	Donoperteich	163	·	·	·	·	2,1	·	3,2	·	·	·	·	0,6	·	1,6	·	·	·	·	·	·	·	·	·	·	2,1	·	2,8	·	14,2	0,9	·	27,5	42	-38	8	6	·
		Meierberg	253	·	·	·	0,0	2,0	·	·	·	0,5	·	·	0,6	0,5	·	·	·	·	·	·	·	·	·	·	·	3,2	·	4,5	4,1	5,9	·	·	21,3			8	5	·
		Rehrord (Ortslekerstr.)	77	·	·	·	0,2	2,9	·	·	4,0	·	·	·	0,5	1,6	1,3	·	·	·	·	·	·	·	·	·	0,5	·	·	4,4	11,9	8,1	0,6	·	36,1	65	-19	11	7	·
		Bielefeld	176	·	·	·	0,1	0,5	·	·	0,1	·	·	·	0,5	0,0	1,4	0,0	·	·	0,0	·	·	·	·	·	0,2	·	·	7,0	0,0	4,5	0,4	0,1	14,8	24	-48	10	3	·
		Melle	81	·	·	·	0,1	2,6	·	·	0,9	·	·	·	·	·	1,2	·	·	·	·	·	·	·	·	·	0,0	·	·	9,5	0,1	2,9	·	·	17,3	30	-39	7	4	·
		Oeynhausen, Bad	71	·	·	·	·	2,5	·	·	·	·	·	·	·	·	·	·	·	·	·	·	·	·	·	·	20,0	·	·	4,9	1,1	5,4	0,1	·	34,0	60	+23	6	5	·
	Weser	Minden	46	·	·	·	0,0	5,9	·	·	·	·	·	0,0	0,0	3,9	0,7	·	·	·	·	·	·	·	·	·	0,0	1,0	·	3,4	3,0	6,2	·	0,0	24,1	42	-34	7	6	·
		Schlüsselburg	32	·	·	·	·	7,1	·	·	·	·	·	·	0,2	0,8	·	·	·	·	·	·	·	·	·	·	0,4	0,3	·	3,9	2,0	11,0	·	·	25,7	51	-25	8	4	·
	Aue	Lübbecke	86	·	·	·	·	4,0	·	·	0,5	·	·	·	0,8	0,4	0,5	·	·	·	·	·	·	·	·	·	4,3	·	·	23,2	29,9	10,3	·	0,1	74,0	137	+20	10	5	·
		Essern	46	·	·	·	·	7,3	·	·	·	·	·	·	0,0	0,0	0,0	·	·	·	·	·	·	·	·	·	0,3	·	·	6,1	1,7	4,5	·	·	19,9	39	-31	5	4	·
		Freistatt	40	·	·	·	0,1	6,7	0,1	·	·	·	·	0,5	0,2	0,5	0,7	·	·	·	·	·	·	·	·	·	0,3	·	·	34,0	1,4	·	0,1	0,3	44,9	88	+ 6	12	3	·
	Weser	Rehburg, Stadt	37	·	·	·	·	6,2	·	·	·	·	·	·	·	·	·	·	·	·	·	·	·	·	·	·	·	1,6	·	2,9	1,9	6,4	·	·	19,0	32	-41	5	5	·
		Nienburg	25	·	·	·	·	2,5	·	·	·	0,2	·	·	0,3	1,5	0,1	0,2	·	·	·	·	·	·	·	·	0,2	0,7	·	6,3	0,8	5,1	·	0,1	18,0	35	-33	12	4	·
		Brebber	52	·	·	·	·	4,1	·	·	·	·	·	0,7	·	3,0	·	·	·	·	·	·	·	·	·	·	·	·	·	10,2	·	6,8	0,4	·	25,2	46	-29	6	4	·
Aller	Aller	Weferlingen	89	·	·	·	1,0	3,7	0,3	0,1	·	·	·	0,3	1,7	3,9	0,7	0,3	·	2,1	·	·	·	·	0,4	·	·	·	1,2	·	6,7	3,0	17,7	·	0,1	43,2	96	- 2	16	9	·
		Danndorf	72	·	·	·	0,5	4,4	0,3	·	·	·	0,1	1,7	4,0	·	·	0,6	·	·	·	·	·	·	0,6	·	·	1,2	·	·	4,5	1,1	5,0	·	·	24,0	52	-22	12	7	·
		Wittingen	85	·	0,3	0,2	·	·	0,6	·	·	·	·	·	0,2	4,0	·	·	·	·	·	·	·	·	·	·	0,9	·	·	0,9	4,4	2,7	·	·	14,2	28	-35	9	3	·
		Triangel	54	·	·	·	0,0	3,0	0,1	0,0	·	·	·	0,7	0,9	3,1	0,4	0,1	·	0,0	·	·	·	·	0,1	·	·	0,2	·	6,1	1,6	8,2	·	2,8	27,3	54	-23	13	6	·
	Oker	Goslar (Friedhof)	255	·	·	·	1,1	4,5	1,4	0,2	0,0	0,4	·	0,2	0,5	3,4	0,8	·	·	1,9	·	·	·	·	·	0,1	0,1	0,0	·	7,5	0,4	0,0	·	1,2	23,7	35	-44	15	7	·
		Harzburg, Bad	278	·	·	·	4,2	10,7	2,3	1,1	·	1,3	·	·	1,7	3,0	0,5	·	·	1,0	·	·	·	·	·	·	·	·	·	4,9	·	·	·	3,1	33,8	52	+31	11	10	·
		Schmatzfeld	198	·	·	·	2,0	6,8	1,0	0,8	·	·	·	·	0,1	3,2	3,1	·	·	0,1	·	·	·	·	·	0,0	·	0,0	8,1	0,3	4,4	·	8,8	·	1,4	40,1	77	+12	13	9	·
		Hornburg	102	·	·	·	0,7	4,1	0,2	·	·	0,5	·	·	0,8	4,1	1,5	·	·	3,8	·	·	·	·	0,1	·	·	·	·	3,1	3,5	1,1	·	1,6	25,1	52	+23	13	8	·
		Groß Rode	290	·	·	·	2,7	6,1	·	1,0	·	·	·	1,5	·	3,4	5,1	·	·	·	·	·	·	·	·	·	·	·	·	6,1	·	6,3	·	2,1	34,3	57	+26	9	9	·
		Braunschweig	75	·	·	·	0,0	6,2	0,1	0,0	·	·	·	0,8	0,5	6,8	3,1	0,1	·	0,2	·	·	·	·	0,0	·	·	·	0,0	·	8,8	0,0	2,8	·	0,2	29,6	54	+26	11	5	·
		Helmstedt	137	·	·	·	0,7	5,6	0,8	·	·	·	·	0,6	0,9	4,9	0,9	·	·	0,2	·	·	·	·	0,1	·	·	·	·	17,9	·	0,8	·	0,2	30,6	71	+14	12	3	·
		Kampen	85	·	·	·	0,4	4,5	·	0,2	0,2	·	·	1,0	1,1	7,0	0,6	0,2	·	0,0	·	·	·	·	0,0	·	·	·	·	5,6	0,4	5,5	·	0,6	27,3	53	+24	13	6	·
	Aller	Groß Ösingen	76	·	·	·	1,3	1,8	·	·	·	·	·	1,0	·	3,1	0,8	·	·	·	·	·	·	·	0,7	·	·	1,5	·	·	3,4	5,6	8,6	·	0,7	28,5	63	+18	11	8	·
		Unterlüß	100	·	·	·	·	0,6	0,0	0,0	·	·	0,0	0,0	0,0	6,7	0,8	0,0	·	·	·	·	·	·	0,6	0,0	·	0,0	0,0	·	2,5	0,0	5,3	0,0	1,3	16,8	36	+30	7	4	·
		Celle	43	·	·	·	0,2	2,0	0,0	·	0,0	·	·	0,6	0,3	6,5	0,4	0,1	·	0,0	·	·	·	·	0,2	·	·	0,0	0,6	·	2,5	1,5	2,3	·	0,0	17,2	30	+39	12	5	·
	Fuse	Lichtenberg	185	·	·	·	1,9	4,0	·	·	·	·	·	·	1,0	4,0	0,4	·	·	0,5	·	·	·	·	·	·	·	·	·	10,2	·	2,5	·	2,9	27,4	47	+30	9	7	·
		Groß Bülten	75	·	·	·	0,5	4,2	·	·	·	·	·	·	0,5	0,4	0,5	·	·	·	·	·	·	·	·	·	·	·	·	6,8	·	0,5	·	·	17,4	33	+35	7	4	·
		Uetze	50	·	·	·	0,4	4,5	·	·	·	·	·	1,7	0,2	6,7	0,3	·	·	·	·	·	·	·	·	·	0,0	·	0,0	·	3,7	0,3	·	·	2,5	20,3	40	+30	9	5	·
		Lehrte	62	·	·	·	0,8	3,1	·	·	·	·	·	1,8	·	2,0	·	·	·	·	·	·	·	·	·	·	·	·	·	3,8	·	2,0	·	·	13,5	26	+40	6	5	·
	Aller	Munster (Lager)	80	·	·	·	·	0,8	·	·	·	·	·	·	0,8	4,0	0,6	0,5	·	·	·	·	·	·	·	·	·	3,0	·	·	5,2	1,0	3,5	·	4,5	23,9	50	-24	10	6	·
		Berkhof	35	·	·	·	0,3	6,0	·	·	·	·	·	·	0,6	6,5	0,4	0,1	·	·	·	·	·	·	0,0	0,0	·	0,0	0,0	·	1,4	·	5,8	·	0,1	21,2	39	-33	9	4	·

* Grossenberg 328

Flußgebiet		Ort	Seehöhe m	1	2	3	4	5	6	7	8	9	10	11	12	13	14	15	16	17	18	19	20	21	22	23	24	25	26	27	28	29	30	31	Monatssumme mm	Monatssumme % v. d. Norm.	Abweichung v. d. Norm.	Zahl der Tage mit Niederschl. ≥ 0,1 mm	Zahl der Tage mit Niederschl. ≥ 1,0 mm	Zahl der Tage mit ☀	Zahl der Tage mit ☒
Aller	Leine	Uder	235	·	·	·	0,3	2,2	0,7	·	0,4	·	·	0,0	0,0	0,8	1,1	·	0,0	1,7	·	·	·	·	·	·	·	·	·	9,4	2,0	0,2	·	·	18,8	33	-39	10	5	9	·
		Friedland	177	·	·	·	0,1	1,0	0,6	0,1	0,7	0,0	·	0,0	0,1	0,2	0,2	·	0,7	1,4	·	·	·	·	·	·	·	0,2	·	8,0	3,2	0,5	·	·	17,0	31	-38	14	4	·	·
		Göttingen (Sternw.)	158	·	·	·	0,4	1,7	0,3	·	0,0	0,0	·	0,0	0,0	1,0	0,3	·	0,8	0,0	·	·	·	·	·	·	·	0,0	0,0	6,7	0,2	0,5	·	·	11,9	24	-37	9	3	·	·
	Leine, Rhume	Wehnde	286	·	·	·	1,8	2,2	0,6	0,1	0,5	·	·	·	·	·	1,3	·	·	0,6	0,0	·	·	·	·	·	·	·	·	·	8,4	0,0	·	0,0	0,0	15,5	27	-43	8	4	·	·
		Gieboldehausen	155	·	·	·	0,5	2,2	0,3	0,3	·	·	·	·	0,2	1,7	1,0	·	·	2,0	0,1	·	·	·	·	·	·	·	0,1	·	16,2	1,0	·	·	0,0	25,6	51	-25	12	6	·	·
		Oderhaus	430	·	·	·	2,4	6,2	·	·	·	·	·	·	·	4,9	1,2	0,6	·	3,9	·	·	·	·	·	·	·	·	·	8,2	·	1,6	0,6	1,6	31,2	40	+46	10	8	1	·
		Lauterberg	296	·	·	·	0,0	6,0	·	·	·	·	·	·	·	4,2	3,4	·	·	·	·	·	·	·	·	·	·	·	·	5,4	·	·	·	3,4	22,4	31	+48	6	6	·	·
		Schluft	580	·	·	·	2,2	3,8	1,9	·	·	·	·	·	·	5,9	2,8	0,3	·	·	·	·	·	·	·	·	·	·	·	10,8	·	·	0,1	4,0	31,8	35	+60	9	7	2	·
		Sieber (Forsth.)	340	·	·	·	1,2	3,0	0,3	·	·	·	·	·	·	5,2	1,6	0,6	·	1,7	·	·	·	·	·	·	·	·	·	5,4	·	0,2	·	1,3	20,5	24	+68	10	7	·	·
		Osterode (Dreiliuden)	275	·	·	·	0,5	1,4	0,3	·	·	·	·	·	·	1,5	0,5	·	·	0,6	·	·	·	·	·	·	·	0,5	·	7,4	0,5	·	·	·	13,2	22	+47	9	3	·	·
		Grund, Bad	325	·	·	·	1,5	0,9	1,3	0,7	0,1	1,1	·	0,2	0,4	0,9	1,5	0,1	·	0,3	·	·	·	·	·	·	·	0,1	·	13,0	0,1	·	·	2,5	24,7	36	+45	16	16	1	·
	Leine	Fredelsloh	260	·	·	·	0,2	1,8	3,8	·	·	·	·	·	3,7	0,3	1,4	·	·	0,0	·	·	·	·	·	·	·	1,3	·	·	9,6	4,5	0,5	·	·	27,1	46	+32	10	7	·	·
		Wrescherode	150	·	·	·	2,2	1,8	0,4	0,0	0,2	·	·	0,6	·	2,6	2,7	·	·	1,1	·	·	·	·	·	·	·	5,6	·	·	38,2	0,1	0,8	·	·	57,3	92	- 5	12	7	·	·
		Salzhemmendorf	118	·	·	·	1,1	5,1	·	·	·	·	·	0,9	·	2,8	0,8	·	·	·	·	·	·	·	·	·	·	·	0,8	·	4,2	0,7	8,8	·	·	25,2	40	+38	9	5	·	·
		Springe	116	·	·	·	0,8	5,5	·	·	·	·	·	0,8	0,7	4,1	1,3	·	·	·	·	·	·	·	·	·	·	0,3	1,0	·	2,6	0,5	7,9	·	·	25,5	46	+31	11	6	·	·
	Leine, Innerste	Clausthal (Bergak.)	572	·	·	·	0,8	2,2	1,8	0,5	0,3	3,2	·	1,2	0,3	4,0	2,9	0,3	·	0,2	·	·	·	·	·	·	·	·	·	11,6	·	·	·	1,1	30,4	35	+56	14	8	2	·
		Hahnenklee	565	·	·	·	1,3	5,5	3,6	0,5	·	2,6	·	0,1	1,0	4,0	2,7	0,1	·	0,4	·	·	·	·	·	·	·	·	·	9,0	7,8	0,1	·	0,6	39,3	43	+61	15	9	3	·
		Lutter a. Barenberge	150	·	·	·	·	1,8	2,6	0,0	0,1	1,8	·	0,2	·	1,4	0,8	·	·	3,2	·	·	·	·	·	·	·	0,3	·	9,2	0,4	0,1	·	0,8	22,7	37	+39	13	6	·	·
		Seesen	220	·	·	·	0,5	2,9	1,1	·	0,1	·	·	0,8	0,4	1,2	0,9	·	·	2,8	·	·	·	·	·	·	·	·	·	21,0	3,4	·	·	0,8	35,9	39	+30	12	6	·	·
		Adenstedt	196	·	·	·	·	5,5	0,3	·	·	·	·	·	·	·	·	·	·	·	·	·	·	·	·	·	30,5	·	·	9,3	·	1,5	·	·	27,1	39	+42	5	4	·	·
		Hildesheim	97	·	·	·	0,0	4,9	0,2	·	0,4	2,6	·	0,3	0,6	0,4	·	·	·	·	·	·	·	·	·	·	·	·	·	6,3	·	·	·	·	15,9	29	+40	8	3	·	·
	Leine	Hannover-Herrenh.	50	·	·	·	0,5	3,5	·	·	·	·	·	·	0,7	2,8	0,5	0,7	·	·	·	·	·	·	·	·	·	0,8	2,0	·	0,7	3,2	4,1	0,1	·	21,6	41	+32	12	6	·	·
		Stadthagen	68	·	·	·	0,1	0,7	·	·	0,0	0,1	·	·	0,4	1,2	0,5	·	·	·	·	·	·	·	·	·	·	2,1	1,5	·	2,1	1,2	5,1	·	0,0	23,0	40	+34	11	7	·	·
		Nienstedt	175	·	·	·	3,6	3,7	·	·	·	0,5	·	1,0	2,2	2,0	1,0	·	·	·	·	·	·	·	·	·	·	0,3	1,6	·	3,9	3,5	6,3	·	0,2	29,8	45	+36	13	10	·	·
	Aller	Bergen	70	·	·	·	·	0,5	·	·	·	·	·	·	1,0	2,3	0,9	·	·	·	·	·	·	·	·	·	·	0,2	0,7	0,1	3,9	·	2,0	·	·	11,6			9	4	·	·
		Soltau	61	·	·	·	0,0	0,5	·	·	·	·	·	0,8	·	4,1	0,8	0,6	·	·	·	·	·	·	0,0	2,0	·	1,2	0,3	0,0	3,8	6,0	2,0	·	0,4	22,5	42	+31	12	6	·	·
		Walsrode	35	·	·	·	·	·	·	·	·	·	·	0,3	0,0	2,8	0,6	·	·	·	·	·	·	·	·	·	·	0,0	0,4	2,2	4,2	5,8	·	·	·	16,3	30	-37	7	4	·	·
		Hedern	20	·	·	·	0,8	5,0	·	·	·	·	·	·	0,3	4,3	·	·	·	·	·	·	·	·	·	·	·	0,3	·	·	0,6	·	12,0	·	0,5	23,8	48	+26	8	3	·	·
		Verden	25	·	·	·	0,0	0,7	·	·	·	·	·	0,0	0,8	3,1	0,1	0,1	·	·	·	·	·	·	·	·	·	0,1	0,0	·	9,7	0,0	7,9	·	·	22,5	38	+36	8	3	·	·
Aller bis Mündung	Weser	Bremen (Flugh.)	4	·	·	·	0,0	0,1	·	·	·	·	·	0,4	·	4,6	1,1	·	·	·	·	·	·	·	·	·	·	0,0	·	·	11,0	0,4	3,8	·	0,0	21,4	40	-12	7	4	·	·
		Bassum	34	·	·	·	·	2,6	·	·	·	·	·	1,7	·	1,3	·	·	·	·	·	·	·	·	·	·	·	·	·	·	24,3	·	3,7	·	·	33,6	62	+21	15	5	·	·
	Wümme	Königsmoor	40	·	·	·	·	·	·	·	·	·	·	·	1,8	0,5	0,6	0,1	·	·	·	·	·	·	0,2	·	·	1,3	1,7	·	23,6	1,7	4,8	0,1	·	36,4	70	+15	11	6	·	·
		Schneverdingen	88	·	·	·	0,0	0,0	·	·	·	·	·	0,4	0,6	3,2	0,9	0,3	·	0,0	·	·	·	·	0,1	·	·	4,0	0,4	·	13,3	0,2	3,4	·	0,1	36,9	69	+17	12	4	·	·
		Rotenburg i. H.	20	·	·	·	0,0	0,0	·	·	·	·	·	0,4	0,0	3,1	0,7	0,0	·	·	·	·	·	·	0,0	·	·	0,0	0,0	·	10,9	0,1	14,0	0,0	·	29,2	56	+23	6	3	·	·
		Visselhövede	60	·	·	·	·	0,7	·	·	·	·	·	·	·	3,2	1,0	·	·	·	·	·	·	·	·	·	·	1,2	·	·	6,7	1,3	4,1	·	·	18,2	33	+36	7	6	·	·
	Hunte	Hepstedt	20	·	·	·	·	·	·	·	·	·	·	1,0	·	4,4	0,7	·	·	·	·	·	·	·	·	·	·	·	·	·	10,3	·	6,2	·	·	22,6	40	+34	5	4	·	·
		Osterholz	20	·	·	·	·	·	·	·	·	·	·	0,5	·	4,8	0,4	0,2	·	·	·	·	·	·	·	·	0,0	2,1	·	·	6,0	0,0	4,8	·	·	18,8	35	+35	7	4	·	·
		Essen, Bad	59	·	·	·	0,0	3,7	·	·	0,1	·	·	0,0	0,0	2,6	·	·	·	·	·	·	·	·	·	·	·	4,6	·	·	9,1	21,1	2,8	·	·	40,0	71	+16	7	6	·	·
		Lemförde	43	·	·	·	·	6,8	·	·	·	·	·	0,1	·	0,1	1,6	·	·	·	·	·	·	·	·	·	·	1,7	·	·	18,4	1,4	6,4	·	·	36,5	71	+15	8	6	·	·
		Diepholz	39	·	·	·	·	6,7	·	·	·	·	0,4	·	·	0,7	·	·	·	·	·	·	·	·	·	·	·	3,5	·	·	3,7	·	8,5	·	·	23,5	48	+26	6	4	·	·
		Natenstedt +	40	·	·	·	0,0	3,8	·	·	·	·	·	1,5	·	0,9	0,5	·	·	·	·	·	·	·	·	0,0	·	3,5	0,0	0,0	7,7	0,0	4,5	0,0	·	22,4			7	5	·	·
		Oldenburg	12	·	·	·	0,0	0,0	·	·	0,6	·	·	0,6	0,0	0,7	0,6	0,2	·	0,0	·	·	·	·	·	·	·	0,4	0,0	·	2,3	·	4,1	0,0	0,0	9,5	20	+41	8	7	·	·
		Kirchhatten	30	·	·	·	·	3,2	·	·	5,2	·	·	0,3	·	0,4	0,5	·	·	·	·	·	·	·	·	·	·	0,8	·	·	12,2	·	4,6	0,1	0,2	27,5	52	+26	10	4	·	·
	Weser	Elsfleth	1	·	·	·	·	0,0	·	·	·	·	·	0,4	·	4,1	0,5	·	·	·	·	·	·	·	·	0,0	·	5,1	0,2	·	8,5	0,1	3,9	0,1	·	22,5	39	+33	7	4	·	·
		Hagen i. Hann.	8	·	·	·	·	·	·	·	·	·	·	·	·	5,0	·	·	·	·	·	·	·	·	·	·	·	2,2	·	·	5,4	·	7,0	0,1	0,0	19,7	36	+35	5	4	·	·
		Volkmarst	20	·	·	·	·	·	·	·	·	·	·	·	0,0	2,8	0,4	·	·	·	·	·	·	·	·	·	·	0,8	0,0	·	6,1	1,0	8,6	6,2	·	25,9	46	+31	7	5	·	·
		Seefeld	1	·	·	·	·	·	·	·	·	·	·	·	·	6,0	0,0	·	·	·	·	·	·	·	·	0,0	·	6,1	·	·	1,0	·	3,4	2,0	·	18,5	33	+29	10	4	·	·

+ Grossenberg 328

+ Hoázhausen 20

Flußgebiet	Ort	See-höhe m	1	2	3	4	5	6	7	8	9	10	11	12	13	14	15	16	17	18	19	20	21	22	23	24	25	26	27	28	29	30	31	Monatssumme mm	Monatssumme v. H. d. Norm.	Abweichung v. d. Norm.	Zahl der Tage mit Niederschl. ≥ 0,1 mm	Zahl der Tage mit Niederschl. ≥ 1,0 mm	Zahl der Tage mit Niederschl. ≥ 10,0 mm
Von der Weser bis zur Ems																																								
Ostfriesische Küste Nordsee	Ruhwarden	2	·	·	·	·	·	·	·	·	·	·	·	2,8	1,9	·	·	·	·	·	·	·	·	·	·	3,5	·	·	0,8	·	4,5	·	·	13,5	24	-43	5	4	·
	Rastede	19	·	·	·	·	·	·	·	0,7	·	·	0,3	0,0	1,8	0,8	·	·	·	·	·	·	·	·	·	0,9	·	·	1,6	·	4,4	0,0	·	10,5	20	-47	7	3	·
	Varel	10	·	·	·	·	·	·	·	·	·	·	·	·	3,6	0,5	·	·	·	·	·	·	·	·	·	0,2	·	·	0,6	·	4,4	0,9	·	10,2	18	-45	6	2	·
	Upschört	9	·	·	·	0,2	·	·	·	·	·	·	·	·	0,0	0,2	·	·	·	·	·	·	·	·	·	2,5	0,4	·	5,1	·	2,7	0,7	·	11,8	21	-45	7	3	·
	Wilhelmshaven	4	·	·	·	0,0	·	·	·	·	·	·	0,0	0,0	2,5	0,0	·	·	0,0	·	·	·	·	0,0	·	5,7	0,0	·	0,7	0,5	3,7	·	0,0	14,1	27	-38	5	3	·
	Jever	6	·	·	·	0,2	·	·	·	·	·	·	·	0,0	1,3	0,2	·	0,0	0,3	·	·	·	·	0,0	·	1,4	·	·	2,0	0,1	3,3	0,0	0,0	8,8	16	-46	8	4	·
	Minsen	2	·	·	·	0,2	·	·	·	·	·	·	·	·	3,2	0,2	·	·	0,4	·	·	·	·	0,0	·	4,2	·	·	1,4	0,4	5,9	0,6	·	16,5	35	-32	9	4	·
	Wangeroog	5	·	·	·	·	·	·	·	·	·	·	1,1	1,5	1,2	·	·	1,8	·	·	·	·	·	·	·	4,3	·	·	1,5	2,8	7,8	4,2	·	26,2	58	+19	9	9	·
	Esens	3	·	·	·	·	·	·	·	·	·	·	·	·	·	0,7	·	·	·	0,1	·	·	·	·	·	·	7,9	0,1	·	7,1	0,3	2,0	·	·	18,2	35	-33	7	3	·
	Norderney (Flugh.)	4	·	·	·	0,3	0,0	·	·	·	·	·	·	·	0,3	0,0	·	·	0,0	0,0	·	·	·	·	0,0	·	2,4	·	·	2,9	0,0	3,5	25,2	0,0	34,6	85	- 6	6	4	·
	Greetsiel	1	·	·	·	0,4	·	·	·	·	·	·	·	·	0,1	0,2	·	·	0,1	·	·	·	·	0,0	·	1,6	·	·	5,6	·	13,9	·	·	21,9	47	-25	7	3	·
	Theene	1	·	·	·	0,0	·	·	·	·	·	·	·	·	·	·	·	·	·	0,0	·	·	·	·	·	5,8	·	·	7,5	·	4,5	0,2	·	18,0	38	-29	4	3	·
	Emden	1	·	·	·	0,3	·	·	·	·	·	·	·	·	·	0,1	·	·	·	·	·	·	·	·	·	5,3	·	·	4,2	13,6	2,6	·	·	26,1	53	-23	9	4	·
Ems																																								
Quelle bis Aa	Hövelriege	107	·	·	·	·	1,1	·	·	2,9	·	·	·	·	0,4	1,4	·	·	·	·	·	·	·	·	·	5,0	·	·	10,7	30,2	2,0	0,3	·	54,0	92	- 5	9	7	·
	Stromberg	145	·	·	·	·	·	·	·	0,9	·	·	·	·	·	·	·	·	·	·	·	·	·	·	·	1,8	·	·	9,4	1,6	4,5	0,0	·	18,2	33	-36	5	4	·
	Senne II (Bielefeld, Flugpl. I)	126	·	·	·	·	·	·	·	3,7	·	·	0,0	1,6	0,2	1,1	·	·	·	·	·	·	·	·	·	·	·	·	9,7	·	3,8	0,9	0,1	21,1	37	-36	8	5	·
	Heerde	66	·	·	·	0,2	1,1	·	0,2	1,2	0,1	·	·	0,3	1,4	·	·	·	·	·	·	0,7	·	·	·	0,9	·	·	15,2	1,5	2,8	2,4	·	28,0	55	-23	13	7	·
	Warendorf	56	·	·	·	·	0,4	1,3	·	0,3	·	·	·	·	·	1,4	·	·	·	·	·	·	·	·	·	6,7	·	·	6,6	6,9	3,4	·	·	27,0	52	-25	8	6	·
	Hesseln	115	·	·	·	·	0,7	0,8	0,5	0,2	·	·	0,1	3,5	0,7	·	·	·	·	·	·	·	·	·	·	·	·	·	10,6	·	7,5	·	·	24,6	42	-34	9	3	·
	Iburg	122	·	·	·	·	2,5	·	0,5	·	0,9	·	·	0,0	0,9	2,1	·	·	·	·	·	·	·	·	·	·	·	·	6,6	1,5	6,0	0,2	·	21,2	39	-33	9	5	·
	Ostbevern	53	·	·	·	·	0,0	·	·	·	·	·	·	0,0	0,8	·	·	·	·	·	·	·	·	·	·	0,5	·	·	2,3	2,1	6,8	·	·	12,5	23	-40	5	3	·
	Rinkerode	62	·	·	·	·	·	·	·	·	·	·	·	·	·	·	·	·	·	·	·	·	·	·	·	19,2	·	·	3,5	1,7	7,6	1,3	·	33,3	62	+20	5	5	·
	Altenberge	105	·	·	·	·	1,9	·	0,2	0,1	·	·	·	·	0,6	2,0	·	·	·	·	·	·	·	·	·	19,4	·	·	2,0	0,4	13,9	0,3	0,1	40,9	79	+11	11	5	·
	Münster (Schlageterstr.)	63	·	·	·	·	0,1	·	0,0	·	·	·	·	·	0,6	1,8	0,0	·	·	·	·	·	·	·	·	23,9	·	·	12,1	10,7	5,2	0,2	0,0	54,6	99	- 1	8	5	·
	Rheine	33	·	·	·	·	4,2	·	·	·	·	·	·	·	·	2,7	·	·	·	·	·	·	·	·	·	6,4	·	·	1,1	2,2	6,2	0,1	·	22,3	44	-20	7	6	·
Aa	Ibbenbüren	70	·	·	·	·	2,2	·	·	·	·	·	·	·	0,6	1,2	·	·	·	·	·	·	·	·	·	·	·	·	1,3	1,1	5,6	·	·	12,0	22	-43	6	5	·
	Settrup	34	·	·	·	·	8,4	·	·	·	·	·	0,0	0,0	0,2	0,4	·	·	·	·	·	·	·	·	·	0,7	·	·	1,3	0,7	9,1	0,1	·	20,9	35	-38	8	3	·
E	Lingen	23	·	·	·	·	7,5	0,1	0,2	0,2	0,0	0,0	0,0	·	1,5	1,9	0,0	·	·	·	·	·	·	0,0	0,0	8,2	0,0	0,0	4,2	0,2	9,7	0,7	1,1	35,5	62	-17	12	7	·
Hase	Osnabrück-Düstrup	69	·	·	·	·	3,5	·	·	·	·	·	·	·	·	0,8	·	·	·	·	·	·	·	·	·	1,8	·	·	1,6	6,4	3,6	·	·	17,7	33	-37	6	5	·
	Bramsche	48	·	·	·	·	5,1	·	·	0,0	·	·	0,1	0,0	·	0,3	·	·	·	·	·	·	·	·	·	1,5	·	·	2,1	1,6	8,0	0,3	·	19,0	37	-33	8	5	·
	Bersenbrück	34	·	·	·	·	11,9	·	·	·	·	·	·	·	3,5	0,6	·	·	·	·	·	·	·	·	·	2,1	·	·	6,7	0,3	4,6	·	·	29,7	52	-28	7	5	·
	Vechta	37	·	·	·	0,0	6,3	·	·	·	·	·	0,1	0,0	0,1	0,5	0,3	·	·	·	·	·	·	·	·	2,8	·	·	11,3	·	5,5	·	0,2	27,1	50	-27	9	4	·
	Löningen	23	·	·	·	0,0	8,1	·	0,2	·	·	·	0,2	0,0	1,2	0,8	·	·	·	·	·	·	·	·	·	5,3	·	·	2,9	·	7,4	0,2	·	26,3	48	-28	9	5	·
	Berge	50	·	·	·	·	10,5	·	·	·	0,2	·	·	·	2,1	1,4	·	·	·	·	·	·	·	·	·	0,3	·	·	3,2	·	12,5	·	1,2	31,4	54	-26	8	6	·
	Haselünne	20	·	·	·	·	8,6	·	·	·	·	·	0,1	·	0,2	1,6	·	·	·	·	·	·	·	·	·	·	0,0	·	2,8	0,1	5,2	2,0	0,1	20,9	35	-39	10	5	·
	Bockholte	36	·	·	·	0,0	5,2	·	·	·	1,5	·	1,5	·	0,9	1,2	0,3	·	·	·	·	·	·	·	·	6,0	0,1	·	1,8	·	5,4	0,1	0,2	24,2	43	-32	12	7	·
	Sögel	35	·	·	·	·	6,6	·	0,6	·	·	·	0,8	0,9	·	·	·	·	·	·	·	·	·	0,7	·	0,9	·	·	6,3	·	7,0	0,2	0,1	24,3	42	-33	10	3	·
Hase bis Leda	Hebelermeer	19	·	·	·	·	11,5	·	·	·	·	·	·	·	·	1,1	·	·	·	·	·	·	·	·	·	22,1	·	·	4,1	·	11,5	·	·	50,3	90	- 5	5	5	·
	Lathen	12	·	·	·	·	6,2	·	·	·	·	·	·	·	·	·	·	·	·	·	·	·	·	·	·	5,6	·	·	6,6	·	9,9	2,0	·	30,3	52	-28	5	5	·
	Surwold	9	·	·	·	·	1,7	·	·	0,0	·	·	·	·	0,3	1,9	·	·	·	·	·	·	·	·	·	0,6	0,0	·	3,1	·	6,6	0,6	·	14,8	28	-38	7	4	·
Leda	Westerstede	7	·	·	·	·	·	·	·	0,7	·	·	0,0	·	0,9	1,0	·	·	·	·	·	·	0,0	·	·	7,4	·	·	1,3	·	4,2	0,0	·	15,5	31	-36	6	4	·
	Cloppenburg	38	·	·	·	·	5,5	·	·	·	·	·	3,0	·	0,0	0,6	·	·	·	·	·	·	·	·	·	2,3	·	·	1,3	·	4,5	0,3	0,0	17,5	34	-35	7	5	·
	~~Edewechterdamm~~ +	~~11~~	·	·	·	·	0,2	·	·	·	1,7	·	·	·	0,3	·	·	·	·	·	·	·	·	·	·	0,0	·	·	2,0	·	3,2	·	·	8,4	16	-44	5	4	·

+ Friesoyte 9

Flußgebiet		Ort	Seehöhe m	1	2	3	4	5	6	7	8	9	10	11	12	13	14	15	16	17	18	19	20	21	22	23	24	25	26	27	28	29	30	31	Monatssumme mm	% d. Norm.	Abweichung v. d. Norm.	Zahl der Tage mit Niederschl. ≥0,1	≥1,0	≥10,0	≥25
Ems	Ems	Leer	2	·	·	·	·	1,9	·	·	·	·	·	·	·	0,1	1,1	·	·	·	·	·	·	·	·	·	2,1	·	·	9,5	·	5,5	14,7	·	34,9	67	-17	7	6	·	·
		Strackholt	8	·	·	·	·	0,3	·	·	·	·	·	·	·	0,3	0,5	·	·	·	·	·	0,3	0,4	0,3	0,2	0,8	0,2	·	10,0	0,5	4,7	·	·	18,8	36	-35	12	2	·	·
		Landschaftpolda	1	·	·	·	·	1,2	·	·	·	·	·	·	·	·	1,2	·	·	·	·	·	·	·	·	·	2,0	·	·	7,8	·	10,6	1,2	·	24,0	47	-27	6	6	·	·
Von der Ems bis zum Rhein																																								
Westfriesische Küste	Vechte	Burgsteinfurt	70	·	·	·	·	3,5	·	0,0	0,1	·	·	0,0	·	1,9	0,2	·	·	·	·	·	·	·	·	·	18,8	·	·	0,6	0,0	2,0	0,1	0,0	27,2	52	-25	8	4	·	·
		Schüttorf	31	·	·	·	·	4,8	·	·	0,0	·	·	·	·	1,1	0,6	·	·	·	·	·	·	·	·	·	14,2	·	·	4,1	2,2	1,0	1,1	1,0	30,7	53	-27	9	8	·	·
		Nordhorn	22	·	·	·	·	6,4	0,0	0,0	0,4	·	0,1	·	0,0	1,4	1,8	·	·	·	·	·	·	·	·	·	7,3	·	·	7,2	·	2,2	0,1	1,9	28,8	51	-27	10	7	·	·
		Gronau	37	·	·	·	·	4,2	·	·	·	·	·	·	·	1,1	0,7	·	·	·	·	·	·	·	·	·	17,6	·	·	2,9	5,5	3,5	0,9	0,8	37,2	73	-14	9	6	·	·
		Scheerhorn	15	·	·	·	·	8,9	0,0	·	0,1	·	·	·	·	0,0	1,8	·	·	·	·	·	·	·	·	·	5,6	·	·	3,1	·	5,6	1,5	1,4	28,1	63	-17	8	7	·	·
		Laar	10	·	·	·	·	8,9	0,1	0,5	0,1	·	·	·	·	·	1,5	·	·	·	·	·	·	·	·	·	6,2	·	·	16,9	·	8,8	·	·	40,0	80	-10	8	5	·	·
	Aa	Ahaus	51	·	·	1,4	·	2,7	·	·	·	·	·	·	0,2	·	·	1,5	·	·	·	·	·	·	·	·	13,2	·	·	3,1	2,0	6,4	1,8	0,6	33,1	58	-24	10	8	·	·
	Berkel	Billerbeck	114	·	·	·	·	2,7	·	·	·	·	·	·	·	0,0	0,7	·	·	·	·	·	·	·	·	·	29,0	·	·	2,9	1,2	1,3	0,5	·	38,3	70	-17	7	5	·	·
		Wennewick	29	·	·	·	0,0	2,6	·	·	·	·	·	·	·	·	·	·	·	·	·	·	·	·	·	·	6,7	·	·	3,3	0,5	7,8	0,0	0,3	21,2	38	-35	6	4	·	·
	Issel	Raesfeld	60	·	·	·	·	1,9	0,4	·	·	·	·	·	·	·	0,8	·	·	·	·	·	·	·	·	·	4,9	·	·	5,0	0,2	9,8	1,9	0,3	25,3	42	-35	9	5	·	·
		Borken	50	·	·	·	·	2,1	·	0,3	0,1	·	·	·	·	0,3	0,9	·	·	·	·	·	·	·	·	·	29,6	·	·	3,4	0,3	9,1	2,6	0,2	48,9	89	- 6	11	5	·	·
		Stenern	30	·	·	·	·	2,9	0,1	0,3	0,0	·	·	·	·	0,2	1,3	·	·	·	·	·	·	·	·	·	6,3	·	·	2,9	0,0	6,3	2,9	1,0	23,8	43	-31	10	7	·	·
Rhein																																								
Ill	Quelle bis Mündung	Vermunt	1750	·	0,1	·	1,3	3,0	9,6	3,2	·	·	2,0	1,2	3,2	6,2	·	·	·	34,0	2,4	0,4	0,1	·	0,2	0,3	6,1	·	·	4,2	2,5	4,6	53,2	65,3	203,7			21	16	2	21
		Gaschurn	964	·	·	·	1,6	6,9	2,3	·	·	·	·	8,2	3,8	·	·	·	4,4	23,6	1,0	·	·	·	2,4	4,2	1,8	·	·	3,6	1,2	3,0	63,2	62,7	193,9	228	+109	16	16	2	·
		Gargellen	1589	·	·	·	0,4	·	5,7	1,6	·	·	3,2	1,4	4,3	7,0	·	·	·	3,1	7,5	16,2	·	0,2	·	0,6	4,5	6,1	0,8	·	3,6	1,8	4,1	37,5	49,0	158,6	152	+55	20	16	2	2
		Silbertal	889	·	0,0	·	·	1,4	11,7	2,4	·	0,2	3,3	11,8	0,0	4,3	·	·	1,2	23,5	0,7	0,2	·	·	0,0	9,9	3,1	1,2	·	5,1	·	2,3	61,0	67,0	215,3	209	+117	18	15	2	1
		Tschagguns	684	·	·	·	·	0,4	9,0	1,9	·	·	1,0	0,0	4,0	2,3	·	·	0,1	20,0	1,3	0,4	·	·	·	8,2	3,3	0,1	·	4,5	1,5	1,7	59,7	65,0	185,0			18	14	2	1
		Langen a. Arlberg	1220	·	·	·	·	5,4	4,9	14,8	·	·	7,3	2,3	2,2	9,4	·	·	·	31,4	4,9	2,1	·	·	·	8,3	4,9	2,1	·	6,3	0,9	5,8	67,2	72,3	252,5	177	+101	18	17	2	3
		Bludenz (Bürs)	590	·	·	0,5	·	0,6	13,7	1,5	·	·	2,0	·	5,1	2,1	·	·	·	12,1	2,9	0,1	·	0,5	·	10,1	13,0	0,3	·	5,1	1,8	5,8	76,6	74,8	228,6	235	+132	19	14	·	·
		Lünersee	1969	·	0,8	·	5,8	0,2	7,9	2,7	·	1,6	3,8	0,1	7,3	4,9	·	·	·	17,3	1,1	0,8	0,2	·	0,1	15,1	7,3	1,9	·	4,3	1,7	4,9	79,6	49,6	219,0			23	17	9	31
		Fontanella	1100	·	7,6	·	2,0	2,6	26,9	3,8	·	·	2,1	·	4,6	6,0	·	·	0,0	19,0	1,6	0,4	·	1,1	·	23,2	3,1	0,2	·	9,2	1,6	2,8	64,3	68,4	250,5			20	18	2	2
		Thüringen	550	·	0,3	·	0,2	0,7	18,1	1,2	·	1,5	0,1	0,2	10,2	4,1	·	·	0,2	8,7	3,7	0,3	·	·	·	5,6	5,2	1,2	·	5,2	0,2	3,6	95,0	120,3	286,0	304	+192	22	14	2	1
		Feldkirch	479	·	·	·	·	·	9,6	1,8	·	·	0,2	0,1	7,7	2,1	·	·	·	10,0	3,0	0,4	·	2,2	·	15,1	15,6	·	·	3,3	1,0	2,3	77,9	16,9	169,2	169	+69	17	14	1	·
Rhein	Illrhein	Meiningen	410	·	·	·	0,1	·	16,1	1,9	0,0	·	2,3	0,0	5,3	2,4	·	·	·	12,5	2,7	0,3	·	·	·	21,3	13,7	0,3	·	4,6	2,6	4,4	99,4	43,6	233,5	243	+138	17	14	1	·
		Laterns	912	·	3,1	·	0,1	0,2	22,3	11,8	·	0,5	1,1	3,2	7,1	6,1	·	·	4,3	12,4	13,5	7,8	·	·	·	9,8	4,5	5,1	·	5,3		19,2	54,5	115,8	307,7	224	+171	21	18	1	1
		Mäder	416	·	0,2	·	·	·	15,9	1,7	·	·	·	·	1,6	6,9	·	·	·	17,9	3,0	·	·	·	·	22,9	23,7	·	·	6,1	5,1	5,5	83,9	27,6	221,8	219	+121	14	13	·	·
Bodensee	Bodensee	Hohenems	430	0,0	7,8	·	·	·	19,5	6,8	·	·	1,1	·	2,4	3,9	·	·	·	22,0	2,8	·	·	·	·	30,2	6,5	0,8	·	7,2	3,7	3,2	108,0	45,0	270,9	229	+153	16	15	·	·
		Gütle	520	·	5,7	·	·	0,5	40,4	13,9	·	·	2,2	1,3	3,7	2,8	·	·	·	14,5	3,4	0,3	·	·	·	24,7	4,8	4,1	·	8,4	1,5	5,1	96,5	54,0	327,8	206	+169	19	17	2	1
		Bildstein	650	11,0	9,3	·	·	·	42,0	9,5	·	·	4,5	1,1	3,4	2,5	·	·	·	14,0	4,5	1,4	·	·	·	17,0	3,6	5,0	·	8,0	6,2	5,5	122,0	77,5	347,0	260	+214	19	19	2	1
	Bregenzer Ache	Schröcken	1260	·	0,2	·	·	11,5	8,6	7,5	·	·	0,2	1,4	3,1	8,5	·	·	·	24,2	2,0	0,4	1,9	·	1,9	21,5	7,4	2,0	·	7,5	12,7	3,0	69,5	104,2	299,4	209	+156	21	18	3	1
		Au	800	0,0	1,4	0,0		38,2		2,9	·	0,0	1,1	2,6	4,5	2,9	0,0	·	0,0	13,1	1,2	1,2	0,0	·	·	19,9	5,8	2,2	·	6,3	4,1	3,0	103,2	117,6	351,8	264	+219	20	20	2	2
		Damüls	1428	·	2,4	·	1,1	3,6	33,6	3,4	·	·	9,3	5,0	1,5	3,1	·	·	·	15,5	1,6	0,7	·	·	·	15,6	2,6	0,4	·	9,7	2,9	2,7	69,6	102,5	287,0	211	+151	20	18	2	3
		Bizau	700	·	1,8	·	·	6,0	28,7	6,4	·	·	2,7	4,7	3,7	2,4	·	·	·	14,7	1,4	0,3	·	·	·	19,5	4,4	3,4	·	7,5	0,7	2,0	98,7	45,8	254,8	182	+119	19	17	2	1
		Andelsbuch	601	·	3,0	·	0,1	1,2	53,0	6,5	·	·	3,7	·	8,0	3,5	·	·	·	12,7	3,5	0,5	·	·	·	19,6	12,7	3,5	·	5,2	2,0	4,7	55,5	83,5	282,7			19	17	1	·
		Sibratsgfäll	931	·	0,2	·	1,5	6,1	55,2	5,1	·	·	0,7	0,1	4,5	13,1	·	0,5	·	14,0	2,5	0,5	·	·	·	24,7	27,5	5,5	·	7,6	1,5	2,5	79,2	154,0	406,5	276	+260	21	18	2	1
		Sulzberg	1007	1,2	4,8	·	1,4	6,2	36,4	4,8	·	·	·	7,2	7,8	2,8	·	·	·	13,5	2,8	1,4	·	·	·	25,5	23,4	1,8	·	6,0	·	3,6	97,0	86,2	333,8	210	+179	19	19	2	1
	Bodensee	Bregenz	412	4,7	13,4	·	·	1,0	40,9	4,6	·	·	3,9	·	1,5	2,5	·	·	·	13,1	4,4	0,4	·	·	·	18,8	5,3	1,6	·	6,2	0,4	5,3	103,5	69,0	300,1	246	+178	19	17	1	·
		Balderschwang	1044	·	1,0	·	0,1	8,0	46,0	4,1	·	·	1,5	13,6	6,7	7,5	·	·	0,0	10,3	3,1	0,9	0,0	·	·	22,6	11,1	8,5	·	7,0	1,8	2,0	89,6	106,9	352,5	179	+157	20	18	2	2
		Scheidegg	830	0,4	2,1	·	1,2	12,6	30,1	4,2	·	·	0,5	2,7	8,5	1,5	·	·	·	14,4	3,2	0,6	·	·	·	19,4	6,4	·	·	5,6	·	5,6	78,4	94,5	291,9	210	+153	19	16	2	1
		Lindau i. B.	401	nicht beobachtet																																					

Flußgebiet		Ort	Seehöhe m	1	2	3	4	5	6	7	8	9	10	11	12	13	14	15	16	17	18	19	20	21	22	23	24	25	26	27	28	29	30	31	Monatssumme mm	% d. Norm.	Abweichung v. d. Norm.	Zahl der Tage mit Niederschlag ≥ 0,1 mm	≥ 1,0 mm	≥ 10,0 mm	≥ 30,0 mm
Bodensee	Argen	Genhofen	830	1,3	0,8	·	1,1	13,5	28,5	6,6	·	·	0,8	9,0	3,8	2,1	·	·	·	13,8	3,6	1,0	·	·	·	14,5	12,0	1,6	2,2	2,8	0,3	4,2	81,4	85,3	200,8	103	+141	20	19	1	1
		Röthenbach bei Lindau	705	0,1	3,3	·	3,0	6,4	21,4	3,1	·	·	0,2	3,3	3,7	5,0	·	·	·	13,1	4,5	1,1	7,0	·	·	6,0	15,6	·	·	3,8	1,1	3,4	74,8	75,9	261,8	174	+112	21	19	2	1
		Sibratshofen	780	·	20,4	·	4,9	0,9	16,4	5,4	·	·	·	7,9	0,4	·	·	·	·	13,7	4,5	1,2	·	·	·	4,8	25,2	·	·	3,8	·	2,2	80,2	148,9	369,6	225	+207	16	15	2	1
		Wangen (Kealsch.)	557	·	10,0	·	0,7	4,5	13,3	0,5	·	·	0,0	4,4	7,5	1,9	·	·	·	11,6	3,9	1,5	·	·	·	11,5	8,4	·	·	5,6	1,5	3,1	54,2	59,1	203,2	186	+94	16	16	2	1
		Überruh	830	·	10,6	·	4,0	1,1	33,7	2,3	·	·	·	2,7	2,2	6,2	·	·	·	4,2	13,7	1,7	·	·	·	4,0	17,0	·	·	3,6	0,5	2,4	90,0	108,0	307,4	220	+167	18	17	1	1
		Isny	721	0,2	4,4	·	2,6	0,5	29,2	3,1	·	·	0,3	6,3	12,2	2,1	·	·	·	9,6	4,1	1,1	·	·	·	6,0	11,9	·	·	4,5	0,8	3,1	79,4	87,7	269,3	224	+149	20	16	2	1
		Doberatsweiler	503	1,4	2,7	·	·	3,0	19,0	2,9	·	·	10,6	0,6	2,8	4,1	·	·	·	12,2	5,3	0,5	·	·	·	9,2	6,1	·	·	3,4	0,2	4,4	76,3	62,8	227,5	207	+116	19	16	·	·
	Schussen	Schussenried	569	·	2,3	·	0,8	5,0	4,8	0,4	·	·	·	·	0,2	·	·	·	·	7,3	4,2	·	·	·	·	5,7	2,5	·	·	3,0	1,7	4,2	48,0	42,0	132,1	152	+66	15	12	·	·
		Waldsee	599	·	12,6	·	1,2	3,2	7,5	0,6	·	·	·	·	7,1	·	·	·	·	11,9	6,1	0,1	·	·	·	1,3	4,1	·	·	3,1	2,2	0,1	57,5	53,1	171,7			16	12	·	·
		Ravensburg	461	·	0,1	·	0,3	0,0	10,6	0,2	·	·	·	·	7,6	·	·	·	·	9,5	2,3	·	·	·	·	9,0	9,5	·	·	3,4	1,4	0,9	65,5	45,9	171,2	193	+82	14	10	·	·
	Schussen bis Aach	Wilhelmsdorf	620	·	0,0	·	0,2	·	5,8	·	·	·	·	0,7	3,7	·	·	·	·	10,7	5,5	·	·	·	·	22,5	1,4	·	·	3,2	4,6	1,8	40,6	26,7	127,1	157	+66	13	13	·	·
		Friedrichshafen	400	·	0,0	·	0,5	2,3	11,8	0,5	·	·	·	6,5	6,6	1,6	·	·	·	11,3	4,3	0,4	·	·	·	8,1	4,6	·	·	3,6	0,0	3,0	55,8	35,4	158,5	160	+70	17	13	·	·
		Meersburg	434	·	0,1	·	0,1	·	4,8	0,2	·	·	0,1	1,6	2,8	0,1	·	·	·	15,9	8,5	0,3	·	·	·	13,6	0,1	·	·	1,7	0,1	3,0	59,9	19,9	133,0	172	+56	18	10	1	·
		Mainau	414	·	·	·	0,5	·	0,5	·	·	·	0,0	0,0	0,9	·	·	·	·	12,6	5,7	0,3	·	·	·	14,8	0,3	·	·	1,4	0,0	3,2	46,0	17,5	103,7	138	+23	12	7	·	·
		Heiligenberg	741	·	0,2	·	0,3	·	10,7	0,1	·	0,0	·	·	1,9	·	·	·	·	3,2	8,4	0,2	·	·	·	10,8	9,3	·	·	3,3	0,9	2,1	44,3	31,6	134,2	162	+51	15	10	2	·
		Liggeringdorf	652	0,1	0,5	·	0,7	·	4,2	0,1	·	0,1	·	·	1,1	0,1	·	·	·	7,6	5,1	0,1	·	·	·	13,1	13,8	0,1	·	4,7	10,0	3,2	38,0	12,1	114,7	138	+32	19	11	·	·
	Aach	Aach	520	·	14,3	·	0,2	·	3,4	·	·	·	·	0,2	8,1	·	·	·	·	6,8	4,0	·	·	·	·	18,4	5,4	·	·	5,6	10,2	7,5	31,1	8,8	124,0	162	+49	14	12	·	·
		Rielasingen	425	·	4,8	·	0,6	·	3,8	·	·	·	0,1	·	14,0	·	·	·	·	11,9	4,7	0,3	·	·	·	18,3	10,2	·	·	2,8	0,4	6,5	36,5	8,4	123,3	140	+35	15	11	·	·
Bodensee bis Basel	Rhein	Altenburg	400	·	1,1	·	1,7	·	3,1	·	·	·	·	·	9,2	·	·	·	·	11,6	7,0	1,1	·	·	·	21,5	4,9	·	·	3,9	0,4	4,9	49,2	5,7	126,2			14	11	·	·
	Wutach	Feldberg (Schwarzw.)	1493	·	19,3	·	2,6	2,4	22,3	·	0,0	0,0	0,8	10,0	·	·	·	·	·	3,5	3,0	·	·	·	0,1	20,8	3,2	·	·	3,0	1,0	42,0	19,9	14,8	176,9	109	+14	16	14	2	1
		Titisee	857	·	9,0	·	1,9	·	11,6	·	·	·	0,0	·	5,1	·	·	·	·	4,3	3,2	·	·	·	·	30,7	2,3	·	·	0,7	0,9	19,3	19,0	11,6	119,6	114	+15	13	11	1	·
		Birkendorf	762	·	1,5	·	1,9	·	2,7	·	·	·	1,9	·	5,7	·	·	·	·	2,9	2,6	·	·	·	·	46,9	4,2	·	0,1	3,9	·	3,5	33,1	0,0	110,8	114	+14	13	12	·	·
		Schluchsee	932	·	9,4	·	2,0	·	9,2	·	·	·	0,0	·	12,7	·	·	·	·	1,9	3,5	0,2	·	·	·	62,8	1,3	0,4	·	0,0	·	4,5	27,7	4,2	141,8			14	12	1	·
		Höchenschwand	1004	·	12,5	·	1,3	·	6,6	·	·	·	7,7	·	20,9	·	·	·	·	13,7	4,0	·	·	·	·	42,1	4,2	·	·	3,0	·	4,5	21,0	4,2	145,7	140	+42	13	13	2	1
	Alb	Waldshut	340	·	3,4	·	2,1	·	1,9	·	·	·	5,3	·	2,7	·	·	·	·	7,3	1,8	·	·	·	·	18,8	1,0	·	·	5,0	·	7,8	24,3	0,5	82,5			13	12	·	·
		Bernau	922	·	5,6	·	2,6	·	9,6	0,2	·	·	1,7	0,4	1,1	0,0	·	·	·	3,0	1,0	·	·	·	·	22,1	5,0	0,0	·	2,6	1,4	7,2	11,7	10,0	85,2	67	-42	16	14	1	1
		St. Blasien	825	·	13,0	·	2,0	0,4	7,1	·	·	·	4,7	0,1	9,6	·	·	·	·	1,3	0,7	·	·	·	·	19,1	1,2	·	·	2,7	1,0	4,8	16,9	5,1	89,7	77	-27	16	13	1	·
	Rhein	Segeten	879	·	3,5	·	4,2	·	14,7	·	0,2	0,0	7,0	0,0	6,1	0,0	·	·	·	0,2	0,9	0,1	·	·	·	17,4	3,1	0,0	·	7,8	·	5,2	20,0	4,4	94,8	77	-28	15	11	1	·
		Säckingen	295	·	1,9	·	2,8	·	9,1	·	·	·	6,9	0,4	4,2	0,0	·	·	·	·	1,4	0,8	0,0	·	·	·	19,0	·	·	·	6,3	2,0	6,4	18,9	5,8	85,9			14	12	·	·
		Todtmoos	799	·	8,1	·	4,9	·	17,2	·	·	·	2,6	2,3	0,6	0,2	·	·	·	2,1	·	·	·	·	0,1	13,9	2,1	·	·	2,3	4,1	8,2	16,9	7,1	92,7	61	-55	16	13	1	·
Basel bis Neckar	Wiese	Belchenhaus	1360	·	·	·	10,6	12,9	38,8	·	0,8	2,7	7,2	26,1	0,8	·	·	·	·	0,3	3,5	·	·	·	·	13,8	13,0	·	·	4,6	1,2	6,4	10,0	14,1	166,8			17	14	7	1
		Schönau	534	·	0,0	·	2,8	6,5	20,3	·	·	·	0,0	3,9	4,2	1,1	·	·	·	1,3	1,7	·	·	·	·	12,2	6,8	·	·	4,3	0,3	15,6	7,3	6,5	94,2	77	-28	17	14	·	·
		Schweigmatt	733	·	2,2	·	8,8	·	14,6	·	·	0,0	4,2	10,5	0,0	0,5	·	·	·	1,0	0,6	0,0	·	·	0,2	16,5	0,5	·	0,0	4,3	0,7	4,6	8,3	8,2	85,7	77	-27	16	11	1	·
		Lörrach	295	·	5,2	·	6,3	0,0	10,0	·	·	·	0,0	6,8	1,0	1,1	·	·	·	·	·	·	·	·	0,6	17,9	1,1	·	·	3,5	·	10,0	5,9		69,9			13	12	·	·
	Wiese bis Elz	Friedrichsheim	877	·	13,1	0,2	7,3	3,0	21,1	·	0,1	2,0	14,5	11,6	0,3	·	·	·	·	0,0	1,8	·	·	·	0,7	17,7	0,5	·	·	4,7	2,7	10,9	7,9	12,5	132,6	97	- 4	19	14	1	·
		Badenweiler	417	·	2,2	·	7,0	1,0	9,2	·	·	·	1,6	9,0	·	·	·	·	·	0,0	1,0	0,6	·	·	0,1	18,2	0,2	·	·	2,4	6,8	7,6	10,4	5,2	82,5	93	- 7	16	13	·	·
		Obermünsterthal	539	·	1,4	·	5,6	10,2	25,9	·	·	·	3,9	0,5	14,0	·	·	·	·	1,0	2,4	0,0	·	·	0,1	10,7	5,0	·	·	2,3	2,1	3,2	8,8	5,7	102,0	90	+11	17	15	·	·
		~~Grezhausen~~ *	292	·	11,6	·	4,2	4,1	7,2	·	·	·	3,9	·	·	·	·	·	·	·	1,1	·	·	·	·	11,1	·	·	·	2,0	4,0	0,4	5,0	3,8	58,4			12	11	·	·
		~~Schefflingen~~ **	313	·	13,2	·	4,7	·	15,7	·	·	·	·	·	·	·	·	·	·	·	1,5	·	·	·	·	14,5	2,6	·	·	0,0	5,4	11,2	3,6	1,9	74,5			10	10	·	·
	Elz	Oberprechtal	461	·	9,8	3,9	3,8	·	17,9	·	·	·	·	·	·	·	·	·	·	·	5,2	·	·	·	·	17,5	16,8	·	·	·	0,0	18,7	6,5	4,0	104,1	85	-19	10	10	·	·
		Keppenbach	275	·	11,5	0,6	6,9	4,0	7,7	·	·	0,4	·	·	·	·	·	·	·	·	1,7	·	·	·	·	12,3	24,2	·	·	1,3	12,1	3,9	5,7	3,9	96,2	101	+ 1	14	12	·	·
		Breitnau	1019	·	5,4	·	3,0	·	30,0	·	0,1	0,1	·	7,3	·	·	·	·	·	1,9	4,4	0,1	·	·	·	14,1	4,3	0,1	·	9,1	0,7	9,1	18,0	26,6	134,3	124	+26	17	12	2	·
		Hofsgrund	1056	·	1,3	·	6,0	6,5	36,0	·	·	0,6	3,7	6,0	·	·	·	·	·	2,1	2,8	·	·	·	·	12,6	1,7	·	·	3,0	1,9	3,5	14,8	17,0	119,5	76	-36	16	15	2	·
		St. Peter	722	·	8,5	0,5	4,1	5,4	18,1	·	0,6	·	·	5,7	·	·	·	·	·	1,7	2,9	·	·	·	·	21,7	9,0	·	·	2,9	·	3,0	10,0	17,1	111,1	95	- 6	15	13	·	·
		Freiburg (Eisenbahnstz.)	259	·	3,8	·	6,2	0,5	11,1	·	·	·	1,3	·	·	·	·	·	·	·	1,5	0,2	·	·	·	9,0	1,6	·	·	0,7	0,6	1,0	4,7	3,3	45,8	52	-42	14	10	·	·
		Ettenheimmünster	260	·	16,8	·	5,4	2,5	14,0	·	·	·	·	·	·	·	·	·	·	·	1,2	·	·	·	·	21,4	·	·	·	2,4	0,4	4,8	1,2	1,4	71,5			11	10	·	·
	Illtb.	Altenheim	148	·	29,0	·	2,1	1,9	10,5	·	·	·	·	·	·	·	·	·	·	·	0,1	·	·	·	·	20,5	·	·	·	3,0	13,0	5,5	·	·	85,6	122	+16	9	8	·	·

* Neittershain 250

** Ottoschwanden 430

Flußgebiet	Ort	Seehöhe m	1	2	3	4	5	6	7	8	9	10	11	12	13	14	15	16	17	18	19	20	21	22	23	24	25	26	27	28	29	30	31	Monatssumme mm	% d. Norm.	Abweichung v. d. Norm.	Zahl der Tage mit Niederschl. ≥0,1	≥1,0	≥10,0	* ≥0,1	≥1,0
Basel bis Neckar	Kinzig																																									
	Schiltach	332	·	11,6	·	1,2	·	10,3	·	·	·	·		1,5	·	·	·	·	2,5	3,1	·	·	·	·	17,5	·	·	·	0,0	0,5	6,9	11,5	4,8	73,4	80	-19	11	10	·	·	·	·
	Schramberg	434	·	11,9	0,1	1,9	·	5,7	0,2	·	1,4	0,1	0,0	·	·	·	·	·	3,3	3,4	0,0	·	·	·	25,2	0,8	0,5	·	0,0	0,1	17,2	20,4	4,9	96,1	110	+ 9	16	10	·	·	·	·
	Rippoldsau, Bad	562	·	3,6	·	3,9	·	16,6	·	·	·	·	0,5	·	·	·	·	·	0,4	1,3	·	·	·	·	17,2	·	·	·	1,0	1,4	6,4	4,5	3,6	60,4	45	-75	12	10	·	·	·	·
	Oberwolfach	285	·	7,4	·	1,1	0,6	15,7	·	·	0,0	·	·	0,0	·	·	·	·	0,1	4,1	·	·	·	·	21,5	1,7	·	·	0,7	1,6	1,1	4,1	2,8	62,5			13	10	·	·	·	·
	Oberharmersbach	321	·	10,7	·	1,7	·	27,7	·	·	0,0	·	1,2	·	·	·	·	·	1,1	1,4	0,0	·	·	·	24,2	·	·	·	1,4	2,8	2,2	2,1	3,2	79,7	72	-31	12	12	·	·	·	·
	Gengenbach	178	·	11,6	·	2,6	1,4	26,9	·	·	·	·	·	·	·	·	·	·	0,0	0,9	·	·	·	·	17,8	·	·	·	2,6	1,5	3,3	0,0	0,2	68,8	80	-17	10	8	·	·	·	·
	Seelbach	219	·	25,6	·	3,6	2,5	14,1	·	·	·	·	·	·	·	·	·	·	1,1	1,4	·	·	·	·	16,7	15,4	·	·	1,7	2,7	0,7	0,2	0,3	85,5	102	+ 2	13	10	·	·	·	·
	Rhein																																									
	Rheinbischofsheim	132											nicht beobachtet																													
	Löcherberg	328	·	15,7	·	1,5	·	20,8	·	·	·	·	0,8	·	·	·	·	·	0,8	1,2	·	·	·	·	14,3	·	·	·	2,0	3,2	4,8	1,9	1,5	66,1	56	-54	12	10	·	·	·	·
	Stollhofen	126	·	3,9	·	12,6	1,2	6,9	·	·	·	·	·	·	·	·	·	·	·	·	·	·	·	·	4,6	·	·	·	·	19,6	7,6	0,5	·	56,9			8	7	·	·	·	·
	~~Bühlerhöhe~~	~~760~~	·	7,4	·	8,2	1,2	42,2	·	·	·	·	0,4	·	·	·	·	·	1,4	0,8	·	·	·	·	11,1	0,2	·	·	7,0	11,2	7,4	4,8	4,2	108,3			14	11	1	1		
	Murg																																									
	Hornisgrinde	1160	·	4,3	0,3	13,8	2,8	50,6	·	·	0,1	·	17,3	·	·	·	·	·	2,7	1,2	·	·	·	·	10,6	3,6	·	·	4,4	15,1	11,6	5,6	1,6	145,8	91	-14	16	14	2	·		
	Baiersbronn	580	·	20,5	0,2	4,2	·	5,8	·	·	·	·	5,0	·	·	·	·	·	1,3	1,7	·	·	·	·	21,5	2,3	·	·	1,2	2,8	18,0	8,2	0,5	93,2	87	-14	14	12	·	·	·	·
	Schönmünzach	480	·	3,8	0,2	10,0	·	6,1	·	0,2	0,2	·	9,8	·	·	·	·	·	3,3	2,1	·	·	·	·	6,0	22,6	·	·	1,6	17,0	9,4	7,6	0,4	100,1	84	-20	16	12	·	·	·	·
	Unterstmatt	929	·	3,9	8,8	9,2	1,1	65,0	·	·	·	·	13,2	·	·	·	·	·	2,5	1,7	·	·	·	·	10,3	2,7	·	·	5,1	12,2	10,6	5,0	1,6	153,5	95	- 8	15	15	1	1		
	Langenbrand	220	·	4,7	1,0	3,0	·	11,1	·	·	·	·	·	·	·	·	·	·	2,6	1,3	·	·	·	·	2,8	0,3	·	·	0,0	6,3	12,3	14,5	0,2	70,1	71	-29	12	10	·	·	·	·
	Bütthof	306	·	3,4	4,1	7,1	·	29,1	·	·	0,3	·	0,1	·	·	·	·	·	2,7	1,5	·	·	·	·	0,6	0,1	·	·	0,4	6,4	8,9	8,2	0,1	73,0	63	-42	15	9	·	·	·	·
	Rastatt	116	·	4,4	0,0	13,0	·	11,1	0,0	·	·	·	·	·	·	·	·	·	·	0,0	·	·	·	·	2,9	·	·	·	0,0	7,9	9,0	9,1	·	57,4			7	7	·	·	·	·
	Rhein																																									
	Hinterweidenthal	220	·	2,5	1,2	3,4	2,2	5,2	·	·	·	·	·	·	·	·	·	·	·	0,5	·	·	0,5	·	0,2	·	·	·	·	·	5,1	·	0,5	21,3	37	-37	10	6	·	·	·	·
	Alb																																									
	Schielberg	417	·	6,0	3,2	11,5	·	20,6	·	·	·	·	·	·	·	·	·	·	2,9	1,2	·	·	·	·	0,4	·	·	·	·	6,7	11,1	2,9	0,2	68,7	76	-21	11	9	1	·		
	Karlsruhe (Techn. Hochsch.)	115	·	13,7	0,6	4,6	·	11,4	·	·	·	·	·	·	·	·	·	·	0,2	0,5	·	·	·	0,0	0,0	0,1	·	·	0,2	1,1	5,5	0,3	·	37,7	66	-19	11	5	·	·		
	Alb bis Speyerbach																																									
	Bergzabern	181											nicht beobachtet																													
	Landau (Pfalz)	145	·	2,5	·	6,0	·	3,2	·	·	·	·	·	·	·	·	·	·	0,3	·	·	·	·	·	0,0	9,3	·	·	0,0	1,3	0,1	·	·	21,7	43	-60	7	5	·	·		
	Germersheim	108	·	3,1	·	5,6	0,3	4,1	·	0,1	·	·	·	·	·	·	·	·	0,2	1,2	·	·	·	·	0,1	0,1	·	·	0,7	0,0	0,5	·	·	16,0			11	4	·	·		
	Bruchsal	133	·	5,6	0,1	3,2	·	4,3	·	0,1	·	·	·	·	·	·	·	·	0,2	0,3	·	·	·	·	·	0,5	·	·	0,3	1,4	2,1	·	0,2	18,3	31	-42	12	5	·	·		
	Speyerbach																																									
	Johanniskreuz	472	·	4,4	·	6,2	0,9	4,5	·	4,4	·	·	·	·	·	·	·	·	·	0,2	·	·	·	·	1,9	2,6	·	·	0,0	0,0	5,9	·	1,0	32,0	48	-35	10	8	·	·		
	Hochspeyer	260	·	6,3	·	3,6	1,5	4,9	·	1,1	0,2	·	·	·	·	·	·	·	·	0,2	·	·	·	·	0,2	10,2	·	·	0,7	·	1,8	·	0,5	31,2	57	-24	12	7	·	·		
	Kalmit	673	·	3,5	·	13,2	·	4,8	·	0,0	·	·	·	·	·	0,0	·	·	1,3	0,2	·	·	·	·	0,3	4,4	·	·	0,0	0,0	1,4	0,0	0,2	29,3	62	-18	9	6	·	·		
	Rhodt	215	·	2,7	·	9,3	0,5	2,5	·	·	·	·	·	·	·	·	·	·	0,3	·	·	·	·	·	·	13,8	·	·	·	·	2,4	·	·	31,5	67	-15	7	5	·	·		
	Speyer	98	·	1,4	·	13,2	3,5	10,2	·	0,2	·	·	·	·	·	·	·	·	·	0,4	·	·	·	·	·	3,9	·	·	2,7	8,3	2,1	·	·	46,2	100	0	10	8	·	·		
	Rhein																																									
	Wiesloch	134	·	1,2	·	7,0	1,1	3,2	·	·	·	·	·	·	·	·	·	·	1,2	0,3	·	·	·	·	0,0	7,0	·	·	1,1	20,5	6,6	·	·	46,2	85	- 9	10	9	·	·		
Neckar	Quelle bis Eyach																																									
	Schwenningen	710	·	13,0	·	1,7	·	4,0	·	0,0	·	0,8	0,4	·	·	·	·	·	4,4	3,4	·	·	·	·	13,6	3,9	·	·	2,7	1,3	10,3	43,1	5,0	107,6	125	+22	14	12	1	·		
	Mariazell	715	·	4,4	·	1,6	·	4,5	·	·	0,5	·	·	·	·	·	·	·	2,5	4,3	0,2	·	·	·	16,3	·	·	·	·	1,6	7,8	37,1	3,7	84,5	108	+ 6	12	10	·	·		
	Dreifaltigkeitsberg	987	·	2,5	·	1,2	0,0	9,0	·	0,0	0,0	0,1	0,0	0,2	·	·	·	·	4,3	2,5	·	·	·	·	21,7	12,3	·	0,0	4,1	1,4	8,3	52,5	9,2	129,3	152	+44	14	12	2	1		
	Rottweil	618	·	0,2	·	1,5	·	2,9	·	·	0,0	·	0,0	1,3	·	·	·	·	3,0	4,9	·	·	·	·	17,6	0,0	·	·	5,7	1,5	10,0	35,2	3,3	87,1	115	+11	12	11	·	·		
	Freudenstadt	667	·	4,3	·	6,1	·	3,7	·	·	1,0	·	·	·	·	·	·	·	1,0	1,6	·	·	·	·	14,3	·	·	·	0,2	0,7	7,7	14,6	1,1	56,3	51	-56	12	10	1	·		
	Winzeln	650	·	24,3	·	3,7	·	2,4	·	·	1,2	·	·	·	·	·	·	·	0,0	2,6	·	·	·	·	20,0	0,0	·	·	·	0,8	7,0	38,1	2,8	100,5	116	+13	10	9	·	·		
	Horb	393	·	5,6	0,0	5,7	·	4,1	·	0,0	·	·	1,9	·	·	·	·	·	0,2	0,4	·	·	·	·	4,6	7,4	·	·	0,7	0,7	0,8	17,3	0,6	50,0	77	-15	13	7	·	·		
	Eyach																																									
	Burgfelden	911	·	1,5	·	0,8	·	16,2	·	·	3,5	·	·	·	·	·	·	·	3,3	5,8	·	·	·	·	8,8	0,6	·	·	4,0	11,7	7,8	43,3	11,5	120,6	135	+32	13	11	2	·		
	Balingen	520	·	0,6	·	0,4	·	6,5	·	·	·	0,0	0,3	1,2	·	·	·	·	2,6	·	·	·	·	·	5,9	1,8	·	·	4,2	0,3	16,3	37,8	3,4	84,3	132	+20	13	9	·	·		
	~~Kirchberg-Sule~~	~~+577~~	·	0,5	·	0,3	·	5,9	·	·	1,3	0,2	·	·	·	·	·	·	5,0	5,1	·	·	·	·	16,6	4,3	·	·	5,0	2,1	4,4	27,6	2,6	81,4			14	11	·	·		
	Eyach bis Fils																																									
	Hechingen	540	·	1,6	·	1,6	·	6,8	·	·	0,2	2,4	·	·	·	·	·	·	3,0	4,7	·	·	·	·	13,5	0,8	·	·	3,3	10,1	15,6	37,8	8,2	109,6	122	+27	14	12	·	·		
	Nebringen	456	·	5,9	·	2,4	·	2,2	0,5	·	·	·	·	·	·	·	·	·	2,2	1,8	·	·	·	·	0,1	0,3	·	·	2,5	0,7	7,1	17,2	1,7	44,4	64	-25	13	9	·	·		
	Tübingen	395	·	10,0	·	0,7	·	3,7	·	0,2	0,5	·	·	·	·	·	·	·	2,7	1,6	·	·	·	·	1,4	0,2	·	·	1,9	25,9	6,8	21,2	3,4	83,8	108	+ 7	14	10	·	·		
	Reutlingen	393	·	18,9	·	0,5	·	11,0	0,1	0,2	1,6	·	·	·	·	·	·	·	0,8	2,1	·	·	·	·	0,3	1,7	·	·	4,1	7,3	1,2	23,6	5,3	78,7	96	- 3	15	10	·	·		
	Neuffen	410	·	3,2	·	1,5	·	14,1	·	·	0,0	·	·	·	·	·	·	·	1,8	2,2	·	·	·	·	1,2	1,1	·	·	5,7	3,9	10,7	27,7	12,0	87,1	104	+ 3	12	12	·	·		
	Waldenbuch	362	·	5,8	·	0,7	·	4,3	·	·	·	·	·	·	·	·	·	·	2,4	0,7	·	·	·	·	·	13,3	·	·	0,7	7,2	4,6	14,8	2,5	57,1	77	-17	11	8	·	·		

* Schiffkopf 1030 ** Bickelsberg 665

Flußgebiet	Ort	See-höhe m	1	2	3	4	5	6	7	8	9	10	11	12	13	14	15	16	17	18	19	20	21	22	23	24	25	26	27	28	29	30	31	Monatssumme mm	Monatssumme % d. Norm.	Abweichung v. d. Norm.	Zahl der Tage mit Niederschl. ≥0,1	≥1,0	≥10,0	Schnee ≥0,1	Gewitter
Neckar	Hohenstaufen	605	·	2,0	0,0	17,5	·	7,5	·	·	·	·	2,5	0,0	·	·	0,0	·	2,5	1,0	·	·	·	·	·	1,3	·	·	8,5	5,4	6,0	32,9	8,0	92,1	116	+13	12	12	·	·	·	·
Fils	Göppingen	320	·	2,5	·	11,5	·	8,9	·	0,0	0,0	·	1,7	0,1	·	·	·	·	3,4	0,1	·	·	·	·	·	0,0	·	·	9,7	5,1	9,6	29,8	26,1	108,5	146	+34	12	10	·	·	·	·
	Boll	425	·	7,1	·	10,7	·	14,6	0,0	·	·	·	1,1	·	·	·	·	·	1,9	1,1	·	·	·	·	1,7	0,3	·	·	7,0	2,0	9,9	31,0	26,8	115,4	142	+34	13	12	·	·	·	·
Neckar	Hohenheim	397	·	6,2	·	2,3	·	6,2	·	0,1	·	·	·	·	·	·	·	·	2,1	0,1	·	·	·	·	·	·	·	·	3,5	12,3	2,3	15,4	2,7	53,8	77	-16	11	9	·	·	·	·
	Stuttgart	300	·	12,0	·	6,3	0,1	8,5	0,1	0,2	2,5	·	·	·	·	·	·	·	1,6	0,4	·	·	·	·	1,0	0,3	·	·	5,8	3,8	2,8	14,7	2,1	62,2	92	- 6	16	11	·	·	·	·
Rems	Lauterburg	670	·	0,0	·	8,0	·	16,1	·	·	·	·	·	·	·	·	·	·	0,3	1,2	·	·	·	·	·	0,5	·	·	6,4	3,2	6,9	33,2	47,6	123,4	147	+39	10	8	·	·	·	·
	Untere. (Jugendherberge)	335	·		·	8,0	·	5,3	·	·	·	·	·	·	·	·	·	·	0,0	0,0	·	·	·	·	·	1,4	·	·	4,5	2,5	2,0	28,5	17,5	70,7	96	- 3	9	9	·	·	·	·
	Schorndorf	255	·	3,4	·	10,0	·	7,1	·	·	0,5	·	1,0	·	·	·	·	·	1,1	0,7	·	·	·	·	0,0	0,2	·	·	3,1	2,9	4,0	20,5	11,6	66,1	92	- 6	13	10	·	·	·	·
	Fellbach	287	·	10,6	·	6,3	0,2	5,4	·	·	0,5	·	·	·	·	·	·	·	0,9	0,6	·	·	·	·	·	2,9	·	·	4,5	2,7	4,1	12,9	2,0	53,6	85	- 9	13	9	·	·	·	·
Murr	Murrhardt	290	·	·	·	6,5	·	2,2	·	·	0,0	·	·	·	·	·	0,0	·	·	0,5	·	·	·	·	·	3,0	·	·	2,5	3,8	2,8	14,9	12,2	48,4	63	-29	9	6	·	·	·	·
	Backnang	305	·	1,3	·	9,3	·	1,8	·	·	0,2	·	1,1	·	·	·	·	·	·	0,2	·	·	·	·	0,0	8,4	·	·	2,5	3,5	2,9	10,1	5,1	46,4	65	-25	12	10	·	·	·	·
	Großbottwar	215	·	6,9	·	11,4	·	1,8	·	0,8	0,0	·	·	·	·	·	0,0	·	·	0,3	·	·	·	·	0,1	6,9	·	·	0,8	1,1	6,8	7,0	1,1	47,0	74	-16	12	8	·	·	·	·
Kocher	Kaltenbronn	862	·	5,5	1,0	1,9	·	28,6	·	·	0,4	·	0,8	·	·	·	·	·	3,5	2,3	·	·	·	·	11,3	21,6	·	·	·	7,9	30,9	12,7	3,1	131,5	116	+19	14	12	1	·	·	·
	Wildbad-Sommerbg.	726	0,0	10,3	0,7	2,3	0,9	12,0	·	0,2	0,2	·	·	·	·	·	·	·	2,1	2,2	·	·	·	·	0,0	3,6	·	·	0,0	2,8	14,2	4,2	0,8	56,5	61	-37	14	9	1	·	·	·
Enz, Nagold	~~Simmersfeld~~ *	736	·	6,5	1,9	2,9	·	8,0	·	0,2	·	·	·	·	·	·	·	·	1,7	·	·	·	·	·	5,8	0,7	·	·	0,4	7,4	9,4	13,4	0,3	55,6			13	9	·	·	·	·
	Wart	593	·	11,2	0,5	0,4	·	2,0	·	·	·	·	·	·	·	·	·	·	1,8	0,7	·	·	·	·	·	12,3	0,1	·	·	3,7	12,3	8,9	7,0	60,9	82	-13	12	8	·	·	·	·
	Nagold	403	·	5,3	·	2,3	·	3,5	·	·	0,2	·	·	·	·	·	·	·	1,4	2,8	·	·	·	·	1,0	6,1	·	·	0,7	1,1	7,1	12,7	0,5	44,7	58	-32	13	10	·	·	·	·
	Neuhengstett	534	·	22,6	·	4,8	·	5,0	·	·	2,0	·	·	·	·	·	·	·	1,0	2,0	·	·	·	·	·	33,0	·	·	·	8,0	6,8	5,3	0,7	91,2	138	+25	11	10	·	·	·	·
	Böblingen	432	·	8,2	·	0,9	·	4,0	·	0,0	0,0	·	·	·	·	·	·	0,0	2,3	0,7	·	·	·	·	0,0	15,0	·	·	0,9	22,3	2,7	13,0	1,0	71,0	103	+ 2	11	8	·	·	·	·
	Tiefenbronn	434	·	13,3	·	11,9	·	8,1	·	·	0,7	·	·	·	·	·	·	·	1,3	2,0	·	·	·	·	0,0	4,8	·	·	0,6	3,7	9,8	2,5	2,3	61,0	86	-10	12	10	·	·	·	·
Enz	Pforzheim	256	·	17,8	·	8,6	0,0	9,6	·	0,1	·	·	·	·	·	·	·	·	1,0	0,7	·	·	·	·	·	16,5	·	·	1,6	0,0	5,8	0,1	1,2	65,0	96	- 3	11	9	·	·	·	·
	Mühlacker	228	0,0	10,9	·	5,6	·	5,5	0,1	0,5	0,1	·	·	·	·	·	·	·	0,5	0,8	·	·	·	·	0,0	2,9	·	·	0,4	0,0	8,7	1,7	1,7	39,4	66	-21	13	7	·	·	·	·
	Heimerdingen	312	·	9,2	·	6,0	·	4,0	·	0,2	0,0	·	·	·	·	·	·	0,1	0,6	0,5	·	·	·	·	0,7	0,8	·	·	0,6	0,9	8,4	6,3	2,1	40,4	62	-25	14	6	·	·	·	·
	Markgröningen	288	·	9,7	·	6,3	·	6,8	·	1,0	1,2	·	·	·	·	·	·	·	0,5	2,1	·	·	·	·	1,1	7,5	·	·	0,6	0,4	7,0	9,5	4,5	58,2	91	- 6	14	11	·	·	·	·
Neckar	Bönnigheim	221	·	0,0	·	3,4	·	2,2	·	1,2	1,2	·	·	·	·	·	·	·	0,5	·	·	·	·	·	·	3,1	·	·	1,7	·	4,3	5,1	0,4	23,1	37	-39	10	8	·	·	·	·
	Heilbronn	176	·	4,5	0,2	5,6	0,0	5,1	·	0,0	0,0	·	·	·	·	·	·	·	0,2	0,8	·	·	·	·	·	0,0	·	·	0,0	3,8	3,0	6,9	1,5	31,6	54	-27	10	7	·	·	·	·
	Stetten a. H.	201	nicht beobachtet																																							
Kocher	Unterkochen	500	·	·	·	8,0	·	8,0	·	·	0,0	·	·	·	·	·	0,3	·	5,0	1,2	·	·	·	·	·	0,0	·	·	5,5	2,8	3,7	30,1	0,0	64,6			10	9	·	·	·	·
	Abtsgmünd	389	·	·	·	7,0	·	2,8	·	·	·	·	·	·	·	·	0,2	·	0,2	0,3	·	·	·	·	·	9,5	·	·	3,5	2,5	3,5	26,0	15,0	70,5	98	- 2	11	8	·	·	·	·
	Welzheim	503	·	·	·	9,3	·	5,4	·	·	7,5	·	2,2	·	·	·	·	·	·	·	·	·	·	·	·	1,7	·	·	3,0	2,4	2,8	26,6	26,2	67,1			10	10	·	·	·	·
	Wüstenrot	495	·	·	·	5,2	1,3	7,8	·	·	0,8	·	·	·	·	·	·	·	0,4	0,7	·	·	·	·	·	5,2	·	·	9,5	5,7	3,6	12,5	10,0	62,7	72	-24	12	9	·	·	·	·
	Hall	292	·	0,3	3,2	3,4	·	3,6	·	·	·	·	·	·	·	·	·	·	·	0,5	·	·	·	·	·	·	·	·	0,7	12,2	1,1	23,4	13,7	62,1	92	- 6	10	7	·	·	·	·
	Rückertsbronn	447	·	·	·	2,1	·	4,7	·	2,3	1,9	·	·	·	·	·	·	·	·	·	·	·	·	·	·	·	·	·	·	24,3	3,2	33,3	15,1	86,9	128	+19	8	8	·	·	·	·
	Künzelsau	220	·	·	·	0,8	·	5,6	·	0,2	0,4	·	·	0,0	·	·	0,0	·	0,0	0,9	·	·	·	·	0,0	0,0	·	·	0,5	7,7	0,7	19,6	10,3	46,7	69	-21	10	4	·	·	·	·
	Oehringen	230	·	0,2	2,6	2,4	0,2	4,4	·	·	·	·	·	·	·	·	·	·	·	·	·	·	·	·	·	5,6	·	·	1,3	14,5	1,0	13,7	8,7	54,6	82	-12	11	9	·	·	·	·
Jagst	Ellwangen	440	·	·	0,0	3,9	·	3,4	·	·	·	·	·	·	·	·	0,3	0,7	0,0	0,5	·	·	·	·	·	4,9	·	·	3,8	2,1	0,5	27,4	14,6	62,1	83	-13	11	7	·	·	·	·
	Gründelhardt	475	·	·	·	2,7	0,0	6,2	·	·	0,8	·	·	0,0	·	·	0,3	·	0,5	0,7	·	0,0	·	·	0,0	0,3	·	·	1,7	4,0	0,5	28,4	11,5	57,6	83	-11	12	6	·	·	·	·
	Schainbach	423	·	0,1	·	0,0	·	3,8	·	·	·	·	·	·	·	·	·	·	·	0,0	·	·	·	·	·	·	·	·	·	6,0	4,9	7,2	6,4	25,4	43	-34	6	5	·	·	·	·
	Langenburg	438	·	5,9	·	0,3	·	0,1	·	·	·	·	·	·	·	·	0,2	0,7	0,0	0,5	·	·	·	·	·	·	·	·	·	8,4	0,3	26,5	6,4	47,3	73	-18	10	4	·	·	·	·
	Dörrbach	240	·	·	0,8	0,5	2,9	2,8	·	0,1	0,3	·	·	·	·	·	0,2	·	3,6	0,6	·	·	·	·	·	0,3	·	·	·	0,0	0,3	14,4	14,5	41,3			13	5	·	·	·	·
	Eubigheim	325	·	·	0,0	1,5	5,2	3,1	·	0,0	0,3	·	·	0,0	0,0	0,5	·	·	0,0	1,5	·	·	·	·	·	2,2	·	·	0,2	8,3	2,6	6,9	2,8	35,1			12	9	·	·	·	·
	Möckmühl	180	·	·	1,7	3,6	2,0	3,1	·	·	0,1	·	·	·	·	·	·	·	·	0,5	·	·	·	·	·	0,6	·	·	0,5	18,0	12,5	9,0	2,5	54,1	92	- 5	12	8	·	·	·	·
Jagst bis Eisenz	Gundelsheim	148	·	·	·		8,0		·	·	0,5	·	·	·	·	·	·	·	·	0,0	·	·	·	·	·	·	·	·	0,1	5,0	3,9	4,5	6,0	24,0	44	-30	9	6	·	·	·	·
	Rineck	344	·	·	0,0	5,5	·	·	·	·	·	·	·	·	·	·	·	·	0,8	·	·	·	·	·	·	2,3	·	·	·	15,1	2,8	·	2,0	28,5	46	-34	8	5	·	·	·	·
	Oberdielbach	491	·	·	·	12,3	5,5	3,3	·	0,3	·	·	1,7	·	·	·	·	·	·	·	·	·	·	·	·	·	·	·	0,2	33,7	7,0	0,7	·	54,7	90	- 7	9	6	·	·	·	·
	Itterkraftwerk	165	·	·	·	7,5	2,8	5,1	·	·	·	·	1,1	·	·	·	·	·	1,4	0,2	·	·	·	·	·	1,0	·	·	2,3	16,4	6,2	·	0,0	44,0	70	-19	10	9	·	·	·	·
	Tromm	523	·	·	0,0	5,2	1,9	2,8	·	0,3	·	·	·	·	·	·	·	·	0,4	0,4	·	·	·	·	0,5	18,6	·	·	2,2	12,1	2,7	·	·	47,1	64	-26	11	7	·	·	·	·

* Igelsberg 720

Flußgebiet	Ort	Seehöhe m	1	2	3	4	5	6	7	8	9	10	11	12	13	14	15	16	17	18	19	20	21	22	23	24	25	26	27	28	29	30	31	Monatssumme mm	% d. Norm.	Abweichung v. d. Norm.	Zahl der Tage mit Niederschl. ≥0,1	≥1,0	≥10,0	≥50
Neckar	Elsenz	239	·	2,7	0,4	3,4	0,0	1,3	·	0,1	·	·	·	·	·	·	·	·	·	0,1	·	·	·	·	·	0,8	·	·	0,1	0,4	3,1	0,5	0,1	13,0	20	-51	12	4	·	·
	Sinsheim	155	·	0,4	·	0,1	·	2,1	·	·	·	·	·	·	·	·	·	·	·	0,1	·	·	·	·	·	11,9	·	·	0,5	13,5	3,4	·	0,5	51,5	89	- 6	9	5	·	·
	Königstuhl	561	·	3,8	·	10,0	0,9	4,6	·	3,2	·	·	·	·	·	0,0	·	0,0	0,1	0,5	·	·	·	·	0,0	9,0	0,0	·	1,7	10,2	5,1	0,0	0,2	49,3	73	-18	12	8	·	·
	Heidelberg (L. K.-Kl.)	114	·	1,3	·	9,8	1,2	2,6	·	0,2	·	·	·	·	·	0,0	·	·	·	0,2	·	0,0	·	·	·	5,8	·	·	0,7	6,1	7,6	·	·	35,7	52	-22	10	7	·	·
	Mannheim (M.-Schl.)	96	·	0,9	·	9,7	0,4	1,8	·	·	·	·	·	·	·	·	·	·	0,1	0,5	·	·	·	·	·	3,1	·	·	1,5	8,9	0,2	·	·	27,1	60	-18	10	5	·	·
Neckar bis Main	Mutterstadt *	~~160~~	·	13,4	·	10,8	0,2	0,6	·	·	·	·	·	·	·	·	·	·	0,0	0,2	·	·	·	·	·	4,7	·	·	1,4	5,7	0,2	·	·	37,4	76	-12	9	5	·	·
	Dirmstein	105	·	11,7	·	4,7	0,7	1,4	·	·	·	·	·	·	·	·	·	·	0,2	0,8	·	·	·	·	·	0,4	·	·	·	7,5	0,8	·	·	28,2	72	-11	9	4	·	·
	Worms	92	·	1,4	·	5,4	1,1	1,4	·	0,0	·	·	·	·	·	·	·	·	0,1	0,7	·	·	·	·	·	3,2	·	·	0,1	2,5	0,7	·	·	16,6	35	-30	10	6	·	·
	Kirchheimbolanden **	~~284~~	·	2,4	·	0,7	2,4	3,4	·	·	·	·	·	·	·	·	·	·	1,3	0,3	·	·	·	·	0,2	11,9	·	·	·	4,0	0,8	·	·	27,4	53	-25	10	6	·	·
	Mörlenbach	176	·	·	·	5,0	3,7	1,6	·	·	·	·	·	·	·	·	·	·	·	·	·	·	·	·	·	4,4	·	·	4,5	2,5	3,2	·	·	24,9	36	+44	7	7	·	·
	Auerbach	117	·	2,9	·	4,8	1,0	1,6	·	·	·	·	·	·	·	·	·	·	1,3	0,6	·	·	·	·	1,1	2,2	·	·	1,5	3,3	·	·	·	20,3	35	-37	10	9	·	·
	Gernsheim	90	·	1,0	·	2,6	0,2	0,8	·	0,2	·	·	·	·	·	·	·	·	·	0,4	·	·	·	·	·	0,8	·	·	·	4,8	0,3	·	·	11,1	26	-21	9	3	·	·
	Neunkirchen	508	·	·	0,4	3,4	0,7	2,8	·	·	·	·	·	0,2	·	0,2	·	·	0,5	0,8	·	·	·	·	0,2	9,9	·	·	4,6	7,2	2,8	·	0,0	33,7	52	-31	13	6	·	·
	Darmstadt (Hessenhöhe)	180	·	·	·	0,6	0,3	1,3	·	1,3	·	·	·	·	·	0,3	·	·	·	0,1	0,5	·	·	·	·	0,3	0,1	·	·	0,2	0,1	0,3	·	·	6,1	12	-44	12	2	·	·
Main	Lübnitz	520	·	·	·	·	9,9	1,4	·	·	·	·	1,4	·	·	·	·	·	2,8	2,3	·	·	·	·	·	·	·	7,3	·	1,5	7,9	·	5,6	14,9	55,0	83	-11	10	10	1	·
	Berneck	388	·	·	·	·	7,3	1,2	1,2	0,1	0,0	·	1,2	·	0,3	·	·	0,0	5,5	1,3	·	·	·	·	·	·	·	0,1	·	1,1	4,5	·	7,2	21,0	52,0	81	-12	13	10	·	·
	Marktleugast	555	·	·	·	0,1	7,6	0,7	·	·	·	·	2,0	0,1	·	·	·	0,4	2,8	0,5	·	·	·	·	·	·	·	7,3	·	0,7	1,1	·	7,6	14,2	45,1	69	-20	13	7	1	·
	Kulmbach	327	·	·	7,4	0,1	5,0	0,6	1,2	0,6	0,0	·	0,1	·	0,0	·	·	3,5	0,1	·	·	·	·	·	·	·	1,9	·	2,0	0,0	13,1	28,4		64,0	102	+ 1	15	9	·	·
	Creußen	420	·	·	1,0	·	5,9	0,4	2,1	0,6	·	·	0,1	·	·	0,2	·	0,1	2,4	0,5	·	·	·	·	·	·	·	2,9	·	2,0	3,2	·	11,5	26,0	58,9	97	- 2	15	9	·	·
	Fleckl	760	·	·	·	·	6,2	2,0	3,0	0,1	·	·	1,1	0,0	0,0	0,0	·	0,0	2,4	4,4	·	·	·	·	·	·	·	7,3	·	2,2	9,6	·	7,6	13,7	50,6	79	-16	12	11	1	·
	Bayreuth	354	·	·	1,5	0,1	6,0	0,8	1,9	1,3	0,1	·	1,9	0,0	·	·	·	0,0	3,4	1,0	·	·	·	·	·	·	·	·	·	0,5	2,9	·	13,3	21,3	55,9	101	+ 1	14	10	·	·
	Arnstein	460	·	·	3,5	0,2	4,9	0,6	0,1	1,2	0,0	·	0,1	·	·	·	·	·	1,2	0,9	·	·	·	·	·	·	·	6,8	·	0,1	3,7	·	12,5	14,1	51,9	88	- 7	14	6	·	·
Main	Rodacherbrunn	688	·	·	·	·	4,4	2,0	0,5	1,4	·	·	·	1,4	·	·	·	·	·	4,1	·	·	·	·	·	·	·	1,6	·	5,1	0,6	0,1	7,5	25,5	54,2	68	-25	12	9	·	·
	Steinbach b. G.	670	·	·	·	2,1	8,3	1,2	·	0,9	·	·	·	·	·	·	·	·	4,0	·	·	·	·	·	·	·	25,3	·	23,6	14,9	·	7,3	19,3	107,8	152	+37	10	9	·	·
	Rodeck	560	·	·	·	0,9	7,9	1,4	0,2	·	·	·	·	·	0,2	·	·	·	2,4	1,0	·	·	·	·	·	·	0,8	·	0,3	7,1	·	6,1	20,9	49,2	68	-23	12	7	1	·
	Presseck	640	·	·	·	·	4,0	0,3	0,2	·	·	·	·	·	·	·	·	·	0,0	·	·	·	·	·	·	·	0,2	·	0,4	0,4	·	3,8	15,7	25,0	36	-45	6	3	·	·
Rodach	Steinbach a. Wald	600	·	·	·	·	3,9	1,4	·	0,6	·	·	·	0,3	0,9	·	·	·	3,7	1,4	·	·	·	·	·	·	·	4,0	·	5,8	0,5	·	6,4	22,3	52,0	80	-13	12	8	·	·
	Rothenkirchen	376	·	·	·	0,6	2,6	0,2	0,9	·	·	·	·	·	·	0,0	·	·	1,3	0,4	·	·	·	·	·	·	·	·	·	6,8	0,2	·	6,9	22,5	44,4	72	-18	10	5	·	·
	Kronach	310	·	·	·	·	1,7	·	0,5	·	·	·	·	·	·	·	·	·	0,9	·	·	·	·	·	·	·	·	·	0,0	1,8	·	8,6	17,4	30,9	49	-32	6	4	·	·
	Steinach- *	~~490~~	·	·	·	0,1	3,9	0,6	1,1	0,1	·	·	·	0,0	0,5	·	0,0	0,4	1,1	0,8	·	·	·	·	·	·	·	3,3	·	4,4	1,4	0,5	7,8	16,5	42,5	70	-18	15	6	2	·
	Vierzehnheiligen	387	·	·	1,0	0,1	7,0	8,7	·	0,8	·	·	·	0,1	·	0,1	·	0,5	6,0	0,1	·	·	·	·	·	·	·	·	·	0,2	4,7	0,0	13,2	15,4	39,9	69	-19	14	6	·	·
	Zapfendorf	250	·	·	1,4	·	4,9	0,3	0,4	1,2	0,2	·	·	·	·	·	·	·	1,3	·	·	·	·	·	·	·	·	·	·	0,2	22,1	0,3	14,2	13,9	60,4	98	- 2	12	7	·	·
Itz	Steinheid	836	·	·	·	0,4	4,3	1,4	1,4	0,7	0,0	·	·	0,1	0,6	0,0	·	1,3	2,9	1,5	·	·	·	·	·	·	·	5,4	·	4,2	1,8	·	9,4	22,3	57,7			15	11	1	·
	Tremersdorf	390	·	·	·	·	2,8	0,5	0,0	·	0,1	·	·	·	0,4	0,0	·	1,0	0,1	2,0	·	·	·	·	·	·	·	·	·	7,1	2,0	1,5	9,0	10,9	37,4	60	-25	12	8	1	·
	Coburg	291	·	·	·	0,2	4,2	1,0	0,1	0,1	0,1	·	·	·	·	0,6	·	0,2	1,2	0,5	·	·	·	·	·	·	·	7,4	·	11,6	2,8	0,1	9,2	12,4	51,7	82	- 7	16	8	1	·
	Roßfeld	306	·	·	·	0,1	1,6	0,1	0,0	·	0,0	·	·	·	·	·	·	·	0,0	·	·	·	·	·	·	·	0,6	·	·	6,8	1,2	4,2	5,8	2,2	22,6	44	-28	9	6	·	·
	Hellingen	302	·	·	·	0,5	0,6	0,5	·	0,3	·	·	10,2	·	·	·	·	0,0	0,8	0,7	·	·	·	·	·	·	·	0,1	·	3,0	5,6	4,7	6,0	2,5	35,5	66	-18	13	6	·	·
M	Specke	260	·	·	·	0,1	2,5	0,9	·	0,9	·	·	0,4	·	·	·	·	·	0,6	·	·	·	·	·	·	·	·	·	·	2,7	2,5	1,0	7,3	7,2	26,1	53	-23	11	6	·	·
Regnitz, Rednitz	Oberdachstetten	440	·	·	·	2,1	3,8	5,8	·	·	·	·	·	·	·	·	1,2	·	1,6	1,2	·	·	·	·	·	·	·	·	·	·	·	28,2	36,2	86,3	144	+26	8	8	·	·
	Ansbach	440	·	·	·	0,2	7,1	2,1	·	0,0	·	·	·	·	·	·	0,0	0,3	2,4	2,2	·	·	·	·	·	·	·	·	·	3,7	0,6	0,1	35,8	24,8	79,3	122	+14	11	7	·	·
	Obererlbach	399	·	·	·	0,0	8,3	2,5	·	·	·	·	·	·	·	·	·	·	3,1	2,0	·	·	·	·	·	·	·	·	·	5,0	8,5	0,0	50,0	31,0	110,4			8	8	·	·
	Weißenburg i. B.	421	·	·	·	·	9,7	3,2	·	·	·	·	·	·	·	·	·	0,1	0,4	1,7	2,3	·	·	·	·	·	·	·	·	5,1	2,9	0,5	61,7	29,7	127,5	202	+65	11	8	·	·
	Roth b. Nürnberg	335	·	·	·	0,0	17,0	3,3	0,0	·	·	·	0,9	·	·	0,2	0,1	·	2,1	2,1	·	·	·	·	·	1,6	·	·	4,4	11,9	0,0	41,9	23,0	109,4			12	9	·	·
	Pyrbaum	438	·	·	·	·	10,5	1,0	0,5	·	·	·	·	·	·	0,0	·	·	1,6	0,6	·	·	·	·	·	·	0,5	·	·	7,3	17,3	·	36,5	45,0	120,8	173	+51	10	7	·	·
	Neumarkt i. O.	423	·	·	·	·	10,2	1,8	1,3	·	·	·	6,2	·	·	·	·	·	0,2	1,1	·	·	·	·	·	·	·	·	·	8,5	13,2	·	25,0	29,5	97,0	131	+23	10	9	·	·
	Heilabronn	410	·	·	·	0,0	11,8	2,3	·	·	·	·	·	·	·	0,3	0,0	1,9	2,2	1,3	·	·	·	·	·	·	·	·	·	3,4	10,5	·	52,6	31,9	118,2	200	+59	10	9	·	·
	Worzeldorf	339	·	·	·	·	9,5	1,6	0,7	·	·	·	·	·	·	0,5	·	·	0,3	1,7	·	·	·	·	·	·	·	·	·	4,5	12,7	·	38,1	27,5	97,2	165	+30	10	7	·	·

* Ludwigstafen 55 * Schneberg 503

** Stetten 250

Flußgebiet	Ort	Seehöhe m	1	2	3	4	5	6	7	8	9	10	11	12	13	14	15	16	17	18	19	20	21	22	23	24	25	26	27	28	29	30	31	Monatssumme mm	v. H. d. Mittels	Abweichung v. d. Normalen	Zahl der Tage mit Niederschl. ≥ 0,1 mm	≥ 1,0 mm	≥ 10,0 mm
Main	Regnitz, Pegnitz																																							
	Mosenberg	392	·	·	·	·	7,8	0,8	0,5	1,0	0,2	·	·	·	·	0,3	·	·	2,7	1,0	·	·	·	·	·	·	·	·	3,5	5,5	·	0,3	18,2	50,8	81	-12	12	8	·
	Leupoldstein	550	·	·	·	·	8,2	1,7	1,8	·	·	·	·	·	·	0,4	·	0,6	1,4	4,0	·	·	·	·	·	·	·	·	2,0	7,6	·	14,1	22,8	64,6	100	0	11	9	1
	Haid	479	·	·	·	·	11,5	1,1	2,3	0,0	·	·	·	·	·	·	·	·	·	2,7	·	·	·	·	·	·	·	·	3,4	0,3	·	8,9	23,1	53,6	77	- 9	8	7	·
	Traunfeld	548	·	·	·	·	14,1	2,1	1,5	0,1	·	·	1,5	·	·	·	·	·	1,1	·	·	·	0,1	·	·	·	·	·	7,5	3,6	0,0	24,7	46,1	102,5			11	9	·
	Hersbruck	345	·	·	5,6	·	13,2	0,7	6,3	·	·	0,0	·	·	·	0,5	·	0,0	0,0	2,1	·	0,0	·	·	·	·	·	·	5,2	0,2	·	12,3	23,1	69,2	92	- 6	10	7	·
	Kramersweiher	350	·	·	·	·	13,7	1,6	0,6	·	·	·	·	·	·	0,3	·	·	·	·	·	·	·	·	·	·	·	·	7,7	8,5	·	30,0	43,0	105,5	149	+33	8	6	·
	Nürnberg (Flugpl.)	310	·	·	0,0	0,0	6,8	0,6	·	·	·	·	0,0	0,0	·	0,5	·	0,8	0,1	1,3	·	0,0	·	·	·	0,0	·	·	3,1	2,5	·	27,5	16,8	60,1	107	+ 4	10	6	·
	Regnitz, Wiesent																																							
	Bräuersdorf	362	·	·	0,0	0,0	5,1	1,4	·	·	·	·	·	·	0,2	0,1	·	0,2	1,6	0,0	·	·	·	·	·	·	·	·	0,8	1,1	0,3	41,5	25,3	77,6	134	+20	11	6	·
	Gräfenberg	423	·	·	0,5	0,2	5,4	1,7	1,3	·	·	·	·	·	·	0,9	0,0	·	4,3	0,9	·	·	·	·	·	·	·	·	5,0	4,2	·	15,4	19,2	59,0	102	+ 1	12	8	·
	Erlangen	281	·	·	·	1,6	5,5	2,3	·	·	·	·	·	·	·	·	·	0,8	0,3	·	·	·	·	·	·	·	11,8	·	·	2,2	10,3	·	32,5	25,3	55,6	159	+36	10	8	·
	Regnitz, Rednitz																																							
	Busbach	430	·	·	14,1	·	5,6	0,7	0,3	1,1	·	·	·	·	·	0,0	0,0	0,0	9,3	1,7	·	·	·	·	·	·	·	·	0,9	8,2	0,3	9,3	16,0	67,5	116	+10	12	8	1
	Königsfeld	448	·	·	3,9	·	4,4	0,3	·	0,6	·	·	·	·	·	0,3	·	·	4,2	0,3	·	·	·	·	·	·	1,7	·	0,7	5,1	·	10,4	14,4	45,3	78	-15	12	7	1
	Trockau	530	·	·	2,7	0,0	5,6	0,5	0,6	·	·	·	·	·	·	0,7	·	·	2,7	·	·	·	·	·	·	·	·	·	2,5	3,0	·	6,5	16,0	43,8	65	-23	10	7	1
	Heiligenstadt	367	·	·	2,5	·	4,2	0,1	0,2	0,0	0,2	·	·	·	·	0,4	·	·	6,8	0,7	·	0,0	·	·	·	·	·	·	1,5	7,5	·	18,4	16,9	59,4	86	-10	12	7	1
	Eggolsheim	230	·	·	6,4	·	7,6	1,3	0,3	·	·	·	·	·	·	2,1	·	·	1,6	·	·	·	·	·	·	·	·	·	1,4	1,1	0,3	18,1	23,2	65,4	104	+ 2	11	9	·
	Regnitz, Aisch																																							
	Windsheim	332	·	·	·	0,0	3,9	4,6	·	0,0	0,0	·	·	·	·	0,0	0,3	·	0,6	1,3	·	·	·	·	·	0,0	·	·	0,4	4,3	0,0	22,3	17,5	55,2	85	-10	9	6	·
	Neustadt a. Aisch	292	·	·	·	0,0	1,4	1,5	·	0,0	·	·	·	·	·	·	·	·	3,1	1,1	·	·	·	·	·	·	·	·	0,6	1,0	0,0	30,0	26,0	64,7	116	+ 9	8	7	·
	Markt Bibart	310	·	·	·	·	2,0	4,5	·	·	·	·	·	·	·	0,5	0,2	·	0,4	0,5	·	·	·	·	·	·	·	·	0,1	0,3	·	15,7	9,3	33,5	58	-17	10	4	·
	Höchstadt a. Aisch	272	·	·	·	·	2,0	0,0	·	·	·	·	·	·	·	·	·	·	1,2	0,0	·	·	·	·	·	·	·	·	0,0	0,6	·	7,5	32,2	44,7	80	-11	6	5	·
	Regnitz																																							
	Ebrach	340	·	·	·	0,4	2,8	3,6	·	1,0	·	·	·	·	·	1,1	0,2	0,3	0,9	1,0	·	·	·	·	·	·	·	·	0,3	3,9	3,8	13,7	10,7	43,7	74	-15	14	9	·
	Burgebrach	265	·	·	·	0,3	3,2	0,1	1,3	1,1	·	·	0,0	·	·	0,1	·	·	3,1	1,9	·	·	·	·	·	·	0,0	·	0,3	1,2	·	11,2	13,4	43,2			12	8	·
	Bamberg	285	0,0	0,0	2,5	0,0	6,4	0,4	0,0	0,1	1,0	0,0	0,0	·	0,0	0,4	0,0	0,0	2,2	0,0	0,0	0,0	0,0	0,0	0,0	0,0	0,0	0,0	0,7	3,0	1,0	23,0	13,1	53,8	98	- 1	12	8	·
	Regnitz bis Fränkische Saale																																							
	Haßfurt a. Main	225	Beobachtungen fehlen																																					
	Hofheim i. Ufr.	265	·	·	·	0,1	0,5	·	·	0,5	·	·	·	·	·	0,2	·	·	·	·	·	·	·	·	·	·	·	·	4,5	6,4	3,5	0,6	0,0	17,3	32	-37	8	3	·
	Schweinfurt (El. W.)	210	·	·	·	·	0,2	1,2	·	0,8	1,7	·	·	·	·	0,3	·	·	·	0,3	·	·	·	·	·	·	·	·	·	3,3	1,9	9,5	3,6	22,8	52	-21	10	6	·
	Prüßberg	317	·	·	·	0,0	0,8	2,1	·	0,8	0,5	·	·	·	·	0,9	0,2	·	0,3	0,9	·	·	·	·	·	·	·	·	·	7,2	7,8	10,6	8,6	40,6	60	-18	12	5	·
	Kitzingen	190	·	·	·	0,2	0,5	1,9	·	0,2	0,1	·	·	0,0	·	0,6	·	0,0	0,7	1,5	·	·	·	·	·	0,0	·	·	0,0	0,5	0,0	14,3	3,6	24,1	46	-29	11	4	·
	Giebelstadt	300	·	·	·	0,1	6,2	2,5	0,0	0,0	·	·	·	·	·	0,1	0,2	0,0	0,4	1,1	·	·	·	·	·	·	·	·	0,0	6,9	0,0	15,9	1,6	35,0	59	-24	10	6	·
	Würzbg. (Phys. Inst.)	175	·	·	·	0,2	3,9	0,5	·	0,2	·	·	·	0,2	·	0,9	0,2	·	0,2	1,1	·	·	·	·	·	·	·	·	·	0,1	·	14,5	2,5	24,6	48	-26	12	4	·
	Bergtheim	267	·	·	·	0,3	3,0	2,9	·	0,1	1,8	·	·	·	·	·	1,0	·	0,2	1,6	·	·	·	·	·	·	·	·	·	1,9	0,1	11,5	2,6	27,0	54	-23	12	8	·
	Unterleinach	230	·	·	·	·	7,1	0,5	·	1,2	·	·	·	1,1	·	0,2	0,1	0,0	0,9	0,6	·	·	·	·	·	·	·	·	0,0	0,0	0,4	3,4	7,8	23,7			11	5	·
	Hundsbach	200	·	·	·	0,6	3,4	1,1	·	11,1	·	·	·	·	·	0,2	·	·	0,0	0,5	·	0,1	·	·	·	·	·	·	0,9	0,2	0,3	7,2	1,1	26,7	53	-23	12	5	·
	Fränkische Saale																																							
	Königshofen i. Gr.	278	·	·	·	0,0	2,1	0,2	·	·	·	·	·	·	·	0,2	·	·	0,2	0,3	·	·	·	·	·	·	·	·	0,3	2,6	3,6	0,9	1,6	12,2	25	-36	10	4	·
	Römhild	300	·	·	·	2,0	0,9	0,7	·	·	·	·	·	·	·	·	·	·	·	0,6	·	·	·	·	·	·	·	·	2,9	3,4	6,3	3,4	1,1	21,3	44	-27	9	6	·
	Frankenheim	754	·	·	·	·	1,8	·	·	·	·	·	·	·	·	·	·	·	·	0,9	·	·	·	·	·	·	·	·	3,4	4,3	6,0	2,0	·	23,4	28	-58	6	5	·
	Fladungen	415	·	·	·	·	·	·	·	·	0,0	·	·	·	·	·	·	·	0,0	0,6	·	·	·	·	·	0,0	·	·	3,4	7,2	0,6	2,0	·	13,8	22	-49	5	3	·
	Simonshof	307	·	·	·	0,4	0,9	0,6	·	0,3	·	·	·	·	·	·	·	·	0,1	·	·	·	·	·	·	0,2	·	·	·	0,1	6,3	2,6	0,6	12,7	25	-38	10	2	·
	Rhönhaus	736	·	·	·	0,0	0,9	0,5	·	0,2	0,9	0,7	·	·	0,5	0,4	·	·	3,0	0,6	·	·	·	·	·	0,0	·	·	2,3	1,5	0,2	1,8	8,4	21,9	30	-51	14	5	2
	Oberlauringen	315	·	·	·	0,0	1,4	1,3	·	0,4	·	·	·	·	·	·	·	·	·	0,0	·	·	·	·	·	·	·	·	0,0	11,0	3,2	4,9	0,5	22,7			7	5	·
	Kissingen, Bad	198	·	·	·	·	·	·	·	0,9	·	·	·	·	·	·	·	·	0,2	1,8	·	·	·	·	·	·	·	·	4,0	3,1	1,5	6,2	0,2	17,9	33	-37	8	5	·
	Geroda	450	·	·	·	0,5	0,6	0,5	0,1	·	·	·	·	·	0,1	0,6	·	·	0,4	1,4	·	·	·	·	·	·	·	·	8,2	0,1	0,9	2,2	0,6	16,2	26	-46	13	3	·
	Neuwirtshaus	420	·	·	·	1,1	1,5	0,2	·	·	1,2	·	·	·	·	·	·	·	1,7	0,0	·	·	·	·	·	·	·	·	3,7	0,6	1,7	1,3	0,5	13,5	21	-42	10	7	·
	Fränk. Saale, Sinn																																							
	Kreuzberg i. Rhön	930	·	·	·	0,7	1,2	·	·	0,1	0,0	0,0	·	·	0,0	0,5	·	·	0,7	0,9	·	·	·	·	·	·	·	·	7,0	0,9	0,5	2,1	2,1	16,7	22	-58	11	4	1
	Brückenau	314	·	·	·	0,3	0,5	·	·	·	·	·	·	·	0,0	1,0	·	·	3,4	0,3	·	·	·	·	·	·	·	·	10,0	2,0	7,0	0,3	0,5	25,3	41	-37	10	5	·
	Altengronau	224	·	·	·	4,2	1,2	0,6	·	·	·	·	·	·	·	0,3	·	·	1,3	·	·	·	·	·	·	·	·	·	10,0	·	2,5	0,8	0,2	21,1	37	-36	9	5	·
	Mittelsinn	204	·	·	·	3,4	1,6	·	·	·	·	·	·	·	·	1,6	·	·	0,2	1,0	·	·	·	·	·	0,1	·	·	3,6	1,2	1,2	0,9	0,3	15,1	26	-43	11	7	·
	Rieneck	184	·	·	·	0,6	2,6	0,3	·	·	·	·	·	·	·	0,7	0,3	·	·	0,2	·	·	·	·	·	0,3	·	·	8,1	2,3	·	0,2	·	15,6	27	-42	10	3	·

Flußgebiet	Ort	See-höhe m	1	2	3	4	5	6	7	8	9	10	11	12	13	14	15	16	17	18	19	20	21	22	23	24	25	26	27	28	29	30	31	Monatssumme mm	Monatssumme % d. Mittels	Abweichung v. d. Norm.	Zahl der Tage mit Niederschl. ≥0,1	≥1,0	≥10,0
Main	Heigenbrücken	268	·	·	·	2,2	2,5	1,7	·	0,4	·	·	·	·	·	1,7	·	·	1,5	1,0	·	·	·	·	·	0,5	·	·	4,0	2,0	1,5	·	·	19,0	33	-39	11	9	·
	Rechtenbach	338	·	·	·	1,1	0,3	2,7	·	·	1,9	·	·	·	·	2,1	0,2	·	0,2	2,1	·	·	·	·	·	·	·	·	6,0	4,3	2,1	0,5	·	23,5	36	-46	12	8	·
	~~Bohrbrunn (Str. A.)~~ +	~~456~~	·	·	·	0,9	0,2	0,9	·	4,7	0,8	·	·	·	·	2,1	0,3	·	0,8	·	·	·	·	·	·	1,3	·	·	1,4	2,2	·	2,8	5,9	24,3			13	7	·
Tauber	Rothenburg o. T.	425	·	·	·	·	1,9	4,5	·	·	·	·	·	·	·	·	0,7	·	0,4	2,1	·	·	·	·	·	·	·	·	·	2,5	0,2	20,7	6,0	39,0	64	-22	9	6	·
	Spielbach	451	·	·	·	·	6,4	3,9	·	·	·	·	·	·	·	·	0,8	·	0,2	2,7	·	·	·	·	·	·	·	·	·	3,8	0,2	23,7	3,6	45,3	74	-16	9	6	·
	Uffenheim	339	·	·	·	·	5,1	4,8	·	·	·	·	·	·	·	·	0,1	·	1,9	1,4	·	·	·	·	·	1,2	0,0	0,0	·	9,9	·	18,6	6,3	49,3	95	- 3	9	8	1
	Mergentheim (Stadt)	217	·	4,5	7,2	0,9	8,5	5,0	·	0,1	0,2	·	·	0,1	·	·	0,9	·	0,7	0,9	·	·	·	·	·	·	·	·	0,0	6,9	0,2	15,1	5,8	57,0	104	+ 2	15	7	·
	Gerlachsheim	188	·	·	3,8	0,9	3,3	3,0	·	·	1,3	·	·	·	·	0,9	·	·	0,1	1,0	·	·	·	·	0,2	·	·	·	·	12,8	·	9,4	6,4	43,1	84	- 8	12	8	·
	Pülfringen	354	·	·	0,2	1,5	11,4	0,6	·	·	·	·	·	·	·	0,2	0,5	·	1,4	1,7	·	·	·	·	0,6	0,9	·	·	0,3	26,7	1,1	2,5	4,6	54,2	111	+ 5	15	8	·
	Wertheim	140	·	·	0,6	0,9	3,5	4,4	·	0,0	·	·	·	·	·	0,6	0,2	0,0	0,0	0,4	·	·	·	·	·	0,0	·	·	0,1	4,0	2,1	2,3	3,0	22,3	42	-31	12	5	·
Tauber bis Kinzig	Buchen	350	·	·	·	3,4	2,0	3,0	·	0,0	0,3	·	·	·	·	·	0,0	·	0,9	0,7	·	·	·	·	·	14,3	·	·	0,3	13,0	3,2	1,1	2,1	44,3	75	-15	12	8	·
	Schnee berg	169	·	·	·	5,3	3,5	2,5	·	·	4,9	·	·	·	·	0,2	·	·	2,5	·	·	·	·	·	·	2,5	·	·	0,1	2,4	2,4	·	2,3	28,6	41	-41	11	9	·
	Vielbrunn	411	·	·	·	5,2	1,6	2,4	·	1,8	·	·	·	·	·	1,1	·	·	1,2	1,5	·	·	·	·	·	0,2	·	·	1,8	0,7	3,3	·	·	20,8	29	-51	11	9	·
	Beerfelden	441	0,0	0,0	1,0	11,7	2,5	2,9	0,0	0,0	0,0	·	·	0,0	·	0,0	0,0	·	0,8	0,5	0,0	0,0	0,0	·	·	20,6	·	·	1,1	8,5	6,7	0,0	0,1	56,4	76	-18	11	8	·
	Hummetroth	326	·	·	·	1,9	0,4	1,7	·	0,6	·	·	·	·	·	1,1	·	·	1,4	0,7	·	0,0	·	·	0,1	0,3	·	·	2,7	0,4	0,5	·	0,5	11,6	22	-42	13	5	·
	Hessenthal	311	·	·	·	0,7	0,5	3,7	·	0,3	·	·	·	·	·	2,4	·	·	0,5	0,4	·	·	·	·	·	0,4	·	·	3,7	2,0	1,3	·	1,4	17,3	25	-51	12	6	·
	Himmelsthal	150	·	·	·	1,3	3,6	4,3	·	·	·	·	·	·	·	·	·	·	0,4	0,1	·	0,2	·	·	·	0,2	·	·	0,8	10,5	1,9	·	0,6	23,9	45	-29	11	5	·
G.	Groß Umstadt	158	·	·	·	1,5	2,3	3,3	·	0,3	·	·	·	·	·	1,8	·	·	1,0	0,5	·	·	·	0,3	·	·	·	·	0,2	9,0	0,5	·	·	20,7	35	-32	11	6	·
Kinzig	Schlüchtern	208	·	·	·	0,1	·	·	·	·	·	·	·	·	·	1,6	·	·	1,5	·	·	·	·	·	·	·	·	·	9,6	·	3,1	·	·	15,9	26	-46	5	4	·
	Fischborn	343	·	·	·	·	0,6	0,8	·	·	·	·	·	·	0,4	1,6	·	·	2,0	0,2	·	·	·	·	·	2,8	·	·	3,6	1,0	10,7	·	·	23,7	35	-44	10	6	·
	Biebergrund	319	·	·	·	0,0	1,2	0,0	·	2,1	·	·	·	·	·	2,0	·	·	0,0	1,1	·	·	·	·	·	0,2	·	·	3,6	10,9	4,1	·	·	25,2	35	-47	8	7	·
	Gelnhausen	170	·	·	·	0,3	0,9	0,2	·	0,6	·	·	·	·	·	2,4	·	·	1,3	·	·	·	·	·	·	4,2	·	·	16,9	·	2,9	·	·	29,7	52	-27	9	5	·
	Niederrodenbach	125	·	·	·	0,3	0,7	1,0	·	·	0,3	·	·	·	·	2,9	·	·	1,4	·	·	·	·	·	·	·	·	·	7,7	·	4,7	·	·	19,0	35	-35	8	5	·
Main	Oberroden ~~140~~ ++	~~140~~	·	·	·	1,3	0,8	2,2	·	1,0	0,1	·	·	·	·	2,0	0,5	0,1	0,3	0,9	·	·	·	·	·	·	·	·	3,1	11,5	1,4	·	0,2	25,4			14	7	·
	Frankf./M. (Feldbgst.)	103	·	·	0,1	·	0,2	1,4	·	0,5	0,0	·	·	0,5	·	0,1	·	·	0,7	1,3	·	·	·	·	0,1	1,2	·	·	1,2	7,3	32,1	0,0	·	45,7	97	- 1	13	6	·
Nidda	Hoherodskopf	767	·	·	·	·	0,6	0,4	·	0,7	·	·	·	·	·	2,2	·	·	·	3,2	·	·	·	·	·	2,6	·	·	2,9	3,4	11,8	·	0,2	28,0			10	6	1
	Schotten	274	·	·	·	·	2,1	·	·	0,3	·	·	·	·	·	2,4	0,0	·	1,1	0,2	·	·	·	·	·	0,8	·	·	2,2	6,6	11,8	·	0,1	27,6	44	-35	10	6	·
	Salzhausen, Bad	148	·	·	·	·	·	0,9	·	0,1	·	·	·	·	·	3,0	·	·	·	1,1	·	·	·	·	·	0,1	·	·	0,6	1,5	11,9	·	·	19,2	32	-41	8	4	·
Nidda, Wetter	Grünberg	276	·	·	·	·	0,5	0,3	·	0,8	·	·	·	·	·	0,1	·	·	·	2,5	·	·	·	·	·	·	·	·	2,8	22,2	7,0	·	·	39,2	72	-14	8	7	·
	Lich	175	·	·	·	0,3	1,5	1,0	·	0,6	0,2	·	·	·	·	1,3	·	·	0,2	2,3	·	·	·	·	·	1,4	·	·	·	9,1	11,0	·	·	28,9	57	-22	11	7	·
	Anspach	330	·	·	·	0,5	1,5	1,6	·	·	·	·	·	·	·	1,1	·	·	0,4	1,8	·	·	·	·	·	0,4	1,2	·	0,2	1,1	7,0	·	·	16,3	29	-41	11	7	·
	Nauheim, Bad	145	·	·	·	·	2,0	1,1	·	0,3	0,5	·	·	·	·	2,2	·	·	0,2	2,0	·	·	·	·	·	·	·	·	0,0	8,6	13,3	·	·	30,2	64	-17	9	6	·
Nidda, Nidder (li.)	Herchenhain	646	·	·	·	0,2	0,5	·	·	1,3	·	·	·	·	·	1,7	·	·	1,4	1,0	·	·	·	·	·	1,6	·	·	3,1	4,4	10,0	·	0,0	25,2	32	-53	10	8	1
	Büdingen	135	·	·	·	0,2	·	0,7	0,5	·	·	·	·	·	·	3,0	·	·	·	·	·	·	·	·	·	·	·	·	1,7	·	3,2	·	0,3	9,6	16	-51	7	3	·
M.	Kl. Feldberg	826	·	·	·	0,3	0,3	1,8	·	0,2	·	·	·	0,0	·	0,8	·	·	0,5	2,3	·	·	·	·	·	0,8	·	·	0,2	0,1	19,1	·	0,5	26,9	40	-60	12	3	·
	Eppstein	185	·	·	·	·	0,5	·	·	0,1	1,4	·	·	·	·	0,2	·	·	1,0	0,5	·	·	·	·	·	0,3	·	·	0,1	9,0	11,1	·	0,3	24,5	47	-27	11	4	·
Rhein	Mainz-Weisenau	110	·	·	·	·	0,1	0,4	·	0,0	0,6	·	·	·	·	0,0	·	·	0,7	0,7	·	·	·	·	0,0	0,3	·	·	·	0,0	1,5	·	·	4,3	10	-39	7	1	·
Rhein	Wiesbaden (Südfrdh.)	139	·	0,6	·	·	0,3	1,6	0,0	3,1	8,6	·	·	·	·	0,1	0,0	·	0,8	1,0	·	·	·	·	0,0	0,7	·	·	·	2,5	21,7	·	·	41,0	67	+ 6	11	6	·
Selz	Wörrstadt	230	·	·	·	·	3,3	2,7	·	2,6	2,5	·	·	·	·	·	·	·	·	0,3	·	·	·	·	·	3,2	·	·	·	3,1	2,6	·	·	20,3	43	-27	8	7	·
	Alzey	199	·	3,8	·	0,4	1,8	1,7	·	1,0	·	·	·	·	·	·	·	·	0,5	0,5	·	·	·	·	·	·	·	·	·	1,0	1,1	·	·	11,8	27	-32	9	6	·
	Ober Olm	214	·	·	·	·	0,2	1,0	·	1,5	0,2	·	·	·	·	·	·	·	0,4	0,6	·	·	·	·	0,0	7,5	·	·	·	1,3	3,5	·	·	16,2	35	-30	9	5	·
Main bis Nahe	Geisenheim	96	·	·	·	0,1	·	2,0	·	0,0	23,3	·	·	·	·	0,0	·	·	1,0	0,4	·	0,0	·	·	0,0	28,9	0,0	·	0,0	4,5	7,2	·	0,0	67,2	164	+26	8	6	·
N. u. h. e Quelle bis Glan	Nohfelden	362	·	0,5	·	3,4	0,3	5,7	·	3,2	·	·	·	·	·	·	·	·	0,4	0,7	·	·	·	·	·	6,6	·	·	2,1	·	2,8	·	·	25,7	44	-32	10	6	·
	Freisen	465	Beobachtungen fehlen																																				
	Birkenfeld	410	·	0,4	·	3,2	0,4	4,6	·	3,3	·	·	·	·	·	·	·	·	0,1	1,0	·	·	·	·	·	13,4	·	·	0,3	1,7	3,5	·	·	31,9	58	+23	11	7	·
	Baumholder	440	·	1,3	·	9,5	1,1	3,0	·	2,4	0,0	·	·	·	·	·	·	·	·	0,9	·	·	·	·	·	0,0	·	·	0,0	0,7	4,0	·	·	29,9	50	+20	10	9	·
	Hüttgeswasen	660	·	·	·	3,4	4,7	1,3	·	·	·	·	·	·	·	·	·	·	·	1,0	·	·	·	·	·	3,4	·	·	2,3	2,1	5,1	·	1,5	24,8	35	-45	9	9	·

+ Lichtersgefäll 429 ++ Hergershausen 131

Flußgebiet		Ort	Seehöhe m	1	2	3	4	5	6	7	8	9	10	11	12	13	14	15	16	17	18	19	20	21	22	23	24	25	26	27	28	29	30	31	Monatssumme mm	Monatssumme % d. Norm.	Abweichung v. d. Norm.	Zahl der Tage mit Niederschl. ≥0,1	≥1,0	≥0,5	≥10,0
Nahe	Quelle bis Glan	Bruchweiler	545	·	·	·	2,3	2,6	2,0	·	·	1,0	·	·	·	·	·	·	·	·	0,7	·	·	·	·	·	3,4	·	·	5,6	7,5	6,8	·	1,2	33,1	92	-23	10	3	·	·
		Brauschied	383	·	0,1	·	0,2	0,2	4,9	0,3	0,7	6,9	·	·	·	·	·	·	·	·	1,2	·	·	·	·	0,0	0,3	·	·	0,1	0,1	2,9	0,1	0,7	18,7	72	-39	14	4	·	·
		Rhaunen	330	·	0,8	·	·	0,8	4,7	·	·	12,8	·	·	·	·	·	·	·	·	1,4	·	·	·	·	·	·	·	·	1,0	1,1	3,2	·	0,9	26,7	47	-30	9	6	·	·
		Kirn	190	·	1,2	·	0,5	1,6	3,5	·	1,6	8,4	·	·	·	·	·	·	·	0,5	1,4	·	·	·	·	·	0,3	·	·	0,8	19,2	3,7	0,2	0,0	43,1	96	- 2	13	8	·	·
		Neuerkirch	350	·	·	·	·	4,1	2,8	·	1,4	5,0	·	·	·	·	·	·	·	·	1,0	·	·	·	·	·	14,5	·	·	·	·	7,0	·	0,9	36,7	68	-17	8	7	·	·
	Glan	Hauptstuhl	240	·	6,6	10,4	1,2	2,2	6,2	·	0,0	5,6	·	·	·	·	·	·	·	0,3	·	·	·	·	·	·	1,1	·	·	0,1	3,2	7,6	·	·	45,4	81	-11	12	9	·	·
		Grumbach	270	·	2,6	0,6	1,9	1,1	4,6	0,1	4,3	·	·	·	·	·	·	·	·	·	0,6	·	·	·	·	·	·	·	·	·	·	9,9	·	·	25,7			9	6	·	·
		Kaiserslautern	230	·	6,0	0,0	4,5	1,4	7,2	·	1,1	4,2	·	·	·	·	·	·	·	0,0	0,2	·	·	·	0,0	·	0,2	·	·	0,3	1,2	1,6	·	0,4	28,3	50	-28	12	8	·	·
		Wolfstein	200	·	2,1	2,1	1,1	0,9	4,7	·	2,6	15,8	·	·	·	·	·	·	·	·	0,4	·	·	·	·	·	0,0	·	·	0,0	0,0	5,8	·	0,0	35,5	71	-14	9	7	·	·
		Hundsbach	370	·	1,6	·	0,2	2,5	6,1	·	0,0	0,8	·	·	·	·	·	·	·	0,2	0,8	·	·	·	·	·	·	·	·	0,0	·	0,9	·	1,2	14,3	26	-40	9	4	·	·
	N. Alsenz	Duchroth	240	·	5,0	·	·	1,6	2,2	·	·	0,6	·	·	·	·	·	·	·	·	0,1	·	·	·	·	0,3	4,9	·	·	·	13,5	2,3	·	0,1	30,6	67	-15	10	6	·	·
		Langmeil	226	·	2,8	·	3,3	1,7	1,9	·	·	·	·	·	·	·	·	·	·	[0,8]	0,2	·	·	·	1,1	·	·	·	·	0,0	[0,0]	[0,5]	·	[0,2]	15,5	33	-31	9	6	·	·
		Alsenz	146	·	1,6	·	1,2	2,9	1,9	·	·	5,9	·	·	·	·	·	·	·	·	·	·	·	·	·	·	2,7	·	·	·	2,3	4,2	·	·	22,7	46	-26	8	8	·	·
	Nahe	Kreuznach, Bad	196	·	·	·	1,4	2,0	4,0	·	1,4	9,9	·	·	·	·	·	·	·	·	0,8	·	·	·	·	0,8	4,4	·	·	·	1,5	30,0	·	0,2	56,4	128	+12	11	8	·	·
		Reichenbachschot *	458	·	·	·	·	4,3	3,7	·	·	13,4	·	·	·	·	·	·	·	0,6	·	·	·	·	·	·	8,1	·	·	·	1,2	4,3	·	0,4	36,0	78	-10	8	6	·	·
		Rupertsecken	480	·	1,8	·	2,1	3,3	3,1	·	·	6,0	·	·	·	·	·	·	·	1,3	0,5	·	·	·	0,6	·	·	·	·	·	2,3	1,2	·	·	21,2	39	-23	10	8	·	·
Rhein	Nahe bis Lahn	Kammerforst	460	·	·	·	·	0,6	0,4	·	0,7	14,8	·	·	·	·	·	·	·	1,9	1,9	·	·	·	·	·	7,5	·	·	·	·	0,2	·	0,4	28,4	62	-18	9	4	·	·
		Steeg	110	·	·	·	0,7	1,8	3,6	·	1,4	15,4	·	·	·	·	·	·	·	0,1	1,8	·	·	·	·	·	30,7	·	·	·	·	0,9	·	0,7	57,1	114	+ 7	10	6	·	·
		St. Goarshausen	85	·	·	·	·	5,0	2,1	·	·	2,5	·	·	·	·	·	·	·	·	3,5	·	·	·	·	·	18,4	·	·	·	4,9	4,8	·	4,0	45,2	113	+ 5	8	8	·	·
Lahn	Lahn	Feudingen	410	·	·	·	0,2	1,0	0,0	·	0,6	·	·	·	·	0,3	·	0,1	·	·	0,5	·	·	·	·	·	1,9	·	·	0,1	·	2,4	·	0,8	7,9	10	-70	10	3	·	·
		Quotshausen	338	·	·	·	0,6	0,2	·	0,4	0,2	0,0	·	·	·	·	·	0,6	·	0,2	0,0	·	·	·	·	·	·	·	0,0	·	0,3	·	3,9	·	·	6,4	12	-48	8	1	·	·
		Amönau	224	·	·	·	[0,3]	0,4	0,2	·	1,8	·	·	·	·	0,0	·	0,0	·	·	1,1	·	·	·	·	·	1,2	·	·	2,4	0,2	0,5	·	·	8,1	16	-40	9	4	·	·
	Ohm	Homberg a. d. O.	266	·	·	·	·	·	0,0	·	0,0	0,0	·	·	·	·	1,4	0,0	·	0,2	1,7	·	·	·	·	·	0,3	·	·	0,8	0,3	7,6	·	0,1	12,4	22	-44	9	3	·	·
		Kirchhain	200	·	·	·	·	·	·	·	0,3	0,0	·	·	·	·	0,7	·	·	0,6	0,5	·	·	·	·	·	0,3	·	·	1,7	·	7,5	·	·	11,6	24	-37	7	2	·	·
		Rosenthal	302	·	·	·	0,2	0,9	·	·	1,1	·	·	·	·	0,2	0,4	0,0	·	·	·	·	·	·	·	·	0,5	·	·	3,3	2,2	1,8	·	·	10,6	20	-43	9	4	·	·
	Ohm bis Dill	Marburg (Phys. Inst.)	234	·	·	·	·	0,1	·	·	0,8	·	·	·	·	0,0	0,3	2,2	·	·	0,7	·	·	·	·	·	0,6	·	·	2,6	0,1	2,0	·	0,0	9,6	19	-41	9	3	·	·
		Gießen (Liebigshöhe)	187	·	·	·	0,0	0,2	0,7	0,0	0,7	0,0	·	·	·	0,0	0,5	0,0	·	0,0	0,5	·	·	·	·	·	4,6	·	·	0,7	0,4	3,2	·	·	11,5	23	-38	9	2	·	·
		Niederkleen	208	·	·	·	·	6,2	1,3	0,2	0,9	·	·	0,3	·	0,2	1,3	·	·	0,1	1,5	·	·	·	·	·	2,0	·	·	0,2	1,3	2,1	·	·	18,2	34	-35	13	7	·	·
	Dill	Dillbrecht	352	·	·	·	0,1	1,2	0,3	0,0	1,5	0,0	·	·	·	0,0	0,7	·	·	·	0,7	·	·	·	·	·	1,0	·	·	3,2	0,1	1,8	1,1	0,9	12,6	19	-55	12	6	·	·
		Dillenburg	227	·	·	·	·	2,3	·	·	·	·	·	·	·	·	·	·	·	·	[0,2]	·	·	·	·	·	[0,2]	·	·	[5,3]	·	[2,0]	·	·	13,0	25	-39	5	5	·	·
		Erda	300	·	·	·	·	1,6	1,8	·	0,4	0,4	·	·	·	1,2	·	·	·	0,5	1,5	·	·	·	·	·	5,4	·	·	2,7	·	2,8	·	·	19,3	34	-37	10	7	·	·
		Greifenstein	415	·	·	·	·	3,2	0,5	·	4,5	·	·	·	·	·	0,4	·	·	0,5	0,0	·	·	·	·	·	·	·	·	0,6	·	1,3	·	0,1	11,3	21	-43	8	3	·	·
	Dill bis Aar	Weilburg	225	·	·	·	·	3,0	1,3	·	0,4	0,0	·	·	·	0,0	0,3	·	0,0	0,4	·	·	·	·	·	·	7,8	·	·	1,5	14,6	0,0	·	·	29,3	56	+23	8	5	·	·
		Gemünden	258	·	·	·	0,1	2,3	1,4	·	·	·	·	·	·	·	0,5	·	·	0,8	1,5	·	·	·	·	·	0,7	·	·	·	2,3	·	·	·	9,6	18	-44	8	4	·	·
		Limburg	110	·	·	·	·	3,2	0,4	·	·	·	·	·	·	·	0,1	·	·	·	0,9	·	·	·	·	·	0,7	·	·	1,0	3,2	3,1	·	·	12,6	28	-32	8	4	·	·
		Westerburg	410	·	·	·	0,2	4,4	0,3	0,2	0,6	0,4	·	·	·	·	1,0	·	·	·	1,0	·	·	·	·	·	9,4	·	·	1,5	3,1	3,0	·	1,3	26,4	45	-32	13	4	·	·
	Aar	Schwalbach, Bad	318	·	·	·	0,2	1,0	1,2	0,1	·	12,8	2,2	·	·	·	·	·	·	0,2	1,5	·	·	·	·	·	4,7	·	·	·	7,1	2,2	·	0,2	33,4	61	-22	12	7	·	·
		Panrod	340	·	·	·	·	·	0,2	·	·	20,4	·	·	·	·	0,7	·	·	0,6	0,6	·	·	·	·	·	5,3	0,2	·	·	3,1	·	·	0,1	31,2	68	+15	9	3	·	·
	Lahn	Holzhausen a. d. H.	492	·	·	·	·	2,2	0,7	·	0,8	5,3	·	·	·	·	·	·	·	·	0,9	·	·	·	·	·	23,0	·	·	·	0,5	0,3	·	1,5	35,2	68	+17	9	4	·	·
		Montabaur	252	·	·	·	0,0	9,1	2,5	0,0	0,0	0,2	·	·	·	·	0,4	0,0	·	·	0,4	·	·	·	·	·	1,6	·	·	·	0,4	8,2	0,0	1,0	23,8	42	-33	9	5	·	·
		Ems, Bad	83	·	·	·	·	3,5	4,1	·	0,3	4,0	·	·	·	·	0,1	·	·	·	0,3	·	·	·	·	·	5,6	0,4	·	0,5	0,2	1,8	0,1	1,4	22,3	43	-30	13	6	·	·
Rh	R. Mosel	Koblenz	65	·	·	·	·	1,0	5,0	·	·	0,9	·	·	·	·	·	·	·	·	0,6	·	·	·	·	·	1,5	·	·	0,8	1,3	6,6	·	0,9	18,6	39	-29	9	5	·	·
Mosel	Mosel	Perl	230	Beobachtungen fehlen																																					
		Wincheringen	236	Beobachtungen fehlen																																					
	Sauer	Winterspelt	500	3,5	6,8	4,1	·	·	·	·	·	·	·	·	·	·	·	·	·	·	·	·	·	·	3,3	·	·	·	3,6	2,7	6,5	0,4	3,1	34,0	60	-23	9	8	·	·
		Daleiden	480	Beobachtungen fehlen																																					
		Schneifelforsthaus	657	·	·	·	·	1,9	4,3	·	·	1,4	·	·	·	·	0,0	·	·	·	1,6	·	·	·	·	·	4,0	·	·	1,7	·	15,9	0,2	0,7	31,7	47	-36	9	7	·	·
		Stahlecker	330																																						

Flußgebiet		Ort	Seehöhe m	1	2	3	4	5	6	7	8	9	10	11	12	13	14	15	16	17	18	19	20	21	22	23	24	25	26	27	28	29	30	31	Monatssumme mm	Monatssumme % d. Mittels	Abweichung v. d. Norm.	Zahl der Tage mit Niederschl. ≥ 0,1 mm	Zahl der Tage mit Niederschl. ≥ 1,0 mm	Zahl der Tage mit Niederschl. ≥ 10,0 mm
Mosel	Sauer	Prüm	475	.	.	0,9	.	0,2	3,3	0,1	.	0,5	.	.	.	.	.	.	.	.	0,2	.	.	.	.	0,5	7,4	.	.	2,8	.	8,8	.	0,4	25,7	45	-21	11	4	.
		Ringhuscheid	470	.	.	6,1	.	0,2	1,7	.	.	0,5	.	.	.	.	.	.	.	.	0,2	.	.	.	.	6,1	2,0	.	.	1,2	0,7	11,5	.	.	31,4	50	+31	10	6	.
		Holsthum	205	.	8,3	0,3	.	1,3	2,0	.	.	3,7	.	.	.	.	.	.	.	.	0,7	.	.	.	.	1,3	3,5	.	.	1,6	.	10,3	.	.	31,0	54	+27	10	8	.
	Saar, Blies	Fürth	285	.	5,6	.	1,2	2,7	3,4	.	.	.	.	.	.	.	.	.	.	1,5	.	.	.	.	0,0	.	.	.	.	.	3,8	.	.	18,2			6	6	.
		~~Trippstadt~~ •	~~425~~	1,9	.	13,8	3,4	2,8	3,7	.	1,0	5,4	0,4	0,7	.	.	.	.	.	.	.	.	.	0,2	0,1	15,8	.	.	0,5	.	9,4	.	.	64,3			14	9	.
		Zweibrücken	227	nicht beobachtet																																				
		Pirmasens (Stadtgärt.)	350	.	1,7	.	2,5	1,2	6,4	.	0,6	1,5	.	.	.	.	.	.	.	.	0,6	.	.	.	.	1,2	.	.	0,3	.	1,7	.	.	17,7	32	-38	10	7	.
		Hornbach	290	nicht beobachtet																																				
	Saar	Spieser-Mühlenthal	240	.	4,0	0,1	4,4	1,4	1,9	.	6,4	1,8	.	.	.	.	.	.	.	0,1	0,9	.	.	.	.	0,0	.	.	.	0,0	.	19,6	.	.	40,5	61	+26	10	7	.
		Saarbrücken (Fl.)	189	nicht beobachtet																																				
		Heusweiler	230	.	.	5,1	3,5	.	1,4	.	2,8	.	.	.	.	.	.	.	.	.	0,3	.	.	.	.	.	.	.	.	.	0,3	10,5	.	.	23,9	34	-38	7	5	.
		Lauterbach	220	nicht beobachtet																																				
		Saarlautern	190	nicht beobachtet																																				
		Hermeskeil	525	.	.	.	3,9	4,2	2,6	.	2,2	4,6	.	.	.	.	.	.	.	.	0,6	.	.	.	.	.	0,3	.	.	4,0	.	12,1	.	0,0	26,5	54	-20	9	7	.
		Losheim (Bez. Trier)	300	.	.	0,1	2,5	0,3	1,5	.	0,3	.	.	.	.	.	.	.	.	.	1,1	.	.	.	.	0,3	2,5	.	.	7,0	.	8,0	.	0,7	24,7	38	-40	11	6	.
		Marpingen	280	.	0,7	.	1,9	1,2	2,5	.	1,6	.	.	.	.	.	.	.	.	0,0	1,0	.	.	.	.	0,2	.	.	0,7	.	4,1	.	.	12,9	22	-50	9	6	.
		Kerprichhemmersdf.	220	nicht beobachtet																																				
		Merzig	190	nicht beobachtet																																				
		Oberemmel	210	.	.	.	1,5	1,1	2,0	.	1,2	1,0	.	.	.	.	.	.	.	.	1,5	.	.	.	0,1	0,1	7,5	.	.	0,3	.	4,5	.	.	20,8			11	8	.
	Saar bis Mündung	Trier (Egbertstr.)	146	.	0,0	.	1,4	2,7	2,0	.	0,4	.	.	.	.	.	.	.	.	.	0,8	.	.	.	0,8	0,0	4,6	.	.	0,0	.	9,3	.	.	23,0	41	-33	8	5	.
		Newel	365	.	.	.	.	2,1	1,0	.	.	3,6	0,8	.	.	.	.	.	.	.	1,3	.	.	.	.	.	.	.	.	.	.	5,6	.	.	15,3	27	-42	6	5	.
		Schillingen	515	.	.	.	4,5	7,3	4,3	.	1,3	.	.	.	.	.	.	.	.	1,4	.	.	.	.	.	.	.	4,1	.	.	1,3	15,4	.	4,3	43,9	65	-22	9	9	.
		Gerolstein	378	.	.	1,3	.	1,1	3,6	.	.	2,1	.	.	.	.	.	.	.	.	1,3	.	.	.	.	.	2,5	.	.	1,6	.	8,3	0,1	0,0	21,9	40	-33	9	8	.
		Wilsecker	335	.	1,9	2,1	.	3,6	2,7	.	.	0,7	.	.	.	.	.	.	.	.	1,2	.	.	.	.	.	.	.	.	1,4	.	15,1	.	.	28,7	52	+26	8	4	.
		Meisburg	490	.	2,2	1,0	.	3,0	3,7	0,4	0,0	3,6	0,0	.	.	.	.	.	.	.	1,8	.	.	.	.	.	1,6	.	.	1,5	.	7,6	0,6	.	27,4	49	-29	11	9	.
		Klüsserath	122	.	.	1,0	0,5	1,5	.	0,0	.	0,1	.	.	.	.	.	.	.	.	1,1	.	.	.	.	.	.	.	0,7	7,0	2,4	.	.	.	14,3	27	-39	8	5	.
		Gornhausen	485	.	2,7	.	0,6	1,9	5,2	.	.	12,3	.	.	.	.	.	.	.	.	0,0	0,7	.	.	.	0,2	0,9	.	.	0,5	0,7	6,8	.	0,0	32,5	48	-35	11	5	.
		Altburg	535	.	0,0	0,3	.	7,6	2,2	.	.	2,6	.	.	.	.	.	.	.	.	1,1	.	.	.	.	.	13,5	.	.	3,0	.	10,1	.	0,1	40,5	72	-15	9	7	.
		Bernkastel-Cues	120	.	1,1	.	0,2	1,9	4,5	.	.	8,3	.	.	.	.	.	.	.	.	0,4	.	.	.	.	.	.	.	.	.	7,1	3,2	.	.	26,7	49	-28	8	6	.
		Hontheim	390	.	0,3	.	.	1,3	2,8	.	0,4	4,5	.	.	.	.	.	.	.	.	.	.	.	.	.	.	15,7	.	.	0,7	.	17,7	.	0,4	44,3	84	-9	9	6	.
		Blankenrath	397	.	.	1,8	.	.	5,3	.	.	5,4	0,7	.	.	.	.	.	.	.	1,4	.	.	.	.	.	6,4	.	.	.	.	7,9	.	0,8	29,7	51	-26	8	6	.
		Düngenheim	460	.	.	.	.	0,5	3,2	.	.	0,9	.	1,2	.	.	.	.	.	1,4	0,0	.	.	.	.	0,2	4,1	.	.	1,9	.	12,1	1,1	0,0	36,6	68	-17	10	9	.
		Treis a. d. Mosel	96	.	.	.	.	3,3	4,2	.	.	13,4	.	.	.	.	.	.	.	.	1,0	.	.	.	.	.	2,9	.	.	0,9	3,5	12,4	.	0,1	41,7	75	+ 2	9	7	.
		Münstermaifeld	270	.	.	.	.	0,1	5,4	.	.	12,5	.	.	.	.	.	.	.	.	.	.	.	.	.	.	3,0	.	.	.	4,9	11,1	.	.	37,0	66	- 6	6	5	.
		Längerhahn	480	.	.	.	.	1,2	2,1	.	.	4,1	0,6	.	.	.	.	.	.	.	1,1	.	.	.	.	.	12,4	.	.	.	0,1	4,3	.	1,6	29,5	56	-23	9	7	.
Mosel bis Ruhr	Rhein	Selters	260	.	.	.	0,3	6,2	3,9	0,1	0,2	1,8	.	.	.	0,1	0,5	.	.	.	0,2	.	.	.	.	0,0	2,8	0,1	.	3,6	22,8	10,2	0,4	2,6	56,0	102	+ 1	16	8	.
		Niedermendig	216	.	.	.	.	0,4	1,1	0,3	.	3,4	.	.	.	0,0	0,0	.	.	.	0,4	.	.	.	.	0,0	3,4	.	.	0,0	1,4	8,5	.	1,2	27,1	49	-23	9	6	.
		Neuwied	65	.	.	.	.	3,6	2,4	.	.	6,6	.	.	.	.	.	.	.	.	.	.	.	.	.	.	.	5,0	.	1,6	5,2	9,2	.	.	33,6	73	-10	7	7	.
	Wied	Hachenburg	360	.	.	.	.	6,4	0,6	.	.	.	.	.	.	.	1,2	.	.	.	0,8	.	.	.	.	.	14,9	.	.	6,6	2,2	7,0	0,3	0,4	40,9	63	-24	10	6	.
		Altenkirchen	220	.	.	.	.	5,8	1,0	.	.	.	.	.	.	.	1,1	.	.	.	0,8	.	.	.	.	.	6,5	.	.	5,4	0,8	10,5	2,5	0,7	35,1	55	-29	10	7	.
		Harschbach	284	.	.	.	.	3,9	3,5	.	1,0	11,3	1,7	.	.	0,7	0,3	.	.	.	0,4	.	.	.	.	.	.	.	.	3,5	4,3	9,2	.	2,5	41,9	71	-17	12	9	.
		Asbach	264	.	.	.	0,3	0,4	2,4	.	.	.	.	.	.	0,5	0,3	.	.	.	.	.	.	.	.	.	.	.	.	4,3	3,7	4,8	3,8	8,5	32,1	51	-31	10	6	.
		Scheuerchen	260	.	.	.	.	0,9	3,7	.	0,4	.	.	.	.	.	.	.	.	.	0,4	.	.	.	.	.	.	.	.	5,6	3,2	11,0	.	2,5	27,7	44	-35	8	5	.
	Ruhr	Rheinbrohl	55	.	.	.	.	0,2	1,9	.	.	.	.	.	.	.	.	0,0	.	.	2,0	.	.	.	.	.	2,2	.	.	2,2	7,3	6,8	.	.	22,6	47	-25	7	6	.
	Ahr	Ahrhütte	400	.	.	.	.	1,5	1,2	2,0	.	.	.	.	.	.	.	.	.	.	1,2	.	.	.	.	.	4,6	.	.	1,7	.	8,5	.	1,7	23,0			9	8	.
		Dreis	475	.	.	0,1	.	0,8	1,3	.	.	1,5	.	.	.	.	.	.	.	.	1,1	.	.	.	.	.	7,7	.	.	2,1	.	5,5	.	0,2	20,1	37	-36	9	6	.
		Arenberg	540	.	.	.	.	.	4,0	0,5	.	.	.	.	.	.	.	.	.	.	.	.	.	.	.	.	14,0	.	.	3,4	0,0	6,1	1,0	2,6	31,0	63	-19	7	6	1

• Burgalben 350

Flußgebiet	Ort	See-höhe m	1	2	3	4	5	6	7	8	9	10	11	12	13	14	15	16	17	18	19	20	21	22	23	24	25	26	27	28	29	30	31	Monatssumme mm	% d. Norm.	Abweichung v. d. Norm.	Zahl der Tage mit Niederschl. ≥0,1	≥1,0	≥10,0	Schnee
Mosel bis Ruhr	Nürburg	621	·	·	·	·	1,4	4,9	0,1	0,2	0,5	·	·	·	·	·	·	·	·	0,7	·	·	·	·	·	15,8	·	·	0,2	·	13,3	0,3	4,0	41,4			11	5	·	·
	Adenau	302	·	·	·	·	1,5	3,2	·	·	·	1,2	·	·	·	·	·	·	·	·	·	·	·	·	·	13,7	·	·	0,6	·	20,2	·	2,4	42,8	75	-14	7	6	·	·
Ahr	Kesseling	240	·	·	·	·	1,1	4,7	·	0,3	·	·	·	·	·	·	·	·	·	0,8	·	·	·	·	·	5,8	·	·	1,0	5,7	15,6	·	4,6	43,6			9	7	·	·
	Houverath	348	·	·	·	·	3,6	1,2	3,0	·	·	·	·	·	·	·	·	·	·	0,0	·	·	·	0,0	0,8	18,0	·	·	·	2,5	15,3	·	3,7	48,1			8	7	·	·
	Ahrweiler-Land	110	·	·	·	·	1,1	2,9	0,2	0,5	·	·	·	·	·	0,3	·	·	·	·	·	·	·	·	·	5,6	·	·	1,4	1,4	13,3	0,3	2,0	29,0	59	-21	11	7	·	·
Rh	Bonn	60	·	·	·	·	0,7	3,6	1,0	0,1	·	·	·	·	·	0,2	·	·	·	0,0	·	·	·	·	·	5,0	·	·	2,5	7,5	5,1	·	0,0	25,7	49	-27	9	6	·	·
Sieg	Hohenroth	635	·	·	·	0,2	·	·	1,2	·	·	2,3	·	·	0,6	·	·	0,8	·	·	·	·	·	·	·	1,6	·	·	0,9	·	8,2	2,6	3,4	21,8	25	-65	10	6	·	·
	Hilchenbach	355	·	·	·	0,0	0,1	0,0	0,0	0,4	0,0	·	·	·	0,4	0,9	·	·	·	0,8	·	·	·	·	·	1,4	·	·	0,9	0,3	9,4	0,5	1,0	16,1	23	-54	11	3	·	·
	Eichen	302	·	·	·	·	·	0,5	·	0,1	·	·	·	·	·	·	·	·	·	0,7	·	·	·	·	·	3,3	·	·	1,0	·	8,0	4,5	0,5	18,6	25	-55	8	4	·	·
	Siegen (Kläranlage)	295	·	·	·	·	1,7	1,3	·	·	·	·	·	·	·	·	·	·	·	0,8	·	·	·	·	·	5,6	·	·	·	·	7,1	0,9	0,1	17,5	29	-43	7	4	·	·
	Kirchen	195	·	·	·	·	2,4	1,5	·	·	·	·	·	·	·	0,8	·	·	·	0,2	·	·	·	·	·	4,0	·	·	3,2	0,1	8,0	1,0	0,8	22,0	34	-43	10	6	·	·
	Burbach	360	·	·	·	0,6	3,0	1,6	·	·	·	·	·	·	·	0,9	·	·	·	1,2	·	·	·	·	·	1,7	·	·	6,4	0,5	4,5	0,4	1,2	22,2	31	-50	11	7	·	·
	Morsbach	210	·	·	·	·	2,4	0,8	0,2	·	·	·	·	·	0,2	1,2	·	·	·	0,4	·	·	·	·	·	2,0	·	·	2,0	5,0	12,6	0,5	0,9	28,2	43	-38	12	6	·	·
	Salsburg	612	·	·	·	·	3,6	2,1	·	0,0	0,3	·	·	·	·	0,4	1,2	·	·	1,6	·	·	·	·	·	0,7	·	·	4,6	0,3	4,6	0,8	1,4	21,6	31	-47	12	7	·	·
	Rossel	120	·	·	·	0,2	3,3	1,8	·	0,2	·	·	·	·	·	0,7	·	·	·	0,1	·	·	·	·	·	4,3	·	·	1,3	1,8	18,5	0,3	0,8	33,3	53	-30	12	6	·	·
	Blankenberg	170	·	·	·	0,3	2,2	2,2	·	0,8	·	·	·	·	·	0,2	·	·	·	0,2	·	·	·	·	·	1,5	·	·	1,2	3,6	8,3	0,4	0,7	21,6	34	-42	12	6	·	·
	Siegburg	61	·	·	·	0,0	0,5	1,0	0,1	·	·	·	·	·	·	0,0	·	0,0	·	0,0	·	·	·	·	0,0	·	·	·	9,4	5,0	11,5	0,0	0,9	28,4	47	-32	7	4	·	·
Sieg, Agger bis Wupper	Bergneustadt	240	·	·	0,5	·	1,5	0,5	·	1,3	·	·	·	·	·	0,9	·	·	·	·	·	·	·	·	·	3,4	·	·	4,1	0,3	15,8	2,6	·	30,9	40	-46	10	6	·	·
	Rods-Mühlenbach	410	·	·	1,9	0,0	0,8	0,2	0,0	0,4	2,7	·	·	·	·	1,3	·	·	0,0	·	·	·	·	·	·	7,0	·	·	5,5	0,0	15,0	1,2	0,6	37,6	44	-47	11	7	·	·
	Hülsenbusch	308	·	·	·	0,3	1,8	0,8	0,1	0,2	·	·	·	·	0,1	1,6	·	·	0,4	0,0	·	·	·	·	·	5,5	·	·	9,0	·	17,1	0,9	1,1	38,9	49	-41	13	6	·	·
	Loope	118	·	·	·	0,0	0,5	·	0,0	0,6	·	·	·	·	0,0	·	·	·	0,0	·	·	·	·	·	·	1,6	·	·	7,0	2,8	9,0	·	1,2	22,7	32	-48	7	5	·	·
	Seelscheid	213	·	·	8,6	·	1,7	1,9	·	0,3	·	·	·	·	·	0,2	·	·	·	·	·	·	·	·	·	3,3	·	·	2,3	9,3	8,9	1,2	1,0	38,3	55	-31	11	9	·	·
	Unterkotten	160	·	·	0,0	0,4	1,2	0,3	0,6	0,4	·	·	·	·	·	1,5	·	·	0,3	·	·	·	·	·	·	1,3	·	·	10,5	0,2	11,8	0,5	1,3	30,3			13	6	·	·
Sieg bis Wupper	Brühl	63	·	·	·	·	·	3,3	·	0,8	·	·	·	·	·	·	·	·	·	0,3	·	·	·	·	3,9	11,7	·	·	6,0	5,5	14,3	·	0,5	46,3	83	-10	9	6	·	·
	Wahn	50	·	·	·	0,3	0,6	1,5	0,2	0,6	·	·	·	·	·	0,6	·	·	·	0,7	·	·	·	·	·	4,6	·	·	6,1	7,1	7,6	0,6	0,1	30,6	56	-24	13	5	·	·
	Köln (Flughafen)	49	·	·	0,0	0,0	0,1	1,2	0,4	0,3	0,0	·	·	·	0,0	0,6	·	·	·	0,2	·	·	·	·	1,2	43,8	·	·	13,1	4,3	8,3	0,3	0,1	73,9	142	+22	13	6	·	·
	Leverkusen	44	·	·	0,6	·	·	0,6	0,4	0,7	1,5	·	·	·	·	0,4	·	·	·	·	·	·	·	·	·	17,4	·	·	4,0	1,8	6,4	0,3	0,1	34,2	73	-13	12	5	·	·
Wupper	Kreuzberg	373	·	·	0,0	·	0,0	0,5	0,1	0,2	1,0	·	·	·	0,3	1,0	·	·	0,0	0,4	·	·	·	·	·	3,5	·	·	8,2	0,0	8,3	2,4	1,0	26,9	32	-58	12	7	·	·
	Kleineichen	270	·	·	4,5	·	0,0	0,8	0,1	0,5	1,1	·	·	·	0,3	1,5	·	·	·	0,2	·	·	·	·	·	1,6	·	·	5,6	0,1	10,2	1,0	1,2	28,7	35	-52	14	8	·	·
	Schwelm	210	·	·	·	0,0	0,5	0,3	0,5	0,4	0,2	·	·	0,2	0,3	1,4	·	·	·	0,0	·	·	·	·	0,0	2,3	·	·	4,9	0,7	14,5	4,1	0,9	31,2	42	-43	14	5	·	·
	~~Wuppertal~~ +	~~161~~	·	·	·	·	1,2	1,0	0,2	0,6	0,7	·	·	0,1	1,8	·	·	·	·	·	·	·	·	·	·	0,7	·	·	6,3	3,2	12,3	4,1	3,2	35,4	47	-41	13	8	·	·
	Solingen (Schützenstr.)	252	·	·	1,0	·	0,4	1,7	0,1	1,3	0,0	·	·	·	0,0	1,2	·	·	0,0	·	·	·	·	·	0,0	3,3	·	·	10,6	0,5	6,1	1,5	1,6	29,3	38	-48	12	9	·	·
	Wermelskirchen	310	·	·	3,1	·	·	2,1	1,4	·	·	·	·	·	0,8	1,2	·	·	0,4	0,6	·	·	·	·	·	4,2	·	·	12,3	·	8,5	2,3	5,9	42,8	55	-25	12	9	·	·
Erft	Münstereifel	290	·	·	·	·	2,1	4,3	·	·	·	·	·	·	0,2	0,3	0,2	·	·	0,2	·	·	·	·	·	19,2	·	·	1,3	3,2	18,4	4,2	3,5	57,1	106	+ 3	12	8	·	·
	Euskirchen	170	·	·	·	·	0,4	3,9	0,2	·	·	·	·	·	·	0,0	·	·	·	0,0	·	·	·	·	·	6,3	·	·	7,5	5,5	10,8	·	1,9	36,5	75	-12	8	6	·	·
	Rheinbach	174	·	·	·	·	·	4,0	·	·	·	·	·	·	·	·	·	·	·	·	·	·	·	·	·	8,0	·	·	2,0	6,8	9,5	·	4,0	34,3	66	-18	6	6	·	·
	Metternich	125	·	·	·	·	1,2	0,4	4,6	0,4	·	·	·	·	·	0,2	·	·	·	0,1	·	·	·	·	0,1	10,2	·	·	11,6	9,6	8,7	0,1	1,6	46,8	86	- 8	13	7	·	·
	Hergarten	337	·	·	·	·	3,4	7,3	·	·	·	·	·	·	·	·	·	·	·	·	·	·	·	·	·	1,2	·	·	4,6	1,2	20,9	·	4,6	43,2	81	-10	7	7	·	·
	Erp	127	·	·	·	·	2,4	2,3	2,6	0,9	·	·	·	·	·	0,2	·	·	·	·	·	·	·	·	·	8,2	·	1,4	·	10,1	11,2	0,3	1,9	41,5	87	- 6	11	8	·	·
	Oberbolheim	103	·	·	·	·	·	5,9	·	1,5	·	·	·	·	·	·	·	·	·	·	·	·	·	·	·	22,6	·	·	19,8	6,4	13,2	·	4,0	73,4	153	+25	7	7	·	·
Rhein	Benninghof	130	·	·	5,8	·	1,3	0,0	0,3	·	·	·	·	·	0,0	·	·	·	·	·	·	·	·	·	·	3,4	·	·	13,2	14,3	8,2	2,7	0,1	49,3	74	-18	9	7	·	·
	Düsseldorf-Gerresh.	67	·	·	·	·	0,3	0,6	0,3	0,5	·	·	·	·	·	1,1	·	·	·	·	·	·	·	·	·	3,8	·	·	12,7	10,5	10,5	1,2	0,2	41,7	77	-12	11	6	·	·
	Krefeld	38	·	·	4,8	·	2,6	1,4	·	0,3	·	·	·	·	0,0	0,8	·	·	·	0,0	·	·	·	·	0,8	7,7	·	·	9,2	1,6	12,0	0,2	1,5	42,9	98	- 1	12	8	·	·
	Duisburg (Bot.Gart.)	39	·	·	0,1	·	0,4	0,6	0,5	·	·	·	·	·	·	0,6	·	·	·	·	·	·	·	·	1,2	3,5	·	·	9,6	2,3	12,8	0,6	0,6	32,8	60	-22	12	5	·	·
Quelle bis Mühlen Ruhr	Brunskappel	410	·	·	·	·	1,3	0,1	0,1	0,3	·	·	0,0	·	1,5	·	·	·	0,3	0,4	·	·	·	·	·	10,0	·	·	3,1	3,1	2,1	0,6	1,2	24,1	30	-56	13	7	·	·
	Bigge	329	·	·	·	0,1	0,4	·	·	2,5	10,0	·	·	0,2	0,3	0,9	·	·	0,2	0,5	·	·	·	·	·	10,7	·	·	3,2	6,6	3,8	0,7	1,4	41,5	56	-32	15	7	·	·
	Enste	300	·	·	·	·	·	·	·	3,2	1,3	·	·	·	·	0,4	·	·	·	·	·	·	·	·	·	5,6	·	·	6,5	11,6	12,4	2,1	0,8	43,9	60	-29	9	7	·	·

+ Lichtenplatz 376

Flußgebiet		Ort	Seehöhe m	1	2	3	4	5	6	7	8	9	10	11	12	13	14	15	16	17	18	19	20	21	22	23	24	25	26	27	28	29	30	31	Monatssumme mm	Monatssumme % d. Norm.	Abweichung v. d. Norm.	Zahl der Tage mit Niederschl. ≥0,3	≥1,0	≥10,0	☒
Ruhr	Quelle bis Möhne	Eslohe	325	·	·	·	0,1	0,3	·	·	1,7	1,7	·	·	0,2	0,3	0,0	·	·	·	0,0	·	·		·	·	12,0	·	·	3,8	·	5,3	0,9	2,3	28,6	38	-47	11	6	·	·
		~~Arnsberg~~ *	~~189~~	·	·	·	·	0,3	·	0,1	2,3	16,8	·	·	·	·	·	·	·	·	0,8	·	·	·	·	·	5,1	·	·	17,3	2,6	10,4	0,4	0,2	56,3	85	-10	11	6	·	·
		Allendorf	310	·	·	·	·	1,2	·	·	1,1	0,3	·	·	·	·	·	·	·	·	0,3	·	0,3	·	·	·	25,2	·	·	4,3	·	10,3	1,3	2,1	46,4	63	-28	10	7	·	·
		~~Langscheid~~ **	~~355~~	·	·	·	·	·	0,8	0,5	2,8	·	·	·	·	·	·	·	·	·	0,8	0,2	·	·	·	·	7,4	·	·	5,0	2,3	5,7	1,8	0,5	27,8	38	-45	11	6	·	·
	Möhne	Brilon	450	·	·	·	·	2,4	0,7	·	2,4	6,5	·	·	0,7	2,3	0,9	·	·	·	0,3	0,4	·	·	·	·	10,8	·	·	7,4	4,0	8,1	0,9	1,1	48,9	68	-23	15	9	·	·
		Warstein	295	·	·	·	·	·	0,4	·	2,9	20,0	·	·	0,0	1,5	0,7	·	·	·	1,1	0,5	·	·	·	·	6,8	·	·	15,8	8,6	9,7	2,1	2,6	72,7	110	+ 7	13	10	·	·
		Möhnetalsperre	185	·	·	·	·	0,6	·	·	1,1	1,5	·	·	0,9	·	0,4	·	·	·	·	·	·	·	·	·	4,9	·	·	34,0	7,2	10,6	0,3	0,2	61,7	91	- 6	11	6	·	·
	Röhr	Neuenrade	324	·	·	·	·	1,6	·	·	0,8	5,5	·	·	0,1	0,9	0,6	·	·	·	0,1	0,1	·	·	·	·	8,9	·	·	4,4	0,0	10,1	2,1	2,0	37,2	52	-35	13	7	·	·
		Langschede	116	·	·	1,6	·	0,8	·	·	1,2	0,5	·	·	0,4	·	0,6	·	·	·	·	·	·	·	·	·	6,2	·	·	7,9	10,5	9,3	1,5	1,0	41,5	75	-13	12	8	·	·
		Iserlohn	288	·	·	·	·	1,2	0,4	·	1,0	2,9	·	·	0,9	0,5	0,8	·	·	·	·	0,1	·	·	·	·	7,7	·	·	6,7	0,9	9,8	1,3	2,0	36,2	57	-28	14	8	·	·
	Lenne	Kahler Asten	840	0,0	·	·	0,8	2,0	0,4	·	1,1	0,4	·	0,0	0,5	1,9	0,8	·	0,4	·	0,9	·	·	·	·	·	2,3	·	·	8,6	0,2	6,5	1,0	1,7	29,5	31	-64	16	8	·	·
		Fleckenberg	352	·	·	·	0,2	·	·	·	0,5	8,0	·	·	·	0,2	0,2	0,2	·	·	·	0,0	·	·	·	·	1,2	·	·	1,4	·	6,0	0,3	1,7	19,9	26	-57	11	5	·	·
		Altenhundem	305	·	·	·	0,2	0,3	·	·	0,3	1,5	·	·	·	0,5	·	·	·	·	·	·	·	·	·	·	15,2	·	·	5,9	·	14,3	0,3	1,5	40,0	60	-27	10	5	·	·
		Olpe	346	·	·	·	·	·	0,9	·	·	·	·	·	·	0,3	0,8	·	·	·	·	·	·	·	·	·	5,6	·	·	2,9	0,2	27,6	0,7	0,6	39,6	48	-43	9	3	·	·
		Pütthof	440	·	·	·	0,0	0,6	0,0	·	1,2	0,0	·	·	·	0,4	0,7	·	0,0	0,0	·	·	·	·	·	0,0	6,3	·	·	5,1	0,0	14,3	1,3	0,9	30,8	37	-52	9	5	·	·
		Attendorn	250	·	·	·	·	0,5	·	0,1	1,0	3,8	·	·	·	0,6	0,3	·	·	·	·	0,4	·	·	·	·	7,4	·	·	5,4	·	14,2	0,2	0,4	34,3	50	-35	12	5	·	·
		Serkenrode	350	·	·	·	0,1	·	0,1	·	2,3	·	·	·	·	·	·	·	·	·	·	1,8	·	·	·	·	12,7	·	·	6,6	·	0,8	0,9	0,8	26,1	35	-48	9	4	·	
		Herscheid	438	·	·	·	·	3,0	·	·	·	·	·	·	·	·	0,2	1,3	·	·	0,5	·	·	·	·	·	6,5	·	·	3,7	·	9,1	1,1	·	25,4	34	-49	8	6	·	·
		Lüdenscheid	447	·	·	·	0,0	1,8	0,8	0,4	1,0	9,1	·	·	0,0	0,5	1,2	·	0,2	0,0	0,2	·	·	·	·	·	7,9	·	·	4,6	0,1	11,0	3,4	2,4	44,6	56	-35	15	9	·	·
	Volme	Meinerzhagen	408	·	·	·	·	1,4	·	0,2	0,9	·	·	·	·	0,2	1,8	·	·	·	0,3	0,5	·	·	·	·	3,3	·	·	4,1	·	11,6	1,2	1,7	27,2	33	-55	12	7	·	·
		Priorei	170	·	·	3,7	·	1,6	·	·	0,2	6,0	·	·	·	·	2,0	·	·	·	1,2	·	·	·	·	·	12,1	·	·	6,8	0,2	7,2	0,1	2,4	43,5			12	9	·	·
		Halver	422	·	·	·	·	2,0	1,2	0,9	1,1	3,7	·	·	·	0,9	1,0	·	·	·	·	·	·	·	·	·	3,6	·	·	6,1	·	8,1	3,3	1,7	33,6	42	-46	12	10	·	·
		Ennepetalsperre	273	·	·	·	·	0,1	0,2	·	·	5,0	·	·	·	·	1,5	·	·	·	·	0,6	·	·	·	·	·	4,0	·	·	8,5	·	9,1	4,0	1,5	34,5	43	-43	10	7	·	·
	Röhr	Wengern	90	·	·	·	0,0	0,2	0,1	·	1,2	0,4	·	·	0,3	0,3	1,0	0,0	·	·	0,0	·	·	·	·	·	12,0	·	·	4,0	1,0	14,2	1,5	0,2	36,4	57	-28	13	7	·	·
		Langenberg	115	·	·	·	·	2,0	·	7,0	·	·	·	·	·	·	2,2	·	·	·	·	·	·	·	·	·	5,2	·	·	14,6	4,4	9,0	1,9	0,9	47,2	66	-24	9	8	·	·
		Essen-Mülh. (Flugh.)	120	·	·	0,0	·	1,2	0,7	0,3	0,4	·	·	·	0,0	0,0	0,8	·	·	·	·	0,0	·	·	·	·	2,0	·	·	12,7	3,0	11,6	1,4	0,5	34,6	63	-27	11	6	·	·
Ruhr bis Lippe	Emscher	Dortmund-Brünninghs.	110	·	·	0,0	·	0,6	0,5	0,0	0,9	0,6	·	·	0,4	0,2	0,8	·	·	·	·	0,0	·	·	·	·	·	7,5	·	·	6,2	0,3	7,0	1,3	0,1	26,4	48	-29	13	4	·	·
		Recklinghausen	101	·	·	·	·	0,5	·	1,0	0,1	·	·	·	·	·	0,2	0,4	·	·	·	·	·	·	·	·	·	8,5	·	·	10,2	0,8	17,6	1,9	0,3	41,5	69	-18	11	5	·	·
		Bochum (Bergschule)	83	·	·	·	·	0,6	0,4	0,3	0,3	0,0	·	·	0,1	0,2	0,8	0,8	·	·	0,0	0,0	·	·	0,0	·	0,0	12,4	·	·	12,5	1,0	13,6	1,7	0,5	45,2	75	-15	14	5	·	·
	R.	Dinslaken-Hiesfeld	30	·	·	·	·	·	0,8	0,9	·	·	·	·	·	·	0,2	·	·	·	·	·	·	·	·	·	6,6	·	·	9,0	3,6	10,6	10,8	0,4	42,9	78	-12	9	5	·	·
Lippe	L.	Paderborn	137	·	·	·	0,0	1,1	0,0	·	0,5	·	·	0,4	2,0	2,0	0,6	·	·	·	0,0	·	·	·	·	·	2,4	·	·	7,7	1,6	2,9	0,0	1,5	22,7	37	-38	11	8	·	·
	Alme	Wewelsburg	215	·	·	·	·	2,5	·	·	0,9	0,7	·	0,2	1,4	3,6	3,0	·	·	·	0,0	0,1	·	·	·	·	1,0	·	·	7,5	0,2	4,7	0,2	2,3	28,3	46	-33	14	8	·	·
		Fürstenberg	352	·	·	·	·	1,0	·	·	1,2	·	·	·	·	·	·	·	·	·	5,5	·	·	·	·	·	3,5	·	·	8,0	·	3,5	0,0	3,0	25,7			7	7	·	·
		Blankenrode	382	·	·	·	·	1,8	0,6	·	0,2	·	·	·	0,7	2,3	3,2	·	·	·	·	·	·	·	·	·	·	·	·	·	·	0,2	·	1,1	10,1	15	-59	8	4	·	·
		Dörenhagen	268	·	·	·	·	2,2	·	·	·	·	·	·	1,1	2,8	1,3	·	·	·	0,5	·	·	·	·	·	2,6	·	·	13,6	3,4	2,7	0,2	3,3	33,7	51	-32	11	9	·	·
	Lippe	Lippstadt	79	·	·	·	0,0	0,5	0,4	0,0	·	·	·	0,0	0,0	0,0	0,9	0,0	0,0	0,0	·	·	·	·	·	·	0,5	·	·	11,2	0,5	12,3	0,0	0,0	26,3	46	-31	7	2	·	·
		Effeln	280	·	·	·	·	0,5	·	·	0,8	2,2	·	·	1,1	1,9	·	·	·	·	·	·	·	·	·	·	7,1	·	·	5,2	·	7,0	·	0,6	26,4	44	-34	9	6	·	·
		Hovestadt	70	·	·	·	·	·	·	·	·	·	·	·	·	13,0	·	·	·	·	·	·	·	·	·	·	8,5	·	·	15,8	·	5,6	·	·	42,9	84	- 8	4	4	·	·
	Ahse	Werl	94	·	·	·	·	0,6	0,0	0,0	1,6	0,0	·	·	0,5	0,5	0,1	·	·	·	0,0	·	·	·	·	·	6,0	·	·	7,6	2,2	6,8	0,0	0,5	26,4	45	-32	10	5	·	·
		Hamm	63	·	·	·	·	0,8	·	·	2,0	·	·	·	·	·	·	·	·	·	·	·	·	·	·	·	12,2	·	·	12,0	·	8,5	·	0,5	36,0	67	-18	6	4	·	·
	Lippe	Kappenberg	100	·	·	·	·	0,0	·	·	·	·	·	·	1,4	0,0	0,6	·	·	·	·	·	·	·	·	·	·	8,2	·	·	8,7	·	6,3	0,0	0,7	25,9	48	-28	6	4	·	·
		Lüdinghausen	58	·	0,0	·	0,0	·	0,3	0,1	0,0	·	·	·	·	0,0	0,4	·	·	·	·	·	·	·	·	·	12,7	·	0,0	4,6	1,2	3,4	0,1	0,2	23,0	45	-28	9	4	·	·
		Dülmen	67	·	·	·	·	·	·	·	·	·	·	·	·	·	·	·	·	·	·	·	·	·	·	·	11,8	·	·	5,3	5,9	4,0	3,4	·	30,4	58	-22	5	5	·	·
		Hervest-Dorsten	34	·	·	·	·	·	·	2,4	·	·	·	·	·	0,3	0,2	·	·	·	·	·	·	·	·	·	7,8	·	·	7,7	6,1	8,1	1,3	0,2	34,1	60	-23	9	6	·	·
Lippe bis Grenze	Rhein	Wesel	24	·	·	·	·	2,8	·	0,8	·	·	·	·	·	·	·	·	·	·	·	·	·	·	·	0,1	5,6	·	·	6,1	1,5	5,6	3,5	0,4	26,4	49	-28	9	6	·	·
		Rees	19	·	·	·	·	3,6	0,8	0,4	·	·	·	·	·	0,2	0,5	·	·	·	·	·	·	·	·	0,8	1,9	·	·	2,4	0,4	8,9	6,7	1,6	28,2	55	-23	12	6	·	·
		Kleve	46	·	·	·	·	1,7	1,6	0,8	·	·	·	·	·	·	0,8	·	·	·	·	·	·	·	·	0,2	0,1	·	·	5,3	0,2	3,3	1,3	6,1	21,4	38	-36	11	6	·	·

* Arnsberg 165 ** Hellefeld 355

Flußgebiet		Ort	See-höhe m	1	2	3	4	5	6	7	8	9	10	11	12	13	14	15	16	17	18	19	20	21	22	23	24	25	26	27	28	29	30	31	Monatssumme mm	% d. Norm.	Abweichung v. d. Norm.	Zahl der Tage mit Niederschl. ≥0,1	≥1,0	≥10,0
Maas																																							
Roer	R.	Monschau-Dreiseg.	420	.	.	.	.	1,2	3,9	.	0,1	.	.	.	.	.	0,0	.	.	.	0,1	.	.	.	.	0,3	.	.	.	3,2	.	33,1	0,4	5,4	48,1	66	-25	9	5	.
	Urft	Schmidtheim	568	.	.	.	.	3,3	7,3	0,2	.	.	.	.	0,0	.	0,0	0,0	.	.	1,4	.	.	.	.	.	3,2	.	.	6,3	0,9	19,4	.	3,7	37,2	64	-21	9	8	.
		Hollerath	600	.	.	.	.	1,9	.	.	.	.	.	.	.	.	.	.	.	0,0	0,7	.	.	.	0,2	0,2	0,3	.	.	2,7	0,7	17,2	0,1	1,7	25,7	37	-43	10	4	.
		Schleiden	380	.	.	.	.	1,5	0,5	.	.	.	.	.	.	.	.	.	.	.	0,7	.	.	.	.	.	0,3	.	.	0,6	.	20,2	.	3,5	27,3	47	-31	7	3	.
	R.	Drove	180	.	.	.	.	4,0	0,6	1,2	1,4	.	.	.	0,1	.	.	.	.	.	0,8	.	.	.	.	.	5,9	.	.	6,2	12,5	31,4	.	3,2	67,3	134	+17	11	8	.
	Inde	Rötgen (Greppstr.)	440	.	.	.	.	3,8	3,9	0,2	.	.	.	.	0,1	.	0,2	.	.	.	0,0	.	.	.	.	0,2	0,0	.	.	7,9	0,3	13,5	.	3,7	35,8	56	-31	10	5	.
		Eschweiler	205	.	.	.	.	5,0	3,8	.	1,1	.	.	.	0,2	.	.	.	.	.	0,2	.	.	.	.	1,5	1,5	.	0,3	26,9	0,7	11,9	.	1,8	54,9	104	+ 2	12	8	.
	R.	Erkelenz	99	.	.	.	.	.	2,5	1,0	0,1	.	.	.	.	.	.	.	.	.	.	.	.	.	1,9	14,5	.	.	21,4	.	13,5	0,2	4,0	58,1	121	+12	9	7	.
	Wurm	Aachen (Met. Obs.)	202	.	.	7,5	0,0	5,5	1,0	0,4	0,8	0,0	.	.	0,3	.	0,1	0,0	.	.	0,1	.	.	.	.	1,3	0,0	.	0,3	4,3	2,5	10,3	.	0,6	35,6	57	-24	14	7	.
		Herzogenrath	163	.	.	6,8	.	6,1	0,5	0,7	0,9	0,2	.	.	.	.	0,1	.	.	.	.	.	.	.	.	0,3	.	.	.	2,0	0,9	11,0	0,2	0,2	32,1	56	-25	13	4	.
		Linnich	80	.	.	0,2	.	1,0	5,5	0,6	0,5	.	.	.	.	.	.	.	.	.	0,1	.	.	.	.	0,1	22,8	.	.	29,3	1,6	14,0	1,6	0,1	74,2	163	+29	17	7	.
	R.	Waldenrath	83	.	.	.	.	1,3	1,0	1,6	0,2	.	.	.	.	.	0,1	.	.	.	.	.	.	.	.	0,2	.	.	0,1	6,0	0,5	10,1	0,0	0,5	20,7	54	-27	11	4	.
Roer bis Grenze	M.	Elmpt	63	.	.	1,6	.	2,3	2,9	.	.	.	.	.	.	.	.	.	.	.	.	.	.	.	.	1,6	17,7	.	.	5,7	2,6	8,6	0,2	5,3	45,6	78	- 9	10	6	.
	Niers	Jackerath +	108	.	.	0,6	.	.	2,7	.	0,1	.	.	.	.	.	.	.	.	.	.	.	.	.	.	3,9	17,0	.	.	18,4	8,2	12,0	.	.	64,1	136	+16	8	6	.
		München-Gladb.-H.	75	.	.	1,4	.	3,4	2,1	2,1	.	.	.	.	.	.	.	0,2	.	.	.	.	.	.	.	0,9	6,1	.	.	17,2	0,1	8,3	1,0	1,1	45,9	91	- 5	12	9	.
		Bracht	51	.	.	9,7	.	1,5	0,3	.	.	.	.	.	.	.	.	.	.	.	.	.	.	.	2,8	6,4	.	.	3,2	1,3	4,2	3,1	4,5	37,0	77	-11	10	9	.
		Issum	27	.	.	0,0	.	1,4	0,0	0,4	0,0	.	.	.	.	0,0	0,9	.	.	.	.	.	.	.	.	1,5	5,6	.	.	5,8	.	12,2	1,4	2,6	31,5	61	-20	9	7	.
		Walbeck	35	.	.	0,0	.	1,4	0,9	0,4	.	.	.	.	.	.	0,5	.	.	.	.	.	.	.	.	4,3	.	.	.	2,8	0,8	3,4	0,2	2,3	17,0	31	-38	10	5	.
		Keppeln	35	.	.	.	.	3,1	1,7	0,9	0,0	0,0	.	.	.	0,1	0,4	.	.	.	.	.	.	.	.	0,3	1,2	.	.	2,4	0,1	3,1	1,3	3,7	18,3	35	-35	12	7	.
Donau																																							
Quelle bis Iller	Brigach, Breg	Furtwangen	854	.	17,6	.	2,1	.	1,0	0,2	0,8	.	.	0,1	0,0	.	.	.	.	4,1	4,0	.	.	0,1	.	33,5	2,2	0,2	0,1	2,2	1,3	5,0	10,1	2,7	106,3	80	-28	18	12	1
		Bubenbach	937	0,0	35,0	.	2,5	.	3,8	.	.	0,0	0,7	0,0	.	.	.	.	.	5,1	5,3	.	.	.	.	23,9	.	.	.	1,4	0,0	13,1	22,4	7,3	120,5	140	+40	11	10	1
		Villingen	720	.	33,1	.	0,0	.	6,5	.	.	0,1	0,5	.	.	.	.	.	.	5,0	4,7	.	.	.	.	16,5	.	.	.	3,4	0,0	10,2	19,1	5,4	124,0	168	+50	11	9	.
		Donaueschingen	693	.	16,2	.	2,8	.	7,0	.	.	.	1,5	.	0,7	.	.	.	.	3,0	3,1	.	.	.	.	16,2	1,0	.	.	3,1	3,3	17,8	43,5	3,0	117,4	165	+55	14	12	.
	Donau	Dürrheim	714	.	47,9	.	1,8	.	1,6	.	.	.	0,2	4,0	.	.	.	.	.	4,7	4,0	.	.	.	.	13,1	3,6	.	.	3,4	0,8	7,7	40,1	4,9	140,8			14	12	.
		Riedöschingen	715	.	2,7	.	1,8	0,0	1,9	.	.	.	1,5	14,4	5,4	.	.	.	.	7,5	3,4	.	.	.	.	17,8	4,1	.	2,2	5,9	9,5	4,9	36,7	10,9	134,3			16	16	1
		Tuttlingen	647	.	2,7	.	0,8	.	2,6	.	0,1	0,2	.	0,1	1,1	.	.	.	.	3,7	3,7	.	.	.	.	28,7	14,7	.	1,4	6,4	1,6	5,6	39,4	6,2	121,2	146	+38	17	13	.
		Fridingen	625	.	.	.	0,7	.	1,5	.	.	.	.	.	.	.	.	.	.	5,9	2,5	.	.	.	.	12,4	3,0	.	0,4	6,6	1,3	6,8	29,4	4,6	76,4	82	- 7	12	10	.
		Böttingen	910	.	1,4	.	0,2	.	11,8	0,1	0,1	.	0,7	0,1	.	.	.	.	.	2,1	5,6	.	.	.	.	2,0	1,0	.	.	3,5	1,6	8,5	42,2	13,3	94,4	99	- 1	16	11	2
		Frohnstetten	785	.	2,7	.	0,2	0,2	4,1	.	.	0,6	0,1	0,7	.	.	.	.	.	3,5	4,0	.	.	.	.	10,4	10,8	.	1,3	4,0	1,9	5,4	25,6	6,2	83,7			17	12	1
		Sigmaringen-Gorheim	588	nicht beobachtet																																			
	Lauchert	Genkingen	773	.	8,1	.	0,8	.	11,9	.	.	.	.	0,2	.	.	.	.	.	4,6	7,5	.	.	.	.	0,0	1,4	.	.	7,2	3,1	12,3	33,6	15,9	106,5	113	+12	12	10	1
		Trochtelfingen	700	.	3,9	.	0,5	0,0	2,1	.	0,0	0,0	.	0,3	.	.	.	.	0,0	5,9	4,2	.	.	.	.	3,9	1,6	.	0,0	4,1	2,0	7,5	25,5	9,7	72,0	37	- 2	13	10	1
		Bitz	883	.	2,8	.	0,5	.	5,6	.	.	0,3	.	.	.	.	.	.	.	4,5	7,8	.	.	.	.	4,5	2,7	.	.	6,5	3,5	8,0	32,1	12,3	91,0	91	- 8	13	11	2
	Donau	Otterswang	610	.	1,8	.	0,5	0,3	2,9	.	.	.	.	.	0,7	.	.	.	.	8,5	5,5	.	.	.	.	14,9	0,0	.	.	5,4	9,5	3,9	39,5	16,5	109,9	137	+30	13	10	.
		Saulgau ++	586	.	1,5	.	0,2	.	5,6	0,2	.	0,1	.	.	5,7	.	.	.	.	4,2	3,1	0,1	.	.	.	5,0	1,2	.	.	6,1	4,1	8,8	26,4	11,1	84,0	113	+10	16	12	.
		Biedlingen +++	540	.	5,1	.	0,2	.	4,5	.	.	.	.	.	0,0	.	.	.	.	3,4	4,2	0,2	.	.	.	3,9	0,0	.	.	4,9	6,8	2,8	26,8	6,0	68,8			12	10	1
	Gr. Lauter	Münsingen	721	.	1,9	.	0,7	.	4,5	.	.	.	.	8,2	.	.	.	.	.	3,4	4,3	.	.	.	.	1,1	4,4	.	.	4,0	4,1	3,9	28,2	13,1	82,7	102	+ 7	13	12	1
		Frankenhofen	740	.	3,4	.	2,3	.	3,2	.	.	.	.	0,3	0,1	.	.	.	.	2,3	3,7	.	.	.	.	0,0	6,4	.	.	4,3	15,5	4,0	29,5	6,7	81,7	112	+ 9	13	11	.
	D.	Ehingen	514	.	3,4	.	1,2	.	6,4	.	.	.	.	.	1,8	.	.	.	.	6,4	0,0	0,0	.	.	.	.	4,8	.	.	3,6	5,7	7,1	26,4	13,2	82,2	121	+14	11	11	.
	Riß	Biberach	540	.	8,3	.	3,3	0,0	4,1	0,0	.	.	.	.	.	.	.	0,0	.	8,2	3,7	.	.	.	.	.	10,5	.	0,0	2,5	4,4	3,7	50,6	51,0	155,8	188	+73	11	11	.
	Donau	Schemmerberg	542	.	7,5	.	0,0	.	6,9	.	.	.	.	.	.	.	.	.	.	0,1	6,5	.	.	.	.	.	1,7	.	.	2,0	2,5	7,6	40,0	40,3	114,5	162	+48	10	9	.
		Ochsenhausen	614	.	9,3	.	12,5	9,4	5,0	0,6	.	.	.	.	2,0	.	.	.	.	10,5	7,3	.	.	.	.	.	0,0	.	.	3,0	4,0	0,5	50,0	54,0	163,1	134	+39	13	11	.
		Rot	605	.	17,1	.	21,4	9,0	5,4	0,2	.	.	.	.	0,1	.	.	.	.	13,7	4,9	.	.	.	.	.	0,3	.	.	2,0	2,4	.	49,2	52,7	179,4	156	+68	13	10	.

+ Frimmersdorf 54 ++ Mengen 560 +++ Ittenhausen 732

Flußgebiet	Ort	Seehöhe m	1	2	3	4	5	6	7	8	9	10	11	12	13	14	15	16	17	18	19	20	21	22	23	24	25	26	27	28	29	30	31	Monatssumme mm	Monatssumme % v. Mittel	Abweichung v. Mittel mm	Zahl der Tage mit Niederschl. ≥0,1	≥1,0	≥10,0	*	≥0,1
Iller bis Lech	Nebelhorn	1920	·	·	·	2,1	8,9	20,2	4,3	·	·	0,7	7,1	6,9	2,3	·	·	2,3	10,6	6,0	0,8	·	·	·	11,6	23,0	5,6	·	7,3	5,2	1,9	58,4	44,0	229,2			20	18	10	31	
	Birgsau	950	·	·	·	·	6,8	12,4	9,4	·	0,0	3,8	1,0	0,8	12,7	·	·	·	21,5	2,1	1,6	0,1	0,1	·	17,9	18,3	2,4	·	5,0	3,6	2,6	59,7	80,8	262,6	175	+114	20	17	2	2	
	Oberstdorf	811	0,5	0,0	·	0,0	4,1	15,0	8,5	·	0,0	1,6	0,0	5,1	11,0	·	·	0,0	18,2	2,6	1,3	·	·	·	14,5	16,7	3,9	·	5,1	6,8	1,8	84,2	56,6	250,7	180	+106	18	17	2	1	
	Mittelberg	1270	0,8	0,0	·	·	0,9	42,0	10,1	·	·	·	32,9	5,3	4,2	·	·	·	16,6	3,0	4,2	0,0	·	·	10,5	15,8	1,7	·	2,1	0,3	3,5	145,0	143,4	448,5			18	16	2	1	
	Rohrmoos	1070	·	12,0	·	·	0,0	14,4	8,7	·	·	18,6	11,9	10,4	18,6	·	·	·	14,5	10,6	·	·	·	·	4,6	7,9	12,0	·	8,0	8,0	7,6	12,7	20,9	190,3	101	+ 1	17	17	2	3	
	Sonthofen	735	·	·	·	·	3,1	14,3	3,8	·	·	2,4	5,6	6,1	3,5	·	·	·	7,0	3,9	2,4	·	·	·	6,2	14,8	0,2	·	6,9	3,1	6,0	84,0	30,2	204,3	129	+57	18	17	2	·	
	Oberjoch	1136	·	0,0	·	0,0	6,9	34,5	9,6	·	·	1,5	4,1	12,2	3,3	·	·	·	12,8	2,9	3,7	·	·	·	6,6	15,4	3,5	·	5,9	0,5	1,3	91,4	136,1	352,2	193	+170	18	17	2	2	
	Oberdorf, Bad	850	·	·	·	0,5	6,1	26,0	9,6	·	·	1,4	3,2	14,5	3,6	·	·	·	12,5	4,3	3,5	·	·	·	7,0	17,0	4,3	2,6	6,0	·	1,6	94,0	137,2	344,9	226	+133	19	18	2	1	
	Immenstadt	731	·	3,9	·	·	·	24,8	12,8	·	·	·	·	4,4	3,3	·	·	·	12,2	4,1	2,1	·	·	·	6,3	41,8	·	·	2,8	·	0,3	83,2	65,4	287,4	192	+137	14	13	2	1	
	Bodelsberg	896	1,4	0,0	·	0,0	1,4	18,1	4,6	·	·	0,0	17,2	1,6	1,3	·	0,0	·	12,4	3,6	3,5	0,0	·	·	3,6	6,6	0,1	·	1,1	0,0	7,9	78,2	69,6	232,2			17	16	2	1	
	Kranzegg	860	nicht beobachtet																																						
Obere Iller	Diepolz	1040	·	8,3	·	·	·	38,2	9,7	·	·	·	2,0	9,0	·	·	·	·	2,7	6,0	4,5	0,0	·	·	5,3	20,1	·	·	4,3	2,8	4,0	68,1	71,5	256,5	159	+95	15	15	2	·	
	Martinszell	740	·	2,2	·	·	1,2	13,3	4,0	·	·	·	0,5	13,0	·	·	·	·	9,4	4,0	2,0	·	·	·	6,0	18,0	2,4	·	2,0	1,0	3,0	75,0	74,0	233,0	185	+107	17	16	1	·	
	Buchenberg	905	·	2,2	·	·	0,0	23,8	5,0	·	·	·	1,2	6,4	1,2	·	·	·	12,7	3,9	0,5	·	·	·	1,4	17,0	0,0	·	0,0	·	7,5	71,2	90,0	239,1	171	+104	14	13	0	1	
	Krugzell	667	·	1,4	·	0,1	1,3	17,9	1,1	·	·	·	0,0	1,0	0,0	0,0	·	·	8,0	3,4	0,3	·	·	·	1,7	12,3	0,0	·	4,0	0,4	2,2	60,0	70,8	165,5	177	+51	16	13	1	·	
	Frauenzell	731	·	10,3	·	5,3	·	21,5	1,4	·	·	·	·	4,0	·	·	·	·	14,5	4,8	·	·	·	·	2,7	9,5	·	·	5,6	6,1	0,9	60,5	80,1	227,5	191	+109	14	13	2	1	
	Ittelsburg	718	·	4,8	·	·	4,1	16,6	2,1	·	·	·	·	0,0	·	·	·	·	1,0	5,3	·	·	·	·	0,5	1,6	·	·	4,3	0,1	0,3	63,5	60,9	165,1	153	+57	13	10	1	·	
Untere Iller	Leutkirch	660	0,0	4,3	·	1,3	·	12,6	0,6	0,0	·	·	·	2,5	0,3	·	0,3	·	13,8	5,6	0,4	·	·	·	0,5	2,6	·	·	0,3	1,7	0,3	60,2	53,0	160,5	154	+26	17	10	1	·	
	Memmingen	634	0,0	8,9	·	0,1	6,6	6,8	0,1	0,2	·	·	·	0,6	·	·	·	·	7,9	5,9	0,4	·	·	·	0,0	2,5	0,3	·	2,0	9,7	6,9	51,7	69,4	178,9	108	+8	17	11	·	·	
	Jedesheim	500	·	21,5	·	14,5	·	5,6	·	·	·	·	·	0,5	·	·	·	·	5,5	2,9	·	·	·	·	·	12,6	·	·	1,7	0,6	9,4	35,8	50,0	167,6			12	10	·	·	
Biss	Westerheim	815	0,1	5,9	·	11,8	0,0	8,0	·	·	·	·	0,1	·	·	·	·	0,5	3,5	2,3	·	·	·	·	3,7	1,0	·	·	4,8	0,9	5,0	46,2	38,8	134,5	164	+52	15	11	2	·	
	Seissen	707	0,1	6,4	·	10,0	·	1,9	·	·	·	·	6,4	·	·	·	·	·	2,8	3,1	·	·	·	·	·	2,3	·	·	7,8	5,1	3,6	39,1	13,5	101,1	139	+28	13	12	1	·	
	Bermaringen	650	·	2,7	·	1,6	·	2,0	·	·	·	·	·	·	·	·	·	·	4,7	0,0	·	·	·	·	2,5	2,3	·	·	4,2	1,4	4,1	30,1	16,5	72,1	104	+ 3	11	11	1	·	
	Ulm	495	0,0	11,7	·	16,6	·	0,8	·	·	·	·	0,0	1,1	·	·	·	0,0	1,4	0,7	·	·	·	·	·	2,4	·	·	3,1	25,9	7,1	31,0	19,3	121,1	176	+53	12	10	·	·	
Ill	Weißenhorn	500	·	19,0	·	12,0	·	3,8	·	·	·	0,4	·	0,4	·	·	·	·	4,4	3,6	·	·	·	·	·	9,5	·	·	1,7	4,4	5,0	32,2	60,1	165,7	271	+91	13	11	·	·	
Günz	Obergünzburg	738	·	·	·	0,0	8,0	11,9	3,0	0,1	·	·	·	0,6	0,0	0,0	0,0	·	6,6	4,1	0,8	·	·	·	0,0	5,6	·	·	4,0	0,1	0,3	58,3	88,8	114,2	127	+81	14	9	·	·	
	Ottobeuren	660	0,2	7,1	·	0,0	6,9	10,8	0,7	·	·	·	·	2,7	·	·	·	·	9,8	4,1	0,4	·	·	·	0,2	2,9	·	·	2,3	2,1	5,2	45,5	62,2	163,0	166	+65	16	12	2	·	
	Arlesried	650	·	3,1	·	3,2	0,0	9,1	0,0	·	·	·	·	1,6	·	·	·	·	9,8	7,2	0,9	·	·	·	·	10,9	·	·	2,2	1,7	6,5	41,9	81,0	179,1	161	+80	13	12	·	·	
	Leipheim	475	·	0,2	·	4,3	·	6,4	0,0	·	·	·	·	0,0	·	0,0	0,0	·	0,6	3,9	0,3	·	·	·	·	0,0	·	·	2,6	19,5	4,9	26,5	34,5	103,7			11	8	·	·	
Mindel	Mindelheim	607	·	0,1	·	16,3	0,6	6,5	0,1	0,9	·	·	·	2,6	·	·	·	·	8,4	1,5	·	·	·	·	·	9,3	·	·	2,5	0,2	15,7	49,8	73,8	193,8	204	+99	15	10	·	·	
	Höfingen	474	·	·	·	8,0	·	7,0	0,0	0,0	·	·	4,0	·	·	·	·	·	4,2	5,5	·	·	·	·	·	1,4	·	·	1,5	9,4	3,0	23,9	56,5	124,4	164	+48	11	11	·	·	
	Krumbach	514	·	1,7	·	14,7	·	5,8	·	·	·	·	0,4	·	·	·	·	·	16,1	3,2	·	·	·	·	·	6,9	·	·	1,5	0,6	9,2	34,1	63,4	157,6	197	+78	12	10	·	·	
Brenz	Heidenheim	494	·	·	·	5,4	·	1,1	·	·	·	·	3,7	·	·	·	·	·	0,1	0,0	·	·	·	·	·	0,8	·	·	3,2	0,6	0,6	21,4	16,1	53,0	79	-14	10	6	·	·	
	Ettlenschieß	656	·	6,1	·	8,6	·	7,6	·	·	·	·	9,2	2,8	·	·	·	·	0,0	2,8	·	·	·	·	·	·	·	·	4,2	·	8,4	33,0	26,2	105,9	158	+40	10	10	·	·	
	Gundelfingen	440	·	·	·	8,6	·	1,3	·	·	·	·	1,1	·	·	·	·	·	3,4	4,3	0,1	·	·	·	·	0,0	·	·	4,0	1,5	5,8	25,0	18,0	73,1	101	+ 1	11	10	·	·	
Donau	Eglingen	549	·	0,1	·	3,3	·	1,8	0,2	·	·	·	2,9	·	·	·	0,0	1,1	0,1	0,1	·	·	·	·	·	0,9	·	·	2,6	0,8	0,9	21,2	21,7	57,7	80	-14	14	7	·	·	
	Blindheim (Bhf.)	416	·	·	·	5,8	·	0,5	·	·	·	·	0,1	·	·	·	0,1	0,1	1,9	2,7	·	·	·	·	·	·	·	·	1,7	12,1	1,9	16,6	22,2	65,7	101	+ 1	12	8	·	·	
	Stillnau	496	·	·	·	1,9	·	1,4	·	·	·	·	1,3	·	·	·	·	·	·	4,1	·	·	·	·	·	·	·	·	2,6	3,3	0,6	39,2	66,9	123,3	179	+54	9	8	·	·	
Wörnitz	Wörnitz	488	·	·	·	0,0	3,8	1,2	·	·	·	·	·	·	·	0,0	0,2	·	0,2	2,1	·	·	·	·	0,0	0,0	·	·	0,3	2,5	·	22,3	8,2	40,8	67	-20	9	6	·	·	
	Dinkelsbühl	440	·	·	·	0,8	·	2,5	·	·	·	·	·	·	·	·	0,3	0,3	·	1,2	·	·	·	·	·	·	·	·	4,5	3,8	0,5	33,6	19,9	67,4	102	+ 1	10	6	·	·	
	Öttingen	429	·	·	·	0,7	0,0	5,3	·	0,0	·	·	6,5	·	·	·	0,4	0,3	0,4	0,3	·	·	·	·	·	·	·	·	4,2	3,9	0,5	25,4	31,9	79,8	114	+10	12	6	1	·	
	Bopfingen	470	·	·	·	3,5	0,1	2,5	·	·	·	·	·	·	·	·	·	1,6	1,3	·	·	·	·	·	·	·	·	·	1,5	4,9	2,8	28,1	25,2	71,5	95	- 3	10	9	·	·	
	Möttingen	413	·	0,0	·	0,0	·	2,1	·	·	·	·	1,2	·	·	·	0,5	0,7	·	1,2	·	·	·	·	·	·	·	·	2,5	·	0,8	33,4	36,9	79,3	126	+16	9	6	·	·	
	Donauwörth	415	·	0,0	·	2,7	0,1	2,1	0,0	0,0	·	·	0,2	·	·	·	0,0	1,2	1,6	2,5	·	·	·	·	·	·	·	·	2,1	9,8	2,9	37,0	37,2	99,4	155	+35	12	10	·	·	
Donau	Ziemetshausen	501	·	·	·	15,0	·	6,1	·	·	·	·	·	·	·	0,6	·	·	8,9	3,3	0,4	·	·	·	·	10,1	·	·	1,0	8,7	11,6	43,4	60,9	170,0	204	+84	12	10	·	·	
	Bliensbach	437	·	·	·	5,2	·	·	·	·	·	·	·	·	·	·	·	0,4	3,2	9,8	0,5	·	·	·	·	·	·	·	0,2	6,3	4,0	38,1	44,3	102,0	147	+33	10	7	·	·	
	Kreppen	460	·	·	·	15,4	0,3	5,4	0,1	0,6	·	·	·	·	·	·	·	·	·	·	·	·	·	·	·	·	·	·	1,4	5,7	9,8	56,8	64,3	171,2	211	+90	13	9	·	·	

Flußgebiet		Ort	Seehöhe m	1	2	3	4	5	6	7	8	9	10	11	12	13	14	15	16	17	18	19	20	21	22	23	24	25	26	27	28	29	30	31	Monatssumme mm	Monatssumme % d. Norm.	Abweichung v. d. Norm.	Zahl der Tage mit Niederschl. ≥ 0,1 mm	≥ 1,0 mm	≥ 10,0 mm	Schnee
Lech	Quelle bis Wertach	Zürs	1720	·	·	·	·	1,2	17,3	·	·	10,0	8,6	7,4	12,1	6,7	·	·	·	21,5	8,0	6,3	2,1	·	·	12,2	1,0	·	·	11,1	5,2	4,8	63,5	55,7	273,7	244	+162	18	18	8	17
		Lech	1454	·	·	·	·	5,0	15,5	2,5	·	·	0,4	1,2	1,2	3,1	·	·	·	17,6	2,6	1,2	·	·	·	15,2	6,1	0,7	·	6,1	3,9	4,9	56,3	50,3	203,8	171	+85	18	16	3	2
		Holzgau	1094	·	·	·	·	3,3	5,3	1,8	·	·	0,2	0,4	2,2	4,9	·	·	·	19,4	1,6	2,2	·	1,0	·	13,5	4,5	1,6	·	3,2	4,5	1,3	45,9	61,2	178,0	191	+85	19	17	2	2
		Gramais	1318	·	·	·	1,4	1,5	7,5	1,5	·	·	·	2,5	5,9	8,2	·	·	3,5	12,9	5,2	3,1	·	·	·	5,6	8,1	·	·	4,5	5,3	6,5	42,9	20,2	164,4	138	+40	18	18	1	1
		Hinterhornbach	1101	·	·	·	·	3,1	11,9	3,3	·	·	1,1	0,3	8,4	4,8	·	·	1,1	15,4	2,1	1,5	0,3	0,2	·	9,4	9,7	0,5	·	3,8	2,7	1,4	43,6	60,9	185,5	150	+62	21	17	1	1
		Namlos	1263	·	·	·	·	6,8	5,5	3,3	·	·	·	7,4	13,0	4,4	·	·	5,0	14,0	2,1	1,0	·	·	·	10,5	4,5	0,7	·	4,0	0,5	1,0	61,1	67,8	212,6	194	+104	18	16	2	1
		Forchach	905	·	·	·	·	3,4	12,5	1,2	·	·	·	1,6	10,5	2,9	·	·	·	12,9	0,2	1,0	·	·	·	8,0	3,2	·	·	2,2	7,0	0,6	46,6	58,3	172,1	170	+71	16	14	2	1
		Höfen	869	·	·	·	·	1,6	9,6	2,7	·	·	·	2,0	7,8	2,2	·	·	·	5,2	9,3	2,4	·	·	·	1,4	4,2	·	·	3,7	0,0	4,0	61,0	97,8	217,9	203	+111	16	16	·	·
		Berwang	1336	·	·	·	·	4,3	5,6	3,3	·	·	6,3	·	6,8	0,8	·	·	·	·	16,8	4,4	·	·	·	6,5	·	5,2	·	·	8,6	10,2	26,4	77,4	184,6	167	+75	14	13	1	·
		Plansee	976	0,7	·	·	·	2,4	18,6	4,4	·	·	0,0	5,1	5,6	3,1	·	·	0,5	14,0	3,3	2,0	0,0	·	·	14,3	18,1	3,7	·	4,7	5,8	3,5	75,5	99,5	344,8	197	+217	19	17	2	1
		Tannheim	1094	·	·	·	·	6,2	12,0	4,7	·	·	1,4	2,3	14,3	2,3	·	·	·	11,2	2,6	2,6	·	·	·	6,0	9,6	1,2	·	1,2	0,6	1,9	79,3	76,0	235,4	203	+119	18	17	1	·
		Reutte	900	·	·	·	·	2,3	6,8	4,5	·	·	1,8	12,2	8,1	1,7	·	·	·	12,0	7,3	1,2	·	·	·	3,8	4,1	3,3	·	3,6	5,4	2,2	25,3	104,4	270,0	150	+90	18	18	1	·
		Fallmühle	928	·	·	·	·	2,0	24,0	7,0	·	·	0,5	7,0	5,0	1,5	·	·	·	12,5	7,5	3,3	·	·	·	3,4	17,3	·	·	3,4	3,0	6,0	86,0	81,0	282,4	112	+118	17	16	2	1
		Horn	796	·	·	·	·	2,3	14,0	9,0	·	·	1,0	5,0	8,8	2,9	·	·	·	15,2	6,5	3,5	·	·	·	7,1	8,3	6,2	·	2,1	0,0	1,9	110,0	75,1	279,0	205	+143	17	17	2	1
		Neuschwanstein	965	·	·	·	·	3,1	20,8	7,7	·	·	·	7,2	12,7	3,3	·	·	·	22,2	6,1	3,3	·	·	·	3,7	30,1	5,5	·	3,5	0,2	3,0	117,0	91,3	340,7	217	+184	17	16	2	1
		Buching	810	0,7	0,8	·	·	2,1	15,3	9,3	0,1	·	·	7,1	13,2	3,9	·	·	·	12,4	4,5	3,3	·	·	·	0,5	15,3	4,7	·	4,3	1,0	1,3	103,9	79,9	283,6	201	+143	20	16	1	1
		Lechbruck	730	0,2	0,0	·	0,0	3,2	19,3	2,0	·	·	·	5,6	2,7	1,6	·	0,0	·	12,5	3,4	1,2	·	·	·	·	12,3	0,5	·	2,4	0,0	1,5	87,9	88,4	244,7	192	+118	16	14	2	1
		Herzogsägmühle	704	·	·	·	0,3	14,5	9,1	1,6	·	·	·	0,6	8,2	0,9	·	0,1	·	17,7	4,0	1,4	·	·	·	·	7,5	1,1	·	2,6	4,6	2,9	84,8	77,3	239,2			18	16	1	1
		Denklingen	700	·	0,4	·	1,3	·	7,6	1,8	·	·	·	·	1,6	0,1	·	·	·	9,7	4,6	1,6	·	·	·	·	0,0	0,0	·	2,5	·	5,1	78,6	78,4	193,2	192	+63	13	11	2	·
		Landsberg a. L.	630	0,0	1,1	·	0,4	0,0	12,9	0,1	·	·	·	·	2,1	0,0	0,0	0,0	0,0	8,7	6,7	1,5	·	·	·	·	5,1	0,0	·	2,5	4,3	4,6	83,2	102,9	236,1	238	+137	14	12	1	·
		Lager Lechfeld	550	0,0	0,0	·	2,8	0,2	5,1	0,0	0,0	·	·	·	3,8	·	0,0	0,0	0,6	5,2	11,8	1,0	·	·	·	·	1,3	·	·	14,0	5,4	16,2	68,5	63,9	199,8	238	+120	14	2	·	·
		Issing	720	0,1	1,4	·	0,4	·	7,0	·	·	·	·	·	6,3	·	0,4	·	·	12,9	6,0	0,6	·	·	·	·	0,6	·	·	2,6	0,9	7,2	83,8	84,4	214,6	193	+105	15	9	·	·
		Augsburg-St. Stefan	490	·	·	·	5,7	0,1	10,5	·	·	·	·	·	·	·	0,1	·	1,0	2,5	3,8	1,4	·	·	·	·	·	·	·	0,7	2,7	8,0	58,2	87,4	182,1	224	+101	13	10	·	·
	Wertach	Wertach	915	0,2	0,1	·	0,2	3,3	22,7	7,9	0,2	·	1,0	21,5	4,8	2,2	·	·	·	14,5	2,6	4,5	·	·	·	11,3	30,4	0,4	·	3,2	0,7	7,9	121,3	103,4	367,5	222	+203	22	18	1	1
		Nesselwang	868	·	0,0	·	0,0	1,3	23,5	10,2	·	·	0,1	5,6	6,2	2,6	·	·	·	13,8	4,2	4,6	0,0	·	·	2,3	4,0	5,0	·	1,8	0,4	3,0	94,5	102,7	286,8	209	+150	18	16	2	1
		Mittersulzberg	909	·	1,8	·	4,2	3,5	18,4	6,5	·	·	·	1,5	14,2	5,3	·	·	·	18,5	6,4	4,2	0,2	·	·	2,3	15,4	2,5	·	5,6	1,5	3,8	125,2	105,5	346,5	242	+204	20	19	2	1
		Unterthingau	772	·	·	·	0,1	3,2	28,4	2,4	·	·	0,0	4,3	7,3	·	·	·	·	14,4	0,8	·	·	·	·	·	16,1	·	·	2,1	0,6	15,0	52,7	93,5	240,9	192	+116	14	11	1	1
		Kaufbeuren	700	0,0	2,6	·	4,8	9,1	9,0	0,9	1,5	·	·	·	2,2	2,4	0,3	·	·	15,0	5,6	3,3	·	·	·	·	1,9	·	·	2,3	·	4,3	53,2	72,5	190,9	176	+80	17	15	2	·
		Ingenried	660	·	·	·	7,1	8,5	6,5	0,9	0,4	·	·	·	3,5	·	·	·	·	14,0	6,8	1,2	·	·	·	·	1,6	·	·	2,9	·	16,4	55,2	75,9	200,9	225	+112	14	12	·	·
		Türkheim	599	·	0,2	·	9,0	·	6,9	0,0	0,2	·	·	·	6,8	·	·	·	·	7,8	7,9	·	·	·	·	·	0,1	3,0	·	4,6	5,8	7,1	67,6	66,6	195,6	195	+96	14	12	·	·
		Auerberg	1055	·	·	·	·	10,1	20,4	1,5	·	·	·	5,0	4,0	0,5	·	·	·	13,0	0,5	3,2	·	·	·	·	5,6	·	·	3,0	1,4	1,6	110,6	77,5	257,9	203	+131	15	13	1	·
		Krottenhill	885	·	·	·	7,9	4,5	18,7	2,3	·	·	·	·	4,3	·	·	·	·	12,5	7,9	·	·	·	·	·	6,1	·	·	0,5	2,9	0,4	20,2	80,7	168,9	135	+44	13	11	1	·
		Hiltenfingen	558	0,0	·	·	13,6	·	9,4	·	0,0	·	·	·	3,0	·	·	·	·	5,7	10,5	·	·	·	·	·	25,4	·	·	1,0	8,0	11,3	58,0	74,7	220,6	270	+139	11	11	·	·
		Holzhausen	610	·	·	·	4,4	·	6,9	1,1	0,0	·	·	·	4,1	·	·	·	·	8,5	6,3	1,6	·	·	·	·	0,8	0,3	·	2,8	2,4	11,8	85,2	92,7	230,9	226	+129	14	12	·	·
	L.	Rain a. L.	402	·	·	·	0,8	2,1	1,9	·	·	·	·	·	·	·	·	0,0	1,0	4,0	8,0	·	·	·	·	·	·	·	1,2	2,3	2,1	35,2	24,0	79,6	135	+21	11	10	·	·
Lech bis Naab	Lech bis Paar	Neuburg a. D.	388	·	·	·	·	5,1	3,3	0,0	0,0	·	·	0,0	0,0	·	·	0,3	0,1	2,1	7,3	1,2	·	·	·	·	·	·	·	1,3	1,7	1,4	33,6	29,6	87,0	133	+22	12	10	·	·
		Ammerfeld	544	·	·	·	2,1	5,1	2,8	·	·	·	·	1,2	·	·	·	·	·	·	3,8	·	·	·	·	·	·	·	·	3,8	1,3	0,5	36,2	21,6	80,4	114	+10	10	9	·	·
		Ingolstadt	371	·	·	·	0,0	11,1	4,9	0,0	0,0	·	·	·	0,0	0,0	0,2	1,6	4,4	0,1	·	·	·	·	·	·	·	0,0	·	2,2	0,1	1,6	26,8	28,0	81,0	124	+16	11	6	·	·
	Paar	Freienried	527	·	·	·	·	·	21,7	0,6	·	·	·	·	·	·	0,7	0,0	0,6	4,9	11,8	0,8	·	·	·	·	·	0,0	·	2,8	4,2	5,7	49,7	92,7	192,2			12	8	·	·
		Pörnbach	400	·	·	·	·	7,7	8,8	·	·	·	·	·	·	·	·	·	0,8	3,7	4,8	0,2	·	·	·	·	0,3	·	·	2,0	0,5	3,5	36,7	70,2	139,2			12	8	·	·
		Ludwigsmoos	380	·	·	·	·	1,9	4,6	·	·	·	·	·	·	·	0,3	·	1,4	3,1	7,8	1,6	·	·	·	·	·	·	·	1,5	1,7	3,0	35,2	53,5	115,6			12	11	·	·
	Ilm	Scheyern	481	·	·	·	·	2,7	6,1	·	·	·	2,8	0,4	·	·	·	·	1,4	4,0	5,4	0,4	·	·	·	·	·	0,3	·	2,2	0,4	6,9	43,7	87,4	164,1	205	+84	14	10	·	·
		Geisenfeld	384	·	·	·	·	15,8	11,7	·	0,2	·	·	·	·	·	0,1	·	0,7	1,5	6,5	0,0	0,3	·	·	·	·	·	·	3,2	0,6	3,5	27,3	51,6	123,0	164	+45	13	8	·	·
	D.	Neustadt a. D.	350	·	·	·	·	9,8	12,2	·	·	·	·	·	·	·	·	·	·	·	9,3	·	·	·	·	·	·	·	5,4	2,7	·	·	14,7	26,4	80,5	119	+13	7	7	·	·
	Altmühl	Elbersroth	450	·	·	·	0,0	2,5	4,4	·	·	0,0	·	·	·	·	·	0,0	0,3	0,7	2,1	·	·	·	·	·	·	·	1,6	1,8	·	25,9	22,0	61,3	106	+ 3	9	7	·	·
		Burk	470	·	·	·	·	3,7	4,5	·	·	·	·	·	·	·	·	·	·	0,0	0,0	·	·	·	·	·	·	·	·	5,4	0,0	1,8	26,3	27,1	69,9	120	+12	7	7	·	·
		Gunzenhausen	420	·	·	·	0,2	4,0	4,9	·	·	·	·	·	·	·	·	·	·	·	1,5	·	·	·	·	·	·	·	·	4,7	2,3	0,0	43,6	42,3	100,5	165	+41	8	7	·	·

Flußgebiet		Ort	See-höhe m	1	2	3	4	5	6	7	8	9	10	11	12	13	14	15	16	17	18	19	20	21	22	23	24	25	26	27	28	29	30	31	Monatssumme mm	% d. Norm.	Abweichung v. d. Norm.	Zahl der Tage mit Niederschl. ≥0,1	≥1,0	≥10,0	≥50,0
Lech bis Naab		Rehlingen	457	·	·	·	2,4	4,2	4,5	·	0,7	·	·	·	·	·	·	·	·	0,5	5,2	·	·	·	·	·	·	·	2,0	1,3	5,2	50,5	32,4	106,9	165	+43	11	9	·	·
	Altmühl	Eichstätt	388	·	·	0,0	0,0	4,3	1,6	·	0,0	·	·	7,2	·	·	·	0,0	·	6,5	2,7	0,0	·	·	·	·	·	·	·	2,6	0,5	0,1	38,5	20,7	84,7	125	+17	10	8	·	·
		Denkendorf	483	·	·	·	·	10,5	2,6	·	·	·	·	1,4	·	·	·	·	·	5,2	2,0	·	·	·	·	·	·	·	·	4,3	·	0,2	35,5	27,8	89,5	130	+21	9	8	·	·
		Thalmässing	410	·	·	·	·	14,5	4,5	·	·	·	·	·	·	·	0,4	·	·	1,2	1,9	·	·	·	·	·	·	·	·	4,8	9,4	·	57,5	39,9	134,1	186	+62	9	8	·	·
		Mühlhausen	400	·	·	·	·	9,6	2,9	1,4	·	·	·	·	·	·	·	·	·	0,6	1,2	·	·	·	·	·	0,8	·	·	13,0	16,2	·	40,2	52,5	138,4	228	+77	10	8	·	·
		Daßwang	521	·	·	·	·	12,2	3,6	·	·	·	·	5,6	·	·	·	·	0,2	0,6	2,6	·	·	·	·	·	0,0	·	·	11,7	10,4	·	23,0	25,6	95,5	151	+33	10	8	·	·
		Dietfurt a. A.	364	·	·	·	·	7,5	1,9	0,1	·	·	·	·	·	·	·	0,0	·	0,1	1,8	·	·	·	·	·	·	·	·	3,6	2,7	·	31,7	31,5	80,9	140	+23	9	7	·	·
	Altmühl bis Naab	Kehlheim	350	·	·	·	·	6,7	7,5	·	·	·	·	0,9	·	·	·	·	·	0,5	4,8	0,1	0,2	·	·	·	2,9	·	·	2,5	12,1	·	14,5	29,3	82,0	136	+22	12	8	·	·
		Vellburg	510	·	·	·	·	8,3	1,5	0,9	·	·	·	13,1	·	·	·	·	0,0	1,7	1,4	·	·	·	·	·	3,1	·	·	2,9	10,0	·	21,8	32,1	96,8	154	+34	11	10	·	·
		Painten	498	·	·	·	·	14,1	3,7	·	·	·	·	0,3	·	·	·	·	·	2,8	2,0	·	·	·	·	·	·	·	·	3,6	20,1	·	16,8	25,4	88,9	145	+28	9	7	·	·
Naab	Waldnaab	Bärnau	600	·	·	·	·	14,5	2,2	1,8	0,0	0,2	2,2	2,2	0,7	0,0	·	0,1	·	9,2	2,3	·	·	·	·	·	·	·	·	2,8	8,2	·	8,3	9,6	64,3	94	- 4	14	11	2	·
		Tirschenreuth	500	Beobachtungen fehlen																																					
		Brandt i. Opf.	576	·	·	·	0,6	·	11,1	2,3	·	·	3,0	·	5,3	4,0	·	·	·	1,1	18,2	0,6	·	·	·	·	9,4	13,4	·	·	5,3	3,5	3,1	42,2	99,3	222,4	222	+122	16	14	2	2
		Steinwald-Waldhaus	822	·	·	·	·	12,2	·	2,4	·	·	·	11,7	·	·	·	·	·	1,3	5,6	1,6	·	·	·	·	·	0,0	·	3,1	4,7	·	6,0	15,3	63,9			10	10	2	·
		Erbendorf	510	·	·	·	·	14,0	·	2,0	·	·	8,0	10,0	·	·	·	·	·	0,0	10,0	·	·	·	·	·	·	·	·	4,2	25,9	·	7,9	5,1	73,1	101	+ 1	9	9	·	·
		Flossenbürg	620	·	·	·	·	13,6	2,0	0,4	·	1,0	0,7	0,6	·	·	·	·	·	6,8	·	·	·	·	·	·	·	0,3	·	5,4	6,9	·	11,3	14,8	63,8			12	8	1	·
		Weiden	398	·	·	·	·	16,3	0,4	·	0,6	1,1	·	·	·	·	·	·	·	1,0	0,3	·	·	·	·	·	·	1,6	·	3,4	4,0	·	5,1	5,0	38,8	64	-22	11	8	·	·
	Heidenaab	Kemnath	456	·	·	·	·	6,8	0,5	0,3	0,8	0,5	·	·	·	0,4	·	·	0,8	3,5	1,2	·	·	·	·	·	·	11,0	·	3,5	13,0	·	5,5	5,8	53,6	92	- 4	14	8	·	·
		Pressath	425	nicht beobachtet																																					
		Heinersreuth	515	·	·	·	·	6,4	1,2	3,6	·	·	·	3,7	·	·	0,2	·	1,1	1,1	1,0	·	·	·	·	·	·	·	·	2,3	6,4	·	12,7	25,2	64,9	104	+ 3	12	11	1	·
		Weiherhammer	390	·	·	·	·	19,8	1,2	·	1,6	0,8	·	4,8	·	·	0,1	·	·	0,1	0,1	·	·	·	·	·	·	1,2	·	5,1	1,8	·	7,3	13,3	57,2	96	- 2	13	9	·	·
	Fichtelnaab	Oberfahrenberg	802	·	·	·	0,0	11,5	3,0	3,3	·	·	0,0	4,1	·	·	·	1,7	1,2	4,5	1,8	·	·	·	·	·	·	·	·	7,2	14,3	·	7,4	1,2	61,2	94	- 4	12	12	1	·
		Dammeldorf	440	·	·	·	0,0	14,6	0,8	1,0	1,6	·	·	·	1,8	·	·	·	·	·	0,7	·	·	·	·	·	·	·	·	10,0	3,3	·	5,1	14,5	54,3			10	8	·	·
		~~Neuhaus b. Pfraumg.~~	623	·	·	·	·	11,6	0,3	1,7	·	·	·	6,5	3,5	·	·	·	·	12,7	0,0	2,2	·	·	·	·	·	·	·	6,5	7,5	0,0	3,2	6,2	61,9			11	10	1	·
		Lohma	500	·	·	0,0	0,0	12,6	0,7	1,4	0,2	0,9	·	3,7	0,3	0,4	0,2	·	0,0	4,3	1,0	·	·	·	·	·	·	·	·	12,7	20,3	·	5,4	4,0	68,3			15	9	1	·
	Schwarzach	Waldmünchen	510	·	·	·	0,6	23,5	1,3	2,5	·	·	·	7,5	1,2	·	·	·	·	10,9	8,2	·	5,1	·	·	·	·	0,9	·	7,0	6,7	·	4,8	21,8	102,0	150	+34	14	12	·	·
		Grafenkirchen	510	·	·	·	0,7	18,0	4,7	5,1	·	·	·	14,2	1,9	·	·	·	·	0,8	4,4	0,8	·	·	·	·	·	12,8	·	4,0	4,5	·	5,1	19,5	96,5	137	+27	14	12	·	·
		Schönsee	655	·	·	·	0,0	13,4	2,3	1,5	·	·	·	0,8	·	·	·	·	·	3,2	3,4	·	·	·	·	·	·	·	·	3,1	20,7	·	7,5	19,8	77,7	100	+ 1	10	9	1	·
		Dieterskirchen	500	·	·	·	·	11,6	3,4	0,9	0,1	·	·	10,1	·	·	·	·	·	2,1	·	·	·	·	·	·	·	·	·	5,0	3,5	·	2,3	7,7	45,7	62	-27	10	8	·	·
	N.	Schwarzenfeld	363	·	·	·	·	4,1	8,6	5,1	2,9	·	2,1	2,2	·	·	·	·	·	1,0	4,2	·	·	·	·	·	·	·	·	·	·	·	1,6	8,2	40,7	67	-19	10	10	·	·
	Vils	Großschönbrunn	450	·	·	·	·	9,8	0,6	·	2,1	·	·	·	·	·	·	·	0,0	0,0	2,1	·	·	·	·	·	·	0,0	·	3,9	0,5	·	6,0	24,7	49,7	76	-15	8	6	·	·
		Edelsfeld	521	·	·	·	·	9,1	0,5	1,2	·	·	·	·	·	·	·	·	·	0,0	0,1	·	·	·	·	·	·	3,2	·	19,0	·	·	10,3	27,0	70,4	100	0	8	6	·	·
		Amberg (Maria-Hilf-Berg)	519	·	·	·	0,0	8,6	1,3	1,4	0,4	·	·	·	0,0	·	0,0	·	0,0	0,0	2,8	·	·	·	·	·	·	0,0	·	6,1	0,7	·	3,9	16,6	41,8	65	-22	9	7	·	·
		Ursensollen	540	·	·	·	·	4,7	1,0	·	0,0	·	·	4,6	·	·	·	0,0	·	·	3,1	·	·	·	·	·	·	1,3	·	0,6	3,2	·	21,5	9,2	49,2	91	- 5	9	8	·	·
		Schmidmühlen	355	·	·	·	·	6,1	1,6	0,2	0,0	·	3,2	·	·	·	·	·	·	0,2	2,1	·	·	·	·	·	·	·	·	5,7	4,8	·	11,4	19,3	54,6	68	- 7	10	8	·	·
Regen	Schwarzer Regen	Eisenstein	794	·	·	·	0,5	16,0	0,3	7,0	2,8	·	1,7	1,4	9,4	·	0,0	·	·	1,5	2,9	1,4	4,8	·	·	·	·	6,3	·	3,7	1,4	0,6	6,1	47,1	114,9	111	+12	18	15	3	·
		~~Schachtenbach~~**	~~900~~	·	·	·	1,4	11,2	0,6	6,0	1,6	·	3,8	7,0	10,7	·	·	·	·	1,6	1,2	0,4	2,5	·	·	·	·	20,2	5,9	6,0	·	8,9	4,0	50,2	143,2			18	16	·	·
		Zwieseler Waldhaus	700	·	·	·	1,4	12,1	0,2	6,2	2,1	·	5,1	2,8	10,9	·	·	·	·	10,1	0,4	1,2	2,5	·	·	·	·	·	·	4,4	2,1	0,3	5,0	62,0	128,8	138	+36	17	4	·	·
		Zwiesel	590	·	·	·	0,5	11,2	1,5	4,6	3,0	·	12,1	·	6,6	·	·	·	·	1,8	3,0	·	0,2	·	·	·	·	·	·	9,6	3,5	·	7,7	46,4	111,7	134	+29	14	12	·	·
		Buchenau	750	·	·	·	·	19,4	·	6,3	·	·	·	0,3	8,1	·	·	·	·	14,2	·	·	12,3	·	·	·	·	·	·	11,3	6,4	·	13,3	74,7	166,3	158	+61	10	9	·	·
		Regen	522	·	·	·	1,7	10,5	0,8	1,8	0,9	·	7,0	1,8	6,1	·	·	·	·	3,6	0,5	·	·	·	·	·	·	0,3	·	9,3	5,3	0,3	5,0	27,5	82,4	99	- 1	16	11	·	·
		Bodenmais	680	·	·	·	0,6	16,7	0,3	5,4	1,3	·	7,4	0,3	2,4	·	·	·	·	7,2	0,4	·	1,9	·	·	·	·	3,1	·	6,1	7,2	·	4,5	44,8	109,6	108	+ 9	16	12	·	·
		Gotteszell	568	·	·	·	·	10,8	0,8	1,4	1,5	·	1,0	1,7	5,1	·	·	·	·	2,5	2,4	·	·	·	·	·	·	·	·	0,0	6,5	·	12,0	21,0	71,8	72	-28	13	12	·	·
		Ödwies	1029	·	·	·	·	9,5	4,3	5,4	·	·	·	4,7	6,4	·	·	·	·	·	·	·	·	·	·	·	0,0	·	·	6,4	4,9	11,3	19,8	57,8	130,1	66	-24	10	10	·	·
		Oberried	580	·	·	·	1,1	14,4	1,1	6,9	1,9	·	9,8	0,1	2,5	·	·	·	·	1,6	0,2	·	3,1	·	·	·	·	13,5	·	4,1	14,0	0,0	4,1	53,2	131,6	151	+45	16	14	·	·
		Viechtach	432	·	·	·	0,7	9,5	0,8	3,7	0,2	8,0	·	·	2,5	·	·	·	·	2,5	1,5	·	0,6	·	·	·	·	·	·	4,0	2,4	·	16,5	34,4	87,3	107	+ 7	14	10	·	·
		Höllenstein	400	·	·	·	0,2	15,6	4,9	6,8	3,0	·	14,0	0,5	3,0	·	·	·	·	3,0	1,5	0,2	1,3	·	·	·	·	·	·	5,7	5,8	·	5,3	36,0	106,8	157	+39	16	13	·	·

* St. Katharina 515 ** Grosser Arbersee 920

Flußgebiet	Ort	See-höhe m	1	2	3	4	5	6	7	8	9	10	11	12	13	14	15	16	17	18	19	20	21	22	23	24	25	26	27	28	29	30	31	Monatssumme mm	Monatssumme % d. Norm.	Abweichung v. d. Norm.	Zahl der Tage mit Niederschl. ≥0,1 mm	Zahl der Tage mit Niederschl. ≥1,0 mm	Zahl der Tage mit ≥ 10 mm	Zahl der Tage mit Gewitter
Regen	~~Kleiner Arbersee~~	920	·	·	·	1,7	21,5	6,0	5,2	2,3	·	·	11,0	4,0	·	·	·	·	3,0	4,5	4,0	8,5	·	·	·	·	17,0	·	4,5	0,2	·	10,0	59,0	162,4			16	15	·	·
Schwarzer Regen bis Mündung	Osserschutzhaus	1285	·	·	·	12,2	8,7	18,1	10,3	·	·	·	·	5,5	·	·	·	·	0,8	·	1,5		·	·	·	·	3,9	·	·	1,3	·	9,0	65,5	136,8			11	10	·	·
	Lam	575	·	·	6,1	10,5	6,9	13,5	4,3	·	·	·	1,3	·	·	0,7	·	·	16,7	1,2	·	·	·	·	·	·	5,9	·	12,7	·	·	8,9	16,2	108,3	157	+23	13	12	·	·
	Hohenbogen	903	·	·	·	·	34,7	11,5	14,2	8,6	·	·	·	5,4	·	·	·	0,8	3,4	1,2	1,3	0,6	·	·	·	·	·	·	1,3	6,9	·	8,7	43,5	142,1	163	+55	14	12	2	·
	Kötzting	408	·	·	·	1,2	7,8	8,9	5,6	0,6	0,6	·	·	2,1	·	·	·	·	2,1	0,9	·	1,8	·	·	·	·	·	·	4,4	2,2	3,3	4,1	25,1	70,7	96	- 2	15	12	·	·
	Neumark	452	·	·	·	0,5	13,7	2,3	1,7	3,2	·	·	4,5	3,4	·	·	·	·	4,5	1,5	0,3	0,9	·	·	·	·	0,2	·	4,1	0,7	·	7,8	17,5	66,8			15	11	·	·
	Furth i. W.	400	·	·	·	0,1	20,0	0,0	0,0	0,0	·	·	0,2	0,3	·	0,0	·	·	6,2	0,7	·	0,0	·	·	·	·	0,1	·	6,2	2,2	·	5,7	14,6	59,3	90	- 7	14	8	1	·
	Cham	400	·	·	·	0,5	13,2	3,0	1,5	0,7	·	·	0,0	2,3	·	·	·	·	1,6	0,3	2,0	·	·	·	·	·	5,0	·	3,2	1,7	·	11,1	13,7	59,8	95	- 3	14	11	·	·
	Roding	370	·	·	·	2,2	7,4	2,5	0,5	·	·	·	2,9	·	·	·	·	·	2,7	0,4	0,9	·	·	·	·	·	0,0	·	3,9	1,3	·	10,9	11,5	47,1	72	-18	12	9	·	·
	Falkenstein i. O.	580	·	·	·	0,7	8,0	4,2	0,8	·	·	·	0,0	·	·	·	0,0	·	4,8	2,9	1,0	0,1	·	·	·	1,1	·	·	3,5	14,4	·	6,1	31,9	79,5	100	0	13	10	·	·
	Bruck bei Nittenau	368	·	·	·	0,4	10,0	2,8	1,5	·	0,2	0,5	0,2	·	·	·	·	·	·	3,2	·	·	·	·	·	·	·	·	4,8	1,2	·	2,8	12,5	40,1	81	- 9	12	8	·	·
	Regenstauf	339	·	·	·	·	5,1	0,6	·	0,1	·	0,0	3,9	·	·	·	·	·	6,9	·	0,0	2,2	·	·	·	1,1	·	·	6,4	3,6	·	7,8	14,4	52,1	95	- 3	11	9	·	·
Regen bis Isar	~~Regensburg~~ ++	~~344~~	·	·	·	0,0	3,4	2,4	0,4	0,0	·	0,9	0,5	0,0	·	0,1	0,0	0,0	0,3	2,3	0,0	0,0	0,0	0,0	0,0	18,7	0,0	0,0	1,6	21,3	0,0	14,8	17,3	86,0			13	8	·	·
	Wörth a. D.	340	·	·	·	·	·	8,0	·	·	·	10,1	·	·	·	·	·	·	1,9	2,1	·	·	·	·	·	0,3	·	·	5,3	3,9	·	5,3	12,5	49,4	70	-22	10	9	·	·
Donau	Ludmannsdorf	470	·	·	·	·	30,9	24,1	0,1	0,0	0,4	·	0,0	·	·	·	0,1	0,0	8,2	4,6	0,7	0,2	·	·	·	1,4	·	·	3,2	0,8	0,4	25,7	65,4	166,2	263	+103	15	8	·	·
	Eggmühl	365	·	·	·	·	5,2	7,4	·	·	·	·	5,4	·	·	·	·	·	5,7	6,7	·	·	·	·	·	10,3	·	·	3,5	7,8	·	10,5	30,7	93,2	155	+33	10	10	·	·
	Ergoldsbach	417	·	·	·	·	6,2	12,2	·	·	·	0,0	6,7	·	·	0,0	·	·	3,2	7,4	0,0	·	·	·	·	5,5	·	·	4,5	2,2	·	16,5	43,2	107,6	170	+45	10	10	·	·
	Straubing	329	·	·	·	0,3	6,7	4,8	0,2	0,5	1,1	4,6	·	·	·	·	·	·	6,0	3,8	0,6	0,2	·	·	·	0,6	·	·	6,4	2,9	·	5,9	40,0	84,6	141	+25	16	10	·	·
	Puchhausen	370	·	·	·	·	16,2	2,5	1,1	·	·	·	·	2,7	·	·	·	·	2,3	2,2	·	0,0	·	·	·	7,6	·	·	5,7	0,8	·	2,6	39,5	83,2			11	10	·	·
	Stallwang	351	·	·	·	3,0	3,5	1,0	0,4	·	·	7,0	·	·	·	·	·	·	3,5	1,0	·	·	·	·	·	·	·	·	7,2	·	·	12,0	24,0	62,6	80	-17	10	9	·	·
	Englmar	881	·	·	·	6,2	11,7	2,4	6,4	3,8	·	2,8	3,9	1,9	·	·	·	·	3,9	2,6	·	0,2	·	·	·	·	·	·	5,9	7,2	·	6,9	27,3	93,1	90	-11	15	14	1	·
	Metten	315	·	·	·	0,6	9,1	0,4	1,0	3,4	·	2,7	·	1,6	·	·	0,0	·	4,4	1,3	0,0	·	·	·	·	·	·	·	7,2	5,0	·	2,2	16,3	55,2	73	-20	13	11	·	·
Isar	Scharnitz	963	·	·	·	·	2,9	5,2	3,1	·	·	16,1	·	19,3	0,3	·	·	0,0	13,3	14,3	13,4	0,0	4,0	·	·	15,9	6,3	·	9,1	2,6	1,3	60,1	86,3	270,4	231	+155	17	16	2	·
	Seefeld	1176	·	·	·	·	2,0	0,4	1,2	·	·	0,4	·	8,3	·	·	·	·	7,2	2,8	2,2	·	·	·	7,8	5,4	·	·	6,8	1,4	1,8	42,9	65,0	155,6	131	+38	15	13	1	1
	Oberleutasch	1126	·	·	·	·	4,0	1,8	·	·	0,1	13,3	0,9	11,4	0,3	·	·	·	6,1	0,1	5,9	0,3	·	·	1,2	7,5	2,5	·	6,4	6,5	0,3	42,8	53,9	165,3	187	+77	19	13	1	1
	Mittenwald	918	·	·	·	·	2,7	4,1	6,7	0,1	1,2	0,3	0,2	17,3	1,4	·	·	·	15,0	8,3	10,4	·	·	·	0,5	27,8	3,4	·	6,6	5,2	1,1	74,2	97,7	284,2	220	+155	20	16	1	1
	Hinterriß	930	·	·	·	·	5,8	7,2	2,5	·	3,1	6,7	0,8	16,4	1,6	·	·	·	8,1	6,8	10,2	0,2	·	·	2,5	12,9	2,3	·	7,5	0,0	11,7	62,4	101,4	273,1	197	+135	20	18	2	1
Quelle bis Leitasch	Vereinsalpe	1406	·	·	·	·	10,9	13,8	4,8	1,4	·	9,9	8,3	19,2	0,4	·	·	6,2	11,9	10,3	9,4	0,7	·	·	·	20,8	·	·	21,4	·	5,6	50,2	127,5	333,0			19	17	7	6
	Vorderriß	783	·	·	·	·	5,6	15,4	2,5	·	·	2,1	3,0	14,0	1,8	·	·	·	13,2	6,2	10,2	·	·	·	·	21,0	4,6	·	11,6	6,6	2,9	84,6	162,2	367,7	242	+217	17	17	1	·
	Fall a. d. Isar	741	·	·	·	·	6,5	9,7	8,2	0,2	·	2,4	8,7	12,3	·	·	·	·	18,1	5,2	1,2	2,7	·	·	·	49,0	4,5	·	10,3	5,7	11,6	83,0	95,0	334,3	223	+184	18	17	2	·
	Obernach	1000	·	·	·	·	5,2	22,5	7,0	·	0,2	0,2	4,6	7,5	1,2	·	·	·	15,8	5,6	7,2	·	·	·	·	26,6	5,2	·	7,2	8,0	6,2	95,0	149,4	375,6			18	6	1	·
	Herzogstandhaus	1575	·	·	·	·	13,0	6,4	22,5	·	0,2	7,8	1,5	7,4	0,9	·	·	3,2	4,8	7,9	9,6	0,2	·	·	·	8,9	·	·	9,2	11,9	3,5	53,5	80,9	253,3	145	+76	19	16	5	·
	Jachenau	791	·	·	·	·	8,7	9,6	5,8	·	·	·	6,3	12,0	2,0	·	·	·	9,9	8,0	4,7	3,9	·	·	·	23,4	8,7	·	24,5	11,4	3,5	65,1	165,7	373,8	236	+216	17	17	2	1
	Lenggries	682	·	·	·	·	5,8	16,7	9,6	·	·	0,9	9,7	6,8	2,0	·	0,0	·	12,3	8,2	13,9	·	·	·	·	16,8	8,5	·	5,7	6,0	17,7	84,8	148,0	372,4			17	16	2	·
	Marienstein	800	·	·	·	·	0,3	13,8	9,0	·	·	·	18,0	6,7	3,5	·	1,2	·	18,3	4,4	8,7	1,5	·	·	·	6,5	3,0	·	6,0	13,2	3,1	54,7	57,5	229,4	150	+76	18	17	2	2
	Tölz, Bad	690	·	·	·	0,0	0,8	15,1	9,2	0,0	·	·	12,5	5,4	4,1	0,7	1,2	·	16,6	6,5	7,6	0,2	·	·	·	16,3	5,5	·	4,2	13,2	4,2	120,5	131,2	375,0	244	+221	19	16	1	
Isar	Ehrwald	993	·	·	·	0,9	·	3,1	5,8	·	·	2,7	5,1	4,8	·	·	·	0,7	7,8	15,3	26,7	·	·	·	0,9	12,4	4,2	·	6,5	2,0	5,0	52,9	104,2	261,0	277	+167	18	15	1	1
	Griesen	822																	nicht beobachtet																					
	Grainau	760	·	·	·	·	1,0	11,2	4,3	0,2	·	0,2	8,5	7,3	2,2	·	·	·	18,0	5,3	2,4	·	·	·	5,8	14,0	3,1	·	5,5	2,0	16,5	66,0	82,0	255,5	213	+117	19	17	2	1
	Zugspitze	2962	·	·	·	0,0	2,8	12,8	8,0	0,4	0,0	3,1	4,7	12,6	0,9	7,6	0,7	0,0	11,0	8,7	9,1	0,8	·	·	2,1	17,2	5,9	·	2,0	2,6	2,5	43,5	71,7	230,2	98	- 4	22	18	22	31
	Raintalerhof	964	0,7	·	·	·	0,7	10,2	5,7	0,0	0,0	1,3	3,0	12,3	1,3	0,0	·	·	22,3	4,4	0,4	4,3	·	·	1,7	15,7	2,7	·	6,0	5,3	7,6	85,0	69,2	260,8	184	+119	20	17	1	1
	Partenkirchen	690	2,6	·	·	·	1,1	4,8	4,5	·	·	17,4	2,9	11,5	·	·	·	·	15,1	0,7	6,0	·	·	·	0,9	9,0	3,1	·	5,2	3,2	4,0	71,5	82,7	246,9	201	+124	18	16	2	1
Leitasch	Oberau	655	0,1	·	·	·	2,7	8,1	5,4	·	·	·	2,9	23,5	0,8	·	·	·	16,6	3,6	5,8	0,1	·	·	·	15,1	8,5	·	4,8	11,1	·	5,8	105,3	119,6	336,8	230	+191	19	15	1	·
	Eschenlohe	639	·	·	·	0,0	1,3	11,0	6,3	0,0	·	·	2,9	19,3	3,0	·	·	·	19,8	4,0	7,5	0,0	·	·	·	32,5	8,8	·	6,4	11,5	5,0	100,0	101,3	340,6	260	+210	17	17	1	1
	Murnau	696	0,1	·	·	0,0	2,9	9,4	3,6	·	·	·	2,3	7,4	2,0	·	0,0	·	20,1	4,0	6,5	·	·	·	·	36,4	12,8	·	4,2	1,7	2,4	140,3	82,7	339,7	233	+134	17	16	1	1
	Kochel	605	·	·	·	·	12,5	15,0	8,6	·	·	·	7,7	11,1	3,2	·	0,3	·	14,6	10,9	9,9	1,0	·	·	·	27,5	7,9	·	6,4	4,5	3,8	108,0	148,6	403,5	250	+241	18	17	2	·
	Sindeladorf	601	1,6	·	·	·	4,8	9,5	4,8	·	·	·	8,1	6,2	2,3	·	0,3	·	19,2	4,3	9,5	0,4	·	·	·	15,7	2,4	·	5,2	2,8	2,7	145,9	122,3	368,0	284	+239	19	17	2	1

+ Lohberg 630 ++ Oberstraubling bei Regensburg 330

Flußgebiet	Ort	Seehöhe m	1	2	3	4	5	6	7	8	9	10	11	12	13	14	15	16	17	18	19	20	21	22	23	24	25	26	27	28	29	30	31	Monatssumme mm	% d. Mittels	Zahl der Tage mit Niederschl. ≥0,1	≥1,0	≥10	≥0,1
Isar	Leitzach	Blombergh~~aus~~ +	~~1250~~	·	·	·	·	8,5	28,5	4,5	1,8	·	3,8	6,8	14,6	4,5	·	·	·	12,8	6,7	7,8	4,3	·	·	·	6,8	3,6	7,1	1,5	3,2	2,8	65,3	77,3	272,2		20	20	3	8
		Königsdorf	626	·	·	·	·	0,6	3,4	4,4	0,1	·	·	18,4	9,5	3,6	2,2	·	·	12,0	6,4	7,7	·	·	·	·	27,8	·	·	7,8	7,9	2,3	68,8	22,2	305,0	242	+179	18	16	2	·
		Puppling	590	·	·	·	0,0	0,0	8,8	0,6	0,0	·	·	·	3,6	0,6	0,2	0,7	·	14,5	4,2	4,1	·	·	·	·	14,5	0,0	·	5,2	1,7	3,2	70,9	30,9	263,6	231	+151	15	11	·	·
	Leitzach bis Amper	Deisenhofen	574	·	·	·	·	0,3	16,6	0,7	·	·	·	·	4,2	·	1,4	·	3,0	19,2	4,2	2,0	·	·	·	·	14,5	18,6	·	3,5	1,6	5,3	83,4	30,4	208,9		16	15	1	1
		München-Sternwarte	529	·	·	·	·	1,8	27,4	1,3	·	·	·	·	3,1	·	3,0	·	1,2	9,9	8,3	1,6	·	·	·	·	13,8	·	·	3,9	16,2	2,9	89,8	38,2	235,4	336	+246	15	15	·	·
		Otterfing	663	·	·	·	·	·	13,5	1,3	·	·	·	3,3	9,6	·	0,9	0,3	·	17,0	7,5	6,8	·	·	·	·	1,2	0,8	·	5,4	1,5	0,9	94,5	40,5	314,0	257	+192	16	12	2	·
		Eglfing	537	·	·	·	·	1,8	36,7	4,2	·	·	·	·	3,3	·	3,0	·	·	17,9	4,7	1·1	·	·	·	·	25,7	·	·	3,8	2,8	5,4	68,5	50,1	329,0	330	+230	14	14	1	·
		Weilbenstephan	497	·	·	·	·	3,0	7,8	0,1	0,0	·	·	5,7	2,0	·	0,6	0,0	1,5	13,4	4,9	1,0	1,9	·	·	·	6,4	·	·	4,2	1,0	4,5	38,2	75,3	171,5	228	+77	17	5	·	·
		~~Pirming~~ **	~~495~~	·	·	0,0	·	4,0	57,9	0,3	·	·	·	·	0,0	·	3,0	0,0	1,2	9,1	11,8	0,2	0,0	·	·	·	10,0	0,3	0,0	4,6	7,3	6,1	47,7	109,0	272,5		15	12	·	·
	Amper, Ammer	Linderhof	937	·	·	·	·	4,0	30,4	7,3	·	·	0,5	10,5	13,7	1,0	·	·	·	17,7	3,5	3,7	·	·	·	0,9	14,1	5,0	·	3,0	6,5	6,3	120,8	30,4	379,3	223	+209	18	16	2	1
		Kloster Ettal	878	·	·	·	·	3,9	9,9	6,7	·	·	0,3	4,5	18,1	2,1	·	·	·	15,1	4,1	6,4	0,2	·	·	·	8,9	7,4	·	6,2	9,4	10,9	99,4	100,8	314,3	201	+158	18	16	1	1
		Unterammergau	830	·	·	·	·	4,0	17,1	9,4	·	·	·	7,0	9,9	1,6	·	·	·	13,2	3,8	5,0	·	·	·	·	10,0	13,7	·	4,5	6,9	2,2	114,8	30,4	324,5		16	16	2	1
		Böbing	744	·	·	·	0,0	8,7	14,2	2,5	·	·	·	5,0	8,9	2,5	0,0	·	·	16,3	2,9	1,4	·	·	·	0,4	14,0	3,0	·	3,0	4,0	2,1	98,5	97,8	265,2	246	+169	17	16	1	1
		Hohenpeissenberg	994	·	·	·	0,0	5,7	17,7	2,6	0,0	·	·	0,9	5,9	1,1	0,9	0,0	·	11,5	13,1	1,8	0,0	·	·	·	18,8	0,3	·	3,1	0,0	2,7	97,7	86,7	272,2	230	+154	16	13	2	·
		Weilheim	566	·	0,1	·	·	·	3,7	3,5	·	·	·	0,2	5,8	1,2	0,8	0,4	·	15,2	3,5	1,8	·	·	·	·	13,8	1,1	·	4,1	0,2	2,6	75,4	80,2	216,6	224	+120	18	13	·	·
		Diessen	630	·	·	·	1,0	0,0	3,4	0,0	0,3	·	·	·	4,6	0,0	0,0	·	·	12,6	3,9	1,2	0,0	·	·	·	2,0	0,0	·	3,0	3,6	2,6	62,5	77,7	178,4	184	+81	13	12	·	·
	Amper	Seefeld	565	·	·	·	·	·	10,5	0,3	·	·	·	·	2,3	·	·	·	·	9,6	7,8	1,9	·	·	·	·	7,9	·	·	4,4	5,3	15,1	77,5	102,6	245,2	266	+154	12	11	1	·
		St. Ottilien	590	·	·	·	2,8	·	11,0	0,3	0,3	·	·	·	1,1	·	·	·	0,6	7,6	6,8	·	·	·	·	·	3,2	0,2	·	4,4	8,0	8,0	38,1	125,6	220,0	232	+125	15	11	1	·
		Haspelmoor	529	·	·	·	·	1,3	7,0	0,4	·	·	·	·	0,9	·	1,4	0,2	2,1	9,2	12,1	·	·	·	·	·	1,5	0,6	·	4,2	1,3	9,8	54,5	81,2	187,9		16	12	·	·
		Dachau	477	·	·	·	·	0,7	33,4	0,5	·	·	·	·	1,8	0,0	·	·	·	14,3	9,0	0,0	·	·	·	·	·	·	·	6,6	2,4	9,3	35,0	115,2	228,2	300	+152	11	9	·	·
		Seeshaupt	597	·	·	·	·	0,3	4,3	3,0	·	·	·	3,4	2,3	3,1	0,2	·	·	12,4	4,3	3,0	·	·	·	·	15,3	·	·	4,3	3,8	5,9	58,5	95,9	219,0	190	+104	16	14	·	·
		Traubing	670	·	·	·	0,1	·	8,0	1,5	0,0	·	·	0,0	7,2	·	·	0,5	·	13,5	4,0	0,8	0,3	·	·	·	21,5	0,3	·	7,2	3,5	5,6	82,5	147,0	303,5	294	+209	16	11	·	·
		Pasing	526	·	·	·	·	0,0	14,4	3,8	·	·	·	·	5,1	·	1,8	·	0,2	14,7	11,4	0,5	·	·	·	·	1,1	1,0	·	5,1	24,2	6,5	100,6	147,8	338,2	334	+237	15	13	·	·
		München-Ost- × ~~Gasanstalt~~	~~507~~	·	·	·	0,0	1,6	34,3	1,8	0,1	·	·	·	2,7	·	3,2	0,0	2,4	8,9	8,2	1,8	0,0	·	·	·	25,8	0,6	·	3,5	4,1	5,3	75,5	128,5	308,3	367	+224	17	15	1	·
		Nandlstadt	464	Beobachtungen fehlen																																					
	Amper bis Mdg.	Erding	460	·	·	·	0,0	9,8	14,2	1,2	·	·	·	·	1,4	·	2,2	0,3	1,5	7,7	9,9	0,2	8,3	·	·	·	13,9	·	·	6,6	1,9	2,2	39,4	82,7	203,4	251	+121	17	15	·	·
		Moosburg	410	·	·	·	·	10,5	10,8	0,4	·	·	1,6	1,0	·	·	0,1	·	0,1	3,0	6,8	0,1	1,4	·	·	·	5,3	0,1	·	6,5	4,5	0,6	14,6	46,4	113,8	165	+48	18	12	·	·
		Landshut	392	·	·	·	·	17,7	11,3	·	·	·	0,0	0,9	0,0	·	·	0,0	0,1	6,9	7,2	1,4	0,3	·	·	·	1,5	·	·	7,0	0,5	0,3	20,2	29,9	105,2	155	+37	13	9	·	·
		Dingolfing	360	·	·	·	0,4	11,0	8,0	0,4	·	·	·	2,8	·	·	·	·	1,2	7,1	7,1	1,7	0,2	·	·	·	3,0	·	·	8,0	0,6	·	3,5	42,7	97,7	159	+35	15	11	·	·
		Landau a. Isar	339	·	·	·	0,2	5,7	6,7	1,9	1,4	·	·	·	·	·	·	·	·	7,3	4,7	3,1	0,5	·	·	·	1,6	·	·	10,3	2,1	·	3,0	32,3	80,8	125	+15	14	12	·	·
	Isar bis Vils	Rohrstetten	450	·	·	·	0,2	5,1	0,0	0,4	0,8	1,0	·	1,2	0,8	1,4	0,0	·	·	9,3	1,8	0,7	1,1	·	·	·	0,0	·	·	11,8	8,3	2,0	4,6	34,0	87,5	104	+ 4	18	13	·	·
		Osterhofen	310	·	·	·	·	5,8	1,0	0,7	2,3	·	3,6	·	2,1	·	·	·	·	3,4	5,8	·	·	·	·	·	·	·	·	9,7	18,7	·	3,6	30,8	87,5	130	+21	12	11	·	·
		Schöllnach	370	·	·	·	1,8	6,8	1,2	1,4	1,6	·	·	·	·	·	·	·	·	4,2	1,8	·	·	·	·	·	·	·	·	14,2	3,8	·	3,6	33,8	74,2	91	- 9	11	11	·	·
	Vils	Ratzing b. Taufkirch. [a. V.	464	·	·	·	·	12,5	14,6	0,1	0,0	·	·	9,0	1,1	·	·	0,1	0,5	7,7	·	0,8	3,7	0,1	·	·	4,5	·	·	5,6	4,5	0,9	10,0	63,3	139,0	190	+66	17	11	·	·
		Vilsbiburg	449	·	·	·	·	22,2	9,4	0,2	·	·	·	0,2	·	·	·	·	·	9,0	6,1	0,2	0,8	·	·	·	2,2	·	·	4,2	6,0	·	2,3	62,3	136,4			12	12	·	·
		Oberhausen	400	·	·	·	·	10,4	6,2	1,3	1,8	·	·	·	5,3	·	·	·	·	6,8	3,8	4,2	0,4	·	·	·	9,3	·	·	4,8	5,2	·	1,2	44,2	106,9	146	+31	14	13	·	·
		Schönau i. Ndb.	435	·	·	·	·	9,2	6,1	2,9	2,1	·	·	0,4	6,5	·	·	·	0,8	5,9	5,5	1,5	·	·	·	·	5,0	·	·	8,0	5,1	·	2,3	58,5	119,8	151	+41	15	13	·	·
		Haidenburg	350	·	·	·	·	5,0	1,0	7,0	2,0	·	·	0,2	2,7	·	·	·	·	5,2	6,1	2,4	0,4	·	·	·	1,7	0,5	·	9,3	7,2	·	2,0	45,0	97,7	160	+36	16	13	·	·
		Schweicklberg	378	·	·	·	0,5	5,7	1,0	1,7	0,5	·	·	·	3,1	·	·	·	·	4,6	6,2	1,3	·	·	·	·	·	·	·	12,0	8,6	·	3,0	55,6	104,0	128	+22	13	11	·	·
	Vils bis Ilz	Ortenburg	348	·	·	·	·	6,5	1,3	1,9	·	·	1,3	9,0	2,3	·	·	·	·	6,2	9,6	2,2	·	·	·	·	·	·	·	14,3	9,4	·	·	45,1	109,7	152	+26	12	12	·	·
		Ruderting	440	·	·	·	5,5	5,0	7,0	1,4	0,3	·	7,4	·	2,4	·	·	·	·	6,3	3,9	0,5	5,0	·	·	·	·	·	·	8,6	1,0	·	4,5	48,2	107,0	151	+35	15	13	·	·
		Passau-Kachlet	305	·	·	·	0,5	5,8	2,4	0,5	0,0	·	0,2	0,2	1,1	·	0,0	0,0	0,0	5,4	4,1	3,7	3,3	·	·	·	·	·	·	4,9	5,9	·	2,0	34,1	74,1	93	- 6	15	11	·	·
	Ilz	Dienstthütte bei Racheless	875	·	·	·	0,7	15,1	0,3	2,2	1,2	·	0,5	3,5	23,0	·	·	·	·	16,9	7,8	1,8	14,4	·	·	·	·	·	·	4,0	23,4	·	8,0	102,3	225,1	174	+96	16	13	·	·
		Kirchdorf	690	·	·	·	0,6	13,7	1,1	2,5	2,8	·	9,5	2,1	13,7	·	·	·	·	6,3	0,3	·	·	·	·	·	·	·	·	13,2	14,2	·	2,3	51,2	133,5	151	+46	14	12	·	·
		Klingenbrunn	820	·	·	·	3,9	7,9	1,2	6,1	2,1	·	·	9,3	16,9	·	·	·	·	·	·	3,7	3,5	·	·	·	·	·	·	8,0	11,5	·	5,7	67,2	147,0	153	+51	13	13	·	·
		Schönberg	564	·	·	·	·	13,5	0,6	0,7	0,2	·	·	4,5	1,0	0,1	·	·	·	3,9	3,4	·	·	·	·	·	·	·	·	7,5	3,5	·	7,8	43,2	89,9			11	9	·	·
		St. Oswald	830	·	·	·	0,0	10,0	2,2	·	·	·	9,8	13,4	14,5	6,2	0,7	·	·	10,1	9,7	6,2	0,7	·	·	·	·	·	·	·	10,0	·	13,6	19,4	126,5	172	+23	14	12	·	·

\+ Tutzingerhütte 1327 × München - Ries 517

** Schleissheim 482

Flußgebiet	Ort	Seehöhe m	1	2	3	4	5	6	7	8	9	10	11	12	13	14	15	16	17	18	19	20	21	22	23	24	25	26	27	28	29	30	31	Monatssumme mm	Monatssumme % d. Norm.	Abweichung v. d. Norm.	Zahl der Tage mit Niederschl. ≥0,1	≥1,0	≥5,0	≥10,0
Isar bis Inn																																									
Ilz	Finsterau (Post)	1000	0,0	0,0	0,0	1,2	6,6	0,0	7,3	1,2	·	2,6	2,6	7,5	0,0	0,0	·	·	9,6	9,0	·	0,6	·	0,0	·	0,0	0,0	·	10,5	17,0	10,4	12,9	40,4	140,4			15	14	·	·
	Kreuzberg i. B. W.	819	·	·	·	1,5	14,2	2,2	3,9	3,2	·	3,5	·	3,4	·	0,0	0,0	·	2,5	1,5	0,0	0,0	·	·	·	·	7,7	·	10,3	5,4	·	3,5	37,8	100,6			14	14	1	·
	Mauth	820	·	·	·	0,9	11,9	4,0	2,9	1,4	·	5,2	17,8	0,0	·	·	·	0,0	14,5	1,5	0,1	·	·	·	·	·	0,8	·	10,2	8,1	3,3	16,8	39,9	139,3	140	+40	16	13	1	·
	Duschlberg	900	·	·	·	·	10,7	6,7	2,1	3,2	·	0,0	2,7	1,7	·	·	·	·	9,9	3,8	1,4	0,0	·	·	·	·	·	·	10,5	11,0	·	7,4	34,5	106,2	121	+ 2	13	13	1	1
	Röhrnbach	490	·	·	·	0,0	9,3	2,6	4,7	0,6	·	0,1	·	0,1	·	0,0	·	·	5,0	1,2	0,0	1,5	·	·	·	·	·	·	7,2	3,5	·	4,0	40,5	80,5	100	0	13	10	·	·
	Roitham	500	·	·	·	1,1	6,5	1,4	2,9	·	·	·	·	·	·	·	·	·	6,1	2,0	·	·	·	·	·	·	·	·	8,8	2,3	·	3,3	45,1	79,5	97	− 2	10	10	·	·
Grenze bis Sanna	Nauders	1362	·	·	·	1,0	0,0	·	·	·	·	0,4	·	·	3,0	·	·	0,0	2,4	·	·	·	·	·	·	5,4	·	·	·	1,2	12,6	19,4	13,8	39,2	132	+14	9	8	1	·
	Spiß	1628	·	·	·	·	·	1,7	·	·	·	6,5	·	·	3,3	·	·	·	2,3	·	·	·	·	·	3,6	15,7	·	·	·	2,0	1,7	45,4	8,5	90,7	131	+22	10	10	·	·
	Riedl. Oberinntal	877	·	·	·	0,0	0,2	0,1	0,0	·	·	1,4	0,0	0,3	2,2	·	·	0,1	8,6	0,8	0,2	0,0	0,2	0,0	4,2	5,6	0,4	·	2,6	0,0	1,8	29,4	9,0	67,3	143	+20	17	9	1	·
	Obladis	1386	·	·	·	·	0,7	·	·	·	·	3,3	0,8	0,5	5,4	·	·	·	8,7	0,9	0,2	·	0,1	·	5,4	3,1	0,1	·	2,6	3,1	1,1	43,9	17,1	97,0	164	+38	17	10	1	1
	Feuchten	1285	·	·	·	·	1,5	0,6	0,5	·	·	0,9	·	0,0	1,6	·	·	·	13,0	·	·	·	·	·	1,3	3,3	0,0	·	5,3	·	2,3	30,0	6,0	66,3	114	+ 8	13	9	1	1
	Landeck	813	·	·	·	·	0,2	0,1	·	·	·	0,7	·	·	3,1	·	·	·	13,0	0,5	·	·	·	·	7,5	8,0	·	·	0,6	0,2	0,1	33,0	19,0	81,0	135	+21	13	6	·	·
Sanna	Waldhäusl a. A.	1627	·	·	·	·	5,1	19,0	1,5	·	·	2,2	0,5	1,9	7,9	0,5	·	·	17,2	0,9	0,1	·	·	·	7,6	1,9	2,0	·	4,2	1,1	0,7	71,1	79,3	224,7			19	4	4	2
	St. Anton a. Arlb.	1307	·	·	·	·	0,9	4,7	0,5	0,6	·	5,4	·	1,1	2,9	0,1	·	·	11,3	0,2	·	·	·	·	5,6	3,8	0,9	·	3,1	0,5	0,5	46,3	80,3	168,9	189	+80	18	10	2	2
	Galtür	1590	·	·	·	0,4	1,6	5,4	1,2	·	·	8,0	·	0,6	2,4	·	·	1,4	4,4	0,0	·	·	·	·	1,8	2,6	·	·	3,6	2,4	0,8	53,3	31,4	121,3	192	+58	16	13	1	1
	See	1073	·	·	·	·	1,6	1,6	0,0	·	·	·	·	·	3,2	·	·	·	11,3	1,1	·	·	·	·	2,5	2,1	·	·	2,1	0,4	·	35,4	22,5	83,8	127	+18	11	10	2	1
Inn	Fernpass	1209	nicht beobachtet																																					
	Imst	826	·	·	·	·	0,5	0,7	·	·	·	·	·	4,1	2,0	·	·	·	0,0	5,3	0,6	0,0	·	·	·	6,5	2,6	·	·	1,2	1,7	2,0	31,7	39,7	98,6	182	+45	13	10	·	·
	Plangeroß	1616	·	·	·	0,0	1,7	4,3	0,6	·	·	2,2	1,1	·	2,1	·	·	0,6	14,2	11,1	1,2	0,3	·	·	10,1	7,7	·	·	4,2	2,6	3,9	45,8	19,7	133,4	162	+51	18	15	5	4
	St. Leonhard	1371	·	·	·	0,4	1,9	1,7	0,2	·	·	3,2	0,6	3,0	5,5	·	·	0,1	15,1	3,3	0,6	0,4	0,3	·	7,9	3,3	1,0	·	3,2	1,1	3,8	38,1	17,7	112,4	175	+48	22	15	3	2
	Rietzenried	1080	·	·	·	0,0	0,5	0,3	0,0	·	·	0,3	·	3,1	4,4	·	·	·	12,1	2,5	0,5	0,0	·	·	9,4	1,9	0,9	·	3,2	4,6	·	35,5	13,1	90,3			15	10	3	1
Ötz	Vent	1892	0,2	·	0,2	1,8	·	3,0	0,6	·	·	·	·	0,7	2,5	·	·	2,7	11,0	7,1	1,9	·	·	·	5,8	1,5	1,2	·	1,2	16,0	5,9	29,9	26,7	119,9	184	+55	19	5	5	6
	Obergurgl	1927	nicht beobachtet																																					
	Sölden	1377	·	·	·	·	0,3	1,2	1,5	·	·	1,5	0,1	0,0	2,0	·	·	·	19,0	1,3	3,2	·	·	·	3,0	5,6	0,3	·	2,1	2,4	4,6	41,5	22,1	114,6	191	+55	18	15	2	1
	Längenfeld	1179	·	·	·	·	·	3,0	0,8	·	·	0,3	0,5	2,6	2,0	·	·	·	11,5	4,0	1,4	·	·	·	3,4	5,6	1,2	·	4,5	1,8	3,2	36,0	17,0	99,2	155	+35	18	14	2	1
	Ötz	775	·	·	·	·	0,0	0,5	0,0	·	·	·	·	2,5	4,2	·	·	·	11,0	3,2	2,2	·	·	·	4,2	4,7	1,4	·	3,2	1,5	0,0	32,8	30,2	101,6	211	+54	13	12	1	·
	Marlstein	1789	·	·	·	·	·	0,0	·	·	·	1,0	·	6,1	·	·	·	·	5,0	2,0	·	·	·	·	6,0	4,2	0,3	·	1,5	1,7	2,0	15,2	21,3	66,3	88	− 9	12	11	3	2
Inn	Obsteig	950	·	·	·	·	·	·	·	·	·	·	·	5,0	·	·	·	·	5,2	3,5	·	·	·	·	1,2	6,0	1,8	·	2,5	·	2,0	40,0	36,0	103,2	163	+40	10	10	·	·
	Roßkogelhütte	1780	·	·	·	·	·	·	1,3	·	·	·	·	4,4	·	·	·	·	18,2	4,4	·	·	·	·	·	4,3	3,1	·	·	4,8	3,2	12,2	10,2	66,1			10	10	3	1
	Gries im Sellrain	1238	·	·	·	·	0,1	3,2	·	·	·	1,0	0,1	6,0	·	·	·	·	18,0	2,0	0,2	·	·	·	1,2	12,0	·	·	6,0	2,0	6,5	33,0	30,2	121,5	164	+48	15	12	2	1
	Innsbruck	582	·	·	·	0,0	1,4	1,3	0,7	·	·	·	0,0	2,9	0,1	·	·	0,2	9,7	3,9	0,5	·	·	·	0,8	2,2	0,9	·	4,5	3,6	3,6	27,4	61,4	125,1	160	+47	17	11	·	·
Sill	Brenner	1358	0,9	2,2	·	2,6	2,5	0,1	·	·	0,3	·	0,2	1,6	·	·	·	0,7	9,4	10,3	6,8	·	·	·	2,8	4,8	0,3	·	4,3	5,8	25,0	30,8	29,8	141,2	166	+56	20	14	4	2
	Trins	1214	·	·	·	1,6	·	0,2	·	·	·	·	0,6	1,9	0,8	·	·	1,9	13,4	5,2	1,6	0,2	·	·	1,2	3,1	2,2	·	5,9	0,9	16,6	22,4	46,3	126,0	157	+56	18	13	1	1
	Matrei a. Brenner	993	·	·	·	·	·	0,0	0,0	·	·	0,0	0,0	2,9	·	·	·	1,0	9,5	5,6	1,0	·	·	·	3,1	10,7	1,3	·	6,2	0,0	11,5	20,0	30,5	103,3	141	+30	12	12	1	·
	Schönberg	1014	·	·	·	0,0	0,2	0,5	0,3	·	·	·	·	3,9	0,9	·	·	·	10,2	4,0	0,6	·	·	·	2,7	4,2	2,0	·	6,5	0,9	7,9	20,5	31,3	96,6	142	+29	16	10	1	1
Inn	Hafelekar	2261	·	·	·	·	1,5	12,6	6,7	0,3	0,2	0,3	4,0	3,3	0,7	0,9	0,3	2,0	5,6	4,3	2,9	·	·	·	·	1,3	2,6	2,5	7,5	2,6	6,7	26,2	24,4	119,8			23	17	19	31
	Hall in Tirol	560	·	·	·	·	0,9	1,4	·	·	·	·	·	4,6	·	·	·	0,6	7,5	5,2	0,5	·	·	·	·	3,8	·	·	8,8	3,4	4,0	23,8	51,4	115,9	150	+39	13	10	·	·
	St. Michael i. Gaadenw.	875	·	0,1	·	·	2,8	2,8	4,0	0,0	·	0,0	2,3	10,6	·	·	·	0,0	7,8	8,8	2,1	0,1	·	·	0,4	7,9	2,3	·	8,3	4,4	5,3	27,3	65,5	162,8	166	+65	18	15	·	·
	Achenkirch	922	0,0	·	·	·	8,7	5,9	5,3	0,1	·	6,3	6,3	6,8	1,6	0,3	0,0	·	9,0	5,9	7,2	0,5	·	·	·	29,7	6,9	·	7,6	8,5	8,1	46,5	98,8	270,0	250	+162	20	17	2	·
	Pertisau	950	·	·	·	·	2,1	10,6	2,9	0,4	·	7,2	3,2	13,4	2,2	·	·	·	4,6	7,4	3,1	·	·	·	0,8	12,9	4,5	·	9,9	3,4	4,1	33,8	130,8	257,3	211	+135	19	17	1	·
	Rotholz	543	·	·	·	·	·	·	1,2	·	·	·	2,1	·	·	7,1	·	·	6,0	6,9	1,4	·	·	·	·	5,9	1,3	·	2,1	0,8	1,4	22,9	70,0	129,1	143	+39	13	12	·	·
Ziller	Ginzling	999	·	·	·	·	4,2	1,8	0,9	0,6	·	·	·	2,6	6,5	0,2	·	4,2	13,8	13,5	8,4	0,6	·	·	·	6,5	0,1	·	·	10,6	6,4	35,6	39,1	155,6	140	+45	18	13	1	1
	Verd. Tux (Lanersb.)	1290	·	·	·	0,4	3,2	1,0	0,0	0,3	·	·	0,7	5,4	0,7	0,0	·	0,5	10,2	5,2	6,9	0,0	·	·	0,0	5,4	2,1	·	4,2	2,9	7,3	31,2	39,4	127,0	114	+16	18	13	2	2
	In der Au	1276	·	·	·	·	11,0	2,9	·	0,5	0,8	·	5,7	7,0	1,5	·	·	·	16,8	19,3	29,0	2,9	·	·	·	5,0	·	·	·	6,7	17,6	29,3	62,2	218,2			16	14	3	3
	Brandberg	1092	·	·	·	0,2	6,9	1,6	2,1	0,4	·	1,2	3,2	5,5	2,7	0,1	·	2,8	10,4	14,4	17,0	0,8	·	·	·	4,6	0,1	·	4,2	3,6	5,3	26,3	38,0	151,4	143	+45	22	17	1	1
	Gerlos	1241	·	·	·			10,0		·	·			10,0			·			30,0			·	·	·		29,7				25,1	75,3	160,1			21	17	1	1
	Ried i. Zillertal	572					5,8	1,1	2,4	·	·	0,1	0,8	8,3	1,3	·	·	1,2	6,6	7,0	8,2	0,7	·	·	0,1	8,1	0,6	·	5,6	1,5	3,6	25,6	63,8	152,4	200	+76	20	15	·	·

Flußgebiet	Ort	Seehöhe m	1	2	3	4	5	6	7	8	9	10	11	12	13	14	15	16	17	18	19	20	21	22	23	24	25	26	27	28	29	30	31	Monatssumme mm	Abweichung v. d. Norm. % d. Norm.	Zahl der Tage mit Niederschl. ≥0.1	≥1.0	≥5.0	≥10.0
Inn Zillertal bis Mündung	Schwarzenkopfhütte	1340	·	·	·	·	6,8	25,1	7,5	0,4	·	9,8	11,0	4,3	2,1	2,9	0,7	·	17,2	12,7	12,0	5,4	·	·	·	18,0	15,7	·	9,7	7,4	1,9	81,0	61,5	333,1			21	19	3	2
	Valepp	885	·	0,0	·	·	6,3	11,9	6,7	0,2	·	10,9	10,8	5,2	2,8	1,0	0,8	·	9,5	8,4	8,2	2,1	·	·	·	16,0	12,5	·	9,4	7,4	15,3	71,4	153,5	370,3	238	+213	21	19	2	·
	Erzh. Johann-Klause	822	·	·	·	0,0	20,5	12,7	6,0	2,0	·	3,4	0,8	9,3	1,0	0,8	·	·	10,9	7,3	5,6	1,7	·	·	·	18,2	7,0	·	8,0	6,5	14,3	62,0	121,5	319,5	260	+137	20	18	1	·
	Pinegg	710	·	·	·	·	10,2	4,8	4,3	·	·	2,5	0,0	10,0	2,3	·	·	·	8,6	6,0	5,0	·	·	·	·	37,0	2,8	·	4,0	4,5	3,0	59,0	76,0	242,0			16	16	·	·
	Steinberg	1000	·	·	·	·	12,0	8,8	10,2	·	·	8,0	8,1	3,2	5,0	4,6	·	·	9,7	8,3	2,9	1,2	·	·	0,9	16,8	5,2	·	7,2	6,0	5,3	57,0	140,1	320,5	246	+191	20	19	2	1
	Oberau	936	0,7	·	·	·	9,2	2,5	4,6	0,7	·	0,0	4,0	4,5	3,4	0,4	0,2	·	11,2	9,1	10,4	3,1	·	·	·	14,2	0,6	·	6,8	4,4	0,8	29,6	65,8	186,2			21	15	1	1
	Kelchsau	820	·	·	·	·	6,1	3,3	3,0	1,9	·	·	1,1	10,0	1,7	0,9	·	·	10,6	11,1	8,6	3,5	·	·	·	16,0	0,9	·	4,2	2,4	3,0	28,1	74,5	190,9	164	+75	19	17	·	·
	Kirchbichl	490	·	·	·	·	2,8	0,8	1,6	·	·	·	5,2	14,0	1,1	0,2	·	·	8,1	9,2	10,4	5,0	·	·	·	14,7	0,4	·	2,8	10,6	0,3	19,1	75,5	201,8			18	14	·	·
	Ellmau	810	0,0	·	·	·	23,0	·	1,5	2,0	·	·	3,0	13,0	2,5	·	·	·	8,0	8,5	14,0	6,0	·	·	·	16,0	·	·	5,0	6,0	0,0	47,0	142,0	257,5	265	+161	16	16	·	·
	Kufstein	503	·	·	·	·	0,6	14,1	3,4	0,3	·	0,1	4,9	11,4	6,6	0,8	0,4	·	11,9	13,7	15,9	8,6	·	·	·	15,6	·	·	4,3	5,0	2,1	25,4	119,7	264,8	242	+156	20	15	1	·
	Brünnsteinhaus	1360	·	·	·	·	1,9	27,6	4,7	0,6	·	8,5	4,0	3,9	2,4	2,7	0,6	1,4	12,2	14,3	15,7	8,8	·	·	·	12,4	10,9	·	6,7	4,1	24,4	37,3	127,7	332,8			22	20	6	5
	Oberaudorf	485	·	·	·	·	1,6	16,2	3,0	·	·	0,2	·	13,8	0,4	1,3	1,0	·	7,9	11,3	9,7	6,0	·	·	·	12,0	0,7	·	4,5	4,0	3,6	33,4	124,8	254,0	195	+124	19	16	·	·
	Törwang	700	·	·	·	·	2,7	68,0	12,6	2,6	·	·	·	17,0	4,6	3,9	1,9	·	13,4	8,5	13,4	8,3	·	·	·	11,2	8,0	·	6,4	12,5	1,5	70,0	148,0	414,5	289	+271	19	19	2	·
	Degerndorf	470	·	·	·	·	·	30,2	15,2	1,6	·	·	6,8	10,5	1,5	2,6	1,1	0,9	15,8	8,1	10,0	8,2	·	·	·	15,2	5,2	·	0,2	6,4	0,8	55,8	140,5	336,6	288	+220	20	17	1	·
	Endorf	529	·	·	·	0,0	8,9	37,3	4,0	·	·	·	0,1	5,5	3,0	3,2	0,0	·	16,3	11,0	2,8	7,1	·	·	·	10,4	10,2	0,8	6,5	6,1	5,2	60,9	162,8	362,1	282	+235	19	17	2	1
Inn Mündung bis Alz	Stuben	874	·	·	·	·	16,3	11,0	10,6	0,2	·	0,6	6,8	5,8	2,6	0,0	·	·	5,1	4,7	10,3	2,0	·	·	·	23,0	7,0	·	7,5	10,5	4,4	48,6	134,0	311,0	192	+240	19	17	2	·
	Dorf Kreuth	790	0,6	·	·	·	9,2	10,6	8,4	0,2	·	0,6	3,2	17,5	6,3	0,4	0,3	·	15,3	11,0	7,5	2,4	·	·	·	15,1	5,2	·	6,2	15,1	2,5	70,1	159,2	356,1	237	+213	22	17	2	·
	Bauer in der Au	905	·	·	·	·	4,5	21,0	10,4	·	·	6,1	26,5	11,6	1,1	·	·	·	10,5	2,2	8,6	1,5	·	·	·	6,5	8,6	·	7,6	10,2	2,9	90,2	166,5	397,7	232	+227	18	18	2	·
	Tegernsee	727	0,2	·	·	·	0,2	14,7	5,3	0,3	·	0,8	6,5	9,5	·	0,6	·	·	11,4	8,5	10,8	3,8	·	·	·	10,2	4,8	·	4,7	6,6	3,5	83,8	133,1	319,3	231	+181	20	15	1	·
	Miesbach	760	0,0	·	·	0,0	1,5	14,7	2,9	·	·	·		12,4		1,7	·	·	18,1	5,5	6,8	0,0	·	·	·	6,2	4,1	·	7,0	14,0	2,4	67,0	93,5	277,8	205	+147	17	17	2	·
	Taubenberg	880	·	·	·	·	·	21,2	0,0	·	·	·	15,7	4,0	1,7	2,5	1,4	·	14,6	3,8	8,3	0,5	·	·	·	3,0	2,0	·	4,0	10,0	2,9	80,4	90,6	266,6	204	+136	17	16	1	·
	Neuhelfendorf	629	·	·	·	·	·	18,8	1,3	·	·	·		14,4		2,2	0,5	·	22,9	5,4	7,6	0,0	·	·	·	2,5	·	·	6,2	1,4	3,1	66,0	137,5	290,4	241	+170	16	15	1	·
	Bäckeralpe *	850	·	·	·	·	3,1	25,3	6,8	6,9	·	0,7	4,8	14,3	10,2	16,6	0,9	·	0,8	4,5	6,8	10,4	0,3	·	·	28,2	8,9	·	7,1	11,7	0,0	41,8	111,2	321,4			21	17	5	4
	Bayrischzell	800	Beobachtungen fehlen																																				
	Wendelsteinhaus	1837	·	·	·	0,6	10,9	24,7	7,4	4,4	·	0,7	1,4	9,2	12,9	0,7	·	·	9,7	11,1	24,3	7,8	0,0	·	·	19,7	7,7	·	12,2	4,1	9,4	47,4	171,6	398,1	183	+181	21	18	11	9
	Neuhaus b. Schliersee	792	·	·	·	·	2,3	18,4	5,6	1,9	·	3,8	7,6	1,9	5,1	1,6	1,0	·	8,2	13,1	6,7	·	·	·	·	14,0	16,0	7,4	6,5	10,0	·	80,0	137,4	357,5	230	+203	20	20	2	1
	Sandbichl-Winkl	782	0,0	·	·	0,0	·	16,3	6,6	0,1	·	0,0	4,6	6,3	4,6	1,5	0,9	·	16,1	7,1	2,9	3,3	·	·	·	12,6	22,1	·	7,1	20,3	1,9	53,2	115,8	303,3	220	+166	19	17	2	1
	Groß Seeham	652	0,4	·	·	·	·	11,0	5,4	0,1	·	·	0,2	4,3	8,3	1,6	1,2	·	16,7	7,2	4,4	0,4	·	·	·	2,3	2,3	·	3,8	5,3	2,4	89,1	123,1	281,5	266	+169	20	16	2	·
	Irschenberg	733	·	·	·	·	·	18,4	8,1	0,1	·	·	·	10,3	3,8	1,5	1,2	·	12,4	8,7	1,8	1,2	·	·	·	4,4	24,5	·	5,8	7,0	2,4	93,6	89,0	295,4	262	+183	18	17	2	·
	Rosenheim	446	·	·	·	·	0,6	26,8	3,5	0,4	·	·	·	10,0	4,8	3,0	0,6	0,2	13,7	8,9	5,3	4,5	·	·	·	6,3	5,4	·	4,8	5,2	4,4	44,0	91,6	244,0	124	+128	20	16	2	·
Mangfall bis Alz	Ebersberg	565	·	·	·	0,2	4,3	33,2	4,1	·	·	·	0,0	4,1	0,2	4,1	0,1	·	19,3	6,7	0,8	2,9	·	·	·	0,6	·	·	7,1	2,3	5,8	56,2	158,3	310,3	324	+214	18	13	1	·
	Gabersee	500	·	·	·	0,0	2,2	22,5	1,5	0,0	·	·	0,0	2,4	0,3	4,4	·	·	17,5	6,1	0,6	6,2	·	·	·	2,0	·	·	5,7	1,0	3,0	49,1	148,6	273,1			16	14	1	·
	Haag i. Obb.	564	·	·	·	·	5,0	24,3	0,5	·	·	·	·	4,5	·	5,5	0,5	·	15,2	7,5	3,5	4,3	·	·	·	·	·	·	5,0	2,5	3,3	22,2	140,5	248,3	283	+160	15	12	1	·
	Schnaitsee	600	·	·	·	·	5,5	28,8	1,1	0,8	·	·	·	4,8	·	5,8	·	2,8	13,8	10,2	11,1	5,3	·	·	·	1,2	·	·	5,4	3,8	2,2	22,8	134,8	260,2	123	+159	17	6	1	·
	Mühldorf	382	·	·	·	·	11,7	8,7	0,9	0,5	·	·	0,5	6,0	·	2,7	0,0	0,0	7,3	8,1	1,0	3,1	·	·	·	4,5	·	·	6,8	2,5	·	13,0	63,1	140,4	167	+56	16	13	·	·
	Isen	500	·	·	·	·	12,3	27,6	2,3	·	·	·	0,2	1,0	·	5,7	·	·	15,5	11,2	·	5,4	·	·	·	·	·	·	4,5	2,7	·	34,2	136,8	261,4	324	+183	13	12	·	·
	Dorfen	460	·	·	·	·	7,2	20,1	0,4	0,0	·	·	6,4	3,4	·	3,2	0,0	1,5	9,9	7,9	0,9	5,3	·	·	·	1,7	·	·	4,6	0,5	1,3	12,7	92,3	173,3	204	+93	17	14	·	·
Alz Grabenbach	Jochberg	980	·	·	·	0,5	2,2	13,0	2,6	2,7	·	·	4,5	11,5	2,0	·	2,1	·	·	15,0	19,2	6,0	·	·	·	25,5	·	·	·	13,8	0,5	26,8	81,0	226,9	184	+105	17	15	·	·
	Kitzbühel	819	·	·	·	·	1,2	11,4	4,0	0,9	·	·	4,8	8,2	6,6	2,5	0,8	0,5	9,3	0,7	20,6	10,4	·	·	·	54,0	·	0,3	0,3	11,4	1,7	35,6	80,6	274,8	243	+162	21	16	·	·
	Hahnenkamm	1655	·	·	·	·	1,0	5,3	1,9	2,1	·	1,2	4,9	6,8	2,3	1,7	0,7	0,2	9,7	6,4	7,8	5,4	·	·	·	22,7	·	·	2,9	5,4	5,7	20,6	43,7	158,4			21	19	8	7
	Kirchberg i. Tir.	823	·	·	·	·	·	15,0	3,0	·	·	·	6,5	1,5	6,0	·	·	·	6,5	8,0	3,5	8,0	·	·	·	13,0	·	·	2,0	6,0	0,0	28,0	54,0	161,0	145	+150	14	14	·	·
	St. Johann i. Tir.	663	·	·	·	·	7,2	12,5	8,2	1,7	·	4,4	1,0	10,2	6,5	2,3	0,5	·	9,1	10,2	16,9	9,8	·	·	·	17,0	·	·	3,8	10,4	0,9	27,6	89,6	249,8	231	+142	20	18	·	·
	Hochfilzen	952	·	·	·	·	·	30,0	4,7	2,2	·	1,9	4,3	4,6	·	·	·	·	28,5	15,0	19,7	·	·	·	·	37,6	·	·	6,4	3,4	25,3	71,8	29,3	248,7	220	+156	15	15	·	·
	Fieberbrunn	788	·	·	·	·	6,2	29,2	5,9	2,8	·	2,5	5,8	6,2	2,3	·	·	·	6,6	9,9	18,8	12,0	·	·	·	19,3	·	·	13,4	3,1	15,8	81,5	26,5	269,8	238	+157	18	18	·	·
	Seegatterl	715	·	·	·	·	·	58,9	8,2	3,2	·	0,9	·	·	22,8	·	4,6	0,2	·	11,1	14,6	40,5	·	·	·	4,9	0,0	·	5,5	10,0	5,2	28,8	32,7	352,1			19	17	7	7
	Reit i. W.	695	·	·	·	·	6,0	33,3	6,6	2,1	·	·	3,4	6,7	7,4	3,2	1,5	·	8,4	14,3	31,4	17,6	·	·	·	10,2	2,0	·	5,1	13,9	2,9	35,4	90,2	301,6	193	+163	20	20	·	·
	Kössen	588	·	·	·	·	6,4	36,2	5,7	·	·	·	4,4	5,3	5,4	4,1	·	·	7,5	14,0	16,2	9,5	·	·	·	14,6	·	·	6,2	9,0	4,7	25,1	104,6	278,9	216	+150	17	17	·	·

* Hochries 1569

Flußgebiet	Ort	Seehöhe m	1	2	3	4	5	6	7	8	9	10	11	12	13	14	15	16	17	18	19	20	21	22	23	24	25	26	27	28	29	30	31	Monatssumme mm	% d. Norm.	Abweichung v. d. Norm.	Zahl der Tage mit Niederschl. ≥ 0.1	≥ 1.0	≥ 10.0	⊠
Inn Alt. Großache	Walchsee	660	nicht beobachtet																																					
	Schleching	570	0,8	·	·	·	9,4	46,2	7,5	1,2	·	·	2,5	4,5	2,9	4,8	1,2	·	7,5	13,5	17,5	9,8	·	·	·	8,5	8,7	·	7,5	15,3	3,8	1,[illegible]40,5		344,9	220	+188	21	20	·	·
	Hochgernhaus	1565	·	0,4	·	·	5,5	34,4	10,1	5,2	·	·	·	12,2	7,8	0,5	5,3	·	0,8	10,4	15,3	12,7	·	·	·	45,3	8,5	·	6,7	15,1	19,5	37,5	99,8	352,0	195	+171	20	17	8	3
	Staudach	540	·	3,2	·	·	1,2	39,5	7,6	·	·	·	·	6,2	5,4	7,9	1,7	·	11,1	17,3	21,4	10,2	·	·	·	38,5	2,1	·	·	10,1	2,7	38,4	87,6	312,1	226	+174	18	18	1	·
	Maria Eck	892	·	·	·	·	14,0	82,5	13,0	1,8	·	·	·	10,2	6,3	8,2	·	·	12,7	22,4	19,4	13,2	·	·	·	6,2	3,5	·	·	11,3	·	36,4	122,5	387,6	256	+234	16	16	2	2
Alz	Sachrang	740	·	·	·	·	5,0	71,6	9,5	0,6	·	·	5,8	13,4	6,1	3,3	2,1	·	8,9	11,5	19,9	7,4	·	·	·	11,8	2,0	·	6,0	9,7	1,4	40,0	214,9	450,5	260	+278	20	19	2	·
	Grattenbach	700	1,2	·	·	·	11,2	85,5	12,5	1,4	·	1,2	9,0	11,9	2,1	5,2	1,9	·	8,8	13,2	21,8	6,0	·	·	·	7,5	2,2	·	7,8	0,0	27,0	52,1	86,6	389,1	188	+195	20	22	2	·
	Stock	520	0,0	0,6	·	0,0	10,8	39,9	6,7	1,0	·	0,0	·	7,5	2,3	4,3	0,0	·	16,3	10,2	12,7	8,6	·	·	·	26,4	7,9	·	4,1	6,2	8,3	40,4	139,3	353,5	260	+211	19	18	1	·
	Bernau	545	·	1,2	·	0,1	5,9	42,5	6,8	0,3	·	0,1	0,7	3,8	4,9	5,6	0,1	·	12,6	13,6	11,4	10,6	·	·	·	20,0	6,3	·	5,1	7,3	4,7	34,5	126,4	324,5	258	+199	23	18	1	·
	Herrenchiemsee	539	0,1	1,7	·	0,0	8,0	39,1	5,8	0,6	·	0,1	0,4	6,0	5,8	5,7	0,3	·	14,6	10,7	10,5	9,3	·	·	·	22,6	5,1	·	3,2	4,6	8,2	41,1	118,7	322,2	272	+204	23	18	1	·
	Seebruck	528	·	·	·	0,1	4,1	32,8	3,9	0,6	·	·	5,7	3,2	2,2	3,6	·	·	13,2	10,5	5,8	7,2	·	·	·	8,0	·	·	3,2	3,3	2,6	11,6	92,8	215,5	180	+97	19	17	1	·
	Ruhpolding	664	·	·	·	·	16,2	68,5	10,8	3,5	·	·	·	7,3	2,9	8,5	1,3	·	10,8	16,7	26,9	14,6	·	·	·	6,2	0,8	·	6,5	5,1	10,6	32,8	106,8	356,8	230	+202	19	18	1	·
	Inzell	695	0,6	·	·	·	17,6	55,0	7,9	2,5	·	·	1,4	16,6	4,1	5,6	0,7	·	6,4	16,3	22,3	21,5	0,2	·	·	9,8	·	·	3,7	6,9	4,0	31,1	94,5	330,7	214	+177	21	18	1	·
	Traunstein (Realsch.)	597	·	0,3	·	·	12,3	51,6	5,8	1,2	·	·	5,5	8,0	8,7	6,5	0,5	·	17,1	17,6	14,7	15,8	·	·	·	2,8	·	·	5,5	2,2	9,4	35,2	133,7	354,4	252	+213	20	18	1	·
	Trostberg	491	·	·	·	·	4,3	31,5	2,5	0,4	·	·	1,5	6,8	·	5,0	·	·	12,6	13,3	8,6	6,1	·	·	·	0,1	·	·	2,8	2,9	·	18,1	93,3	209,8	196	+93	16	14	1	·
	Engelsberg	517	·	·	·	0,0	12,2	18,6	0,9	0,5	·	·	4,2	3,0	·	4,1	·	1,4	8,3	5,4	2,5	1,3	·	·	·	2,9	·	·	6,4	2,7	0,1	31,0	72,0	177,5			18	15	·	·
Inn Salzach	Krimmler Tauernh.	1621	·	·	2,0	2,0	9,0	·	·	·	·	·	2,0	1,0	1,0	·	1,0	2,0	·	15,0	2,0	·	1,0	·	·	·	·	·	2,0										
	Krimml	1050	·	·	·	·	6,4	5,6	2,1	2,5	·	·	2,2	5,7	0,7	0,6	·	5,6	14,8	7,5	5,6	2,8	·	2,1	4,5	1,1	·	·	4,5	3,2	4,3	25,2	70,3	177,3	196	+88	21	19	1	4
	Wildkogelhaus	2007	·	·	·	·	14,5	4,9	7,1	·	·	2,1	8,2	2,0	·	2,1	0,8	1,4	11,8	5,0	11,9	3,1	·	·	·	13,7	0,4	·	5,4	4,0	14,8	12,5	62,8	168,5			20	16	8	·
	Paß Thurn	1227	·	·	·	·	4,2	5,1	3,4	4,1	4,1	·	3,3	7,5	2,6	0,6	1,4	1,7	11,3	14,5	17,1	2,8	·	·	1,7	14,6	0,2	·	2,5	6,9	8,6	27,6	102,7	249,5	201	+126	23	21	2	2
	Stuhlfelden	778	·	·	·	·	2,9	6,1	0,8	3,4	2,1	3,1	1,5	5,5	1,0	0,9	0,8	1,9	10,7	3,1	2,7	0,9	·	0,0	·	5,8	·	·	·	6,1	2,6	19,2	63,2	144,3	164	+56	21	4	·	·
	Moserboden	1960	·	·	·	·	10,6	10,0	15,1	5,1	·	·	·	6,1	11,0	·	5,3	5,7	23,0	7,2	17,9	10,2	·	·	·	·	·	·	·	10,9	2,6	19,2	45,6	225,5	135	+59	16	16	5	27
	Kaprun	750	·	·	·	·	2,2	6,1	0,5	·	·	·	·	3,7	1,1	1,6	·	3,1	16,5	10,1	7,2	1,7	·	·	·	0,2	·	·	1,8	3,5	1,0	21,1	41,6	123,6	127	+27	17	15	·	·
	Zell am See	754	·	·	·	·	2,3	13,7	0,5	2,4	1,2	·	0,3	5,0	1,3	1,8	1,7	0,7	12,1	0,4	0,4	3,5	·	·	·	1,3	0,6	·	0,4	7,8	2,0	18,0	41,8	136,7	170	+57	22	17	·	·
	Schmittenhöhe	1949	·	·	·	·	4,9	14,7	4,2	4,1	0,5	·	3,6	5,2	3,1	3,9	·	0,6	8,2	14,6	9,6	0,8	·	·	1,2	·	·	·	1,5	10,2	5,1	17,7	31,5	153,4	118	+22	20	17	9	27
	Ferleiten	1147	·	0,0	·	0,0	5,8	7,3	2,0	2,4	0,8	·	·	4,7	3,6	3,3	1,2	4,2	23,5	16,5	4,4	2,7	·	0,0	·	0,2	0,2	·	·	8,5	4,5	25,5	34,7	156,2	127	+27	20	17	6	·
	Sonnblick	3106	4,9	8,4	3,0	15,8	4,2	7,5	20,2	7,4	0,9	0,3	0,3	6,0	10,7	6,0	0,9	4,6	19,7	30,3	20,6	4,3	0,0	0,0	0,1	0,4	2,1	·	·	2,8	5,4	23,4	10,1	225,3			27	21	27	31
	Bucheben	1140	·	·	·	·	6,6	0,4	1,3	0,3	0,3	·	·	3,3	2,3	0,8	2,9	2,2	18,6	11,7	5,6	0,7	·	·	·	·	1,0	·	·	8,7	3,8	22,6	25,8	126,9	130	+30	19	16	·	·
	Rauris	943	·	·	·	6,0	8,2	2,4	0,1	·	0,0	5,2	2,1	4,8	1,5	4,2	13,0	5,2	1,6	·	·	0,9	0,2	·	·	·	·	·	3,8	25,1	20,4	3,9	10,1	118,7	150	+40	19	16	·	·
	Dienten	1071	·	·	·	·	8,1	15,8	2,5	3,4	·	·	·	10,4	3,6	4,9	·	2,2	8,1	10,1	30,6	15,6	·	·	·	·	1,2	·	·	6,5	·	25,2	74,4	222,6	166	+89	16	14	·	·
	Naßfeld	1625	·	0,3	6,7	0,2	·	4,0	17,7	11,0	·	·	·	11,8	0,6	5,2	·	5,8	21,3	26,8	18,9	5,7	·	·	2,2	3,0	3,0	·	·	3,6	1,0	29,1	21,0	198,9	154	+70	21	18	9	·
	Badgastein	974	·	0,4	·	0,2	3,5	2,4	1,2	0,8	1,6	·	0,3	2,6	1,5	4,0	1,8	4,0	16,2	15,0	22,8	5,2	·	·	·	2,2	0,8	·	·	9,5	0,4	19,6	19,8	135,6	133	+34	23	17	4	·
	Dorf Gastein	836	·	·	·	0,5	3,3	2,2	0,4	·	·	·	0,5	8,3	·	6,3	·	6,8	6,6	5,2	2,5	·	·	·	0,2	0,1	·	·	1,5	·	1,5	32,5	18,5	96,9	114	+12	17	12	·	·
	Hüttschlag	1020	·	·	·	·	2,4	1,0	0,2	·	0,3	·	·	5,6	2,2	2,8	·	6,6	18,5	19,0	18,0	1,0	·	·	·	0,5	1,5	·	·	10,7	·	18,6	22,5	131,4	131	+31	17	14	2	1
	Großarl	920	·	·	·	4,3	3,1	0,3	2,5	·	·	1,6	3,7	5,7	4,0	0,3	3,5	10,2	10,2	13,9	2,9	·	·	·	0,2	6,1	·	·	4,3	0,1	16,2	16,1	7,0	116,2	118	+18	21	17	2	·
	Tappenkarsee	1762	nicht beobachtet																																					
	Mitterkleinarl	1040	·	0,3	·	0,4	0,6	2,7	0,2	·	·	0,0	4,3	7,4	1,4	0,5	6,7	11,6	10,9	14,7	5,7	·	0,0	·	·	3,6	·	·	6,4	·	17,4	21,0	5,0	121,5	115	+16	19	14	6	·
	Wagrain	898	·	·	·	4,3	5,1	8,2	4,4	0,4	·	0,3	3,9	4,6	3,3	·	1,2	4,9	9,0	15,5	7,1	·	·	·	·	2,5	·	6,3	0,8	19,0	17,2	17,1	5,0	140,1			21	18	·	·
	St. Johann i. Pongau	606	·	·	·	·	3,8	1,8	1,5	3,8	·	·	6,1	3,5	5,0	3,2	0,2	1,1	7,3	7,5	15,1	5,1	·	·	·	0,1	1,0	·	·	10,6	2,1	19,3	22,1	120,2	132	+29	20	18	·	·
	Hochkönig	2940	nicht beobachtet																																					
	Mitterberg	1503	·	·	·	0,0	5,6	11,2	9,8	8,1	·	·	2,9	7,8	6,8	5,4	0,5	1,4	8,0	6,5	21,0	6,2	·	·	·	4,6	2,3	·	·	10,5	·	31,0	32,5	182,1	134	+46	19	18	9	15
	Bischofshofen	545	·	·	·	2,0	5,3	7,6	2,0	1,5	·	·	·	7,2	3,1	4,1	1,5	0,6	4,7	5,4	19,1	6,3	·	·	·	0,5	·	·	·	3,3	0,3	21,1	28,2	123,8	153	+43	19	16	·	·
	Eben im Pongau	857	·	·	·	·	4,0	8,2	2,8	3,8	0,8	·	·	9,0	3,6	4,0	·	·	4,8	10,0	21,0	9,5	·	·	·	3,5	·	·	0,3	·	1,2	19,2	27,2	132,9	151	+45	17	15	·	·
	Hüttau	708	·	·	·	·	5,8	12,8	1,3	1,9	·	·	·	8,2	2,7	4,1	1,3	·	5,8	6,1	12,3	6,2	·	·	·	2,1	3,7	·	·	2,8	0,6	26,6	33,1	137,4	154	+48	18	17	1	·
	Werfenweng	1000	·	·	·	·	6,3	9,3	0,9	1,8	·	·	0,1	9,3	2,4	4,3	1,9	·	2,4	9,2	18,2	9,6	·	·	·	0,2	·	·	·	3,2	·	22,5	31,5	133,1	144	+41	17	14	2	·
	St. Martin i. L.	969	·	·	·	·	8,2	12,3	9,2	2,0	·	·	1,0	12,0	10,0	6,0	1,0	1,0	5,5	8,6	20,4	21,0	·	·	7,3	·	·	·	5,0	4,0	2,0	23,2	22,0	181,7	190	+86	20	20	1	·
	Rußbachsag	811	·	·	·	0,5	26,5	25,6	4,5	2,0	·	0,0	·	22,1	4,3	0,3	5,6	·	4,5	17,4	58,0	20,5	·	·	·	·	1,3	·	3,4	7,4	8,0	26,6	45,0	285,5	207	+148	19	17	1	·

Flußgebiet	Ort	Seehöhe m	1	2	3	4	5	6	7	8	9	10	11	12	13	14	15	16	17	18	19	20	21	22	23	24	25	26	27	28	29	30	31	Monatssumme mm	Monatssumme % d. Ber.	Abweichung v. d. Norm.	Zahl der Tage mit Niederschl. ≥0.1	≥1.0	≥10.0	≥0.1
Inn	Abtenau	712	·	·	·	·	28,2	15,2	5,0	·	·	0,0	·	9,1	8,2	4,7	2,9	·	4,3	11,1	26,1	15,1	·	·	·	4,5	1,2	·	·	6,5	10,7	27,5	36,9	217,1	184	+99	17	17	·	·
Salzach	Golling	476	·	·	·	·	24,2	24,1	5,1	3,3	·	·	·	15,3	5,4	15,6	·	·	7,3	14,6	29,4	12,0	·	·	·	0,8	·	·	4,1	11,4	9,7	24,6	41,0	247,9	206	+128	17	16	·	·
	Hallein- *	450	·	·	·	2,7	13,8	66,2	37,4	21,0	2,3	·	·	11,7	8,3	·	·	·	2,5	23,0	37,5	20,2	3,1	·	·	21,2	3,7	0,3	2,4	4,3	2,9	19,6	76,4	380,5	334	+267	21	20	·	·
	Hintersee b. Behtg.	805	0,5	·	·	·	21,3	42,3	3,6	2,2	·	1,9	5,8	16,8	5,7	4,5	0,8	·	9,9	14,2	24,3	16,7	·	·	·	17,5	1,8	·	2,5	8,6	8,5	56,2	118,9	384,5	264	+239	22	20	·	·
	Wimbachgrieshütte	1330	·	·	·	0,4	28,8	39,4	6,5	5,4	0,0	·	3,6	19,3	3,8	6,9	2,6	·	6,7	24,3	27,6	11,3	0,3	0,0	0,0	13,3	0,6	·	6,4	6,0	6,9	29,9	26,9	276,9			22	19	6	3
	Loipl	830	·	·	·	0,0	23,0	68,1	5,1	7,9	·	3,9	12,0	13,4	2,6	4,0	3,9	·	7,9	13,5	32,1	15,7	·	·	·	11,7	0,3	·	0,1	14,3	5,4	18,8	91,2	354,9	229	+200	21	19	1	·
	Berchtesgaden ++	600	nicht beobachtet																																					
	Königssee	605	·	·	·	1,0	15,9	30,0	16,2	1,6	·	·	5,9	16,0	6,5	5,9	0,9	·	8,1	18,1	30,5	16,1	·	·	·	14,5	1,8	·	2,0	5,8	15,3	30,3	48,5	292,9			21	20	·	·
	Schellenberg	540	·	·	·	0,6	50,1	85,0	4,5	6,4	·	·	·	15,5	5,1	6,0	2,7	·	7,0	15,2	26,0	12,4	·	·	·	4,0	·	·	2,2	5,5	1,9	20,2	115,7	386,3	252	+233	19	18	8	·
	Untersberg	1668	·	·	·	·	42,4	185,4	25,6	8,8	·	·	4,0	15,4	12,8	4,6	·	8,4	12,5	10,8	3,2	·	·	·	6,4	·	·	3,4	11,6	·	18,4	66,6	36,4	475,5	280	+306	18	18	10	31
	Glanegg	450	·	·	·	0,5	11,0	49,6	4,2	1,1	·	·	0,5	22,5	6,5	5,5	3,4	·	17,5	13,9	31,0	19,0	·	·	·	3,1	·	·	6,5	5,4	·	21,9	71,3	294,4			19	17	·	·
	Salzburg - Flugh.	434	·	·	·	0,1	9,3	37,4	4,3	3,3	·	·	0,0	17,3	3,9	4,4	0,8	·	9,2	17,1	24,6	13,5	·	·	·	0,4	·	·	3,8	6,2	0,4	20,5	66,3	242,8			19	15	·	·
	Seekirchen	500	·	·	·	0,0	16,4	52,2	4,5	3,6	·	6,4	0,3	11,6	1,6	5,2	0,2	·	17,6	17,0	16,5	7,5	·	·	·	8,1	·	·	1,5	4,5	0,2	18,4	90,5	280,8	200	+142	20	17	·	·
	Saalbach	1006	·	·	·	0,0	2,0	2,3	·	·	·	·	9,4	0,0	·	·	·	·	·	·	·	·	·	·	7,3	0,0	·	·	·	·	10,0	8,4		39,4			6	6	·	·
	Saalfelden	744	·	·	·	·	5,9	16,6	1,8	2,4	·	·	·	6,3	·	2,2	1,4	1,4	5,6	7,0	17,8	6,5	·	·	·	2,7	·	·	1,6	9,5	0,8	16,6	41,6	147,7	202	+75	18	17	·	·
	Hütten	820	·	·	·	·	10,1	37,4	4,0	5,0	·	0,0	0,4	9,0	5,7	3,3	3,7	0,5	7,9	6,7	20,6	13,1	·	·	·	4,0	·	·	·	10,8	0,4	19,5	75,4	237,5	235	+137	19	16	2	·
	Falleck	1150	Beobachtungen fehlen																																					
	Lofer	639	·	·	·	·	12,2	42,2	2,7	3,7	·	·	9,2	16,7	0,2	12,2	0,5	·	9,2	14,6	17,1	6,5	·	·	·	2,0	·	·	2,1	4,0	3,0	29,4	85,2	272,8	207	+141	19	17	·	·
	Waidring	775	1,5	·	·	·	15,4	50,2	1,7	6,4	·	·	0,7	10,2	5,2	5,2	1,5	·	9,1	10,0	23,0	12,2	0,0	·	·	7,0	·	0,4	3,0	4,8	3,4	26,0	111,4	306,8	239	+180	21	19	·	·
	Traunsteierhütte	1580	·	·	·	·	3,2	42,2	9,1	5,2	·	·	13,8	26,5	5,9	1,4	8,4	·	·	15,9	43,1	24,4	·	·	·	3,2	·	·	7,9	·	9,2	45,0	84,0	345,0			17	17	4	14
	Weißbach	611	0,3	·	·	·	18,3	49,2	5,0	5,2	·	·	4,9	21,6	2,1	7,2	1,7	·	10,0	12,2	35,2	27,6	·	·	·	2,0	·	·	2,9	6,9	5,3	27,9	97,6	343,3	229	+192	20	19	1	·
	Schwarzbachwacht	868	·	·	·	0,0	20,0	45,0	6,5	5,2	·	0,0	4,1	19,3	4,4	4,1	2,7	·	7,5	15,0	31,3	23,7	·	·	·	4,0	1,1	·	3,5	6,7	6,3	30,0	71,6	312,9	196	+155	20	20	2	·
	Jettenberg	510	1,0	·	·	·	13,2	36,0	2,3	5,0	·	·	1,0	17,0	3,8	4,3	1,6	·	8,1	16,4	29,2	22,2	·	·	·	2,4	·	·	2,3	10,6	4,6	26,7	74,6	282,3	186	+130	20	20	·	·
	Predigtstuhl	1575	·	·	·	0,1	2,8	44,9	3,7	5,1	·	·	2,7	12,8	6,8	6,2	1,4	·	7,7	17,3	27,1	20,1	·	·	·	7,1	0,3	·	3,7	9,9	5,7	27,8	71,7	284,9			21	19	10	5
	Reichenhall, Bad	465	·	·	·	0,2	24,4	51,2	3,8	4,1	·	·	1,2	9,8	2,5	7,1	1,6	·	7,6	13,8	32,9	21,8	·	·	·	3,7	6,5	·	1,5	5,6	2,6	16,1	100,1	318,2	242	+186	21	20	·	·
	Hallthurm	693	·	·	·	·	15,6	13,0	9,0	6,1	·	·	0,6	20,1	1,7	6,2	1,0	·	10,2	20,1	42,7	12,2	·	·	·	11,6	·	·	8,2	5,1	26,2	91,3		300,9	204	+154	18	17	1	·
	Ainring	430	·	·	·	0,0	9,6	37,7	5,5	2,4	·	·	0,5	17,3	4,1	3,8	0,2	·	9,0	13,2	18,4	9,8	·	·	·	5,0	·	·	3,1	5,8	0,4	23,7	67,2	240,1	216	+129	19	16	1	·
	Oberteisendorf	522	·	·	·	0,2	9,0	38,7	4,0	1,2	·	·	·	6,8	4,1	4,5	0,2	·	16,0	11,5	16,3	8,3	·	·	·	4,5	·	·	2,7	4,0	3,7	22,5	74,5	229,7	176	+100	19	17	1	1
	Nußdorf	430	·	·	·	·	11,2	42,8	3,8	3,5	·	·	·	9,9	1,7	·	·	0,1	9,8	16,6	14,2	8,5	·	·	·	7,5	·	·	2,3	4,8	·	25,6	82,5	244,8	245	+145	16	15	·	·
	Laufen	400	·	·	·	·	15,0	29,7	8,8	2,4	·	·	0,2	12,8	3,6	4,8	·	·	8,4	16,6	14,3	9,1	·	·	·	4,2	·	·	4,8	2,7	0,8	16,1	79,5	227,8	204	+116	18	16	1	·
	Waging	465	·	·	·	·	6,3	34,3	2,8	2,1	·	·	0,6	5,9	2,0	4,5	·	0,0	12,1	13,8	14,1	5,4	·	·	·	2,7	·	·	5,1	3,9	·	37,3	74,6	228,1	202	+115	17	16	·	·
	Geretsberg	500	·	·	·	0,0	17,8	15,0	4,6	3,4	·	·	·	3,4	4,4	·	0,6	·	6,0	17,6	14,4	4,4	·	·	·	1,2	·	1,2	·	16,0	·	7,0	60,0	177,2	187	+82	16	15	·	·
	Ostermiething	400	·	·	·	7,3	9,0	12,2	20,0	2,0	0,0	·	·	1,7	4,2	2,0	·	·	0,0	15,0	4,0	0,0	·	·	·	0,0	·	·	0,0	26,8	·	7,3	63,1	138,6	221	+105	17	17	6	·
	Burghausen	400	·	·	·	·	18,6	12,1	4,7	2,7	·	·	0,0	4,2	·	3,4	0,3	·	7,8	10,6	15,2	0,9	·	·	·	2,3	·	·	6,2	13,0	·	13,4	66,1	151,5	200	+61	16	14	·	·
Salzach bis Rott	Neukirchen	413	·	·	·	0,8	17,8	9,7	2,3	1,3	·	·	3,1	1,0	4,5	3,8	·	0,9	5,7	12,4	7,5	0,3	·	·	·	9,8	·	·	2,3	4,8	·	8,6	52,5	149,0			19	16	·	·
	Braunau	352	·	·	·	1,2	23,4	14,1	1,4	3,4	·	·	0,2	·	5,5	1,1	·	1,5	5,2	11,1	4,6	0,2	·	·	·	0,6	·	·	3,2	7,7	·	4,6	21,4	119,4	116	+45	16	16	·	·
	Straßwalchen	541	·	·	·	1,0	27,0	36,0	6,1	2,5	·	0,4	1,6	·	14,0	·	·	·	18,5	26,0	·	·	·	·	·	31,8	·	·	3,5	15,4	·	21,4	74,7	280,9	240	+164	17	16	·	·
	Mattighofen	451	·	·	·	1,2	24,1	23,2	1,2	2,2	·	·	0,8	2,2	3,5	4,6	0,8	0,8	3,1	16,0	12,0	3,5	·	·	·	9,9	·	·	3,2	3,0	·	13,8	59,8	168,9	196	+62	20	17	·	·
	St. Johann am Walde	636	·	·	·	1,7	27,7	27,1	1,6	3,7	·	·	·	16,3	·	6,1	0,9	1,8	3,7	15,4	14,1	3,8	·	·	·	14,4	·	·	1,7	5,5	·	17,8	62,6	226,0	222	+124	18	17	·	·
	Waldzell	522	·	·	0,1	2,6	18,6	14,4	7,5	·	·	·	4,5	10,2	1,5	1,3	·	4,0	8,2	10,5	3,5	·	·	·	32,0	0,3	·	1,5	·	·	23,0	55,0	119,3	113	+13	19	17	·	·
	Altheim	383	·	·	·	1,9	15,9	15,0	0,9	4,6	·	·	·	4,1	·	0,9	·	1,5	5,4	13,8	7,1	3,5	·	·	·	7,2	·	·	1,5	12,7	·	7,8	44,9	152,7			17	15	·	·
	Würding	321	·	·	·	0,6	13,9	6,2	2,4	1,8	·	·	·	3,1	·	·	·	0,1	4,6	8,8	3,7	1,2	·	·	·	0,0	15,3	·	2,4	5,3	·	3,0	37,5	109,9	123	+11	16	14	·	·
	Ried i. Innkreis	452	·	·	·	2,9	18,1	9,3	6,8	2,7	·	·	·	4,4	3,2	·	·	0,7	2,2	9,5	8,3	7,1	·	·	·	0,2	·	·	1,0	4,6	·	14,8	42,9	148,2	161	+55	17	15	·	·
Rott	Oberbergkirchen	490	·	·	·	·	12,0	10,5	1,5	·	·	·	7,2	5,4	·	1,9	·	0,1	9,8	11,3	·	0,5	·	·	·	0,0	15,2	·	4,5	2,1	0,2	9,7	78,0	169,9	223	+84	17	14	·	·
	Gangkofen	440	·	·	·	0,3	13,0	11,8	2,4	0,7	·	·	0,3	5,1	·	0,0	·	0,1	5,1	6,3	0,4	0,7	·	·	·	4,8	·	·	6,5	5,2	·	1,3	50,1	114,1	146	+36	17	11	·	·
	Wurmannsquick	509	·	·	·	·	20,4	8,9	1,5	3,5	·	·	0,1	4,6	·	0,3	0,0	0,1	4,8	7,4	5,5	2,0	·	·	·	9,5	·	·	6,5	3,9	0,1	1,7	58,4	139,2	174	+59	18	14	·	·
	Pfarrkirchen (Ndb.)	381	·	·	·	0,8	11,4	4,1	1,5	3,4	·	·	0,5	4,4	·	·	0,2	0,7	4,1	4,9	2,5	·	·	·	·	4,5	·	·	8,7	6,9	·	1,7	49,3	109,8	150	+37	17	13	·	·

* Ilerale ++ Berchtesgaden - Bischofswiesen

Flußgebiet	Ort	Seehöhe m	1	2	3	4	5	6	7	8	9	10	11	12	13	14	15	16	17	18	19	20	21	22	23	24	25	26	27	28	29	30	31	Monatssumme mm	Mittel	Abweichung v. d. Norm.	Zahl der Tage mit Niederschl. ≥ 0.1	≥ 1.0	≥ 10.0	▽	▲
Inn: Bayr. Mündung bis Inn	Lambrechten	404	·	·	·	0.0	17.6	13.7	2.5	0.8	·	·	·	4.5	·	·	·	0.0	4.6	19.9	6.0	3.8	·	·	·	·	·	·	1.8	5.3	·	8.2	36.9	123.6	160	+47	13	12	·	·		
	Sigharting	341	·	·	·	0.9	8.5	7.0	4.1	1.2	·	·	2.5	3.0	·	·	·	·	·	15.0	7.0	1.5	·	·	·	·	·	·	·	7.6	·	1.4	29.1	88.8	122	+16	13	12	·	·		
	Schärding	313	Beob. Stelle aufgehoben																																							
Inn bis Traun: Inn bis Gr. Mühl	Schardenberg	541	·	·	·	·	12.4	8.2	5.2	3.1	0.2	·	1.3	0.9	·	·	·	·	0.1	4.9	3.6	5.6	3.0	·	·	·	·	·	8.5	17.4	·	8.7	32.9	116.4	147	+37	16	13	·	·		
	Münzkirchen	484	·	·	·	1.1	7.2	3.6	6.8	2.7	·	·	·	2.4	·	·	·	·	3.3	8.1	7.3	5.2	·	·	·	·	·	·	6.5	5.5	·	5.7	35.2	100.1	129	+22	14	14	·	·		
	Oberfrauenwald	600	·	·	·	·	5.0	3.2	4.2	0.9	·	·	0.0	3.8	·	·	·	·	3.9	3.1	2.4	·	·	·	·	·	·	·	5.3	5.8	2.1	6.0	26.0	71.7	87	-12	13	12	·	·		
	Obernzell	290	·	·	·	3.8	0.5	3.2	4.7	0.9	·	·	·	·	·	·	·	·	3.8	6.6	6.2	3.0	·	·	·	·	·	·	4.8	6.0	·	13.2	23.2	79.9	91	- 8	13	11	·	·		
	Vichtenstein	544	·	·	·	2.0	6.2	5.1	3.3	3.0	·	·	0.3	·	·	·	·	·	4.6	2.6	4.3	6.5	·	·	·	·	·	·	5.6	6.8	·	4.0	37.2	91.5	129	+21	14	13	·	·		
	Wegscheid	721	·	·	·	1.5	6.0	4.2	5.7	0.7	·	0.4	0.2	2.1	·	·	·	·	8.7	3.5	1.5	1.3	·	·	·	·	·	·	2.2	6.7	0.7	5.2	27.6	78.2	77	-24	17	13	·	·		
	Kollerschlag	725	·	·	·	·	9.4	4.6	6.7	0.7	·	·	·	2.1	·	·	·	·	9.0	1.8	0.6	·	·	·	·	·	·	·	3.5	6.0	1.6	9.5	25.8	81.5	94	- 5	12	11	·	·		
	Pfarrkirchen (O. D.)	817	nicht beobachtet																																							
	Kirchberg a. d. D.	600	·	·	·	0.7	5.3	8.5	1.3	0.4	·	1.0	·	·	·	0.0	0.6	5.6	8.0	9.6	9.4	·	·	·	·	·	·	1.2	4.5	·	16.2	21.5	93.8	104	+ 4	15	12	·	·		
	Schwarzenberg	756	·	·	·	·	18.5	6.0	5.8	6.0	·	·	·	3.5	·	·	·	·	11.8	8.0	5.5	0.0	·	·	·	·	·	·	·	13.7	·	3.5	41.0	123.3	166	+49	12	12	·	·		
	Schlägl	530	·	·	0.0	1.1	8.6	9.7	3.4	4.0	0.8	·	4.7	1.4	·	·	·	0.0	·	6.7	3.5	5.3	·	·	·	·	·	·	·	10.5	·	4.5	31.5	95.7	123	+22	14	13	·	·		
	St. Thomas *	722	·	·	·	·	2.6	6.7	8.2	·	·	9.1	6.1	3.4	·	·	·	·	7.7	4.2	9.4	7.3	·	·	·	·	·	·	0.0	7.2	·	15.3	24.2	110.4			13	13	3	·		
	Haslach	500	nicht beobachtet																																							
	St. Peter a. Wimb.	668	·	·	·	1.3	6.2	9.6	6.5	2.9	·	·	0.9	0.9	·	·	·	·	6.1	9.2	5.1	8.1	·	·	·	·	·	·	1.6	5.6	·	6.9	22.0	92.9	113	+15	15	13	·	·		
	Aschach	270	·	·	·	·	4.3	8.1	3.6	·	·	·	0.5	0.0	·	·	·	·	4.8	1.7	7.3	·	·	·	·	·	·	·	·	4.6	·	13.7	20.5	69.1	106	+ 4	10	9	·	·		
	Feuerbach	388	·	·	·	·	4.0	4.2	3.4	0.6	·	·	·	4.0	·	·	·	0.6	7.5	12.0	0.5	3.2	·	·	·	·	·	·	0.7	4.5	·	5.4	23.8	86.4	118	+13	14	11	·	·		
	Neukirchen a. Walde	555	·	·	·	·	3.9	5.4	2.5	1.2	·	·	0.2	0.9	·	0.2	·	0.2	4.6	17.4	10.5	3.6	·	·	·	·	·	·	3.5	3.9	·	7.9	25.2	91.1	111	+ 9	16	12	·	·		
	Grieskirchen	335	·	·	·	0.4	7.0	11.9	2.4	1.5	·	·	0.0	4.5	0.9	·	·	1.3	6.8	8.3	15.6	6.5	·	·	·	·	·	·	1.4	6.2	·	11.0	30.5	116.3	140	+13	16	14	·	·		
	Scharten	395	unvollständig beobachtet																																							
	Guglwald	760	·	·	·	1.8	5.1	4.2	9.1	2.5	·	2.8	2.7	2.4	·	·	·	·	7.5	13.8	8.1	4.5	·	·	·	·	·	·	1.9	4.8	·	8.1	30.1	109.4	171	+65	16	16	·	·		
	Waxenberg	760	·	·	·	·	8.3	6.1	9.1	0.4	·	·	·	4.5	·	·	·	·	1.8	6.2	10.2	6.7	·	·	·	·	·	·	1.3	4.5	·	6.3	37.4	106.8			13	12	1	·		
	Gramastetten	544	·	·	·	·	2.9	12.7	4.5	1.7	·	0.0	·	7.2	·	·	·	1.8	17.2	3.6	4.1	20.8	·	·	·	·	·	·	17.1	0.3	·	21.0	9.8	124.7	162	+48	14	13	·	·		
	Linz (Stadt)	260	·	·	·	0.1	3.8	9.8	3.1	2.0	·	·	2.4	3.2	0.1	·	·	1.8	11.3	5.3	3.5	5.4	·	·	·	·	·	·	0.7	2.7	·	15.0	16.5	86.7	126	+13	17	14	·	·		
	Hellmonsödt	824	·	·	·	1.7	7.8	14.8	10.2	1.3	·	·	1.9	4.5	·	·	·	0.0	11.5	4.6	6.2	7.4	·	·	·	·	·	·	1.7	4.0	·	13.5	16.2	110.2	135	+28	16	15	1	1		
Traun: Quelle bis Agr.	Gößl	710	0.1	·	·	0.7	19.1	46.7	4.8	1.1	0.1	·	·	15.8	3.7	4.0	3.1	·	2.8	22.4	35.4	25.0	·	0.1	0.0	·	·	·	5.2	1.9	0.3	13.1	29.4	234.8	214	+135	21	16	1	·		
	Altaussee-Salzberg	950	·	·	·	0.5	32.5	103.5	11.6	6.7	·	·	6.0	1.5	10.7	6.6	2.6	·	4.4	25.0	88.2	48.5	·	·	·	·	·	·	0.7	3.1	1.0	15.0	46.0	417.1	260	+257	19	17	2	1		
	Aussee, Bad	644	·	·	·	0.3	15.4	41.9	1.6	0.2	·	·	0.6	11.9	4.9	3.6	3.7	·	2.3	14.9	37.0	16.5	·	·	·	·	·	·	2.1	1.8	2.1	15.1	25.7	181.8	175	+78	19	16	1	·		
	Simonyhütte	2202	nicht beobachtet																																							
	Lahn	497	·	·	·	·	23.5	27.1	3.4	2.7	·	·	0.3	13.6	6.0	5.1	1.0	·	3.9	22.4	29.7	11.1	·	·	·	·	5.5	·	0.9	5.4	1.8	24.0	31.9	219.5			19	17	·	·		
	Gosau	744	·	·	·	1.8	20.3	24.9	2.5	2.9	·	·	0.7	12.3	3.6	5.7	0.7	·	2.2	19.5	40.6	24.9	·	·	·	·	7.8	·	4.2	6.4	9.8	29.0	51.2	252.2	197	+124	20	18	·	·		
	Goisern	500	·	·	·	2.3	25.0	63.4	3.4	·	·	·	0.3	17.6	4.4	5.3	2.3	·	4.9	20.2	49.3	18.1	·	·	·	0.3	·	·	1.1	2.0	5.0	23.0	46.4	294.3	262	+182	19	17	·	·		
	Ischl, Bad	492	·	·	·	·	18.0	62.1	5.8	2.9	·	0.0	·	7.6	5.0	5.8	1.6	·	6.6	19.9	47.2	19.1	·	·	·	0.1	0.2	·	1.0	1.3	·	21.3	48.2	273.7	202	+139	18	16	·	·		
	St. Gilgen	539	·	·	·	0.2	15.0	41.5	4.5	8.3	·	·	·	16.0	4.5	5.0	·	·	6.4	17.5	43.4	36.8	·	·	·	37.0	·	·	2.4	1.2	·	21.0	75.0	335.7	230	+190	17	16	1	·		
	Offensee	651	·	·	·	·	8.9	5.4	·	1.7	·	·	·	14.2	28.4	22.6	12.2	·	·	32.8	79.2	47.8	·	·	·	1.2	·	·	·	3.7	·	18.9	60.8	337.8	234	+194	14	14	·	·		
	Vord. Langbathsee	675	·	·	·	2.6	33.6	78.2	22.2	5.3	0.1	0.9	0.1	9.6	10.5	6.0	19.7	·	6.4	23.4	51.6	23.8	·	·	·	0.1	·	·	5.2	2.9	·	21.4	51.4	401.0	251	+241	21	17	2	·		
	Feuerkogel	1577	·	·	·	1.4	24.6	65.6	16.1	4.7	·	·	0.6	15.2	8.5	8.8	2.0	·	5.3	22.8	56.9	26.3	·	·	·	0.6	·	·	1.6	3.0	·	23.1	17.7	307.0			19	17	10	6		
	Ebensee	445	·	·	·	1.2	23.5	46.3	11.7	2.8	·	0.4	0.5	11.2	8.0	5.6	1.0	·	5.8	33.0	63.0	27.4	·	·	·	0.4	0.4	·	3.0	2.3	·	24.4	52.0	343.9	213	+187	21	17	·	·		
	Ort	422	·	·	·	2.3	2.0	6.0	2.7	49.2	·	·	·	7.0	9.5	4.5	·	·	10.0	5.0	60.0	30.0	·	·	·	·	·	·	·	·	·	35.7	39.5	291.4	253	+176	14	14	·	·		
	Laakirchen	440	·	·	·	1.6	15.2	77.4	4.2	·	·	·	·	2.2	15.8	1.4	·	0.4	5.7	12.8	33.8	13.6	·	·	·	0.1	·	·	1.1	5.4	·	23.2	49.5	234.4			17	15	·	·		
	Fuschl	669	·	·	·	0.2	14.1	46.7	4.5	7.2	·	·	0.0	14.6	6.2	5.4	·	0.7	7.0	25.5	38.4	16.6	·	·	·	24.7	·	·	2.9	2.0	·	24.6	61.8	303.7	208	+158	18	16	1	·		
	Mondsee	482	·	·	·	0.6	18.5	43.5	6.6	3.7	·	·	0.1	9.0	5.2	4.8	0.5	·	5.7	22.0	30.0	13.5	·	·	·	11.3	·	·	1.2	3.1	·	24.0	50.9	281.3	226	+157	19	16	·	·		
	Weißenbach	467	·	·	·	1.5	2.1	36.8	6.0	3.5	·	·	·	24.3	·	5.0	1.0	·	4.5	31.4	78.8	14.5	·	·	·	7.2	0.4	·	2.5	1.8	·	33.7	46.5	301.5	230	+171	19	18	·	·		
	Attersee	480	·	·	·	1.8	11.1	16.6	9.6	2.8	·	0.0	·	11.8	6.9	3.7	0.6	·	5.0	22.7	29.1	8.5	·	·	·	7.3	0.0	·	1.4	8.9	·	24.4	36.2	207.9			18	17	1	·		
	Frankenmarkt	536	·	0.0	0.8	3.4	24.6	23.6	8.8	1.3	·	·	0.8	15.8	0.5	3.8	0.8	2.0	3.8	16.4	19.2	4.8	·	·	·	2.2	0.0	·	1.1	5.0	·	24.4	46.6	210.7	213	+112	21	17	1	·		

* St. Thomas - Bärenkar 970

Flußgebiet		Ort	See-höhe m	1	2	3	4	5	6	7	8	9	10	11	12	13	14	15	16	17	18	19	20	21	22	23	24	25	26	27	28	29	30	31	Monatssumme mm	% d. Mittels	Abweichung v. d. Normal	Zahl der Tage mit Niederschl. ≥0.1 mm	≥1.0 mm	≥10.0 mm	Schnee
Traun	Ager	Frankenburg	515	·	·	·	1.2	9.8	16.7	6.9	1.4	·	·	·	9.7	3.6	2.9	·	5.2	2.8	14.1	22.3	3.2	·	·	·	6.8	·	·	1.7	5.4	·	16.9	43.6	174.2	171	+72	18	18	·	·
		Vöcklabruck	433	·	·	·	1.0	15.1	9.0	3.3	1.9	0.0	0.0	·	4.6	3.6	1.7	·	0.0	6.0	18.3	25.0	5.2	·	·	·	13.6	·	·	0.1	7.5	·	24.4	33.3	173.6	174	+74	17	16	·	·
		Hochleckenhaus	1572	Beob. Stelle aufgehoben																																					
	Alm	Lambach	400	·	·	·	0.0	13.4	35.2	5.3	·	·	·	·	0.7	3.5	·	·	0.1	0.1	15.3	11.2	5.5	·	·	·	·	·	·	16.5	·	·	19.1	26.0	151.9	175	+65	14	11	·	·
		Almsee	593	·	·	·	·	27.5	48.0	10.7	3.0	·	·	2.3	7.3	4.6	6.5	1.5	·	8.0	31.0	59.0	22.7	·	·	·	·	5.4	·	11.0	2.0	·	9.5	31.0	291.0			18	18	·	·
		Grünau	527	·	·	·	·	8.3	35.2	6.3	0.6	·	6.8	3.1	3.7	6.2	2.7	2.6	·	12.6	19.7	36.2	43.1	·	·	·	·	·	·	3.2	1.5	2.6	2.6	48.9	245.9	198	+122	19	16	·	·
		Scharnstein	475	·	·	·	·	4.4	61.2	11.1	·	·	4.6	0.0	4.1	3.2	2.8	1.2	·	27.1	14.2	37.5	31.4	7.2	·	0.4	·	·	·	·	9.7	·	0.0	36.2	257.3	276	+160	17	16	·	·
		Vorchdorf	414	·	·	·	·	19.0	29.4	2.3	0.6	·	·	·	5.6	12.2	0.8	·	·	10.6	18.4	32.2	7.6	·	·	·	·	·	·	·	9.0	·	34.4	36.2	218.3	260	+132	15	12	·	·
	T.	Wels	319	·	·	·	0.2	4.6	13.1	5.0	0.5	·	·	·	4.2	3.8	·	0.0	0.2	10.0	9.8	25.3	2.4	·	·	·	·	·	·	7.8	5.6	·	13.3	23.5	129.3	175	+55	16	13	·	·
	Krems	Kirchdorf	431	·	·	·	0.8	11.3	37.9	4.5	0.6	·	·	·	10.2	4.9	1.2	0.2	·	6.1	27.1	50.6	12.8	·	·	·	5.5	·	·	2.5	15.1	·	13.3	21.7	226.3	226	+126	18	15	·	·
		Kremsmünster	390	·	·	·	1.0	10.6	30.0	4.2	0.6	·	·	·	4.5	3.5	·	·	1.2	5.8	5.3	34.5	13.8	·	·	·	·	2.3	·	1.7	10.1	·	21.4	34.7	185.2	195	+95	17	16	·	·
		Neuhofen	302	·	·	·	0.8	5.8	18.0	7.7	·	·	·	·	12.8	0.8	·	·	0.2	9.8	12.2	23.1	6.0	·	·	·	·	·	·	2.5	4.5	·	16.2	23.0	143.4	171	+59	15	12	·	·
	T.	Ebelsberg	266	·	·	·	·	5.1	12.2	2.6	0.0	·	·	·	3.1	3.1	·	·	0.7	5.3	2.0	20.2	4.5	·	·	·	·	1.9	·	0.9	3.4	·	15.1	17.2	97.3	145	+30	15	13	·	·
Donau bis Enns		Schenkenfelden	735	·	·	·	3.5	7.1	6.2	10.2	1.6	·	0.1	·	4.2	·	·	·	·	11.4	4.5	8.5	7.4	·	·	·	·	·	·	6.0	5.5	·	6.1	24.6	108.9	149	+37	15	14	1	·
		Neumarkt b. Freistadt	629	·	·	·	1.6	4.4	3.6	4.6	·	·	·	·	0.1	·	·	·	0.8	10.1	0.5	9.6	6.5	·	·	·	·	·	·	3.3	·	·	11.2	20.8	77.1	117	+11	13	10	·	·
		Hargelsberg	323	·	·	·	0.5	10.6	11.8	6.0	·	·	·	·	1.5	5.4	·	·	8.6	5.2	22.1	28.5	1.4	·	·	·	·	·	·	5.4	2.1	·	15.4	21.2	144.7			15	14	·	·
		Mauthausen	244	·	·	·	0.6	7.0	23.7	5.5	·	·	·	·	2.4	0.2	·	·	1.1	16.2	1.5	17.0	15.0	·	·	·	·	·	·	2.7	·	·	16.2	15.8	124.9	184	+57	14	12	·	·
Enns	Quelle bis Salza	Flachau	925	·	·	·	0.0	0.0	8.0	4.7	·	·	·	·	0.0	8.7	7.9	·	·	11.7	5.6	19.0	10.0	·	·	·	·	·	·	0.0	·	·	19.2	30.3	147.4	164	+57	14	14	·	·
		Radstadt	856	nicht beobachtet																																					
		Roßbrand	1769	nicht beobachtet																																					
		Obertauern	1658	0.3	1.5	·	1.6	11.0	13.8	17.6	3.9	·	·	·	6.7	11.2	3.8	2.4	·	16.6	23.6	28.4	11.0	·	0.2	·	·	·	·	·	4.6	5.3	22.1	18.5	204.1	145	+63	20	19	8	28
		Untertauern	1004	·	·	·	·	5.5	12.9	4.0	1.0	·	·	0.6	8.2	6.5	4.5	0.9	2.3	12.7	11.3	13.7	5.5	·	0.2	·	·	3.3	·	0.3	2.1	1.1	15.8	22.5	136.9	110	+12	21	17	1	·
		Filzmoos	1060	nicht beobachtet																																					
		Schladming	732	·	0.1	·	0.1	6.4	15.1	1.3	·	0.2	·	0.8	9.8	4.6	3.6	1.9	1.9	12.3	8.2	3.4	4.3	·	·	·	0.0	1.5	·	0.0	1.2	1.4	14.9	26.6	119.6	140	+35	21	17	·	·
		Ramsau i. Stmk.	1100	·	0.4	·	·	8.7	22.5	0.5	·	0.7	·	0.4	9.0	3.3	2.7	2.2	0.3	8.1	9.2	11.3	12.2	·	·	·	·	0.3	·	2.6	4.3	·	18.0	32.6	149.3	149	+49	20	14	3	1
		St. Nikolai	1126	4.5	1.5	·	3.0	1.3	3.3	0.3	·	·	·	·	5.5	2.3	4.3	2.2	4.3	16.8	21.5	6.0	1.5	·	·	·	·	·	·	5.4	·	·	22.4	8.3	114.4	107	+ 7	18	17	3	1
		Gröbming	776	·	·	·	1.7	4.0	15.0	0.6	·	0.0	·	·	8.1	1.6	1.2	1.1	·	10.1	13.1	6.1	0.3	·	·	·	0.0	1.9	·	0.4	1.3	·	15.2	49.0	131.5	162	+51	17	14	·	·
		Hollhaus	1609	nicht beobachtet																																					
		Brünnerhütte	1747	·	·	·	·	12.5	13.9	2.9	·	·	·	0.9	5.6	1.9	3.7	·	9.5	8.5	7.3	5.7	3.6	1.4	·	·	4.7	·	·	3.2	1.1	·	15.6	15.4	116.8			18	17	8	21
		Donnersbach	690	·	·	·	2.0	3.9	5.6	0.6	·	·	·	·	6.0	1.2	2.1	1.7	·	9.7	18.3	4.6	·	·	·	·	16.8	·	·	5.6	2.7	·	17.8	5.8	104.4			16	15	·	·
		Pürgg	786	·	·	·	4.0	8.9	32.1	3.1	·	·	·	·	14.4	4.2	5.2	·	·	15.2	30.0	22.9	13.1	·	·	·	0.4	·	·	·	·	·	17.6	18.6	189.7			14	13	1	·
		In der Gülling	1159	2.6	5.4	·	2.1	10.1	5.4	1.8	·	·	·	0.8	10.5	3.1	10.2	8.6	2.8	18.4	23.1	13.4	5.7	·	·	·	0.1	·	·	11.4	0.2	·	23.9	12.4	172.2			21	18	4	3
		Liezen	659	·	·	·	3.6	0.9	4.6	2.1	1.1	·	·	0.1	2.9	0.2	1.9	0.7	·	14.5	17.0	13.7	5.2	·	·	·	·	2.9	·	0.5	0.8	0.0	16.3	15.8	104.8			19	13	·	·
		Hohentauern	1265	0.5	1.0	·	8.0	2.0	6.8	5.3	1.4	0.5	0.1	·	2.1	0.6	0.9	0.5	3.3	20.5	34.6	13.5	2.6	·	·	·	·	1.5	0.0	4.0	0.4	0.4	28.6	5.9	145.0	137	+39	24	16	4	1
		Trieben	708	·	·	·	4.1	1.7	8.7	2.9	1.1	·	·	0.0	3.7	0.4	0.4	0.4	·	19.6	21.2	9.9	6.7	·	·	·	·	1.5	·	1.2	1.7	·	20.2	4.9	110.3	115	+14	18	15	·	·
		Rottenmann	674	0.1	·	·	3.0	0.2	3.5	1.3	0.3	0.1	0.4	0.2	2.1	1.1	0.2	0.1	·	14.5	27.1	12.9	3.0	0.2	0.1	0.1	0.1	0.1	·	0.1	0.7	·	17.9	5.4	94.8			26	11	·	·
		Admont	641	·	·	·	2.7	7.0	28.5	5.4	0.5	·	1.5	·	4.4	1.2	1.9	1.2	0.0	17.6	29.6	20.5	25.9	·	·	·	·	2.4	0.0	0.0	2.1	0.0	20.9	18.1	191.4	191	+21	18	17	·	·
		Gstatterboden	564	·	·	·	5.7	13.4	29.6	6.2	0.1	·	·	·	9.0	3.5	3.3	0.5	·	15.9	45.6	29.4	18.6	·	·	·	·	10.9	·	1.2	2.2	1.4	17.9	25.3	239.7			19	17	·	·
		Hieflau	492	·	·	·	1.7	21.0	60.2	25.0	1.2	0.3	·	2.1	14.4	3.1	7.3	2.2	·	18.9	29.4	53.4	54.3	·	·	·	·	6.5	·	·	3.7	·	16.0	25.7	346.4	217	+186	19	18	·	·
		Eisenerz	737	·	·	·	6.1	10.0	20.8	6.1	0.1	·	·	·	6.8	2.8	3.5	2.5	0.7	19.8	23.0	28.3	30.7	·	·	·	·	4.3	·	2.4	4.2	·	26.8	23.3	222.2	179	+93	19	17	·	·
		Radmer	702	·	·	·	4.7	6.3	7.4	1.2	·	·	·	·	9.2	1.9	3.1	1.2	·	19.6	28.0	19.3	15.0	·	·	·	·	3.3	·	4.1	2.6	·	15.5	12.9	157.3	124	+30	17	17	2	·
	Salza bis Steyr	Mariazell	853	·	·	·	2.0	7.2	19.2	1.2	·	·	·	·	12.2	4.1	0.8	0.8	·	13.9	30.1	37.2	46.7	·	·	·	·	·	·	0.4	·	·	25.7	16.5	218.0	195	+106	15	12	·	·
		Gollrad	961	0.6	0.2	1.2	6.5	8.2	16.5	3.8	·	0.2	·	3.8	2.8	1.8	1.6	3.9	2.4	6.8	34.6	21.2	43.4	·	·	·	·	2.6	·	0.8	2.2	35.6	16.4	34.2	252.1	203	+132	24	20	3	1
		Weichselboden	677	·	·	·	4.6	8.5	14.3	5.7	0.5	1.0	·	3.0	4.0	1.7	4.2	·	·	18.2	15.6	16.4	27.9	·	·	·	·	13.1	·	0.6	2.4	·	30.4	19.0	191.3	147	+61	19	17	1	2
		Groß Reifling	428	·	·	·	3.1	21.6	49.2	17.0	0.4	·	·	·	11.2	4.8	10.0	2.1	·	15.0	45.3	73.6	81.7	·	·	·	·	12.4	·	4.2	3.4	·	10.6	70.7	440.3			18	17	·	·
		Unterlaussa	535	·	·	·	3.6	30.6	31.8	11.7	0.8	·	1.6	2.6	17.2	2.8	4.6	1.2	·	14.7	26.2	74.7	39.2	·	·	·	·	11.9	·	9.2	4.8	·	10.7	29.6	325.7	240	+185	20	19	·	·
		Klein Reifling	390	·	·	0.2	16.4	36.4	8.4	0.9	1.9	·	1.3	7.6	14.2	6.2	4.9	·	·	8.4	22.9	59.1	39.6	·	·	·	·	24.3	·	6.4	·	·	52.6	46.2	357.9	312	+243	19	17	·	·

Flußgebiet		Ort	Seehöhe m	1	2	3	4	5	6	7	8	9	10	11	12	13	14	15	16	17	18	19	20	21	22	23	24	25	26	27	28	29	30	31	Monatssumme mm	Monatssumme % v. Norm.	Abweichung v. d. Norm.	Zahl der Tage mit Niederschl. ≥0.1 mm	Zahl der Tage mit Niederschl. ≥1.0 mm	Zahl der Tage mit Niederschl. ≥10.0 mm
Enns	Steyr bis Steyr	Neustift	607	·	·	·	5.0	21.0	25.1	9.7	0.6	·	·	7.6	1.2	0.9	4.2	·	·	8.5	7.1	69.6	20.7	·	·	·	·	0.5	·	0.4	2.9	·	8.6	37.5	231.1			18	14	·
		Reichraming	349	nicht beobachtet																																				
		Laussa	440	·	·	·	4.6	25.1	42.4	3.8	·	·	·	·	5.8	3.4	1.2	·	8.4	3.3	15.0	82.5	25.6	·	·	·	·	·	·	2.1	4.2	·	14.6	42.4	284.4			16	16	·
	Steyr	Hinterstoder	590	·	·	·	2.0	9.5	21.3	5.5	·	·	·	·	6.0	3.2	3.3	1.0	·	8.0	22.3	30.6	28.0	·	·	·	·	0.1	·	2.0	1.2	·	10.6	35.0	191.8	184	+68	17	16	·
		Pyhrnpaß	945	·	·	·	1.4	8.8	4.1	7.5	1.1	·	0.0	·	33.2	5.2	·	1.2	·	30.2	18.4	15.6	29.1	·	·	·	·	10.5	·	9.8	·	·	20.5	25.2	223.8	193	+101	17	17	2
		Linzerhaus	1385	·	·	·	·	20.0	48.5	7.8	0.9	0.4	1.4	·	10.6	3.4	2.4	1.4	·	6.2	38.4	35.1	29.8	·	·	·	·	0.5	·	2.3	3.4	·	17.1	38.6	268.5			19	16	3
		Puglalm	900	·	·	·	2.5	14.7	15.6	7.5	1.7	·	3.7	1.6	6.5	7.5	5.7	1.4	·	14.2	30.2	56.8	30.1	·	·	·	·	20.6	·	6.4	5.5	·	14.1	27.6	273.9			20	20	3
		Windischgarsten	601	·	·	·	2.6	12.3	32.9	5.3	1.0	·	·	0.9	6.6	3.3	4.5	1.1	·	10.5	20.8	43.3	26.4	·	·	·	·	1.4	·	7.4	2.0	·	12.2	31.6	226.3	212	+119	19	18	1
		St. Pankraz	400	·	·	·	1.1	17.6	29.7	5.4	·	·	9.0	3.1	6.5	2.5	8.5	1.7	·	7.6	36.7	94.6	36.5	·	·	·	·	·	·	2.4	2.5	·	14.1	44.2	323.7	170	+205	18	18	·
		Klaus	470	·	·	·	0.6	13.7	34.9	9.0	·	·	0.1	0.7	6.5	6.5	3.8	0.5	·	9.1	20.4	67.0	26.0	·	·	·	·	·	·	2.0	3.6	·	14.3	34.0	252.9	145	+79	18	14	·
		Jäger a. Sattel	690	·	·	·	1.7	24.4	51.0	5.6	3.4	·	·	·	7.5	5.0	1.6	·	·	12.0	24.0	51.5	20.4	·	·	·	·	·	·	2.4	8.6	6.0	11.8	28.4	269.8			17	17	·
	M.	Steyr	307	·	·	·	1.4	8.2	29.9	6.6	0.4	·	·	·	1.4	3.5	·	·	·	1.4	8.4	9.3	60.6	19.3	·	·	·	·	9.3	·	2.1	1.8	·	11.9	21.1	176.6	216	+99	17	16	·
Enns bis March	Ybbs	Windhag	721	·	·	·	·	12.1	9.4	7.4	2.1	·	5.7	8.3	1.4	·	·	·	·	18.4	36.2	18.0	6.2	·	·	·	·	0.0	·	3.8	0.7	·	0.5	38.2	168.4			15	11	·
		Freistadt	566	·	·	·	1.8	7.9	4.6	7.9	1.2	·	3.5	·	17.1	·	·	·	·	16.4	8.4	17.8	9.2	·	·	·	·	·	·	2.6	9.8	·	7.6	30.2	146.0	206	+76	15	15	·
		Karlstift	920	·	·	·	0.3	10.9	3.4	8.0	·	·	3.5	·	8.7	·	·	·	·	2.5	11.7	9.8	19.5	11.5	·	·	·	3.6	·	6.0	6.0	·	8.9	8.8	123.1	116	+17	16	15	·
		Weitersfelden	726	unvollständig beobachtet																																				
		Gutau	584	·	·	·	2.3	5.9	3.5	10.2	1.7	5.2	4.5	·	12.5	·	·	·	·	1.3	9.2	1.3	8.4	6.5	·	·	·	·	·	·	·	7.8	·	5.4	17.0	102.7	137	+28	16	16	·
		Tragwein	489	·	·	·	1.8	5.5	11.3	12.4	1.8	·	0.1	0.5	4.1	·	·	·	·	3.0	11.1	1.3	7.4	1.8	·	·	·	·	·	2.5	5.1	·	8.3	20.5	98.5	147	+22	17	15	·
	Ybbs bis Yspbs	Königswiesen	600	·	·	·	3.4	5.5	6.4	10.2	·	·	·	·	5.3	·	·	·	·	0.8	6.1	3.6	13.8	11.0	·	·	·	·	1.5	·	·	8.4	·	6.7	21.1	100.8			14	13	·
		St. Thomas a. Blasenst.	722	·	·	·	2.5	5.5	10.2	11.3	1.9	·	0.0	·	6.0	·	·	·	·	2.1	7.4	1.2	9.2	1.9	·	·	·	·	5.5	·	0.4	6.0	·	8.0	23.1	102.2			16	15	1
		Oed	390	·	·	·	0.0	6.2	41.8	9.0	0.7	·	·	·	4.5	2.7	·	·	·	3.0	12.2	7.3	15.1	20.9	·	·	·	·	4.0	·	0.9	2.1	·	14.8	11.3	157.5	202	+75	17	15	·
		Grein	241	nicht beobachtet																																				
		Rorregg	535	·	·	·	2.3	4.0	4.5	9.0	1.9	·	0.2	0.7	1.2	1.7	·	·	·	8.0	11.8	12.1	21.1	0.2	·	·	·	·	·	·	2.3	·	10.7	15.7	109.4	134	+27	17	14	·
	Yhbs	Neuhaus a. Zellerrain	1002	·	·	·	2.7	12.3	27.7	19.4	4.1	·	·	·	9.8	12.4	5.9	7.9	·	7.4	31.4	64.2	67.9	·	·	·	·	3.6	·	3.9	3.2	·	7.3	35.6	326.9			18	18	5
		Lackenhof	807	unvollständig beobachtet																																				
		Seehof b. Luns	617	·	·	·	3.4	17.5	41.3	12.8	0.1	0.0	2.1	·	18.6	3.6	1.6	0.9	·	13.7	37.5	57.1	69.1	·	·	·	·	2.8	·	1.3	2.1	·	13.5	31.8	330.8			19	17	·
		Göstling	592	·	·	·	2.5	20.5	37.7	27.6	1.4	0.3	·	·	5.8	3.6	3.6	1.1	·	11.6	30.0	51.8	79.5	·	·	·	·	13.6	·	8.0	4.5	·	10.3	36.0	349.4			19	18	·
		Groß Hollenstein	487	·	·	·	4.0	14.5	33.5	10.5	1.0	·	2.2	1.5	8.0	4.0	3.8	1.0	1.5	12.0	38.8	63.4	53.4	·	·	·	·	29.0	·	4.4	8.0	·	12.4	37.6	344.5	274	+219	21	21	·
		Opponitz	422	·	·	·	6.2	14.8	34.3	21.5	0.6	0.3	0.3	·	11.5	2.9	1.4	0.6	·	9.5	33.8	59.3	51.0	·	·	·	·	2.2	·	2.4	9.7	·	29.5	57.0	349.0			20	16	·
		St. Leonhard a. Walde	721	·	·	·	11.4	11.8	37.7	15.1	0.3	·	·	·	2.3	3.5	·	0.2	·	10.6	19.3	42.2	28.6	·	·	·	·	·	·	1.3	0.9	·	9.9	37.5	232.6			16	13	1
		Seitenstetten	350	nicht beobachtet																																				
		Amstetten	277	·	·	·	4.7	9.6	27.0	12.2	0.1	·	·	·	2.8	1.0	·	0.0	0.1	12.1	19.2	18.4	40.0	·	·	·	·	3.9	·	0.9	2.0	·	12.4	19.6	188.0	218	+102	17	14	·
	Erlauf	Mitterbach	787	·	·	·	0.5	10.2	26.8	10.5	0.5	·	1.7	0.2	18.8	1.4	2.3	·	·	10.1	38.8	37.6	77.4	·	·	·	·	·	·	0.1	0.5	·	25.0	16.4	278.8			18	13	2
		Annaberg	969	·	·	·	3.6	14.3	41.5	29.3	1.0	·	0.8	·	2.4	2.8	2.2	0.3	·	9.8	55.5	60.0	177.0	·	·	·	·	4.0	·	·	0.2	·	21.6	29.8	456.1			18	15	2
		Kienbg.-Gaming	391	·	·	·	1.9	23.1	62.0	16.6	0.2	·	·	·	4.5	2.1	0.3	·	·	12.7	33.2	32.5	75.1	·	·	·	·	·	·	10.9	0.9	·	15.0	37.7	388.9	288	+253	16	13	·
		Scheibbs	330	·	·	·	6.6	19.6	41.5	15.2	·	·	12.3	·	6.5	1.2	0.2	·	·	11.7	22.2	38.2	66.6	·	·	·	·	·	·	3.2	·	·	10.6	18.4	236.0	266	+173	15	14	·
		Wieselburg a.d.E.	273	·	·	·	2.0	12.7	19.7	10.5	0.2	·	·	0.1	2.0	2.1	·	·	·	12.6	11.2	40.6	12.1	·	·	·	·	·	·	·	·	0.4	8.5	22.4	156.9	210	+92	15	12	·
	Erlauf bis Krems	Gutenbrunn	824	·	·	·	1.5	11.1	6.7	11.9	·	·	5.6	0.5	6.3	·	·	·	·	3.9	16.5	4.8	27.4	23.4	·	·	·	·	·	·	·	2.0	·	9.5	18.9	149.9	208	+78	15	14	1
		Melk	215	·	·	·	4.0	9.3	26.1	12.7	·	·	·	1.2	·	·	·	·	·	3.5	14.6	11.0	10.6	6.3	·	·	·	·	1.2	·	·	·	·	6.9	12.2	119.6	187	+56	13	13	·
		Frankenfels	458	·	·	·	2.9	17.4	38.3	27.5	0.5	·	·	·	6.6	2.2	·	0.2	·	9.4	32.4	67.3	90.5	·	·	·	·	·	·	6.4	2.0	·	10.2	23.7	337.5	264	+210	16	14	·
		Hofstetten	330	·	·	·	1.5	7.9	30.5	12.7	·	·	·	·	3.8	1.9	·	·	·	16.3	24.3	57.9	49.5	1.5	·	·	·	·	·	·	·	·	8.0	22.2	238.0			13	13	·
		Gansbach	498	·	·	·	3.4	9.9	10.5	8.7	·	·	·	·	3.0	·	·	·	1.5	26.0	29.5	15.2	8.1	·	·	·	·	1.6	·	·	0.6	·	12.0	18.0	148.0			14	13	1
		Egelsee	400	nicht beobachtet																																				
	Krems	Ottenschlag	842	0.7	·	·	2.5	16.0	7.7	7.2	0.6	·	·	·	18.3	·	·	·	·	5.0	20.0	5.1	3.9	37.0	·	·	·	·	2.6	·	17.7	2.5	·	3.5	26.7	177.0	208	+92	17	15	2
		Lichtenau	650	0.0	·	·	0.0	8.8	5.4	7.3	·	·	·	·	2.3	·	3.5	·	·	2.6	14.4	8.8	32.5	29.6	10.1	·	1.2	·	·	·	6.7	·	86.0	14.0	163.4			15	15	·
		Heinrichschlag	690	1.2	·	·	0.0	8.4	4.5	4.8	·	·	4.4	·	5.5	·	·	·	·	6.2	34.7	6.5	24.1	12.4	·	·	·	·	14.2	·	·	4.8	·	19.8	16.8	191.3			16	16	1
		Gföhl	560	·	·	·	2.6	6.2	3.0	4.1	·	·	1.6	·	1.7	·	·	0.7	1.2	27.9	10.3	26.8	12.9	·	·	1.4	·	2.4	·	·	4.3	·	11.1	17.7	135.9	200	+67	17	16	2

Flußgebiet	Ort	Seehöhe m	1	2	3	4	5	6	7	8	9	10	11	12	13	14	15	16	17	18	19	20	21	22	23	24	25	26	27	28	29	30	31	Monatssumme mm	% d. Norm.	Abweichung v. d. Norm.	Zahl der Tage mit Niederschl. ≥0,1	≥1,0	≥10,0	*	H
Enns bis March	Gscheid	947			·	1,3	9,0	20,9	9,8	0,6	0,1	·	·	19,2	1,6	1,0	·	0,5	8,3	48,7	36,4	69,0	·	·	·	·	1,7	0,2	0,3	·	·	21,4	18,3	268,3			19	14	3	1
	St. Ägyd a. N.	582	·	·	·	0,8	13,0	22,0	14,6	0,6	·	·	·	19,2	6,3	1,9	·	0,3	8,5	40,8	78,4	98,2	·	·	·	·	17,5	0,3	2,2	0,4	·	27,0	24,0	376,0	286	+245	19	14	1	·
	Türnitz	461	·	·	·	1,0	12,2	28,2	16,3	0,3	·	·	·	10,7	2,3	1,3	·	·	8,0	37,0	79,4	124,2	·	·	·	·	2,0	·	0,2	1,0	·	16,0	17,2	357,4	347	+254	17	15	·	·
Traisen	Lilienfeld	377	·	·	·	·	23,3	39,5	21,6	0,0	·	0,2	·	3,2	2,8	·	·	·	8,1	35,6	57,2	112,6	0,0	·	·	·	·	1,0	·	·	·	15,7	27,0	347,2			13	12	·	·
	Kleinzell	470	·	·	·	0,5	19,2	30,3	25,6	0,5	·	2,5	·	5,6	2,5	1,3	·	·	19,3	39,3	52,4	119,2	2,4	·	·	·	·	5,2	·	0,4	·	23,6	41,7	391,5	382	+288	18	15	·	·
	Hainfeld	404	1,2	·	·	1,4	24,2	23,5	14,2	9,5	·	1,8	·	4,6	1,1	0,5	0,1	·	7,9	43,5	92,0	150,0	0,6	·	·	·	·	19,2	7,8	0,3	·	17,0	33,0	453,4	449	+352	21	17	·	·
	St. Pölten	273	·	·	·	2,7	12,8	22,5	10,2	·	·	·	·	4,7	·	·	·	1,2	17,5	23,8	29,7	40,2	2,8	·	·	·	21,5	·	·	0,6	·	12,7	18,3	221,2	299	+147	15	14	·	·
	Herzogenburg	240	·	·	·	2,8	5,8	13,8	5,6	·	·	·	·	6,4	·	·	·	2,6	28,2	18,6	28,0	37,4	·	·	·	·	·	·	·	1,6	·	16,1	17,0	183,9			13	13	·	·
Kamp	Rappottenstein	670	·	·	·	·	10,0	6,0	7,2	0,3	·	·	·	11,8	·	·	·	4,0	13,4	6,4	30,0	15,2	·	·	·	·	20,1	·	·	3,0	·	7,4	33,2	168,0	213	+89	14	13	2	1
	Groß Gerungs	660	·	·	·	0,4	13,6	4,6	7,1	·	·	10,4	·	12,4	·	·	·	1,6	17,4	·	37,9	21,1	·	·	·	·	2,1	0,0	17,4	7,4	·	22,0	27,5	202,9	295	+134	15	14	1	1
	Zwettl (Stadt)	540	0,2	·	·	1,2	9,2	4,9	9,5	0,2	·	·	·	3,8	0,2	·	0,1	0,7	18,4	1,0	23,2	23,5	·	·	0,1	·	9,8	·	·	4,5	·	5,7	31,4	147,6	194	+72	19	13	2	·
	Rastenberg	580	·	·	·	1,8	8,1	5,3	5,5	0,6	·	5,4	·	2,0	·	·	·	2,3	20,1	3,7	20,1	25,0	·	·	·	·	·	·	0,0	3,4	·	10,9	27,2	141,4			15	14	2	·
	Krumau	390	nicht beobachtet																																						
	Wappoltenreith	540	0,3	·	·	2,4	4,2	5,3	3,2	0,3	1,1	0,0	·	8,2	0,3	·	0,2	0,4	18,1	7,0	19,3	28,0	0,5	·	·	·	1,7	·	·	4,1	·	6,4	47,0	158,0	278	+101	20	14	·	·
	Horn	309	·	·	·	2,3	3,7	4,9	2,6	·	2,3	0,0	·	3,9	0,3	·	0,2	·	16,6	10,8	10,6	35,4	0,7	·	·	·	4,1	·	·	5,1	·	7,5	26,6	137,6	276	+88	17	14	·	·
	Freischling	300	·	·	·	2,0	3,4	5,0	3,0	·	1,2	9,3	·	2,0	·	·	0,6	0,4	33,9	12,2	11,4	22,3	0,4	·	·	·	0,6	·	·	3,0	·	20,1	37,2	168,0			18	14	·	·
	Langenlois	217	·	·	·	3,0	4,1	3,1	6,2	·	·	0,0	·	1,2	·	·	2,0	2,3	30,0	15,0	19,0	73,0	1,2	·	·	·	2,0	·	·	20,0	·	16,5	19,0	167,6			16	16	·	·
	Mühlbach	346	·	·	·	2,0	2,6	10,5	5,4	0,8	·	·	·	2,7	0,2	·	0,6	3,7	28,0	11,8	18,1	41,3	4,8	·	·	·	16,8	·	·	1,8	·	18,3	18,0	187,4	264	+116	18	15	·	·
Kamp bis Wien	Kasten	270	·	·	·	0,4	17,7	40,2	9,6	·	·	0,1	·	2,2	·	·	1,8	3,2	13,4	27,5	79,0	109,5	7,0	·	·	·	3,3	1,2	·	0,8	·	14,4	40,2	371,8	400	+279	18	15	·	·
	Saladorf	196	·	·	0,2	4,1	5,6	23,3	6,9	0,2	·	0,5	·	2,0	·	·	2,2	2,0	19,1	17,9	28,3	31,1	4,5	·	·	·	0,4	·	·	·	·	19,8	17,0	165,1	250	+111	18	15	·	·
	Tulln	178	0,0	·	0,3	11,3	2,2	26,4	8,5	0,0	·	·	·	0,6	·	·	1,6	1,3	20,8	12,8	11,7	38,6	6,0	·	·	·	·	·	·	8,2	·	14,1	17,2	181,6	284	+118	16	14	·	·
	Fahndorf	330	·	·	·	6,4	1,5	13,5	7,7	·	3,1	0,0	·	·	·	·	1,2	0,9	33,8	11,9	12,0	37,8	2,8	·	·	·	5,9	·	1,9	1,8	·	10,5	27,0	179,7	300	+120	17	16	·	·
	Absdorf-Hippersdorf	183	·	·	·	8,6	4,1	13,7	8,2	·	·	2,0	·	1,6	·	·	0,3	4,2	27,6	10,8	7,6	28,8	5,6	·	·	·	·	·	·	5,6	·	16,8	15,9	161,4			16	15	·	·
	Enzersdorf i. Tale	265	·	·	·	9,7	5,6	14,8	10,1	1,7	·	0,5	·	0,1	·	·	1,0	·	26,3	13,0	6,9	51,2	0,0	·	·	·	·	·	·	2,0	·	8,9	22,4	174,2	290	+114	15	13	·	·
	Ober Mallebern	195	·	·	0,6	13,9	3,0	13,7	6,8	0,1	·	1,5	·	0,6	·	·	·	2,7	29,8	8,8	7,0	45,6	0,6	·	·	·	0,5	·	·	1,1	·	12,4	16,5	165,4			18	14	·	·
	Stockerau	175	·	·	0,6	10,0	2,5	22,8	6,7	0,2	·	·	·	2,7	·	·	1,6	2,0	22,0	8,4	4,0	39,2	1,8	·	·	·	·	·	·	2,0	·	13,5	25,3	165,3			17	15	·	·
	Weidling	190	unvollständig beobachtet																																						
	Wien XIX., Hh. Warte	203	0,1	·	0,1	7,3	7,2	20,7	4,9	0,1	·	2,6	0,0	1,1	0,0	·	1,2	2,5	19,9	8,7	8,4	47,1	0,8	0,0	·	·	·	·	·	1,2	·	12,5	23,6	170,0	258	+100	19	15	·	·
Wien	Rekawinkel	263	1,5	·	·	7,8	9,4	39,0	16,0	3,0	·	·	·	1,8	0,4	·	3,1	1,5	18,0	24,0	71,0	68,4	5,6	·	·	·	1,5	·	·	1,4	·	17,2	16,4	327,0	376	+240	18	17	·	·
	Mariabrunn	229	0,5	·	0,5	8,1	4,4	16,6	8,1	0,1	·	13,7	·	·	·	·	2,9	1,1	25,0	17,5	32,2	100,9	3,2	·	·	·	·	·	·	1,6	·	18,2	25,7	280,3	346	+199	18	15	·	·
	Wien XII., Gaudenzdf.	175	0,2	·	·	6,6	3,4	24,2	3,6	1,0	2,5	1,2	·	1,6	·	·	1,5	1,8	18,5	9,6	22,0	51,0	1,5	·	·	·	·	·	·	1,6	·	13,2	22,8	187,8			19	18	·	·
D.	Gr. Enzersdorf(Lobau)	155	·	·	·	10,2		22,1	4,5	0,8	·	·	·	1,1	·	·	·	2,4	13,4	10,1	40,0		·	·	·	·	·	·	0,2	·	15,0	22,4	142,2			14	12	·	·
Schwechat	Hochstraß	570	1,4	0,3	0,2	5,5	7,0	39,1	7,6	·	·	1,4	·	1,1	0,1	·	1,7	1,0	15,2	20,4	47,0	60,7	3,2	·	·	·	23,3	·	·	3,0	·	25,0	20,1	284,3			21	18	1	·
	Baden (Stadtpk.)	229	0,7	0,4	0,3	12,7	6,5	11,7	1,8	0,2	0,1	6,8	0,0	·	0,4	0,5	1,1	2,8	18,2	17,4	25,3	47,8	1,2	·	·	·	0,0	·	·	0,0	·	16,6	18,5	191,0	262	+118	21	14	·	·
	Gnaden	330	1,5	0,3	0,8	11,2	4,0	14,9	2,3	0,3	0,1	10,6	1,0	0,2	0,3	·	1,9	2,3	23,5	16,8	23,0	55,9	1,5	·	·	·	0,0	·	·	0,0	·	20,2	43,5	236,1			22	16	·	·
	Achau	170	·	·	·	7,8	5,1	17,8	2,7	·	·	0,2	·	·	·	·	2,0	2,1	11,7	8,8	10,2	40,2	·	·	·	·	·	·	·	·	·	14,1	37,7	160,4	298	+106	13	12	·	·
	Furth	508	·	·	·	3,4	13,2	22,0			9,8		·	5,1	1,9	1,8	0,4	·	11,1	19,5	55,2	101,8	4,3	·	·	·	2,6	·	·	·	·	28,6	29,3	310,0			16	15	·	·
	Berndorf	306		2,2	·	8,6	17,5		·	0,8	1,5	4,7	·		2,9		1,7	1,8	15,4	16,9	48,0	·	·	·	·	·	·	·	·	0,8	·	20,3	19,9	163,0	247	+ 97	21	17	·	·
Schwechat bis March	Breitenfurt	323	·	·	0,6	8,5	10,0	16,4	10,0	0,2	·	2,2	·	·	·	·	2,1	1,3	18,0	23,0	81,5	41,5	·	·	·	·	·	·	·	·	·	19,3	24,1	298,7	312	+170	15	13	·	·
	Gutenstein	482	0,1	·	·	3,6	9,3	9,4	3,4	0,9	1,0	5,3	·	0,9	2,4	2,8	0,0	0,7	11,1	29,6	34,9	76,5	0,9	·	13,1	·	4,6	0,9	0,5	·	·	32,1	43,3	286,3	301	+192	24	17	·	·
	Dreistetten	510	1,2	0,3	1,1	11,0	11,3	14,8	0,6	0,5	0,6	7,1	0,8	0,3	2,0	1,4	1,6	5,4	13,2	17,4	13,2	34,5	·	·	3,5	·	1,2	·	0,5	·	·	17,5	13,2	174,2	232	+ 99	25	18	·	·
	Mitterndorf	183	0,6	·	0,3	7,5	4,0	20,0	2,0	1,9	0,3	0,2	·	0,1	·	·	1,7	2,8	10,6	7,0	12,8	28,5	·	·	·	·	·	·	·	·	·	13,6	17,5	132,2			18	13	·	·
	Fischamend	154	·	·	·	7,1	8,6	18,5	7,4	1,3	·	·	·	0,9	·	·	2,0	2,2	11,8	7,6	6,5	50,7	·	·	·	·	·	·	·	·	·	12,1	15,1	151,8			14	13	·	·
	Orth a. d. Donau	145	unvollständig beobachtet																																						
	Hainburg	198	0,9	·	0,0	6,3	4,9	8,3	15,1	3,7	0,0	0,0	·	0,0	·	·	3,6	2,1	7,4	5,2	3,6	40,2	·	·	·	·	·	·	·	·	·	10,2	13,2	124,7			14	13	·	·
	Wolkersdorf	176	·	·	0,1	5,6	7,6	13,7	5,5	1,0	·	0,6	·	·	·	·	1,0	2,4	20,7	6,6	1,2	35,0	·	·	·	·	·	0,3	·	·	·	6,5	18,3	126,1			16	13	·	·
	Königsbrunn	190	·	0,1	0,4	7,9	9,1	15,5	7,1	0,4	·	1,6	·	0,8	·	·	1,3	3,0	23,3	6,3	2,6	28,9	·	·	·	·	·	·	0,8	·	·	14,7	30,1	153,9			18	13	·	·

Flußgebiet	Ort	Seehöhe m	1	2	3	4	5	6	7	8	9	10	11	12	13	14	15	16	17	18	19	20	21	22	23	24	25	26	27	28	29	30	31	Monatssumme mm	% v. Mittel	Abweichung v. d. Norm.	Zahl der Tage mit Niederschl. ≥0,1	≥1,0	≥10,0	≥50,0
Quelle bis Thaya	Grumberg	646	0,3	·	·	8,3	4,3	3,7	0,7	0,2	0,2	0,0	9,7	0,7	3,6	2,5	0,2	0,0	0,3	3,4	8,4	14,3	4,1	0,2	0,0	0,3	·	0,2	6,2	3,6	1,7	0,2	24,1	101,4			25	14	2	·
	Kunzendorf	600	·	·	·	6,8	3,8	1,6	0,7	0,4	1,2	·	·	2,6	0,6	4,2	2,6	0,6	·	·	45,2	128,0	4,0	·	·	·	0,0	4,2	9,6	4,7	0,0	0,4	24,6	245,8			19	14	4	·
	Hochschar	1011	nicht beobachtet																																					
	Mähr. Schönberg	335	·	·	·	4,2	4,8	1,8	·	1,0	·	·	17,5	9,9	·	2,0	2,7	·	·	·	0,8	17,2	9,4	·	·	·	·	3,0	9,6	5,1	·	·	16,0	105,1	152	+37	15	14	1	·
	Hohenstadt	282	nicht beobachtet																																					
	Landskron	380	·	·	0,0	5,9	6,5	1,9	0,9	·	·	0,7	0,0	6,0	·	2,3	2,6	·	1,7	·	1,2	10,5	3,2	·	·	0,2	0,8	·	13,2	3,9	0,3	0,2	10,5	72,5	106	+ 4	19	13	·	·
	Hochstein	311	·	·	·	7,3	8,4	3,6	·	·	·	·	1,6	7,1	·	4,1	1,5	·	0,4	·	1,9	4,3	2,4	·	·	0,4	·	·	10,0	6,1	1,8	·	21,4	83,3	102	+ 1	16	14	1	·
	~~Muran~~ *	~~330~~	·	·	·	3,7	4,3	2,5	·	1,3	0,3	·	·	6,7	·	1,4	4,0	·	0,4	·	·	3,4	13,2	·	·	0,3	·	·	5,0	4,0	0,1	·	22,2	72,8			16	12	·	·
	Krönau	472	·	0,5	0,3	6,9	5,9	3,9	1,7	·	·	·	·	6,7	0,4	1,1	5,5	·	1,7	0,4	9,2	4,5	1,6	·	·	0,3	0,4	·	7,8	3,9	·	0,7	10,6	74,0	107	+ 5	21	14	1	·
	Mähr. Trübau	347	Beob. Stelle aufgehoben																																					
	Rabenstein	730	nicht beobachtet																																					
	Böhm. Liebau	280	·	·	2,6	3,7	2,3	0,7	0,5	0,3	·	·	·	3,3	·	1,3	2,6	·	·	·	0,2	7,3	9,5	·	·	0,1	0,5	·	3,0	4,2	·	0,1	17,8	99,5			18	11	1	·
	Zechitz	670	·	·	·	3,7	7,8	4,0	·	·	·	·	·	1,6	·	0,8	1,9	·	·	·	3,5	7,5	6,5	·	·	·	0,6	0,1	1,1	3,9	·	·	15,6	58,6	64	-33	14	11	1	·
	~~Ribnik~~ **	242	·	0,1	·	1,9	4,0	3,6	0,2	0,2	·	·	·	3,0	·	2,1	2,6	·	0,9	0,2	0,1	0,6	7,1	0,1	·	1,3	0,1	·	0,6	2,6	·	0,2	18,5	50,0	76	-16	21	10	1	·
	Giebau	400	·	0,3	·	2,9	6,4	4,3	0,9	0,1	·	·	·	29,6	·	1,5	2,5	·	2,5	1,7	1,0	5,5	6,1	0,2	·	0,3	4,9	·	·	3,2	0,5	·	15,7	90,1	103	+ 3	20	14	1	·
	Bodenstadt	500	·	0,9	·	4,5	8,2	2,6	0,3	0,4	·	·	·	3,4	·	0,6	2,2	·	4,5	9,4	12,3	33,1	9,2	0,1	·	1,2	·	0,9	·	3,2	·	·	14,9	111,9			19	13	1	1
Thaya	Vitis	530	0,2	·	·	·	7,4	3,5	10,0	·	·	6,6	·	3,8	0,5	·	·	3,5	10,9	·	21,3	17,6	·	·	·	·	·	·	·	4,8	·	3,3	28,0	121,4	176	+52	14	12	·	·
	Allentsteig	530	0,8	·	·	1,4	5,8	4,8	5,8	0,0	·	1,9	3,9	7,2	·	·	·	0,1	18,6	1,4	18,6	26,0	3,4	·	·	·	0,9	2,4	·	9,1	0,0	7,8	34,9	154,6	231	+88	19	16	2	·
	Waldhofen a.d. Thaya	529	0,1	·	·	0,5	9,7	4,9	5,5	0,1	0,2	8,4	0,1	9,7	0,2	·	0,6	0,8	9,5	0,1	23,5	13,4	·	·	·	·	·	·	0,0	5,0	·	3,0	26,8	122,1			20	11	·	·
	Dobersberg	465	·	·	·	3,2	3,3	4,7	0,0	·	·	·	·	10,6	·	0,2	·	1,8	12,8	·	15,0	15,6	·	·	·	·	·	·	6,6	2,8	·	3,3	39,0	120,9	201	+61	14	13	·	·
	Zlabings	516	0,2	·	·	1,2	4,9	2,6	2,6	0,2	0,2	0,2	·	16,1	0,5	·	1,0	3,1	10,5	·	7,8	5,5	0,2	·	·	·	·	·	4,3	2,7	·	5,6	38,9	108,3	136	+28	20	14	·	·
	Weikertschlag	490	·	·	·	2,1	5,1	3,7	1,6	0,3	0,0	·	·	6,1	·	0,0	·	·	17,3	·	11,8	11,3	·	·	·	·	·	·	0,0	2,4	·	3,5	57,2	122,4			12	11	2	·
	Groß Siegharts	536	0,1	0,1	1,5	5,3	2,6	3,8	0,4	0,1	0,1	0,2	·	13,5	0,2	0,0	0,2	0,8	15,5	0,8	14,6	17,7	3,1	·	·	·	·	·	·	4,5	·	5,6	27,6	118,3	200	+59	22	12	1	·
	Ungarschitz	430	1,6	·	·	2,0	5,3	5,0	·	4,5	13,7	·	0,8	0,3	·	·	·	·	19,3	5,1	11,1	4,2	·	·	·	·	3,9	·	·	3,2	·	8,5	20,3	108,7	259	+67	16	14	·	·
	Hardegg	290	0,2	·	0,0	5,6	1,9	3,7	6,2	0,4	1,0	0,0	·	0,2	·	0,2	2,1	0,3	18,6	6,7	6,7	18,1	1,3	·	·	·	0,5	·	·	4,5	·	7,2	21,1	106,5			20	14	·	·
	Znaim	288	·	·	·	15,9	4,1	5,8	4,9	1,2	3,2	·	·	4,6	·	1,3	2,8	0,9	21,1	4,9	5,2	16,3	1,0	1,3	·	·	0,3	·	0,3	5,7	·	8,7	19,2	128,7	200	+65	21	18	2	·
	Sallapulka	465	·	·	·	3,4	4,2	4,0	3,1	1,0	·	·	·	·	·	·	·	2,0	22,0	12,0	14,5	18,5	5,5	·	·	·	2,0	·	·	6,0	·	12,0	20,0	130,2	220	+71	15	15	·	·
	Retz	264	nicht beobachtet																																					
	Mailberg	217	·	·	·	10,8	5,5	14,6	11,0	2,9	0,1	0,7	·	0,3	·	·	1,8	·	21,6	9,0	8,1	47,6	0,8	·	·	·	0,0	·	·	2,2	·	6,1	13,2	156,3	296	+103	17	13	·	·
	Alt Ruppersdorf	285	·	·	·	5,2	3,8	8,1	12,2	2,5	·	·	·	1,1	·	·	1,1	0,1	17,5	11,3	4,5	34,9	·	·	·	·	·	·	·	5,2	·	5,6	44,0	157,1			15	14	·	·
	Lechwitz	240	·	·	·	10,9	6,5	9,6	5,6	0,5	4,7	·	·	4,5	·	0,3	1,8	0,3	15,2	4,9	3,8	13,3	0,3	·	·	·	0,2	·	·	2,8	0,4	5,9	23,7	115,2	160	+42	20	14	·	·
	Dürnholz	178	·	·	·	9,7	6,2	12,2	7,8	1,3	5,1	·	·	0,6	·	·	1,4	·	11,1	4,5	1,6	13,4	·	0,2	·	·	12,8	·	·	2,4	·	2,8	23,4	116,5	224	+65	17	15	·	·
	Zwittau	435	·	0,0	0,0	3,9	5,9	1,3	1,3	·	·	·	·	6,1	·	0,0	4,5	0,0	3,1		7,2	9,4	1,7	·	·	·	2,1	·	14,0	5,5	·	0,0	13,3	79,3	107	+ 5	14	14	·	·
	Bohnau	444	·	·	0,7	6,4	5,5	3,9	3,1	1,4	·	·	0,6	3,4	1,7	3,6	3,6	·	2,2	1,1	6,7	12,7	2,8	·	·	·	·	1,2	1,2	4,5	·	·	19,3	85,6	111	+ 9	20	18	1	·
	Mähr. Kromau	248	noch nicht errichtet																																					
	Auspitz	193	·	·	·	3,4	2,0	4,2	2,4	1,7	0,4	·	·	0,0	·	0,5	1,2	0,0	5,4	5,4	3,7	13,5	1,4	0,6	·	1,1	8,0	·	·	9,6	·	0,3	25,6	90,4	141	+26	19	15	·	·
	Lundenburg	159	noch nicht errichtet																																					
	Nikolsburg	248	·	·	·	2,7	4,6	4,5	8,3	4,6	·	·	·	0,2	·	·	1,9	·	8,6	9,1	6,1	21,6	·	·	·	·	·	·	·	5,8	·	1,6	45,9	125,5	182	+57	14	13	·	·
Thaya bis Mündung	Hohenau (Hauptsch.)	155	·	·	·	1,1	4,3	11,7	7,9	3,4	·	·	·	·	·	·	1,0	·	5,7	1,1	2,2	16,1	3,2	·	·	·	·	·	·	1,3	·	·	14,3	75,3			13	13	·	·
	Eichenbrunn	290	·	·	·	7,6	6,9	14,3	11,2	3,8	2,7	·	0,2	·	0,0	·	0,1	·	25,9	10,5	6,5	54,0	0,3	·	·	·	·	·	·	1,7	·	13,5	25,6	184,8			16	13	·	·
	Ernstbrunn	293	·	·	·	6,5	6,4	9,8	9,6	2,4	·	0,3	·	·	·	·	1,6	0,6	28,1	11,9	7,8	69,0	0,5	·	·	·	·	·	·	1,2	·	9,3	31,9	193,9	334	+134	16	13	·	·
	Mistelbach	230	nicht beobachtet																																					
	Poysdorf	210	·	·	·	4,4	4,1	8,5	6,5	1,7	·	·	·	·	·	0,0	1,2	0,5	13,5	10,1	3,4	22,0	·	·	·	·	0,0	·	·	4,1	·	3,7	36,0	119,7			14	13	1	·
	Dürnkrut	163	·	·	·	2,2	3,0	11,7	8,0	·	0,0	·	·	·	·	·	·	0,0	11,0	5,9	7,5	25,0	·	·	·	·	·	·	·	·	·	·	12,0	86,3			9	9	·	·
	Neusiedl-Kreuzstetten	255	·	·	·	4,7	7,3	9,2	6,2	·	·	·	·	·	·	·	·	·	15,0	14,5	12,0	28,5	·	·	·	·	·	·	20,0	5,0	12,0	22,0	156,4	307	+105	12	12	·	·
	Matzen	186	0,2	·	0,4	3,4	7,7	12,9	6,3	1,2	·	·	·	·	·	·	1,4	0,9	14,5	6,1	1,8	24,1	·	·	·	·	·	·	·	·	9,8	23,4	114,1			15	12	·	·
	Marchegg	141	·	·	1,6	1,2	5,6	14,2	9,8	1,1	·	·	·	·	·	·	1,2	·	8,7	2,9	3,7	40,0		·	·	·	·	·	·	·	7,6	28,3	125,9			13	13	·	·

* Kohle 346 ** Augezd

Flußgebiet	Ort	Seehöhe m	1	2	3	4	5	6	7	8	9	10	11	12	13	14	15	16	17	18	19	20	21	22	23	24	25	26	27	28	29	30	31	Monatssumme mm	% d. Norm.	Abweichung v. d. Norm.	Zahl der Tage mit Niederschl. ≥1	≥5	≥10	≥20	≥50
Leitha	Rohr i. Gebirge	692	·	·	·	3,1	11,8	17,2	·	·	·	·	·	7,2	2,1	5,0	·	·	10,7	38,5	52,4	34,0	·	·	·	·	2,1	·	·	·	·	24,5	38,0	306,1	284	+196	13	13	1	·	
	Schwarzau i.Geb.	618	nicht beobachtet																																						
Schwarza	Naßwald	710	·	·	·	3,3	14,6	15,4	7,4	1,5	0,2	0,1	·	19,4	1,6	2,3	0,5	0,5	9,3	41,2	22,0	68,7	·	·	0,1	·	4,3	0,9	25,1	0,1	·	66,6	18,0	323,1	274	+205	23	16	2	1	
	Reichenau	487	·	·	0,1	3,0	5,4	4,5	1,1	0,7	·	1,0	0,7	15,0	0,8	1,7	·	5,7	14,3	31,7	13,2	61,2	·	·	0,2	·	6,2	·	7,3	·	·	72,3	8,0	254,1	296	+168	21	16	·	·	
	Semmering, 884b. Hot.	1000	·	·	0,7	4,1	5,9	4,7	0,7	2,0	0,0	0,7	5,4	11,9	0,6	0,8	0,2	7,2	17,7	21,6	3,4	9,8	·	·	·	·	1,1	0,5	4,9	·	2,9	64,6	12,4	183,8	182	+83	23	16	4	·	
	Pottschach	402	0,0	·	0,0	5,5	5,2	3,3	·	2,0	·	0,2	·	3,5	0,2	2,0	·	3,6	10,0	17,0	4,0	7,0	·	·	4,0	·	0,9	3,1	0,0	·	·	25,3	1,2	104,0	147	+33	18	15	·	·	
	Puchberg	582	1,1	0,2	0,5	2,0	10,6	11,7	6,3	2,4	2,7	1,5	·	5,3	2,3	4,0	·	2,7	18,5	36,7	34,6	56,8	3,0	·	6,3	·	4,1	3,4	24,8	0,1	·	40,8	57,0	333,4			26	23	3	·	
	Neunkirchen	368	·	0,1	0,1	7,5	8,6	15,5	0,5	1,4	·	0,6	·	28,3	0,2	0,9	0,4	1,0	11,6	10,6	5,8	10,5	·	·	3,6	·	4,7	0,0	0,0	·	·	25,5	0,9	140,5	210	+71	21	13	·	·	
Pitten	Mariensee	772	0,3	0,4	3,3	9,5	4,8	22,5	2,5	·	·	1,2	1,3	15,6	0,6	0,4	·	4,5	22,0	38,8	15,0	1,5	·	·	5,1	·	0,3	·	1,1	2,9	2,3	58,2	4,5	219,8	173	+33	24	19	2	1	
	Kirchberg a. Wechsel	530	0,2	0,2	0,1	6,7	4,6	11,3	0,0	0,2	·	2,8	2,7	1,4	1,0	0,0	0,2	8,8	16,5	31,8	2,1	0,0	·	·	0,9	0,0	0,8	·	1,9	0,1	·	35,3	1,3	130,9			22	13	1	·	
	Bromberg	420	·	·	2,7	9,7	13,4	35,4	1,5	1,8	·	·	·	1,8	2,0	1,2	1,3	7,0	18,0	19,1	25,8	4,6	·	0,0	1,6	·	0,0	0,0	·	·	·	15,4	10,0	172,3	210	+90	18	18	·	·	
Leitha	Wiener Neustadt	267	0,7	0,3	1,3	11,1	12,0	21,3	1,2	1,8	0,3	0,3	·	1,5	0,8	1,9	1,5	3,7	16,1	9,8	18,1	12,6	·	·	1,3	·	0,1	·	0,8	·	·	15,0	47,8	183,4	232	+118	24	17	·	·	
	Deutsch Brodersdorf	191	·	·	·	7,2	9,8	14,6	5,5	1,2	·	·	·	·	·	·	·	3,2	14,5	8,5	4,5	23,8	·	·	·	·	·	·	·	·	·	24,2	28,5	145,5	220	+80	12	12	·	·	
	Sommerein	190	Beob. Stelle aufgehoben																																						
	Bruck a. d. Leitha	157	1,8	·	0,6	3,2	12,1	10,6	7,8	1,6	·	·	·	14,6	·	·	2,5	1,6	11,6	3,6	3,7	33,6	·	·	·	·	1,2	·	·	·	·	18,3	17,0	145,4			17	16	·	·	
	Zurndorf	144	·	·	0,5	5,3	4,3	17,3	3,2	0,5	0,3	0,0	·	·	·	·	1,9	2,5	6,3	4,5	6,3	19,2	·	·	·	·	0,0	·	·	·	·	11,4	19,3	102,8			14	11	·	·	
Neusiedler See	Forchtenau	357	4,9	·	·	11,4	14,4	21,3	5,4	·	·	·	·	1,7	3,3	·	1,1	6,7	22,1	18,4	24,3	3,6	·	·	0,0	·	10,1	·	·	·	·	9,4	8,7	166,8			16	16	2	·	
Wulka	Zillingtal	229	Beob. Stelle aufgehoben																																						
	Eisenstadt	196	nicht beobachtet																																						
Rust. See	Purbach	124	·	·	0,1	6,2	4,9	19,4	4,5	1,8	·	·	·	·	·	·	·	1,2	16,5	1,9	9,1	30,2	1,2	·	·	·	·	·	3,1	·	·	7,8	12,4	123,3			15	14	·	·	
	Neusiedl a. See	140	0,6	·	0,3	3,6	12,7	15,3	5,9	0,1	·	·	·	0,8	0,0	·	·	6,3	3,2	6,7	5,1	31,9	·	·	·	·	·	·	·	·	·	24,2	11,1	133,8			15	11	·	·	
	Mörbisch	118	0,6	6,0	0,5	6,3	13,3	21,3	3,9	2,1	·	·	·	·	0,0	0,5	0,7	7,7	13,2	10,1	2,2	16,4	0,0	·	·	·	1,8	·	·	1,8	·	11,9	13,8	134,1			18	14	·	·	
	Apetlon	121	5,8	·	0,5		26,1		15,3	5,0	3,2	2,6	·	·	·	·	·	7,0	11,2	20,0	3,2	17,6	·	·	·	·	·	·	·	1,6	·	3,3	31,3	155,3	288	+101	16	15	·	·	
Raab	Weiz	480	2,2	3,6	3,1	12,7	2,5	2,4	0,6	·	0,7	0,6	3,7	5,6	3,8	0,3	·	15,5	23,4	3,8	0,0	·	·	·	·	·	10,1	·	0,5	15,7	0,0	113,6	4,7	229,3	294	+151	21	16	·	·	
	Schöckel (Stubenb. Ha.)	1436	2,4	1,0	2,6	4,3	8,4	1,4	·	0,6	2,4	·	·	·	0,3	0,2	0,3	12,4	24,5	·	·	·	·	·	·	·	3,1	·	1,7	2,0	0,5	99,3	7,6	135,0			19	14	4	4	
	Laßnitzhöhe	555	1,6	3,0	3,3	12,7	4,1	5,3	0,0	0,4	1,5	0,4	6,9	0,0	4,6	·	·	21,7	21,6	3,9	0,4	·	·	·	·	·	8,9	·	·	5,5	0,7	79,4	18,9	206,8			20	16	·	·	
	Riegersburg	370	0,0	3,7	4,2	18,0	14,3	21,1	1,2	1,4	5,1	0,3	·	0,6	2,0	·	·	24,7	18,7	20,5	4,9	6,5	·	0,7	·	·	9,5	·	6,6	0,0	·	30,2	25,8	220,0	298	+146	21	18	·	·	
	Doiber *	269	0,1	6,9	1,3	18,0	6,5	21,9	2,5	1,3	6,9	·	0,1	·	0,7	·	·	16,6	12,9	6,0	3,9	7,6	·	0,0	·	·	0,9	0,4	14,4	1,6	·	5,0	9,2	144,6			22	17	·	·	
Lafnitz	St. Jakob i.W.	915	2,2	1,2	3,9	10,0	0,1	·	·	·	·	0,1	2,0	4,2	2,1	1,1	1,3	3,1	24,5	18,0	8,0	0,4	·	·	0,1	·	1,2	·	9,0	7,1	·	96,3	5,0	202,9			22	16	·	·	
	Vorau	660	2,7	4,3	6,4	15,5	3,7	1,2	·	1,7	0,5	·	3,0	1,5	·	·	·	28,0	26,5	20,2	5,0	·	·	4,2	·	·	0,5	0,4	·	3,3	3,2	65,3	8,3	205,4	266	+128	21	18	·	·	
	Masenberg	1272	0,6	3,2	4,5	11,3	2,2	1,8	·	1,2	1,1	1,7	2,0	0,5	8,3	2,7	·	15,7	21,5	3,0	0,1	·	·	·	·	·	·	·	8,6	6,0	12,2	64,2	2,7	175,1			22	19	3	2	
	Wörterberg	409	nicht beobachtet																																						
	Waltersdorf	289	1,4	4,8	6,4	17,1	5,0	18,3	0,9	0,8	0,9	0,1	0,7	·	0,8	·	·	17,2	18,6	8,7	0,6	·	·	·	5,5	·	6,9	·	·	27,8	2,5	17,0	9,2	171,2	229	+96	22	15	·	·	
	Stuhleck	1750	nicht beobachtet																																						
	Birkfeld	623	0,6	3,2	2,8	14,2	2,6	0,2	0,7	1,2	0,3	0,4	0,1	6,6	1,8	0,1	0,1	12,4	23,9	7,9	0,1	·	·	·	0,1	·	15,0	·	3,2	0,5	·	95,5	0,2	194,7	240	+114	25	13	·	·	
	St. Johann b. Herberst.	450	3,2	3,4	6,1	13,2	5,4	3,7	1,1	0,2	0,2	3,5	3,1	1,4	0,3	·	·	19,9	23,9	4,1	·	·	·	·	·	·	12,9	·	·	15,7	5,8	70,1	3,2	200,4	228	+112	21	18	·	·	
	Sinnabelkirchen	327	1,9	1,9	6,9	11,3	6,6	9,2	1,8	0,6	1,5	1,0	3,7	3,2	1,9	·	·	16,9	19,7	8,3	2,0	·	·	1,4	·	·	15,7	·	·	24,1	1,0	39,8	4,6	185,0	240	+108	23	22	·	·	
	Fürstenfeld	276	2,6	4,8	3,6	13,9	6,1	20,4	3,1	2,1	5,3	·	·	2,6	0,6	·	·	17,4	11,3	9,9	2,6	1,7	·	·	·	·	3,9	·	·	14,6	35,8	9,4	12,7	184,4			21	20	·	·	
Pinka	Thalbergeschwaig	1300	4,0	3,0	10,0	18,0	7,0	3,0	0,0	1,0	·	5,0	2,0	3,0	·	0,0	1,0	23,0	20,0	16,0	5,0	0,0	·	·	8,0	·	7,0	·	3,0	8,0	39,0	52,0	2,0	242,0			22	22	2	1	
	Pinkafeld	400	1,4	6,0	7,4	18,0	3,3	4,5	0,2	·	·	1,0	8,1	0,7	1,1	·	·	16,1	23,6	4,0	0,5	0,4	0,0	·	1,9	·	2,4	·	·	21,4	0,6	20,0	8,2	150,8			22	17	·	·	
	Tatzmannsdorf, Bad	343	2,6	3,3	4,5	17,4	3,6	6,5	·	0,0	·	0,0	·	·	·	·	·	21,8	19,5	21,7	·	·	·	·	·	·	3,4	·	·	15,7	·	10,6	8,9	141,5	191	+68	13	13	·	·	
	Bernstein	650	·	4,7	4,3	16,7	13,5	6,8	·	·	·	0,7	·	2,5	·	·	·	13,6	14,7	22,2	2,7	·	·	·	1,2	·	3,2	·	·	10,1	·	7,8	7,5	132,2			16	15	·	·	
	Gr. Petersdorf	312	0,6	2,4	0,6	13,6	9,4	7,8	0,6	2,3	0,6	·	0,5	0,3	·	·	·	9,6	16,6	5,1	0,4	0,6	·	·	·	·	1,2	·	·	27,5	0,8	3,1	11,7	115,5			21	12	·	·	
	Kohfidisch	260	Beob. Stelle aufgehoben																																						
	Ebersau	215	1,2	2,6	0,7	10,8	9,1	21,6	4,7	2,4	0,2	·	·	3,1	0,0	·	·	10,7	10,2	3,6	0,7	9,8	·	·	3,2	·	·	·	·	12,3	2,3	3,9	7,6	122,1			20	17	·	·	
M.	Güssing	225	·	5,7	·	18,0	9,6	19,0	3,0	2,2	7,3	·	3,4	·	·	·	·	16,0	10,3	4,8	2,0	2,5	·	·	0,9	·	6,5	·	·	19,8	9,5	4,3	7,5	153,3			19	18	·	·	
Pi.	Krumbach	516	·	2,9	6,1	13,6	8,7	16,8	1,5	2,0	1,5	·	·	·	·	1,2	·	12,5	24,2	18,8	18,5	10,2	·	·	·	·	1,0	·	·	9,9	·	9,8	13,3	172,5	180	+77	18	16	·	·	

* Jennersdorf 250

Flußgebiet		Ort	Seehöhe m	1	2	3	4	5	6	7	8	9	10	11	12	13	14	15	16	17	18	19	20	21	22	23	24	25	26	27	28	29	30	31	Monatssumme mm	% d. Norm.	Abweichung v. d. Norm.	Zahl der Tage mit Niederschl. ≥1 mm	≥10 mm	≥50 mm	≥100 mm
Raab	Gnas	Hochstraß	420	·	2,9	·	14,0	12,9	16,5	7,5	·	2,6	·	1,1	3,8	·	0,4	·	9,4	25,5	22,0	2,9	2,9	·	·	3,4	·	0,6	·	·	9,9	·	12,5	3,4	154,2			19	17	·	·
		Geschriebenstein	680	nicht beobachtet																																					
		Rechnitz	354	3,1	2,3	1,6	11,6	10,5	16,6	3,1	0,0	1,2	·	·	5,3	·	0,3	·	14,6	15,6	14,0	3,7	6,1	·	·	·	·	·	·	·	7,5	2,1	4,9	9,5	133,6			19	18	·	·
	Lafnitz	Kobersdorf	240	Beob. Stelle aufgehoben																																					
		Lutzmannsburg	204	2,0	1,3	1,1	4,3	11,7	13,5	1,2	1,6	·	·	·	·	·	·	·	7,6	18,2	13,6	5,9	10,9	·	·	·	·	·	·	·	8,8	·	18,3	2,6	122,6	200	+62	16	16	·	·
		Draßmarkt	341	3,0	1,5	0,5	13,0	11,0	10,0	·	·	·	·	·	11,5	·	4,8	·	11,0	15,2	11,0	5,8	11,5	·	·	5,0	·	3,5	·	·	5,4	·	5,6	7,0	136,3			18	17	·	·
		Groß Warasdorf	242	0,7	0,3	0,2	5,4	15,2	13,2	0,3	0,2	·	·	·	·	·	3,6	0,3	6,8	17,2	24,3	6,7	19,6	·	·	·	·	3,4	·	·	5,9	·	15,9	13,7	152,9			19	13	·	·
		Schattendorf	245	1,2	·	1,0	6,0	15,1	26,1	3,5	1,3	·	·	·	·	·	2,6	0,2	7,3	19,0	15,4	6,0	16,6	·	·	0,2	·	·	·	·	0,2	·	17,5	11,7	150,9			18	15	·	·
Drau	Mur	Muhr	1107	2,0	0,5	·	4,0	2,1	1,5	·	·	1,5	0,6	1,2	3,0	0,8	1,7	0,1	6,6	21,8	2,6	4,5	0,8	·	·	·	3,4	·	·	·	1,8	2,2	30,4	11,0	104,1			22	17	4	1
		Rieding-Wald	1336	·	0,5	0,5	5,5	11,0	12,0	3,5	1,8	0,8	·	0,2	8,3	1,0	0,5	·	11,3	23,3	6,0	1,3	5,4	·	·	·	·	·	·	·	10,9	·	23,5	38,5	165,8			20	15	4	2
		St. Michael i. L.	1040	·	·	0,0	0,0	·	6,6	·	1,0	1,0	·	0,5	1,0	0,5	1,0	·	2,0	21,0	7,0	2,0	·	·	·	0,0	2,5	·	·	0,0	0,0	2,0	24,0	3,0	75,1	84	-15	15	13	3	·
		Tweng	1235	2,2	3,5	0,2	9,2	4,0	9,6	8,5	1,2	0,6	·	·	6,7	2,6	0,4	·	10,7	10,3	7,1	5,0	3,0	0,1	·	·	·	·	·	·	6,6	·	26,7	12,8	131,0			21	17	1	1
		Göriach	1210	unvollständig beobachtet																																					
		Tamsweg	1021	4,5	1,0	·	3,6	·	·	·	·	·	·	·	2,3	·	0,4	·	9,3	19,8	4,1	·	·	·	·	·	6,7	·	·	·	0,4	3,0	30,0	·	85,1	129	+19	12	10	1	1
		Thomathal	1090	3,1	0,1	0,0	5,1	·	·	·	·	0,1	·	0,0	0,5	0,3	0,9	·	6,5	27,0	2,2	·	·	·	·	·	1,0	·	·	·	3,0	0,3	29,6	0,6	80,3	115	+10	15	8	2	1
		In der Paal	1700	6,1	2,4	0,2	5,2	0,2	·	·	·	0,0	1,8	0,0	1,2	0,0	1,8	·	8,1	29,5	2,4	0,0	·	·	·	·	5,8	1,8	·	·	3,5	3,3	26,1	1,2	100,6	134	+26	17	15	3	3
		Murau	825	2,2	6,8	1,5	7,2	·	0,3	·	0,8	·	2,8	7,7	1,1	·	·	·	14,7	25,4	4,3	·	·	·	·	·	3,5	·	·	·	4,2	2,4	27,7	9,2	121,8	150	+41	17	15	1	1
		Seethal	1210	4,1	1,3	·	5,2	0,0	0,0	·	·	0,0	0,0	0,3	5,2	7,9	4,6	0,1	10,2	21,7	4,4	·	·	·	·	·	0,0	·	·	·	1,3	2,8	30,9	10,0	110,0	149	+36	15	13	4	7
		Schöder	898	11,1	1,2	0,5	6,0	0,1	0,5	0,0	·	·	1,1	0,7	1,5	·	1,4	·	14,4	25,7	3,0	0,4	·	·	·	·	0,7	4,5	·	0,4	2,2	6,5	24,9	2,1	108,9			21	14	2	2
		Katsch	750	1,6	1,2	0,5	7,0	·	·	·	·	0,2	·	·	0,6	·	0,3	·	16,4	23,6	5,1	·	·	·	·	·	0,9	3,9	0,3	·	4,2	1,3	18,0	2,0	87,1			17	11	2	1
		St. Lambrecht	1072	6,4	3,2	0,8	6,3	·	·	·	·	·	·	2,8	3,2	·	·	·	22,8	29,7	3,6	·	·	·	·	·	2,6	9,5	·	·	11,4	1,8	18,5	7,1	129,7	145	+41	15	14	1	1
		St. Johann a. Tauern	1053	2,1	2,7	0,2	12,7	0,1	0,4	0,4	·	·	0,3	·	0,1	·	·	0,7	18,9	13,1	12,8	1,1	·	·	·	·	1,5	0,3	·	·	·	2,6	32,2	1,8	104,0	137	+28	19	11	3	4
		Mühlrapps *	1200	9,6	5,7	10,5	12,1	8,6	7,0	0,3	·	·	·	5,6	1,5	1,6	9,2	7,1	24,2	24,0	5,7	18,6	·	·	·	·	8,7	·	8,7	4,6	0,2	26,3	10,2	13,4	223,4			23	21	7	3
		Pusterwald	1072	5,7	2,9	4,0	10,0	0,3	1,7	0,5	·	·	0,5	2,7	5,3	·	1,2	0,8	10,3	2,0	20,1	1,4	0,2	·	·	·	·	·	·	3,8	0,3	3,2	37,5	5,8	120,2			22	16	4	3
		Obdach	874	0,6	0,4	0,9	12,0	0,5	·	0,4	·	·	·	3,2	4,6	·	·	·	13,8	43,0	4,3	·	·	·	·	·	·	·	·	·	7,7	5,6	14,4	3,1	114,9	145	+36	15	11	1	1
		Ingering	1149	12,0	·	2,3	15,7	0,1	4,1	·	·	·	·	·	3,2	0,0	2,8	3,6	18,5	22,3	17,6	0,7	0,4	·	·	·	2,2	1,2	·	4,9	1,5	1,0	21,2	3,5	138,8			20	17	3	1
		Knittelfeld	635	·	·	·	8,4	1,3	1,4	·	·	1,5	0,4	·	2,3	1,8	·	·	16,3	31,0	22,3	·	·	·	·	·	6,4	·	·	0,6	9,7	1,4	17,2	14,0	136,0	166	+54	16	14	1	1
		Kraubath	588	·	·	·	7,5	1,0	0,5	·	·	1,0	·	0,5	0,5	·	·	·	14,0	26,0	6,5	0,5	·	·	·	·	0,5	·	·	4,5	5,0	·	22,3	3,5	93,8			15	10	1	1
		Wald	849	·	·	·	5,2	1,0	9,8	6,2	4,1	·	·	·	9,5	0,4	·	0,0	1,0	28,0	29,4	30,8	·	·	·	·	·	1,4	·	11,2	1,2	·	15,6	21,0	175,8			16	15	2	
		Mautern	713	0,3	2,5	·	9,1	0,9	2,6	1,2	·	1,0	0,2	0,2	1,6	0,4	0,7	0,6	6,1	24,9	12,0	4,2	0,7	·	·	·	·	3,1	·	16,2	2,0	0,7	22,5	7,1	120,8	118	+19	24	15	1	4
		Hochalpe	1178	4,0	2,5	5,0	16,0	5,4	1,0	0,0	0,0	·	·	·	0,0	0,0	0,9	·	11,0	39,0	9,8	·	0,0	·	·	·	·	0,0	·	3,0	·	9,9	49,0	17,5	174,0	121	+30	14	13	3	3
		Präbichl	1204	unvollständig beobachtet																																					
		Trofaiach	659	·	1,5	0,0	10,9	0,4	3,4	0,0	·	2,3	4,2	1,2	1,7	0,0	0,2	0,1	9,9	24,8	13,2	0,0	1,5	·	·	·	4,5	1,2	·	11,2	1,2	·	19,6	13,1	126,1			20	17	2	1
		Leoben	524	·	·	·	8,4	2,5	0,2	·	·	0,8	·	·	0,3	·	·	·	5,7	31,3	4,1	·	0,1	·	·	·	·	2,8	·	5,0	0,5	·	27,3	1,5	90,5	117	+14	14	9	1	·
		Bruck a. d. Mur	480	0,6	·	0,3	18,5	4,5	0,4	·	·	0,5	·	2,2	1,2	2,5	0,2	0,6	9,0	31,5	6,3	·	·	·	·	·	·	1,2	·	5,7	0,3	·	47,6	3,7	136,8	190	+65	19	12	1	·
	Mürz-Mürz	Mürzsteg	783	0,1	0,0	·	4,2	7,0	9,1	0,9	0,4	0,2	0,4	0,1	8,5	2,0	1,2	1,4	3,8	14,5	21,5	17,8	40,2	0,3	0,3	0,1	0,0	2,0	0,0	2,8	0,3	0,1	46,0	25,2	210,4	212	+111	27	16	5	1
		Mürzzuschlag	660	0,1	·	0,3	3,9	5,4	1,9	0,1	0,9	0,0	0,0	0,0	2,0	0,0	3,4	0,6	7,1	14,7	14,2	4,1	27,4	·	·	0,3	0,1	0,7	·	2,0	0,2	0,3	52,7	18,7	162,3	232	+92	23	13	·	·
		Hohe Veitsch	1860	nicht beobachtet																																					
		Großveitsch	708	0,6	0,3	·	4,5	2,3	3,3	0,2	1,2	·	0,0	1,1	4,6	1,9	2,5	2,7	8,4	17,8	13,6	2,7	14,8	·	·	·	·	0,0	·	0,8	·	0,6	5,9	4,4	94,2			21	16	3	2
		Voistalerhütte	1665	0,3	6,7	9,4	3,6	7,5	30,6	10,2	0,5	2,2	3,7	0,8	4,3	·	9,0	·	7,0	27,3	9,6	·	30,3	·	·	1,2	·	·	·	·	·	·	53,4	25,2	242,8			20	17	11	31
		Buchberg	877	0,1	2,9	0,2	8,4	3,9	16,7	2,6	0,1	·	·	1,2	1,7	1,8	1,7	1,2	4,2	26,2	29,5	3,1	39,7	·	·	·	·	·	·	0,7	3,9	0,8	42,3	17,2	210,1			23	18	6	1
		Stanz	668	·	0,0	·	7,1	4,6	·	0,0	0,3	1,3	0,0	0,0	2,4	0,9	0,5	0,5	10,0	20,5	15,1	0,2	0,5	·	·	·	·	0,2	·	2,8	1,0	20,0	51,0	10,0	148,9	184	+68	19	12	1	1
		Tragöß-Oberort	780	·	·	·	8,6	10,3	14,4	4,3	·	·	·	·	5,4	1,9	2,2	1,2	7,4	24,5	12,4	12,1	20,7	·	·	·	·	·	·	1,0	2,4	12,2	24,6	23,0	188,6			18	18	2	·
		Teichalpe	1200	·	1,0	1,3	16,2	3,9	0,7	0,6	·	3,4	·	·	1,8	3,6	0,3	0,8	16,2	24,5	5,3	·	·	·	·	·	·	3,5	·	2,9	4,9	3,3	79,3	9,2	182,7			20	16	4	2
		Frohnleiten	434	1,1	2,4	2,8	18,5	1,6	·	·	·	1,2	0,6	·	2,1	·	·	·	16,6	27,2	3,8	·	·	·	·	·	·	1,6	·	5,2	8,1	·	40,6	11,1	144,5			16	15	·	·
		Gleinalm	1589	8,4	3,1	8,8	9,6	5,5	3,1	0,7	0,5	0,6	0,9	4,8	3,8	·	4,8	·	1,5	18,7	6,8	7,2	0,6	·	·	·	·	2,5	25,5	·	18,8	20,6	5,8	30,7	10,9	204,2			25	20	8	7
		Pfaffingogel **	1017	2,7	2,5	2,6	16,9	2,1	0,2	0,2	·	1,5	0,6	2,5	0,5	·	·	·	20,0	37,1	4,6	·	·	·	·	·	·	·	·	·	2,5	6,9	1,0	33,6	8,6	146,6			19	15	2	1

** Gschnaidt * Hainzl - Pusterw.

Flußgebiet		Ort	Seehöhe m	1	2	3	4	5	6	7	8	9	10	11	12	13	14	15	16	17	18	19	20	21	22	23	24	25	26	27	28	29	30	31	Monatssumme mm	% d. Norm.	Abweichung v. d. Norm.	Zahl der Tage mit Niederschl. ≥1 mm	≥10 mm	≥50 mm	≥100 mm
Drau	Mur	Pleschkogel	1130	2,6	2,4	2,5	16,2	2,0	0,2	0,2	·	1,4	0,6	2,4	0,5	·	·	·	19,2	35,6	4,4	·	·	·	·	·	·	·	·	·	2,4	6,6	1,0	32,2	8,2	140,7			19	15	2	1
		Schöckl	1445	2,2	2,0	2,1	13,5	1,7	0,2	0,2	·	1,2	0,5	2,0	0,4	·	·	·	16,0	29,7	3,7	·	·	·	·	·	·	·	·	·	2,0	5,5	0,8	26,8	6,8	117,2			19	15	2	1
		Rosenkogel	1590	2,8	2,6	2,7	17,4	2,2	0,2	0,2	·	1,5	0,6	2,6	0,5	·	·	·	20,6	38,2	4,8	·	·	·	·	·	·	·	·	·	2,6	7,1	1,1	34,5	8,8	150,9			19	15	2	1
		Hochlantsch	1720	3,0	2,8	2,9	18,7	2,4	0,2	0,2	·	1,6	0,7	2,8	0,5	·	·	·	22,1	41,0	5,1	·	·	·	·	·	·	·	·	·	2,8	7,6	1,2	37,0	9,4	161,9			19	15	2	1
		Hochlantsch	1720	3,0	2,8	2,9	18,7	2,4	0,2	0,2	·	1,6	0,7	2,8	0,5	·	·	·	22,1	41,0	5,1	·	·	·	·	·	·	·	·	·	2,8	7,6	1,2	37,0	9,4	161,9			19	15	2	1

Flußgebiet	Ort	Seehöhe m	1	2	3	4	5	6	7	8	9	10	11	12	13	14	15	16	17	18	19	20	21	22	23	24	25	26	27	28	29	30	31	Monatssumme mm	% d. Norm.	Abweichung v. d. Norm.	Zahl der Tage mit Niederschl. ≥ 0.1 mm	≥ 1.0 mm	≥ 5.0 mm
Drau	Graz	369	4.5	3.7	2.2	12.8	2.4	3.0	1.7	0.4	0.4	·	1.1	0.4	0.1	·	·	19.2	15.1	4.6	0.0	·	·	·	·	·	7.1	·	·	5.7	0.2	21.9	5.3	108.0	140	+31	20	15	·
	Eidexberg	535	2.9	0.7	5.6	10.9	2.5	1.1	0.3	·	·	2.5	0.1	·	·	7.9	1.1	22.5	38.4	3.1	·	·	·	·	0.7	·	2.4	·	·	3.3	11.2	49.5	3.3	170.5			20	16	1
	Salzstiegel	1553	2.3	4.8	1.8	19.3	7.7	0.0	0.6	0.9	1.3	·	0.0	11.4	4.2	0.8	·	25.5	28.4	7.6	·	·	·	·	·	·	9.7	·	·	23.8	6.6	41.8	15.3	213.8			19	16	7
	Pack	1115	8.7	3.7	0.3	15.2	4.9	·	0.9	0.1	0.5	0.0	0.0	11.9	3.3	0.6	0.6	12.1	37.0	11.9	0.3	·	·	·	·	0.0	1.2	2.3	·	9.6	19.5	45.6	20.0	210.2			22	15	2
	Lankowitz	525	6.5	3.6	·	19.8	2.5	0.3	0.4	0.2	0.5	·		0.4	0.3	·	·	23.0	22.2	7.4	·	·	·	·	·	1.9	6.4	·	·	3.9	1.8	35.2	0.6	116.9	139	+33	19	12	·
	Ligist	392	5.6	2.3	5.2	9.5	3.2	0.3	0.6	0.1	·	·	1.5	·	·	·	·	16.1	36.3	17.0	·	·	·	·	·	4.2	8.0	·	·	10.3	5.0	35.8	8.3	159.3			18	15	·
	Dobl	350	4.0	4.1	·	1.8	7.5	·	3.2	1.8	0.4	·	2.5	·	4.2	·	·	14.5	27.0	6.0	·	·	·	·	·	1.8	1.2	·	·	1.3	0.5	19.0	5.4	106.2			18	16	·
Mur, Salm	Brendlhütte	1562	9.5	4.6	·	4.0	12.4	·	1.6	4.8	2.1	1.5	5.7	7.0	3.1	4.4	·	8.4	16.3	14.0	6.8	7.0	12.5	5.1	·	11.8	4.3	3.4	·	·	2.5	28.9	32.0	213.9			25	25	3
	Leutschach	352	2.0	5.5	·	3.4	13.5	13.1	12.0	1.3	1.5	·	·	10.7	9.2	·	·	17.3	6.5	15.1	3.7	·	·	·	·	14.1	·	·	·	·	·	21.7	9.4	163.0			17	17	·
	St. Nikolai im Sausal	344	1.1	3.4	3.2	14.1	14.4	6.4	1.3	1.2	7.4	0.1	·	·	4.0	·	·	11.2	24.7	4.8	1.4	0.1	·	·	·	3.4	4.6	·	·	8.2	4.6	17.7	6.4	143.7			22	20	·
	Deutschlandsberg	380	2.2	·	1.6	15.1	15.2	4.4	0.3	0.8	·	·	·	·	2.8	·	·	9.0	41.1	6.7	1.0		·	0.1	·	0.1	5.3	·	·	·	1.0	15.5	4.9	126.7	122	+23	18	14	·
	Stainz	340	2.3	4.7	1.7	14.2	13.7	2.0	2.3	0.4	1.7	0.6	0.8	2.3	2.0	·	0.0	14.7	35.3	5.3	1.1	0.0	·	·	·	0.6	4.6	·	·	11.2	18.2	47.0	9.1	195.8	236	+113	23	19	·
Mur	St. Peter a. O.	277	1.2	2.7	3.4	14.0	7.9	16.1	1.3	1.1	7.8	6.1	0.2	0.3	3.2	·	·	9.6	18.1	7.2	·	3.7	·	·	·	·	2.2	·	·	16.3	0.5	22.4	8.6	153.9			22	19	·
	Kirchbach	346	2.0	4.2	8.1	5.3	1.7	8.6	2.1	2.0	1.1	2.1	1.1	1.1	2.0	·	·	10.0	20.1	10.0	·	2.3	·	·	·	·	2.1	·	·	10.5	·	33.4	6.1	135.9	194	+66	21	21	·
	Gleichenberg, Bad	297	1.5	3.8	2.5	16.5	6.8	17.5	1.7	0.8	19.3	3.0	·	5.0	0.9	·	·	12.7	17.8	7.6	5.0	7.4	·	0.7	·	·	4.7	·	·	19.7	·	7.9	7.9	170.5	244	+101	22	19	·
	Radkersburg	206	1.8	4.7	1.5	14.2	8.6	15.8	2.8	1.2	3.9	4.2	·	1.6	1.4	0.2	0.2	4.9	18.9	3.5	1.4	0.2	·	·	·	·	2.9	·	·	17.6	·	4.6	2.4	119.6	161	+46	23	20	·
Drau	Sillian	1095	·	0.0	·	14.9	0.0	·	·	·	·	0.0	·	0.0	0.0	·	·	·	3.5	37.4	·	·	·	·	·	·	5.9	·	·	·	2.0	3.0	42.1	0.0	108.8			7	7	1
	Innervillgraten	1375	0.7	0.5	1.3	8.4	·	·	·	·	2.9	·	·	5.4	0.3	·	·	·	9.4	55.6	3.2	·	·	·	·	·	6.6	·	0.7	0.4	1.3	3.4	46.4	3.1	149.6	190	+71	12	12	1
	Anras	1261	0.5	1.8	1.0	14.0	·	·	·	·	·	0.5	·	2.5	·	·	·	·	7.8	27.0	5.0	·	·	·	·	0.5	6.5	·	0.2	0.6	3.0	3.6	39.6	1.6	115.5			12	12	2
Isel	Prägraten	1303	·	2.2	·	2.8	·	·	·	·	0.4	·	·	·	·	·	·	·	5.0	24.0	·	·	·	·	·	·	2.0	·	·	·	6.3	7.0	20.4	11.4	51.5	112	+ 9	10	9	1
	Matrei in Osttirol	973	·	1.4	·	1.7	3.8	0.5	·	·	·	·	·	·	·	1.6	2.4	·	2.8	38.4	7.5	5.6	·	·	·	·	·	·	·	·	3.4	4.2	18.6	16.4	110.3	165	+63	14	14	2
	St. Jakob i. Defereggt.	1410	2.3	0.9	2.4	5.8	·	·	·	·	·	0.3	·	0.3	0.0	·	·	·	4.8	44.2	5.2	·	·	·	·	·	1.5	·	·	·	·	3.5	30.6	2.9	105.3			13	10	3
	Kals	1321	0.0	2.0	1.6	4.8	1.5	2.6	·	·	·	·	·	0.2	0.0	·	0.1	·	3.5	20.5	3.6	2.1	0.2	·	·	·	·	·	·	·	1.5	4.2	24.2	17.4	90.1			16	13	1
	St. Johann im Walde	732	0.8	0.6	0.4	6.0	·	·	·	0.6	·	·	·	2.6	·	·	·	·	6.7	34.2	3.6	·	·	·	·	·	1.1	·	·	·	2.3	2.7	8.0	42.0	111.6	164	+54	14	10	·
Drau	Lienz	680	0.2	0.0	1.1	8.9	0.0	·	·	·	0.0	·	1.5	0.1	·	0.0	·	1.5	38.6	5.6	0.0	·	·	·	·	·	7.2	0.0	·	0.0	3.9	9.1	40.9	1.9	120.1			13	11	2
	Iselsberg	1200	nicht beobachtet																																				
	Oberdrauburg	610	2.6	6.2	3.0	30.5	·	·	·	·	0.4	·	0.9	·	·	·	·	0.2	31.1	14.0	·	·	·	·	·	0.2	8.7	·	·	0.6	5.2	1.9	39.3	0.7	145.5	137	+40	16	10	1
	Greifenburg	635	2.1	3.9	2.7	13.9	1.0	·	·	·	·	·	·	·	2.0	·	·	·	22.4	10.0	·	·	·	·	·	1.0	15.4	2.0	·	·	2.1	5.3	47.9	·	132.2			14	14	1
	Sachsenburg	561	2.4	5.6	1.2	17.1	·	·	·	·	0.1	·	·	0.0	0.0	·	·	·	27.2	1.7	·	·	·	·	·	0.0	0.0	0.0	·	2.7	1.6	29.1	·	90.7			10	9	·
Möll	Heiligenblut	1275	·	1.1	2.1	6.0	0.5	0.6	·	·	·	·	·	1.2	·	0.1	·	6.7	27.3	9.7	4.8	·	·	·	·	·	·	·	·	0.9	2.9	33.1	3.8	100.6	165	+60	15	11	3
	Döllach	1008	Stelle aufgehoben																																				
	Stall	820	nicht beobachtet																																				
	Groß Fragant	1780	·	17.0	3.0	19.7	·	·	·	·	·	·	2.0	0.2	·	1.1	·	2.4	34.5	4.3	·	·	·	·	·	1.4	·	·	·	3.3	2.9	45.3	7.0	144.1			14	13	2
	Mallnitz	1185	0.4	1.5	1.6	11.5	·	0.1	·	·	·	·	·	1.6	0.3	·	·	6.8	29.1	4.6	4.7	·	·	·	·	3.5	·	·	·	0.2	1.3	28.6	7.0	101.6	136	+26	16	12	2
	Obervellach	686	·	2.3	·	11.8	·	·	·	·	2.1	·	·	0.2	·	·	0.5	4.1	34.0	4.2	1.6	·	·	·	·	·	·	·	·	1.6	·	30.2	6.0	98.6	128	+22	12	10	1
	Teuchl	1260	3.6	6.6	1.6	22.0	·	·	·	·	1.4	·	0.2	0.0	0.0	·	·	1.0	37.7	1.4	·	·	·	·	·	0.6	·	·	·	8.6	5.4	43.6	4.3	137.8			14	12	2
Lieser	St. Peter i. Katschtale	1219	5.5	2.7	·	13.2	·	·	·	1.2	0.5	·	·	1.3	·	1.9	·	1.1	16.8	9.3	0.6	·	·	·	·	7.7	·	·	·	2.0	7.4	21.6	·	92.8			15	13	2
	Kremsalpe	1518	11.7	6.2	0.1	8.8	·	·	·	·	·	·	10.1	1.1	0.7	1.2	5.9	·	18.4	5.6	0.4	·	·	·	·	7.4	·	·	·	12.8	6.2	30.4	2.8	129.8			17	14	3
	Gmünd	732	7.0	3.4	·	11.7	·	·	·	·	·	·	·	0.2	·	·	·	1.4	27.6	0.3	·	·	·	·	1.2	6.3	·	·	·	9.5	2.9	21.1	·	92.6			12	10	·
	Millstätter Alpe	1446	12.2	14.0	2.0	16.2	·	·	·	·	2.8	1.2	3.4	2.1	·	0.1	0.2	2.2	35.4	4.3	0.2	·	·	2.8	·	2.0	5.2	·	·	9.2	1.4	30.5	3.2	150.6			21	18	4
	Radentheiin	685	12.4	·	·	10.6	·	·	·	·	0.0	·	·	0.0	·	·	·	·	27.2	·	·	·	·	·	·	·	5.1	·	·	8.0	0.0	30.0	·	95.3			9	9	·
	Millstatt	610	4.6	·	3.0	3.7	·	·	·	·	3.6	0.0	·	0.0	·	·	·	1.9	18.6	1.6	·	·	·	·	·	·	4.2	·	·	5.7	5.3	30.8	·	82.5	115	+11	11	11	·
Drau	Paternion	520	5.2	1.5	2.3	0.5	0.3	·	·	·	0.0	·	·	4.4	0.0	·	·	1.1	13.5	1.6	0.0	·	·	·	·	·	0.0	·	·	·	·	23.0	3.1	56.5			11	9	·
	Techendorf	986	6.0	8.5	6.0	18.6	·	·	·	·	0.1	0.1	·	·	·	·	·	·	18.3	2.1	·	·	·	1.4	0.0	6.0	3.4	·	·	4.0	7.7	35.0	·	110.2	102	+ 2	14	11	·
	Villach-Vassach	535	3.1	2.5	0.3	6.8	0.6	·	·	·	0.4	·	·	2.8	3.5	·	·	0.4	12.7	3.2	·	·	·	·	·	6.6	0.0	10.9	·	·	·	26.6	7.4	88.3	85	-12	15	11	·
	Bleiberg	904	5.2	4.0	1.2	25.6	4.8	·	·	·	0.1	0.3	·	3.1	2.9	·	·	0.3	15.7	6.2	·	·	·	·	0.5	·	·	0.6	1.2	·	·	36.9	9.8	124.4	118	+22	17	17	1
	Afritz-Gasen	715	2.5	2.3	·	8.8	1.5	·	·	·	·	·	·	2.0	3.6	·	·	6.0	16.5	3.7	·	·	3.5	·	2.2	·	12.4	2.0	·	·	·	23.5	6.1	94.6			15	14	·

Flußgebiet	Ort	Seehöhe m	1	2	3	4	5	6	7	8	9	10	11	12	13	14	15	16	17	18	19	20	21	22	23	24	25	26	27	28	29	30	31	Monatssumme mm	% v. Mittel	Abweichung v. d. Mittel	Zahl der Tage mit Niederschl. ≥ 0,1	≥ 1,0	≥ 10,0	≥ 50
Drau	Ossiach	518	0,0	1,5	·	3,8	4,2	·	·	·	·	·	·	4,2	1,9	·	·	3,2	12,2	3,2	3,4	·	·	1,2	0,8	·	6,2	·	·	·	·	20,6	7,2	75,6			15	14	·	·
	Obertilliach	1446	·	1,9	4,4	15,4	·	·	·	·	1,6	·	1,0	1,4	0,3	·	·	·	28,0	7,0	·	·	·	·	0,9	5,5	·	·	1,3	2,6	·	45,1	1,0	119,4	109	+ 9	15	13	2	2
	Luggau	1179	·	3,4	6,2	29,2	·	·	·	·	1,4	·	2,6	·	4,4	·	·	0,4	4,4	24,8	·	·	·	·	2,2	7,8	·	·	1,8	7,8	0,8	52,8	·	150,0	134	+38	15	13	2	3
	Kornat	1055	4,8	·	2,0	5,0	·	·	·	·	1,9	·	1,8	1,6	0,8	·	·	1,6	37,2	4,5	·	·	·	·	·	5,7	·	·	1,5	7,4	·	41,6	·	117,4			14	13	·	·
	Kötschach	708	·	2,4	22,0	25,4	·	·	·	·	·	·	1,6	·	0,2	·	·	·	38,4	3,4	·	·	·	·	·	9,2	2,1	·	2,0	15,3	2,2	42,7	·	166,9	137	+45	13	12	2	1
	Waidegg	620	5,8	6,2	3,6	28,7	·	·	·	·	·	·	·	0,4	2,1	·	0,4	·	32,4	3,6	·	·	·	·	·	4,9	0,7	·	0,3	2,7	11,3	34,7	·	138,0	115	+18	15	11	1	1
	Naßfeldhütte	1518	26,7	17,6	5,2	50,2	1,4	0,8	·	·	·	·	·	1,5	9,6	·	·	3,3	33,0	5,0	·	·	1,3	2,4	0,4	0,3	·	·	·	·	·	49,0	·	207,7			16	13	1	3
	Presseggen	575	3,3	5,3	2,6	15,1	·	·	·	·	0,0	0,0	1,5	3,2	2,2	·	0,0	0,1	15,8	4,9	·	·	·	0,6	0,8	0,6	1,5	·	0,0	1,0	18,2	35,1	1,5	113,3			18	14	·	·
	Feistritz a.d. Gail	620	2,0	1,7	2,0	18,7	4,1	·	·	·	·	0,0	2,2	3,8	5,8	·	0,1	·	13,6	3,3	·	·	·	0,3	1,5	0,0	1,6	·	·	·	1,8	33,1	5,5	101,1	102	+ 2	17	15	·	·
	Arnoldstein	579	3,1	3,9	1,3	18,0	3,5	·	·	·	·	·	·	6,0	3,6	·	·	·	17,8	4,6	·	·	·	0,4	·	0,6	4,6	·	·	·	0,4	41,5	6,1	114,6	102	+ 3	15	12	·	·
	Latschach	616	1,5	5,5	1,4	6,3	6,1	·	·	·	·	·	·	0,6	0,5	·	·	0,1	18,6	2,0	0,9	·	1,2	0,2	1,5	0,7	0,0	·	·	·	·	29,2	11,9	88,2			17	11	·	·
Gail und Gurk	Klagenfurterhütte	1663	21,5	40,8	10,0	28,7	2,7	0,0	0,8	0,0	1,2	0,0	0,4	4,4	2,1	0,7	0,2	·	23,3	13,3	7,7	0,0	1,5	3,0	1,8	12,6	·	·	·	0,2	0,8	45,6	24,5	247,8			23	17	5	6
	Kirschentheuer	437	8,0	4,0	·	6,2	2,0	·	·	·	·	·	0,1	·	0,2	·	·	2,0	12,8	3,5	2,8	·	·	·	0,2	1,8	·	·	·	0,6	4,0	14,8	7,2	65,2			16	12	·	·
	Neu St. Leonhard	700	4,2	7,0	5,0	18,0	3,2	·	·	·	·	1,0	2,5	·	7,2	·	·	·	20,5	10,0	5,4	·	0,0	·	·	6,3	·	·	·	·	1,5	28,4	12,6	132,8			15	15	·	·
	Seeberg	1075	1,4	11,4	0,6	11,9	10,7	·	·	0,5	1,0	1,4	0,0	6,8	0,0	0,9	·	·	15,2	11,7	8,8	·	·	0,1	0,6	2,0	0,4	0,0	·	0,3	0,7	24,2	7,9	118,5			21	13	2	·
	Obir	2044	0,6	3,3	0,7	12,0	5,8	·	·	0,3	1,9	3,5	0,0	13,2	0,1	1,4	0,2	4,0	15,0	8,4	26,2	·	·	0,3	1,6	6,6	1,4	0,8	·	0,1	1,9	16,8	13,4	140,3	115	+18	25	17	12	22
	Eisenkappel	558	0,4	3,2	·	7,7	7,9	·	·	0,3	·	3,5	0,2	7,4	0,2	·	·	0,7	7,6	7,7	6,1	·	·	8,6	0,7	·	1,0	1,8	·	1,0	0,7	18,9	4,1	89,7	79	-24	21	14	·	·
Gurk	Ebene Reichenau	1059	6,9	2,7	0,7	10,7	·	·	·	·	·	1,6	5,4	5,4	0,4	·	·	2,3	27,5	4,3	0,6	·	·	·	·	5,2	2,7	·	·	3,2	12,8	34,8	2,9	130,1	140	+37	18	15	1	·
	Sirnitz	833	0,0	6,0	1,6	11,3	·	·	·	·	·	·	3,0	1,7	·	·	·	0,6	20,6	2,3	·	·	·	·	3,1	18,8	5,3	·	·	9,4	13,5	20,2	3,5	120,9			15	14	·	·
	Weitensfeld	705	nicht beobachtet																																					
	Grades	863	7,5	5,2	0,5	8,2	·	·	·	·	·	3,0	·	8,2	·	1,4	·	·	28,1	4,5	·	·	·	·	·	1,7	1,0	·	·	12,4	0,4	17,1	5,7	104,9	125	+21	15	13	1	·
	Neumarkt i. St.	827	0,9	0,9	0,1	9,2	·	·	·	·	0,0	·	1,7	0,1	0,0	·	·	21,5	29,0	2,5	0,0	·	·	·	·	0,2	6,9	·	·	8,0	0,4	13,6	1,8	96,8	132	+24	15	9	1	·
	Friesach	620	·	1,4	·	5,0	·	·	·	·	·	0,0	·	6,0	·	1,2	·	·	24,0	0,2	0,6	0,5	·	0,3	·	3,2	1,4	·	·	6,3	3,0	18,0	7,0	76,1			15	11	·	·
	Althofen	728	Beob. Stelle aufgehoben																																					
	St. Margarethen	1080	·	4,9	·	11,3	·	·	·	·	·	4,5	15,1	·	·	0,2	·	16,5	25,6	8,1	·	·	·	·	·	0,2	4,3	·	·	23,1	·	20,4	7,3	141,5	167	+57	13	11	1	1
	Knappenberg	1054	Beob. Stelle aufgehoben																																					
	Eberstein	570	·	9,8	·	6,8	·	·	·	·	·	3,1	0,9	·	0,3	·	·	3,1	8,3	2,2	·	·	·	·	·	·	·	0,0	0,0	·	·	·	·	64,5			(16)	11	·	·
	Freudenberg	480	0,1	1,1	·	8,6	1,9	·	·	·	0,1	0,8	·	·	0,0	·	·	2,2	9,5	2,5	0,2	·	0,2	·	1,0	3,6	1,9	·	·	1,5	·	6,4	16,6	58,2			17	12	·	·
	Radweg	634	0,5	0,7	0,8	6,0	1,2	·	0,0	·	0,0	0,7	·	·	·	·	6,3	0,6	13,6	1,3	·	·	3,6	·	·	·	·	·	·	1,8	0,4	17,0	4,8	59,7	69	-26	15	9	·	·
	St. Veit a.d. Glan	480	1,8	1,4	·	14,5	·	·	·	·	·	1,0	0,3	0,9	·	·	·	0,0	13,9	1,8	·	·	·	·	3,6	11,9	1,3	·	·	11,1	0,5	27,5	29,6	122,7	150	+41	16	12	·	·
	Dreifaltigkeit	1060	nicht beobachtet																																					
	Ulrichsberg	1015	nicht beobachtet																																					
	Pörtschach	464	·	2,0	·	6,6	5,0	·	·	·	·	·	2,3	·	·	·	·	·	60,0	0,4	·	·	·	·	2,6	·	·	·	·	0,4	·	21,8	8,0	57,1	67	-28	10	9	·	·
	Klagenfurt	446	0,0	1,8	0,0	7,1	4,5	·	·	·	0,0	·	0,5	0,0	0,8	0,0	·	2,1	8,9	0,6	1,1	·	·	1,2	0,3	0,0	0,0	·	·	0,0	3,5	6,8	3,6	45,0	51	-44	14	10	·	·
	Keutschach	580	0,4	2,6	0,4	7,2	1,6	0,1	·	0,0	0,0	·	0,3	·	1,1	·	0,0	·	10,3	0,8	0,6	0,0	0,0	·	·	·	·	·	·	·	1,8	16,7	9,5	53,4			14	8	·	·
	Radsberg	777	·	3,1	·	7,6	4,7	·	·	·	·	·	·	·	·	·	·	10,1	8,5	2,9	2,2	·	·	5,6	·	·	·	·	·	·	11,2	10,6	5,9	72,4			11	11	·	·
Drau	Klopein	464	·	1,7	·	7,0	5,1	·	·	0,2	·	6,0	·	0,8	·	·	·	·	6,0	5,5	·	·	·	·	2,0	0,6	·	·	·	·	17,7	28,7	8,5	89,6			13	10	·	·
	Völkermarkt	461	·	0,6	·	9,0	4,6	·	·	0,3	0,1	3,5	0,2	3,7	1,8	·	·	2,1	4,3	1,6	0,2	·	·	0,3	1,9	6,6	1,3	·	·	0,7	13,1	31,6	9,5	97,0	114	+12	21	14	·	·
	Petzen (Bleiburg, H.)	2000	13,2	3,8	4,3	19,3	8,5	4,6	1,1	8,6	2,4	·	8,4	4,8	3,2	1,2	7,6	12,8	·	·	·	·	·	48,3	·	13,4	·	·	·	35,0	40,0	64,3	55,6	360,4			21	21	11	10
	St. Michael ob Bleiburg	500	·	·	·	9,5	2,8	1,2	·	·	1,6	·	·	2,5	0,5	·	·	2,8	6,3	2,5	·	·	·	·	·	·	5,4	·	·	·	18,2	30,8	9,8	93,1			13	13	·	·
Lavant	Reichenfels	800	1,0	2,2	1,5	11,0	0,6	0,0	0,0	0,0	0,2	0,3	0,1	2,5	1,6	0,1	0,3	24,1	28,9	4,7	7,8	·	·	·	·	0,9	9,1	·	·	3,0	1,5	19,8	5,5	121,7			22	15	2	·
	Preblau	792	·	5,9	1,9	14,1	5,9	·	·	·	·	·	·	2,1	0,2	·	1,2	18,5	27,9	6,4	·	·	·	·	·	1,1	8,5	·	·	6,6	0,3	2,5	25,0	118,1			16	14	·	·
	Preitenegg	1074	4,0	3,4	2,1	11,9	3,9	·	0,8	0,5	·	16,4	0,1	9,1	·	·	9,5	13,4	12,0	16,7	0,1	·	·	0,1	·	1,6	0,0	·	·	5,1	9,2	29,7	23,2	172,8			21	16	2	1
	Wolfsberg	447	·	3,2	5,4	14,2	·	·	·	·	·	0,4	·	1,0	·	0,7	0,2	20,4	7,1	3,2	·	·	·	0,4	·	5,2	3,1	·	·	13,0	10,2	11,4	2,1	101,2	139	+28	17	13	·	·
	St. Ulrich	560	·	3,5	1,0	14,4	2,4	·	0,0	·	0,0	0,4	·	1,0	0,0	0,6	0,2	5,1	15,8	0,0	0,1	·	·	0,2	·	6,5	5,2	·	·	0,7	0,4	20,8	0,4	78,7			18	10	·	·
	Pustritz	788	·	2,5	·	15,7	6,5	·	·	·	0,4	3,3	·	4,7	0,5	1,2	·	11,6	12,3	4,7	·	·	·	0,0	0,0	0,9	·	·	·	0,3	1,7	18,4	11,8	96,5			16	12	·	·
	St. Paul i. L.	416	·	0,0	1,0	15,0	2,9	·	0,6	·	·	1,0	·	0,8	·	0,5	·	2,4	13,2	3,2	0,1	·	·	·	·	5,0	3,7	·	·	·	1,9	22,2	9,2	82,9	105	+ 4	16	12	·	·

Die Niederschläge im Juni 1940.

Allgemeine Übersicht: Der Monat war fast im ganzen Reich zu niederschlagsarm.

Am 1. morgens verlief ein Keil hohen Druckes vom Azorenhoch aus über Frankreich, Großbritannien und die Nordsee nach Mittelskandinavien. Unter seinem Einfluß hatte das Reich zunächst bei meist mäßigen nordwestlichen Winden kühles und trübes Wetter, das in Mittel- und Süddeutschland sowie in der Ostmark meist noch regnerisch war. Im ostbayrischen und ostmärkischen Alpenvorland wurden auch am 1. morgens noch verbreitet Starkregen, stellenweise bis über 90 mm gemessen. Auch während der nächsten 24 Stunden gingen in diesem Gebiet noch vielfach Starkregen von 10 bis 30 mm nieder. Die Abschnürung des Hochdruckkeils westlich der Biskaya-See und die Verlagerung des vorübergehend selbständig gewordenen Hochs nach der Nordsee brachten dem Reich in den nächsten Tagen unter Aufheiterung und Abflauen der Winde wärmeres, vorwiegend trockenes Wetter. Jedoch traten gelegentlich verbreitet Nebel und Hochnebel auf. Nur die Ostmark erhielt an einigen Tagen schwache, stellenweise mäßige Niederschläge, z. T. bei Gewittern. Auf der Rückseite eines Tiefs, das mehrere Tage über Finnland und Nordwestrußland lagerte, drangen ab 8. unter Luftdruckanstieg kältere Luftmassen südwärts vor. Sie brachten Ostdeutschland bis zum 10. Abkühlung. Das Reich lag bis zur Mitte des Monats bei geringen Luftdruckunterschieden zwischen dem thermisch aufgebauten Hoch im Osten und dem wieder bis Frankreich und Südengland vorgestoßenen Azorenhoch im Westen. Vielfach traten bei wechselnder Bewölkung vom 10. bis 16. Gewitter auf. Der 12. bis 17. brachte Nordwest- und Süddeutschland sowie der Ostmark verbreitet schwache bis mäßige Niederschläge. Auch Starkregen von über 10 mm in 24 Stunden wurden von zahlreichen Stationen gemeldet, vereinzelt solche bis 80 mm, am 15. auch aus den Sudeten. Am 16. hatte sich eine Hochdruckbrücke gebildet, die sich vom Azorenhoch über Nordwesteuropa, die Nordsee und Südskandinavien nach Finnland erstreckte. Norddeutschland hatte unter ihrem Einfluß bis zum 21. vorwiegend heiteres, schwachwindiges Wetter bei keinen oder geringen Niederschlägen. Hingegen fielen in Süddeutschland und in der Ostmark unter dem Einfluß von südwärts vorbeiziehenden Tiefs bei wechselnder Bewölkung häufiger kräftige Niederschläge, vielfach bei Gewittern. Vom 19. ab wurde die Hochdruckbrücke in ihrem nordöstlichen Teil abgebaut. Damit wurde für die nordwärts der Hochdruckbrücke vorüberziehenden Störungen der Weg nach Mitteleuropa frei. Vom 21. bis 27. lag das Reich wieder bei meist geringen, nur vorübergehend sich etwas verschärfenden Luftdruckunterschieden in einer Tiefdruckrinne zwischen dem ostatlantischen und dem russischen Hoch. Bereits der 21. brachte Süddeutschland und der Ostmark, der 22. bis 25. mit einem Höhepunkt am 22. dem ganzen Reich bei wechselnder Bewölkung verbreitet Gewitter mit meist schwachen bis mäßigen Niederschlägen, aber auch Starkregen von 10 bis reichlich 50 mm, besonders am 24. und 25. Ab 24. war nach Mitteleuropa von Nordwesten her maritime Kaltluft eingeflossen. Sie hatte dem Reich einen kräftigen Temperaturfall meist bis zum 27. gebracht. Dieser Zustrom kalter Luft hatte allmählich ein Luftdruckhoch aufgebaut, das am 28. als selbständiges Hoch von der Biskaya-See bis Nordskandinavien reichte und seine Lage bis zum Schluß des Monats nur wenig änderte. Die Tagesmittel der Temperatur stiegen am 29. und 30. wieder kräftig an und lagen in Norddeutschland am 30. meist erheblich über den normalen Werten. Das Wetter war, abgesehen von der Norddeutschen Tiefebene, meist regnerisch mit verbreiteten Gewittern geblieben, namentlich am 30.

Die Monatsniederschläge stiegen im allgemeinen von Osten nach Westen und von Norden nach Süden an. Sie waren am niedrigsten mit weniger als 25 mm in fast ganz Ostpreußen, dem östlichen Hinterpommern, dem Nordosten Schlesiens sowie dem Norden und Osten von Schleswig-Holstein. Im übrigen Norddeutschland und in Mitteldeutschland bis zur Linie Essen-Kassel-Dresden lagen die Niederschläge meist zwischen 25 und 50 mm. Im Bereich der Mittelgebirge, dem anschließenden Teil von Süddeutschland und dem größten Teil der Ostmark fielen 50 bis 100 mm. Mehr als 100 mm fielen im Süden von Süddeutschland und dem ostmärkischen Alpenvorland, über 150 mm im südlichen Schwarzwald. — Über den Normalwerten lagen die Monatsniederschläge nur vom Sauerland bis Westerwald, vom Schwarzwald bis zur Rauhen Alb, in Oberfranken und im ostmärkischen Donautal. Unter 50 v. H. blieben die Niederschläge überwiegend im nördlichen und östlichen Schleswig-Holstein, südlich des Harzes, im ostelbischen Land Sachsen, dem nördlichen Schlesien, der Neumark, dem östlichen Hinterpommern und in fast ganz Ostpreußen. — Die Zahl der Regentage war fast ausnahmslos zu gering, in den regenarmen Gebieten um 8 bis 10. — Eine zusammenhängende Schneedecke trugen nur noch die höchsten Alpengipfel; nur auf diesen fiel auch Neuschnee. — Gewitter traten, wie bereits erwähnt, häufiger auf, weit verbreitet namentlich am 12. sowie vom 21. bis 25. und am 30.

Erläuterungen zu den Tabellen: Es bedeutet: ein Punkt, daß kein Niederschlag gefallen ist; 0.0, daß die Menge unmeßbar (unter 0.05 mm) war; ein Strich, daß eine Messung nicht ausgeführt wurde; ein schräger Strich in der oberen rechten Ecke, daß eine Schneedecke um 7^h vorhanden war; diese Eintragung erfolgt aber nur bei Stationen, die regelmäßige Messungen der Schneedecke (⊠) durchführen und an der Eintragung eines Wertes in der letzten Spalte kenntlich sind. — Der Berechnung der Prozente des Normalwertes und der Abweichung vom Normalwert sind die Mittelwerte 1891—1930 zugrunde gelegt. — Als Tage mit Schnee (⊠) wurden alle Tage gezählt, an denen der Niederschlag von Schnee oder von Regen und Schnee herrührte und die Tagesmenge mindestens 0.1 mm betrug, als Tage mit ⊠ die Tage, an denen um 7^h eine Schneedecke lag, für Punkt und Strich gelten die vorstehenden Erklärungen entsprechend. — Eingeklammerte Werte ( ) sind ergänzt. — Eine Zahl unter einer Klammer (⌣) gibt die Gesamtmenge mehrerer Tage.

Im vorliegenden Bericht werden die täglichen und Monatsmengen des Niederschlags von nur einem Teil der im Deutschen Reich vorhandenen Stationen veröffentlicht. Die Monats- und Jahresmengen von sämtlichen Stationen können dem später erscheinenden Schlußheft des Deutschen Meteorologischen Jahrbuchs 1940, Teil III, entnommen werden.

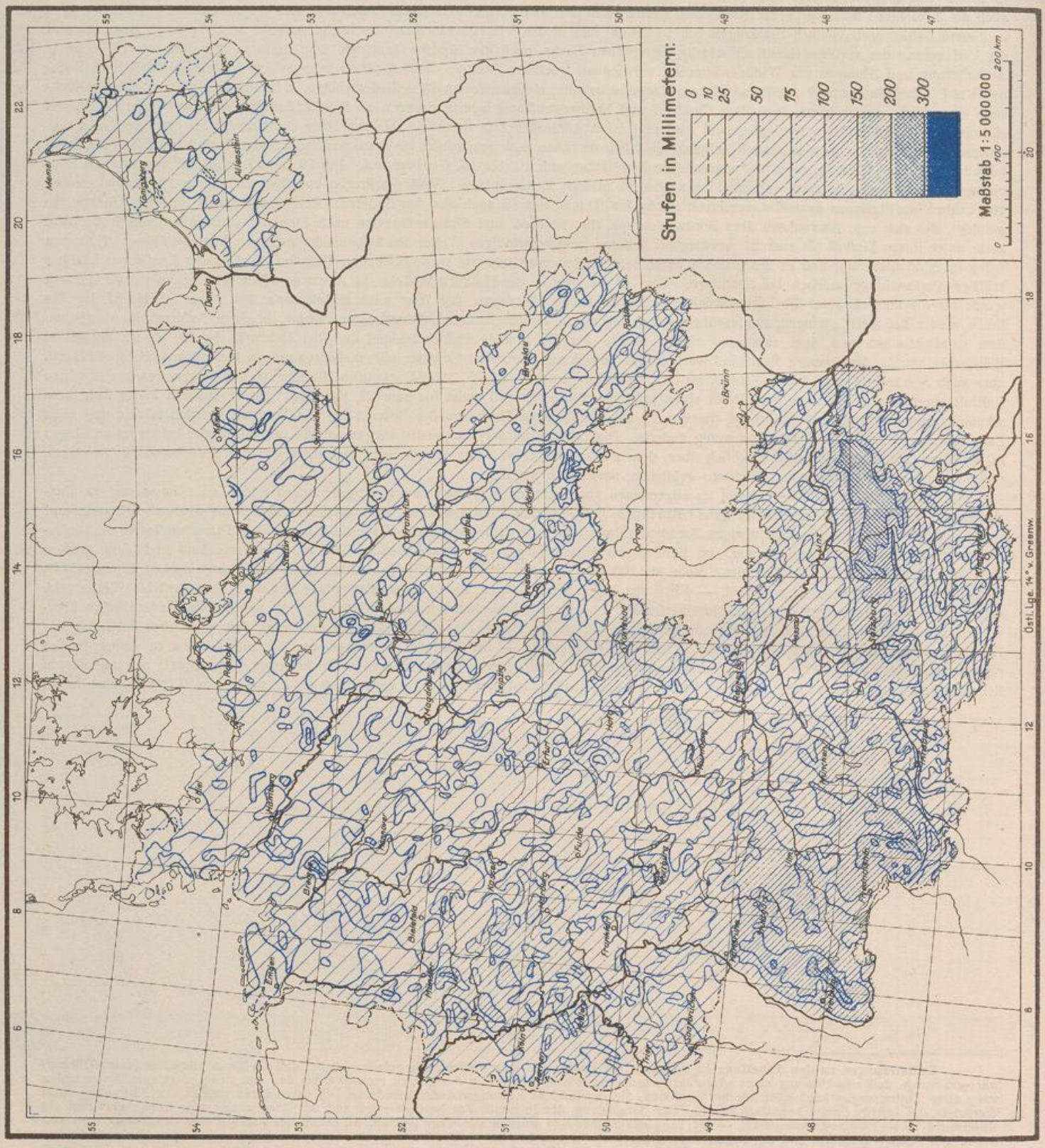
Stufen in Millimetern:
0
10
25
50
75
100
150
200
300
Maßstab 1:5 000 000
0
100
200 km
Östl. Lge. 14° v. Greenw.

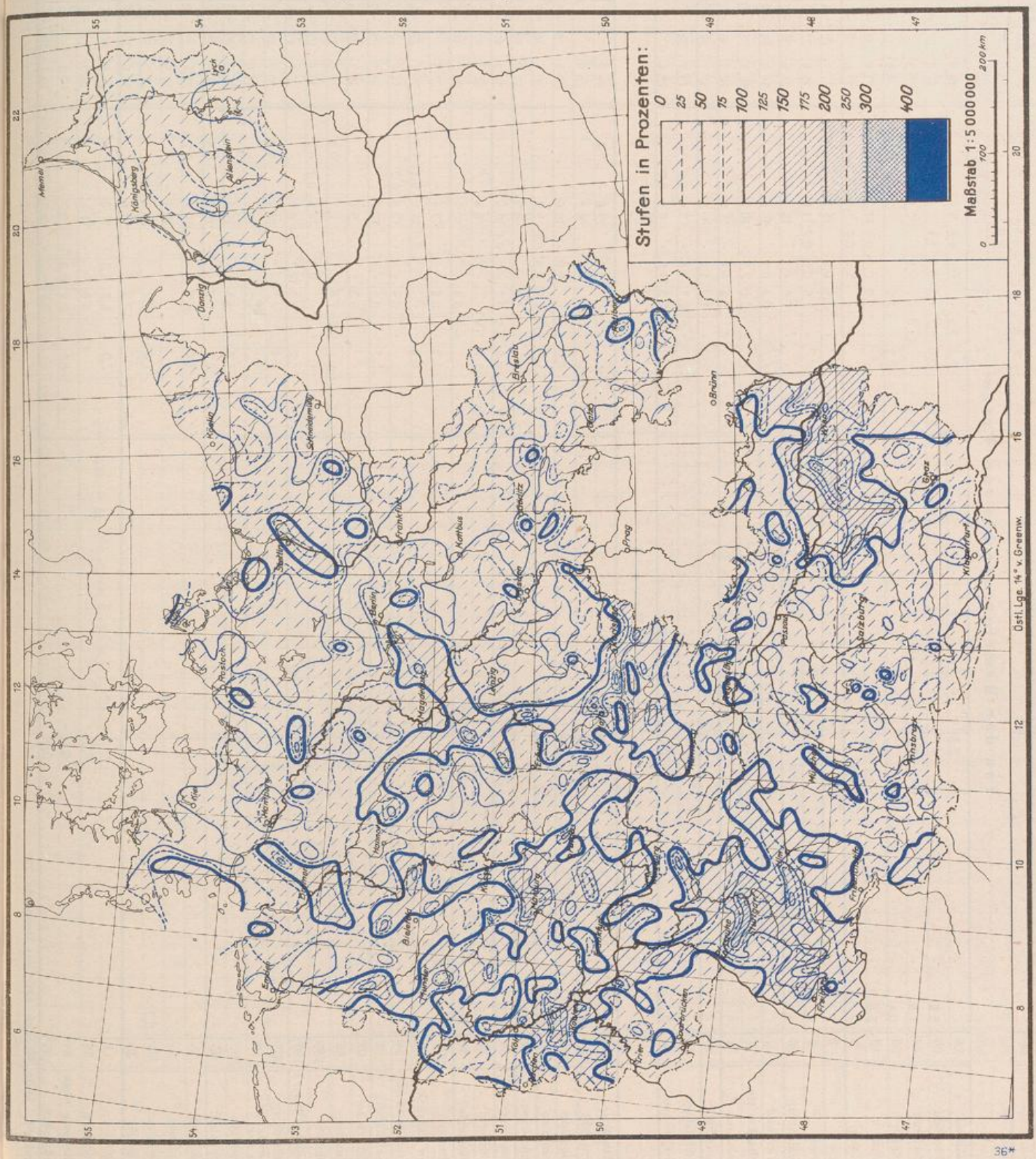
Stufen in Prozenten:
0
25
50
75
100
125
150
175
200
250
300
400
Maßstab 1:5 000 000
0
100
200 km
Ostl. Lge. 14° v. Greenw.

Flußgebiet		Ort	See-höhe m	1	2	3	4	5	6	7	8	9	10	11	12	13	14	15	16	17	18	19	20	21	22	23	24	25	26	27	28	29	30	31	Monatssumme mm	% d. Norm.	Abweichung v. d. Norm.	Zahl der Tage mit Niederschl. ≥0.1	≥1.0	✳ ≥0.1	⊠
Von der Memelgrenze bis zum Pregel																																							
Memel	Grenze—Mündung	~~Trappen~~ *	20	·	·	·	·	·	·	·	·	·	2.5	·	·	·	·	·	·	·	·	·	·	·	·	1.8	7.5	·	0.5	4.8	1.6	·	·	18.7			6	5	·	·
		Ebenrode	66	5.6	·	·	·	·	·	·	·	·	·	·	·	·	·	·	·	·	·	·	·	1.8	·	0.0	0.2	1.3	0.7	1.1	9.1	·	·	19.8	31	-44	7	5	·	·
		Wetterau	42	1.5	·	·	·	·	·	·	·	·	2.5	·	·	·	·	·	·	·	·	·	·	0.9	·	·	13.0	·	1.6	·	0.8	·	·	20.3	32	-43	6	4	·	·
		Beiningen	52	0.4	·	·	·	·	·	0.6	·	·	·	·	·	·	·	·	·	·	·	·	·	·	·	0.2	·	2.1	·	·	5.2	·	0.0	8.5	13	-55	5	2	·	·
		Tilsit	12	5.8	·	·	·	·	·	·	·	·	0.5	·	·	·	·	·	·	·	·	·	·	·	·	·	·	0.0	0.0	0.0	17.1	·	·	23.4	33	-47	3	2	·	·
		Kloken	3	·	·	·	·	·	·	·	·	1.0	·	·	·	·	·	·	·	·	·	·	·	·	·	·	·	·	1.0	0.2	9.8	·	·	12.0	18	-54	3	2	·	·
Kurisches Haff	H.	Inse	1	·	·	·	·	·	·	·	·	·	·	·	·	·	·	·	·	·	·	·	·	·	·	·	·	1.6	0.0	·	15.5	·	·	17.1	28	-44	2	2	·	·
	Gilge u. Nem.	Erlen	1	·	·	·	·	·	·	·	·	·	·	·	·	·	·	·	·	·	·	·	·	·	·	·	1.6	0.0	0.2	13.6	·	·	15.4	23	-52	3	2	·	·
		Lindenberg	20	7.0	·	·	·	·	·	·	·	·	·	·	·	·	·	·	·	·	·	·	·	·	·	·	·	1.6	·	·	16.0	·	·	24.6	34	-46	3	3	·	
	D.	Erlenwald	2	·	·	·	·	·	·	·	·	·	·	·	·	·	·	·	·	·	·	·	·	·	·	·	·	0.2	0.1	·	14.6	·	·	14.9	24	-47	3	1	·	·
	Haff	Schaaksvitte	1	·	·	·	·	·	·	1.5	·	·	·	·	·	·	·	·	·	·	·	·	·	·	·	·	·	2.0	2.9	·	10.2	·	·	16.6	31	-37	4	4	·	·
		Rossitten (Ort)	4	·	·	·	·	·	·	·	·	·	·	·	·	·	·	·	·	·	·	·	·	·	·	·	·	0.5	4.4	·	11.8	·	·	16.7	36	-20	3	2	·	·
O.	O.	Rauschen	40	·	·	·	·	·	·	·	·	·	·	·	·	·	·	·	·	·	·	·	·	·	·	·	·	1.7	1.0	·	9.5	·	·	12.2	24	-38	3	3	·	·
Fr. Haff	Fr. Haff	Fischhausen	11	·	·	·	·	·	·	·	·	·	·	·	·	·	·	·	·	·	·	·	·	·	·	·	·	2.1	3.4	·	7.4	0.8		13.7	25	-40	4	3	·	·
		Drugthenen	85	0.0	·	·	·	·	·	·	·	·	0.2	·	·	·	·	·	·	·	·	·	·	·	·	·	·	6.5	11.8	·	6.9	0.0	·	25.4			4	3	·	·
Pregel																																							
Angerapp	Angerapp	~~Lötzen~~ ++	~~120~~	·	·	·	·	·	·	·	·	·	·	·	·	·	·	·	·	·	·	·	·	·	·	·	·	·	0.0	·	22.6	·	7.2	29.8			2	2	·	·
		Arnswald	224	22.1	·	·	·	·	·	·	·	·	·	·	·	·	·	·	·	·	·	·	·	·	·	·	·	·	·	·	6.7	·	·	28.8			2	2	·	·
		Angerapp	73	8.5	·	·	·	·	·	·	·	·	0.0	·	·	·	·	·	·	·	·	·	·	·	·	0.0	2.1	·	0.0	·	10.0	·	·	20.6	30	-48	3	3	·	·
	Pissa	Rominten	180	8.9	·	·	·	·	·	·	·	·	·	·	·	·	·	·	·	·	·	·	·	·	·	·	0.7	4.4	0.3	0.2	5.9	·	·	20.4	25	-61	6	3	·	·
		Gumbinnen	47	1.0	·	·	·	·	·	·	·	·	·	·	·	·	·	·	·	·	·	·	·	·	·	·	·	1.9	·	·	8.9	·	·	11.8	19	-51	3	3	·	·
	A.	Insterburg	38	6.3	·	·	·	·	·	·	·	·	·	·	·	·	·	·	·	·	·	·	·	0.9	·	0.0	5.5	0.1	·	0.0	17.4	·	·	30.2	41	-73	5	3	·	·
Inster	Inster	Stimbern	44	0.2	·	·	·	·	·	·	·	·	·	·	·	·	·	·	·	·	·	·	·	5.6	·	1.2	1.4	·	·	·	6.4	·	·	14.8	22	-52	5	4	·	·
		Grünheide	50	4.8	·	·	·	·	·	·	·	·	·	·	·	·	·	·	·	·	·	·	·	·	·	·	4.9	0.3	·	·	10.1	·	·	20.1	31	-44	4	3	·	·
Alle	Alle	Turauken	204	·	·	0.2	·	·	·	·	·	·	·	·	·	·	·	·	·	·	·	·	·	·	·	3.9	·	0.8	·	·	17.4	·	·	22.3			4	2	·	·
		Neu Ramuck	150	·	·	·	·	·	·	·	·	·	·	·	·	·	·	·	·	·	·	·	·	·	·	0.0	·	·	·	0.9	14.0	0.1	1.1	16.1	23	-54	4	2	·	·
		Allenstein (Flugpl.)	134	·	·	·	·	·	·	·	·	·	·	·	·	·	·	·	·	·	·	·	·	·	·	·	·	0.4	·	·	13.8	0.2	·	14.4	22	-51	3	1	·	·
	W.	Bischofsburg	152	·	·	·	·	·	·	·	·	·	·	·	·	·	·	·	·	·	·	·	·	·	·	0.2	·	0.5	·	·	14.2	·	·	14.9	23	-49	3	1	·	·
	Alle	Wichertshof	91	·	·	·	·	·	·	·	·	·	·	·	·	·	·	·	·	·	·	·	·	·	·	·	·	6.3	·	·	9.0	·	·	15.3	22	-56	2	2	·	·
		Heilsberg	83	·	·	·	·	·	·	·	·	·	·	·	·	·	·	·	·	·	·	·	·	·	·	·	0.0	1.8	·	·	8.1	·	0.1	10.0	15	-56	3	2	·	·
		Kekitten	150	·	·	·	·	·	·	·	·	·	·	·	·	·	·	·	·	·	·	·	·	·	·	·	·	·	0.9	·	14.6	0.2	0.1	15.8	23	-54	4	1	·	·
		Landsberg (Ostpr.)	130	·	·	·	·	·	·	·	·	·	·	·	·	·	·	·	·	·	·	·	·	·	·	0.2	·	8.7	9.7	·	8.2	·	·	26.8	43	-36	4	3	·	·
	Guber	Rastenburg	107	·	·	·	·	·	·	·	·	·	·	·	·	·	·	·	·	·	·	·	·	·	·	1.1	·	·	·	·	21.9	·	7.2	30.2	49	-31	3	3	·	·
		Dietrichsdorf (Kr. Gerd.)	43	·	·	·	·	·	·	·	·	·	·	·	·	·	·	·	·	·	·	·	·	·	·	·	·	1.1	·	·	10.8	·	·	11.9	17	-52	2	2	·	·
		Loszainen	106	·	·	·	·	·	·	·	·	·	·	·	·	·	·	·	·	·	·	·	·	·	·	1.6	·	3.5	·	·	11.2	·	·	16.3	26	-47	3	3	·	·
		Glockstein	95	·	·	·	·	·	·	·	·	·	·	·	·	·	·	·	·	·	·	·	·	·	·	0.1	·	0.2	·	·	10.1	·	6.5	16.9	25	-52	4	2	·	
	Guber—Mdg.	Friedland	25	·	·	·	·	·	·	·	·	·	·	·	·	·	·	·	·	·	·	·	·	·	·	3.4	·	9.1	·	·	10.7	·	0.2	23.4	33	-48	4	3	·	·
		Gerdauen	30	·	·	·	·	·	·	·	·	·	·	·	·	·	·	·	·	·	·	·	·	·	·	·	·	·	·	·	15.9	·	·	15.9	24	-49	1	1	·	·
		Engelstein	90	0.7	·	·	·	·	·	·	·	·	·	·	·	·	·	·	·	·	·	·	·	·	·	1.0	·	0.2	·	·	20.1	·	·	22.0	30	-52	4	2	·	·
		Bokellen	40	·	·	·	·	·	·	·	·	·	·	·	·	·	·	·	·	·	·	·	·	0.6	·	·	·	0.0	·	·	16.4	·	·	17.0	26	-48	2	1	·	·
Alle—Mdg.	Pregel	Tapiau	11	·	·	·	·	·	·	·	·	·	·	·	·	·	·	·	·	·	·	·	·	·	·	2.3	·	6.8	6.3	·	11.0	·	·	26.4	40	-40	4	4	·	·
		Fuchsberg	35	·	·	·	·	·	·	·	·	·	0.3	·	·	·	·	·	·	·	·	·	·	·	·	·	·	5.0	·	·	11.4	·	·	16.7	27	-45	3	2	·	·
		Königsberg-~~Devau~~	~~20~~	·	·	·	·	·	·	·	·	·	0.4	·	·	·	·	·	·	·	·	·	·	·	·	0.5	·	0.4	0.0	·	8.2	·	·	9.5			4	1	·	·
		Mednicken	35	·	·	·	·	·	·	·	·	·	0.1	·	·	·	·	·	·	·	·	·	·	·	·	·	·	0.7	·	·	9.2	0.1	·	10.1	18	-44	4	1	·	·

* Preußisch ++ Gr. Stürlack 125 *** Sternwarte 22

Flußgebiet		Ort	Seehöhe m	1	2	3	4	5	6	7	8	9	10	11	12	13	14	15	16	17	18	19	20	21	22	23	24	25	26	27	28	29	30	31	Monatssumme mm	% d. Norm.	Abweichung v. d. Norm.	Zahl der Tage mit Niederschl. ≥0.1	≥1.0	☀ ≥0.1	⊠
Vom Pregel bis zur Weichsel																																								
Frisches Haff	Frisching	Mühlhausen	36	·	·	·	·	·	·	·	·	·	·	·	·	·	·	·	·	·	·	·	·	·	·	1,2	·	7,3	0,5	·	10,1	·	·		19,1	30	-45	4	3	·	·
		Zinten	100	0,2	·	·	0,2	·	·	·	·	·	·	·	·	·	·	·	·	·	·	·	·	·	·	3,5	·	10,3	1,3	·	8,9	0,1	·		24,5	42	-33	7	4	·	·
		Preuß. Eylau	68	·	·	·	·	·	·	·	·	·	·	·	·	·	·	·	·	·	·	·	·	0,4	·	0,1	·	12,7	·	·	9,8	·	·		23,0	35	-42	4	2	·	·
	H.	Heiligenbeil	17	·	·	·	·	·	·	·	·	·	·	·	·	·	·	·	·	·	·	·	·	·	·	0,2	·	0,3	0,2	·	8,2	·	·		8,9	15	-49	4	1	·	·
	Passarge	Hohenstein	165	·	·	0,3	·	·	·	·	·	·	·	·	·	·	·	·	·	·	·	·	·	·	·	·	·	·	3,7	8,6	·	10,0	·	·		22,6	32	-47	3	3	1	·
		Pulfnick	95	·	·	2,1	·	·	·	·	·	·	·	·	·	·	·	·	·	·	·	·	·	·	·	·	·	·	0,2	·	18,1	·	·		20,4	31	-45	3	2	·	·
		Wormditt	67	0,1	·	·	·	·	·	·	·	·	·	·	·	·	·	·	·	·	·	·	·	·	·	9,0	·	14,0	10,0	2,0	15,0	·	·		51,1	78	-14	7	6	·	·
		Lichtenfeld	108	·	·	·	·	·	·	·	·	·	·	·	·	·	·	·	·	·	·	·	·	·	·	1,9	·	11,9	1,7	·	10,6	·	·		26,1	39	-41	4	4	·	·
		Langwalde	82	·	·	·	·	·	·	·	·	·	·	·	·	·	·	·	·	·	·	·	·	·	·	·	·	13,6	1,0	·	13,0	·	·		27,6	42	-37	3	3	·	·
		Baumgart	165	·	·	·	·	·	·	·	·	·	·	·	·	·	·	·	·	·	·	·	·	·	·	·	·	·	9,0	·	18,0	·	·		27,0	37	-45	2	2	·	·
	H.	Tolkemit	3	·	·	·	·	·	·	·	·	·	·	·	·	·	·	·	·	·	·	·	·	·	·	·	·	0,8	3,4	·	20,2	·	·		24,4	41	-36	3	2	·	·
	Elbing	Altstadt	55	·	·	3,5	·	·	·	·	·	·	·	0,6	·	·	·	·	·	·	·	·	·	·	·	·	0,0	·	18,0	·	·	17,1	·	·		39,2	62	-24	4	3	·	·
		Ebene Buchwalde	98	·	·	0,5	·	·	·	·	·	·	·	·	·	·	·	·	·	·	·	·	·	·	·	·	·	3,8	1,1	·	17,9	0,4	·		23,7	39	-37	5	3	·	·
		Elbing (Stadt)	5	·	·	·	·	·	·	·	·	·	·	·	·	·	·	·	·	·	·	·	·	·	·	·	·	1,1	4,8	·	16,3	0,2	·		22,4	36	-40	4	3	·	·
	Nogat, Liebe	Riesenburg	98	·	·	5,0	·	·	·	·	·	·	·	2,0	·	·	·	·	·	·	·	·	·	·	·	·	·	8,5	2,0	·	17,0	0,2	·		34,7	62	-21	6	5	·	·
		Klein Nebrau	15	·	·	0,3	·	·	·	·	·	·	·	4,6	·	·	·	·	·	·	·	·	·	·	·	·	·	·	·	·	13,6	·	·		18,5	31	-40	3	2	·	·
		Marienwerder	52	·	·	1,4	·	·	·	·	·	·	·	1,3	·	·	·	·	·	·	·	·	·	·	·	·	·	·	6,2	0,3	11,4	·	·		20,6	34	-40	5	4	·	·
		Wolfsheide	42	·	·	1,1	·	·	·	·	·	·	·	1,9	·	·	·	·	·	·	·	·	·	·	·	·	·	·	1,1	0,0	14,2	0,3	·		18,6	31	-41	5	4	·	·
		Marienburg Wd.	12	·	·	10,4	·	·	·	·	·	·	·	0,1	·	·	·	·	·	·	·	·	·	·	·	·	·	3,0	3,3	0,4	16,6	0,1	·		33,9	59	-23	7	4	·	·
	H.	Neukrug	6	·	·	·	·	·	·	·	·	·	·	·	·	·	·	·	·	·	·	·	·	·	·	·	·	0,6	2,4	·	11,4	·	·		14,4	25	-43	3	2	·	·
Weichsel																																								
Narew	Bobr mit Lyck	~~Meruner~~ +	~~191~~	13,2	·	·	·	·	·	·	·	·	·	·	·	·	·	·	·	·	·	·	·	·	·	·	·	·	·	6,4	·	·		19,6			2	2	·	·
		Ranten	180	·	·	·	·	·	·	·	·	·	·	·	·	·	·	·	·	·	·	·	·	0,3	·	5,3	0,4	0,0	·	·	38,6	·	·		44,6	65	-24	4	2	·	·
		Lyck	130	·	·	·	·	·	·	·	·	·	·	·	·	·	·	·	·	·	·	·	·	·	·	2,2	·	·	·	·	14,5	·	·		16,7	23	-54	2	2	·	·
		Prostken	119	·	·	·	·	·	·	·	·	·	·	·	·	·	·	·	·	·	·	·	·	·	·	·	·	0,7	·	·	17,2	·	·		17,9	25	-54	2	1	·	·
		Treuburg	155	3,5	·	·	·	·	·	·	·	·	0,0	·	·	·	·	·	·	·	·	·	·	1,0	0,0	0,0	·	0,8	·	·	7,4	·	·		12,7	16	-65	4	3	·	·
		Borschimmen	120	6,5	·	·	·	0,0	·	·	·	·	·	·	·	·	·	·	·	·	·	·	·	·	·	0,3	·	0,5	2,5	·	8,2	·	·		18,0	24	-56	5	3	·	·
	Pisseck	Kruttinnen	130	1,0	·	·	·	·	·	·	·	·	·	·	·	·	·	·	·	·	·	·	·	·	·	0,1	·	0,1	·	0,8	17,0	·	·		19,0	27	-52	5	2	·	·
		Rhein	132	2,1	·	·	·	·	·	·	·	·	·	·	·	·	·	·	·	·	·	·	·	·	·	·	0,0	·	·	0,1	24,3	0,7	·		27,2			4	2	·	·
		Gutten	120	2,3	·	·	·	·	·	·	·	·	·	·	·	·	·	·	·	·	·	·	·	·	·	1,3	·	6,2	·	·	34,9	·	·		44,7	63	-26	4	4	·	·
		Gehlenburg	138	·	·	·	·	·	·	·	·	·	·	·	·	·	·	·	·	·	·	·	·	·	·	5,5	·	·	·	·	40,1	·	·		45,6	60	-30	2	2	·	·
	Omulef	Mensguth	155	·	·	·	·	·	·	·	·	0,8	·	·	·	·	·	·	·	·	·	·	·	·	·	·	·	0,4	0,0	·	15,5	1,7	·		18,4	28	-47	4	2	·	·
		Ortelsburg	146	·	·	·	·	·	·	·	·	·	·	·	·	·	·	·	·	·	·	·	·	·	·	1,1	·	0,5	0,0	0,1	15,9	5,0	0,9		23,5	35	-44	6	3	·	·
		Groß Leschienen	128	17,5	·	·	·	·	·	·	6,5	·	·	·	·	·	·	·	·	·	·	·	·	·	·	14,8	·	1,6	·	·	14,0	1,8	·		55,2	82	-12	6	6	·	·
	N.	Hardichhausen	138	1,2	·	·	·	·	·	·	·	·	·	·	·	·	·	·	·	·	·	·	·	·	·	·	·	·	·	·	17,4	0,0	·		18,6	30	-45	2	2	·	·
		Neidenburg	173	0,5	·	·	·	·	·	·	0,0	·	·	0,0	·	·	·	·	·	·	·	·	·	·	·	0,0	·	0,1	·	·	18,8	·	0,2		19,6	31	-43	4	1	·	·
Narew bis Mündung	Drewenz	Kernsdorf	290	·	·	0,3	0,0	·	·	·	·	·	·	0,0	·	·	·	·	·	·	·	·	·	·	·	0,0	·	0,4	·	·	15,1	0,2	·		16,0	22	-58	4	1	·	·
		Mohrungen	115	·	·	·	·	·	·	·	·	·	·	·	·	·	·	·	·	·	·	·	·	·	·	·	·	3,9	9,0	·	13,0	·	·		25,9	41	-37	3	3	·	·
		Osterode(Ostpr.)	107	·	·	4,8	·	·	·	·	·	·	·	·	·	·	·	·	·	·	·	·	·	·	·	·	·	·	·	·	15,1	0,6	·		20,5	31	-44	3	2	·	·
		Gilgenburg	181	·	·	·	·	·	·	·	·	·	·	0,2	·	·	·	·	·	·	·	·	·	·	0,2	0,0	·	0,1	·	·	13,8	·	·		14,3	22	-51	4	1	·	·
		Weepers	105	·	·	1,0	·	·	·	·	·	·	·	·	·	·	·	·	·	·	·	·	·	·	·	0,6	·	7,5	·	·	16,0	·	·		25,1	41	-36	4	3	·	·
	Brahe W	Reinwasser	185	0,1	·	·	·	·	·	·	·	·	·	1,7	·	·	·	·	·	·	·	·	·	·	·	·	0,8	·	2,2	5,0	10,5	6,7	·		27,0	44	-35	7	5	·	·
		~~Neu Reske~~ ++	~~155~~	·	·	·	·	·	·	·	·	·	·	·	·	·	·	·	·	·	·	·	·	0,0	·	·	0,0	·	8,5	2,0	13,0	5,2	·		28,7			4	4	·	·
		Bischofswerder	87	·	·	0,3	·	·	·	·	·	·	·	1,8	·	·	·	·	·	·	·	·	·	·	·	·	·	4,9	·	·	15,6	0,2	·		32,8	58	-24	5	3	·	·

+ Halldorf ++ Eisenhammern 145

Flußgebiet		Ort	Seehöhe m	1	2	3	4	5	6	7	8	9	10	11	12	13	14	15	16	17	18	19	20	21	22	23	24	25	26	27	28	29	30	31	Monatssumme mm	Monatssumme % d. Norm.	Abweichung v. d. Norm.	Zahl der Tage mit Niederschl. ≥0.1	Niederschl. ≥1.0	✳ ≥0.1	🌫
Von der Weichsel bis zum Stettiner Haff																																								
Ostpommersche Küste	O.	Chinow	63	·	·	·	·			·	·	·	·	0.1	·	·	·		·	·	·	·		·	·	·	·	0.1	1.9	0.0	9.4	0.9	·		12.4	22	-44	5	2		·
		Wierschutzin	17		·	·		·	·	·	·	·	·	·	·	·	·	·	·	·	·	·	·	·	·	·	3.4	4.4	·	5.9	2.2	·		15.9	28	-40	4	4		·
	Leba	Lauenburg	38	0.1	·	·		·	·	·	0.1	·	·	0.4	·	·	·	·	·	·	·	·	·	·	·	·	4.9	1.6	0.4	4.6	5.5	·		17.5	32	-37	8	4		·
		Leba	3	0.1	·		·	·	·		·	·	·	·	·	·	·	·	·	·	·	·	·	·	·	0.2	3.6	2.5	0.5	5.2	6.5	0.2		18.8	36	-30	8	4		·
	Lupow	Mühlental	120	·	·	·	·	·	·	·	·	·	0.1	2.6	·	·	·	·	·	·	·	·	·	·	·	·	2.9	11.3	0.5	0.8	10.5	·		28.8	49	-29	7	4		·
		Lojow	68	0.2	·	·	·	·	·	·	·	·	·	0.4	·	·	·	·	·	·	·	·	·	·	·	·	4.1	1.0	13.0	0.9	8.0	5.5			32.9	56	-26	8	5	·	·
	Stolpe	Bernsdorf	150	·	·	·	·	·	·	·	·	·	1.1	3.4	·	·	·	·	·	·	·	·	·	·	·	·	·	6.8	14.3	4.1	11.3	4.5	·		47.5	74	-16	7	7	·	·
		~~Gustkow~~ +	120	·	·	·	·	·	·	·	·	·	0.5	0.4	·	·	·	·	·	·	·	·	·	·	·	·	·	1.8	0.5	2.0	4.2	8.1	·		17.5			5	3	·	·
		Stolp	20	0.3	·	·	·	·	·	·	·	·	·	·	·	·	·	·	·	·	·	·	·	·	·	0.4	5.0	6.2	5.7	1.7	5.5	6.1	·		31.4	53	-28	8	6	·	·
		Hohenstein (Kr. Stolp)	6	0.1	·	·	·	·	·	·	·	·	·	·	·	·	·	·	·	·	·	·	·	·	·	3.3	18.4	7.1	6.2	3.2	3.4	6.1	·		47.8	87	- 6	8	7	·	·
	Wipper	Wocknin	160	·	·	·	·	·	·	·	·	·	·	·	·	·	·	·	·	·	·	·	·	·	·	3.7	0.2	2.3	2.3	3.4	10.1	4.9	·		26.9	40	-40	7	6		·
		Seehof b. Beßw.	60	0.3	·	·	·	·	·	·	·	·	·	0.1	·	·	·	·	·	·	·	·	·	·	·	8.2	·	24.1	5.7	5.4	13.3	7.3	·		64.4	98	- 2	8	6		·
		~~Schlawe~~ ++	25	·	·	·	·	·	·	·	·	·	·	1.4	·	·	·	·	·	·	·	·	·	·	·	7.5	·	3.6	11.5	6.2	1.8	6.7	·		38.7	61	-24	7	6	·	·
		Drenzig	58	·	·	·	·	·	·	·	·	·	·	0.3	·	·	·	·	·	·	·	·	·	·	·	7.4	·	3.4	9.7	3.8	3.0	7.1	·		34.7	54	-29	7	6	·	·
		Rügenwalde	15	·	·	·	·	·	·	·	·	·	·	·	·	·	·	·	·	·	·	·	·	·	·	·	·	·	9.1	12.3	1.5	5.5	·		28.4	53	-26	4	4	·	·
	O.	Köslin	40	0.2	·	·	·	·	·	·	·	·	·	·	·	·	·	·	·	·	·	·	·	·	·	·	0.5	11.3	3.0	10.2	·	11.6	·		36.8	53	-33	6	4	·	·
	Persante	Bärwalde	117	0.3	·	·	·	·	·	·	·	·	·	0.0	·	·	·	·	·	·	·	·	·	·	·	5.9	4.4	1.1	6.0	1.3	1.4	7.2	·		27.6	45	-33	8	7	·	·
		Naseband	105	·	·	·	·	·	·	·	·	·	·	·	·	·	·	·	·	·	·	·	·	·	·	2.0	0.5	·	2.1	2.2	1.5	·	·		8.3	13	-56	5	4	·	·
		Polzin, Bad	95	·	·	·		·	·	·	·	·	·	·	·	·	·	·	·	·	·	·	·	·	·	4.7	·	·	6.2	·	·	1.8	·		12.7	18	-58	3	3	·	·
		Belgard a.d.Pers.	24	·	·	·	·	·	·	·	·	·	·	·	·	·	·	·	·	·	·	·	·	·	·	0.3	4.5	0.4	6.5	14.5	1.5	5.1	·		32.8	55	-27	7	5	·	·
		Stolzenberg	50	·	·	·	·	·	·	·	·	·	·		·	·	·	·	·	·	·	·	·	·	·	0.1		2.1	5.9	15.1	·	3.0	·		26.2	39	-41	5	4	·	·
		Bublitz	130	·	·	·	·	·	·	·	·	·	·	·	·	·	·	·	·	·	·	·	·	·	·	8.3	·	·	11.0	2.0	0.5	6.4	·		28.2	42	-39	5	4	·	·
		Reckow	91	0.3	·	·	·	·	·	·	·	·	·	·	·	·	·	·	·	·	·	·	·	·	·	4.5	·	·	4.0	3.6	1.1	7.4	·		20.9	32	-45	6	5	·	·
		Kolberg	2	·	·	·	·	·	·	·	·	·	·	·	·	·	·	·	·	·	·	·	·	·	·	0.1	5.4	·	9.8	14.4	·	2.5	·		32.2	62	-20	5	4	·	·
	Rega	Muhlendorf	100	·	·	·	·	·	·	·	·	·	·	·	·	·	·	·	·	·	·	·	·	·	·	0.2	13.6	·	15.9	11.0	·	2.2	·		42.9	70	-18	5	4		
		Greifenberg i. P.	17	·	·	·	·	·	·	·	·	·	·	·	·	·	·	·	·	·	·	·	·	·	·	·	·	3.0	25.2	4.8	0.5	·	·		33.5	56	-26	4	3	·	·
		Treptow a. R.	10	·	·	·	·	·	·	·	·	·	·	·	·	·	·	·	·	·	·	·	·	·	·	·	40.6	·	26.5	6.5	2.4	1.3	·		77.3	133	+19	5	5	·	·
	Dievenow u. Gr. Haff	Wittenfelde	20	·	·	·	·	·	·	·	·	·	·	·	·	·	·	·	·	·	·	·	·	·	·	·	0.4	·	39.5	8.3	·	1.3	·		48.5	86	- 6	4	3	·	·
		Naugard	55	·	0.0	·	·	·	·	·	·	·	·	·	·	·	·	·	·	·	·	·	·	·	·	·	5.0	·	27.8	4.9	·	2.1	·		39.8	69	-18	4	4	·	·
		~~Hartlow~~ +++	~~21~~	·	·	·	·	·	·	·	·	·	·	·	·	·	·	·	·	·	·	·	·	·	·	1.2	3.8	40.8	2.6	·	2.6			57.0			5	5	·	·
		Wollin	6	·	·	·	·	·	·	·	·	·	0.2	·	·	·	·	·	·	·	·	·	·	·	·	·	1.4	·	39.4	0.0	·	0.2	·		41.2	84	- 8	4	2	·	·
Oder																																								
Quelle bis Glatzer Neiße	Oder	Liebau	500	5.3	3.4	·	·	·	·	·	·	·	·	·	·	·	·	·	33.7	7.1	1.9	0.9	2.0	1.3	·	·	0.6	5.9	·	0.5	4.2	0.6	0.7		68.5			14	9	·	·
		Wigstadtl	482	7.9	1.0		·	·	·	·	·	·	·	1.5	·	·	0.4	·	16.5	1.1	1.3	0.2	1.8	·	·	0.0	·	0.0	1.7	2.5	9.6	2.5	1.2		49.2	56	-39	14	12	·	·
		Zauchtl	280	11.8	·	·	·	·	2.8	·	·	·	·	0.2	·	·	·	·	20.7	1.2	30.4	0.5	1.5	·	·	9.8	0.1		·	9.0	15.5	2.8	0.7		107.0	140	+31	14	10	·	·
		Freiberg	300	21.5	0.9	·	·	·	7.3	·	·	·	·	·	·	·	·	·	7.5	1.4	39.0	·	3.4	·	0.8	·		·	·	1.7	0.3	8.0	0.0		92.4	92	- 8	11	8	·	·
		Skripp	494	1.7	1.0	·	·	·	·	·	·	·	·	·	0.8	·	·	2.9	4.7	·	1.5	2.6	·	·	·	·	·	·	3.6	5.2	7.4	14.7	26.7		73.0	84	-14	11	10	·	·
		~~Königsberg~~ ×	~~263~~	25.2	·	·	·	·	·	·	·	·	·	·	·	·	·	·	12.2	7.2	1.9	0.1	1.8	·	·	·	1.0	0.1	·	6.8	14.6	2.2	0.1		73.2			12	9	·	·
	Oppa	~~Buchbergstal~~ ××	~~670~~	38.0	15.0	·	·	·	·	·	2.0	·	2.1	2.0	·	·	·	·	2.3	4.8	·	3.9	2.7	0.1	·	9.6	·	·	7.2	1.5	12.2	18.0	1.8		123.2			16	15	·	·
		Altvater	1306	17.2	9.1	·	·	·	·	·	·	·	2.0	1.8	·	·	·	7.6	10.2	4.8	·	4.1	1.9	·	·	3.1	·	·	·	7.7	8.3	4.7	·		82.5			13	13	·	·
		Breitenau	440	12.4	5.2	·	·	·	·	·	0.2	·	3.4	2.1	·	·	·	0.9	1.6	2.2	·	1.2	3.1	·	·	5.1	·	0.4	2.2	1.7	6.5	1.1	1.9		51.2			17	14	·	·
		Kuhberg	709	20.0	4.6	·	·	·	·	·	·	·	0.6	2.9	·	·	·	·	1.8	10.9	·	0.5	3.1	0.6	·	0.4	0.3	0.1	1.9	2.4	9.1	10.5	0.7		70.4			17	10	·	·
		Schönwiese	320	10.2	5.9	·	·	·	·	·	·	·	0.6	·	·	·	·	6.3	2.3	2.5	1.6	·	·	4.3	·	·	·	·	·	2.9	10.4	·	·		47.0			10	9	·	·
		Gr. Herrlitz	270	10.2	0.7	·	·	·	·	·	·	·	0.2	6.4	·	·	·	·	8.5	4.0	·	2.0	2.7	1.7	·	·	·	·	·	2.2	11.3	2.3	2.1		54.3			13	11	·	·

+ Gross-Nossin 120 ++ Altkrakow +++ Gülzow 13 × Wagstadt 280 ×× Rothwiesen 757

Flußgebiet		Ort	Seehöhe m	1	2	3	4	5	6	7	8	9	10	11	12	13	14	15	16	17	18	19	20	21	22	23	24	25	26	27	28	29	30	31	Monatssumme mm	% d. Norm.	Abweichung v. d. Norm.	Zahl der Tage mit Niederschl. ≥0.1	≥1.0	✳ ≥0.1	🌫
Quelle bis Glatzer Neiße	Oppa	Turkau	300	13,9	0,6								1,3	5,4					39,4	0,9		3,2	1,3	5,2					4,3	12,7	3,7	5,1		92,5	162	+20	13	11		
		Troppau	261	15,7									1,0	14,6	0,2			0,3	6,1	2,2		6,8	2,4	0,8				2,4	2,9	12,0	2,7	2,4		72,5	87	-11	15	12		
	Oppa, Mohra	Karlsdorf	700	3,4	3,5								0,8	2,3				12,6	24,7	1,4	0,1	0,7	1,1			6,4	1,1		6,0	0,8	3,1	0,5	0,1		68,6			17	11		
		Freudenthal	547	3,3	3,3									0,5				3,0	4,0	1,1		1,8	1,3			8,0			3,3	0,6	6,3	2,3	0,6		39,4	51	- 7	14	11		
		Heidenpiltsch	550	1,9	3,5													4,5	14,1	1,8		1,4	1,6	3,2					1,0	6,4	1,3				40,7	42	-56	11	11		
	Oppa	Hultschin	225		1,5									2,2					9,6	2,1	2,2		1,9				0,9			3,6	12,9	6,1	1,9		50,9	57	-38	11	10		
	O.	Annaberg ++	200	24,9									0,4	0,3					4,4	0,5	0,9	0,5	0,6				0,1	0,4		16,8	12,0	4,8	1,3		66,9	80	-17	14	6		
	Zinna	Neudorf	255	10,4	1,4									1,4					1,9	1,2		0,9						0,6	3,0	10,4	2,0	0,2		34,2			11	8		
		Katscher	220	16,7	0,2								0,8	3,7					10,8	0,8		2,5	1,0	0,2				0,1	1,2	1,9	16,1	2,8	0,2		59,0	78	-17	15	9		
	Oder	Ratibor	185	23,1	0,8														5,3	33,3	0,6	1,0	0,7	0,9			0,3			5,1	10,9	4,3	0,1		86,4	108	+ 5	13	7		
		Klein Rauden	200	21,1											1,2		2,1	0,9				1,6	0,5	0,2			2,0			13,0	9,8	5,4	0,6		58,7			12	8		
	Klodnitz	Beuthen	282	38,0	2,5						1,0			2,0			14,2			1,8		3,0	0,3	1,0			34,4	0,4		8,9	18,0	5,2	0,2		130,9	160	+43	15	12		
		Gleiwitz	235	50,0	0,1						1,7			5,0			9,6	1,3	0,2	23,9		1,5		0,7			0,2			7,1	10,9	7,4			119,6	148	+39	14	10		
		Dramatal	255	32,8	0,3									6,3			29,3	2,2	2,5	2,3		0,9					2,1			6,6	13,0	5,6			103,9	128	+23	12	10		
		Bischofstal	185		0,3									0,5				1,2				0,7		0,3		6,6	8,7			8,3	9,4	5,5	1,9		43,4	63	-25	11	7		
	O.	Gnadenfeld	237	15,2	0,4														4,1	2,2		0,7	1,7				5,9		0,1	3,3	11,9	6,6	0,1		52,3	69	-23	13	8		
	Klosterplatz	Oberglogau	202	12,8	1,2												1,7	8,5	3,1	9,2		1,7	0,9				0,2			4,1	12,5	6,7	0,9		63,5	90	- 7	13	10		
		Schönowitz	207	4,8	3,0								1,6				0,4			3,1		1,1		2,4					4,4	10,9	5,1			36,8	51	-25	10	9		
	Oder	Krappitz	170	4,6	0,5									0,8			1,0	8,8	2,1	13,0		1,0				6,1			1,9		9,0	5,5	16,3		70,6	105	+ 3	13	11		
		Groschowitz	155	0,2	1,2													0,3	12,1								0,3			1,7	10,4	6,4	7,2		39,8			9	6		
		Klosterbrück	153	3,8	1,7									2,0				0,3	0,5	0,7		0,9							1,3	1,1	10,6	8,8			31,7			11	7		
	Malapane	Horneck	251	20,5									1,5	9,0			3,9	6,3	0,3	1,0		1,2					0,2			4,7	12,8	2,1			63,5	80	-16	12	10		
		Andreashütte	210	0,5	0,4									4,8					0,5	1,0						6,4	1,2			6,0	8,4	7,4	5,5		42,1	55	-34	11	8		
		Guttentag	234	0,1	0,3									8,3			13,0										0,7			6,7	8,7	3,5	2,2		43,5	62	-27	9	6		
		Groß Strehlitz	230	1,7	2,2									2,2			1,1		1,4	1,4							0,4		1,7	2,3	12,7	7,5	5,3		39,9	51	-39	12	11		
Glatzer Neiße		Mittelwalde +++	465	4,5	4,6	0,2					5,0			6,3					2,2	0,8		1,4	1,1			0,2			9,6	2,8	2,2	1,8	7,0		49,7			15	12		
	Neiße	Wölfelsgrund	830	17,1	9,5						2,1			4,5					3,2	0,7		1,2	1,8			0,2			0,7	3,5	4,3	8,8	7,3		64,9	62	-40	14	11		
		Häbelschwerdt	368		4,0	0,5		0,1			0,2			6,1			0,2		8,9	0,6			2,2						6,0	0,9	2,9	4,4	12,2		49,3	64	-28	14	8		
		Pohldorf	514	3,1															4,5	3,2			1,1					16,5	0,3					28,7	36	-51	6	5		
	Biele	Bielendorf	690	22,4	7,3								0,6				0,2		2,7	1,2		2,3	2,4	1,9					7,8	0,7	13,1	12,2	7,8		82,6	81	-19	14	11		
		Landeck, Bad	460	13,8	2,1								0,1				0,1		0,3			2,7	3,7	3,7					1,0	0,1	5,8	8,2	7,1		49,3	50	-49	13	9		
		Ullersdorf	340	9,6	4,5						6,6			0,7					17,5				4,0						2,4		2,9	3,8	15,2		67,2			10	9		
	Weistritz	Grunwald	900	4,1	2,5									1,0			0,2	0,7	8,8	6,1		0,7	6,4						17,1		0,6	2,6	3,9		54,7	46	-65	13	9		
	N.	Reinerz, Bad	538	1,4	2,3	0,1								6,4			0,2		17,3	2,6		4,8	5,3	1,1					40,4		0,3	0,7	3,0		86,5	91	- 9	14	10		
		Glatz	300	2,4	4,6						0,6		0,0	0,1			0,6		11,2				5,1	1,1					5,9		2,8	3,9	3,6		41,9	58	-31	12	9		
	Steine	Friedland	505	2,8	0,2									0,3					18,5	2,4		0,8	3,3			22,2			0,9	0,4			19,8		71,6	91	- 7	11	6		
		Braunau	420	0,1	0,8	2,0					0,6			0,8					17,8				5,2			24,0		4,9			0,6		5,2		62,0	65	-34	11	8		
		Neurode	400	0,3	3,7						4,5			2,0			0,8		11,0			0,8	0,3						3,7		1,9	0,7	5,5		35,2	47	-40	12	7		
		Reichenforst	438	0,4		3,5					0,5			0,1			0,1		13,4	0,4		0,4	2,3			2,0			7,3	0,8			2,4		33,6	46	-40	13	6		
	Steine bis Mündung	Maifritzdorf	285	0,5	2,6									2,6					3,8	5,0		0,6	9,0	1,0		13,1			1,1	0,2	4,4	4,3	2,2		50,4	59	-34	14	11		
		Silberberg	480	4,8	5,8						0,3						0,3		5,2	0,1		3,0	1,7						2,4	0,6	2,1	1,4	11,2		44,9	58	-33	13	9		
		Weigelsdorf	375	2,0	10,3									0,4					6,7			0,2	0,3			4,5			4,0	0,1	1,2	6,3	4,8		40,8	53	-36	12	8		
		Patschkau	245	nicht beobachtet																																				
		Sörgsdorf	305	1,2								9,0	1,2		0,2	0,1	0,3					0,3	19,5						5,5	8,0	2,5	2,3	16,5		66,6			13	9		
		Freiwaldau	560	30,0	5,0								0,7	7,3			0,2		0,8	0,4		4,5	1,8	0,7		0,8			15,8	0,9	7,7	9,2	6,6		92,4	83	-19	16	9		
		Neiße-Heiligkreuz	180		1,7									0,1					1,0	0,1		4,6	1,9	2,4					4,0	1,0	5,6	5,1	0,5		28,0			12	9		
		Petersheide	225	4,1	0,5														0,2			4,7	10,8						4,3		4,1	3,2	4,7		36,6	54	-32	9	7		

jetzt Maiwald ++ Ruderswald +++ Schönfeld 410

Fluß-gebiet		Ort	See-höhe m	1	2	3	4	5	6	7	8	9	10	11	12	13	14	15	16	17	18	19	20	21	22	23	24	25	26	27	28	29	30	31	Monatssumme mm	% d. Norm.	Abweichung v. d. Norm.	Zahl der Tage mit Niederschl. ≥0.1	≥1.0	☀ ≥0.1	☒
Glatzer Neiße	Steine b. Mund	Friedland	200	2.8	0.3	·	·	·	·	·	·	·	·	0.1	·	·	·	·	·	2.8	·	0.4	0.6	14.2	0.9	·	·	·	0.4	3.0	10.5	6.1	·		42.1	65	-23	12	6	·	·
	Glatzer Neiße	Seifersdorf	175	3.3	1.0	·	·	·	·	·	·	·	·	1.7	·	·	·	·	0.2	2.5	·	1.8	5.8	·	0.5	·	·	·	0.3	3.5	11.3	5.8	4.2		41.9	60	-28	13	10	·	·
Glatzer Neiße bis Katzbach	Stober	Rosenberg	240	·	1.8	·	·	·	·	·	·	·	·	2.9	·	·	1.8	·	·	·	·	0.1	·	·	·	·	0.5	·	0.2	1.8	11.9	8.5	2.5		32.0	42	-45	10	7	·	·
		Kreuzburg	180	·	·	·	·	·	·	·	·	7.0	5.0	·	4.0	9.0	2.0	3.0	·	·	·	·	·	·	·	·	5.0	·	·	8.0	9.0	4.0	·		56.0	77	-17	10	10	·	·
		Kupp	156	4.9	5.8	·	·	·	·	2.0	·	·	0.8	4.8	·	·	·	2.2	·	6.2	0.3	·	·	·	0.7	0.4	0.6	·	·	·	·	0.2			28.9	44	-37	12	6	·	·
		~~Sausenberg~~ +	~~200~~	·	7.4	·	·	·	·	·	·	·	·	6.8	·	·	0.4	·	·	24.6	·	·	·	·	·	0.6	·	·	7.6	1.1	7.8	7.6	0.8		64.7	90	- 7	10	7	·	·
		Karlsruhe	160	2.3	2.9	·	·	·	·	·	·	·	·	1.4	·	·	·	1.4	·	8.8	·	0.1	1.1	·	·	·	·	·	6.8	2.6	7.8	7.8	1.8		44.8	65	-24	12	11	·	·
	Oder	Brieg	143	3.2	·	·	·	·	·	·	·	·	·	·	·	·	1.0	4.1	0.2	0.3	·	·	2.2	·	·	·	·	·	4.0	1.0	7.2	7.9	2.0		33.1	52	-33	11	9	·	·
		Neuvorwerk	135	1.8	0.1	·	·	·	·	·	·	·	·	·	·	·	·	·	1.3	1.4	·	·	·	·	·	·	·	·	4.3	0.2	6.6	10.0	0.2		25.7	43	-34	9	6	·	·
	Ohle	Münsterberg	205	5.2	1.6	·	·	·	·	·	2.0	·	·	·	·	·	·	·	1.1	·	·	·	2.4	·	·	·	·	·	0.2	·	4.2	3.9	3.0		23.6	34	-46	9	8	·	·
		Strehlen	163	3.9	6.5	·	·	·	·	·	·	·	·	·	·	·	10.5	·	2.2	·	·	·	3.5	·	·	·	·	·	·	·	5.0	6.3	·		37.9	57	-23	7	7	·	·
		~~Gauwald~~ ++	~~280~~	0.6	·	·	·	·	·	·	·	·	·	·	·	·	·	0.2	·	·	·	·	2.5	·	2.3	·	·	·	·	2.3	8.5	6.9	1.6		24.8	34	-49	8	6	·	·
		Olbendorf	175	4.7	1.3	·	·	·	·	·	·	·	·	·	·	·	·	·	5.9	·	·	2.1	2.8	·	·	·	·	·	5.6	0.4	4.5	5.2	0.2		32.7	47	-37	10	8	·	·
	Lohe	~~Nimptsch~~ ×	~~200~~	6.7	0.3	·	·	·	·	·	·	·	·	·	·	·	·	·	8.3	0.4	·	·	0.5	·	·	·	·	·	0.2	0.4	10.2	3.0	·		30.0	40	-40	9	4	·	·
		Konradserbe	147	2.1	4.0	·	·	·	·	·	·	·	·	·	·	·	13.7	·	6.6	9.9	·	0.2	1.5	·	·	·	·	·	·	·	3.8	3.7	1.6		47.3	71	-19	10	9	·	·
		Breslau (Flugh.)	117	0.4	4.9	·	·	·	·	·	·	·	·	1.1	·	·	·	·	2.8	13.0	·	·	·	·	·	·	·	·	·	·	3.8	5.7	1.6		33.3	54	-28	8	7	·	·
	Weide	Schmograu	162	0.1	3.5	·	·	·	·	·	·	·	·	4.1	·	·	0.5	2.3	0.7	0.7	·	0.7	·	·	·	·	·	·	3.1	2.3	4.9	5.4	0.2		28.5			13	7	·	·
		Groß Ellguth	140	·	·	·	·	·	·	·	·	·	·	·	·	·	0.9	·	·	10.0	·	·	·	·	·	·	·	·	2.3	·	5.4	7.1	1.4		27.1	47	-30	6	5	·	·
		Groß Schönwald	240	1.2	·	·	·	·	·	·	·	·	·	10.6	·	·	·	·	·	11.2	·	·	·	·	·	·	·	·	4.0	·	5.0	8.7	·		40.7	61	-26	6	6	·	·
	Weistritz	Wüstegiersdorf	469	4.0	1.5	1.0	·	·	·	·	·	·	·	0.2	·	·	·	·	11.6	·	·	0.1	4.7	·	·	0.9	·	·	7.0	1.1	0.4	2.0	13.6		48.1	69	-22	13	9	·	·
		Schweidnitz	225	1.8	7.2	·	·	·	·	·	·	·	·	14.6	·	·	·	·	12.1	0.8	·	·	1.6	·	·	·	·	·	23.2	·	·	3.6	5.4		70.3	93	- 5	9	8	·	·
		Reichenbach	260	nicht beobachtet																																					
		Bärmersgrund	550	3.6	6.4	·	·	·	·	·	·	·	·	·	·	·	·	·	10.4	0.7	·	·	1.8	·	·	0.2	·	·	7.8	0.6	1.1	4.9	7.5		45.1			11	8	·	·
		Zobten	200	2.6	3.4	·	·	·	·	·	·	·	·	·	·	·	2.3	·	4.6	1.2	·	·	1.1	·	·	0.0	·	·	·	0.0	2.5	5.1	0.1		22.9	31	-51	9	8	·	·
		Weißstein-K.	417	4.9	0.6	·	·	·	·	·	·	·	·	·	·	·	·	·	16.5	·	·	·	6.7	·	·	3.1	·	·	0.9	0.1	·	2.7	0.5		36.0			9	5	·	·
		Freiburg	300	3.3	1.6	·	·	·	·	·	·	·	·	0.6	·	·	·	·	8.3	0.7	·	·	4.5	·	·	2.1	0.5	·	0.1	0.3	·	1.3	2.6		25.9	38	-43	12	7	·	·
		Ingramsdorf	178	3.4	·	·	·	0.6	·	·	·	·	1.4	·	0.8	·	·	·	12.7	0.6	·	·	2.1	·	·	·	·	·	11.7	·	·	3.1	7.2		43.6	66	-23	10	7	·	·
		Bresl.-Stabelwitz	120	1.0	3.5	·	·	·	·	·	·	·	·	·	·	·	0.1	·	3.1	15.4	·	·	·	·	·	·	·	·	·	·	2.9	7.2	5.1		38.3	59	-27	8	7	·	·
	Oder	Dyhernfurth	110	0.7	5.9	·	·	·	·	·	·	·	·	·	·	·	·	·	4.6	6.7	·	·	·	·	·	·	·	·	5.1	·	1.8	3.9	·		28.7	51	-28	7	6	·	·
		Simsdorf	145	1.5	2.1	·	·	·	·	·	·	·	·	·	·	·	0.9	·	2.7	1.2	·	·	·	·	·	·	·	·	10.0	·	·	1.4	0.8		20.6	35	-33	8	6	·	·
Katzbach	Katzbach	Ketschdorf	440	6.9	3.6	0.8	·	·	·	·	·	·	·	·	·	·	13.7	·	26.5	·	·	·	·		·	8.2	·	·	·	·	·	3.0	0.3		63.0	72	-24	8	6	·	·
		Schönau	300	5.2	2.8	·	·	·	·	·	·	·	·	·	·	·	·	·	9.0	·	·	·	·	0.2	·	1.2	·	·	15.4	0.2	·	3.2	·		37.2	47	-41	8	6	·	·
		Goldberg	246	1.8	3.1	·	·	·	·	·	·	·	·	·	·	·	·	·	7.8	0.9	·	·	1.1	·	·	·	·	·	42.5	0.3	·	1.9	0.2		59.6	95	- 3	9	6	·	·
	Wüt. Neiße	Altröhrsdorf	360	5.8	1.2	2.6	·	·	·	·	·	·	·	·	·	·	1.2	·	10.9	2.6	·	·	0.7	·	·	9.8	·	·	0.4	·	·	1.0	0.5		36.7	47	-41	11	8		·
		Klonitz ××	~~275~~	10.3	2.6	2.1	·	·	·	·				·	·	·	·	·	5.6	·	·	·	0.1	·	·	0.5	·	·	0.7	·	0.5	1.6	0.1		24.3			10	5	·	·
	Schwarz-wasser	Kaiserswaldau	187	1.4	1.6	·	·						·	·	·	·	·	3.0	4.2	·	·	·	0.3	·	·	5.7	·	·	7.3	·	·	·	·		83.5	36	-43	7	6	·	·
		Fuchsmühl	140	0.4	2.7	·	·	·	·	·	·	·	·	·	·	·	·	·	3.8	0.4	0.5	·	·	·	·	·	·	·	13.6	0.2	·	0.2	·		21.6	36	-39	8	3	·	·
		~~Harpersdorf~~ *	~~335~~	3.1	1.3	·	·	·	·	·	·	·	·	·	·	·	0.4	·	11.8	·	·	·	0.3	·	·	0.3	·	·	54.7	·	0.2	2.1			74.2	100	0	9	5	·	·
	K.	Liegnitz	118	0.3	1.2	0.2	·	·	·	·	·	·	·	·	·	·	·	·	2.6	0.1	·	·	0.6	·	·	·	1.1	·	6.3	·	0.5	0.6	·		13.5	23	-46	10	4	·	·
		Pilgramshain	260	3.0	6.4	·	·	·	·	·	·	·	·	3.0	·	·	0.4	·	3.8	1.0	·	·	1.6	·	·	·	·	·	0.2	·	0.2	1.4	1.3		22.3	32	-46	11	8	·	·
Katzbach bis Bober	Oder	Steinau	93	·	1.7	·	·	·	·	·	·	·	·	·	·	·	·	·	2.1	1.0	·	·	·	·	·	·	·	·	4.4	0.3	·	3.5	·		13.0	23	-43	6	5	·	·
		Wohlau	116	0.9	4.3	·	·	·	·	·	·	·	·	·	·	·	·	·	·	5.9	0.8	·	·	·	·	·	·	·	4.2	·	0.4	6.0			22.5	42	-32	7	4	·	·
		Köben	92	·	2.4	·	·	·	·	·	·	·	·	·	·	·	·	·	·	0.5	·	·	·	·	·	·	·	·	10.6	0.2	·	2.3			16.0	27	-43	5	3	·	·
	Bartsch	Kreisau	156	·	0.4	·	·	·	·	·	·	·	·	0.3	·	·	·	·	·	0.6	·	·	·	·	·	·	·	·	0.1	·	4.2	6.5	·		12.1	20	-48	6	2	·	·
		Groß Wartenberg	167		3.5	·	·	·	·	·	·	·	·	5.1	·	·	0.4	·	2.8	1.2	·	·	·	·	·	·	·	·	10.1	1.5	4.0	7.2	·		35.8	60	-24	9	8	·	·
		Charlottenthal	119	·	0.1	·	·	·	·	·	·	·	·	4.0	·	·	·	21.4	·	3.5	·	·	·	·	·	·	·	·	1.4	·	3.9	6.6	·		40.9	71	-17	7	6	·	·
		Trebnitz	185	2.5	0.2	·	·	·	·	·	·	·	·	1.4	·	·	·	·	7.2	6.5	·	·	·	·	·	·	·	·	1.7	·	5.4	6.7	0.2		31.8	51	-31	9	7	·	·

\+ Chule 185 × Heidersdorf 175 * Falkenhain 290

Flußgebiet		Ort	Seehöhe m	1	2	3	4	5	6	7	8	9	10	11	12	13	14	15	16	17	18	19	20	21	22	23	24	25	26	27	28	29	30	31	Monatssumme mm	% d. Norm.	Abweichung v. d. Norm.	Zahl der Tage mit Niederschl. ≥0,1	≥1,0	≥10,0	*	⊠
Katzbach bis Bober	Bartsch	Trachenberg	90	0,2	0,4	·	·	·	·	·	·	·	·	0,3	·	·	·	·	6,8	1,7	·	·	·	·	·	·	·	·	3,0	·	4,4	2,8	·		19,6	34	-39	8	5	·	·	·
		Winzig	180	·	2,3	·	·	·	·	·	·	·	·	·	·	·	·	·	1,3	0,2	·	·	·	·	·	·	·	·	4,2	0,4	0,9	4,5	·		13,8	25	-41	7	4	·	·	·
		Groß Saul	120	·	2,6	·	·	·	·	·	·	·	·	1,5	·	·	·	·	2,3	·	·	·	·	·	·	·	·	·	8,8	0,6	2,6	2,5	·		20,9			7	6	·	·	·
	Bartsch bis Faulwasser	Glogau	77	·	1,7	·	·	·	·	·	·	·	·	·	·	·	0,7	·	7,8	·	·	·	·	·	·	·	0,7	·	8,8	0,5	·	2,4	·		22,6	38	-37	7	4	·	·	·
		Fraustadt	102	·	0,8	·	·	·	·	·	·	·	·	0,8	·	·	·	·	2,9	0,2	·	·	·	·	·	·	·	·	34,0	1,4	0,2	2,7	·		43,0	66	-22	8*	4	·	·	·
		Glogeiche	91	·	2,7	·	·	·	·	·	·	·	·	·	·	·	0,7	·	3,6	·	·	·	·	·	·	·	0,9	·	5,1	3,4	·	2,0	·		18,9			8	5	·	·	·
		~~Freystadt~~ +	~~108~~	0,2	·	·	·	·	·	·		·	·	·	·	·	0,5	·	2,5	·	·	·	·	·	·	1,3	0,7	·	8,8	3,5	·	·	·		17,5	29	-43	7	4	·	·	·
	Faulwasser bis Bober	Schwenten	60	·	3,6	·	·	·	·	·	·	·	·	1,5	·	·	·	·	·	·	·	·	·	·	·	0,1	3,7	·	6,0	3,6	·	2,1	·		20,6	34	-41	7	6	·	·	·
		Schwiebus	83	·	4,5	·	·	·	·	·	·	·	·	4,0	·	·	·	·	·	·	·	·	·	·	·	1,9	0,9	·	7,3	9,3	·	1,4	·		29,3	48	-32	7	6	·	·	·
	Faulwasser bis Bober	Züllichau	85	·	5,3	·	·	·	·	·	·	·	·	·	·	·	·	·	·	·	·	·	·	·	·	·	3,8	1,3	11,2	3,8	·	0,9	·		26,3	39	-41	6	5	·	·	·
		Grünberg	147	0,2	1,0	·	·	·	·	·	·	·	0,0	·	·	·	0,7	·	0,1	0,1	0,0	·	·	0,0	0,0	0,4	0,0	0,0	8,3	6,4	·	0,3	0,0		17,5	27	-49	9	3	·	·	·
		~~Grissel~~ ++	~~80~~	·	0,5	·	·	·	·	·	·	·	·	·	·	·	0,2	·	0,6	0,4	·	·	·	·	·	0,6	·	1,0	7,2	7,1	·	·	·		17,6			8	3	·	·	·
B o b e r	Quelle bis Lomnitz	Hermsdorf (Stadt.)	580	8,4	3,6	1,8	·	·	·	·	·	·	·	0,1	·	·	·	0,1	37,9	0,8	·	·	·	·	0,6	2,7	1,6	·	·	0,2	·	0,5	0,4		58,7	66	-27	13	6	·	·	·
		Neu Röhrsdorf	740	7,8	11,2	0,4	·	·	·	·	·	·	·	1,0	·	·	·	·	18,4	0,1	·	·	·	·	·	4,2	1,1	·	0,1	·	·	3,2	1,0		48,5			11	8	·	·	·
		Landeshut	442	0,5	0,9	0,4	·	·	·	·	·	·	·	0,9	·	·	·	·	30,1	·	·	·	·	·	·	1,2	·	·	0,2	0,5	·	0,2	·		43,9	57	-33	9	2	·	·	·
		~~Giesmannsdorf~~ ×	~~550~~	3,3	0,4	·	·	·	·	·	·	·	·	1,5	·	·	·	·	35,2	·	·	·	1,9	·	·	14,0	·	·	·	0,2	·	1,4	1,1		59,0			9	7	·	·	·
		Gottesberg	600	3,8	1,2	·	·	·	·	·	·	·	·	0,3	·	·	·	·	30,9	·	·	·	4,6	0,1	·	5,1	·	·	1,4	·	1,4	3,4	1,3		53,5	62	-33	11	9	·	·	·
	Lomnitz	Hasenbaude	1077	28,6	17,0	6,7	·	·	·	·	·	·	·	2,2	·	·	·	·	25,3	12,0	·	1,2	0,1	1,5	·	2,6	3,4	·	0,3	0,3	·	6,3	6,1		113,6	82	-14	15	12	·	·	·
		Schneekoppe	1602	22,1	15,1	4,6	0,1	·	·	·	0,4	·	·	1,1	·	·	·	0,1	0,1	20,6	3,3	3,9	0,6	0,7	·	3,8	2,6	0,3	1,5	0,2	0,3	5,9	2,9		100,5	73	-27	22	12	·	·	·
		Krummhübel	650	19,6	11,0	3,6	·	·	·	·	·	·	0,8	·	·	4,0	·	·	33,7	3,4	·	·	0,6	·	1,6	0,3	·	0,3	·	·	·	3,6	8,3		90,8	86	-15	13	9	·	·	·
		Arnsdorf	443	5,6	4,2	2,7	·	·	·	·	·	·	·	·	·	·	·	·	18,0	1,6	·	0,3	·	·	·	0,5	0,1	·	·	·	·	1,5	3,6		38,6	40	-58	10	7	·	·	·
		Forstbauden	900	16,2	18,2	6,8	0,2	·	·	·	·	0,2	·	0,2	·	·	·	·	26,0	5,6	0,1	0,4	0,4	1,0	·	3,1	0,3	·	0,5	0,5	·	5,5	7,9		93,1	74	-33	18	9	·	·	·
	B.	Hirschberg	347	6,5	2,0	0,0	·	·	·	·	·	·	·	·	·	·	0,1	·	14,7	0,8	·	1,7	0,2	·	·	2,4	·	·	0,5	0,2	·	0,8	·		29,9	40	-45	11	5	·	·	·
	Gr. Zack.	Schreiberhau	643	11,7	0,9	1,2	·	·	·	·	·	·	·	·	·	·	·	·	12,8	5,1	·	1,4	2,4	0,5	·	2,7	0,3	1,0	·	0,3	1,3	1,6	·		43,2	38	-70	14	10	·	·	·
		Schneegrubenbde.	1490	17,4	13,9	1,2	0,1	·	·	·	0,1	·	·	·	·	·	0,2	0,4	27,1	10,4	·	1,7	4,3	0,5	0,2	12,4	1,8	0,6	1,7	0,8	0,6	16,4	·		113,4	77	-34	21	12	·	·	·
		Hain	535	7,6	3,2	2,8	·	·	·	·	·	·	·	0,9	·	·	·	·	18,5	6,5	·	0,4	0,3	·	·	1,0	·	·	0,1	0,6	·	1,5	3,6		47,1	49	-48	13	8	·	·	·
	Gr. Zacken bis Sprotte	Johnsdorf	430	4,7	·	4,6	·	·	·	·	·	·	·	0,3	·	·	·	·	9,6	0,1	·	·	·	·	·	3,5	·	1,0	·	1,2	0,1	0,6	·		51,2	50	-51	9	7	·	·	·
		Lähn	230	2,0	1,9	0,7	·	·	·	·	·	·	·	·	·	·	·	·	12,0	0,4	·	·	0,1	·	·	4,6	·	·	1,0	1,0	·	0,4	0,3		24,4			11	6	·	·	·
		Bunzlau	207	0,6	1,7	5,3	·	·	·	·	·	·	·	·	·	·	·	·	6,5	1,7	1,4	·	·	·	8,4	·	·	·	0,6	0,9	·	0,8	·		27,9	40	-42	10	6	·	·	·
		Baierhaus	144	·	0,0	·	·	·	·	·	·	·	·	·	·	·	3,6	·	·	·	·	·	·	·	·	4,0	0,4	11,0	1,9	2,4	·	·	·		23,3			6	5	·	·	·
	Sprotte	Heerwegen	183	·	1,8	·	·	·	·	·	·	·	·	·	·	·	·	·	5,8	0,3	·	·	·	·	·	·	·	·	7,4	0,7	·	0,6	·		16,6	28	-44	6	3	·	·	·
		Kotzenau	148	0,2	1,6	·	·	·	·	·	·	·	·	·	·	·	0,2	·	5,6	·	·	·	·	·	0,2	·	·	0,6	3,5	1,0	·	·	·		12,9	20	-53	8	4	·	·	·
		Buchendamm	133	·	3,0	·	·	·	·	·	·	·	·	·	·	·	·	·	4,4	1,3	·	·	·	·	·	·	·	1,5	3,0	1,6	·	0,3	·		15,1	25	-46	7	6	·	·	·
		Dalkau	142	·	3,1	·	·	·	·	·	·	·	·	·	·	·	12,3	·	1,9	·	·	·	·	·	·	·	·	·	4,4	1,9	·	0,9	·		24,5			6	5	·	·	·
	Queis	Flinsberg, Bad	475	8,2	0,9	2,9	·	·	·	·	·	·	·	0,7	·	·	0,1	·	15,3	1,5	1,1	0,3	0,3	·	·	1,8	·	16,9	4,7	2,7	0,3	1,3	·		58,6	48	-65	16	10	·	·	·
		Giehren	530	12,5	8,3	7,4	·	·	·	·	·	·	·	·	·	·	·	·	5,3	4,4	2,5	·	·	0,4	0,4	·	·	2,9	3,4	3,6	·	1,9	·		53,0	53	-46	12	10	·	·	·
		Greiffenberg	338	1,7	2,0	0,1	·	·	·	·	·	·	·	0,5	·	·	·	·	9,2	0,7	·	·	3,2	·	·	3,9	·	·	10,9	2,1	0,8	0,5	·		35,6	40	-54	12	7	·	·	·
		Lauban	270	0,0	0,1	4,1	·	·	·	·	·	·	·	0,9	·	·	·	·	12,3	·	·	·	·	·	·	4,8	2,3	1,0	5,1	3,0	·	0,7	·		34,3	39	-54	10	7	·	·	·
		Hagendorf	300	2,3	3,6	0,2	·	·	·	·	·	·	·	0,4	·	·	·	·	16,6	0,3	0,3	·	0,8	·	·	1,9	·	·	3,5	2,9	1,1	0,9	0,2		35,0			14	7	·	·	·
		~~Prinzdorf~~ ××	~~165~~	0,5	1,6	0,2	·	·	·	·	·	·	·	·	·	·	0,1	·	8,9	·	·	·	·	·	0,1	2,6	2,9	·	2,5	1,0	0,2	0,5	·		21,1	28	-54	12	6	·	·	·
	Hammerbach Großer	Kohlfurt	193	0,6	0,3	·	·	·	·	·	·	·	·	·	·	·	·	·	7,6	·	·	·	·	·	·	0,9	·	·	1,4	2,5	0,5	·	·		13,9	19	-61	7	3	·	·	·
		Rauscha	151	·	1,0	·	·	·	·	·	·	·	·	·	·	·	4,1	·	8,2	0,2	·	·	·	·	·	4,1	·	5,6	5,7	0,5	·	0,6	·		30,0	42	-42	9	6	·	·	·
		Groß Selten	155	0,6	·	·	·	·	·	·	·	·	·	·	·	·	1,9	·	7,5	·	·	·	·	2,8	3,3	0,4	·	1,7	1,9	7,5	·	0,2	·		27,5	39	-43	10	7	·	·	·
		Seifersdorf	175	0,1	0,4	·	·	·	·	·	·	·	·	·	·	·	1,5	·	4,8	0,0	·	·	·	·	·	0,4	2,5	·	·	4,8	7,3	·	0,3	·		22,1	31	-50	9	5	·	·	·
	Bob.	Briesnitz	110	·	·	1,0	·	·	·	·	·	·	·	·	·	·	1,8	·	2,5	0,2	·	·	·	·	0,1	0,5	0,8	·	12,8	·	·	0,8	·		20,5	29	-51	9	4	·	·	·
		Buchelsdorf	125	·	·	·	·	·	·	·	·	·	·	·	·	·	0,3	·	1,7	0,3	·	·	·	·	·	2,5	·	·	4,7	7,2	·	·	·		16,7	23	-56	6	4	·	·	·
O.	O.	Crossen	45	·	·	·	·	·	·	·	·	·	·	·	·	·	0,5	·	0,2	·	·	·	·	·	·	5,6	·	·	11,4	3,3	·	·	·		21,0			5	3	·	·	·

+ Bergerwald 83 × Mittel - Konradswaldau 502

++ Ruthenburg 65 ×× Naumburg a.O. 204

Flußgebiet		Ort	See-höhe m	1	2	3	4	5	6	7	8	9	10	11	12	13	14	15	16	17	18	19	20	21	22	23	24	25	26	27	28	29	30	31	Monatssumme mm	% d. Norm.	Abweichung v. d. Norm.	Zahl der Tage mit Niederschl. ≥0.1	≥1.0	✳ ≥0.1	☒
Lausitzer Neiße	Quelle bis Mand.	Gablonz a.d.N.	495	6.5	0.9	0.3	0.1	0.1	·	·	·	·	·	1.3	·	·	0.3	·	21.5	0.7	·	1.7	0.2	·	2.6	3.3	·	·	1.9	2.4	0.3	·	1.0		45.1	49	-46	17	9	·	·
		Jeschken	1010	5.9	0.5	·	·	·	·	·	·	·	·	5.5	·	·	·	·	2.4	·	·	·	·	·	·	?	·	·	4.5	4.0	0.6	·	0.8		24.2			7	5	·	·
		Reichenberg	407	7.1	0.1	·	·	·	·	·	·	·	·	0.1	·	·	·	·	33.0	·	1.0	1.2	·	·	·	10.8	·	·	8.6	4.0	0.7	·	0.8		67.4	72	-27	11	7	·	·
		Olbersdorf	490	2.5	0.9	·	·	·	·	·	·	·	·	·	·	·	·	·	27.0	·	·	·	·	·	·	10.6	·	·	1.3	5.5	0.5	·	0.3		48.6	49	-51	8	5	·	·
		Freudenhöhe	381	1.2	0.3	0.5	·	·	·	·	·	·	·	9.1	·	·	·	·	31.5		0.1	·	·	·	·	0.1	·	·	0.8	2.5	0.2	0.7	0.9		47.9	54	-40	12	4	·	·
	Mandau	Walddorf	393	3.4	·	·	·	·	·	·	·	·	·	3.5	·	·	·	·	26.8	0.9	·	·	·	·	1.2	0.8	·	·	3.6	8.2	1.0	1.0	0.7		51.1	52	-48	11	8	·	·
		Schönlinde	422	1.9	0.0	·	·	·	·	·	·	·	·	0.4	·	·	0.0	·	21.3	1.0	0.2	·	·	·	0.2	0.9	0.1	·	10.1	3.4	2.2	0.8	·		42.5			12	6	·	·
		Oybin	415	1.0	·	·	0.7	·	·	·	·	·	0.1	3.8	·	·	·	·	61.1	0.9	0.2	·	·	·	·	3.0	0.1	0.8	0.6	3.0	·	0.4	0.5		76.2	80	-19	14	5	·	·
		Zittau	240	0.7	0.0	0.1	·	·	·	·	·	·	0.0	7.4	·	·	0.3	·	40.0	0.6	·	·	·	·	·	3.9	·	·	0.9	3.5	0.1	0.1	0.2		57.8	72	-22	12	4	·	·
		~~Hirschfelde~~ +	~~222~~	1.2	·	·	·	·	·	·	·	·	·	0.0	·	·	·	·	28.1	0.6	·	·	0.6	·	·	1.4	·	·	2.4	5.6	0.6	0.5	·		41.0			9	5	·	·
		Reichenau	253	3.7	0.2	·	·	·	·	·	·	·	·	0.4	·	·	·	·	23.6	0.3	·	·	·	·	·	0.4	·	·	0.9	2.8	0.2	0.3	0.1		32.9	37	-55	11	3	·	·
		Bullendorf	350	1.0	·	·	·	·	·	·	·	·	·	·	·	·	·	·	18.4	·	·	·	0.2	·	·	4.3	·	·	2.5	2.2	3.8	·	0.5		32.9			8	6	·	·
	Mandau bis Lubst	Oberstrahwalde	362	2.2	·	·	·	·	·	·	·	·	·	·	·	·	·	·	72.8	0.4	·	·	·	·	·	0.7	·	·	3.6	6.4	0.1	0.8	0.6		87.6	115	+12	9	4	·	·
		Schönberg	215	1.4	0.3	0.7	·	·	·	·	·	·	·	5.0		·	2.1		8.6	0.1	·	·	0.3	·	·	10.1	·	5.6	0.5	6.6	·	0.3	·		41.6	54	-36	13	7	·	·
		Görlitz	211	1.7	·	·	·	·	·	·	·	·	·	2.2	·	·	5.5		8.8	6.1	·	·	·	·	·	1.1	·	·	3.4	7.2	·	·	·		36.0	47	-40	8	8	·	·
		Lichtenberg	230	·	0.2	0.3	·	·	·	·	·	·	·	·	·	·	0.1		5.0	2.0	·	·	·	·	·	3.7	·	0.3	·	5.5	·	0.6	·		17.7			9	4	·	·
		Gelblach	160	0.7	·	·	·	·	·	·	·	·	·	·	·	·	0.9	·	8.6	·	·	·	·	·	·	·	·	15.7	·	5.7	·	·	·		31.6	43	-42	5	3	·	·
		Muskau	117	·	·	·	·	·	·	·	·	·	·	·	·	·	5.5	·	9.3	2.0	·	·	0.1	·	·	1.4	·	2.7	6.1	4.3	·	0.3	·		31.7	43	-42	9	7	·	·
		Forst	75	·	·	0.3	·	·	·	·	·	·	·	·	·	·	4.9	·	4.5	0.1	·	·	·	·	·	0.8	·	·	10.2	1.2	·	·	·		21.8	30	-52	6	4	·	·
	Lubst	Sommerfeld	85	·	·	·	·	·	·	·	·	·	·	·	·	·	0.3	·	2.9	·	·	·	·	·	0.7	0.0	·	·	10.0	5.6	·	0.2	·		19.7	27	-55	6	3	·	·
		Kanig	65	1.8	·	·	·	·	·	·	·	·	·	·	·	·	0.5		1.7	·	·	·	·	·	0.8	·	·	·	10.0	5.4	·	·	·		20.2	27	-54	6	4	·	·
		Guben	46	0.3	0.2	·	·	·	·	·	·	·	·	·	·	·	0.6	·	1.8	0.0	·	·	0.0	·	1.1	0.8	0.0	·	12.4	1.7	·	0.0	·		18.9	28	-49	8	4	·	·
Lausitzer Neiße bis Warthe	Oder	Ziebingen	51	0.1	·	·	·	·	·	·	·	·	·	·	·	·	·	·	·	0.8	·	·	·	·	·	0.3	8.0	·	18.0	0.5	·	·	·		27.7	41	-39	6	2	·	·
		Müllrose	42	·	·	·	·	·	·	·	·	·	·	·	·	·	0.8	·	0.7	2.0	·	·	·	·	·	8.4	12.5	7.6	10.3	1.7	·	·	·		44.0	76	-14	8	6	·	·
		Sternberg	95	·	·	·	·	·	·	·	·	·	·	·	·	·	·		·	·	·	·	·	·	·	·	0.4	·	6.1	13.1	2.4	0.5	·		22.5	35	-42	5	3	·	·
		Frankfurt a. d. Oder (Stadtgärt.)	59	·	·	·	·	·	·	·	·	·	·	·	·	·	0.1		·	3.2	·	·	·	·	·	6.8	4.5	·	9.1	1.5	·	·	·		25.2	44	-32	6	5	·	·
		Küstrin	21	·	·	·	·	·	·	·	·	·	·	·	·	·	0.1		·	·	·	·	·	·	·	7.4	5.0	·	14.6	0.3	·	·	·		27.4	50	-28	5	3	·	·
Warthe	Quelle bis Netze	Kirchlinden	198	·	0.3	·	·	·	·	·	·	·	·	9.7	·	·	3.4	·	5.2	·	·	0.5	·	·	·	·	0.1	·	0.7	2.9	10.2	13.5	2.4		48.9			11	7	·	·
		Wierzebaum	63	·	20.6	·	·	·	·	·	·	·	·	·	·	·	·	·	·	·	·	·	·	·	·	3.2	0.9	0.3	14.9	3.3	·	0.3	·		43.5	70	-18	7	4	·	·
		Keilchensee	43	·	4.7	·	·	·	·	·	·	·	·	·	·	·	·	·	·	·	·	·	·	·	·	·	8.1	·	24.4	·	·	·	·		37.2	58	-27	3	3	·	·
		Dürlettel	101	·	11.8	·	·	·	·	·	·	·	·	9.0	·	·	0.3	·	·	·	·	·	·	·	1.0	0.8	1.0	·	7.1	10.5	·	1.0	·		42.5	73	-15	9	7	·	·
		Blesen	40	·	20.4	·	·	·	·	·	·	·	·	·	·	·	1.0	·	·	·	·	·	·	·	·	·	·	11.6	7.2	1.8	·	0.5	·		42.5	76	-13	6	5	·	·
	Küddow u. Lobsonka Netze, N. Netze, Drage	Dobrin	158	·	·	·	·	·	·	·	·	·	·	·	·	·	·	·	·	·	·	·	·	·	6.2	·	·	3.0	2.1	9.5	6.3	·		27.1	49	-28	5	5	·	·
		Neustettin ++	139	·	·	·	·	·	·	·	·	·	·	·	·	·	·	·	·	·	·	·	·	·	·	16.4	·	·	6.1	5.7	8.2	6.7	·		43.1	76	-14	5	5	·	·
		~~Gr. Karzenburg~~	~~162~~	·	·	·	·	·	·	·	·	·	·	·	·	·	·	·	·	·	·	·	·	·	·	32.4	·	·	9.6	·	8.7	9.6	·		60.3	85	-11	4	4	·	·
		Ratzebuhr	128	·	·	·	·	·	·	·	·	·	·	·	·	·	·	·	·	·	·	·	·	·	·	4.8	0.1	5.9	1.3	2.9	6.6	6.8	·		28.4	52	-27	7	6	·	·
		Jastrow	107	0.5	·	·	·	·	·	·	·	·	·	0.0	·	·	·	·	·	·	·	·	·	·	·	3.5	·	30.0	3.4	2.9	5.9	4.5	·		50.7	87	- 7	7	6	·	·
		Hasenfier	143	·	·	·	·	·	·	·	·	·	·	·	·	·	·	·	·	·	·	·	·	·	·	7.2	0.7	17.0	0.4	·	9.5	4.7	·		39.5	68	-18	6	4	·	·
		~~Pielburg~~ ×	~~140~~	·	·	·	·	·	·	·	·	·	·	·	·	·	·	·	·	·	·	·	·	·	·	10.1	1.0	2.1	3.0	1.0	3.3	6.3	·		26.8	43	-36	7	7	·	·
		Deutsch Krone	118	·	·	·	·	·	·	·	·	·	·	·	·	·	·	·	·	·	·	·	·	·	·	1.6	·	·	7.5	1.5	3.7	2.9	·		17.2	29	-42	5	5	·	·
		~~Krojanke~~ ××	~~104~~	·	·	·	·	·	·	·	·	·	·	·	·	·	·	·	·	·	·	·	·	·	·	8.3	·	0.1	8.2	1.4	9.2	6.3	·		33.5	63	-19	6	5	·	·
		Schneidemühl	57	·	·	·	·	·	·	·	·	·	·	·	·	·	·	·	·	·	·	·	·	·	·	2.8	·	0.5	1.0	0.8	2.0	3.4	·		10.5	20	-42	6	4	·	·
	N.	Scharnikau	50	·	·	·	·	·	·	·	·	·	·	·	·	·	·	·	·	·	·	·	·	·	·	(0.5)	·	6.0	2.0	1.0	1.0	2.0	·		9.5	18	-44	6	5	·	·
		Dramburg	123	0.4	·	·	·	·	·	·	·	·	·	·	·	·	·	·	·	·	·	·	·	·	·	0.2	0.4	3.3	21.8	2.5	·	2.0	·		30.6	52	-28	7	4	·	·
		Henkendorf	120	·	·	·	·	·	·	·	·	·	·	·	·	·	·	·	·	·	·	·	·	·	·	·	·	1.8	6.0	1.4	0.4	1.4	·		10.0	16	-52	4	3	·	·
		Krumpohl	100	·	·	·	·	·	·	·	·	·	·	·	·	·	·	·	·	·	·	·	·	·	·	0.1	·	4.2	9.3	1.8	·	1.1	·		16.5	28	-41	5	4	·	·
		Klosterfelde	59	·	9.5	·	·	·	·	·	·	·	0.1	·	·	·	·	·	·	·	·	·	·	0.1	·	0.0	·	16.6	32.8	2.8	·	0.8	·		61.7	112	+ 7	7	4	·	·

+ Ostritz 206 × Steinforth 155

Flußgebiet		Ort	See-höhe m	1	2	3	4	5	6	7	8	9	10	11	12	13	14	15	16	17	18	19	20	21	22	23	24	25	26	27	28	29	30	31	Monatssumme mm	Monatssumme % d. Norm.	Abweichung v. d. Norm.	Zahl der Tage mit Niederschl. ≥ 0.1	Niederschl. ≥ 1.0	✶ ≥ 0.1	✶
Warthe	Netze Mündung	Driesen +	31	0.5	0.5	·	·	·	·	·	·	·	0.3	·	·	·	·	·	·	·	·	·	·	·	·	0.1	0.0	0.0	3.6	1.8	·	0.0	·		20.3	38	-37	6	3	·	·
		Friedeberg	75	·	1.8	·	·	·	·	·	·	·	·	·	·	·	·	·	·	·	·	·	·	·	·	0.2	1.0	·	21.3	1.3	·	0.2	·		25.8	44	-32	6	4	·	·
		Landsberg a. d. W.	68	·	1.6	·	·	·	·	·	·	·	·	·	·	·	·	·	·	·	·	·	·	·	·	1.8	0.4	·	13.5	2.7	·	·			20.0	33	-40	5	4	·	·
		Zielenzig	70	·	·		·	·	·	·	·	·	0.3	·	·	·	·	·	·	·	·	·	·	·	·	7.6	0.9	20.9	14.6	1.4	·	0.4	·		46.1	75	-15	7	4	·	·
		Kriescht	19	·	·	·	·	·	·	·	·	·	·	·	·	·	0.4	·	·	·	·	·	·	·	·	1.5	4.3	·	30.1	3.3	·	0.5	·		40.1	70	-17	6	4	·	·
Warthe bis Mündung	Oder	Soldin	76	·	·	·	·	·	·	·	·	·	·	·	·	·	·	·	·	·	·	·	·	·	·	0.3	5.4	·	30.5	·	·	·	·		36.2	63	-21	3	2	·	·
		Berneuchen	44	·	·	·	·	·	·	·	·	·	·	·	·	·	·	·	·	·	·	·	·	·	·	7.0	14.0	0.1	43.9	0.6	0.6	·	·		66.2	106	+ 4	6	3	·	·
		Grüneberg	69	·	·	·	·	·	·	·	·	·	·	·	·	·	·	·	·	·	·	·	·	·	·	8.4	·	·	15.9	0.1	·	·	·		24.4	45	-30	3	2	·	·
	Alte Oder	Müncheberg	60	0.1	·	·	·	·	·	·	·	·	0.7	·	·	·	1.2	·	·	0.5	·	·	·	·	·	8.1	22.9	·	18.4	0.4	2.5	·	·		54.8	93	- 4	9	5	·	·
		Wriezen	8	·	·	·	·	·	·	·	·	·	·	·	·	·	0.0	·	·	·	·	·	·	·	·	12.9	1.1	·	9.9	0.1	·	·	·		24.0	47	-27	4	3	·	·
		Kienitz (Amt)	9	·	·	·	·	·	·	·	·	·	·	·	·	·	·	·	·	·	·	·	·	·	·	15.1	4.3	·	12.4	·	·	·	·		31.8	57	-24	3	3	·	·
		Eberswalde	42	·	·	·	·	·	·	·	·	·	·	·	·	·	0.7	·	·	·	·	·	·	·	·	·	2.1	·	24.1	·	·	·	·		26.9	46	-32	3	2	·	·
	Welse	Friedrichswalde	85	·	·	·	·	·	·	·	·	·	·	·	·	·	·	·	·	·	·	·	·	·	·	5.4	10.1	·	18.8	0.1	1.7	·	·		36.1	62	-22	5	4	·	·
		Angermünde	55	·	·	·	·	·	·	·	·	·	·	·	·	·	·	·	·	·	·	·	·	·	·	0.2	7.0	2.1	44.8	0.2	·	·	·		54.3	102	+ 1	5	3	·	·
		Gramzow	65	·	·	·	·	·	·	·	·	·	0.1	·	·	·	·	·	·	·	·	·	·	·	·	·	0.1	·	52.3	·	·	·	·		52.5	99	0	3	1	·	·
	Oder	Gartz	5	·	·	·	·	·	·	·	·	·	0.2	·	·	·	·	·	·	·	·	·	·	·	·	1.7	2.8	·	57.9	·	·	·	·		62.6	125	+13	4	3	·	·
		Bahn	50	·	·	·	·	·	·	·	·	·	·	·	·	·	·	·	·	·	·	·	·	·	·	2.1	3.1	·	35.7	·	·	·	·		40.9	77	-12	3	3	·	·
		Stettin (Stadt)	34	·	·	·	·	·	·	·	·	·	1.0	·	·	·	·	·	·	·	·	·	·	·	·	0.2	1.3	·	48.0	1.9	·	0.4	·		52.8	102	+ 1	6	4	·	·
	Plöne	Berlinchen	64	·	·	·	·	·	·	·	·	·	·	·	·	·	·	·	·	·	·	·	·	·	·	0.1	0.7	·	20.7	·	1.5	0.9	·		23.9	41	-34	5	2	·	·
		Pyritz	40	·	·	·	·	·	·	·	·	·	·	·	·	·	·	·	·	·	·	·	·	·	·	·	2.4	3.5	23.2	7.5	·	0.1	·		36.7	68	-17	5	4	·	·
	Ihna	Butow	90	·	1.0	·	·	·	·	·	·	·	·	·	·	·	·	·	·	·	·	·	·	·	·	1.1	1.0	·	12.1	6.1	·	2.5	·		23.8	42	-33	6	6	·	·
		Arnswalde	55	·	0.5	·	·	·	·	·	·	·	0.3	·	·	·	·	·	·	·	·	·	·	·	·	1.6	0.5	·	32.3	4.1	·	0.9	·		40.2	72	-16	7	3	·	·
		Voßberg	85	·	0.8	·	·	·	·	·	·	·	1.0	·	·	·	·	·	·	·	·	·	·	·	·	0.1	0.7	·	23.9	3.0	·	1.2	·		30.7	52	-28	7	4	·	·
		Stargard	28	·	0.5	·	·	·	·	·	·	·	0.7	·	·	·	·	·	·	·	·	·	·	·	·	0.3	2.1	·	37.8	2.4	·	0.2	·		44.0	77	-13	7	3	·	·
		Gollnow	16	·	·	·	·	·	·	·	·	·	0.1	·	·	·	·	·	·	·	·	·	·	·	·	·	33.5	·	32.9	1.2	·	0.0	·		67.7	128	+14	4	3	·	·
Von der Oder bis zur dänischen Grenze																																								
Stettiner Haff	H.	Neuhaus (Kr. Randow)	18	0.1	·	·	·	·	·	·	·	·	0.6	·	·	·	·	·	·	·	·	·	·	·	·	·	·	·	37.8	1.0	·	·	·		39.5	76	-12	4	2	·	·
	Uecker	Prenzlau	38	·	·	·	·	·	·	·	·	·	0.5	·	·	·	·	·	·	·	·	·	·	·	·	·	0.4	·	33.8	0.1	·	0.1	·		34.9	70	-15	5	1	·	·
		Schönhausen	108	·	·	·	·	·	·	·	·	·	·	·	·	·	·	·	·	·	·	·	·	·	·	·	0.4	·	28.1	·	0.9	·	·		29.4	53	-26	3	1	·	·
		Pasewalk	14	·	·	·	·	·	·	·	·	·	·	·	·	·	·	·	·	·	·	·	·	·	·	·	0.5	4.5	13.6	·	0.7	·	·		19.3	36	-34	4	2	·	·
		Ückermünde	2	·	·	·	·	·	·	·	·	·	0.8	·	·	·	·	·	·	·	·	·	·	·	·	·	·	·	58.0	·	0.5	2.0	·		61.3	113	+ 7	4	2	·	·
	Haff	Misdroy	7	·	·	·	·	·	·	·	·	·	0.2	·	·	·	·	·	·	·	·	·	·	·	·	·	·	·	40.8	0.5	·	0.2	·		41.7	82	- 9	4	1	·	·
		Kölpinsee	1	·	·	·	·	·	·	·	·	·	·	·	·	·	·	·	·	·	·	·	·	·	·	·	·	·	39.0	3.2	·	0.5	·		42.7	79	-11	3	2	·	·
	Peene	Vollrathsruhe	97	·	·	·	·	·	·	·	·	·	·	·	·	·	·	·	·	·	·	·	·	·	·	0.2	·	·	18.0	1.1	·	·	·		19.3	31	-42	3	2	·	·
		Dargun	15	·	·	·	·	·	·	·	·	·	·	·	·	·	·	·	·	·	·	·	·	·	·	·	·	·	29.5	6.5	·	·	·		36.0	69	-16	2	2	·	·
		Vorheide	112	0.1	·	·	·	·	·	·	·	·	0.3	·	·	·	·	·	·	·	·	·	·	·	·	0.1	0.9	·	25.2	·	·	·	·		26.6	48	-29	5	1	·	·
		Neubrandenburg	17	0.0	0.0	·	·	·	·	·	·	·	·	·	·	·	·	·	·	·	·	·	·	·	·	·	0.6	·	21.5	·	·	0.0	·		22.1	42	-30	2	1	·	·
		Tribsees	5	·	·	·	·	·	·	·	·	0.0	·	0.0	·	·	·	·	·	·	·	·	·	·	·	·	·	·	43.7	0.6	·	·	·		44.3	78	-12	2	1	·	·
		Gützkow	18	·	·	·	·	·	·	·	·	0.1	·	·	·	·	·	·	·	·	·	·	·	·	·	·	0.0	·	49.7	0.4	·	0.0	·		50.2	96	- 2	3	1	·	·
		Anklam	5	·	·	·	·	·	·	·	·	0.1	·	·	·	·	·	0.0	·	·	·	·	·	·	·	·	0.0	·	47.2	0.0	0.1	·	·		47.4	94	- 3	3	1	·	·
		Wolgast	8	·	·	·	·	·	·	·	·	·	·	·	·	·	·	·	·	·	·	·	·	·	·	·	·	·	35.8	·	1.0	·	·		36.8	69	-17	2	2	·	·
Vorpommersche-Mecklenbg. Küste	O. Rügen	Greifswald	5	0.0	·	·	·	·	·	·	·	0.0	·	·	·	·	·	·	·	·	·	·	·	·	·	·	3.3	·	18.8	0.7	·	·	·		22.8	40	-35	3	2	·	·
	Strelasund,	Putbus	50	·	·	·	·	·	·	·	·	·	·	·	·	·	·	·	·	·	·	·	·	·	·	·	·	30.7	1.2	0.1	·	·		32.0	63	-19	3	2	·	·
		Altenkirchen	20	·	·	·	·	·	·	·	·	0.3	·	0.2	·	·	·	·	·	·	·	·	·	·	·	·	·	·	48.3	1.7	·	·	·		50.5	102	+ 1	4	2	·	·
		Gingst	8	·	·	·	·	·	·	·	·	0.1	·	·	·	·	·	·	·	·	·	·	·	·	·	·	0.0	·	16.6	1.3	·	·	·		18.0	38	-30	3	2	·	·
		Stralsund	5	0.0	·	·	·	·	·	·	·	0.1	·	0.1	0.0	·	·	·	·	·	·	·	·	·	·	·	0.0	·	24.7	1.0	0.6	·	·		26.5	49	-27	5	2	·	·

· Guschterholländer 24

Flußgebiet		Ort	See-höhe m	1	2	3	4	5	6	7	8	9	10	11	12	13	14	15	16	17	18	19	20	21	22	23	24	25	26	27	28	29	30	31	Monatssumme mm	Monatssumme % d. Norm.	Abweichung v. d. Norm.	Zahl der Tage mit Niederschl. ≥0.1	Niederschl. ≥1.0	☀ ≤0.1	☒
Vorpomm.-Mecklenburg. Küste	Ostsee	Starkow	7	·	0,0	·	·	·	·	·	·	·	·	0,0	0,8	·	·	0,0	·	·	·	·	·	·	·	·	·	·	45,2	·	0,6	·	·		46,6	89	- 6	3	1	·	·
		Laage	25	·	·	·	·	·	·	·	·	·	·	0,3	·	·	·	·	·	·	·	·	·	·	·	·	·	·	27,0	·	·	·	·		27,3	47	-31	2	1	·	·
		Marlow	20	·	·	·	·	·	·	·	·	·	·	·	·	·	·	·	·	·	·	·	·	·	·	·	·	·	15,5	·	·	·	·		15,5	30	-35	1	1	·	·
		Zingst	1	·	·	·	·	·	·	·	·	0,0	·	·	·	·	·	·	·	·	·	·	·	·	·	·	·	·	25,0	·	·	·	·		25,0	47	-28	1	1	·	·
	Warnow	Barnin	38	·	·	·	·	·	·	·	·	·	·	·	·	·	1,2	·	·	·		·	·	·	·	·	3,1	·	41,4	·	·	·	·		45,7	78	-13	3	3	·	·
		Goldberg	50	·	·	·	·	·	·	·	·		·	·	1,0	·	0,3	·	·	·	·	·	·	·	·	·	0,1	·	30,8	·	·	·	·		37,2	53	-28	4	2	·	·
		Güstrow	8	·	·	·	·	·	·	·	·	·	·	·	·	·	0,0	·	·	·	·	·	·	·	·	·	1,2	·	45,6	0,0	0,0	·	·		46,8	84	- 9	2	2	·	·
		Bernitt	60	·	·	·	·	·	·	·	·	·	·	·	·	·	3,2	·	·	·	·	·	·	·	·	·	7,7	·	49,5	1,7		·	·		62,1	103	+ 2	4	4	·	·
	Ostsee	Rostock	45	·	·	·	·	·	·	·	·	0,0	0,0	0,1	·	·	·	·	·	·	·	·	·	·	·	·	2,8	·	33,6	·	·	·	·		36,5	65	-20	3	2	·	·
		Rerik	5	·	·	·	·	·	·	·	·	·	·	·	·	·	5,7	·	·	·	·	·	·	·	·	·	0,2	·	12,9	·	·	·	·		18,8	39	-30	3	2	·	·
		Boltenhagen	5	·	·	·	·	·	·	·	·	0,4	·	·		·	·	·	0,8	·	·	·	·	·	·	·	0,6	·	39,8	·	·	·	·		41,6	86	- 6	4	1	·	·
Schleswig-holsteinische Ostküste	Trave	~~Segeberg~~ *	~~40~~	·	·	·	·	·	·	·	·	·	·	·	1,5	·	·	·	0,9	·	·	·	·	·	·	0,5	3,4	·	48,8	0,2		·	·		55,3	96	- 1	6	3	·	
		Nusse	41	·	·	·	·	·	·	·	·	·	·	·	·	·	·	·	1,1	·	·	·	·	·	·	0,8	14,8	·	28,2	2,5	3,0	·	·		50,4	81	-12	6	5	·	·
		Lübeck	5	·	·	·	·	·	·	·	·	·	·	·	0,8	·	3,0	·	0,3	·	·	·	·	·	·	·	6,1	·	19,9	0,1	0,3	·	·		30,5	57	-24	7	3	·	·
		Ahrensbök	59	·	·	·	·	·	·	·	·	·	·	0,0	0,5	·	4,0	·	0,5	·	·	·	·	·	·	·	3,8	·	33,8	0,3	0,2	·	·		43,1	66	-25	7	3	·	·
		Grevesmühlen	35	·	·	·	·	·	·	·	·	·	·	·	1,2	·	1,0	·	·	·	·	·	·	·	·	·	3,0	·	24,0	·		·	·		29,2	54	-25	4	4	·	·
		Gadebusch	35	·	·	·	0,0	·	·	·	·	·	·	·	·	·	·	·	·	·	·	·	·	·	·	·	4,4	·	20,2	2,5	·	·	·		27,1	49	-28	3	3	·	·
	Ostsee	Dahmeshöved	16	·	·	·	·	·	·	·	·	·	·	·	·	·	0,5	·	·	·	·	·	·	·	·	·	1,6	·	10,0	·	1,2	·	·		13,3	25	-38	4	3	·	·
		Marienleuchte	10	·	·	0,0	0,0	·	·	·	·	·	·	0,0	4,5	·	0,0	·	·	·	·	·	·	·	·	·	0,0	·	8,6	·	2,0	·	·		15,1	33	-30	3	3	·	·
		Lensahn	12	·	·	0,0	·	·	·	·	·	·	·	0,0	0,0	·	0,0	·	0,0	·	·	·	·	·	0,0	·	·	·	16,1	·		·	·		16,1	29	-40	1	1	·	·
		Schönberg i. Holst.	5	·	·	·	·	·	·	·	·	0,1	·	·	0,1	·	0,1	·	·	·	·	·	·	·	·	·	2,8	·	31,4	0,2	0,8	·	·		35,5	67	-18	7	2	·	·
		Eutin	40	·	·	·	·	·	·	·	·	·	·	·	·	·	0,1	·	0,2	·	·	·	·	·	·	·	2,7	0,3	18,0	·	0,1	·	·		21,4	37	-36	6	2	·	·
		Bornhöved	42	·	·	·	·	·	·	·	·	·	·	·	·	·	3,2	·	0,1	·	·	·	·	·	·	·	12,2	·	22,2	·	·	·	·		37,7	63	-22	4	3	·	·
		Sieversdorf	30	·	·	·	·	·	·	·	·		·	·	·	·	3,0	·	·	·	·	·	·	·	·	·	12,1	·	10,6	0,2	1,3	·	·		27,2	53	-24	5	4	·	·
		Klein Waabs	35	·	·	·	·	·	·	·	·	0,4	·	·	1,9	·	0,2	·	·	·	·	·	·	·	·	·	0,0	3,4	·	0,3	0,0	0,0	·	·		6,2	11	-49	5	2	·	·
		Brebel	21	·	0,0	·	·	·	·	·	·	0,7	0,0	·	2,6	·	1,3	·	·	·	·	·	·	·	·	·	1,7	·	·	0,4	·	·	·		6,7	11	-53	5	3	·	·
		Schleswig	29	·	·	·	·	·	·	·	·	·	·	·	1,2	·	6,6	0,3	·	·	·	·	·	·	·	·	0,4	3,2	·	·	1,1	0,5	·	·		13,3	21	-50	7	4	·	·
		Norgaardholz	7	·	0,2	·	·	·	·	·	·	0,3	·	·	0,7	·	·	·	·	·	·	·	·	·	·	·	1,6	·	·	·	1,2	·	·		4,0	8	-49	5	2	·	·
		Flensburg	13	·	·	·	·	·	·	·	·	·	·	·	1,0	0,1	3,7	·	·	·	·	·	·	·	·	·	4,9	8,6	·	·	2,2	1,5	·	·		22,0	36	-39	7	6	·	·
Von der dänischen Grenze bis zur Elbe																																								
Schleswig-holsteinische Westküste	Nordsee	Westre	15	·	·	·	·	·	·	·	·	·	2,1	·	3,2	7,1	1,4	·	·	·	·	·	·	·	·	3,3	2,4	·	·	·	·	·	·		19,5	34	-39	6	6	·	·
		List	5	·	·	·	·	·	·	·	·	1,4	0,0	0,0	0,0	1,7	5,0	1,0	·	0,0	·	·	·	·	·	0,9	0,4	·	·	1,1	·	·	·		11,5	29	-29	7	5	·	·
		Klanxbüll	4	·	·	·	·	·	·	·	·	0,0	0,0	·	3,5	5,7	2,7	3,0	·	·	·	·	·	·	·	5,2	2,3	·	·	2,6	3,5	·	·		28,5	60	-19	8	8	·	·
		Westerland	6	·	·	·	·	·	·	·	·	0,5	·	·	1,2	3,4	6,2	2,5	0,4	·	·	·	·	·	·	1,0	0,4	·	·	2,3	·	·	·		17,9	39	-28	9	6	·	·
		Wyk	7	·	·	·	·	·	·	·	·	·	·	·	2,8	2,2	2,1	2,9	0,1	0,1	·	·	·	·	·	4,3	2,3	·	·	4,4	3,8	·	·		25,0	50	-25	10	8	·	·
		Bredstedt	10	·	·	·	·	·	·	·	·	·	·	·	19,3	7,6	10,4	2,6	·	·	·	·	·	·	·	2,0	4,8	·	7,0	·	·	·	·		53,7	100	0	7	7	·	·
		Husum	14	·	·	·	·	·	·	·	·	·	·	·	14,1	12,5	1,4	1,0	1,3	·	·	·	·	·	·	2,4	6,5	·	·	11,3	10,7	·	·		61,2	102	+ 1	9	9	·	·
		Pellworm	1	·	·	·	·	·	·	·	·	·	·	·	11,2	3,4	1,9	0,4	1,4	·	·	·	·	·	·	6,5	4,7	·	·	1,5	9,1	·	·		40,1	85	- 7	9	8	·	·
		Westerhever	1	·	·	·	·	·	·	·	·	·	·	·	12,8	4,4	2,1	10,2	1,4	1,8	·	·	·	·	·	2,8	8,6	·	·	0,9	·	·	·		45,0	92	- 4	9	8	·	·
	Eider	Rendsburg	7	·	0,2	·	·	·	·	·	·	·	0,1	·	0,8	·	0,2	3,9	0,4	·	·	·	·	·	·	0,3	0,6	·	0,1	1,1	3,9	0,1	·		17,7	29	-44	12	4	·	
		Erfde	14	·	·	·	·	·	·	·	·	·	·	1,8	·	·	2,2	·	2,8	·	·	·	·	·	·	·	9,6	·	·	5,1	5,4	·	·		26,9	45	-33	6	6		
		Eggebek	16	·	·	·	·	·	·	·	·	·	·	·	4,8	·	3,9	·	·	·	·	·	·	·	·	1,8	4,8	·	·	1,0	0,4	·	·		16,7	29	-41	6	5	·	·
	Nordsee	Büsum	5	·	·	·	·	·	·	·	·	·	·	·	1,5	8,7	0,2	3,5	6,2	·	·	·	·	·	·	2,6	33,3	·	·	1,6	·	·	·		57,6	107	+ 4	8	7	·	·
		Helse	2	·	·	·	·	·	·	·	·	·	·	·	0,1	13,0	0,7	1,3	8,4	·	·	·	·	·	·	·	7,1	0,0	·	4,2	·	·	·		34,8	65	-19	7	5	·	·
		Gettorf	23	·	·	0,0	·	·	·	·	·	·	·	·	0,2	·	9,8	·	·	·	·	·	·	·	·	·	3,2	·	0,6	0,3	5,0	·	·		19,1	33	-38	6	3	·	·
		Albersdorf	45	·	·	·	·	·	·	·	·	·	·		0,4	2,7	1,5	0,8	1,6	·	·	·	·	·	·	0,5	11,6	·	0,3	2,5	2,5	·	·		24,4	38	-39	10	6	·	·

* Oldesloe 18

Flußgebiet		Ort	Seehöhe m	1	2	3	4	5	6	7	8	9	10	11	12	13	14	15	16	17	18	19	20	21	22	23	24	25	26	27	28	29	30	31	Monatssumme mm	% d. Norm.	Abweichung v. d. Norm.	Zahl der Tage mit Niederschl. ≥0.1	≥1.0	✳ ≥0.1	⛈
Elbe																																								
Quelle bis Moldau	Elbe	Spindelmühle	722	6.2	2.0	0.6	·	·	·	·	·	·	·	0.4	·	·	0.3	·	20.8	9.1	·	5.9	2.0	·	·	13.3	0.9	·	0.7	1.2	·	1.9	3.8		69.1	61	-44	15	10	·	·
		Hohenelbe	500	0.3	·	·	·	·	·	·	·	·	·	·	·	·	0.1	0.2	0.5	14.0	·	0.1	0.7	·	3.9	26.3	4.1	·	·	0.1	·	·	6.5		56.8	61	-36	12	5	·	·
		Rennerbauden	1180	1.7	11.1	·	·	·	·	·	·	·	·	0.1	·	·	0.2	·	20.0	26.1	0.2	0.5	0.9	·	0.2	19.3	0.8	0.1	0.3	·	·	0.2	5.2		86.9	55	-71	16	6	·	·
		Arnau	351	0.3	0.1	·	·	·	·	·	0.3	·	·	·	·	·	1.4	2.8	24.0	3.2	·	·	·	·	·	7.2	0.2	·	·	·	·	·	2.5		42.0	55	-35	10	6	·	·
		Schwarzenberg	1300	Beob. Stelle aufgehoben																																				
		Widach	560	·	·	·	·	·	·	·	·	·	·	0.2	·	·	0.6	7.5	13.8	10.6	·	·	2.1	·	·	6.3	2.2	·	·	0.4	·	·	0.8		44.5			10	6	·	·
		Liebthal	390	0.1	4.6	0.1	·	·	·	·	4.9	·	·	·	·	·	·	·	27.2	1.9	·	·	5.2	·	·	1.8	·	·	·	0.1	·	·	1.2		47.1			10	7	·	·
	Aupa	Trautenau	427	·	1.3	·	·	·	·	·	·	·	·	0.2	·	·	·	0.7	20.5	3.9	·	1.4	3.0	·	·	10.1	·	·	·	·	0.4	·	2.3		43.8	55	-36	10	7	·	·
		Schatzlar	604	3.8	1.2	0.1	·	·	·	·	·	·	·	0.2	·	·	0.1	·	23.1	·	·	·	0.1	·	·	3.4	·	·	0.1	0.5	0.1	0.4	4.5		38.1	43	-50	13	5	·	·
		Albendorf	475	0.4	·	·	·	·	·	·	·	·	·	·	·	·	·	·	21.0	·	·	0.1	0.2	·	·	0.5	·	·	1.5	·	1.1	·	8.4		33.2			8	4	·	·
	Mettau	Starkstadt	420	1.3	0.4	·	·	·	·	·	·	·	·	0.4	·	·	·	·	19.6	0.3	·	·	4.8	·	·	2.0	·	·	1.3	·	0.5	·	6.0		36.6	41	-54	10	6	·	·
		Kudowa, Bad	388	0.2	·	·	·	·	·	·	·	·	·	·	·	·	0.2	·	21.8	0.2	·	2.5	5.9	·	·	·	·	·	3.8	0.1	0.9	1.2	·		36.9	46	-43	11	5	·	·
	Adler	Batzdorf	560	2.0	5.5	1.0	·	·	·	·	9.2	·	6.7	7.2	·	·	·	·	2.3	·	·	·	·	·	·	13.2	·	·	·	·	·	·	·		47.1			8	8	·	·
		Groß Stiebnitz	659	4.8	·	·	·	·	·	·	1.8	·	·	7.9	·	·	0.6	·	3.2	·	·	3.5	3.5	·	·	·	·	·	11.9	1.4	·	·	·		38.6	30	-92	9	8	·	·
		Grulich	570	6.2	·	·	·	·	·	·	4.2	·	·	6.4	·	·	·	·	·	4.1	·	5.8	3.1	·	0.4	·	·	·	4.6	·	2.5	0.8	1.3		39.4	42	-54	11	9	·	·
		Böhm. Rotwasser	405	5.6	11.6	2.1	·	·	·	·	2.3	·	·	·	·	·	·	·	8.3	5.6	·	1.8	4.5	6.9	·	·	·	·	·	·	·	·	·		42.7			9	9	·	·
	L.	Mändrick	473	30.5	1.6	·	·	·	·	·	·	·	·	6.8	·	·	·	·	12.9	1.0	2.8	1.3	·	1.8	·	·	·	·	·	3.5	1.6	0.1	·		63.9	65	-35	11	10	·	·
	Iser	Tafelfichte	1122	5.2	4.2	2.0	·	·	·	·	·	·	·	0.5	·	·	·	·	17.3	·	·	1.6	·	·	·	5.1	·	·	7.2	8.0	·	1.7	·		52.8			10	9	·	·
		Groß Iser	880	12.7	2.2	4.6	·	·	·	·	·	·	·	1.6	·	·	·	·	12.5	4.5	·	0.6	·	·	·	4.4	·	·	4.8	1.0	·	0.9	·		49.8	37	-86	11	9	·	·
		Harrachsdorf	704	5.8	0.9	0.2	0.0	0.0	0.0	·	·	·	0.0	0.2	·	0.0	0.3	0.0	53.6	9.9	0.0	0.6	7.6	·	2.8	7.8	0.2	·	3.7	1.1	0.1	0.3	0.4		95.5			17	8	·	·
		Hofbauden	1050	nicht beobachtet																																				
		Neuwiese	780	18.2	2.0	0.2	·	·	·	·	·	·	·	1.0	·	·	10.8	·	18.8	8.0	·	2.1	·	·	·	10.2	·	·	16.0	6.9	3.1	0.7	6.1		104.1	79	-28	14	12	·	·
		Wiesenthal	651	10.6	1.3	·	·	·	·	·	·	·	·	0.1	·	·	0.2	·	20.8	1.1	·	0.2	0.4	·	0.4	18.1	·	·	·	3.4	0.4	·	0.7		57.7			13	6	·	·
		Liebenau	381	5.0	0.2	·	·	·	·	·	·	·	·	1.6	·	·	0.2	·	29.5	1.5	·	0.2	·	·	0.5	13.4	·	·	0.0	1.4	0.2	·	1.0		54.7			12	7	·	·
		Wehrstadt	280	nicht beobachtet																																				
Moldau																																								
Quelle bis Maltsch		Außergefild	1058	7.0	1.1	·	·	·	·	·	·	·	2.3	·	·	3.4	1.3	·	·	9.5	27.3	7.1	3.2	4.3	·	4.0	·	5.7	2.3	·	·	3.9	4.2		86.6	70	-36	15	15	·	·
		Kleinelendbachl	820	1.8	0.4	·	·	·	·	·	·	·	1.4	·	0.0	1.4	0.4	2.9	·	33.6	23.3	1.6	0.4	5.8	3.3	3.6	·	2.8	1.2	1.6	·	1.4	1.6		88.5			18	15	·	·
		Philippsreuth	924	0.1	0.0	·	·	·	·	·	4.9	·	0.0	·	0.0	0.7	1.0	4.9	·	43.0	30.5	3.0	·	1.9	0.2	15.7	·	1.2	1.7	·	·	0.1	3.0		111.9	92	-10	15	11	·	·
		Wallern	752	0.8	·	2.3	·	·	·	·	0.4	·	·	·	0.5	0.0	·	0.3	·	28.2	25.8	4.6	2.6	4.9	·	3.5	0.5	1.0	1.0	1.3	·	1.6	1.9		81.2	(61)	(-50)	17	12	·	·
		Hirschbergen	865	18.6	·	0.4	·	0.1	·	·	0.9	·	0.5	·	0.6	·	·	0.1	·	·	6.2	10.0	5.3	0.2	·	0.7	·	13.5	·	0.3	·	0.5	0.3		58.2	65	-31	16	5	·	·
		Oberplan	730	0.8	·	·	·	·	·	·	3.4	·	·	·	4.1	·	1.9	0.1	·	16.9	12.2	2.1	1.9	0.0	2.8	5.7	3.6	0.0	0.3	1.4	0.0	1.3	4.0		62.5			16	13	·	·
		Andreasberg	930	1.2	·	0.2	0.1	0.0	0.0	·	·	·	·	·	0.1	0.1	0.2	4.1	0.0	38.4	24.4	5.4	2.8	3.5	·	0.5	7.7	·	2.3	0.3	0.1	2.8	2.3		96.5	119	+16	19	11	·	·
		Schwarzbach	580	0.2	1.1	·	·	·	·	·	4.3	·	·	·	5.7	·	0.5	0.3	·	6.2	12.2	2.2	3.6	0.2	0.3	8.6	·	·	0.3	2.0	·	1.8	4.6		54.1	59	-37	17	11	·	·
		Hohenfurth	568	1.0	·	·	·	·	1.3	·	·	·	0.5	5.2	23.6	0.7	·	8.3	16.6	0.0	·	·	4.2	·	·	·	7.9	·	0.6	1.8	·	2.6	4.1		78.4	79	-21	14	11	·	·
		Krumau	530	3.1	0.2	1.1	·	·	·	·	·	·	·	·	0.4	1.4	·	·	·	2.1	9.7	0.3	1.4	1.4	0.1	0.1	0.7	·	2.4	4.4	0.5	1.7	3.3		34.3	37	-58	18	11	·	·
	Maltsch	Dtsch. Beneschau	668	0.0	0.0	0.2	·	·	·	·	3.9	·	·	·	·	·	·	·	·	3.7	18.0	·	4.0	2.7	·	31.2	2.9	·	2.7	·	3.2	7.1	3.7		83.3	63	-49	12	11	·	·
		Gratzen	540	4.9	·	0.2	·	·	1.5	·	2.4	·	·	·	·	·	·	·	0.5	3.4	22.1	·	12.2	1.2	0.2	2.7	0.7	·	9.4	3.0	·	5.2	7.0		76.6	81	-18	16	12	·	·
	Lainsitz	Weitra	580	8.2	·	3.1	·	·	7.9	·	·	·	·	·	·	·	·	·	12.6	3.6	29.3	·	·	·	·	2.3	7.8	·	14.3	3.6	·	3.6	11.6		107.9			12	12	·	·
		Gmünd	490	nicht beobachtet																																				
		Heidenreichstein	560	0.3	·	0.0	·	·	·	·	7.7	·	·	·	·	·	·	·	·	1.4	34.5	·	5.5	·	2.9	·	·	·	22.3	1.2	·	11.0	·		89.8			10	9	·	·
		Neubistritz	589	7.6	·	0.4	·	·	·	·	·	4.3	·	5.1	·	·	0.2	·	12.6	8.1	8.2	0.0	0.6	2.8	0.5	0.0	0.0	0.4	7.4	2.7	·	7.5	5.3		73.7	76	-21	16	11	·	·
		Litschau	530	·	·	·	·	·	·	·	9.0	·	·	·	·	·	·	7.0	4.2	34.5	3.7	·	·	·	·	·	·	·	17.0	3.6	·	9.0	5.5		93.5	110	+ 9	9	9	·	·
		Riegerschlag	500	·	·	·	·	·	·	·	6.7	·	·	·	·	·	·	·	0.6	1.6	15.3	1.8	1.6	2.8	5.6	·	·	1.6	2.3	4.3	3.6	6.3	0.5		54.6			14	12	·	·
	Wotawa	~~Pürstling~~ +	~~1107~~	3.0	·	·	·	·	·	·	·	·	3.9	·	·	6.7	0.1	·	·	19.0	19.4	18.4	3.8	2.3	3.2	14.1	·	10.2	·	2.4	·	5.1	5.3		116.9			15	14	·	·
		Schätzenwald	920	5.2	1.4	0.5	·	·	·	·	·	·	1.0	·	·	10.9	·	1.3	·	16.5	18.1	17.2	3.1	2.0	0.1	3.5	·	17.1	0.7	0.5	·	2.7	2.2		104.0	99	- 1	18	14	·	·

+ Ahornsäge 1030

Flußgebiet		Ort	Seehöhe m	1	2	3	4	5	6	7	8	9	10	11	12	13	14	15	16	17	18	19	20	21	22	23	24	25	26	27	28	29	30	31	Monatssumme mm	% d. Norm.	Abweichung v. d. Norm.	Zahl der Tage mit Niederschl. ≥0.1	≥1.0	☀ ≥0.1	☒
Moldau	Wottawa	Schachtenhaus	1155	nicht beobachtet																																			
		Glaserwald	890	3.5	0.2	1.5	·	·		·	·	·	2.0	·	·	4.0	6.2	7.0	·	21.1	19.3	2.0	10.4	5.4	4.0	7.0	·	4.0	4.0	1.0	1.0	9.0	6.0		118.2			20	19	·	·
		Bergreichenstein	739	1.4	·	1.5	·	·	·	·	0.3	·	0.1	·	5.2	1.8	0.2	1.5	3.2	18.4	16.1	5.3	8.8	4.5	·	9.5	0.3	2.0	3.1	0.0	·	·	5.6		88.8	97	- 3	19	15	·	·
		~~Poschingerhof~~ +	~~760~~	12.5	0.3	2.3	0.0	·	·	·	·	·	·	·	·	2.0	1.1	1.5	3.1	35.5	16.6	1.9	5.5	3.8	8.8	2.5	0.4	0.6	5.0	1.3	0.0	1.7	0.8		113.4			20	16	·	·
		Winterberg	696	7.2	·	0.2	·	·	·	·	0.0	·	0.0	0.0	0.9	8.8	0.0	0.0	·	62.1	12.1	3.4	9.6	2.5	·	1.2	0.4	0.2	2.4	0.8	0.0	2.3	2.8		123.9	153	+43	16	11	·	·
		Prachatitz	569	3.9	·	0.9	·	·	·	·	·	·	·	·	2.0	2.2	·	·	3.1	30.4	10.8	4.6	9.2	1.3	·	4.1	0.5	·	1.2	1.8	·	4.0	4.0		84.6	104	+ 4	16	14	·	·
	Mies	Tachau	475	0.8	·	2.5	·	·	·	·	·	·	5.0	·	·	0.0	0.5	3.5	·	25.0	10.0	·	1.7	3.7	·	20.7	·	3.5	10.4	1.0	·	·	·		88.3			13	11	·	·
		Mähring	643	3.9	·	·	·	·	·	·	·	·	4.9	·	·	·	1.2	30.0	3.0	3.8	2.6	6.2	·	3.1	2.3	36.0	3.5	4.0	15.0	·	·	·	·		119.5	151	+41	14	14	·	·
		Marienbad	580	0.1	·	0.3	·	·	·	·	2.3	·	2.0	·	·	0.1	1.1	26.9	0.2	14.5	4.0	0.5	2.9	3.7	·	2.6	·	5.2	10.0	0.5	·	0.2	·		77.1	112	+ 8	18	11	·	·
		Kuttenplan	524	0.1	0.1	0.1	·	·	·	·	0.4	·	4.0	0.0	·	1.1	0.4	23.6	2.2	16.0	3.4	0.1	1.7	0.3	10.6	1.7	0.0	5.9	15.1	0.5	·	0.1	·		87.4	136	+23	20	11	·	·
		Triebl	480	nicht beobachtet																																			
		~~Haid~~ ++	~~469~~	1.0	·	0.2	·	·	·	·	·	·	1.3	·	·	1.6	0.5	4.7	1.4	21.6	24.5	2.1	0.4	·	4.9	8.6	0.7	7.8	7.1	0.1	·	·	·		98.5			17	12	·	·
		Wierau	424	0.6	·	·	·	·	·	·	·	·	1.8	·	·	2.5	1.1	4.3	0.0	28.5	0.7	20.1	2.4	·	·	4.0	·	2.5	9.0	4.2	0.0	0.0	0.1		81.8	126	+17	14	11	·	·
		Pernharz	477	·	·	0.9	·	·	·	·	·	·	·	8.3	·	0.2	0.1	7.9	·	29.5	3.8	4.7	·	·	·	1.6	·	9.1	4.5	4.5	·	·	·		75.1			13	9	·	·
		~~Tschemin~~ ×	~~360~~	0.0	·	·	·	·	·	·	·	·	·	3.5	·	1.2	2.1	13.4	7.4	38.9	5.6	10.1	0.0	·	·	1.0	·	5.0	5.6	2.1	2.0	·	1.5		99.4			14	14	·	·
	Radbusa	Weißensulz	439	0.0	·	·	·	·	·	·	·	·	6.0	·	·	2.0	·	1.9	2.2	9.1	19.1	1.9	1.2	0.0	·	25.1	2.9	1.8	6.2	·	·	·	6.5		82.9			13	13	·	·
		~~Frohnau~~ xx	~~640~~	1.2	·	·	·	·	·	·	·	·	0.6	·	·	0.0	·	6.0	·	23.2	4.3	·	0.3	27.2	·	15.2	·	2.4	12.2	·	·	0.4	0.2		87.2			12	8	·	·
		~~Bischofteinitz~~ *	~~377~~	0.9	0.0	·	·	·	·	·	0.3	·	1.6	·	0.1	2.5	0.4	2.9	0.2	13.7	8.4	3.8	1.3	0.7	·	0.4	0.0	0.0	9.4	0.8	·	0.3	0.2		47.9			18	8	·	·
		Gibian	468	·	·	·	·	·	·	·	10.9	·	3.1	·	·	2.5	·	5.9	·	26.0	6.3	·	0.6	2.6	·	2.6	·	·	7.4	0.3	·	·	·		68.2			11	9	·	·
		Chotieschau	350	0.1	·	·	·	·	·	·	0.8	·	1.0	·	·	1.5	·	8.5	2.9	25.6	3.6	0.6	0.9	3.1	0.6	2.0	·	0.0	7.7	5.3	5.0	·	0.3		69.5	118	+11	16	10	·	·
	Angel	Seewald	720	8.2	0.5	·	·	·	·	·	·	·	0.0	·	·	0.0	0.2	0.1	0.6	25.2	13.5	2.1	4.0	7.6	10.0	0.6	0.7	·	7.6	0.7	·	1.1	0.8		83.5	68	-40	17	9	·	·
		~~Neuern~~ ++	~~455~~	1.6	·	0.0	·	·	·	·	·	·	3.1	·	·	4.0	·	0.9	0.7	27.5	23.5	·	5.7	·	·	17.4	·	0.7	8.4	·	0.2	0.1	1.4		95.2			14	9	·	·
	Beraun	Zahradka	530	·	·	·	·	·	·	·	·	·	·	2.7	·	·	0.4	5.2	50.7	37.2	0.9	6.9	1.6	·	3.2	0.6	·	1.2	3.3	·	·	0.3	·		114.2	197	+56	13	9	·	·
		Theusing	611	·	·	0.1	·	·	·	·	·	·	·	0.7	·	·	4.3	17.6	4.7	70.0	6.3	·	2.9	0.2	1.0	0.5	8.2	11.8	4.9	0.1	·	0.5	0.0		133.8	240	+78	16	10	·	·
		Olitzhaus	843	·	·	·	·	·	·	·	·	·	·	·	·	·	0.0	20.0	·	35.0	5.2	1.2	1.4	·	·	1.3	0.0	10.2	4.6	2.3	·	5.3	·		87.5	98	- 2	12	12	·	·
		Luditz	504	·	·	·	·	·	·	·	·	·	·	5.4	·	·	1.5	9.7	2.0	30.5	9.4	·	2.4	·	·	7.1	5.0	4.0	6.3	·	·	·	·		83.3	122	+15	11	11	·	·
		Rabenstein	409	·	·	·	·	·	·	·	·	·	·	·	·	3.0	0.0	24.9	11.2	43.4	1.1	7.4	1.2	·	·	17.1	20.2	14.3	·	·	·	·	·		143.8	187	+67	10	10	·	·
		Netschetin	482	·	·	0.0	·	·	·	·	·	·	·	4.0	·	0.1	0.7	11.7	1.0	81.1	3.4	2.3	4.5	1.3	0.7	1.4	·	4.0	1.7	·	·	·	0.3		128.2			15	11	·	·
		St. Huberti	563	0.2	0.2	·	·	·	·	·	·	·	·	0.0	·	0.0	1.8	4.4	18.2	72.6	6.7	8.0	3.4	0.9	·	2.0	0.4	5.6	1.8	2.0	1.5	·	0.0		129.7	175	+56	16	12	·	·
Moldau-Eger	Moldau-Eger	Dauba	265	·	·	·	·	·	·	·	·	·	·	1.9	·	·	·	·	32.3	·	·	·	·	·	·	7.1	2.0	·	·	·	·	·	·		43.3			4	4	·	·
		~~Tupadl~~ ***	~~200~~	0.8	·	·	·	·	·	·	·	·	·	0.5	·	·	4.1	·	·	15.0	1.4	·	·	·	·	4.0	2.4	1.4	2.1	2.0	·	·	·		33.7			10	8	·	·
		Wobrok	320	nicht beobachtet																																			
		Munker	553	1.1	0.8	·	·	·	·	·	·	·	·	1.8	·	·	3.4	·	·	12.9	·	·	1.0	·	·	1.6	·	·	7.9	1.3	·	·	·		31.8			9	8	·	·
		Kuttendorf	300	0.2	·	·	·	·	·	·	·	·	·	4.6	·	·	0.1	·	·	21.0	1.3	·	0.2	0.3	·	6.7	·	·	2.9	1.2	·	·	·		36.5			10	6	·	·
		Leitmeritz	182	·	0.1	·	·	·	·	·	·	·	·	14.1	·	·	2.0	·	·	14.1	0.7	·	0.9	·	·	5.5	0.1	·	2.7	1.3	·	·	·		41.5	64	-23	10	6	·	·
Eger	Quelle bis Tepl	Weißenstadt	630	4.0	·	·	·	·	·	·	·	1.9	3.4	4.0	·	2.1	·	33.0	13.0	1.2	0.9	·	·	0.9	0.8	·	4.9	3.7	4.1	·	·	0.4	·		78.3	94	- 5	15	11	·	·
		Marktleuthen	555	3.6	·	·	·	·	·	·	·	·	2.5	1.5	·	·	3.5	23.0	10.0	·	·	4.5	·	1.5	·	·	8.0	·	5.0	·	·	·	·		53.1	93	- 5	10	10	·	·
		Wunsiedel	538	7.2	·	·	·	·	·	·	·	·	1.6	0.3	·	2.6	·	33.1	9.3	8.6	2.6	·	·	0.2	10.0	1.9	·	5.7	5.0	0.2	·	·	·		88.9	129	+19	14	11	·	·
		Kösseine	940	6.1	·	·	·	·	·	·	·	·	6.7	5.2	·	3.7	0.9	26.9	3.4	6.3	11.2	·	0.0	0.4	·	5.4	·	16.5	4.8	·	·	6.8	·		104.3	134	+26	14	12	·	·
		Eger	465	2.3	·	0.0	·	0.0	·	·	·	·	1.2	·	·	0.0	0.7	54.0	23.1	6.9	2.7	0.2	1.5	1.7	0.0	27.1	0.0	4.2	13.5	0.0	0.1	0.0	·		139.2	205	+71	14	11	·	·
		Frauenreuth	500	2.1	·	0.1	·	·	·	·	·	·	·	·	·	·	0.4	30.2	67.2	12.1	0.5	·	·	2.4	0.3	1.2	·	2.5	12.3	·	·	·	4.2		135.5			13	9	·	·
		Pechbrunn	546	4.3	·	0.1	·	·	·	·	·	·	3.2	3.5	·	0.1	1.7	24.2	1.2	4.9	5.2	1.2	0.1	1.5	3.6	1.2	0.1	12.7	5.2	1.0	·	·	·		75.0	76	-24	19	15	·	·
		Maiersreuth	550	0.2	·	·	·	·	·	·	·	·	0.8	·	·	0.0	·	30.7	0.2	9.0	·	0.1	·	0.0	0.0	0.0	0.0	0.9	6.0	0.1	1.0	·	·		50.0	70	-21	12	6	·	·
		Amonsgrün	525	1.8	·	·	·	·	·	·	·	·	2.6	0.0	0.0	1.9	0.4	28.8	30.0	7.3	3.3	10.2	2.9	3.6	18.2	8.6	0.3	13.2	9.7	0.3	0.0	·	·		143.1	189	+67	17	14	·	·
		Ursprung	780	2.6	·	·	·	·	·	·	·	·	·	0.1	·	0.6	0.2	47.5	40.3	6.4	6.5	·	·	0.2	3.5	·	3.4	5.7	3.1	6.2	·	·	·		126.3			14	10	·	·
		Aschberg	910	1.5	1.1	·	·	·	·	·	·	·	·	0.1	·	16.2	0.5	30.8	10.8	12.4	2.3	·	0.8	0.1	7.8	4.8	2.5	1.4	15.2	1.8	0.1	0.3	0.2		110.7	88	-15	20	13	·	·
		Heinrichsgrün	650	0.4	·	·	·	·	·	·	·	·	·	·	·	·	·	19.8	38.5	3.9	5.9	·	0.1	1.1	0.2	·	6.9	7.4	7.7	1.0	·	0.1	·		93.0	107	+ 6	13	9	·	·

\+ Panzerberg 1214 × Piwana 477 * Wittuna 480 *** Wegstädl 260

Flußgebiet		Ort	Seehöhe m	1	2	3	4	5	6	7	8	9	10	11	12	13	14	15	16	17	18	19	20	21	22	23	24	25	26	27	28	29	30	31	Monatssumme mm	Monatssumme % d. Korm.	Abweichung v. d. Norm.	Zahl der Tage mit Niederschl. ≥0.1	≥1.0	≥10.0	≥0.1
Eger	Quelle bis Tepl	Falkenau +	~~402~~	1.3	·	0.3	0.1	·	·	·	·	·	·	0.8	·	1.5	1.6	22.8	12.9	10.6	10.2	1.0	0.9	4.3	0.7	0.1	54.8	1.2	9.3	1.1	0.5	0.5	0.6		137.1			22	13	·	·
		Schlaggenwald	615	1.4	·	·	·	·	·	·	·	·	·	·	·	0.0	2.3	17.9	7.9	15.4	4.4	3.3	1.4	3.6	·	1.4	42.6	7.3	5.3	1.2	·	·	·		115.4	171	+27	14	14	·	·
		Hirschenstand	850	8.0	0.7	0.0	·	·	·	·	·	·	·	2.7	·	·	0.1	4.8	11.7	9.5	1.8	·	0.1	0.0	·	·	2.2	0.8	14.9	2.7	·	·	0.1		60.1	40	-90	14	9	·	·
	Tepl	Tepl (Stift)	645	0.4	0.2	·	·	·	·	·	0.5	·	·	3.3	0.5	·	1.7	25.3	·	34.2	3.3	·	4.5	0.5	1.0	1.8	1.4	7.1	10.6	·	·	0.4	·		96.7	142	+29	17	11	·	·
		~~Petschau~~ ++	~~500~~	0.9	·	·	·	·	·	·	·	·	0.8	·	·	·	1.3	25.8	3.0	7.5	5.9	5.5	4.3	0.9	·	1.4	1.2	0.9	13.0	0.2	·	0.2	·		72.8	85	-13	16	10	·	·
		Karlsbad	434	1.8	·	·	·	·	·	·	·	·	·	2.5	·	·	0.8	9.9	8.4	47.3	1.6	·	2.6	2.0	·	2.0	25.9	1.5	4.8	1.7	0.3	0.5	·		113.6	162	+44	16	13	·	·
	Tepl bis Mündung	Lappersdorf	400	2.8	0.0	·	·	·	·	·	·	·	·	·	·	·	0.4	4.6	6.4	55.6	2.2	·	2.4	6.7	·	3.7	1.0	1.0	4.2	1.7	·	·	·		92.7			13	12	·	·
		Abertham	890	15.0	0.0	·	·	·	·	·	·	·	·	1.4	·	·	0.8	2.0	14.7	13.6	2.9	0.5	0.4	1.3	3.1	6.1	1.1	·	10.5	2.0	·	0.3	·		75.7	78	-21	16	12	·	·
		~~Keilberg~~ ×	~~1244~~	nicht beobachtet																																				
		Kupferberg	858	1.9	0.6	·	·	·	·	·	·	·	·	2.8	·	·	0.4	1.9	0.0	17.9	4.7	·	2.9	·	0.2	2.6	5.5	·	5.2	0.3	0.5	0.2	·		47.6	55	-38	15	9	·	·
		~~Rodenitz~~ ××	~~550~~	0.0	·	0.0	·	·	·	·	·	·	·	0.4	·	·	0.0	2.7	24.3	1.4	·	3.8	0.6	·		8.7	2.5	5.0	0.7	0.0	·	·		52.1			13	9	·	·
		Kaaden	281	·	·	·	·	·	·	·	·	·	·	0.9	·	·	0.4	0.5	2.5	14.5	6.7	·	1.5	·	·	18.6	5.2	1.0	2.9	0.0	1.0	·	·		45.7	69	-20	12	9	·	·
		Podersam	313	·	0.0	0.0	·	·	·	·	·	·	·	0.6	·	·	0.9	1.8	17.2	20.0	9.7	·	1.0	0.1	·	3.0	23.3	8.5	17.3	1.7	0.6	0.0	0.0		105.7	170	+44	14	10	·	·
		Saaz	265	0.7	0.0	0.0	·	·	·	·		·	·	·	·	·	4.6	0.0	5.5	8.0	16.7	·	0.2	·	·	1.9	·	3.9	4.7	5.2	2.0	0.0	0.0		53.4	78	-16	11	9	·	·
		Lubenz	376	·	·	·	·	·	·	·	·	·	·	·	·	·	0.0	8.2	0.6	18.7	9.6	·	3.1	·	0.2	6.4	·	7.3	13.2	0.4	·	·	0.2		67.9			11	7	·	·
		Groß Tschernitz	329	·	·	0.1	·	·	·	0.0	0.0	0.0	0.0	0.0	·	·	5.5	0.2	2.5	19.8	13.4	0.1	2.8	·	·	0.9	0.3	6.2	3.0	2.0	·	·	0.0		56.8	85	-10	13	8	·	·
		Postelberg	190	0.9	·	·	·	·	·	·	·	·	·	·	·	·	2.1	·	18.2	9.9	19.1	·	0.3	·	·	0.2	·	4.2	4.6	4.1	0.2	·	0.0		63.8	105	+ 3	11	7	·	·
		Sebastiansberg	841	2.2	0.6	·	·	·	·	·	·	·	·	·	·	·	0.7	·	0.5	11.0	0.3	·	1.2	·	·	23.9	0.7	·	8.4	0.3	·	0.1	·		49.9	76	-16	12	5	·	·
		Komotau	340	0.2	·	·	·	·	·	·	·	·	·	·	·	·	0.9	0.1	0.1	5.1	1.7	·	2.2	·	·	24.7	0.6	0.3	2.5	0.2	·	·	·		38.6	(54)	(-33)	12	5	·	·
Eger bis Polzen	Elbe	Donnersberg	835	·	·	·	·	·	·	·	·	·	·	3.0	·	·	1.2	·	1.1	21.3	0.6	·	·	8.0	·	1.7	0.4	·	12.6	2.9	0.8	·	·		53.6			11	8	·	·
		Lobositz	158	·	·	·	·	·	·	·	·	·	·	3.4	·	·	2.7	·	·	11.0	0.7	·	7.6	3.2	·	21.8	3.2	·	8.5	1.1	·	·	·		63.2	103	+ 2	10	9	·	·
	Biela	Johnsdorf	280	0.6	·	·	·	·	·	·	·	·	·	·	·	·	3.2	·	7.6	4.5	0.3	·	4.0	0.2	·	1.0	4.0	0.2	0.0	0.2	·	0.1	·		35.9	66	-18	13	7	·	·
		Hochpetsch	350	12.0	·	·	·	·	·	·	·	·	·	3.0	·	·	2.5	·	1.8	14.6	6.1	·	·	·	·	0.1	3.0	·	6.2	1.0	·	·	·		50.3	77	-15	10	9	·	·
		Bilin	197	·	·	·	·	·	·	·	·	·	·	·	·	·	2.1	0.0	1.3	19.5	0.9	·	·	0.4	·	5.1	·	·	14.8	1.1	·	·	·		45.2	70	-19	8	6	·	·
		Aussig	174	·	0.2	·	·	·	·	·	·	·	·	6.2	·	·	6.1	·	0.6	14.6	·	·	0.2	·	·	19.0	3.9	·	8.1	0.3	2.3	·	·		61.5	108	+ 5	11	7	·	·
	Elbe	Hoh.Schneeberg	717	2.9	0.1	·	·	·	·	·	·	·	0.3	2.3	·	·	3.0	·	4.2	1.9	0.3	·	0.4	·	0.3	12.7	0.2	·	0.4	·	·	0.2	0.1		29.3			15	6	·	·
Polzen	Polzen	Böhm. Neuland	400	0.3	0.0	·	·	·	·	·	·	·	·	11.9	·	·	·	·	30.5	·	·	·	·	8.6	1.7	·	·	·	6.9	2.1	·	·	·		62.0			7	6	·	·
		Dtsch. Gabel	305	0.5	·	·	·	·	·	·	·	·	·	7.5	·	·	0.1	·	41.4	·	·	·	·	0.5	·	1.7	·	·	0.8	2.0	·	0.1	0.9		55.5			10	4	·	·
		~~Heuthor~~ *	~~290~~	·	·	·	·	·	·	·	·	·	·	1.6	·	·	·	·	21.0	18.1	·	·	·	·	·	·	4.1	·	3.4	6.2	·	·	·		54.4			6	6	·	·
		Groß Mergthal	390	·	·	·	·	·	·	·	·	0.1	·	5.7	·	0.2	·	·	57.5	·	·	·	·	·	·	7.8	·	·	4.0	1.3	0.4	0.3	·		77.3	100	0	9	5	·	·
		Leipa a. d. P.	263	0.3	·	·	·	·	·	·	·	·	·	0.2	·	·	0.7	·	2.6	·	·	·	0.2	1.4	·	2.2	0.3	·	1.6	1.3	0.7	·	0.1		11.6	16	-62	12	5	·	·
		Tetschen	140	0.2	0.9	·	·	·	·	·	·	·	·	5.5	·	·	0.5	·	2.3	0.6	0.2	·	·	0.1	·	3.3	·	·	18.4	3.9	·	·	·		35.9*			11	5	·	·
Polzen bis Schwarze Elster	Elbe	Böhm. Kamnitz	315	1.6	0.7	0.1	·	·	·	·	·	·	·	0.0	·	·	0.9	·	0.7	28.2	0.2	·	·	·	0.3	1.6	·	·	24.2	1.6	·	·	0.2		60.3	73	-22	12	5	·	·
		Rennersdorf	350	1.5	·	·	·	·	·	·	·	·	0.2	0.2	·	·	0.5	·	0.8	7.1	·	·	·	·	9.1	1.3	·	0.3	24.3	0.9	1.3	0.1	0.2		47.8	45	-59	14	6	·	·
		Schönlinde	422	1.9	0.0	·	·	·	·	·	·	·	·	0.4	·	·	0.0	·	21.3	1.0	0.2	·	·	·	0.2	0.9	0.1	·	10.1	3.4	2.2	0.8	·		42.5			12	6	·	·
		Hinterhermsdorf	380	·	1.0	·	·	·	·	·	·	·	0.2	·	·	·	0.5	·	38.5	2.3	0.2	·	·	·	3.2	1.3	·	·	9.7	2.8	·	0.5	0.3		60.5	68	-28	12	7	·	·
		Schandau	123	·	0.6	·	·	·	·	·	·	·	·	0.5	·	·	4.0	·	5.4	4.2	·	·	·	·	·	14.2	·	·	5.2	3.3	·	·	0.2		37.6	47	-41	9	6	·	·
	Gottleuba bis Gottleuba	Oelsen	552	1.1	0.6	·	·	·	·	·	·	·	·	5.4	·	·	0.8	·	8.9	2.3	·	·	0.1	·	·	4.2	0.4	·	6.5	3.5	·	0.8	·		34.6	36	-60	12	7	·	·
		Markersbach	357	0.8	1.2	·	·	·	·	·	·	·	·	4.0	·	·	2.9	·	4.7	1.7	·	·	1.4	·	·	9.0	2.9	·	8.9	1.5	·	0.6	·		39.6	43	-52	12	10	·	·
	Gottleuba bis Weiss.	Bischofswerda	284	0.1	·	·	·	·	·	·	·	·	0.1	·	·	·	2.4	·	1.5	6.5	·	0.3	·	·	·	6.0	·	7.1	9.3	4.5	·	0.2	0.2		38.2	45	-46	12	7	·	·
		Stolpen	255	0.8	0.5	·	·	·	·	·	·	·	·	·	·	·	0.9	·	16.7	0.4	·	·	·	·	·	16.1	·	·	9.2	3.5	0.2	0.1	·		48.4	53	-43	10	4	·	·
		Altenberg	775	1.0	0.1	·	·	·	·	·	·	·	·	18.9	·	·	1.1	·	2.6	7.6	·	·	1.8	·		8.5	0.3	·	5.0	1.3	·	·	0.6		48.8	51	-47	12	8	·	·
	Weisseritz	Kipsdorf	544	0.3	0.4	·	·	·	·	·	·	·	·	7.4	·	·	5.4	6.7	7.6	·	·	·	·	·	0.3	5.6	5.0	3.8	11.0	0.5	0.8	1.0	1.0		56.0	52	-51	15	10	·	·
		Karsdorf	325	0.6	·	·	·	·	·	·	·	·	1.0	·	·	·	1.9	·	7.5	4.5	0.1	0.3	·	0.4	·	4.7	2.8	·	7.4	·	·	0.3	·		31.5			12	7	·	·
		Rabenau	304	·	·	·	·	·	·	·	·	·	·	1.1	·	·	0.1	·	8.2	6.6	·	0.5	·	·	·	4.2	6.2	·	6.6	0.9	·	0.1	0.8		35.3	44	-45	11	6	·	·
	Elbe	Dresden (Flugh.)	229	·	·	·	·	·	·	·	·	·	·	0.1	·	·	0.8	·	25.3	1.4	·	0.1	·	·	·	10.5	5.6	·	13.8	0.3	·	·	·		57.9	77	-17	9	5	·	·
		Wahnsdorf	246	·	·	·	·	·	·	·	·	·	0.1	2.9	·	·	2.2	·	21.1	3.9	·	·	0.6	·	·	1.3	5.5	·	6.7	1.2	·	·	0.1		45.5	63	-26	11	8	·	·

+ Kohlingbl 760 × Gottesgab 1028 * Strassdorf 290

++ Glatzer 1028 ×× Krondorf 360

Flußgebiet		Ort	See-höhe m	1	2	3	4	5	6	7	8	9	10	11	12	13	14	15	16	17	18	19	20	21	22	23	24	25	26	27	28	29	30	31	Monatssumme mm	% d. Norm.	Abweichung v. d. Norm.	Zahl der Tage mit Niederschl. ≥0.1	≥1.0	≥10.0	✕ ≥0.1	☒
Polzen bis Schwarze Elster	Triebisch	Grillenburg	367	·	·	·	·	·	·	·	·	·	0.0	2.5	·	·	2.0	·	17.7	2.2	0.1	0.1	·	·	·	2.7	0.8	·	8.3	2.3	0.6	0.6	0.2		40.1	45	-49	13	7	·	·	
		Tanneberg	250	·	·	·	·	·	·	·	·	·	·	2.0	·	·	1.1	·	17.1	2.6	·	·	1.9	·	·	4.3	0.2	2.5	9.4	0.9	0.6	0.2	·		43.3	58	-31	12	8	·	·	
		Meißen	105	0.1	0.1	·	·	·	·	·	·	·	·	13.5	·	·	1.4	·	9.5	1.6	·	0.5	0.1	2.6	·	16.5	0.1	0.9	8.5	0.8	·	·	·		56.2	76	-18	14	7	·	·	
	E. Döllnitz	Wutzschwitz	149	·	·	·	·	·	·	·	·	·	·	7.0	·	·	·	·	3.9	5.1	·	·	·	0.6	·	·	·	·	8.7	0.3	·	·	·		25.6	38	-42	6	4	·	·	
		Riesa-Gröba	101	·	·	·	·	·	·	·	·	·	·	0.9	·	·	·	·	1.5	0.7	·	·	·	0.1	·	·	·	·	16.5	1.5	0.0	·	·		21.2	33	-42	6	3	·	·	
		~~Hubertusburg~~ +	~~184~~	·	·	·	·	·	·	·	·	·	·	7.5	·	·	·	·	1.1	2.1	·	·	·	·	·	·	·	·	11.6	4.1	·	·	·		26.4			5	5	·	·	
	Elbe	Reudnitz	153	·	·	·	·	·	·	·	·	·	0.4	·	·	·	·	·	2.5	·	·	·	·	·	·	·	·	·	24.1	0.4	·	·	·		27.4	43	-37	4	2	·	·	
		Torgau	86	·	·	·	·	·	·	·	·	·	·	·	·	·	·	·	2.6	·	·	·	·	·	·	·	·	·	26.3	·	·	·	·		28.9	55	-24	2	2	·	·	
		Schmiedeberg, Bad	92	·	·	·	·	·	·	·	·	·	·	·	·	·	·	·	26.5	·	·	·	·	·	·	·	·	·	13.9	·	3.1	·	·		43.5	87	- 6	3	3	·	·	
Schwarze Elster	Schw. Elster	Kamenz	185	·	·	·	·	·	·	·	·	·	·	·	·	·	·	·	13.4	·	·	·	·	0.7	·	9.0	·	·	6.0	4.0	·	·	·		33.1	39	-52	5	4	·	·	
		Lautawerk	121	0.1	·	·	·	·	·	·	·	·	·	·	·	·	·	·	12.6	9.6	·	·	·	·	2.7	10.7	·	·	8.1	3.3	·	·	·		47.1	80	-12	7	6	·	·	
		Sallgast	133	·	·	·	·	·	·	·	·	·	·	·	·	·	·	·	35.5	4.9	·	·	·	·	6.0	2.4	·	·	9.0	·	0.7	·	·		58.5			6	5	·	·	
		Elsterwerda	90	·	·	·	·	·	·	·	·	·	·	·	·	·	1.7	·	13.7	2.1	·	·	·	·	·	1.4	0.6	·	18.6	2.4	·	·	·		40.5	66	-20	7	6	·	·	
	Pulsnitz und Röder	Pulsnitz	300	·	0.9	·	·	·	·	·	·	·	·	·	·	·	0.5	·	12.9	1.6	·	·	·	·	0.3	3.7	·	·	19.7	0.4	·	0.2	0.0		40.2	43	-53	9	4	·	·	
		Kroppen	101	0.2	·	·	·	·	·	·	·	·	·	·	·	·	4.0	·	28.8	1.0	·	·	·	·	5.6	5.0	1.2	·	14.9	·	·	·	·		60.7			8	7	·	·	
		Radeburg	148	·	·	·	·	·	·	·	·	·	0.1	·	·	·	2.5	·	38.3	0.2	0.7	·	·	·	·	9.5	5.7	·	14.4	1.7	·	·	0.1		73.2	108	+ 5	10	6	·	·	
		Großenhain	120	·	·	·	·	·	·	·	·	·	·	·	·	·	0.4	·	9.2	2.5	·	·	·	·	·	0.8	0.6	·	12.3	0.8	·	·	·		26.6	40	-40	7	3	·	·	
	Schw. Elster	Dobrilugk	96	·	·	·	·	·	·	·	·	·	·	·	·	·	1.6	·	5.7	3.8	·	·	·	·	·	·	·	·	24.0	·	·	·	·		35.1	54	-30	4	4	·	·	
		Krassig	95	·	·	·	·	·	·	·	·	·	·	·	·	·	·	·	29.5	·	·	·	·	·	·	·	·	·	11.5	·	·	·	·		41.0	71	-17	2	2	·	·	
		Glücksburg	84	·	·	·	·	·	·	·	·	·	·	·	·	·	·	·	3.7	1.0	·	·	·	·	·	·	·	·	20.7	·	·	·	·		25.4	49	-27	3	3	·	·	
		Uebigau	84	·	·	·	·	·	·	·	·	·	·	·	·	·	·	·	12.0	0.5	·	·	·	·	·	·	·	·	19.5	0.0	·	·	·		32.0	52	-29	3	2	·	·	
Elbe	Elbe	Zahna	92	·	·	·	·	·	·	·	·	·	·	·	·	·	·	·	14.9	·	·	·	·	·	·	·	·	11.2	34.8	·	2.8	·	·		63.7	112	+ 7	4	4	·	·	
		Radis	97	·	·	·	·	·	·	·	·	·	·	·	·	·	·	·	18.7	·	·	·	·	·	·	·	·	·	18.1	·	·	·	·		36.8	69	-17	2	2	·	·	
Mulde	Zwickauer Mulde	Muldenberg (Talsp.)	707	1.7	0.5	·	·	·	·	·	·	·	·	0.3	·	3.7	0.4	30.6	18.0	6.3	1.3	·	·	0.4	1.2	·	1.5	6.1	14.6	0.7	0.6	0.1	·		88.0	73	-33	17	10	·	·	
		Carlsfeld	824	2.2	1.2	·	·	·	·	·	·	·	·	2.8	·	6.5	0.4	8.9	15.5	12.4	0.8	·	·	·	25.0	1.5	2.2	0.6	14.4	1.4	0.6	0.3	0.5		97.2	82	-22	18	12	·	·	
		Eibenstock	643	5.6	0.8	·	0.4	·	·	·	·	·	·	0.9	·	8.2	·	7.2	29.6	10.4	2.3	·	·	0.4	0.2	1.2	1.0	1.9	10.8	0.8	·	0.5	1.1		83.3	86	-13	18	11	·	·	
		Aue	355	12.6	0.5	·	·	·	·	·	·	·	·	3.1	·	0.5	0.2	4.7	4.9	6.7	0.3	·	·	6.9	18.6	23.3	8.9	4.0	6.7	1.7	·	0.1	·		103.7	101	+ 1	17	12	·	·	
		Johanngeorgenstadt	750	11.9	0.9	·	·	·	·	·	·	·	·	0.3	·	·	0.4	3.7	14.5	16.7	0.2	·	·	0.1	1.0	5.1	11.9	6.1	14.5	1.7	0.3	0.2	0.3		89.8	70	-38	18	10	·	·	
		Schwarzenberg	524	11.2	0.8	·	·	·	·	·	·	·	·	0.5	·	·	0.5	2.7	3.9	8.2	2.2	·	·	3.8	0.5	6.8	0.8	7.1	6.7	1.7	0.5	0.1	·		58.0	60	-39	17	10	·	·	
		Neustädtel	465	11.1	1.1	·	·	·	·	·	·	·	·	0.4	·	0.2	0.9	3.1	5.2	9.0	0.3	·	·	13.5	6.8	30.2	1.9	0.5	7.6	0.8	0.2	0.2	0.1		93.1	87	-14	19	10	·	·	
		Zwickau	305	2.8	0.0	·	·	·	·	·	·	·	·	0.8	·	·	0.0	3.4	11.3	5.0	·	·	·	·	·	6.0	0.7	0.0	5.7	1.7	·	·	·		37.4	43	-49	9	7	·	·	
		Glauchau	255	1.1	0.2	·	·	·	·	·	·	·	·	0.3	·	·	·	0.7	6.9	3.9	·	·	·	·	·	7.8	4.5	5.6	6.1	2.5	·	0.2	0.2		40.0	54	-34	13	8	·	·	
		Penig	204	0.6	·	·	·	·	·	·	·	·	·	0.0	·	·	·	·	2.6	2.8	·	·	·	·	·	(2.0)	·	4.1	5.8	1.0	·	·	·		21.9	29	-54	8	7	·	·	
		Stollberg	420	1.1	·	·	·	·	·	·	·	·	·	4.2	·	·	0.1	2.8	1.7	6.3	·	·	·	1.2	·	6.4	1.4	6.8	7.5	2.3	·	·	0.1		41.9	42	-57	13	11	·	·	
		Chemnitz (Flugh.)	356	1.2	·	·	·	·	·	·	·	·	·	0.0	·	·	0.0	0.0	1.1	10.0	·	·	·	·	·	33.0	1.4	0.6	4.3	0.5	·	0.0	0.0		52.1	66	-27	8	6	·	·	
		Rochlitz	166	0.4	·	·	·	·	·	·	·	·	·	·	·	·	·	·	1.8	5.2	·	·	·	·	·	8.2	0.0	0.0	6.2	0.3	0.2	·	·		22.3	30	-50	7	4	·	·	
	Freiberger Mulde	Rechenberg	570	1.3	1.2	·	·	·	·	·	·	·	·	0.0	·	·	4.2	·	1.9	10.8	·	·	·	·	·	5.1	1.6	·	19.0	1.1	·	·	1.1		47.3	47	-54	10	10	·	·	
		Mönchenfrei	541	3.2	·	·	·	·	·	·	·	·	·	·	·	·	0.3	·	9.9	5.0	·	·	·	·	0.6	1.0	6.6	17.0	8.9	·	0.5	0.3	0.2		53.5	59	-38	12	7	·	·	
		~~Frauenstein~~ ++	~~640~~	0.4	0.4	·	·	·	·	·	·	·	·	0.4	·	·	2.8	·	9.6	0.9	0.1	·	·	·	·	3.4	0.9	5.4	9.7	0.8	0.6	0.2	0.2		35.8			15	5	·	·	
		Roßwein	201	Beobachtungen fehlen																																					
		Hainichen	319	0.8	·	·	·	·	·	·	·	·	·	·	·	·	·	·	1.1	2.9	·	·	·	·	·	16.5	0.7	1.1	7.9	0.2	0.2	·	·		31.4	38	-50	9	5	·	·	
	Freiberger Mulde, Zschopau	Fichtelberg	1213	10.3	2.2	·	·	·	·	·	·	·	·	2.0	·	·	0.1	4.5	3.4	14.1	3.3	·	0.1	1.2	27.4	2.1	0.7	0.3	12.6	1.3	2.0	0.3	0.4		88.3	73	-32	19	13	·	·	
		Annaberg	657	0.7	0.3	0.1	·	·	·	·	·	·	·	0.1	·	·	0.2	3.5	3.7	12.8	·	·	0.1	2.0	0.1	0.5	24.5	0.8	7.3	0.4	·	0.3	0.3		57.7	60	-38	18	6	·	·	
		Weipert	780	1.2	·	·	·	·	·	·	·	·	·	1.3	·	·	·	5.2	1.3	13.7	·	0.1	1.0	·	15.1	1.8	0.3	0.7	7.4	1.1	0.1	·	0.2		50.5			15	10	·	·	
		Schmalzgrube	604	2.3	2.1	·	·	·	·	·	·	·	·	1.0	·	·	2.0	2.4	0.7	16.5	0.7	·	0.5	0.5	2.5	·	2.5	·	6.5	1.3	·	0.2	·		41.7	45	-51	15	10	·	·	
		~~Reitzenhain~~ ×	~~770~~	3.6	·	·	·	·	·	·	·	·	·	·	·	·	·	·	·	5.5	·	·	1.3	·	1.0	5.3	0.7	1.3	11.2	0.3	·	·	·		30.2			9	7	·	·	
		Thum	520	0.9	1.5	·	·	·	·	·	·	·	0.1	2.1	·	0.1	0.7	2.0	0.2	7.1	·	·	·	·	0.3	2.1	4.8	5.0	8.0	1.1	·	0.1	·		36.1	41	-52	16	9	·	·	

* Mügeln 148 × Kühnheide 723

Flußgebiet		Ort	Seehöhe m	1	2	3	4	5	6	7	8	9	10	11	12	13	14	15	16	17	18	19	20	21	22	23	24	25	26	27	28	29	30	31	Monatssumme mm	Monatssumme % d. Norm.	Abweichung v. d. Norm.	Zahl der Tage mit Niederschl. ≥ 0.1	Niederschl. ≥ 1.0	≥ 0.1	☒
Mulde	Freiberger Mulde, Zschopau	Zschopau	380	1.8	·	·	·	·	·	·	·	·	0.3	0.8	·	·	0.4	0.8	0.2	19.0	·	·	·	·	0.3	0.3	11.6	4.9	5.6	0.3	·	·	·	46.3			13	5	·	·
		Fleyh	790	1.2	1.5	·	·	·	·	·	·	·	·	·	·	·	4.7	0.9	12.0	11.1	·	1.1	1.0	·	0.2	10.5	3.6	0.5	8.4	1.0	·	0.3	0.3	58.3			16	11	·	·
		Neuhausen	538	3.4	0.9	·	·	·	·	·	·	·	·	·	·	·	4.0	·	0.0	10.5	·	·	·	·	0.0	2.0	2.0	·	10.2	2.3	·	·	·	35.3	36	-64	8	7	·	·
		Kriegwald	745	2.5	1.9	·	·	·	·	·	·	·	·	·	·	·	5.8	·	0.5	24.2	·	·	0.5	0.6	1.5	9.0	·	0.3	8.4	1.1	·	0.1	0.3	56.7	52	-53	14	8	·	·
		Dörnthal	580	3.8	7.4	·	·	·	·	·	·	·	·	2.6	·	0.2	2.6	0.2	2.1	3.9	·	·	2.8	·	·	3.8	0.6	·	10.5	0.2	·	0.1	0.2	41.0	42	-56	15	9	·	·
		Lengefeld	606	3.3	1.7	·	·	·	·	·	·	·	·	0.9	·	·	1.1	0.5	0.5	9.5	·	·	·	·	1.6	0.4	4.3	1.0	11.2	0.2	·	·	0.1	36.3	37	-63	14	8	·	·
		Eppendorf	432	0.3	·	·	·	·	·	·	·	·	·	·	·	·	1.4	·	·	9.4	·	·	·	·	·	1.1	13.3	11.7	9.0	·	·	·	2.5	48.7	48	-53	8	7	·	·
		Flöha	272	1.6	·	·	·	·	·	·	·	·	0.4	0.5	·	·	·	·	1.5	9.3	·	·	0.4	·	4.1	4.5	2.9	6.9	8.7	0.9	·	·	·	41.7	53	-37	12	8	·	·
		Kriebstein (Talsp.)	212	0.7	·	·	·	·	·	·	·	·	·	·	·	·	·	·	4.9	4.0	·	·	0.1	·	·	2.9	0.6	·	6.8	0.5	0.4	·	·	20.9	22	-73	9	4	·	·
	Fr. M.	Seidewitz	175	·	·	·	·	·	·	·	·	·	·	5.5	·	·	·	·	12.4	7.5	·	·	·	·	·	·	·	·	·	18.6	6.6	·	·	·	50.6	74	-18	5	5	·	·
	Vereinigte Mulde	Grimma	140	·	·	·	·	·	·	·	·	·	·	·	·	·	·	·	2.0	1.0	·	·	·	·	·	3.0	·	·	19.0	1.0	·	·	·	26.0	38	-43	5	5	·	·
		Eilenburg	100	·	·	·	·	·	·	·	·	·	·	1.2	·	·	0.9	·	15.4	·	·	·	·	·	·	·	·	·	17.3	0.9	·	·	·	35.7	61	-23	5	3	·	·
		Tornau	115	·	·	·	·	·	·	·	·	·	·	·	·	·	·	·	26.5	·	·	·	·	·	·	·	·	·	16.8	·	·	·	·	43.3	84	- 8	2	2	·	·
		Werbelin	107	·	·	·	·	·	·	·	·	·	·	1.7	·	·	·	·	21.0	0.9	·	·	·	·	·	·	·	·	19.6	0.3	0.1	·	·	43.8	90	- 5	6	3	·	·
		Jeßnitz	75	·	·	·	·	·	·	·	·	·	·	1.9	·	·	·	·	14.7	0.4	·	·	·	·	·	0.6	·	11.9	16.3	·	·	·	·	45.8	88	- 6	6	4	·	·
		Dessau	57	·	·	·	·	·	·	·	·	·	0.5	0.6	·	·	·	·	16.1	·	·	·	·	·	·	10.0	·	0.3	30.1	4.4	·	·	·	62.0	115	+ 8	7	4	·	·
Saale	Quelle bis Loquitz	Waldstein	879	7.0	·	·	·	·	·	·	·	·	4.8	2.5	·	·	2.3	38.5	15.0	·	3.0	·	1.1	0.0	·	·	1.3	7.4	8.1	·	·	·	·	92.0	112	+10	12	12	·	·
		Münchberg	565	7.2	·	·	·	·	·	·	·	·	1.5	·	·	9.5	4.8	38.2	19.9	·	·	·	4.7	·	·	5.8	1.0	5.8	8.7	1.6	0.7	0.9	·	110.3	149	+36	14	12	·	·
		Schönwald	690	3.7	·	·	·	·	·	·	·	·	·	·	2.5	·	0.8	34.4	14.5	7.4	2.2	·	2.4	0.6	·	10.3	8.9	21.8	10.3	·	4.1	·	·	113.9	126	+24	14	11	·	·
		Heinersberg	570	4.2	·	·	·	·	·	·	·	·	·	·	0.1	0.5	0.8	34.3	4.0	4.0	4.5	·	1.5	1.4	0.2	·	5.4	8.3	8.3	0.4	4.4	·	·	82.3	119	+13	16	11	·	·
		Hof	471	8.3	0.0	·	·	·	·	·	·	·	·	·	·	0.0	1.8	34.9	5.5	5.2	3.8	·	·	·	·	12.0	43.1	21.0	9.1	0.7	2.8	·	·	148.2	200	+74	12	11	·	·
		Gefell	563	5.0	·	·	·	·	·	·	·	·	·	·	10.4	·	1.2	33.5	2.6	4.1	1.6	·	·	0.2	·	6.2	0.2	6.4	12.1	·	4.1	0.2	0.3	88.1			15	11	·	·
		Blankenberg	498	3.4	·	·	·	·	·	·	·	·	·	·	·	1.4	1.1	30.4	6.1	3.1	0.5	0.2	·	0.2	·	0.4	0.5	15.8	8.4	6.7	0.8	0.2	0.4	79.6	116	+11	17	9	·	·
		Naila	613	3.7	·	·	0.1	·	·	·	0.0	·	·	·	·	0.0	1.0	29.3	16.5	0.8	6.5	·	·	·	·	·	·	15.3	8.1	0.8	0.7	0.1	0.3	83.2			13	7	·	·
		Saaletalsperre	412	1.5	0.1	·	·	·	·	·	·	·	·	·	10.9	·	0.5	36.2	7.4	2.1	5.5	0.1	·	·	·	2.1	·	3.5	12.6	0.3	5.2	·	1.0	89.0			15	11	·	·
		Schleiz	430	8.1	·	0.4	·	·	·	·	·	·	·	·	0.5	·	0.6	25.2	5.0	4.6	·	0.1	·	·	·	17.9	0.8	5.1	16.5	0.4	·	·	·	85.2	116	+12	13	7	·	·
		Ziegenrück	330	1.8	0.2	·	·	·	·	·	0.1	·	·	·	2.3	0.5	0.1	29.3	2.4	2.7	·	·	·	·	·	28.5	·	3.6	13.7	0.6	1.6	0.2	0.6	88.2	122	+16	16	9	·	·
	Loquitz	Ludwigsstadt	500	2.3	0.1	0.0	0.0	·	·	·	·	·	·	·	0.0	13.9	1.5	20.2	7.5	1.8	3.9	0.0	·	·	3.4	0.4	0.0	45.7	12.5	0.4	0.8	0.0	0.2	114.6	182	+52	15	10	·	·
		Schmiedefeld	776	2.1	0.2	·	·	·	·	·	·	·	·	·	5.5	2.4	·	13.2	7.9	0.6	0.3	·	·	·	0.5	20.1	·	15.5	7.0	8.6	2.2	2.5	2.3	91.1	118	+14	16	12	·	·
		Probstzella	345	2.2	·	·	·	·	·	·	·	·	·	·	·	8.7	1.7	21.1	27.2	2.0	0.5	·	·	·	·	1.5	·	26.8	8.3	0.3	3.3	0.8	·	104.4	149	+34	13	10	·	·
		Ruppersdorf	550	6.0	·	·	·	·	·	·	3.1	·	·	·	·	2.6	·	29.5	6.6	4.1	4.6	1.3	·	·	·	·	·	15.0	16.2	·	2.9	0.6	0.9	93.4	138	+26	13	11	·	·
		Leutenberg	295	4.4	·	·	·	·	·	·	·	·	·	·	·	2.9	0.5	22.5	11.2	2.2	·	·	·	·	5.2	5.2	·	11.0	10.5	0.6	2.5	1.1	·	79.8	111	+ 8	13	11	·	·
	Schwarza	Großbreitenbach	660	·	·	·	·	·	·	·	·	·	·	·	1.4	·	2.3	19.6	1.6	1.1	·	·	·	·	0.7	4.2	·	10.1	5.3	5.1	·	0.6	·	52.0	68	-24	11	9	·	·
		Neuhaus a. R.	835	2.8	·	·	·	·	·	·	·	·	·	0.6	0.3	0.8	0.7	12.6	2.2	1.8	0.4	·	·	·	1.0	6.6	·	14.5	8.4	2.4	0.3	0.6	0.5	56.5	70	-24	17	9	·	·
		Pennewitz	460	2.1	·	·	·	·	·	·	·	·	·	·	·	2.9	·	13.2	3.6	3.0	·	·	·	·	1.6	6.9	0.9	6.2	8.2	1.7	1.7	·	·	52.0			12	11	·	·
		Blankenburg Bad	222	2.6	·	·	·	·	·	·	·	·	·	·	·	1.5	1.2	19.3	25.0	2.4	·	·	·	·	2.3	26.0	4.6	4.8	11.0	·	7.3	·	·	108.0	169	+44	12	12	·	·
	Schwarza bis Ilm	Remda	320	5.1	·	·	·	·	·	·	·	·	·	·	·	·	0.1	19.7	7.3	6.0	·	·	·	·	0.2	6.0	1.6	9.0	·	1.4	1.8	0.2	·	63.4	105	+ 3	13	10	·	·
		Hummelshain	310	0.9	·	·	·	·	·	·	·	·	·	·	·	·	·	19.4	6.7	6.3	·	·	·	·	·	2.7	·	4.8	15.5	·	7.0	·	·	63.3	89	- 8	8	7	·	·
		Drößnitz	420	2.2	·	·	·	·	·	·	·	·	·	·	·	4.0	·	25.2	6.2	2.0	·	·	·	·	·	13.0	7.2	2.3	17.2	0.6	5.0	·	·	84.9	131	+20	11	10	·	·
		Stadtroda	225	0.6	·	·	·	·	·	·	·	·	·	·	·	·	·	7.2	16.9	3.5	·	·	·	·	·	6.6	26.5	1.4	7.5	4.1	2.9	·	0.1	77.3	116	+11	11	9	·	·
		Jena	155	·	·	·	·	·	·	·	·	·	·	·	·	9.7	·	10.4	13.4	1.7	·	·	·	·	·	6.5	3.2	2.9	8.2	0.3	3.0	·	·	59.3	94	- 4	10	9	·	·
		Wetzdorf	328	0.7	·	·	·	·	·	·	·	·	·	·	·	1.2	·	13.0	42.5	·	·	·	·	·	·	7.2	37.0	7.8	10.0	·	1.0	·	·	120.4	174	+52	9	8	·	·
	Ilm	Schmücke	907	1.2	·	·	·	·	·	·	·	·	·	·	·	4.8	·	1.4	0.6	2.2	·	·	·	·	0.6	1.7	1.2	5.4	9.6	2.3	2.3	·	·	33.3	32	-71	12	10	·	·
		Ilmenau	500	0.3	·	·	·	·	·	·	·	·	·	·	·	1.0	·	8.5	3.9	3.9	·	·	·	·	·	2.9	·	10.1	6.4	1.0	0.7	·	·	38.7	53	-34	10	8	·	·
		Stadtilm	360	3.4	0.5	·	·	·	·	·	·	·	·	·	·	2.3	·	13.6	14.4	2.1	·	·	·	·	·	19.1	0.3	10.4	15.5	2.9	4.3	·	·	86.8	146	+28	12	10	·	·
		Tiefborn	315	·	·	·	·	·	·	·	·	·	·	·	·	·	·	17.2	1.9	0.4	·	·	·	·	·	16.5	1.1	2.2	12.1	0.9	0.2	·	·	52.5	78	-15	9	6	·	·
		Apolda	170	·	·	·	·	·	·	·	·	·	1.3	·	·	·	·	7.3	14.6	1.0	·	·	·	·	·	7.9	2.0	1.3	6.3	0.1	4.6	·	·	46.4			10	9	·	·

Flußgebiet	Ort	Seehöhe m	1	2	3	4	5	6	7	8	9	10	11	12	13	14	15	16	17	18	19	20	21	22	23	24	25	26	27	28	29	30	31	Monatssumme mm	Monatssumme % d. Norm.	Abweichung v. d. Norm.	Zahl der Tage mit Niederschl. ≥ 0.1	Zahl der Tage mit Niederschl. ≥ 1.0	Zahl der Tage mit ☀ ≥ 0.1	Zahl der Tage mit ☒
Saale	g. Kösen	110																58.7	1.0	·	·	·	·	·	·	2.9	4.0	7.8	·	10.4	·	·		84.8	149	+28	6	6	·	·
	Dingelstädt	336	2.1	·	·								·	·	5.5	·	9.0	1.4	·	0.1	0.1	0.2	·	·	·	0.3	6.8	11.0	4.5	0.9	·	·		41.9	66	-22	12	7	·	·
	Eigenrieden	489	2.1		·								·	·	6.5	0.1	10.0	1.2	0.3	·	·	·	·	·	·	0.3	2.1	7.8	2.5	2.1	·	·		35.0	51	-33	11	8	·	·
	Langensalza	189	9.6	·	·	·							·	·	1.0	0.6	9.8	2.6	·	·	·	·	·	·	0.3	3.6	·	10.2	·	2.3	·	·		31.0	57	-23	9	6	·	·
	Herbsleben	120	4.0	·	·	·	·	·	·	·	·	·	·	·	0.3	1.1	11.8	3.5	·	·	·	·	·	·	0.8	4.2	·	7.1	·	3.3	·	·		36.1	74	-13	9	7	·	·
Unstrut, Gera	Gehlberg	700	0.3	·	·	·	·	·	·	·	·	·	·	·	1.5	0.8	8.8	1.3	4.3	·	·	·	·	0.3	3.4	0.2	6.3	6.4	6.3	1.5	·	·		41.4			13	9	·	·
	Arnstadt	288	1.4	0.4	·	·	·	·	·	·	·	·	·	·	5.9	0.3	12.8	0.7	1.8	·	·	·	·	·	43.9	10.6	16.9	13.0	0.8	1.2	·	·		109.7			13	9	·	·
	Krawinkel	480	0.4	·	·	·	·	·	·	·	·	·	·	·	5.2	0.3	8.5	3.7	2.7	·	·	·	·	·	1.6	0.6	12.2	6.2	1.6	1.3	·	·		44.3	63	-26	12	9	·	·
	Erfurt	183	2.4	·	·	·	·	·	·	·	·	·	·	·	0.8	1.0	14.7	3.2	0.0	·	·	·	·	·	0.5	0.0	7.7	12.3	0.6	14.1	·	·		57.3	98	- 1	10	7	·	·
Unstrut	Buttstädt	185		·	·	·	·	·	·	·	·	0.7	·	·	·	·	4.4	22.2	1.4	·	·	·	·	·	·	6.3	0.5	9.3	·	2.0	·	·		46.8	83	-10	8	6	·	·
	~~Leubingen~~ +	~~130~~	·	·	·	·	·	·	·	·	·	·	·	·	·	·	5.9	24.2	·	·	·	·	·	·	0.3	7.6	·	11.2	2.1	8.7	·	·		60.0	112	+11	7	6	·	·
Unstrut, Helbe	Großberndten	400	·	·	·	·	·	·	·	·	·	·	·	·	0.4	0.2	6.2	5.2	0.2	0.1	·	·	·	·	1.3	0.5	1.0	11.2	3.2	1.0	·	·		30.5	52	-28	12	7	·	·
	Ebeleben	285	·	·	·	·	·	·	·	·	·	·	·	·	1.7	0.3	7.6	4.8	3.8	·	·	·	·	·	1.5	1.5	3.5	7.7	1.7	1.0	·	·		34.8	66	-18	11	10		·
	Greußen	164	·	·	·	·	·	·	·	·	·	·	·	·	0.	0.3	6.9	7.3	0.2	·	·	·	·	·	13.7	7.0	0.1	9.8	0.1	19.8		·		65.3	130	+15	11	6	·	·
Unstrut	Worbis	319	·	·	·	·	·	·	·	·	·	·	·	·	0.7	·	·	10.5	·	·	·	·	·	·	·	3.2	·	8.5	2.1	2.2	·	·		27.2	41	-39	6	5	·	·
	Sondershausen	186	·	·	·	·	·	·	·	·	·	·	·	·	1.2	·	3.9	11.2	·	·	·	·	·	·	0.1	0.9	·	21.5	2.0	2.4	·	·		43.2	85	- 8	8	6	·	·
	Heldrungen	130	·	·	·	·	·	·	·	·	·	16.7	·	·	·	·	2.7	24.2	·	·	·	·	·	·	0.5	1.5	·	12.4	0.9	2.8	·	·		61.7	119	+10	8	6	·	·
Unstrut, Helme	Sülzhayn ++	314	0.2	·	·	·	·	·	·	·	·	·	·	·	0.2	·	2.0	19.9	·	·	·	·	·	·	·	0.1	·	11.7	0.3	0.2	·	·		34.6			8	3		·
	Sachsa, Bad	340	·	·	·	·	·	·	·	·	·	·	·	16.0	3.0	·	2.5	15.1	0.1	·	·	·	·	·	·	8.4	·	12.3	0.9	2.1	·	·		60.4	82	-13	9	7	·	·
	Nordh. Talsp.	443	·	·	·	·	·	·	·	·	·	·	·	·	·	·	0.8	10.8	·	·	·	·	·	·	·	·	·	12.0	0.5	·	·	·		24.1			4	2	·	·
	Kelbra	155	·	·	·	·	·	·	·	·	·	·	·	·	0.0	·	4.5	(10.0)	·	·	·	·	·	·	·	·	2.5	11.9	·	7.6	·	·		36.5	77	-11	5	5	·	·
	Sangerhausen	190	·	·	·	·	·	·	·	·	·	·	·	1.3	5.9	·	1.2	24.2	·	·	·	·	·	·	·	0.1	1.5	14.8	0.6	2.9	·	·		52.5	113	+ 6	9	7	·	·
Unstrut	Hohelinde	297	·	·	·	·	·	·	·	·	·	4.4	4.0	·	·	·	1.4	25.3	·	·	·	·	·	·	·	1.0	·	23.0	3.9	2.0	·	·		65.0	120	+11	8	8	·	·
	Bibra	170	0.5	·	·	·	·	·	·	·	·	·	·	·	·	·	1.5	28.7	0.8	·	·	·	·	·	1.0	5.4	1.8	7.7	·	0.8	·	·		48.2	80	-12	9	6	·	·
Saale	Teuchern	182	·	·	·	·	·	·	·	·	·	·	·	·	·	·	·	16.3	1.8	·	·	·	·	·	6.0	1.2	·	10.8	1.6	·	·	·		37.7			6	6	·	·
	Lützen	120	·	·	·	·	·	·	·	·	·	·	6.5	·	·	·	0.2	7.3	1.1	0.1	·	·	·	·	0.9	0.2	0.3	10.1	·	0.3	·	0.1		27.1	45	-33	11	4	·	·
	Merseburg	110	·	·	·	·	·	·	·	·	·	·	·	·	·	·	0.3	6.2	1.0	·	·	·	·	·	·	0.7	2.0	12.2	·	·	·	·		22.4	43	-29	6	4	·	·
	Schafstädt	146	·	·	·	·	·	·	·	·	·	·	·	·	·	·	0.4	13.1	·	·	·	·	·	·	·	0.2	2.7	13.2	·	·	·	0.2		29.8	63	-18	6	3	·	·
Weiße Elster	Asch	680	3.9	·	·	·	·	·	·	·	·	0.4	·	·	0.0	0.4	35.3	21.7	12.5	4.4	·	4.4	1.4	0.6	4.6	4.0	13.6	10.2	0.0	3.3	·	0.0		120.7	155	+43	15	12	·	·
	Raun	560	·	·	·	·	·	·	·	·	·	·	·	0.9	·	·	38.9	13.2	7.8	5.1	·	0.1	0.3	·	5.5	20.0	17.8	5.6	·	·	·	·		115.2	140	+33	11	8	·	·
	~~Markneukirchen~~	~~520~~	2.5	·	·	·	·	·	·	·	·	·	·	·	·	0.8	45.5	21.6	6.5	3.4	·	0.1	0.4	1.5	0.5	11.4	6.7	9.4	2.5	·	·	·		112.8			14	10		·
	Oelsnitz i. V.	408	4.4	0.1	·	·	·	·	·	·	·	·	·	·	·	0.2	44.0	9.4	4.0	1.4	·	0.2	·	·	3.7	7.3	17.2	10.5	0.5	0.6	·	·		103.5	126	+12	14	9	·	·
	Grobau	560	8.1	·	·	·	·	·	·	·	·	·	·	8.1	2.9	1.1	42.2	4.0	7.1	2.0	·	·	·	·	19.9	9.6	3.4	9.1	4.6	1.8	·	·		123.9	165	+49	14	14	·	·
	Falkenstein	595	1.5	·	·	·	·	·	·	0.5	·	·	0.4	0.2	1.8	1.0	26.4	24.3	6.3	1.3	·	0.3	0.8	·	1.3	2.5	5.3	10.5	2.9	0.6	0.6	0.2		88.7	93	- 7	20	12	·	·
	~~Bernsgrün~~ ×	~~480~~	2.4	·	·	·	·	·	·	·	·	·	·	·	2.9	·	31.5	13.9	4.1	1.1	·	·	0.6	1.5	7.6	0.2	1.2	9.6	0.1	0.1	0.1	·		77.1			15	10	·	·
	Eich	450	1.1	0.3	·	·	·	·	·	·	·	·	0.7	·	·	·	13.3	19.4	4.6	1.2	·	·	2.6	·	·	16.3	0.2	7.6	1.8	0.1	0.6	0.1		69.9	72	-27	15	9	·	·
	Greiz	284	0.6	·	·	·	·	·	·	·	·	·	1.3	·	·	·	9.8	21.2	2.7	·	0.1	·	0.2	9.4	1.8	0.1	·	5.6	1.5	·	0.3	0.1		54.7	74	-19	14	8	·	·
	Auma	405	1.2	0.1	·	·	·	·	·	·	·	·	·	·	1.5	·	15.1	17.1	3.3	·	1.6	·	·	·	31.6	·	0.5	6.6	0.3	0.9	0.6	0.4		80.8	112	+ 9	14	8	·	·
	Zeitz	175	0.1	·	·	·	·	·	·	·	·	·	·	·	3.0	·	0.6	15.2	·	·	·	·	·	·	4.9	3.0	·	9.0	3.2	1.7	·	·		40.7	64	-23	9	7	·	·
	Meuselwitz	175	·	·	·	·	·	·	·	·	·	·	0.4	·	·	·	·	7.3	1.3	·	·	·	·	·	·	3.1	·	·	7.9	0.5	·	·	·		20.5	34	-41	6	4	·	·
Weiße Elster, Pleiße	Rußdorf	300	2.3	·	·	·	·	·	·	·	·	·	3.2	·	·	·	2.6	23.9	6.4		·	·	·	·	21.9	·	·	5.7	·	·	·	·		66.0			7	7	·	·
	Vollmershain	253	·	2.2	·	·	·	·	·	·	·	·	1.8	·	·	·	1.4	14.6	5.2	·	·	·	·	·	21.6	·	·	3.4	·	·	·	·		50.2			7	7	·	·
	Altenburg	198	0.2	·	·	·	·	·	·	·	·	·	0.1	·	·	·	·	4.3	6.8	·	·	·	·	·	·	4.0	·	0.2	6.6	0.9	0.5	0.1	·		23.7	45	-29	10	4	·	·
	Altmörbitz	198	0.3	·	·	·	·	·	·	·	·	·	0.5	·	·	0.3	·	2.6	6.5	0.5	·	·	·	·	·	13.4	0.1	10.2	1.2	0.7	2.9	·	·		39.2	42	-54	12	6	·	·
	Borna	140	·	·	·	·	·	·	·	·	·	·	2.7	·	·	·	·	1.0	0.3	·	·	·	·	·	·	2.6	·	·	8.5	1.6	·	·	·		16.7	25	-51	6	5	·	·
	Leipzig	113	·	·	·	·	·	·	·	·	·	·	·	·	·	·	·	16.0	1.5	·	·	·	·	·	·	0.5	·	·	17.0	3.6	·	·	·		38.6	58	-28	5	4	·	·
W. E.	Naunhof	132	·	·	·	·	·	·	·	·	·	·	·	·	·	·	·	3.1	3.3	·	·	·	·	·	·	·	·	21.2	1.3	·	·	·		28.9	44	-37	4	4	·	·

* Kölleda 143 ++ Ilfeld 275 +++ Erbbach 523 × Mehltheuer 517

Flußgebiet		Ort	Seehöhe m	1	2	3	4	5	6	7	8	9	10	11	12	13	14	15	16	17	18	19	20	21	22	23	24	25	26	27	28	29	30	31	Monatssumme mm	% d. Norm.	Abweichung v. d. Norm.	Zahl der Tage mit Niederschl. ≥0.1	≥1.0	☀ ≥0.1	☒
Saale	S. Sulza	Halle a. S.	102	·	·	·	·	·	·	·	·	·	·	·	·	·	·	·	6.1	0.4	·	·	·	·	·	·	0.4	17.1	0.1	·	·	·		24.1	44	-31	5	2	·	·
		Eisleben	160	·	·	·	·	·	·	·	·		·	·	·	·	·	2.1	20.4	0.2	·	·	·	·	·	·	·	4.0	22.9	4.1	5.1	·	·		60.8	136	+16	7	6	·	·
	S.	Rothenburg	68	·	·	·	·	·	·	·	·		·	·	·	·	·	·	21.2	·	·	·	·	·	·	·	2.1	15.9	17.1	1.7	·	·	·	58.0	118	+ 9	5	5	·	·
	Wipper	Hayn	435	·	·	·	·	·	·	·	·	·	0.2	·	0.3	0.1	·	2.0	12.1	0.1	·	·	·	·	·	·	0.4	·	12.1	0.2	0.2	·	·		27.7	48	-30	10	3	·	·
		Wippra	215	·	·	·	·	·	·	·	·	·	·	·	·	4.0	·	2.0	46.2	·	·	·	·	·	·	·	0.4	8.3	13.0	1.4	3.3	·	·		78.6	149	+26	8	7	·	·
		Sandersleben	185	·	·	·	·	·	·	·	·	·	·	·	·	·	·	·	30.3	·	·	·	·	·	·	·	·	·	22.4	·	3.2	·	3.0		58.9	126	+12	4	4	·	·
		Stangerode	203	·	·	·	·	·	·	·	·	·	·	·	·	·	·	·	69.8	·	·	·	·	·	·	·	0.2	·	16.7	1.0	2.0	·	·		89.7	188	+42	5	4	·	·
	S.	Bernburg	66	·	·	·	·	·	·	·	·	·	·	1.4	·	·	·	·	32.4	·	·	·	·	·	·	·	·	1.2	24.8	1.6	0.2	·	1.5		63.1	137	+17	7	6	·	·
	Fuhne	Landsberg (Bz. Halle)	103	·		·		·	·	·	·	·	·	2.1	·	·	·	·	15.0	0.2	·	·	·	·	·	·	·	·	22.3	·	0.4	·	·		40.0	75	-13	5	3	·	·
		Glauzig	80	·	·	·	·	·	·	·	·	·	·	2.4	·	·	·	·	10.7	0.3	·	·	·	·	·	·	·	10.2	35.1	0.5	·	·	·		59.2	113	+ 7	6	4	·	·
	Bode	Brocken	1142	6.8	·	1.1	0.2	·	·	·	·	·	·	·	0.0	0.5	·	2.7	16.6	0.3	·	·	·	·	·	0.9	0.2	25.5	17.2	1.5	1.9	·	·		75.4	67	-37	13	8	·	·
		Schierke	613	3.0	·	0.3	·	·	·	·	·	·	·	·	0.3	0.2	·	1.0	21.3	·	·	·	·	·	·	·	2.0	11.0	0.4	5.8	·	·		45.3	51	-44	10	6	·	·
		Königskrug	756	7.2	·	0.2	·	·	·	·	·	·	·	·	·	0.2	·	0.3	15.8	0.2	·	·	·	·	·	3.8	0.3	0.2	15.6	3.6	3.2	·	·		50.6	44	-65	12	6	·	·
		Rübeland	420	·	·	0.7	·	·	·	·	·	·	·	·	1.8	·	·	0.1	14.8	·	·	·	·	·	·	·	·	0.1	10.8	·	2.6	·	·		30.9	43	-41	7	4	·	·
		Benneckenstein	515	·	·	·	·	·	·	·	·	·	·	·	16.1	·	·	0.9	13.3	2.3	·	·	·	·	·	·	3.4	11.6	7.2	2.4	3.6	·	·		60.8	87	- 9	9	8	·	·
		Allrode	450	0.2	·	·	·	·	·	·	·	·	·	·	·	·	0.0	·	9.1	0.0	·	·	·	·	·	·	0.4	8.1	6.5	3.5	0.0	·	·		27.8	48	-31	6	4	·	·
		Quedlinburg	124	·	·	·	·	·	·	·	·	·	·	·	·	·	·	·	15.0	0.5	·	·	·	·	·	·	0.3	·	16.9	·	4.1	·	·		36.8	69	-17	5	3	·	·
		Blankenburg	180	·	·	·	·	·	·	·	·	·	·	·	·	·	·	·	24.4	1.2	·	·	·	·	·	·	·	8.0	6.8	·	22.5	·			62.9	107	+ 4	5	5	·	·
	Bode, Selke	Harzgerode	398	·	·	·	·	·	·	·		·	·	·	·	·	·	1.8	17.7	·	·	·	·	·	·	·	·	0.7	16.5	2.5	2.9	·	·		42.1	71	-13	6	5	·	·
		Reinstedt	135	·	·	·	·	·	·	·	·	·	·	·	·	·	·	·	42.0	1.5	·	·	·	·	·	·	0.6	·	17.3	1.6	2.2	·	0.4		65.6	122	+12	7	5	·	·
		Ballenstedt	230	0.0	·	·	·	·	·	·	·	·	·	·	·	·	0.0	0.0	31.5	0.6	·	·	·	·	·	·	0.3	·	16.5	3.0	7.4	0.0	0.2		59.5	105	+ 3	7	4	·	·
	Bode	Gröningen	94	0.0	·	·	·	·	·	·	·	·	·	·	·	·	·	·	29.1	·	·	·	·	·	·	·	0.2	0.1	16.8	2.1	1.3	·	·		49.6	106	+ 3	6	4	·	·
		Wernigerode (Schul.)	237	1.0	·	0.1	·	·	·	·	·	·	·	·	·	·	·	·	12.8	0.7	·	·	·	·	·	·	0.1	2.4	12.0	0.2	3.2	·	·		32.5	53	-30	9	5	·	·
	Bode, Aue	Rohrsheim	95	0.0	·	·	·	·	·	·	·	·	·	·	·	·	·	·	10.2	0.2	·	·	·	·	·	1.5	16.6	0.6	11.6	1.2	·	·	·		41.9	69	-19	7	5	·	·
		Hötensleben	100	·	·	·	·	·	·	·	·	·	·	0.0	·	·	·	·	13.1	0.9	·	·	·	·	·	0.0	4.7	·	23.5	0.3	0.3	·	·		42.8	90	- 5	6	3	·	·
		Röderhof	200	·	·	·	·	·	·	·	·	·	·	·	·	·	·	·	7.3	·	·	·	·	·	·	·	21.5	·	16.5	0.9	0.4	·	·		46.6	89	- 6	5	3	·	·
	Bode	Seehausen	135	·	·	·	·	·	·	·	·	·	·	·	·	·	·	·	31.8	1.3	·	·	·	·	·	·	·	26.1	1.3	·	·	·		60.5	120	+10	4	4	·	·
		Wolmirsleben	70	·	·	·	·	·	·	·	·	·	·	·	·	·	·	·	17.2	·	·	·	·	·	·	·	0.4	0.0	18.6	0.0	0.8	·	0.2		37.2	89	-10	5	2	·	·
	S.	Calbe	60	·	·	·	·	·	·	·	·	·	·	5.2	·	·	·	·	13.3	·	·	·	·	·	·	·	·	0.3	18.0	1.6	3.5	·	·		41.9	95	- 2	6	5	·	·
Saale bis Havel	Saale bis Ohre	Serno	120	·	·	·	0.1	·	·	·	·	·	·		·	·	·	·	10.0	·	·	·	·	·	·	·	1.9	·	47.2	0.4	·	·	·		59.6	111	+ 6	5	3	·	·
		Zerbst	71	·	·	·	·	·	·	·	·	·	·	0.0	·	·	0.0	·	9.1	·	·	·	·	·	·	10.7	0.0	0.8	36.9	0.0	·	·	·		57.5	107	+ 4	4	3	·	·
		Magdeburg	56	0.0	0.0	0.0	0.0	·	·	·	·	·	·	0.9	·	·	0.0	·	4.5	0.0	·	·	·	·	·	0.0	·	0.0	19.9	0.3	13.5	·	0.2		39.3	83	- 8	6	3	·	·
		Loburg	75	·	·	·	·	·	·	·	·	·	·	·	·	·	·	·	7.1	0.4	·	·	·	·	·	3.2	·	0.8	22.7	1.3	1.2	·	·		66.7	73	-14	7	5	·	·
	Ohre	Zum Giebel	59	1.5	0.0	·	·	·	·	·	·	·	·	·	·	·	·	·	5.5	1.5	·	·	·	·	·	·	0.5	7.7	15.8	1.8	8.0	·	·		42.3	75	-14	8	7	·	·
		Calvörde	65	·	0.0	·	·	·	·	·	·	·	·	0.2	·	·	·	·	5.0	0.4	·	·	·	·	·	·	·	·	21.4	0.2	0.2	·	·		27.4	52	-25	6	2	·	·
		Haldensleben	66	0.2	·	·	·	·	·	·	·	·	·	0.4	·	·	·	·	8.5	·	·	·	·	·	·	·	·	·	7.2	0.7	·	·	·		17.0	35	-32	5	2	·	·
	Ohre bis Havel	Parey	37	·	·	·	·	·	·	·	·	0.0	·	·	·	·	·	·	7.5	5.3	·	·	·	·	·	·	0.0	·	11.2	2.6	0.3	·	·		26.9	56	-21	5	4	·	·
		Landsberg (Kr. Stendal)	110	·	·	·	·	·	·	·	·	·	·	·	·	·	·	·	3.8	3.8	·	·	·	·	·	·	14.4	·	17.1	1.0	·	·	·		40.1	75	-13	5	5	·	·
		Tangermünde	50	·	·	0.1	·	·	·	·	·	·	·	·	·	·	·	·	18.0	·	·	·	·	·	·	·	·	·	14.1	·	·	·	·		32.2	60	-21	3	2	·	·
Havel	Quelle bis Spree	Wolfsbruch	60			·	·	·	·	·	·	·	·	·	·	·	4.2	·	·	·	·	·	·	·	·	2.1	2.0	·	15.5	1.4	·	·	·		25.2	44	-33	5	5	·	·
		Bredereiche	47			·	·	·	·	·	·	·	·	·	·	·	1.0	·	·	·	·	·	4.5	·	·	5.0	4.5	·	5.0	2.5	·	·	·		22.5	37	-37	6	6	·	·
		Knehden	71	·	·	·	·	·	·	·	·	·	·	·	·	·	·	·	·	·	·	·	·	·	·	3.9	15.2	·	14.1	·	·	·	·		33.2	59	-23	3	3	·	·
		Zehdenick (Stärkef.)	44		·		·	·	·	·	·	·	·	·	·	·	·	·	·	·	·	·	·	·	·	4.9	6.8	·	15.3	·	·	·	·		27.0	52	-25	3	3	·	·
		Oranienburg	35	·	·	·	·	·	·	·	·	·	·	·	·	·	1.2	·	·	·	·	·	·	·	·	·	3.4	·	8.6	0.4	3.0	·	·		16.6	30	-39	5	4	·	·
	Spree	Fürstenwalde	670	·	·	·	·	·	·	·	·	·	·	·	·	·	0.7	·	0.4	4.2	·	·	·			2.7	4.3	·	13.5	·	3.1	·	·		28.9	52	-28	7	5	·	·
		Sohland	306	1.4	·	·	·	·	·	·	·	·	·	3.2	·	·	·	·	13.8	0.5	·	·	·	·	·	·	·	·	0.6	7.4	0.2	0.7	0.3		28.5	41	-42	10	4	·	·
		Bautzen	210	0.5	·	·	·	·	·	·	·	·	0.0	·	·	·	16.6	0.0	5.7	2.0	·	0.0	0.4	·	0.5	2.7	·	·	3.4	4.5	·	0.0	0.4		36.7	46	-44	10	6	·	·

Flußgebiet		Ort	Seehöhe m	1	2	3	4	5	6	7	8	9	10	11	12	13	14	15	16	17	18	19	20	21	22	23	24	25	26	27	28	29	30	31	Monatssumme mm	% d. Norm.	Abweichung v. d. Norm.	Zahl der Tage mit Niederschl. ≥0,1	≥1,0	☀ ≥0,1	⛈
Havel	Spree	Löbau	249	0,3	·	·	·	·	·	·	·	·	·	·	·	·	6,0	·	15,0	0,6	·	·	·	·	·	0,1	·	·	2,4	3,7	0,1	0,2	0,2		28,5	32	-61	10	4	·	·
		Halbendorf	141	·	·	·	·	·	·	·	·	·	·	0,6	·	·	3,3	·	13,3	0,7	·	1,4	·	·	7,5	7,2	·	2,5	11,0	·	0,2	·	·		47,7	60	-32	10	7		·
		Spreefurt	132	·	·	·	·	·	·	·	·	·	·	·	·	·	2,1	·	2,6	2,1	·	·	·	·	0,3	7,2	·	·	7,8	3,2	·	·	·		25,3	37	-43	7	6	·	·
	Spree, Schöps	Königshain	220	2,1	·	0,2	·	·	·	·	·	·	·	·	·	·	6,1	·	7,1	5,0	·	·	·	·	·	·	1,3	·	·	1,7	7,2	1,7	0,4	·		32,8	46	-39	10	8		·
		Rietschen	142	·	·	·	·	·	·	·	·	·	·	·	·	·	2,5	·	5,3	·	·	·	·	·	·	·	·	1,7	4,2	3,3	·	·	·		17,0			5	5	·	·
		Niesky	177	2,5	·	·	·	·	·	·	·	·	·	·	·	·	2,4	·	6,8	1,0	·	·	·	·	0,4	·	·	·	4,2	6,7	·	0,4	0,1		24,5	34	-49	9	6		·
	Spree	Spremberg	125	·	·	·	·	·	·	·	·	·	·	·	·	·	0,9	·	13,7	·	·	·	·	·	·	·	8,1	·	1,7	8,8	1,8	0,2	0,2	·		35,4	51	-34	8	5	·	·
		Kottbus (Pumpst.)	70	·	·	·	·	·	·	·	·	·	·	·	·	·	·	·	7,5	0,2	·	·	·	·	2,3	0,3	9,8	·	9,6	0,9	2,9	·	·		33,5	50	-33	8	5	·	·
		Kalau	90	·	·	·	·	·	·	·	·	·	0,0	·	·	·	·	·	32,4	1,1	·	·	·	·	·	·	·	0,5	9,9	·	·	·	·		43,9	73	-16	4	3	·	·
		Burg i. Spr.	57	·	·	·	·	·	·	·	·	·	·	·	·	·	·	·	11,9	0,1	·	·	·	·	·	0,1	·	·	12,6	·	·	·	·		24,7	41	-35	4	2	·	·
		Lübben (Mühlend.)	49	·	·	·	·	·	·	·	·	·	·	·	·	·	·	·	19,4	0,8	·	·	·	·	·	·	·	·	11,5	·	·	·	·		31,7	61	-20	3	3	·	·
		~~Luckau~~ +	~~64~~	·	·	·	·	·	·	·	·	·	·	·	·	·	2,7	·	9,8	·	·	·	·	·	·	·	·	·	13,4	·	·	·	·		25,9			3	3	·	·
		Lindenberg	108	1,5	0,0	0,0	·	·	·	·	·	·	·	·	·	·	3,4	·	2,1	0,2	·	·	·	·	·	7,2	23,0	0,5	15,7	0,2	0,3	·	·		54,1	93	- 4	10	6	·	·
		Klein Liebitz	59	·	·	·	·	·	·	·	·	·	·	·	·	·	3,4	·	4,7	·	·	·	·	·	·	·	1,3	15,5	12,2	·	1,5	·	·		38,6	60	-25	6	6	·	·
		Friedland	45	·	·	·	·	·	·	·	·	·	·	·	·	·	4,2	·	2,3	·	·	·	·	·	·	4,8	6,1	·	12,1	0,5	·	·	·		30,0	56	-24	6	5	·	·
		Falkenberg	56	0,0	·	·	·	·	·	·	·	·	0,0	·	·	·	0,6	·	0,0	4,5	·	·	·	·	·	9,0	2,0	·	15,0	·	·	·	·		31,1	51	-29	5	4	·	·
		Hartmannsdorf	37	·	·	·	·	·	·	·	·	·	·	·	·	·	·	·	3,9	·	·	·	·	·	·	·	14,2	·	28,5	·	·	·	·		46,6	80	-11	3	3	·	·
		Leuenberg	116	·	·	·	·	·	·	·	·	·	·	·	·	·	0,8	·	·	·	·	·	·	·	·	·	1,7	0,3	22,2	·	·	·	·		25,0	41	-36	4	2	·	·
		~~Klein-Schönebeck~~ ++	42	·	·	·	·	·	·	·	·	·	·	·	·	·	0,1	·	0,6	·	·	·	·	·	·	·	13,5	·	18,3	·	·	·	·		32,5	59	-22	4	2	·	·
		Werneuchen	76	·	·	·	·	·	·	·	·	·	·	·	·	·	0,0	·	0,0	0,0	·	·	·	·	·	·	9,4	·	45,0	0,0	1,2	0,0	·		55,6	98	- 1	3	3	·	·
	Spree, Dahme	Dahme	96	·	·	·	·	·	·	·	·	·	·	·	·	·	·	·	8,5	1,5	·	·	·	·	·	·	·	·	13,4	·	·	·	·		23,4	43	-32	3	3	·	·
		Märkisch Buchholz	38	·	·	·	·	·	·	·	·	·	·	·	·	·	0,0	·	4,7	6,3	·	·	·	·	0,0	·	0,4	0,0	11,7	·	·	·	·		23,1	42	-32	4	3		·
		Storkow	37	5,0	·	·	·	·	·	·	·	·	·	·	·	·	0,2	·	9,6	·	·	·	·	·	·	·	10,5	·	15,7	·	·	·	·		41,0	72	-16	5	4		
		Königswusterhausen	37	·	·	·	·	·	·	·	·	·	·	·	·	·	13,6	·	1,4	0,2	·	·	·	·	·	·	52,5	·	33,6	·	·	·	·		101,3	180	+45	5	4	·	·
		~~Schönow b. Bernau~~	~~67~~	·	·	·	·	·	·	·	·	·	·	·	·	·	·	·	·	·	·	·	·	·	·	·	2,5	·	24,5	3,2	·	·	·		30,2			3	3	·	·
		~~Berlin (Invalidenstr.)~~	~~35~~	·	·	·	·	·	·	·	·	·	·	·	·	·	0,5	·	0,5	0,1	·	·	·	·	·	·	0,2	·	43,1	·	2,0	·	·		46,4	86	- 8	6	2	·	·
	H.	Berlin-Dahlem	55	·	·	·	·	·	·	·	·	·	·	·	·	·	·	·	1,2	·	·	·	·	·	·	·	0,3	18,5	28,4	·	·	·	·		48,4	83	-10	5	3	·	·
	Nuthe	Potsdam (Obs.)	80	·	·	·	·	·	·	·	·	·	·	·	·	·	·	2,4	2,6	·	·	·	·	·	·	0,6	6,3	·	68,5	0,3	·	·	·		80,7	139	+23	6	4	·	·
		Jüterbog (Alt. Lager)	103	·	·	·	·	·	·	·	·	·	·	·	·	·	·	·	6,4	·	·	·	·	·	·	·	·	·	26,7	·	·	·	·		33,1	62	-20	2	2	·	·
		Mückendorf	55	·	·	·	·	·	·	·	·	·	·	·	·	·	·	·	4,8	3,0	·	·	·	·	·	·	3,5	0,5	11,8	·	·	·	·		23,6	45	-27	5	4	·	·
		Trebbin	40	·	·	·	·	·	·	·	·	·	·	·	·	·	·	·	3,0	4,6	·	·	·	·	·	·	0,1	·	40,5	·	·	·	·		48,2	91	- 5	4	3	·	·
		Brück	44	·	·	·	·	·	·	·	·	·	·	·	·	·	·	·	8,3	24,7	·	·	·	·	·	·	·	·	23,9	0,1	·	·	·		57,0	114	+ 7	4	3	·	·
	Nuthe bis Hauptkanal	Brandenburg	32	1,9	·	·	·	·	·	·	·	·	·	·	·	·	·	·	12,6	3,1	·	·	·	·	·	·	0,4	·	17,5	·	0,3	·	·		35,8	68	-17	6	4	·	·
		Schmerwitz	180	·	·	·	·	·	·	·	·	·	·	·	·	·	·	·	27,3	7,7	·	·	·	·	·	1,6	16,8	0,6	35,3	1,3	·	·	·		91,6	153	+32	7	6	·	·
		Ziesar	60	·	·	·	·	·	·	·	·	·	·	·	·	·	·	·	18,5	5,7	·	·	·	·	·	1,3	0,4	·	29,5	0,4	3,3	·	·		59,1	110	+ 5	7	5	·	·
		Krüssau	50	·	·	·	·	·	·	·	·	·	·	·	·	·	·	·	7,7	7,7	·	·	·	·	·	3,4	0,4	0,9	19,2	0,5	25,5	·	·		65,3	117	+ 9	8	5	·	·
		Genthin	37	·	·	·	·	·	·	·	·	·	·	·	·	·	·	·	12,1	6,8	·	·	·	·	·	·	1,2	·	13,9	·	·	·	·		34,0	68	-16	4	4	·	·
		Rathenow	27	0,2	·	·	·	·	·	·	·	·	·	·	·	·	·	·	6,7	0,1	·	·	·	·	·	0,6	13,8	·	16,8	0,1	·	·	·		38,3	83	- 8	7	3	·	·
	Hauptkanal	Velten	37	·	·	·	·	·	·	·	·	·	·	·	·	0,8	·	·	·	·	·	·	·	·	·	·	2,2	·	15,7	·	·	·	·		18,7	33	-37	3	2	·	·
		Damme	37	·	·	·	·	·	·	·	·	·	·	·	·	·	·	·	0,2	1,6	·	·	·	·	·	2,8	8,6	·	·	0,3	·	·	·		13,5	26	-38	5	3	·	·
	Rhin	Neuruppin	42	·	·	0,1	0,0	·	·	·	·	·	·	·	0,0	·	0,0	·	0,0	0,0	·	·	·	·	·	1,0	3,1	·	54,8	0,8	·	0,1	·		59,9	109	+ 5	6	3	·	·
		Neu Glienicke	95	·	·	·	·	·	·	·	·	·	·	·	·	·	·	·	·	·	·	·	·	·	·	6,0	1,9	·	9,2	2,1	·	·	·		19,2	30	-46	4	4	·	·
		Michaelisbruch	25	·	·	·	·	·	·	·	·	·	·	·	·	·	·	·	·	·	·	·	·	·	·	2,2	10,4	·	13,7	1,3	·	·	·		27,6	58	-21	4	4	·	·
		Ebereschenhof	31	·	·	·	·	·	·	·	·	·	·	·	·	·	·	·	·	·	·	·	·	·	·	0,9	19,6	·	15,6	·	·	·	·		36,1	63	-21	3	2	·	·
	Havel	Wittstock	66	·	·	·	·	·	·	·	·	·	·	·	0,7	·	1,5	·	·	·	·	·	·	·	·	·	0,3	1,5	·	28,6	0,7	·	·	·		33,3	60	-22	6	3	·	·
		Kyritz	48	·	·	·	·	·	·	·	·	·	·	·	·	·	·	·	·	·	·	·	·	·	·	·	2,9	·	22,2	1,5	0,6	·	·		27,2	54	-28	4	3	·	·
		Havelberg	40	·	·	·	·	·	·	·	·	·	·	·	·	·	·	·	1,3	0,2	·	·	·	·	·	8,3	13,5	·	19,2	1,7	·	·	·		44,2	77	-13	6	5	·	·

- + Alt Sorgefeld 140 ++ Schöneiche +++ Lobetal 62 × Bln. Friedrichshain 49

Flußgebiet	Ort	Seehöhe m	1	2	3	4	5	6	7	8	9	10	11	12	13	14	15	16	17	18	19	20	21	22	23	24	25	26	27	28	29	30	31	Monatssumme mm	% d. Norm.	Abweichung v. d. Norm.	Zahl der Tage mit Niederschl. ≥ 0.1	≥ 1.0	Schnee ≥ 0.1	Gewitter
Havel bis Mündung																																									
Stepenitz	Meyenburg	86	·	·	·	·	·	·	·	·	·	·	·	1.6	·	1.1	·	·	·	·	·	·	·	·	·	·	·	29.9	·	·	·	·		32.6	61	-21	3	3	·	·
	~~Gülitz~~ +	60	·	·	·	·	·	·	·	·	·	·	·	·	·	11.6	·	·	·	·	·	·	·	·	·	·	1.2	·	20.2	0.2	·	·	·		33.2			4	3	·	·
	Perleberg	31	·	·	·	·	·	·	·	·	·	·	·	·	·	·	·	·	·	·	·	·	·	·	1.0	1.4	·	27.7	·	·	·	·		30.1	54	-26	3	3	·	·
Elbe	Wittenberge	23	·	·	·	·	·	·	·	·	·	·	·	·	·	·	·	0.2	·	·	·	·	·	·	8.7	1.0	·	22.5	0.6	·	·	·		33.1	61	-21	5	3	·	·
Aland	Gardelegen	44	·	·	·	·	·	·	·	·	·	·	·	·	·	·	·	3.0	1.0	·	·	·	·	·	·	·	·	14.0	7.6	1.8	·	1.0		28.4	56	-22	6	6	·	·
	Güssefeld	40	·	·	·	·	·	·	·	·	·	·	·	·	·	·	·	0.2	1.6	·	·	·	·	·	·	·	·	50.9	·	·	·	·		52.7	100	0	3	2	·	·
	Großschwechten	33	·	·	·	·	·	·	·	·	·	·	·	·	·	·	·	6.2	·	·	·	·	·	·	·	22.2	·	8.9	·	·	·	·		37.3	67	-18	3	3	·	·
	Seehausen (Altm.)	21	·	·	·	·	·	·	·	·	·	·	·	·	·	·	·	0.0	0.0	·	·	·	·	·	·	4.3	·	16.6	0.0	0.5	·	·		21.4	36	-37	3	2	·	·
Elbe	Lenzen	17	·	·	·	·	·	·	·	·	·	·	·	·	·	·	·	·	·	·	·	·	·	·	·	14.2	0.2	15.6	·	·	·	·		30.0	56	-24	3	2	·	·
Elde	Röbel	64	·	·	·	·	·	·	·	·	·	·	·	0.1	·	3.5	·	·	·	·	·	·	·	·	7.3	0.3	·	9.2	0.9	·	·	·		21.3	39	-23	6	3	·	·
	Waren	68	·	·	·	·	·	·	·	·	·	·	·	·	·	·	·	·	·	·	·	·	·	·	0.3	·	·	18.5	0.8	·	·	·		19.6	37	-34	3	1	·	·
	Plau	63	·	·	·	·	·	·	·	·	·	·	·	2.4	·	0.4	·	·	·	·	·	·	·	·	·	0.4	·	20.3	·	·	·	·		23.5	41	-35	4	2	·	·
	Redlin	57	·	·	·	·	·	·	·	·	·	·	·	4.3	·	4.5	·	·	·	·	·	·	·	·	·	·	·	12.3	·	·	·	·		21.1	34	-41	3	3	·	·
	Hohenviecheln	50	·	·	·	·	·	·	·	·	·	·	·	·	·	·	·	·	·	·	·	·	·	·	·	7.5	·	24.5	·	·	·	·		32.0	34	-19	2	2	·	·
	Schwerin	52	·	·	·	·	·	·	·	·	·	·	·	·	·	5.1	·	·	·	·	·	·	·	·	0.5	0.8	0.5	51.8	1.8	·	·	·		60.5	113	+ 8	6	3	·	·
	Grabow	30	·	·	·	·	·	·	·	·	·	·	·	·	·	·	·	·	·	·	·	·	·	·	·	24.6	4.9	36.4	·	·	·	·		65.9	110	+ 6	3	3	·	·
	Dömitz	15	·	·	·	·	·	·	·	·	·	·	·	·	·	·	·	0.2	·	·	·	·	·	·	·	0.0	0.3	8.9	·	1.4	·	0.3		11.1	22	-43	5	2	·	·
Jeetzel	Klötze	55	0.1	·	·	·	·	·	·	·	·	·	0.0	·	·	·	·	0.2	3.8	·	·	·	·	·	0.4	·	·	28.5	·	0.7	·	·		33.7	68	-16	6	2	·	·
	Salzwedel	23	·	·	·	·	·	·	·	·	·	·	·	·	·	·	·	0.1	0.4	·	·	·	·	·	·	·	·	19.4	0.1	0.2	·	·		20.2	40	-35	5	1	·	·
	Arendsee	28	·	·	·	·	·	·	·	·	·	·	·	·	·	·	·	0.4	0.6	·	·	·	·	·	·	1.1	2.5	7.6	·	·	·	0.6		12.8	24	-42	6	3	·	·
	Schnega	50	·	·	·	·	·	·	·	·	·	·	0.6	·	·	·	·	0.4	1.1	·	·	·	·	·	0.3	·	15.5	31.2	0.2	·	·	0.6		49.9	91	- 5	8	3	·	·
	Lüchow	18	·	·	·	·	·	·	·	·	·	·	·	·	·	·	·	0.3	0.1	·	·	·	·	·	·	·	·	11.1	·	·	·	1.3		12.8	25	-39	4	2	·	·
Sude	Hagenow	25	·	·	·	·	·	·	·	·	·	·	·	·	·	0.5	·	·	·	·	·	·	·	·	·	3.5	·	39.5	·	·	·	·		43.5	74	-15	3	2	·	·
	Lübtheen	15	·	·	·	·	·	·	·	·	·	·	·	·	·	·	·	0.3	·	·	·	·	·	·	·	49.1	·	41.7	·	·	·	·		91.1	157	+33	3	2	·	·
	Zarrentin	45	·	0.0	·	0.0	0.0	·	·	·	·	·	0.0	·	·	·	·	·	·	·	·	·	·	·	·	0.3	·	33.7	0.8	2.8	·	·		37.6	64	-22	4	2	·	·
Elbe	Lauenburg	45	·	·	0.0	·	·	·	·	0.0	0.0	0.0	0.0	0.0	·	18.9	0.1	0.2	0.2	·	·	·	·	·	0.1	0.0	·	24.5	2.0	0.3	·	·		46.3	74	-16	8	3	·	·
Ilmenau	Uelzen (Luisenstr.)	38	·	·	·	·	·	·	·	·	·	·	·	·	·	1.1	0.7	0.8	0.1	·	·	·	·	·	1.6	0.3	1.7	22.8	·	·	·	·		29.1	58	-26	9	4	·	·
	Velgen	85	0.0	·	·	·	·	·	·	·	·	·	·	1.5	·	0.5	9.2	0.9	0.0	·	·	·	·	·	6.6	0.0	0.0	32.0	0.3	0.1	·	·		51.1	95	- 3	8	4	·	·
	Lüneburg	38	·	·	·	·	·	·	·	·	·	·	·	0.4	·	0.8	8.0	0.7	0.1	·	·	·	·	·	13.3	15.6	·	19.2	3.9	0.1	·	·		62.1	107	+ 4	10	5	·	·
	Hohenfier	64	·	·	·	·	·	·	·	·	·	·	·	·	·	1.4	·	·	·	·	·	·	·	·	·	·	·	30.6	4.0	·	·	·		36.0	72	-14	3	3	·	·
	Dahlenburg	35	·	·	·	·	·	·	·	·	·	·	·	·	·	0.0	·	·	·	·	·	·	·	·	·	·	·	34.4	·	·	·	·		34.4	64	-20	1	1	·	·
Ilmenau bis Stör	Stöckte	3	·	·	·	·	·	·	·	·	·	·	·	·	·	0.4	2.0	2.4	·	·	·	·	·	·	1.6	0.9	·	8.9	0.3	·	·	·		16.5	31	-37	7	4	·	·
	Sahrendorf-Schätz.	70	·	·	·	·	·	·	·	·	·	·	0.0	·	0.0	0.0	0.1	4.0	·	·	·	·	·	·	2.5	0.0	·	13.0	2.1	1.5	·	·		23.2	35	-43	6	5	·	·
	Reinbek	9	·	·	·	·	·	·	·	·	·	·	·	·	·	·	5.5	·	·	·	·	·	·	1.2	·	·	·	5.6	1.7	·	·	·		14.0	23	-46	4	4	·	·
	Bargteheide	43	·	·	·	·	·	·	·	·	·	·	·	·	·	11.9	·	1.2	·	·	·	·	·	·	0.8	4.2	·	28.6	·	·	·	·		46.7	80	-12	5	4	·	·
	Hamburg-Fuhlsbütt.	12	·	·	·	·	·	·	·	·	·	0.0	0.0	·	·	0.0	1.9	1.2	·	·	·	·	·	·	0.0	0.0	·	15.3	0.0	0.0	0.0	·		18.4	27	-48	3	3	·	·
	Sauensiek	40	·	·	·	·	·	·	·	·	·	·	·	·	7.9	0.1	0.2	15.8	·	·	·	·	·	·	2.4	0.6	·	15.5	1.6	0.7	·	·		44.8	71	-18	9	5	·	·
	Estebrügge	1	·	·	·	·	·	·	·	·	·	0.0	·	·	1.5	0.0	0.4	5.3	·	·	·	·	·	·	1.2	0.2	·	13.9	0.3	0.0	·	·		22.8	38	-38	7	4	·	·
	Stade	20	·	·	·	·	·	·	·	·	·	·	·	·	11.8	·	·	9.4	·	·	·	·	·	·	·	·	·	35.1	2.0	1.2	·	·		59.5	105	+ 3	5	5	·	·
	Rantzau	10	·	·	·	·	·	·	·	·	·	·	·	·	0.1	0.4	6.3	1.1	0.0	·	·	·	·	·	0.2	13.5	·	16.4	0.9	0.2	·	·		39.1	64	-22	9	4	·	·
	Glückstadt	3	·	·	·	·	·	·	·	·	·	·	·	0.2	8.8	1.5	·	3.6	0.4	·	·	·	·	·	·	·	·	9.8	6.4	·	·	·		30.7	55	-25	7	5	·	·
Stör	Neumünster	21	·	·	·	·	·	·	·	·	·	0.0	·	0.0	·	0.5	2.4	0.5	0.0	·	·	·	·	·	·	38.3	·	4.0	0.4	·	·	·		46.1	72	-18	6	3	·	·
	Seth	33	·	·	0.0	·	·	·	·	·	·	·	·	·	·	3.0	·	1.0	·	·	·	·	·	·	0.3	4.5	·	15.0	2.2	·	·	·		26.0	43	-35	6	5	·	·
	Bramstedt, Bad	10	·	0.2	·	·	·	·	·	·	·	·	0.1	0.1	0.4	3.8	2.2	2.1	0.0	·	·	·	·	·	0.0	10.8	·	24.9	1.0	·	·	·		45.6	74	-16	10	6	·	·
	Itzehoe	20	·	·	0.0	·	·	·	·	·	·	·	0.0	0.0	2.8	0.4	3.0	1.4	0.1	·	·	·	·	·	0.2	31.5	·	7.5	1.3	0.0	·	·		48.2	74	-17	9	6	·	·
	Christinenthal	20	·	·	·	·	·	·	·	·	·	·	1.0	0.1	1.4	8.4	1.4	4.2	·	·	·	·	·	·	0.3	5.1	·	2.1	0.6	·	·	·		24.6	43	-33	10	7	·	·
E.	Freiburg a. E.	3	·	·	·	·	·	·	·	·	·	·	·	0.0	3.9	0.0	·	5.9	0.0	·	·	·	·	·	0.5	4.9	·	1.6	4.1	·	·	·		20.9	34	-45	6	5	·	·

+ Grabow 52

Flußgebiet		Ort	See-höhe m	1	2	3	4	5	6	7	8	9	10	11	12	13	14	15	16	17	18	19	20	21	22	23	24	25	26	27	28	29	30	31	Monatssumme mm	% d. Norm.	Abweichung v. d. Norm.	Zahl der Tage mit Niederschl. ≥ 0.1	≥ 1.0	✶ ≥ 0.1	⊠
Von der Elbe bis zur Weser																																								
Hannov. Küste (Elbe-Weser)	Oste	Elsdorf	30	·	·	·	·	·	·	·	·	·	·	·	·	4.1	0.6	3.4	17.0	0.1	·	·	·	·	·	0.8	·	·	1.0	2.4	1.4	·	·		30.8	53	-27	9	6	·	·
		Selsingen	22	·	·	·	·	·	·	·	·	·	·	·	·	4.6	·	2.2	27.1	·	·	·	·	·	·	6.7	0.9	·	46.9	3.9	·	·	·		92.3	150	+31	7	6	·	·
		Bremervörde	6	0.0	·	0.0	·	·	·	·	·	·	·	·	0.0	6.1	2.7	5.0	19.7	·	·	·	·	·	·	1.5	·	·	6.2	3.8	0.1	·	·		45.1	73	-17	8	7	·	·
	Nordsee	Steinau	1	·	·	·	·	·	·	·	·	·	·	·	·	5.3	·	2.4	19.0	·	·	·	·		·	·	15.5	·	0.4	1.6	·	·	·		44.2	80	-11	6	5	·	·
		Lamstedt	25	·	·	·	·	·	·	·	·	·	·	·	·	11.1	·	3.2	16.0	·	·	·	·	·	·	·	3.7	·	2.3	3.6	·	·	·		39.9	67	-20	6	6	·	·
		~~Altenwalde~~ +	~~10~~	·	·	·	·	·	·	·	·	·	·	·	·	13.4	1.6	2.1	13.7	·	·	·	·	·	·	·	30.1	·	·	6.1	·	·	·		67.0	112	+ 7	6	6	·	·
		Feldsating	2	·	·	·	·	·	·	·	·	·	·	·	·	3.3	3.2	·	16.6	1.4	·	·	·	·	·	0.8	18.5	·	·	9.1	0.0	·	·		52.9	92	- 5	7	6	·	·
		Bremerhaven	4	·	·	·	·	·	·	·	·	·	0.0	·	·	3.0	5.8	·	17.4	1.2	·	·	·	·	·	0.5	12.1	·	0.0	2.9	0.0	·	·		42.9	77	-13	7	6	·	·
Weser																																								
Weser	Werra	Saargrund	540	0.2	·	·	·	·	·	·	·	·	·	·	·	3.3	1.3	11.5	2.3	0.6	·	·	·	·	·	6.0	·	25.7	6.5	6.3	0.6	·	·		64.3	78	-18	11	8	·	·
		Hildburghausen	381	·	·	·	·	·	·	·	·	·	·	·	·	8.1	·	13.0	·	0.4	4.5	·	·	·	·	8.1	23.8	20.8	5.1	3.0	1.7	·	·		88.5	135	+23	10	9	·	·
	Schleuse	Unterneubrunn	460	0.6	·	·	·	·	·	·	·	·	·	·	·	7.5	·	8.9	·	0.6	·	·	·	·	·	8.2	0.7	15.7	7.9	6.0	·		·		56.1	75	-19	9	6	·	·
		Frauenwald	745	0.9	0.2	·	·	·	·	·	·	·	·	0.3	0.2	2.7	0.4	9.5	1.6	1.4	·	·	·	·	2.5	8.6	2.4	9.3	7.4	3.6	3.3	·	·		54.5	58	-40	16	11	·	·
		Schleusingen	413	0.8	·	·	·	·	·	·	·	·	·	·	·	13.4	0.3	11.8	·	0.3	·	·	·	·	·	6.6	10.5	17.3	6.4	8.6	1.5	·	·		77.5	116	+11	11	8	·	·
	W. Hassel	Tachbach	355	2.4	·	·	·	·	·	·	·	·	·	·	·	12.4	·	10.4	·	0.6	0.1	·	·	·	9.1	0.8	·	21.8	8.1	3.9	3.9	·	·		73.5	112	+ 8	11	8	·	·
		Suhl	437	1.9	·	·	·	·	·	·	·	·	·	·	·	9.5	0.3	8.4	0.2	0.8	·	·	·	·	0.6	2.1	1.0	9.0	11.7	2.4	3.8	·	·		51.7	73	-19	13	9	·	·
		Oberschönau	515	3.6	·	·	·	·	·	·	·	·	·	·	·	8.2	·	8.4	·	1.4	·	·	·	·	·	5.5	7.5	18.8	13.9	3.4	1.6	0.2	·		72.5	80	-18	11	10	·	·
	Hassel bis Hörsel	Henneberg	410	1.6	0.1	·	·	·	·	·	·	·	·	·	·	7.5	1.2	7.0	0.7	1.6	0.6	·	·	·	·	11.3	·	20.0	6.1	2.6	8.0	·	·		68.3	106	+ 4	13	10	·	·
		Meiningen	308	4.0	·	·	·	·	·	·	·	·	·	·	·	9.4	0.4	9.5	·	1.5	0.3	·	·	·	1.4	5.0	0.4	15.6	7.7	1.2	8.0	·	·		64.4	102	+ 1	13	10	·	·
		Geba	670	1.8	0.1	·	·	·	·	·	·	·	·	·	·	5.5	1.6	7.3	0.3	3.2	0.1	·	·	·	0.6	2.8	3.0	1.4	19.3	5.5	1.8	·	·		54.3	81	-13	15	11	·	·
		Schmalkalden	330	4.5	·	·	·	·	·	·	·	·	·	·	·	9.4	0.2	9.1	·	0.3	·	·	·	·	·	4.6	3.9	9.2	14.6	2.9	2.8	·	·		61.5	94	- 4	11	9	·	·
		Roßdorf	410	2.0	·	·	·	·	·	·	·	·	·	·	·	6.7	·	4.8	·	2.2	·	·	·	·	·	11.5	5.5	12.0	5.0	3.5	0.4	·	·		53.6	86	- 9	10	9	·	·
		Brotterode	600	2.4	·	·	·	·	·	·	·	·	·	·	·	9.8	4.2	9.1	·	·	·	·	·	·	·	7.8	0.6	9.9	13.8	5.1	8.4	0.5	·		71.6	84	-14	11	9	·	·
		Inselsberg	910	3.2	0.2	·	·	·	·	·	·	·	·	·	·	9.6	·	13.1	0.8	0.5	·	·	·	·	·	10.0	0.4	9.4	9.6	3.6	6.8	·	·		69.2	67	-34	12	8	·	·
		~~Salzungen, Bad~~ ++	~~253~~	5.2	·	·	·	·	·	·	·	·	·	·	0.3	9.4	·	8.3	0.6	·	·	·	·	·	·	3.1	7.6	8.2	8.6	2.0	8.4	·	·		61.7			11	9	·	·
		Vacha	240	1.6	·	·	·	·	·	·	·	·	·	·	·	11.7	·	2.5	0.5	1.0	·	·	·	·	·	0.2	1.2	18.1	3.9	2.3	4.1	·	·		47.1	78	-13	11	9	·	·
		Tann	365	·	·	·	·	·	·	·	·	·	·	·	·	4.0	·	4.0	·	4.8	·	·	·	·	·	5.5	8.0	21.4	9.2	8.0	4.1	·	·		69.0	99	- 1	9	9	·	·
		Rasdorf	323	7.1	·	·	·	·	·	·	·	·	·	·	·	4.6	·	3.0	0.3	1.4	·	·	·	·	·	18.9	·	10.2	8.0	4.5	4.6	·	·		62.6	106	+ 4	10	9	·	·
		Marksuhl	246	6.5	·	·	·	·	·	·	·	·	·	·	·	7.2	1.4	14.2	·	·	·	·	·	·	·	8.0	2.2	5.6	10.5	1.2	0.7	·	·		57.5	95	- 3	10	9	·	·
		Frauenborn	295	4.2	·	·	·	·	·	·	·	·	·	·	·	4.1	0.5	9.1	1.8	·	·	·	·	·	·	·	0.9	3.4	7.8	1.9	3.2	·	·		36.9	61	-24	10	8	·	·
	Hörsel	Tabarz	393	1.0	·	·	·	·	·	·	·	·	·	·	·	13.0	1.4	10.2	0.9	0.1	·	·	·	·	·	4.0	1.0	6.0	4.8	2.0	11.0	·	·		55.4	70	-24	12	10	·	·
		Gotha	330	1.1	·	·	·	·	·	·	·	·	·	·	·	2.4	0.1	10.3	0.8	·	·	·	·	·	·	2.7	1.8	2.9	13.9	·	0.5	·	·		36.5	58	-27	10	7	·	·
		Großenbehringen	281	0.5	·	·	·	·	·	·	·	·	·	·	·	4.0	1.6	10.5	2.1	0.9	·	·	·	·	·	1.9	0.2	1.2	9.4	0.6	0.4	·	·		33.3	52	-31	12	7	·	·
		Eisenach	222	2.2	·	·	·	·	·	·	·	·	·	·	·	9.8	0.4	9.0	0.9	0.1	·	·	·	·	·	6.8	1.3	13.9	7.6	1.8	1.2	·	·		55.0	90	- 6	12	9	·	·
	Hörsel bis Vereinigung	Eschwege	186	5.3	·	·	·	·	·	·	·	·	·	·	·	6.5	0.3	10.5	1.8	·	·	·	·	·	·	0.4	0.4	2.1	10.7	3.1	·	·	·		41.1	73	-15	10	7	·	·
		Wichmannshausen	195	5.8	·	·	·	·	·	·	·	·	·	·	0.8	6.2	·	6.8	2.2	·	·	·	·	·	·	5.6	0.4	0.6	8.0	4.0	·	·	·		41.4	70	-18	10	7	·	·
		~~Groß Ahmerode~~ +++	~~350~~	5.6	1.1	·	·	·	·	·	·	·	·	·	·	11.3	1.9	3.6	2.6	·	·	·	·	·	·	·	0.2	·	13.4	1.5	·	·	·		41.2	60	-28	9	8	·	·
		Witzenhausen	137	5.8	·	·	·	·	·	·	·	·	·	·	·	14.5	·	7.9	3.7	·	·	·	·	·	·	12.1	11.5	·	14.6	3.2	·	·	·		73.3	122	+13	8	8	·	·
		Hannov. Münden	125	1.0	·	·	·	·	·	·	·	·	·	·	·	34.7	·	6.1	7.3	·	·	·	·	·	·	0.0	0.1	·	14.0	3.1	1.6	·	·		67.9	100	0	8	7	·	·
Fulda	Quelle bis Schlitz	Wasserkuppe	923	7.3	0.3	·	·	·	·	·	·	·	·	·	·	5.7	·	6.2	3.1	1.6	0.7	·	·	·	·	7.1	3.0	14.5	13.6	6.0	5.8	0.1	0.0		75.0	79	-20	14	11	·	·
		Gersfeld	512	5.0	·	·	·	·	·	·	·	·	·	·	·	2.3	·	6.0	·	1.7	·	·	·	·	·	1.9	5.0	24.4	8.5	5.7	5.6	·	·		66.1	88	- 9	10	10	·	·
		Oberkalbach	375	3.5	·	·	·	·	·	·	·	·	·	·	·	7.5	·	5.9	·	0.9	·	·	·	·	·	·	·	25.0	5.1	6.1	·	·	·		55.0	76	-17	7	6	·	·
		Fulda	330	1.7	·	0.0	0.0	·	·	·	0.0	0.0	0.0	0.0	0.0	9.8	0.5	5.0	1.0	1.6	1.1	·	·	·	0.0	1.2	0.5	12.6	7.8	6.8	3.8	0.0	·		53.4	83	-11	13	11	·	·
		Grebenhain	435	9.1	·	·	·	·	·	·	·	·	·	·	·	18.3	·	6.0	0.9	0.2	·	·	·	·	·	13.5	3.0	20.8	5.0	8.1	·	·	·		84.9	116	+12	10	8	·	·

+ Altenbruch 25 ++ Kieselbach 235 +++ Helsa 264

Flußgebiet		Ort	Seehöhe m	1	2	3	4	5	6	7	8	9	10	11	12	13	14	15	16	17	18	19	20	21	22	23	24	25	26	27	28	29	30	31	Monatssumme mm	% d. Norm	Abweichung v. d. Norm.	Zahl der Tage mit Niederschl. ≥0.1	≥1.0	☀ ≤0.1	▩
Fulda	Schlitz	Hosenfeld	380	8.8	·	·	·	·	·	·		·	·	·	·	10.4	·	6.2	2.1	0.2	1.7	·	·	·	·	6.8	1.1	16.4	5.2	10.1	·	·	·		69.0	125	+14	11	10	·	·
		Salzschlirf, Bad	242	·	·	·	·	·	·	·			·	·	·	9.5	(3.0)	4.7	4.2	0.8	0.2	·	·	·	·	3.0	0.4	17.2	5.7	0.4	1.1	·	·		50.2	82	-11	12	8	·	·
	Schlitz bis Eder	Solms	216	·	·	·	·	·	·	·		·	·	·	·	19.5	·	3.7	6.5	·	·	·	·	·	·	1.5	·	18.9	18.3	5.8	1.1	·	·		75.3	132	+18	8	8	·	·
		Hersfeld, Bad (Kurp.)	203	0.1	0.1	·	·	·	·	·		·	·	·	·	10.4	0.4	3.7	3.3	0.1	·	·	·	·	·	0.9	0.0	9.3	10.8	3.5	1.1	·	·		43.7	74	-15	12	7	·	·
		~~Neuenstein~~ +	~~237~~	·	·	·	·	·	·	·		·	·	·	·	17.1	0.5	3.4	6.4	·	0.5	·	·	·	·	0.6	3.2	13.3	26.2	6.1	0.1	·	·		77.4			11	7	·	·
		Elters	435	8.4	·	·	·	·	·	·		·	·	·	·	6.2	·	6.8	2.6	·	3.2	·	·	·	·	45.6	·	31.4	3.8	20.4	4.7	·	·		133.1	185	+61	10	10	·	·
		Hünfeld	260	0.4	·	·	·	·	·	·		·	·	·	·	9.4	1.8	4.8	3.7	2.2	0.2	·	·	·	·	5.8	0.2	9.7	16.0	5.3	0.4	·	·		59.9	107	+ 4	13	9	·	·
		Friedewald	385	1.0	·	·	·	·	·	·		·	·	·	·	17.5	2.4	1.1	·	·	·	·	·	·	·	0.5	12.6	6.5	7.6	1.6	·	·	·		50.8	88	- 7	9	8	·	·
		Seifertshausen	280	·	·	·	·	·	·	·		·	·	·	0.5	14.8	·	4.3	1.6	·	·	·	·	·	·	·	34.6	14.3	9.2	5.2	0.9	·	·		85.4	140	+24	9	7	·	·
		Rengshausen	300	·	·	·	·	·	·	·		·	·	·	0.2	17.1	0.1	1.8	4.7	·	·	·	·	·	·	·	5.5	10.5	13.7	4.4	3.6	·	·		61.6	93	- 4	10	8	·	·
		Melsungen (A. Kassb.)	190	1.1	·	·	·	·	·	·		·	·	·	0.1	12.4	0.2	1.4	1.7	·	·	·	·	·	·	0.4	7.4	2.5	11.5	3.8	3.2	·	·		45.7	71	-18	12	9	·	·
	Eder	Erndtebrück	495	1.5	·	·	·	·	·	·		·	·	·	·	4.6	3.7	3.9	14.8	·	·	·	·	·	0.1	5.2	5.0	15.4	12.3	12.5	4.3	·	·		83.3	92	- 7	12	11	·	·
		Girkhausen	485	3.0	·	·	·	·	·	·		·	·	·	·	3.4	1.8	1.3	8.2	5.6	·	·	·	·	·	2.0	5.1	7.4	14.4	4.8	10.0	·	·		67.0	77	-20	12	12	·	·
		Berleburg	420	3.8	·	·	·	·	·	·		·	·	·	·	7.3	0.9	10.2	12.1	4.4	·	·	·	·	·	4.9	8.2	11.1	13.6	5.6	0.8	·	·		82.9	95	- 4	12	10	·	·
		Hatzfeld	350	·	·	·	·	·	·	·		·	·	·	·	20.3	·	(3.5)	(26.0)	·	·	·	·	·	·	3.4	6.7	(20.0)	(5.8)	5.8	9.8	·	·		101.3	178	+44	9	9	·	·
		Osterfeld	383	(5.5)	·	·	·	·	·	·		·	·	·	·	19.7	5.0	4.1	10.2	·	·	·	·	·	·	7.1	(4.0)	6.2	(8.0)	(4.5)	(5.5)	·	·		79.8	119	+13	11	11	·	·
		Winterberg	670	5.8	0.2	0.0	·	·	·	·		·	·	·	·	15.7	1.3	3.1	20.0	0.1	·	·	·	·	·	8.7	0.9	28.5	42.3	5.1	2.3	·	·		134.0	149	+44	13	10	·	·
		Hallenberg	400	4.6	·	·	·	·	·	·		·	·	·	0.5	20.2	·	3.8	18.2	·	·	·	·	·	·	0.9	0.8	2.2	15.1	7.3	1.5	·	·		75.1	119	+12	11	8	·	·
		Medebach	405	1.2	·	·	·	·	·	·		·	·	·	·	8.1	0.2	3.1	13.1	0.1	·	·	·	·	·	4.1	1.3	0.2	14.3	5.3	4.1	·	·		55.1	95	- 3	12	9	·	·
		Fürstenberg (Kr. Eisenberg)	415	·	·	·	·	·	·	·		·	·	·	·	13.8	·	(5.0)	(5.0)	·	·	·	·	·	·	(3.3)	·	·	(10.0)	·	·	·	·		41.1	69	-19	5	5	·	·
		Frankenau	430	1.9	·	·	·	·	·	·		·	·	·	·	13.9	3.5	4.0	6.9	·	·	·	·	·	·	1.1	4.5	5.2	12.6	5.7	0.9	·	·		60.2	93	- 5	11	10	·	·
		Korbach	368	2.3	0.3	·	·	·	·	·		·	·	·	0.4	11.7	0.6	3.7	7.6	0.3	·	·	·	·	·	2.5	1.0	2.6	7.1	2.5	1.0	·	·		43.6	81	-10	14	10	·	·
		Alraft	293	1.7	·	·	·	·	·	·		·	·	·	0.4	12.7	0.3	5.7	9.4	·	·	·	·	·	·	1.6	·	·	13.3	2.7	0.7	·	·		48.5	92	- 4	10	7	·	·
		Edersee	235	1.2	0.2	·	·	·	·	·		·	·	·	·	16.1	0.1	3.5	7.4	·	·	·	·	·	·	·	0.9	·	12.6	3.3	1.8	·	·		47.1	89	- 6	10	7	·	·
		Elberberg	320	·	·	·	·	·	·	·		·	·	·	·	12.7	·	1.9	6.7	·	·	·	·	·	·	·	20.3	·	13.4	7.5	0.6	·	·		63.1	121	+11	7	6	·	·
		Fritzlar	190	0.3	·	·	·	·	·	·		·	·	·	·	23.0	·	0.4	7.6	·	·	·	·	·	·	0.3	10.2	0.9	14.6	3.6	25.7	·	·		86.6	150	+29	10	6	·	·
	Eder, Schwalm	Meiches	466	5.6	0.4	·	·	·	·	·		·	·	·	·	12.6	0.7	7.6	4.9	0.2	0.0	·	·	·	·	16.7	8.4	15.1	4.2	8.3	1.9	·	·		86.6	113	+10	13	10	·	·
		Alsfeld	272	5.8	·	·	·	·	·	·		·	·	·	·	9.0	·	4.0	5.1	·	1.0	·	·	·	·	5.0	2.6	33.3	4.8	5.3	2.6	·	·		78.5	119	+13	11	11	·	·
		Lingelbach	380	·	·	·	·	·	·	·		·	·	·	·	13.3	·	2.5	3.6	·	·	·	·	·	·	2.1	4.0	17.4	·	1.4	19.1	·	·		63.4	107	+ 4	8	8	·	·
		Hauptschwenda	500	0.0	0.1	·	·	·	·	·		·	·	·	·	17.9	0.4	2.9	7.1	0.2	0.8	·	·	·	·	0.5	10.0	14.0	30.7	3.6	2.1	·	·		90.3	131	+21	13	8	·	·
		Treysa	235	0.6	·	·	·	·	·	·		·	·	·	·	11.3	0.9	2.9	3.0	·	·	·	·	·	·	·	0.2	25.5	9.7	1.4	15.5	·	·		71.0	131	+17	10	7	·	·
		Armsfeld	367	·	·	·	·	·	·	·		·	·	·	·	10.3	0.4	4.5	·	·	·	·	·	·	·	0.1	·	14.8	31.2	8.4	37.5	·	·		107.2	165	+42	8	6	·	·
		Frielendorf	223	0.4	·	·	·	·	·	·		·	·	·	0.2	18.3	0.3	3.8	5.4	0.1	·	·	·	·	·	·	16.4	27.1	16.6	1.7	6.4	·	·		96.7	170	+40	12	8	·	·
	Eder bis Vereinigung	Wilhelmshöhe	522	3.0	0.1	·	·	·	·	·		·	·	·	0.2	6.5	0.3	0.2	4.0	0.5	·	·	·	·	·	3.9	1.2	·	13.2	3.3	1.2	·	·		37.6	58	-27	13	8	·	·
		Kassel	192	1.1	·	·	·	·	·	·		·	·	·	·	6.7	0.8	2.1	3.2	·	·	·	·	·	·	0.0	0.0	·	10.9	2.9	7.8	·	·		35.5	65	-19	8	7	·	·
		Rottebreite	290	2.8	·	·	·	·	·	·		·	·	·	·	13.1	·	4.1	2.8	·	·	·	·	·	·	·	0.6	·	14.0	3.0	0.1	·	·		40.5	57	-30	8	6	·	·
		Mönchehof	241	3.1	·	·	·	·	·	·		·	·	·	·	6.2	2.2	3.6	4.5	·	·	·	·	·	·	0.5	0.4	0.5	18.0	4.0	3.8	·	·		46.8	79	-12	11	8	·	·
Vereinigung bis zur Aller	Weser	Bursfelde	115	2.6	0.0	·	·	·	·	·		·	·	·	·	15.8	0.1	5.3	10.3	·	·	·	·	·	·	12.6	0.0	19.4	9.6	2.9	2.4	·	·		81.0	116	+11	10	9	·	·
		Torfhaus i. Soll.	491	11.4	0.3	0.3	0.2	·	·	·		·	·	·	·	9.4	1.2	4.0	9.0	·	0.1	·	·	·	·	15.9	7.2	0.1	8.3	4.9	0.6	·	·		72.9			15	9	·	·
		Uslar	170	3.5	·	·	·	·	·	·		·	·	·	·	18.5	·	8.1	4.1	·	·	·	·	·	·	6.0	1.6	·	8.2	3.1	0.4	·	·		53.5	76	-15	9	8	·	·
	Diemel	Eimelrod	490	5.3	·	·	·	·	·	·		·	·	·	·	6.4	9.5	6.7	8.4	4.4	2.5	·	·	·	·	2.8	1.6	33.0	37.3	2.5	1.6	·	·		122.0	174	+52	13	13	·	·
		Beringhausen	315	4.8	·	·	·	·	·	·		·	·	·	·	8.1	0.5	3.8	8.7	0.6	·	·	·	·	·	8.5	1.1	1.5	15.5	1.5	·	·	·		54.6	71	-22	11	9	·	·
		Mengeringhausen	287	0.8	·	·	·	·	·	·		·	·	·	0.2	10.2	0.4	4.8	9.3	·	·	·	·	·	·	2.3	0.7	·	16.1	2.3	2.1	·	·		49.2	79	-13	11	7	·	·
		Warburg	204	2.6	·	·	·	·	·	·		·	·	·	1.0	11.5	0.2	4.4	11.0	·	·	·	·	·	·	3.7	1.5	·	20.4	4.6	0.4	·	·		61.3	107	+ 4	11	9	·	·
		Escheberg	270	2.1	0.3	·	0.0	·	·	·		·	·	·	18.0	11.0	·	4.1	6.0	·	·	·	·	·	·	4.9	24.5	3.5	18.2	1.7	0.3	·	·		94.6	133	+24	12	10	·	·
		Hofgeismar	160	0.7	·	·	·	·	·	·		·	·	·	2.4	(3.0)	(0.8)	4.2	6.5	·	·	·	·	·	·	3.4	3.2	0.0	18.1	2.4	·	·	·		44.7	71	-18	10	8	·	·
		~~Längenthal~~ ++	~~365~~	4.3	·	·	·	·	·	·		·	·	·	0.5	15.1	1.1	2.9	6.0	·	·	·	·	·	·	14.4	0.5	·	18.4	4.6	·	·	·		67.8			10	8	·	·

\+ Oberaula 320

++ Natingen 300

Flußgebiet		Ort	See-höhe m	1	2	3	4	5	6	7	8	9	10	11	12	13	14	15	16	17	18	19	20	21	22	23	24	25	26	27	28	29	30	31	Monatssumme mm	Monatssumme % d. Norm.	Abweichung v. d. Norm.	Zahl der Tage mit Niederschl. ≥ 0.1	Zahl der Tage mit Niederschl. ≥ 1.0	Zahl der Tage mit ☀ ≥ 0.1	Zahl der Tage mit ☒
Vereinigung bis zur Aller	Nethe	Borlinghausen	260	3.2	·	·	·	·	·	·	·	·	·	·	7.3	14.3	0.2	4.7	7.9	·	·	·	·	·	·	0.5	0.0	23.5	20.1	1.6	0.8	·	·	84.1	104	+ 3	11	8	·	·
		Driburg, Bad	230	7.0	·	·	·	·	·	·	·	·	·	·	·	4.6	0.9	4.9	6.3	·	·	·	·	·	·	0.4	0.1	·	52.7	1.1	1.3	·	·	79.3	101	+ 1	10	7	·	·
		Brakel	163	2.6	·	·	·	·	·	·	·	·	·	·	0.2	12.9	0.4	11.6	1.9	·	·	·	·	·	0.2	3.2	·	5.7	14.2	0.2	·	0.4	·	53.5	81	-13	12	7	·	·
	H.	Holzminden	186	·	·	·	0.0	·	·	·	·	·	·	·	·	·	·	1.7	19.4	·	·	·	·	·	·	13.5	15.7	7.1	3.5	·	·	·	·	60.9	84	-12	6	6	·	·
	We-ser	Stadtoldendorf	228	2.0	0.1	·	·	·	·	·	·	·	·	·	·	10.9	·	4.4	1.4	·	·	·	·	·	·	6.9	6.4	·	22.1	1.4	·	·	·	55.6	78	-16	9	8	·	·
		Ottenstein	300	4.5	·	·	0.2	·	·	·	·	·	·	·	0.4	7.7	·	·	10.1	·	0.4	·	·	·	·	5.4	·	1.5	23.8	4.0	·	·	·	58.0	74	-20	10	7	·	·
	Emmer	Veldrom	350	12.5	0.1	·	·	·	·	·	·	·	·	·	·	3.0	3.3	5.1	·	0.2	·	·	·	·	·	0.5	1.1	·	34.7	5.7	3.3	·	·	69.5	74	-25	11	8	·	·
		Nassengrund	192	·	·	·	·	·	·	·	·	·	·	·	0.3	7.7	3.2	1.0	8.1	·	0.3	·	·	·	·	·	12.1	·	18.2	9.8	2.4	·	·	63.1	88	- 9	10	8	·	·
		Biesterfeld	242	·	·	·	·	·	·	·	·	·	·	·	0.1	19.7	·	7.1	11.2	·	·	·	·	·	3.0	·	·	·	19.0	·	·	·	·	60.1	78	-17	6	5	·	·
	Weser	Reher	124	3.5	·	·	·	·	·	·	·	·	·	·	·	21.2	·	·	23.0	·	·	·	·	·	·	·	7.1	·	42.5	5.1	5.2	·	·	107.6	152	+37	7	7	·	·
		Hameln	68	2.1	·	0.0	·	·	·	·	·	·	·	·	0.0	12.7	0.0	1.9	8.7	0.2	·	·	·	·	·	2.9	0.0	12.5	29.7	2.0	3.1	·	·	75.8	117	+11	10	9	·	·
		Rinteln	56	4.7	0.0	·	·	·	·	·	·	·	·	·	·	17.6	0.7	12.7	·	·	·	·	·	·	·	0.7	1.3	2.1	17.8	2.2	2.1	·	·	61.9	100	0	10	8	·	·
	Werre	Donoperteich	163	15.1	·	·	·	·	·	·	·	·	·	·	·	14.6	4.6	5.6	4.8	·	·	·	·	·	·	2.9	0.5	7.2	18.2	14.4	4.2	·	·	92.1	124	+18	11	10	·	·
		Meierberg	253	8.3	·	·	·	·	·	·	·	·	·	·	·	28.6	·	1.0	13.3	·	·	·	·	·	·	1.7	·	·	36.1	4.9	·	·	·	93.9			7	7	·	·
		Herford (Ortsiekerstr.)	77	1.8	·	·	·	·	·	·	·	·	·	·	·	3.1	0.6	3.4	12.1	0.5	·	·	·	·	·	27.3	0.3	·	16.9	8.8	·	·	·	74.8	119	+12	10	7	·	·
		Bielefeld	176	7.2	·	·	·	·	·	·	·	·	·	·	·	5.2	1.0	0.2	10.5	0.1	·	·	·	·	·	5.8	0.3	·	29.5	4.5	0.6	·	·	64.9	92	- 6	10	6	·	·
		Melle	81	2.6	·	·	·	·	·	·	·	·	·	·	·	2.3	0.0	1.5	15.2	·	·	·	·	·	·	7.8	·	·	28.2	6.7	6.3	·	·	70.6	109	+ 6	8	8	·	·
		Oeynhausen, Bad	71	1.0	·	·	·	·	·	·	·	·	·	·	·	2.9	0.3	0.7	10.0	·	·	·	·	·	·	8.9	·	·	24.5	3.6	4.5	·	·	56.4	85	-10	9	7	·	·
	Weser	Minden	46	5.2	0.0	·	·	·	·	·	·	·	·	·	·	3.1	0.0	0.0	11.5	1.9	·	·	·	·	·	4.0	0.8	·	8.5	4.2	11.1	·	·	50.3	74	-18	9	8	·	·
		Schlüsselburg	32	0.9	·	·	·	·	·	·	·	·	·	·	·	5.0	0.3	0.8	6.6	1.1	·	·	·	·	·	5.6	·	·	3.0	2.0	1.5	·	0.1	26.9	43	-36	11	7	·	·
	Aue	Lübbecke	86	1.4	·	·	·	·	·	·	·	·	·	·	·	1.8	0.9	2.2	14.2	0.4	·	·	·	·	·	3.9	0.4	·	28.3	3.4	9.4	·	·	66.3	103	+ 2	11	8	·	·
		Essern	46	0.5	·	·	·	·	·	·	·	·	·	·	·	1.5	0.1	0.6	4.6	0.0	·	·	·	·	·	13.5	·	·	12.5	8.0	·	·	0.0	41.3	69	-18	8	5	·	·
		Freistatt	40	0.4	0.3	·	·	·	·	·	·	·	·	·	·	5.8	0.3	·	6.5	0.8	·	·	·	·	·	1.3	·	·	5.1	9.8	6.1	·	·	36.4	57	-27	10	6	·	·
	Weser	Rehburg, Stadt	37	3.9	·	·	·	·	·	·	·	·	·	·	·	5.8	·	·	10.2	3.5	·	·	·	·	·	2.0	·	·	11.3	1.7	0.3	·	·	38.7	57	-39	8	7	·	·
		Nienburg	25	·	·	·	·	·	·	·	·	·	·	·	·	5.8	0.5	·	14.0	1.9	·	·	·	·	·	3.3	·	·	8.1	11.0	0.2	·	·	44.8	72	-18	8	6	·	·
		Brebber	52	·	·	·	·	·	·	·	·	·	·	·	·	2.2	·	·	5.4	·	·	·	·	·	·	4.9	·	·	24.2	6.7	0.7	·	·	44.1	79	-12	6	5	·	·
Aller	Aller	Weferlingen	89	3.4	0.0	·	·	·	·	·	·	·	·	·	·	·	·	·	18.8	1.5	·	·	·	·	·	0.1	0.1	5.1	26.7	1.2	0.5	·	0.8	58.2	111	+ 6	10	6	·	·
		Danndorf	72	7.9	·	·	·	·	·	·	·	·	·	·	·	·	·	·	11.0	1.5	·	·	·	·	·	·	0.5	32.5	13.3	0.3	2.4	·	·	69.4	135	+18	8	6	·	·
		Wittingen	85	·	·	·	·	·	·	·	·	·	·	·	·	·	10.7	0.2	3.5	3.2	·	·	·	·	·	·	·	0.3	32.7	2.8	·	·	·	53.4	95	- 3	7	5	·	·
		Triangel	54	0.0	·	·	·	·	·	·	·	·	·	·	·	0.0	·	·	8.2	3.1	·	·	·	·	·	4.1	0.1	·	37.3	3.7	0.4	·	·	56.9	105	+ 3	7	5	·	·
	Oker	Goslar (Friedhof)	255	5.8	·	0.2	·	·	·	·	·	·	·	·	0.0	0.0	·	0.1	15.1	0.7	·	·	·	·	·	0.1	3.5	25.1	15.0	4.7	0.8	·	·	71.1	91	- 7	11	6	·	·
		Harzburg, Bad	278	1.4	·	0.4	·	·	·	·	·	·	·	·	·	·	·	0.2	34.5	1.0	·	·	·	·	·	0.3	·	10.6	11.9	0.7	0.3	·	·	61.3	85	-11	10	5	·	·
		Schmatzfeld	198	0.4	·	·	·	·	·	·	·	·	·	·	·	·	·	·	14.4	0.4	·	·	·	·	·	2.4	0.4	5.0	12.1	0.0	0.4	·	·	35.5	59	-25	8	4	·	·
		Hornburg	102	0.3	·	·	·	·	·	·	·	·	·	·	·	·	·	0.0	17.5	·	·	·	·	·	·	6.7	20.9	0.1	13.0	0.0	1.0	·	·	59.5	107	+ 4	7	5	·	·
		Groß Rode	290	1.0	·	·	·	·	·	·	·	·	·	·	·	·	·	·	15.1	0.2	·	·	·	·	·	0.8	1.2	0.7	29.5	·	0.2	·	·	48.7	74	-18	8	4	·	·
		Braunschweig	75	0.0	·	·	·	·	·	·	·	·	·	·	·	·	0.0	0.0	15.3	1.6	·	·	·	·	·	3.5	0.9	·	17.6	0.3	0.1	·	·	39.3	65	-21	7	4	·	·
		Helmstedt	137	0.3	·	·	·	·	·	·	·	·	·	·	·	·	·	·	6.8	2.9	·	·	·	·	·	0.2	1.2	0.2	27.9	1.1	0.3	·	·	40.9	74	-14	9	5	·	·
		Kampen	85	0.1	·	·	·	·	·	·	·	·	·	·	·	·	·	·	6.9	1.5	·	·	·	·	·	0.0	0.1	0.1	24.5	0.1	0.3	·	·	33.6	68	-21	8	3	·	·
	Aller	Groß Ösingen	76	·	·	·	·	·	·	·	·	·	·	·	0.0	·	·	·	10.8	1.9	·	·	·	·	·	11.0	0.0	·	33.9	6.0	·	·	·	63.6	114	+ 8	5	5	·	·
		Unterlüß	100	0.0	·	0.0	0.0	·	·	·	·	·	0.0	0.0	0.0	0.9	1.0	1.6	11.0	0.6	·	·	·	0.0	·	4.5	0.0	0.0	34.1	0.0	0.5	0.0	0.6	54.2	97	- 2	8	5	·	·
		Celle	43	0.0	·	0.0	·	·	·	·	·	·	·	0.0	·	9.1	0.0	2.9	13.0	2.3	·	·	·	·	·	28.0	·	·	17.7	1.5	0.0	·	·	74.5	121	+13	7	7	·	·
	Fuse	Lichtenberg	185	2.0	·	·	·	·	·	·	·	·	·	·	·	·	·	10.0	13.3	2.6	·	·	·	·	·	3.5	0.6	0.5	13.4	1.7	·	·	·	47.6	80	-12	9	7	·	·
		Groß Bülten	75	1.3	·	·	·	·	·	·	·	·	·	·	·	6.4	·	1.1	11.8	·	·	·	·	·	·	14.8	·	·	35.5	6.8	·	·	·	77.7	132	+19	7	7	·	·
		Uetze	50	0.1	·	·	·	·	·	·	·	·	·	·	·	2.1	·	1.3	15.5	2.7	·	·	·	·	·	8.9	2.6	·	22.8	0.7	·	·	·	86.7	100	0	9	7	·	·
		Lehrte	62	3.1	·	·	·	·	·	·	·	·	·	·	·	11.2	·	18.4	15.6	0.6	·	·	·	·	·	13.5	1.0	·	31.0	·	0.0	·	·	94.4	151	+32	9	7	·	·
	Aller	Munster (Lager)	80	1.0	·	·	·	·	·	·	·	·	·	0.5	·	·	0.5	·	16.0	1.8	·	·	·	·	·	13.8	·	·	21.6	2.2	0.2	·	0.2	57.8	87	- 9	10	6	·	·
		Berkhof	35	1.3	·	·	·	·	·	·	·	·	·	·	·	5.8	·	5.5	9.0	0.9	·	·	·	·	·	3.1	0.8	·	6.8	6.9	0.0	·	·	42.1	67	-21	9	7	·	·

Flußgebiet		Ort	Seehöhe m	1	2	3	4	5	6	7	8	9	10	11	12	13	14	15	16	17	18	19	20	21	22	23	24	25	26	27	28	29	30	31	Monatssumme mm	Monatssumme % d. Norm.	Abweichung v. d. Norm.	Zahl der Tage mit Niederschl. ≥0.1	Zahl der Tage mit Niederschl. ≥1.0	Zahl der Tage mit Niederschl. ≥10.1	Zahl der Tage mit ≥50.1
Aller	Leine	Uder	235	2,4	·	·	0,4	·	·	·	·	·	·	·	·	13,7	0,2	6,5	5,8	·	·	·	·	·	·	0,1	1,4	·	10,8	4,9	0,2	·	·	46,4	71	-19	11	7	·	·
		Friedland	177	4,0	·	·	·	·	·	·	·	·	·	·	1,3	9,6	·	7,7	6,2	·	·	·	·	·	·	1,2	2,0	·	12,7	4,3	0,0	·	·	49,0	69	-32	9	9	·	·
		Göttingen (Sternw.)	158	2,7	·	·	0,1	·	·	·	·	·	·	·	·	13,9	0,0	5,1	7,6	·	·	·	·	·	·	0,0	7,3	·	14,2	2,7	0,1	·	·	53,7	93	- 4	9	7	·	·
	Leine, Rhume	Wehnde	286	6,5	·	·	·	·	·	·	·	·	·	·	·	·	·	22,4	4,3	·	·	·	·	·	·	·	·	·	(8,0)	(1,3)	·	·	·	42,5	63	-25	5	5	·	·
		Gieboldehausen	155	1,0	0,1	·	·	·	·	·	·	·	·	·	·	10,3	0,5	0,3	5,8	·	·	·	·	·	·	1,7	2,6	·	10,5	1,7	·	·	·	34,5	61	-22	10	7	·	·
		Oderhaus	430	2,4	·	0,0	1,4	·	·	·	·	·	·	·	0,2	·	·	1,4	14,2	·	·	·	·	·	·	·	1,0	·	16,4	1,6	0,2	·	·	38,8	44	-49	9	7	·	·
		Lauterberg	296	3,1	·	·	·	·	·	·	·	·	·	·	·	·	·	4,2	13,4	·	·	·	·	·	·	·	·	·	11,4	5,6	·	·	·	37,7	45	-47	5	5	·	·
		Schluft	580	4,8	·	·	·	·	·	·	·	·	·	·	·	0,6	·	1,8	10,4	0,1	·	·	·	·	·	0,2	0,8	·	16,7	1,8	0,7	·	·	37,9	32	-80	10	5	·	·
		Sieber (Forsth.)	340	1,8	·	·	·	·	·	·	·	·	·	·	·	5,4	·	3,8	5,4	·	·	·	·	·	·	·	·	·	14,8	3,8	0,8	·	·	35,8	35	-67	7	6	·	·
		Osterode (Dreilinden)	275	1,0	·	·	0,5	·	·	·	·	·	·	·	·	6,4	·	1,8	6,4	·	·	·	·	·	·	·	0,1	0,5	14,6	2,3	0,8	·	·	34,4	46	-40	10	6	·	·
		Grund, Bad	325	1,3	·	0,1	0,0	·	·	·	·	·	·	·	·	4,2	·	1,4	3,5	·	·	·	·	·	·	0,0	0,1	·	17,1	6,1	0,5	·	·	34,3	40	-50	9	6	·	·
	Leine	Fredelsloh	260	8,7	·	·	0,2	·	0,0	·	·	·	0,4	·	·	11,3	·	4,9	·	·	·	·	·	·	·	·	8,4	·	5,9	1,3	3,4	·	0,0	44,5	68	-21	9	7	·	·
		Wrescherode	150	1,7	0,0	0,2	·	·	·	·	·	·	·	·	·	13,9	·	0,7	5,8	·	·	·	·	·	·	4,0	0,1	0,0	12,7	5,8	1,5	·	·	46,4	73	-17	10	7	·	·
		Salzhemmendorf	118	4,1	·	·	·	·	·	·	·	·	·	·	·	12,8	·	1,1	8,8	1,4	·	·	·	·	·	9,8	1,7	·	24,5	·	·	·	·	64,2	89	- 8	8	8	·	·
		Springe	116	2,3	·	·	·	·	·	·	·	·	·	·	·	10,8	·	0,6	8,8	·	·	·	·	·	·	2,7	0,3	·	19,2	1,2	·	·	·	45,9	65	-25	8	6	·	·
	Leine, Innerste	Clausthal (Bergak.)	572	3,0	·	0,3	·	·	·	·	·	·	·	·	·	3,6	·	1,6	3,9	·	·	·	·	·	·	·	1,5	·	16,1	5,6	2,0	·	·	37,6	39	-60	9	8	·	·
		Hahnenklee	565	6,0	·	0,3	·	·	·	·	·	·	·	·	3,2	1,1	·	2,7	5,2	0,2	·	·	·	·	·	0,1	0,2	·	15,4	5,1	2,2	·	·	41,7	41	-59	12	8	·	·
		Lutter a. Barenberge	150	2,0	·	·	·	·	·	·	·	·	·	·	·	0,2	·	0,7	6,2	1,1	·	·	·	·	·	2,8	0,0	0,0	11,7	1,6	0,0	·	·	26,3	39	-41	8	5	·	·
		Seesen	220	1,5	·	0,1	·	·	·	·	·	·	·	·	·	9,1	·	1,7	4,5	·	·	·	·	·	·	·	·	·	9,7	8,7	0,8	·	·	36,1	53	-32	8	6	·	·
		Adenstedt	196	·	·	·	·	·	·	·	·	·	·	·	7,3	13,0	·	0,8	3,4	·	·	·	·	·	·	16,7	·	·	9,6	3,0	·	·	·	53,8	41	-16	7	6	·	·
		Hildesheim	97	0,4	·	·	·	·	·	·	·	·	·	·	·	11,0	·	2,4	7,5	1,0	·	·	·	·	·	10,0	·	·	14,0	5,5	0,6	·	·	52,4	87	- 8	9	7	·	·
	Leine	Hannover-Herrenh.	50	0,1	·	·	·	·	·	·	·	·	·	·	·	7,3	·	·	3,4	0,6	·	·	·	·	·	1,9	3,1	1,2	28,6	0,2	·	·	·	46,4	73	-17	9	6	·	·
		Stadthagen	68	2,2	·	·	·	·	·	·	·	·	·	·	0,0	3,4	0,4	1,1	8,9	0,5	·	·	·	·	·	0,5	0,0	0,7	6,3	0,1	7,3	·	·	31,4	46	-36	11	6	·	·
		Nienstedt	175	5,7	·	·	·	·	·	·	·	·	·	·	·	12,7	·	1,1	7,9	·	·	·	·	·	·	2,5	0,8	·	43,5	2,1	·	·	·	76,3	104	+ 3	8	7	·	·
	Aller	Bergen	70	·	·	·	·	·	·	·	·	·	·	·	·	5,6	·	2,4	21,0	2,4	·	·	·	·	·	2,1	·	·	18,0	2,0	·	·	·	53,5			7	7	·	·
		Soltau	61	·	·	0,0	·	·	·	·	·	·	0,0	·	·	6,0	·	0,5	17,8	·	·	·	·	·	·	0,3	0,4	·	14,2	·	2,6	·	·	41,8	64	-24	7	4	·	·
		Walsrode	35	0,0	·	·	·	·	·	·	·	·	·	·	·	3,6	·	4,5	10,1	2,2	·	·	·	·	·	4,3	5,2	0,0	5,3	9,2	2,2	·	·	46,6	76	-15	9	9	·	·
		Hedern	20	2,3	·	·	·	·	·	·	·	·	·	·	·	17,0	·	·	6,5	1,6	·	·	·	·	·	2,8	5,6	·	5,0	8,5	·	·	·	49,3	80	-12	8	8	·	·
		Verden	25	1,6	·	·	·	·	·	·	·	·	·	·	·	31,1	0,2	·	23,1	1,3	·	·	·	·	·	2,1	·	·	4,3	3,6	0,2	·	·	67,5	111	+ 7	9	7	·	·
Aller bis Mündung	Weser	Bremen (Flugh.)	4	0,4	·	·	·	·	·	·	·	·	0,0	·	·	2,2	1,8	0,2	13,8	3,3	·	·	·	·	·	3,8	·	·	26,4	6,6	4,5	·	·	63,0	107	+ 4	10	8	·	·
		Bassum	34	6,9	·	·	·	·	·	·	·	·	·	·	·	10,2	1,1	·	17,2	·	·	·	·	·	·	9,8	·	·	27,9	5,2	5,7	·	·	84,0	135	+22	8	8	·	·
	Wümme	Königsmoor	40	·	·	·	·	·	·	·	·	·	0,1	·	·	6,7	0,1	1,4	15,4	·	·	·	·	·	·	3,2	0,8	·	5,8	4,5	3,4	·	·	41,4	71	-17	10	7	·	·
		Schneverdingen	88	1,1	·	·	·	·	·	·	·	·	0,0	·	0,0	9,0	·	2,2	17,0	0,1	·	·	·	·	·	·	0,5	·	11,7	4,0	1,7	·	·	47,3	76	-15	9	7	·	·
		Rotenburg i. H.	20	·	·	·	·	·	·	·	·	·	·	·	·	3,8	0,0	1,6	13,4	0,2	·	·	·	·	·	0,7	0,0	·	0,8	5,6	2,5	·	·	28,6	48	-31	8	5	·	·
		Visselhövede	60	·	·	·	·	·	·	·	·	·	·	·	·	3,6	·	4,2	15,3	0,8	·	·	·	·	·	1,8	1,1	·	5,8	3,3	0,4	·	·	36,3	60	-24	9	7	·	·
		Hepstedt	20	0,1	·	·	·	·	·	·	·	·	·	·	·	3,1	0,5	·	14,8	·	·	·	·	·	·	1,7	·	·	25,5	7,1	6,7	·	·	59,5	103	+ 2	8	6	·	·
		Osterholz	20	0,4	·	·	·	·	·	·	·	·	·	·	·	4,8	1,4	0,0	15,6	0,5	·	·	·	·	·	1,7	·	·	6,0	8,8	0,5	·	·	39,7	71	-16	9	6	·	·
	Hunte	Essen, Bad	59	3,4	·	·	·	·	·	·	·	·	·	·	·	1,1	0,1	1,9	14,9	0,1	·	·	·	·	·	13,1	·	·	64,2	8,7	10,6	·	·	118,1	179	+41	10	8	·	·
		Lemförde	43	0,5	·	·	·	·	·	·	·	·	·	·	·	0,3	·	1,6	13,8	0,7	·	·	·	·	·	5,9	·	·	36,9	6,6	9,7	·	·	76,0	117	+11	9	6	·	·
		Diepholz	39	·	·	·	·	·	·	·	·	·	·	·	·	·	0,9	·	9,2	·	·	·	·	·	·	(13,0)	·	·	14,4	7,4	8,5	·	·	(53,4)	82	-12	6	5	·	·
		Natenstedt	40	·	0,2	·	·	·	·	·	·	·	·	·	·	10,1	0,5	·	10,3	4,0	·	·	·	·	·	2,5	·	·	48,0	7,2	2,7	·	·	85,5	136	+22	9	7	·	·
		Oldenburg	12	·	·	·	·	·	·	·	·	·	·	·	·	2,9	0,9	0,0	20,5	1,2	·	·	·	·	·	6,3	1,3	·	·	3,2	6,5	·	·	42,8	71	-18	8	7	·	·
		Kirchhatten	30	0,2	·	·	·	·	·	·	·	·	·	·	·	5,3	1,0	·	14,2	2,3	·	·	·	·	·	5,9	7,1	·	·	10,5	3,0	·	·	49,5	102	+ 1	9	8	·	·
	Weser	Elsfleth	1	0,1	·	·	·	·	·	·	·	0,0	0,0	0,0	0,0	1,6	3,2	0,0	15,8	0,5	·	0,0	0,0	·	·	7,6	6,6	0,0	·	3,6	8,2	0,0	·	47,2	74	-16	9	7	·	·
		Hagen i. Hann.	8	·	·	·	·	·	·	·	·	·	·	·	·	5,2	·	1,2	16,9	·	·	·	·	·	·	1,9	·	·	·	6,0	·	·	·	31,2	50	-31	5	5	·	·
		Volkmarst	20	·	·	·	·	·	·	·	·	·	·	·	·	2,7	1,0	·	19,5	·	·	·	·	·	·	1,4	·	·	4,4	2,4	0,0	·	·	31,4	49	-32	6	6	·	·
		Seefeld	1	0,0	·	·	·	·	·	·	·	·	·	·	0,0	1,1	0,3	1,8	17,0	·	·	·	·	·	·	3,3	7,7	·	·	3,7	0,8	·	·	35,7	59	-25	8	6	·	·

Flußgebiet	Ort	See-höhe m	1	2	3	4	5	6	7	8	9	10	11	12	13	14	15	16	17	18	19	20	21	22	23	24	25	26	27	28	29	30	31	Monatssumme mm	% d. Mom.	Abweichung v. d. Norm.	Zahl der Tage mit Niederschl. ≥0.1	≥1.0	✳ ≥0.1	☒
Von der Weser bis zur Ems																																									
Ostfriesische Küste Nordsee	Ruhwarden	2	·	·	·	·	·	·	·	·	·	·	·	·	1.1	1.4	·	12.5	·	·	·	·	·	·	4.6	30.3	·	·	9.2	·	·	·		59.1	88	- 8	6	6		·
	Rastede	19	·	·	·	·	·	·	·	·	·	·	·	·	3.6	1.2	·	17.0	3.1	·	·	·	·	·	7.4	0.7	·	·	0.9	1.4	·	·		35.3	72	-14	8	6	·	·
	Varel	10	0.0	·	·	·	·	·	·	·	·	·	·	·	2.3	3.8	·	24.3	·	·	·	·	·	·	11.1	2.8	·	·	8.3	4.9	·	·		57.5	89	- 7	7	7	·	·
	Upschört	9	·	·	·	·	·	·	·	·	·	·	·	·	0.5	2.1	·	15.5	·	·	·	·	·	·	17.2	14.1	·	·	4.9	3.8	·	·		58.1	92	- 5	7	6	·	·
	Wilhelmshaven	4	·	·	·	·	·	·	·	·	0.0	0.0	·	·	0.4	3.4	·	14.2	1.5	·	·	·	·	·	5.8	35.6	·	·	12.2	0.0		0.0		73.1	121	+13	7	6	·	·
	Jever	6	0.0	·	·	·	·	·	·	·	0.0	·	·	·	0.6	3.6	0.0	12.5	2.2	·	·	·	0.0	·	14.0	24.4	·	0.0	4.7	0.0	·	·		62.0	94	- 4	8	5	·	·
	Minsen	2	·	·	·	·	·	·	·	·	·	·	·	0.0	·	3.9	·	10.1	2.4	·	·	·	·	·	18.4	4.7	·	·	2.4	0.3	·	·		42.2	74	-15	7	6	·	·
	Wangeroog	5	·	·	·	·	·	·	·	·	·	·	·	·	1.3	3.7	4.5	9.5	3.7	·	·	·	·	·	9.5	4.2	·	·	16.5	·	·	·		52.9	94	- 3	8	9	·	·
	Esens	3	·	·	·	·	·	·	·	·	·	·	·	·	0.3	10.0	·	18.0	·	·	·	·	·	·	3.8	4.0	·	·	7.3	·	·	·		43.4	67	-21	6	5	·	·
	Norderney (Flugh.)	4	0.0	0.0	0.0	·	·	·	·	·	0.0	·	·	·	0.0	10.1	0.0	10.3	3.3	·	·	·	0.0	·	·	4.5	·	·	4.5	7.9	·	·		40.6	72	-16	7	6	·	·
	Greetsiel	1	·	·	·	·	·	·	·	·	·	·	0.0	0.1	2.5	0.2	0.0	5.4	0.2	·	·	·	·	·	0.1	5.4	·	·	3.5	1.5	·	·		18.9	30	-45	9	5	·	·
	Theene	1	0.1	·	·	·	·	·	·	·	·	·	·	·	·	0.7	·	8.7	·	·	·	·	·	·	·	4.8	·	·	·	1.7	·	·		16.0	25	-48	5	3	·	·
	Emden	1	·	·	·	·	·	·	·	·	·	·	·	·	0.3	0.4	0.0	7.2	1.3	·	·	·	·	·	·	28.0	·	·	0.5	·	·	·		37.7	57	-29	6	3	·	·
Ems																																								
Quelle bis Mündung — Quelle bis An	Hövelriege	107	5.8	·	·	·	·	·	·	·	·	·	·	·	4.2	0.3	3.2	7.6	·		·	·	·	·	·	·	34.3	43.5	7.3	·	·	·		106.2	148	+34	8	7	·	·
	Stromberg	145	8.2	·		·	·	·	·	·	·	·	·	·	6.6	0.8	0.0	15.0	0.0	·	·	·	·	·	·	·	0.0	16.4	2.5	1.6	·	·		51.1	81	-12	7	6	·	·
	Senne II (Bielefeld. Pumpst. I)	126	6.2	·	·	·	·	·	·	·	·	·	·	·	8.2	2.5	3.5	5.8	·	·	·	·	·	·	5.5	0.4	1.4	27.4	6.5	2.4	·	·		69.8	104	+ 3	11	10	·	·
	Heerde	66	2.9	·	·	·	·	·	·	·	·	·	·	0.3	4.9	0.4	0.9	10.3	·	·	·	·	·	·	0.6	0.4	0.8	10.9	4.1	0.7	·	0.2		37.4	61	-24	13	5	·	·
	Warendorf	56	·	·	·	·	·	·	·	·	·	·	·	·	4.7	1.6	0.9	14.0	0.1	·	·	·	·	·	4.0	0.3	·	9.6		·	·	·		35.2	52	-32	8	5	·	·
	Hesseln	115	3.7	·	·	·	·	·	·	·	·	·	·	·	2.7	0.5	2.4	9.5	·	·	·	·	·	·	7.0	·	·	25.0	9.4		·	·		60.2	89	- 7	8	7	·	·
	Iburg	122	9.3	·	·	·	·	·	·	·	·	·	·	·	2.7	3.0	3.2	7.7	·	·	·	·	·	·	13.4	0.3	·	15.6	8.7	0.1	·	·		64.0	94	- 4	10	8	·	·
	Ostbevern	53	4.3	·	·	·	·	·	·	·	·	·	·	·	4.6	·	·	9.6	7.2	·	·	·	·	·	10.4	·	·	25.8	·	·	·	·		61.9	91	- 6	6	6	·	·
	Rinkerode	62	5.7	·	·	·	·	·	·	·	·	·	·	·	24.3	6.5	·	17.2	·	·	·	·	·	·	3.8	·	·	15.9	5.7		·	·		79.1	120	+13	7	7	·	·
	Altenberge	105	7.9	·	·	·	·	·	·	·	·	·	·	·	13.6	4.8	·	15.5	2.8	·	·	·	·	·	2.8	3.9	·	1.4	3.9		·	·		56.6	88	- 8	9	9	·	·
	Münster (Schlageterstr.)	63	3.0	·	·	·	·	·	·	·	·	·	·	·	21.2	3.9	0.3	12.2	1.9	·	·	·	·	·	3.7	·	·	3.5	6.8	0.0	·	0.0		55.6	81	-13	9	8	·	·
	Rheine	33	6.8	·	·	·	·	·	·	·	·	·	·	·	23.8	5.2	·	12.1	·	·	·	·	·	·	2.7	2.2	·	45.7	3.0	·	·	·		101.5	141	+30	8	8	·	·
Aa	Ibbenbüren	70	5.6	·	·	·	·	·	·	·	·	·		·	2.2	1.1	·	12.7	·	·	·	·	·	·	4.4	·	·	0.5	2.3	5.6	·	·		34.4	48	-37	8	7	·	·
	Settrup	34	2.2	·	·	·	·	·	·	·	·	·	·	·	0.8	1.7	·	21.1	·	·	·	·	·	0.0	1.7	4.1	·	22.3	6.8	2.7	·	·		63.4	93	- 5	9	8	·	·
E	Lingen	23	4.8	0.1	·	·	·	·	·	·	·	·	·	·	11.7	5.9	1.0	21.8	0.1	·	·	·	·	·	3.3	36.4	0.0	13.6	3.5	0.2	·	·		102.4	151	+34	12	9	·	·
Hase	Osnabrück-Düstrup	69	1.0	·	·	·	·	·	·	·	·	·	·	·	1.5	1.2	0.3	13.2	·	·	·	·	·	·	7.2	·	·	23.6	7.5	0.5	·	·		56.0	89	- 7	9	7	·	·
	Brammsche	48	2.1	·	·	·	·	·	·	·	·	·	·	·	2.6	1.3	0.5	20.7	·	·	·	·	·	·	2.5	0.1	·	1.5	5.4	4.5	·	·		41.2	60	-27	9	7	·	·
	Bersenbrück	34	2.6	·	·	·	·	·	5.4	·	·	·	·	·	4.1	0.6	·	17.3	0.5	·	·	·	·	·	1.5	0.2	·	·	6.8	5.4	·	·		44.4	63	-26	10	7	·	·
	Vechta	37	0.2	·	·	·	·	·	·	·	·	·	·	0.0	6.4	0.3	0.2	15.1	1.3	·	·	·	0.0	·	18.0	·	·	22.6	6.8	6.6	·	·		77.5	116	+11	10	7	·	·
	Löningen	23	0.6	0.6	·	·	·	·	·	·	·	·		·	1.2	1.7	·	19.8	0.3	·	·	·	·	·	·	0.1	·	0.8	4.1	7.9	·	·		37.1	55	-30	10	5	·	·
	Berge	50	6.3	·	·	·	·	·	·	·	·	·	·	·	1.3	0.9	·	12.9	·	·	·	·	·	·	0.3	5.9	·	14.3	11.2	·	·	·		53.1	76	-17	8	6	·	·
	Haselünne	20	2.5	·	·	·	·	·	·	·	·	·	·	·	1.5	2.1	0.1	12.0	0.1	·	·	·	·	·	3.0	15.1	·	2.3	6.6	0.8	·	·		46.1	64	-26	11	8	·	·
	Bockholte	36	0.4	·	·	·	·	·	·	·	·	0.0	·	·	0.0	3.1	0.0	17.7	1.3	·	·	·	·	·	0.0	0.3	·	1.6	6.0	·	·	·		30.4	45	-35	7	5	·	·
	Sögel	35	1.3	·	·	·	·	·	·	·	·	·	·	·	1.8	3.4	·	11.5	0.8	·	·	·	·	·	1.2	0.6	·	1.1	7.1	·	·	·		28.8	43	-39	9	7	·	·
Hase bis Leda	Hebelermeer	19	1.6	·	·	·	·	·	·	·	·	·	·	·	47.3	4.3	0.6	6.6	0.5	·	·	·	·	·	1.0	2.4	·	·	·	1.9	·	·		68.2	105	+ 3	8	6	·	·
	Lathen	12	·	·	·	·	·	·	·	·	·	·	·	0	7.0	0.4	10.2	·	·	·	·	·	·	7.5	2.5	·	1.4	·	1.5	·	·	·		32.5	51	-31	8	7	·	·
	Surwold	9	·	·	·	·	·	·	·	·	·	·	·	·	0.4	3.8	1.3	9.8	1.0	·	·	·	·	·	2.3	6.5	·	1.1	1.5	·	·	·		27.7	43	-38	9	8	·	·
Leda	Westerstede	7	0.2	·	0.0	·	·	·	·	·	·	·	·	0.0	2.5	3.2	·	21.2	2.6	·	·	·	·	·	15.6	3.4	·	·	1.8	3.4	·	·		54.1	85	-10	10	8	·	·
	Cloppenburg	38	·	·	0.0	·	·	·	·	·	·	·	·	·	0.6	0.8	·	16.1	2.6	·	·	·	·	·	9.3	·	·	15.8	2.2	0.0	·	·		47.4	66	-24	7	5	·	·
	~~Ehewechterdamm~~ *	~~11~~	·	·	·	·	·	·	·	·	·	·	·	·	0.1	0.3	·	9.7	2.1	·	·	·	·	·	1.6	·	·	·	4.4	·	·	·		18.2	30	-42	6	4	·	·

* Friesoythe 9

Flußgebiet		Ort	Seehöhe m	1	2	3	4	5	6	7	8	9	10	11	12	13	14	15	16	17	18	19	20	21	22	23	24	25	26	27	28	29	30	31	Monatssumme mm	Monatssumme % d. Norm.	Abweichung v. d. Norm.	Zahl der Tage mit Niederschl. ≥0.1	Niederschl. ≥1.0	≥ 10.0	☒
Ems	Ems	Leer	2	.	.	.	.	.	.	.	.	.	.	.	.	0.3	1.1	0.2	9.4	2.1	.	.	.	.	.	5.7	9.9	.	.	3.7	0.0	.	.		32.4	49	-34	8	6	.	.
		Strackholt	8	.	.	0.1	.	.	.	.	.	.	.	.	.	0.2	.	0.2	13.0	3.9	.	.	.	.	.	4.7	17.2	0.3	.	3.9	7.1	0.2	.		50.8	81	-12	11	6	.	.
		Landschaftpolda	1	.	.	.	.	.	.	.	.	.	.	.	.	0.4	2.5	1.2	6.0	.	.	.	.	.	.	0.8	22.7	.	.	0.2	2.8	.	.		36.0	58	-26	8	5	.	.
Von der Ems bis zum Rhein																																								
Westfriesische Küste	Vechte	Burgsteinfurt	70	3.9	0.0	.	.	.	.	.	.	.	.	.	.	22.9	2.2	0.9	13.8	0.2	.	.	.	.	.	7.6	0.9	.	9.5	6.2	0.0	.	.		63.2	93	- 4	9	7	.	.
		Schüttorf	31	5.4	0.0	.	.	.	.	.	.	.	.	.	.	16.1	0.2	1.6	11.7	.	.	.	.	.	.	5.1	5.0	.	42.9	3.7	3.8	.	.		95.5	134	+25	10	9	.	.
		Nordhorn	22	4.0	0.0	.	.	.	.	.	.	.	.	.	.	9.6	2.3	2.8	8.1	.	.	.	.	.	.	8.6	3.2	.	3.6	6.1	1.2	.	.		49.5	75	-16	10	10	.	.
		Gronau	37	5.6	.	.	.	.	.	.	.	.	.	.	.	5.8	3.7	0.9	21.5	.	.	.	.	.	.	4.7	0.9	.	26.0	2.3	.	.	.		71.4	111	+ 7	9	7	.	.
		Scheerhorn	15	3.2	0.0	.	.	.	.	.	.	.	.	.	.	8.1	2.2	4.8	13.4	.	.	.	.	.	.	3.5	3.8	.	1.4	9.0	17.8	.	.		67.2	110	+ 6	10	10	.	.
		Laar	10	2.7	.	.	.	.	.	.	.	.	.	.	.	4.2	0.8	2.8	10.3	.	.	.	.	.	.	2.4	6.4	.	.	9.5	6.1	.	.		45.2	69	-20	9	8	.	.
	Aa	Ahaus	51	4.3	.	.	.	.	.	.	.	.	.	.	.	5.7	5.6	3.7	9.7	0.1	.	.	.	.	.	17.6	5.4	.	18.2	14.0	0.4	.	.		84.7	123	+16	11	9	.	.
	Berkel	Billerbeck	114	4.9	.	.	.	.	.	.	.	.	.	.	.	14.4	2.9	0.0	15.7	.	.	.	.	.	.	11.3	16.6	.	1.3	3.2	.	.	.		70.3	98	- 2	8	8	.	.
		Wennewick	29	5.1	.	.	.	.	.	.	.	.	.	.	.	5.4	6.5	1.3	7.0	.	.	.	.	.	.	3.3	0.5	.	.	13.5	2.6	1.5	.		46.7	67	-23	10	9	.	.
	Issel	Raesfeld	60	.	0.1	.	.	.	.	.	.	.	.	.	.	6.0	7.5	2.3	28.6	.	.	.	.	.	.	1.9	6.7	.	1.5	4.5	9.5	.	.		68.6	103	+ 2	10	9	.	.
		Borken	50	1.1	0.0	.	.	.	.	.	.	.	.	.	.	3.9	6.3	2.1	14.5	.	.	.	.	.	.	21.0	1.0	.	5.9	6.6	6.5	.	.		68.9	104	+ 3	10	10	.	.
		Stenern	30	0.9	0.2	0.1	.	.	.	.	.	.	.	.	.	7.6	4.8	1.5	13.7	.	.	.	.	.	.	22.5	10.2	.	1.0	4.1	7.1	.	.		73.7	110	+ 7	12	9	.	.
Rhein																																								
Ill	Quelle bis Mündung	Vermunt	1750	19.2	.	.	.	.	0.1		.	.	.	.	3.4	1.7	3.3	24.3	24.9	6.8	0.4	12.4	4.4	3.1	2.4	.	40.4	42.4	15.4	4.4	2.0	.	1.7		168.7			19	17	1	.
		Gaschurn	964	23.5	.	.	.	.	.	.	.	.	.	.	2.2	1.6	1.7	11.4	9.7	3.1	.	5.4	9.0	0.6	2.8	.	.	42.0	6.2	1.2	1.4	.	.		121.8	100	0	15	14	.	.
		Gargellen	1580	11.6	9.2	.	.	.	.	.	.	1.3	.	2.1	.	3.8	2.6	5.1	21.2	11.9	3.5	4.0	33.9	12.5	.	1.4	.	.	43.9	9.5	2.0	.	1.1		209.9	134	+61	18	18	1	.
		Silbertal	889	18.3	3.2	.	.	.	.	0.0	4.2	.	.	.	0.0	3.4	7.5	5.7	11.5	8.4	9.9	0.0	9.6	3.8	1.0	2.0	.	.	64.4	3.8	4.2	.	.		160.9	115	+21	16	16	.	.
		Tschagguns	684	20.0	6.0	.	.	.	.	.	8.0	.	.	.	.	3.5	4.9	2.9	21.3	17.0	7.5	.	12.0	7.2	18.0	1.0	.	.	40.0	4.5	1.0	0.1	0.1		175.0			18	16	.	.
		Langen a. Arlberg	1220	22.3	7.5	.	.	.	.	.	5.5	.	2.6	5.1	.	9.2	2.2	3.1	14.6	18.3	13.3	.	6.3	8.2	.	1.8	0.6	.	59.2	11.7	6.0	2.8	.		200.8	98	- 2	19	18	1	.
		Bludenz (Bürs)	590	22.0	2.3	0.3	.	.	.	6.4	13.1	1.3	.	.	1.4	2.6	9.1	4.5	14.7	5.4	4.8	1.5	3.0	3.0	1.0	.	.	.	55.1	7.4	5.0	0.5	.		164.4			21	19	.	.
		Lünersee	1969	24.3	0.5	.	.	.	0.1	0.1	7.3	.	2.1	3.8	6.7	9.8	8.9	22.0	15.8	8.4	3.3	21.3	8.6	4.8	.	.	0.9	68.5	8.5	12.6	1.8	0.2	.		218.8			23	18	4	8
		Fontanella	1100	22.5	9.4	.	.	.	.	.	0.0	0.2	.	.	0.2	3.6	3.0	11.2	12.6	9.8	6.1	.	13.6	3.6	0.1	0.0	.	.	30.8	20.4	4.6	2.2	.		153.9			17	14	.	.
		Thüringen	550	26.6	4.6	0.2	.	.	.	0.1	0.1	0.2	.	.	4.5	2.6	9.5	6.0	7.8	6.4	4.8	0.1	0.2	1.2	0.5	.	.	.	58.8	8.5	4.8	0.2	.		147.7	113	+18	21	13		.
		Feldkirch	479	14.9	1.5	.	.	.	.	.	.	.	.	0.1	2.2	3.5	3.6	2.7	7.0	9.0	4.2	.	3.0	.	0.4	.	.	.	62.4	4.6	2.3	.	.		122.0	85	-23	15	13	.	.
Rhein	Rhein	Meiningen	410	17.4	0.9	0.1	0.0	0.0	0.1	0.0	0.0	0.1	0.0	0.0	2.0	5.4	3.3	2.4	7.6	7.6	5.5	1.3	14.4	0.1	0.4	0.1	0.0	0.0	72.2	5.4	7.4	0.2	0.0		153.9	106	+ 9	21	13	.	.
		Laterns	912	98.7	27.6	.	.	.	.	.	.	.	.	.	.	6.4	7.7	4.3	9.1	5.3	6.7	.	5.9	4.3	2.5	.	.	1.8	9.6	12.4	10.2	.	.		212.5	118	+17	15	15	.	.
		Mäder	416	13.2	1.9	.	.	.	.	.	.	.	.	.	2.3	4.2	4.6	5.2	8.6	8.2	8.1	.	1.6	.	0.1	1.2	.	.	57.3	9.5	9.1	0.9	.		136.0	90	-15	16	14	.	.
Bodensee	Bodensee	Hohenems	430	10.4	4.1	.	.	.	.	.	.	.	.	.	3.6	6.2	5.3	3.4	7.3	16.0	7.4	6.3	3.1	.	0.2	0.5	.	.	53.7	10.2	3.2	0.5	.		141.4	84	-27	17	14	.	.
		Gütle	520	.	11.8	.	.	.	.	.		.	.	.	2.4	9.5	5.4	6.1	36.1	10.9	13.7	.	0.9	.	.	.	1.6	0.5	44.4	12.4	2.6	0.6	.		158.9	69	-72	15	12	.	.
		Bildstein	650	19.3	3.0	.	.	.	.	.	.	.	0.8	.	.	14.3	5.2	4.3	12.0	9.3	12.7	.	.	.	.	6.8	1.2	0.2	63.0	7.6	8.4	3.1	.		170.2	78	-46	16	14	.	.
	Bregenzer Ache	Schröcken	1260	26.2	7.5	.	.	.	.	.	.	.	0.5	.	.	11.4	9.0	3.6	36.1	2.8	8.5	1.3	2.0	4.0	2.3	.	0.1	.	52.0	12.8	5.7	1.0	.		186.9	85	-31	18	16	.	.
		Au	800	37.1	5.8	0.0	.	.	.	.	.	0.1	0.8	0.0	0.6	17.1	8.8	5.2	17.0	9.5	6.5	0.0	0.2	3.9	0.0	.	.	.	37.5	5.6	5.7	-0.4	.		161.8	83	-33	17	12	.	.
		Damüls	1428	37.5	7.2	0.2	.	.	.	.	.	0.4	.	.	2.4	3.8	10.5	8.6	17.1	11.1	20.5	0.6	4.4	2.8	5.3	0.4	.	0.0	71.2	9.3	2.6	0.4	.		216.3	107	+15	20	15	.	.
		Bizau	700	22.0	1.5	.	.	.	.	.	.	.	0.0	.	3.0	9.4	10.0	5.3	16.3	10.8	7.0	0.1	0.2	.	.	15.5	0.3	0.8	41.3	7.7	4.4	0.3	.		155.9	75	-51	18	13	.	.
		Andelsbuch	601	16.8	1.8	.	.	.	.	.	.	.	1.5	.	0.3	9.0	4.0	3.8	12.0	7.1	14.0	.	0.1	.	0.1	1.5	.	.	59.5	6.3	6.2	8.1	.		152.2			16	13	.	.
		Sibratsgfäll	931	20.0	1.2	.	.	.	.	.	.	.	.	0.5	27.2	9.6	8.9	13.3	8.6	11.6	0.7	0.8	6.0	1.7	5.7	1.5	.	45.1	13.8	6.3	1.0	.	3.8		193.3	81	-43	20	17	.	.
		Sulzberg	1007	15.2	.	.	.	.	.	.	.	.	.	2.4	6.5	6.5	7.0	13.8	6.0	13.6	.		1.2	2.0	13.5	1.0	5.8	39.6	3.0	8.5	3.0	.	.		148.6	64	-82	17	17	.	
	Bodensee	Bregenz	412	16.9	0.9	.	.	.	.	.	.	.	1.3	.	.	8.6	4.3	3.3	7.0	7.6	14.8	.	0.0	.	0.0	1.7	.	.	59.8	8.1	5.3	8.6	.		148.2	79	-39	14	13		
		Balderschwang	1044	19.3	4.9	0.0	0.0	.	.	.	.	.	.	.	0.4	33.9	7.5	8.9	13.9	8.9	11.0	0.1	0.3	2.8	1.6	5.1	15.1	0.2	53.4	11.3	4.9	1.1	.		204.6			20	16	.	.
		Scheidegg	830	13.1	6.0	.	.	.	.	.	.	.	.	.	.	9.7	3.2	6.9	26.4	7.7	14.0	5.6	.	.	2.0	0.8	.	1.9	50.8	6.3	.	5.2	.		161.9			15	14	.	.
		Lindau i. B.	401	12.4	7.6	.	.	.	.	.	.	.	0.8	.	.	4.4	4.8	1.9	1.1	5.3	14.4	.	0.0	0.0	0.0	6.6	.	0.0	46.2	4.7	2.1	2.4	.		114.7	72	-44	14	13	.	.

Flußgebiet		Ort	Seehöhe m	1	2	3	4	5	6	7	8	9	10	11	12	13	14	15	16	17	18	19	20	21	22	23	24	25	26	27	28	29	30	31	Monatssumme mm	% d. Norm.	Abweichung v. d. Norm.	Zahl der Tage mit Niederschl. ≥0,1	≥1,0	≥0,1	⊠
Bodensee	Argen	Genhofen	830	13,4	0,4	·	·	·	·	·	·	·	·	·	1,8	24,5	6,7	5,8	6,2	8,4	11,2	·	·	·	0,0	14,9	0,3	1,0	31,8	9,9	3,5	4,1	·		151,1			16	14	·	·
		Röthenbach bei Lindau	705	10,2	0,3	·	·	·	·	·	·	·	·	·	1,0	8,9	5,4	5,8	19,8	7,6	14,5	0,1	·	·	·	3,4	·	1,5	7,1	4,0	3,6	6,8	·		100	54	-85	16	14	·	·
		Sibratshofen	780	8,6	0,3	·	·	·	·	·	·	·	·	·	0,5	24,9	5,0	4,9	34,2	8,9	13,8	·	·	·	2,6	4,1	7,2	5,2	54,2	14,5	12,5	2,9	·		184,3	98	- 4	17	15	·	·
		Wangen (Realsch.)	557	6,2	·	·	·	·	·	·	·	·	0,0	·	·	2,5	3,5	1,8	4,2	7,4	12,3	·	·	·	22,0	3,4	4,4	·	50,1	3,8	7,8	0,0	·		129,4	88	-16	13	13	·	·
		Überruh	830	13,2	1,1	·	·	·	·	·	·	·	·	·	1,1	14,0	6,4	5,6	24,0	6,0	16,4	·	·	·	0,2	3,5	8,8	12,0	62,3	2,3	13,0	2,9	·		192,6	100	0	17	16	·	·
		Isny	721	9,4	·	·	·	·	·	·	·	·	·	·	0,6	22,8	5,4	6,9	12,3	9,8	9,9	1,0	·	·	2,0	14,5	1,5	10,4	53,2	3,4	9,0	1,0	·		173,1	102	+ 3	17	16	·	·
		Doberatsweiler	503	6,2	8,0	·	·	·	·	·	·	·	·	·	·	4,1	3,5	2,0	4,6	7,6	11,9	·	·	·	1,4	5,7	·	·	46,9	5,1	5,5	1,6	·		114,1	75	-39	14	14	·	·
	Schussen	Schussenried	569	3,5	0,5	0,0	·	·	·	·	·	·	·	·	·	2,5	2,4	3,5	0,9	3,5	19,5	·	·	·	0,5	16,5	·	17,8	20,3	3,2	13,5	1,0	·		103,1	108	+ 8	15	12	·	·
		Waldsee	599	6,7	5,4	0,0	·	·	·	·	·	·	·	·	·	3,3	5,0	2,1	5,4	4,4	15,9	0,7	·	·	0,8	17,6	1,1	2,5	28,5	4,3	10,2	1,2	·		115,1			17	15	·	·
		Ravensburg	461	6,1	3,1	0,3	·	·	·	·	·	·	0,6	·	·	1,6	2,4	4,9	1,1	5,2	17,7	·	·	·	7,6	10,8	·	5,3	38,1	10,1	11,9	6,7	·		133,5	118	+21	17	15	·	·
	Schussen bis Aach	Wilhelmsdorf	620	4,6	2,0	·	·	·	·	·	·	·	0,1	·	·	2,1	2,0	3,1	·	0,4	16,2	·	·	·	26,8	12,5	·	8,3	21,0	2,7	6,8	0,3	·		108,9	116	+10	15	12	·	·
		Friedrichshafen	400	9,8	·	·	·	·	·	·	·	·	0,0	·	·	4,7	0,9	7,9	1,6	6,6	15,5	0,0	·	0,0	0,0	12,6	0,0	0,0	33,1	5,1	2,7	5,0	·		105,5	94	- 7	12	11	·	·
		Meersburg	434	5,0	0,7	·	·	·	·	·	·	·	·	·	·	7,5	1,6	2,8	1,3	1,0	15,4	0,1	·	·	·	1,1	·	·	31,4	2,7	4,8	3,9	·		79,3	76	-35	14	12	·	·
		Mainau	414	3,7	0,0	·	·	·	·	·	·	·	·	·	·	7,3	1,5	3,9	1,4	0,5	12,5	0,0	·	·	·	4,5	·	0,0	34,0	2,3	2,2	5,5	0,2		79,5	82	-17	13	11	·	·
		Heiligenberg	741	15,8	·	·	·	·	·	·	·	·	2,2	·	·	8,8	1,7	2,7	0,1	0,3	21,9	·	·	·	·	7,9	·	5,1	33,5	1,9	5,4	0,7	·		108,0	98	- 2	14	11	·	·
		Liggersdorf	652	1,6	0,1	·	·	·	·	·	·	·	·	0,1	·	11,2	2,1	3,1	2,3	1,0	17,3	·	·	·	·	7,6	0,2	1,5	32,1	1,8	7,8	4,2	·		94,0	90	-11	16	13	·	·
	Aach	Aach	520	4,2	·	·	·	·	·	·	·	·	·	·	·	7,6	2,7	12,4	13,0	0,7	19,4	·	·	·	·	10,8	·	6,0	32,8	3,2	7,3	1,4	·		121,5	125	+25	13	12	·	·
		Rielasingen	425	4,0	·	·	·	·	·	·	·	·	13,8	·	·	5,7	0,9	15,0	2,5	0,5	18,4	·	·	·	·	4,7	0,1	12,7	28,7	1,7	4,8	3,8	·		117,3	120	+19	15	12	·	·
Bodensee bis Basel	Rh.	Altenburg	400	4,3	0,2	·	·	·	·	·	·	·	16,4	·	·	4,6	1,0	33,1	1,8	0,9	23,6	·	·	·	·	10,1	0,9	7,9	42,4	1,9	·	3,2	·		152,3			15	12	·	·
	Wutach	Feldberg (Schwarzw.)	1493	7,8	·	·	·	·	·	·	·	·	·	·	8,4	8,4	0,6	29,1	6,9	4,1	14,4	0,2	·	·	0,0	1,0	2,0	11,6	52,4	8,6	0,6	0,1	·		156,2	90	-18	16	12	·	·
		Titisee	857	12,0	·	·	·	·	·	·	·	·	·	·	2,8	17,7	0,6	12,3	2,6	0,4	14,7	0,0	1,2	·	8,9	4,7	2,4	9,8	57,5	6,2	1,5	0,0	·		155,3	140	+44	16	14	·	·
		Birkendorf	762	3,8	·	·	·	·	·	·	·	·	0,1	·	2,7	5,5	1,1	17,8	10,8	0,0	10,5	·	·	·	·	5,2	13,8	4,5	31,3	5,4	·	0,8	·		113,3	116	+15	14	12	·	·
		Schluchsee	932	5,0	·	·	·	·	·	·	·	·	·	·	4,6	7,9	0,9	18,6	2,4	1,9	14,9	·	·	·	2,0	1,6	2,5	2,5	48,0	3,8	·	1,5	·		118,1			15	14	·	·
		~~Höchenschwand~~	~~1004~~	5,9	·	·	·	·	·	·	·	·	·	·	0,0	7,6	1,2	15,7	5,8	2,7	19,6	1,8	·	·	0,6	1,7	14,4	3,2	37,5	2,5	0,7	3,3	·		124,2			16	14	·	·
	Rh.	Waldshut	340	6,7	·	·	·	·	·	·	·	·	·	·	2,0	5,5	1,4	12,9	3,4	1,4	10,0	·	·	·	·	5,3	·	·	35,9	5,0	·	1,9	·		91,4			12	12	·	·
	Alb	Bernau	922	8,9	·	·	·	·	·	·	·	·	·	·	14,8	4,5	0,0	15,6	3,8	1,9	11,5	·	·	·	0,0	1,6	11,1	3,6	56,5	7,3	0,5	2,3	·		143,9	112	+16	14	13	·	·
		St. Blasien	825	5,8	·	·	·	·	·	·	·	·	·	0,4	1,6	5,3	0,2	12,5	6,4	1,0	16,4	·	0,8	·	2,3	1,5	61,2	2,9	53,7	4,2	0,5	2,7	·		179,4	159	+66	18	14	·	·
	Rhein	Segeten	879	6,1	0,0	·	·	·	·	·	·	·	·	7,4	9,1	6,9	1,6	12,6	0,9	0,6	8,2	0,0	·	·	4,0	5,2	5,0	3,7	72,4	11,0	1,4	2,0	·		158,1	120	+26	17	15	·	·
		Säckingen	295	8,1	·	·	·	·	·	·	·	·	·	·	21,4	4,7	2,9	10,2	0,6	0,0	7,2	·	2,1	·	·	14,8	17,6	6,6	46,9	8,7	·	1,2	·		153,0			14	13	·	·
		Todtmoos	799	9,0	·	·	·	·	·	·	·	1,8	·	1,9	6,3	6,9	0,4	15,3	·	1,1	10,8	·	·	·	16,9	3,1	1,8	4,2	72,1	7,6	4,5	1,8	·		165,5	117	+24	17	16	·	·
Basel bis Neckar	Wiese	Belchenhaus	1360	24,5	·	·	·	·	·	·	·	·	·	·	12,6	12,4	1,9	20,1	5,9	0,4	7,5	·	·	·	2,9	0,2	0,4	10,1	74,6	11,5	5,1	2,2	·		192,3			16	13	·	·
		Schönau	534	18,7	·	·	·	·	·	·	·	0,4	·	·	6,5	8,7	1,4	26,2	1,5	6,1	0,5	·	·	·	2,2	·	·	13,6	65,9	17,4	2,1	4,6	·		175,8	142	+52	15	13	·	·
		Schweigmatt	733	4,6	·	·	·	·	·	·	·	2,0	·	·	21,8	10,7	1,1	22,5	2,0	0,3	9,0	·	·	·	8,0	1,3	0,7	7,9	65,8	5,9	0,2	2,0	·		165,8	138	+46	17	14	·	·
		Lörrach	295	10,5	·	·	·	·	·	·	·	·	·	·	12,0	10,0	0,0	17,3	6,3	1,0	5,0	·	·	6,6	·	7,7	0,6	11,6	42,1	2,0	0,0	1,0	·		133,7			14	13	·	·
	Wiese bis Elz	Friedrichsheim	877	4,7	·	·	·	·	·	·	·	·	·	·	20,5	15,6	0,7	32,4	8,7	0,2	6,5	·	1,2	·	2,4	0,1	·	12,1	67,6	4,9	4,4	7,4	·		189,4	143	+57	16	13	·	·
		Badenweiler	417	4,0	·	·	·	·	·	·	·	·	·	·	15,8	9,8	·	17,8	6,4	2,8	9,0	0,2	2,2	8,4	·	0,5	0,2	7,2	38,0	2,0	1,4	5,8	·		131,5	140	+38	17	14	·	·
		Obermünsterthal	539	11,7	·	·	·	·	·	·	·	·	·	·	14,4	7,8	0,8	33,4	9,8	0,9	9,5	1,2	3,4	0,5	1,7	1,1	0,5	9,6	48,1	7,4	3,1	3,7	·		168,6	123	+42	19	15	·	·
		~~Grezhausen~~ ++	~~202~~	6,0	·	·	·	·	·	·	·	·	·	·	·	6,9	·	27,0	4,3	4,5	7,8	3,8	·	·	·	0,2	0,3	0,5	23,0	21,0	9,6	0,2	·		115,1			14	10	·	·
		~~Schliengen~~ +++	~~313~~	8,6	·	·	·	·	·	·	·	·	·	·	0,5	21,2	·	17,2	13,1	·	11,3	·	·	·	0,4	·	19,5	36,5	54,3	7,8	2,3	·	·		192,7			12	10	·	·
	Elz	Oberprechtal	461	5,1	·	·	·	·	·	·	·	·	·	·	5,4	4,0	0,3	41,5	2,5	1,6	18,8	2,6	·	·	2,8	·	6,0	7,0	55,0	13,2	11,9	1,8	·		179,5	139	+51	16	15	·	·
		Keppenbach	275	13,4	·	·	·	·	·	·	·	·	·	·	1,9	13,9	0,8	12,9	7,4	0,7	13,5	·	·	·	2,5	4,7	6,9	36,3	57,6	11,3	0,2	1,0	·		165,0	176	+80	16	13	·	·
		Breitnau	1019	15,5	·	·	·	·	·	·	·	·	·	·	·	7,6	3,5	24,2	4,2	4,2	20,5	0,2	·	·	4,5	4,0	7,7	28,8	68,1	10,0	6,0	0,9	·		209,9	164	+82	16	14	·	·
		Hofsgrund	1056	13,8	·	·	·	·	·	·	·	·	·	·	5,4	13,0	1,3	26,0	6,7	2,8	14,1	1,3	·	·	13,2	0,0	3,8	16,5	66,6	13,0	2,9	6,1	·		206,5	124	+39	16	16	·	·
		St. Peter	722	10,0	·	·	·	·	·	·	·	·	·	·	11,4	12,4	·	12,6	10,0	10,5	12,1	0,4	·	·	·	1,1	6,1	17,2	86,6	8,8	4,3	1,5	·		205,2	154	+72	15	14	·	·
		Freiburg (Eisenbahnstr.)	259	9,7	·	·	·	·	·	·	·	·	·	·	18,4	4,8	0,8	25,7	6,1	0,2	11,3	·	·	·	0,2	·	0,5	12,3	30,7	5,6	0,8	0,5	·		127,6	132	+31	15	9	·	·
		Ettenheimmünster	260	8,0	·	·	·	·	·	·	·	·	·	·	1,1	2,9	14,7	25,2	2,9	·	11,4	1,1	·	·	·	·	17,4	11,2	58,1	11,9	14,2	·	·		180,1			13	13	·	·
	Rh.	Altenheim	148	6,0	·	·	·	·	·	·	·	·	·	·								80,2								3,0	2,4	·	·		91,6	113	+11	13	12	·	·

+ Rotheus 1060 ++ Heitersheim 250 +++ Ottoschwanden 430

Flußgebiet		Ort	Seehöhe m	1	2	3	4	5	6	7	8	9	10	11	12	13	14	15	16	17	18	19	20	21	22	23	24	25	26	27	28	29	30	31	Monatssumme mm	Monatssumme % d. Norm.	Abweichung v. d. Norm.	Zahl der Tage mit Niederschl. ≥0,1	Zahl der Tage mit Niederschl. ≥1,0	Zahl der Tage mit ≥0,1	Zahl der Tage mit ⊠
Basel bis Neckar	Kinzig	Schiltach	332	5,6	·	·	·	·	·	·	·	·	·	·	26,2	11,2	0,3	12,7	6,5	1,2	16,0	0,4	·	·	0,5	13,5	8,6	22,0	39,2	14,6	1,2	0,5	·	180,2	173	+76	17	13	·	·
		Schramberg	424	6,0	·	·	·	·	·	·	·	·	·	·	1,3	12,9	0,7	9,9	4,4	1,7	16,8	0,1	·	·	0,4	16,5	26,1	28,9	32,7	5,9	4,3	1,3	0,0		169,9	175	+73	17	14	·	·
		Rippoldsau, Bad	562	2,4	·		·	·	·	·	·	·	·	·	1,7	13,2	·	11,2	4,5	0,0	14,6	0,2	·	·	(5,0)	·	29,3	35,6	42,2	12,2	1,0	·	·		173,1	125	+35	13	12	·	·
		Oberwolfach	285	8,1	·	·	·	·	·	·	·	·	·	·	1,5	27,1	1,2	15,3	4,9	3,4	15,0	2,8	·	·	4,2	·	12,5	14,8	48,0	10,4	·	0,4	·		169,6			15	14	·	·
		Oberharmersbach	321	15,5	·	·	·	·	·	·	0,0	·	·	·	1,8	33,3	0,8	14,0	7,9	1,2	10,4	·	·	·	4,7	1,4	13,5	12,0	64,5	11,4	0,2	1,2	·		193,8	163	+75	16	14	·	·
		Gengenbach	178	5,4	·	·	·	·	·	·	16,3	·	·	·	2,0	11,7	1,4	18,1	7,4	·	9,5	·	·	·	·	·	16,5	13,6	38,3	12,5	0,7	0,8	·		154,2	154	+54	14	12	·	·
		Seelbach	219	11,1	·	·	·	·	·	·	0,2	·	·	·	0,7	7,1	0,8	7,1	14,2	0,0	10,4	0,0	·	·	0,0	·	29,9	15,1	33,9	11,9	1,5	0,9	·		144,8	143	+44	14	10	·	·
	Rhein	Rheinbischofsheim	132	nicht beobachtet																																				
		Löcherberg	328	11,2	·	·	·	·	·	·	0,4	·	·	·	2,6	11,8	1,1	11,2	5,2	1,3	8,8	·	·	·	0,6	·	11,2	13,2	46,5	8,2	0,2	0,5	·		134,0	100	0	16	12	·	·
		Stollhofen	126	(2,0)	·	·	·	·	·	·	·	·	·	·				(50,0)						·	0,0	·	2,4	23,1	48,2	1,9	2,4	0,9	·		130,9			(13)	(12)	·	·
		Bühlerhöhe +	760	6,1	·	·	·	·	·	·	1,5	·	·	·	5,2	32,4	0,7	9,7	4,6	1,7	8,8	3,4	·	·	13,2	0,2	17,8	25,9	48,6	3,2	7,1	0,7	·		190,8			18	15	·	·
	Murg	Hornisgrinde	1160	6,6	·	·	·	·	·	·	·	·	·	·	3,2	30,8	0,2	7,5	7,3	0,0	10,0	3,2	0,7	·	0,2	0,0	13,2	23,6	45,1	8,0	3,0	1,4	·		164,0	88	-21	16	13	·	·
		Baiersbronn	580	5,5	·	·	·	·	·	·	3,0	·	·	·	2,7	7,0	0,0	13,5	5,0	0,7	14,0	0,4	·	·	45,0	·	22,0	11,9	19,5	5,0	2,5	1,2	·		158,9	136	+42	16	14	·	·
		Schönmünzach	480	3,6	·	·	·	·	·	·	0,1	·	·	·	3,9	13,4	0,2	4,8	6,4	14,0	14,1	·	0,2	0,0	32,1	0,0	26,8	14,0	22,6	4,6	1,1	0,1	·		162,0	141	+47	17	13	·	·
		Unterstmatt	929	14,2	·	·	·	·	·	·	·	·	·	·	1,9	28,4	0,2	7,1	6,9	·	11,6	3,1	0,3	·	8,1	·	18,4	31,2	45,3	9,7	4,3	0,6	·		191,3	96	- 9	16	13	·	·
		Langenbrand	220	(1,0)	·	·	·	·	·	·	0,0	·	·	·	2,2	28,1	·	3,7	7,2	·	13,8	0,4	0,1	·	2,8	0,7	16,5	74,2	20,7	5,4	3,8	1,1	·		181,7	164	+71	16	13	·	·
		Bütthof	306	1,2	·	·	·	·	·	·	0,1	·	·	·	·	16,2	0,3	4,5	0,9	·	14,5	7,6	0,2	·	1,0	0,1	28,8	31,9	15,7	8,8	1,5	8,0	·		141,3	106	+ 8	17	12	·	·
		Rastatt	116	·	·	·	·	·	·	·	0,0	·	·	·	·	42,1	0,3	13,2	6,6	·	0,0	6,2	·	·	·	·	6,9	7,0	10,4	3,7	0,7	0,5	·		97,6			11	8	·	·
	Rh.	Hinterweidenthal	220	·	·	·	·	·	·	·	·	·	·	·	·	6,5	3,2	2,2	0,5	·	0,4	0,6	·	5,5	·	4,5	5,2	5,5	12,4	1,5	0,4	·	·	48,4	75	-16	13	9	·	·
	Alb	Schielberg	417	2,9	·	·	·	·	·	·	0,8	·	·	·	·	47,5	0,1	7,6	8,4	0,0	14,0	0,6	·	·	3,9	49,0	6,6	40,7	8,4	2,2	3,1	·	·	195,8	202	+99	15	12	·	·
		Karlsruhe (Techn. Hochsch.)	115	1,4	·	·	·	·	·	·	3,1	·	·	·	0,0	13,2	0,0	4,5	3,4	0,0	5,0	1,2	·	·	·	0,3	18,9	12,4	4,3	0,6	2,6	2,8	·		73,7	102	+ 2	14	12	·	·
	Alb bis Speyerbach	Bergzabern	181	nicht beobachtet																																				
		Landau (Pfalz)	145	0,3		·	·	·	·	·	·	·	·	·	·	21,7	0,0	7,7	2,9	0,4	3,6	·	·	·	·	0,0	·	3,2	5,7	2,7	·	·	·		48,2	86	- 8	9	7	·	·
		Germersheim	108	6,9	·	·	·	·	·	·	·	·	·	·	4,1	13,6	0,7	14,1	8,9	0,2	4,3	5,2	·	·	0,5	0,0	4,6	3,9	21,6	0,2	0,7	·	·		89,5			15	10	·	·
		Bruchsal	133	3,8	·	·	·	·	·	·	2,0	·	·	·	·	8,5	·	3,1	7,3	2,9	9,9	4,0	·	·	·	1,8	13,5	12,9	15,8	1,8	5,7	7,7	·		100,7	134	+26	15	15	·	·
	Speyerbach	Johanniskreuz	472	4,5	·	·	·	·	·	·	·	·	·	·	1,0	1,9	4,5	10,2	4,5	·	4,1	3,2	·	0,0	·	1,0	7,5	4,3	13,6	8,6	1,1	·	·		70,0	95	- 4	14	14	·	·
		Hochspeyer	260	1,1	·	·	·	·	·	·	·	·	·	·	·	8,2	4,8	1,6	3,4	·	1,5	0,2	·	·	·	0,8	2,9	3,9	12,0	4,5	2,5	·	·		47,4			13	11	·	·
		Kalmit	673	1,0	·	·	·	·	·	·	·	·	·	·	0,3	16,1	4,4	5,4	3,8	0,6	3,1	0,0	·	·	·	1,5	9,0	3,2	8,1	4,5	2,1	·	·		63,1	121	+11	14	12	·	·
		Rhodt	215	2,7	·	·	·	·	·	·	·	·	·	·	·	16,7	0,7	3,2	(4,0)	·	4,8	6,8	·	·	·	·	·	13,2	4,9	0,9	·	·	·		57,9	105	+ 3	10	8	·	·
		Speyer	98	3,2	·	·	·	·	·	·	·	·	·	·	·	9,2	1,2	13,1	18,2	0,4	3,5	1,4	·	·	0,0	·	6,7	7,2	18,2	5,3	4,9	0,2	·		92,7	145	+29	14	12	·	·
	Rh.	Wiesloch	134	0,6	·	·	·	·	·	·	·	·	·	·	·	11,7	·	0,8	6,0	0,8	2,3	0,9	0,1	·	·	0,0	3,1	6,4	13,5	2,0	13,8	·	·		62,0	84	-12	13	8	·	·
Neckar	Quelle bis Eyach	Schwenningen	710	3,7	·	·	·	·	·	·	·	·	·	·	0,0	5,9	1,8	12,0	2,3	0,2	16,9	0,5	·	·	1,6	2,0	20,0	19,1	28,3	1,7	4,9	0,9	·		121,8	128	+27	16	13	·	·
		Mariazell	715	4,3	·	·	·	·	·	·	·	·	·	·	·	23,2	0,6	22,3	2,9	1,7	13,6	·	·	·	0,1	9,5	26,0	17,1	23,3	5,8	3,4	1,5	·		155,3	181	+69	15	13	·	·
		Dreifaltigkeitsberg	987	3,0	·	·	·	·	·	·	·	·	·	·	0,0	8,5	1,6	7,5	1,7	0,0	22,6	0,0	·	·	6,0	27,0	0,9	12,5	28,4	4,4	18,4	5,2	·		147,7	154	+52	14	13	·	·
		Rottweil	618	1,8	·	·	·	·	·	·	·	·	0,0	·	·	7,5	1,8	6,8	6,3	2,8	21,5	1,5	·	·	13,4	3,8	16,1	8,0	20,0	9,5	5,0	2,8	·		128,6	143	+39	16	16	·	·
		Freudenstadt	667	4,8	·	·	·	·	·	·	0,7	·	·	·	0,3	8,8	·	16,1	7,6	3,2	12,9	·	·	·	4,0	0,2	25,7	14,5	20,0	7,3	2,1	0,6	·		128,8	108	+10	16	12	·	·
		Winzeln	650	1,6	·	·	·	·	·	·	·	·	0,5	·	0,1	12,6	0,5	9,0	0,5	6,2	7,6	·	·	·	·	9,4	37,3	19,1	25,0	7,0	1,3	1,3	·		139,0	142	+41	16	12	·	·
		Horb	393	1,3	·	·	·	·	·	·	·	·	·	·	0,3	14,3	0,1	30,4		0,4	9,5	0,0	0,0	·	·	0,1	19,8	36,8	6,9	3,9	0,2	0,6	·		124,6	160	+47	15	9	·	·
	Eyach	Burgfelden	911	7,8	·	·	·	·	·	·	·	·	·	·	0,6	17,7	1,6	7,1	5,9	·	45,4	·	·	·	2,6	14,6	1,8	21,8	4,8	10,0	5,6	9,3	·		156,6	146	+50	15	14	·	·
		Balingen	520	(3,0)	·	·	·	·	·	·	·	·	0,0	·	0,3	28,4	1,4	12,8	7,3	·	27,9	·	·	0,2	·	·	0,3	21,6	10,3	3,9	8,6	·	0,1		126,1	162	+48	14	10	·	·
		Kirchberg-Sulz ×	577	2,0	·	·	·	·	·	·	·	·	·	·	5,9	18,8	1,4	10,0	2,4	0,6	24,6	0,0	·	·	·	0,0	6,8	21,6	14,0	6,2	7,4	1,3	·		123,0			14	13	·	·
	Eyach bis Fils	Hechingen	540	0,9	·	·	·	·	·	·	·	·	·	·	6,0	36,3	1,5	8,1	5,4	·	31,8	1,2	·	·	·	5,0	3,4	31,8	11,4	6,1	1,1	·	·		150,0	157	+54	14	13	·	·
		Nebringen	456	1,4	·	·	·	·	·	·	·	·	·	·	2,6	13,3	2,0	6,4	4,5	0,4	15,4	1,0	0,3	·	·	0,8	20,8	46,8	7,1	3,6	2,7	1,1	·		130,2	161	+41	17	14	·	·
		Tübingen	395	1,8	·	·	·	·	·	·	·	·	·	·	0,5	24,3	2,1	14,0	9,1	1,3	19,1	·	·	·	·	21,1	22,6	28,9	9,9	4,8	1,6	0,2	·		161,3	197	+79	15	13	·	·
		Reutlingen	393	1,7	·	·	·	·	·	·	·	·	·	·	0,0	31,2	2,5	5,8	5,7	1,8	24,2	2,0	0,1	0,0	·	3,0	15,7	27,2	13,8	2,9	6,2	0,3	·		144,1	159	+53	16	14	·	·
		Neuffen	410	6,5	0,0	·	·	·	·	·	0,8	·	·	·	3,9	26,2	3,4	1,6	1,4	1,6	27,1	0,6	·	·	·	5,1	21,8	21,6	18,2	2,0	0,5	·	·		142,3	138	+39	16	13	·	·
		Waldenbuch	362	2,4	0,1	·	·	·	·	·	0,5	·	·	·	·	30,2	2,5	11,5	5,1	1,0	23,0	0,3	0,1	·	·	4,1	29,2	16,2	4,2	3,6	2,5	·	·		136,5	155	+48	17	13	·	·

+ Schliffkopf 1030 × Bickelsberg 665

Flußgebiet	Ort	Seehöhe m	1	2	3	4	5	6	7	8	9	10	11	12	13	14	15	16	17	18	19	20	21	22	23	24	25	26	27	28	29	30	31	Monatssumme mm	Monatssumme % d. Mittel	Abweichung v. d. Norm.	Zahl der Tage mit Niederschl. ≥0.1	Niederschl. ≥1.0	☀ ≥0.1	☒
Fils	Hohenstaufen	605	1.5	·	·	·	·	·	·	·	·	·	·	·	12.2	7.3	2.2	0.0	16.5	13.3	0.8	2.3	·	3.6	7.8	4.0	14.1	11.9	2.0	0.3	·	0.3		100.1	68	- 2	16	13	·	·
	Göppingen	320	2.6	·	·	·	·	·	·	·	·	·	·	·	11.7	7.7	1.1	0.2	3.6	25.4	0.2	0.3	·	·	6.0	7.5	29.2	9.9	1.5	1.9	·	·		108.8	113	+13	15	12	·	·
	Boll	425	4.4	·	·	·	·	·	·	·	·	·	·	·	14.8	7.5	0.9	·	4.6	19.6	·	0.2	·	·	4.1	7.0	12.1	11.9	2.2	1.6	1.3	·		92.2	89	-12	14	12	·	·
Neckar	Hohenheim	397	3.0	·	·	·	·	·	·	0.6	·	·	·	·	33.2	2.8	4.8	8.5	1.1	25.2	3.4	0.9	·	·	5.0	6.5	44.7	22.0	3.2	0.3	0.3	·		165.5	199	+83	17	13	·	·
	Stuttgart	300	0.1	·	·	·	·	·	·	·	·	·	·	·	20.6	3.6	8.2	6.2	1.6	17.1	·	4.6	·	·	0.3	24.2	54.0	27.1	2.4	0.2	0.2	·		170.4	222	+93	15	11	·	·
Rems	Lauterburg	670	9.1	·	·	·	·	·	·	4.2	·	·	·	·	4.4	3.9	6.1	5.3	0.8	28.2	·	·	·	·	13.2	·	5.5	21.6	0.7	0.2	0.9	·		104.1	95	- 6	14	10	·	·
	Gmünd-(Jugendherberge)	335	1.2	·	·	·	·	·	·	·	·	·	·	·	4.6	7.7	3.5	·	8.2	18.5	·	·	·	·	6.2	·	15.0	12.6	1.8	0.2	1.3	·		80.8	86	-13	12	11	·	·
	Schorndorf	255	0.5	·	·	·	·	·	·	0.0	·	·	·	·	33.2	4.8	1.5	2.5	3.7	28.1	0.7	0.0	·	·	14.5	4.0	29.5	12.8	2.9	3.0	0.3	·		142.0	154	+50	15	12	·	·
	Fellbach	287	0.0	·	·	·	·	·	·	0.5	·	·	·	·	28.1	4.2	4.9	13.1	8.2	13.2	·	7.8	·	·	44.3	2.6	19.8	10.5	1.7	0.3	·	·		159.2	216	+85	14	12	·	·
Murr	Murrhardt	290	0.4	·	·	·	·	·	·	·	·	·	·	·	12.4	2.5	0.3	0.3	7.5	13.5	1.4	·	·	·	2.1	6.0	26.7	15.0	2.0	0.1	0.8	·		91.0	102	+ 2	15	10	·	·
	Backnang	305	0.5	0.1	·	·	·	·	·	3.2	·	·	·	·	35.2	1.6	4.8	4.6	2.8	9.4	0.0	·	·	5.5	3.9	2.2	21.6	16.4	1.2	·	·	·		113.0	124	+22	15	13	·	·
	Großbottwar	215	0.3	·	·	·	·	·	·	·	·	·	·	·	25.6	0.7	4.0	7.6		2.6	·	·	·	·	0.1	4.5	17.9	15.8	1.6	0.4	·	·		81.1	114	+10	13	9	·	·
Enz	Kaltenbronn	862	1.3	·	·	·	·	·	·	·	·	·	·	20.0	33.6	0.1	4.0	8.2	0.0	14.8	2.5	1.6	·	0.9	2.0	11.3	43.6	36.4	4.3	9.7	3.2	0.3		197.8	145	+62	16	15	·	·
	Wildbad-Sommerbg.	726	2.9	·	·	·	·	·	·	0.0	·	·	·	9.5	20.0	0.7	8.4	7.4	0.1	13.8	0.2	0.3	·	2.5	22.9	10.3	31.5	17.4	2.7	1.2	2.2	0.1		154.1	159	+57	19	14	·	·
Enz, Nagold	Simmersfeld	726	1.5	·	·	·	·	·	·	1.3	·	·	·	2.8	16.8	·	12.2	0.9	0.0	6.8	4.6	0.6	·	·	25.6	11.5	16.0	18.8	2.6	2.0	1.1	·		115.1			16	14	·	·
	Wart	593	·	·	·	·	·	·	·	5.0	·	·	·	1.2	4.3	·	0.3	17.8	·	10.2	0.9	·	·	·	0.8	14.2	13.9	19.4	2.4	2.1	4.5	·		97.0	115	+13	14	11	·	·
	Nagold	403	0.1	·	·	·	·	·	·	·	·	·	·	3.5	14.1	·	5.4	9.7	·	15.5	·	·	·	·	0.7	14.4	60.4	7.9	5.0	6.6	0.7	·		144.0	160	+54	13	10	·	·
	Neuhengstett	534	2.0	·	·	·	·	·	·	0.2	·	·	·	7.2	17.2	3.7	15.3	7.2	·	5.4	·	·	·	·	38.3	28.4	50.0	3.4	2.8	6.1	0.0	·		187.2	229	+105	14	13	·	·
	Böblingen	432	1.2	·	·	·	·	·	·	0.2	·	·	·	·	28.2	3.5	5.4	6.1	0.6	20.5	0.2	3.8	·	0.0	0.2	20.5	39.1	15.0	1.9	3.3	1.5	·		151.2	137	+74	17	13	·	·
	Tiefenbronn	434	0.0	·	·	·	·	·	·	0.5	·	·	·	·	19.7	9.3	4.1	3.5	0.5	10.7	·	0.9	·	·	9.9	14.9	20.5	16.8	1.4	0.5	·	·		113.2	140	+32	14	10	·	·
Enz	Pforzheim	256	3.1	·	·	·	·	·	·	0.7	·	·	·	·	16.3	0.2	8.3	2.5	1.9	11.0	·	·	·	4.0	3.4	13.1	22.0	21.3	1.4	1.7	1.3	·		112.2	144	+34	16	14	·	·
	Mühlacker	228	0.7	·	·	·	·	·	·	1.2	·	·	·	0.0	13.0	0.1	8.9	3.4	1.9	11.0	·	·	·	0.5	1.4	7.3	21.3	17.9	0.9	1.8	0.0	·		91.3	127	+19	15	11	·	·
	Heimerdingen	312	0.5	·	·	·	·	·	·	0.2	·	·	·	·	11.6	8.1	8.0	4.5	0.5	12.1	0.0	1.8	·	·	2.1	12.0	26.4	21.3	2.0	0.6	1.6	0.0		113.3	135	+29	16	12	·	·
	Markgröningen	288	·	·	·	·	·	·	·	1.1	·	·	·	·	21.4	·	6.2	13.6	·	13.0	·	10.1	·	·	0.0	15.9	26.1	8.2	2.1	0.0	·	·		118.7	154	+42	11	11	·	·
Neckar	Bönnigheim	221	0.3	·	·	·	·	·	·	3.4	·	·	·	0.4	26.3	·	2.6	5.1	2.2	3.9	·	·	·	·	1.0	8.9	20.4	11.2	0.8	0.4	0.4	·		87.3	115	+11	15	10	·	·
	Heilbronn	176	0.4	0.0	·	·	·	·	·	0.0	·	·	·	0.0	26.9	0.0	0.7	5.2	4.3	2.8	·	·	·	·	0.2	5.1	22.3	13.1	0.1	0.3	1.3	0.0		83.2	116	+11	13	8	·	·
	Stetten a. H.	201	·	·	·	·	·	·	·	2.1	·	·	·	·	20.5	·	0.8	3.6	4.1	4.5	·	·	·	·	2.1	9.5	20.1	15.4	0.4	1.9	2.2	·		87.2	115	+11	13	11	·	·
Kocher	Unterkochen	500	0.0	·	·	·	·	·	·	·	·	·	·	·	9.8	5.2	0.9	1.8	2.0	32.0	3.4	·	·	6.3	0.0	0.0	23.0	15.0	0.0	·	·	·		99.4			10	9	·	·
	Abtsgmünd	389	5.7	·	·	·	·	·	·	·	·	·	·	·	0.0	2.7	7.1	·	9.6	25.5	1.1	1.2	·	9.8	8.5	0.8	40.1	9.2	1.5	·	2.1	0.2		125.1	136	+33	15	13	·	·
	Welzheim	503	0.8	·	·	·	·	·	·	·	·	·	·	·	17.2	5.5	1.1	1.3	10.5	23.3	·	5.3	·	2.6	5.0	3.9	15.3	17.7	·	3.0	0.5	·		113.0			15	13	·	·
	Wüstenrot	495	0.7	·	·	·	·	·	·	1.2	·	·	·	·	23.5	·	1.1	4.5	7.5	5.1	·	·	·	·	0.5	3.3	30.2	19.2	1.6	0.1	·	·		98.5	104	+ 3	13	10	·	·
	Hall	292	1.4	·	·	·	·	·	·	0.6	·	·	·	·	20.8	2.6	3.3	1.0	11.0	6.6	·	·	·	·	·	2.8	9.8	8.6	0.9	0.4	·	·		69.8	86	-11	13	10	·	·
	Rückertsbronn	447	2.4	·	·	·	·	·	·	0.1	·	·	·	·	33.8	1.1	1.3	·	4.0	12.0	·	·	·	·	0.1	10.2	5.4	9.4	0.7	·	·	·		80.5	100	0	12	9	·	·
	Künzelsau	220	3.6	·	·	·	·	·	·	0.9	·	·	·	·	16.1	0.7	1.9	0.9	2.0	2.7	·	·	·	·	0.1	1.6	8.6	10.2	0.8	0.5	·	·		50.6	65	-27	14	8	·	·
	Oehringen	230	·	·	·	·	·	·	·	0.0	·	·	·	·	27.0	1.2	3.0	1.7	2.7	2.7	·	·	·	·	6.5	2.6	13.4	14.7	2.5	0.2	·	·		78.2	98	- 2	12	11	·	·
Jagst	Ellwangen	440	1.7	0.5	·	·	·	·	·	0.0	·	·	·	·	5.9	2.3	9.7	0.0	9.5	18.3	14.1	·	·	·	3.7	·	11.4	6.8	1.1	0.7	1.7	0.0		87.4	94	- 6	14	12	·	·
	Gründelhardt	475	4.1	·	·	·	·	·	·	0.1	·	·	·	·	11.4	0.3	6.9	0.0	8.4	8.3	0.0	·	·	·	2.4	0.2	11.4	10.4	1.1	1.0	0.0	·		66.0	76	-21	13	10	·	·
	Schainbach	423	1.8	·	·	·	·	·	·	·	·	·	·	·	8.5	2.1	5.1	1.1	11.1	0.0	·	·	·	·	5.7	·	6.1	8.4	5.3	·	·	·		55.2	71	-23	10	10	·	·
	Langenburg	438	·	·	·	·	·	·	·	0.0	·	·	·	·	20.3	0.8	4.0	0.2	2.6	3.2	·	·	·	0.0	0.4	0.6	8.6	8.3	0.0	·	·	·		49.0	60	-32	10	6	·	·
	Dörzbach	240	0.5	·	·	·	·	·	·	0.2	·	·	·	·	34.0	5.0	0.8	1.8	1.5	1.7	·	·	·	·	2.0	0.1	12.3	5.6		1.3	·	·		66.8			13	9	·	·
	Eubigheim	325	0.0	·	·	·	·	·	·	0.1	·	·	·	·	54.3	0.0	2.1	1.2	1.7	1.2	·	·	·	0.1	0.1	0.0	58.5	8.5	4.0	1.1	0.0	·		132.9			12	9	·	·
	Möckmühl	180	1.7	·	·	·	·	·	·	·	·	·	·	·	16.5	·	1.2	11.6	1.8	3.2	·	·	·	·	·	·	1.5	37.0	11.5	1.2	·	0.4	·	87.6	127	+19	11	10	·	·
Jagst bis Elsenz	Gundelsheim	148	·	·	·	·	·	·	·	·	·	·	·	·	29.3	·	0.0	3.0	4.8	4.0	·	·	·	·	·	7.5	16.0	12.0	2.8	5.0	1.5	·		85.9	128	+19	10	10	·	·
	Rineck	344	·	·	·	·	·	·	·	·	·	·	·	·	29.3	·	2.3	·	2.0	·	·	·	·	·	·	3.0	21.5	2.1	·	·	·	·		60.2	78	-17	6	5	·	·
	Oberdielbach	491	·	·	·	·	·	·	·	·	·	·	·	·	26.2	·	2.3	·	1.8	0.9	·	·	·	·	4.4	9.8	13.7	15.0	3.5	2.2	0.8	·		80.6	92	- 7	11	9	·	·
	Itterkraftwerk	165	4.5	·	·	·	·	·	·	·	·	·	·	·	24.5	2.0	0.9	0.0	2.4	2.3	·	·	·	·	1.1	7.2	17.7	11.2	4.9	0.2	·	·		78.3	108	+ 6	12	10	·	·
	Tromm	523	9.1	·	·	·	·	·	·	·	·	·	·	·	48.9	0.0	1.4	·	0.8	2.1	9.9	·	·	·	·	4.5	14.8	15.5	11.9	1.6	·	·		120.5	126	+25	11	10	·	·

Neckar

Flußgebiet		Ort	Seehöhe m	1	2	3	4	5	6	7	8	9	10	11	12	13	14	15	16	17	18	19	20	21	22	23	24	25	26	27	28	29	30	31	Monatssumme mm	Monatssumme % d. Norm.	Abweichung v. d. Norm.	Zahl der Tage mit Niederschl. ≥0.1	Niederschl. ≥1.0	✶ ≥0.1	🌨
Neckar	Elsenz	Elsenz	239	0.4	·	·	·	·	·	·	·	·	·	·	·	7.6	·	1.3	0.1	2.7	4.3	7.6	·	·	·	5.0	6.7	11.7	11.3	0.2	1.3	·	·		60.2	82	-13	13	10	·	
		Sinsheim	155	0.0	·	·	·	·	·	·	·	·	·	·	·	17.2	·	1.1	1.2	3.5	0.3	·	·	·	·	0.9	2.1	12.9	2.1	1.5	6.2	·	·		49.0	63	-29	11	9	·	·
	Neckar	Königstuhl	561	2.7	0.0	·	·	·	·	·	·	·	·	·	·	15.9	0.4	1.9	1.5	0.7	4.1	·	·	·	·	0.0	2.0	9.3	15.3	6.3	1.7	·	·		61.8	80	-15	12	10	·	·
		Heidelberg (L. K.-Kl.)	114	3.1	·	·	·	·	·	·	·	·	·	·	·	12.5	0.4	2.2	1.0	0.2	3.4	0.0	·	·	·	0.0	6.4	6.3	17.3	4.9	2.6	·	·		60.3	70	-26	12	10	·	·
		Mannheim (M.-Schl.)	96	3.1	·	·	·	·	·	·	·	·	·	·	·	8.3	1.7	7.4	3.5	0.4	1.4	0.5	·	·	·	·	4.4	4.9	11.5	2.9	0.2	·	·		50.2	69	-23	13	10	·	·
Neckar bis Main	Rhein	~~Mutterstadt~~ +	~~100~~	1.3	·	·	·	·	·	·	·	·	·	·	·	7.9	3.0	9.5	5.7	0.4	0.8	0.2	·	·	·	0.1	4.8	2.8	14.8	7.0	0.4	·	·		58.7			14	9	·	·
		Dirmstein	105	·	·	·	·	·	·	·	·	·	·	·	3.5	8.7	1.5	7.0	9.2	·	3.8	0.6	·	·	·	0.2	15.3	2.8	16.0	1.8	0.5	·	·		70.9	173	+30	13	10	·	·
		Worms	92	3.4	·	·	·	·	·	·	·	·	·	·	0.3	9.4	0.9	8.7	6.8	·	2.4	6.6	·	·	·	0.1	5.1	4.4	13.7	0.4	1.7	·	·		63.9	97	- 2	14	10	·	·
		~~Kirchheimbolanden~~ ×	~~284~~	1.1	·	·	·	·	·	·	·	·	·	·	·	14.5	0.9	0.9	17.9	·	1.6	·	·	·	·	·	2.9	4.7	32.8	0.1	10.3	·	·		87.7	157	+32	11	8	·	·
		Mörlenbach	176	10.0	·	·	·	·	·	·	·	·	·	·	·	16.2	0.4	1.1	0.6	0.5	1.1	1.1	·	·	·	·	19.5	4.7	11.6	4.0	1.3	·	·		72.1	84	-14	13	10	·	·
		Auerbach	117	1.4	·	·	·	·	·	·	·	·	·	·	·	18.0	1.2	3.3	0.2	0.2	0.9	4.6	·	·	·	·	7.7	6.7	10.3	1.6	1.8	0.1	·		58.0	82	-13	14	10	·	·
		Gernsheim	90	1.2	·	·	·	·	·	·	·	·	·	·	·	10.0	1.0	4.2	1.2	·	0.4	6.6	·	·	·	·	4.6	9.4	6.5	0.4	4.5	·	·		50.0	86	- 8	12	10	·	·
		Neunkirchen	508	7.0	·	·	·	·	·	·	·	·	·	·	·	30.0	1.0	0.9	0.2	0.6	1.5	8.4	·	·	·	·	5.1	17.6	10.9	3.2	2.6	1.0	·		90.0	112	+10	14	11	·	·
		Darmstadt (Rosenhöhe)	180	6.6	·	·	·	·	·	·	·	·	·	·	·	25.1	0.3	0.5	0.1	·	0.7	0.1	·	·	0.1	1.9	8.9	23.4	8.6	2.0	0.4	·	·		78.7	127	+17	14	7	·	·
Main	Weißer Main	Lübnitz	520	2.1	·	·	·	·	·	·	·	·	·	2.1	·	4.5		39.3	11.2	·	·	·	·	0.0	0.0	·	·	0.8	16.0	·	·	·		76.0	96	- 3	6	3	·	·
		Berneck	388	5.0	·	·	·	·	·	·	·	·	0.1	·	·	5.5	·	35.4	1.4	0.7	0.6	·	0.1	0.0	1.9	·	2.0	3.7	13.0	0.3	·	0.1	·		75.8	96	- 3	14	8	·	·
		Marktleugast	555	1.6	·	·	·	·	·	·	·	·	0.1	0.1	·	4.0	1.0	37.2	1.6	2.8	0.6	·	·	6.5	22.8	·	1.0	34.1	8.0	0.2	·	0.1	·		120.9	144	+35	16	11	·	·
		Kulmbach	327	1.4	0.0	·	·	·	·	·	·	·	·	0.9	·	0.8	·	43.5	·	1.9	0.1	·	0.0	1.3	1.0	0.5	0.7	19.0	8.0	0.3	·	0.0	·		79.4	115	+10	13	7	·	·
	Roter Main	Creußen	420	0.4	·	·	·	·	·	·	·	·	·	0.9	0.1	4.8	·	36.7	0.0	3.1	9.7	1.6	0.0	·	0.0	0.3	·	14.1	4.7	0.2	0.0	·	·		76.6	111	+ 9	12	8	·	·
		Fleckl	760	4.5	0.0	0.0	·	·	·	·	·	·	·	3.3	·	3.0	0.0	43.5	4.3	6.1	4.2	5.9	0.0	0.0	6.7	·	0.0	12.4	12.0	1.2	·	·	0.0		107.1	129	+24	12	12	·	·
		Bayreuth	354	4.6	0.0	0.0	·	·	·	·	·	·	·	0.0	·	4.1	0.0	39.3	0.0	1.9	2.4	·	·	0.0	0.0	0.0	0.1	8.7	5.4	0.1	0.0	·	·		66.6	111	+ 7	9	7	·	·
	M.	Arnstein	460	·	·	·	·	·	·	·	·	·	·	·	·	6.0	·	22.1	0.0	2.1	0.0	·	·	·	0.0	·	·	12.0	6.5	·	10.4	·	·		59.1	83	-12	6	6	·	·
	Rodach	Rodacherbrunn	688	3.2	·	0.1	·	·	·	·	·	·	·	·	·	2.6	0.1	26.2	11.9	5.5	0.4	0.3	·	·	0.2	·	0.1	10.8	11.9	2.5	3.8	0.2	0.2		80.0	98	- 2	17	9	·	·
		~~Steinbach b. G.~~ *	~~670~~	0.7	0.0	·	·	·	·	·	·	·	·	3.9	0.5	1.6	0.1	16.7	0.1	0.8	0.2	0.6	·	·	0.4	0.0	1.5	18.9	5.2	8.4	·	0.0	0.0		59.6	90	- 6	15	7	·	·
		Rodeck	660	4.7	·	·	·	·	·	·	·	·	·	0.5	·	4.1	·	35.8	17.7	1.3	3.1	·	·	·	·	·	0.2	31.5	11.0	1.3	0.0	0.2	0.2		111.6	73	-31	13	9	·	·
		Presseck	640	0.8	·	·	·	·	·	·	·	·	0.1	·	0.2	2.1	·	38.7	0.6	0.1	·	·	·	0.5	1.4	1.7	·	39.4	6.0	0.8	·	·	0.2		92.6	120	+16	14	8	·	·
		Steinbach a. Wald	600	1.2	·	·	·	·	·	·	·	·	·	·	·	6.2	0.9	17.6	1.2	1.2	1.6	·	·	·	·	0.2	·	63.6	8.5	2.3	0.2	·	·		104.7	156	+38	12	9	·	·
		Rothenkirchen	376	0.0	·	·	·	·	·	·	·	·	·	0.0	·	2.1	·	18.2	0.4	2.1	·	0.0	·	·	·	1.8	·	61.4	7.0	7.3	·	·	·		100.3	155	+35	8	7	·	·
		Kronach	310	0.5	·	·	·	·	·	·	·	·	0.2	0.3	·	2.5	·	24.3	0.4	0.8	0.4	·	·	0.2	·	10.0	·	20.0	7.6	0.1	·	·	·		67.3	103	+ 2	13	5	·	·
		Steinach	492	1.9	·	·	·	·	·	·	·	·	·	2.1	0.0	0.7	0.5	15.1	0.0	0.4	0.5	·	·	·	·	0.0	·	9.9	2.6	2.2	0.9	0.8	·		37.6	43	-49	12	0	·	·
	Main	Vierzehnheiligen	387	0.2	·	·	·	·	·	·	0.2	·	·	·	·	9.5	0.5	20.9	0.2	0.7	1.4	·	·	·	·	·	0.5	21.5	8.6	·	3.7	·	·		67.9	98	- 3	12	6	·	·
		Zapfendorf	250	2.8	0.0	·	·	·	·	·	0.0	·	·	·	·	6.1	0.2	3.4	0.0	0.2	·	0.0	·	·	·	0.0	·	48.6	6.4	0.0	4.5	6.4	·		78.6	106	+ 5	9	7	·	·
	Itz	Steinheid	836	3.9	0.2	·	·	·	·	·	·	·	·	0.9	0.1	1.2	0.2	17.7	3.5	0.7	0.6	·	·	·	0.5	0.4	0.1	35.7	7.5	1.8	0.2	0.1	·		75.3			16	7	·	·
		Tremersdorf	380	0.5	·	·	·	·	·	·	·	·	·	·	·	7.8	0.4	13.9	·	1.2	0.8	·	·	·	0.6	3.1	0.1	34.1	5.2	3.3	0.5	·	·		71.5	110	+ 7	13	7	·	·
		Coburg	291	0.4	·	·	·	·	·	·	·	·	·	·	·	10.4	·	16.0	·	1.2	2.2	·	·	0.1	2.3	·	1.3	26.8	4.9	0.1	2.7	·	·		68.4	105	+ 3	12	9	·	·
		Roßfeld	306	1.2	·	·	·	·	·	·	·	·	·	·	·	8.3	·	13.4	1.1	0.3	0.0	·	·	·	·	0.6	0.5	27.2	5.4	0.4	2.5	·	·		60.9	103	+ 2	11	7	·	·
		Hellingen	302	2.7	·	·	·	·	·	·	·	·	·	·	·	5.0	·	8.6	·	1.1	1.1	·	·	·	1.0	1.6	·	56.5	5.5	1.0	7.0	·	·		91.1	144	+28	11	11	·	·
	M.	Specke	260	0.7	·	·	·	·	·	·	·	·	·	·	·	3.7	·	9.0	·	0.0	0.9	·	·	·	·	0.1	4.9	40.0	4.6	·	4.9	·	·		68.8	113	+ 8	9	6	·	·
	Regnitz, Rednitz	Oberdachstetten	440	0.0	·	·	·	·	·	·	·	·	·	·	·	8.1	·	3.2	0.5	5.2	5.6	·	·	·	·	10.4	0.6	14.2	6.2	·	0.8	·	·		55.8	83	-11	11	8	·	·
		Ansbach	440	0.5	0.1	·	·	·	·	·	0.1	·	·	·	·	6.3	0.0	3.4	·	10.9	4.1	6.0	1.0	·	15.0	4.4	·	3.5	4.5	0.1	0.3	0.9	0.1		61.2	85	-10	17	11	·	·
		Obererlbach	399	·	0.7	·	·	·	0.0	·	0.0	·	·	·	·	10.0	·	3.8	·	·	13.6	2.1	0.6	0.0	0.6	4.3	·	2.5	3.6	·	·	0.0	·		42.0			10	7	·	·
		Weißenburg i. B.	421	3.1	0.8	·	·	·	·	·	0.2	·	·	·	·	10.2	0.2	10.5	·	3.3	8.4	0.4	·	·	·	13.3	·	7.2	3.6	0.9	0.4	0.3	·		62.8	81	-15	15	8	·	·
		Roth b. Nürnberg	335	5.4	·	0.2	·	·	·	·	·	·	·	·	·	4.6	0.7	8.5	·	1.1	5.1	1.9	0.7	0.0	0.0	6.6	·	7.9	5.2	0.2	·	1.2	·		49.3	76	-16	14	10	·	·
		Pyrbaum	438	13.7	0.4	0.3	·	·	·	·	0.9	·	·	·		4.0	1.0	8.5	0.0	0.8	5.8	·	·	1.5	·	2.5	·	13.5	12.0	1.0	0.0	0.0	·		65.9	88	-11	13	10	·	·
		Neumarkt i. O.	423	8.0	·	0.0	·	·	·	·	·	·	·	·	·	4.8	0.5	8.4	·	0.6	1.2	·	·	·	·	8.0	·	8.2	8.0	0.0	1.3	0.7	·		49.7	62	-30	11	8	·	·
		Heilsbronn	410	0.4	·	·	·	·	·	·	·	·	·	·	·	9.9	0.1	5.4	0.0	5.0	6.0	2.8	0.0	·	·	13.4	·	2.2	3.5	0.0	0.3	0.7	·		49.7	73	-18	12	8	·	·
		Worzeldorf	339	4.4	2.2	1.1	·	·	·	·	·	·	·	·	·	2.4	·	13.2	·	2.9	3.8	2.5	0.3	0.6	0.2	9.9	·	7.1	9.9	·	0.5	0.6	·		61.6	84	-11	16	11	·	·

+ Ludwigshafen 95 × Stetten 250 * Sonneberg 640

Flußgebiet	Ort	Seehöhe m	1	2	3	4	5	6	7	8	9	10	11	12	13	14	15	16	17	18	19	20	21	22	23	24	25	26	27	28	29	30	31	Monatssumme mm	% d. Norm.	Abweichung v. d. Norm.	Zahl der Tage mit Niederschl. ≥0.1	≥1.0	≥10.0	☼	≥0.1	≥1.0
Main	Mosenberg	392	3.8	·	·	·	·	·	·	·	·	·	·	·	7.4	0.4	22.5	·	3.5	5.1	6.0	1.0	0.6	0.1	8.1	·	13.5	5.1	0.8	·	·	·		77.9	111	+ 8	14	10	·	·				
	Leupoldstein	550	0.0	·	·	·	·	·	·	·	·	·	·	·	10.0	·	22.3	·	6.8	3.8	2.8	3.9	0.3	·	1.3	·	22.4	4.9	1.3	1.1	·	·		82.4	111	+ 8	13	12	·	·				
	Haid	479	2.2	·	0.5	·	·	·	·	·	·	·	·	·	8.9	0.8	14.0	·	0.8	4.2	0.0	1.7	1.1	2.1	11.2	0.0	23.6	2.8	0.3	·	·	·		76.2	109	+ 6	14	10	·	·				
	Traunfeld	548	6.5	·	0.0	·	0.0	·	·	3.4	·	·	·	0.0	6.5	0.9	14.6	0.2	1.5	4.6	0.4	0.2	0.3	0.0	9.3	0.7	10.7	8.0	0.2	0.6	0.2	0.0		68.0			18	9	·	·				
	Hersbruck	345	3.2	·	0.0	·	·	·	·	·	·	·	·	·	5.5	1.1	27.2	0.0	3.4	1.7	0.0	1.7	2.3	1.6	23.6	·	·	16.2	0.7	0.0	0.7	0.0		88.9	114	+11	13	11	·	·				
	Krämersweiher	350	20.0	·	·	·	·	·	·	·	·	·	·	·	8.5	0.4	19.5	·	2.6	1.6	1.0	·	·	·	6.0	·	15.2	9.7	·	·	·	·		84.5	114	+10	10	9	·	·				
	Nürnberg (Flugpl.)	310	11.3	·	·	·	·	·	·	0.0	·	·	·	·	2.3	0.0	16.4	·	5.8	4.0	1.1	0.2	0.0	0.3	13.0	6.2	7.7	7.8	·	2.7	0.2	0.0		79.0	125	+16	14	11	·	·				
	Bräuersdorf	362	0.6	0.2	·	·	·	·	·	·	·	·	·	·	8.0	·	13.1	·	5.1	7.5	·	·	·	2.2	0.5	·	7.8	7.9	·	2.3	·	·		55.2	89	- 7	11	8	·	·				
	Gräfenberg	423	3.0	·	·	·	·	·	·	0.3	·	·	·	·	4.1	·	19.4	2.3	5.0	6.0	0.7	1.6	0.1	1.6	3.9	0.3	22.4	10.2	4.1	·	·	·		85.0	135	+32	16	12	·	·				
	Erlangen	281	8.9	0.3	·	·	·	·	·	·	·	·	·	·	2.0	·	23.3	·	9.1	4.6	·	0.3	·	2.6	19.9	·	5.8	8.2	·	0.0	·	·		85.0	129	+29	11	9	·	·				
	Busbach	430	·	·	·	·	·	·	·	·	·	·	·	0.0	2.6	0.2	33.4	·	4.0	2.0	·	·	0.2	1.5	0.2	·	15.0	·	·	0.1	·	·		59.2	85	-11	10	6	·	·				
	Königsfeld	448	·	·	·	·	·	·	·	3.2	·	·	·	·	8.9	·	21.1	1.1	0.7	1.5	·	·	·	7.6	0.2	·	33.3	6.5	0.5	·	·	·		84.6	118	+13	11	9	·	·				
	Trockau	530	·	·	·	·	·	·	·	·	·	·	·	0.0	4.1	1.3	33.4	0.1	2.8	8.9	3.5	·	·	2.1	0.2	·	15.4	5.5	0.9	·	·	·		78.2	103	+ 2	12	9	·	·				
	Heiligenstadt	367	0.4	·	·	·	·	·	·	0.0	·	·	·	·	5.9	0.0	19.5	·	3.2	1.3	·	·	·	7.8	1.3	·	14.3	5.6	0.4	2.1	0.0	·		61.8	69	-27	11	9	·	·				
	Eggolsheim	230	3.2	·	0.3	·	·	·	·	1.5	·	·	·	·	5.2	·	14.8	·	4.6	3.5	·	·	·	·	2.3	·	15.7	8.2	1.7	4.3	0.1	·		65.4	90	- 8	13	11	·	·				
	Windsheim	332	0.2	0.0	·	·	·	·	·	·	·	·	·	·	6.2	·	2.1	0.0	3.2	4.8	·	·	·	·	3.2	1.7	38.1	4.7	·	0.2	·	·		64.4	88	- 9	10	8	·	·				
	Neustadt a. Aisch	292	1.0	·	·	·	·	·	·	1.7	·	·	·	·	8.7	·	6.1	·	2.3	3.5	·	·	·	·	13.0	0.0	8.4	5.1	·	5.1	·	·		54.9	89	- 7	10	8	·	·				
	Marktbibart	310	3.0	·	·	·	·	·	·	·	·	·	·	·	5.2	·	1.2	·	0.3	0.2	·	·	·	6.0	18.5	·	6.5	3.8	0.2	13.2	0.1	·		58.2	87	- 9	12	8	·	·				
	Höchstadt a. Aisch	272	8.7	3.5	·	·	·	·	·	·	·	·	·	·	3.5	·	10.5	·	4.5	5.0	·	·	·	·	0.9	2.4	9.7	8.9	0.0	0.0	·	·		57.6	91	- 5	10	9	·	·				
	Ebrach	340	1.3	·	·	·	·	·	·	0.5	·	·	·	·	5.8	·	1.5	·	0.8	1.0	·	·	·	0.0	2.1	·	18.0	9.3	0.3	3.7	0.0	·		44.3	70	-19	11	8	·	·				
	Burgebrach	265	11.8	0.1	·	·	·	·	·	0.0	·	·	·	·	1.3	·	4.8	·	2.3	0.1	·	·	·	1.2	2.4	·	15.2	5.3	0.7	6.4	0.0	0.0		51.6			12	9	·	·				
	Bamberg	285	6.2	·	·	·	·	·	·	0.0	·	·	0.0	·	6.7	0.0	11.9	0.0	2.2	0.1	·	·	0.0	0.0	0.3	0.0	12.1	6.9	0.1	7.2	1.2	0.0		54.9	85	-10	11	8	·	·				
	Haßfurt a. Main	225	3.1	·	·	·	·	·	·	0.0	·	·	·	·	5.2	·	5.1	·	0.6	0.5	·	·	·	·	3.3	·	34.1	4.5	0.0	4.4	0.2	·		61.0	102	+ 1	10	7	·	·				
	Hofheim i. Ufr.	265	0.4	·	·	·	·	·	·	·	·	·	·	·	4.4	·	2.5	0.2	0.2	0.4	·	·	·	·	1.3	·	19.8	5.2	·	2.0	0.2	·		36.6	61	-23	11	6	·	·				
	Schweinfurt (El.W.)	210	4.0	·	·	·	·	·	·	·	·	·	·	·	1.9	0.1	1.0	·	·	0.7	·	·	·	·	6.3	·	26.9	7.1	·	1.4	·	·		49.4	91	- 4	9	7	·	·				
	Prüßberg	317	3.0	0.2	·	·	·	·	·	·	·	·	·	·	5.6	·	1.1	0.3	0.7	0.4	·	·	·	·	1.1	·	22.4	7.8	0.2	2.2	0.8	·		45.8	64	-26	13	7	·	·				
	Kitzingen	190	0.3	·	·	·	·	·	·	·	·	·	·	·	2.9	·	1.5	·	0.9	1.0	·	·	0.0	0.5	0.7	0.0	19.1	3.9	2.9	1.2	·	·		34.9	53	-25	11	7	·	·				
	Giebelstadt	300	1.6	·	·	·	·	·	·	·	·	·	·	·	7.7	0.2	2.6	0.1	0.5	0.7	·	·	0.0	0.0	0.0	0.0	36.1	3.9	0.1	0.1	0.0	·		53.6	85	- 9	11	5	·	·				
	Würzbg. (Phys. Inst.)	175	1.1	·	·	·	·	·	·	0.3	·	·	·	·	2.1	·	1.8	·	0.6	1.4	·	·	·	·	9.1	2.6	15.1	5.8	0.6	·	·	·		40.5	69	-18	11	8	·	·				
	Bergtheim	267	1.5	·	·	·	·	·	·	·	·	·	·	·	1.2	·	0.0	·	2.0	1.0	·	·	·	·	22.9	·	35.2	3.9	0.5	·	·	·		68.2	114	+ 8	8	7	·	·				
	Unterleinach	230	2.1	·	·	·	·	·	·	·	·	·	·	·	7.0	0.1	0.2	·	1.9	1.4	0.0	·	·	·	1.9	·	26.7	4.4	1.4	0.0	0.1	·		47.2			11	8	·	·				
	Hundsbach	200	2.8	·	·	·	·	·	·	·	·	·	·	·	1.0	·	1.9	·	0.2	2.7	·	·	·	·	1.5	·	20.1	2.5	1.6	·	·	·		34.3	58	-25	9	8	·	·				
	Königshofen i. Gr.	278	0.0	0.0	·	·	·	·	·	·	·	·	·	·	2.8	·	5.8	·	0.1	0.9	·	·	·	·	8.1	0.9	38.2	6.6	1.6	4.3	·	·		69.3	133	+17	10	7	·	·				
	Römhild	300	1.4	·	·	·	·	·	·	·	·	·	·	·	12.3	·	10.0	3.4	0.4	0.9	·	·	·	1.2	1.2	2.4	32.7	6.7	3.7	6.3	·	·		82.6	140	+24	13	11	·	·				
	Frankenheim	754	·	·	·	·	·	·	·	·	·	·	·	·	15.2	·	4.0	8.1	2.6	5.4	·	·	·	·	15.8	3.4	22.6	10.5	5.9	3.4	·	·		97.2	112	+10	11	11	·	·				
	Fladungen	415	0.0	·	·	·	·	·	·	·	·	·	·	·	4.6	0.5	5.8	0.0	5.3	·	·	·	·	·	10.2	7.5	20.2	3.4	3.6	5.5	·	·		66.6	93	- 5	10	9	·	·				
	Simonshof	307	·	·	·	·	·	·	·	·	·	·	·	·	3.1	0.4	6.0	1.5	1.6	·	·	·	·	·	5.9	5.4	32.3	6.5	1.7	1.2	·	·		65.6	114	+ 8	12	10	·	·				
	Rhönhaus	736	8.2	0.0	·	·	·	·	·	·	·	·	·	·	4.3	0.2	7.6	2.1	1.9	0.4	·	·	·	·	·	10.3	42.4	10.0	5.1	6.0	·	·		98.5	121	+19	12	10	·	·				
	Oberlauringen	315	3.5	·	·	·	·	·	·	·	·	·	·	4.0	4.1	·	2.9	·	·	0.5	·	·	·	·	6.3	0.0	47.0	5.8	2.4	0.6	·	·		77.1			10	8	·	·				
	Kissingen, Bad	198	0.4	·	·	·	·	·	·	·	·	·	·	·	4.4	·	3.3	·	0.6	0.7	·	·	·	·	1.8	15.2	21.6	3.9	3.2	3.4	·	·		58.5	96	- 2	10	8	·	·				
	Geroda	450	2.4	·	·	·	·	·	·	·	·	·	·	1.2	1.5	·	5.1	·	·	1.7	·	·	·	·	0.3	·	43.3	7.1	3.2	·	·	·		65.8	96	- 4	9	8	·	·				
	Neuwirtshaus	420	3.3	0.0	·	·	·	·	·	·	·	·	·	·	7.8	1.7	3.5	·	·	1.8	·	·	·	·	1.9	0.0	13.7	3.7	1.6	·	·	·		39.0	53	-34	9	9	·	·				
Fränk. Saale, Sinn	Kreuzberg i. Rhön	930	10.5	·	·	·	·	·	·	·	·	·	·	·	4.1	0.1	7.4	0.5	1.5	1.3	·	·	·	·	0.1	4.0	48.0	7.7	3.9	0.0	0.0	0.0		89.1	107	+ 6	12	9	·	·				
	Brückenau	314	2.7	0.2	·	·	·	·	·	·	·	·	·	·	20.1	0.4	6.1	·	·	·	·	·	·	·	·	7.0	40.0	6.5	5.2	·	·	·		88.2	140	+25	9	7	·	·				
	Altengronau	224	5.6	·	·	·	·	·	·	·	·	·	·	·	27.5	·	8.5	·	·	4.0	·	·	·	·	·	4.1	25.0	7.6	5.6	·	·	·		87.9	142	+26	8	8	·	·				
	Mittelsinn	204	5.4	·	·	·	·	·	·	·	·	0.2	·	0.2	18.3	·	6.0	·	1.3	1.4	·	·	·	·	0.5	3.0	27.1	5.9	2.8	0.7	·	·		66.8	104	+ 3	13	9	·	·				
	Rieneck	184	4.1	·	·	·	·	·	·	·	·	·	·	·	20.4	0.4	4.6	·	·	1.3	·	·	·	·	2.5	·	23.7	2.5	1.6	·	·	·		61.1	94	- 4	9	8	·	·				

Flußgebiet		Ort	Seehöhe m	1	2	3	4	5	6	7	8	9	10	11	12	13	14	15	16	17	18	19	20	21	22	23	24	25	26	27	28	29	30	31	Monatssumme mm	% d. Norm.	Abweichung v. d. Norm.	Zahl der Tage mit Niederschl. ≥0,1	≥1,0	≥10,0	≥0,1	≥25,0
Main	Main	Heigenbrücken	268	9,2	·	·	·	·	·	·	·	·	·	·	·	17,0	·	2,5	0,8	2,0	1,3	·	·	·	·	14,2	23,0	15,0	6,7	3,5	1,3	·	·		96,5	148	+32	12	11	·	
		Rechtenbach	338	·	·	·	·	·	·	·	·	·	0,2	·	·	16,8	1,7	4,2	0,9	0,2	·	·	·	·	·	5,4	24,6	7,3	4,3	2,4	0,3	·	·		68,3	100	0	12	8	·	
		~~Rohrbrunn (Str. A.)~~ +	~~456~~	3,1	·	·	·	·	·	·	·	·	·	·	·	19,1	0,2	1,1	0,8	2,3	0,9	4,1	·	·	·	12,8	25,6	18,1	9,6	1,2	·	·	·		98,9			13	10	·	
	Tauber	Rothenburg o. T.	425	0,6	·	·	·	·	·	·	0,6	·	·	·	·	7,2	·	5,1	·	6,1	4,6	·	·	·	·	0,6	3,2	9,2	3,8	0,3	·	0,6	·		41,9	62	-26	12	7	·	
		Spielbach	451	2,0	·	·	·	·	·	·	0,3	·	·	·	·	7,7	·	4,6	·	0,8	4,9	·	·	·	·	·	·	13,3	3,2	0,8	·	·	·		37,6	52	-34	9	6	·	
		Uffenheim	339	1,2	·	·	·	·	·	·	0,0	·	·	·	·	4,0	·	3,8	·	0,6	0,6	·	·	·	·	·	0,0	32,8	5,0	·	0,2	0,7	·		48,9	84	- 9	9	5	·	
		Mergentheim (Stadt)	217	0,0	·	·	·	·	·	·	·	·	·	·	·	21,5	1,7	2,2	1,9	0,8	0,4	·	·	·	·	·	1,2	37,2	28,8	12,1	1,2	·	·		109,0	163	+42	11	9	·	
		Gerlachsheim	188	2,6	·	·	·	·	·	·	·	·	·	·	·	9,7	0,3	3,0	0,3	1,6	1,1	·	·	·	·	·	·	12,1	4,0	0,2	·	·	·		34,9	53	-31	10	7	·	
		Pülfringen	354	0,4	·	·	·	·	·	·	·	·	·	·	·	13,7	·	3,2	1,0	1,3	0,9	·	·	·	·	·	·	12,4	7,3	0,7	0,3	·	·		41,2	64	-23	10	6	·	
		Wertheim	140	4,5	·	·	·	·	·	·	·	·	·	·	·	10,0	0,0	1,2	0,2	0,5	1,5	1,7	·	·	·	19,5	0,3	29,3	4,8	2,6	·	·	·		76,1	127	+16	12	9	·	
	Tauber bis Kinzig	Buchen	350	3,8	·	·	·	·	·	·	·	·	·	·	·	21,6	·	1,1	1,4	2,3	0,6	·	·	·	·	4,7	0,9	16,2	7,8	1,8	3,1	·	·		65,3	93	- 5	12	10	·	
		Schneeberg	169	·	·	·	·	·	·	·	·	·	·	·	·	27,3	·	·	0,3	3,1	1,2	1,1	·	·	·	2,9	1,0	17,0	6,6	1,2	0,2	·	·		61,9	88	- 8	11	9	·	
		Vielbrunn	411	1,7	·	·	·	·	·	·	·	·	·	·	·	27,2	·	0,4	·	1,5	2,5	·	·	·	·	1,4	1,7	12,3	7,0	1,7	0,6	·	·		58,0	81	-14	11	9	·	
		Beerfelden	441	3,7	0,0	·	0,0	·	·	·	·	·	·	·	·	19,6	0,2	0,3	0,2	1,4	1,8	0,1	·	·	·	15,6	2,8	19,5	9,2	1,6	0,9	0,1	·		77,0	83	-16	15	9	·	
		Hummetroth	326	3,2	·	·	·	·	·	·	·	·	·	·	·	29,5	·	0,2	0,0	2,0	1,2	4,5	·	·	·	·	3,2	26,5	5,7	1,7	2,8	·	·		80,5	126	+17	11	10	·	
		Hessenthal	311	5,5	·	·	·	·	·	·	·	·	·	·	·	16,4	0,0	1,1	0,6	1,7	0,5	3,6	·	·	·	11,9	23,8	20,6	7,5	0,7	·	·	·		93,9	119	+15	12	9	·	
		Himmelsthal	150	1,0	·	·	·	·	·	·	·	·	·	·	·	21,2	·	0,1	0,8	3,0	1,9	1,1	·	·	·	34,8	2,4	11,8	7,5	2,4	·	·	·		88,0	144	+27	12	10	·	
		Groß Umstadt	158	1,8	·	·	·	·	·	·	·	·	·	·	·	30,8	0,4	0,2	0,2	0,8	0,5	·	·	·	·	·	7,5	9,4	5,8	1,0	3,2	·	·		61,4	89	- 8	11	7	·	
	Kinzig	Schlüchtern	208	8,6	·	·	·	·	·	·	·	·	·	·	·	22,6	·	4,3	3,1	·	·	·	·	·	·	1,1	6,2	29,1	3,7	6,6	·	·	·		85,3	127	+18	9	9	·	
		Fischborn	343	4,9	0,3	·	·	·	·	·	·	·	·	·	·	28,0	·	8,3	2,2	·	1,0	·	·	·	·	44,2	4,8	17,7	8,5	8,9	0,5	·	·		129,3	190	+61	12	10	·	
		Biebergrund	319	5,4	·	·	·	·	·	·	·	·	0,0	·	·	13,6	·	6,8	0,4	·	2,2	·	·	·	·	7,3	12,4	32,8	3,4	4,3	0,2	·	·		88,8	131	+21	11	9	·	
		Gelnhausen	170	10,1	·	·	·	·	·	·	·	·	1,1	·	·	21,8	·	2,9	6,0	0,3	2,2	·	·	·	·	6,1	15,0	34,2	4,4	2,9	3,5	·	·		110,5	144	+34	13	12	·	
		Niederrodenbach	125	2,5	·	·	·	·	·	·	·	·	·	·	·	13,3	·	1,1	1,8	·	2,5	·	·	·	·	12,5	8,0	18,6	4,4	1,1	3,0	·	·		68,8	113	+ 8	11	11	·	
	Main	Oberroden	143	·	·	·	·	·	·	·	·	·	·	·	·	19,4	·	0,1	·	0,1	0,7	·	·	·	·	3,6	1,4	10,2	6,8	·	·	·	·		42,3	74	-15	8	5	·	
		Frankf./M.(Feldbgst.)	103	0,1	·	·	·	·	·	·	·	·	·	·	·	13,1	1,0	0,3	0,3	0,2	0,4	·	·	·	0,1	0,1	6,2	13,3	4,7	3,3	2,4	·	·		45,5	80	-11	14	7	·	
	Nidda	Hoherodskopf	767	9,2	0,3	·	·	·	·	·	·	·	·	·	·	16,8	0,3	8,2	0,9	0,8	0,7	·	·	·	·	5,2	6,6	7,1	30,6	2,1	2,0	·	·		90,8			14	9	·	
		Schotten	274	7,7	·	·	·	·	·	·	·	·	·	·	·	12,6	0,7	4,7	3,2	·	·	·	·	·	·	14,4	4,2	14,8	10,3	2,2	2,8	·	·		77,6	101	+ 1	11	10	·	
		Salzhausen, Bad	148	4,9	·	·	·	·	·	·	·	·	·	·	·	14,9	·	2,1	5,5	·	1,5	·	·	·	·	26,2	3,0	23,1	5,6	2,9	9,5	·	·		99,2	146	+31	11	11	·	
	Nidda, Wetter	Grünberg	276	6,5	·	·	·	·	·	·	·	·	·	·	·	23,5	·	3,3	6,1	·	·	·	·	·	·	·	3,0	12,8	1,8	8,0	·	·	·		65,0	100	0	8	8	·	
		Lich	175	28,5	·	·	·	·	·	·	·	·	·	·	·	16,7	0,6	0,3	8,7	·	0,8	·	·	·	·	·	10,8	13,0	2,3	3,7	10,2	·	·		95,6	154	+34	11	8	·	
		Anspach	330	·	·	·	·	·	·	·	·	·	·	·	·	16,9	0,7	0,7	·	·	·	·	·	·	·	·	3,0	22,0	7,9	6,0	3,1	·	·		60,3	91	- 6	8	6	·	
		Nauheim, Bad	145	1,9	·	·	·	·	·	·	·	·	·	·	·	13,2	0,4	4,6	5,2	0,5	1,1	·	·	·	·	0,0	2,3	18,5	4,4	2,4	3,4	·	·		57,9	103	+ 2	12	10	·	
	Nidda, Nidder da	Herchenhain	646	7,0	0,3	·	·	·	·	·	·	·	·	·	·	30,4	1,2	8,3	0,9	0,2	0,7		·	·	·	6,3	1,2	27,8	10,6	4,9	0,9	·	·		100,7	123	+19	14	9	·	
		Büdingen	135	7,6	·	0,4	·	·	·	·	·	·	1,8	·	·	15,1	·	3,7	1,8	·	0,4	·	·	·	0,4	·	39,0	36,9	6,7	7,8		·	·		121,6	190	+58	12	9	·	
	M.	Kl. Feldberg	826	1,3	·	·	·	·	·	·	0,0	·	·	·	·	20,0	4,8	1,1	1,9	0,0	1,8	·	·	·	·	0,3	3,7	8,6	8,6	2,2	4,0	·	·		58,3	71	-24	12	11	·	
		Eppstein	185	1,2	·	·	·	·	·	·	·	·	·	·	·	13,9	·	5,6	0,9	·	·	·	·	·	·	7,8	7,5	13,3	13,0	3,9	0,3	·	·		67,4	110	+ 6	10	8	·	
Main bis Nahe	M. Rhein	Mainz-Weisenau	110	8,4	·	·	·	·	·	·	·	·	·	·	·	5,6	1,9	6,5	2,6	·	0,6	·	·	·	·	0,2	5,1	10,5	12,8	2,0	2,4	·	·		58,6	101	+ 1	12	10	·	
		Wiesbaden(Südfrdh.)	139	13,4	·	·	·	·	·	·	0,0	·	·	·	·	8,4	2,2	3,0	6,0	·	0,5	·	·	·	·	16,5	0,4	10,2	14,3	1,9	1,4	·	·		78,2	122	+14	12	10	·	
	Selz	Wörrstadt	230	4,3	·	·	·	·	·	·	·	·	·	·	·	8,5	3,4	4,6	5,0	·	0,3	·	·	·	·	9,7	0,9	10,0	18,3	·	0,8	·	·		65,8	117	+10	11	8	·	
		Alzey	199	3,3	·	·	·	·	·	·	·	·	·	·	·	12,7	0,9	7,2	8,2	·	·	·	·	·	·	2,3	1,4	12,1	14,6	·	3,4	·	·		66,1	116	+ 9	10	9	·	
		Ober Olm	214	3,8	·	·	·	·	·	·	·	·	·	·	·	6,0	2,7	8,9	5,9	·	·	·	·	·	·	2,6	0,9	14,0	11,3	0,0	0,9	·	·		57,0	104	+ 2	10	8	·	
	R.	Geisenheim	96	6,6	0,0	0,0	0,0	0,0	0,0	·	·	·	·	0,0	·	11,1	4,1	5,2	4,1	·	0,5	·	·	·	·	4,7	0,0	5,4	12,2	1,6	2,7	0,0	·		58,2	108	+ 4	11	10	·	
Nahe	Quelle bis Glan	Nohfelden	362	4,8	·	·	·	·	·	·	·	·	·	·	·	16,3	·	·	6,5	·	0,2	·	·	·	·	·	0,6	1,5	10,7	3,8	0,7	·	·		47,1	75	-16	9	6	·	
		Freisen	465	nicht beobachtet																																				
		Birkenfeld	410	6,9	·	·	·	·	·	·	·	·	·	·	·	11,4	1,0	·	4,5	0,0	0,2	·	·	·	·	5,2	1,0	1,6	11,2	1,1	·	·	·		44,1	68	-21	10	9	·	
		Baumholder	440	4,1	·	·	·	·	·	·	·	·	·	·	·	8,3	0,9	·	3,2	·	0,8	·	·	·	·	14,0	3,0	14,9	9,5	0,9	6,2	·	·		65,8	104	+ 2	11	8	·	
		Hüttgeswasen	660	5,0	·	·	·	·	·	·	·	·	·	·	2,1	4,8	2,6	·	(0,5)	·	(0,7)	·	·	·	·	·	2,1	1,3	14,7	·	·	·	·		36,8	46	-43	9	8	·	

+ Echterspfahl 489

Flußgebiet		Ort	See-höhe m	1	2	3	4	5	6	7	8	9	10	11	12	13	14	15	16	17	18	19	20	21	22	23	24	25	26	27	28	29	30	31	Monatssumme mm	Monatssumme % d. Norm.	Abweichung v. d. Norm.	Zahl der Tage mit Niederschl. ≥ 0.1 mm	Niederschl. ≥ 1.0 mm	✳ ≥ 0.1 mm	⊠
Nahe	Quelle bis Glan	Bruchweiler	545	10.3	·	·	·	·	·	·	·	·	·	·	·	18.6	·	·	3.8	·	1.3	·	·	·	·	0.0	4.6	1.8	16.5	3.2	3.3	·	·		63.4	99	- 1	9	9	·	
		Brauschied	383	4.2	·	·	·	·	·	·	·	·	·	·	0.1	8.5	2.1	·	1.9	·	0.6	·	·	·	·	1.3	2.9	1.1	15.2	1.3	0.5	·	·		39.7	48	-43	12	9	·	·
		Rhaunen	330	14.6	·	·	·	·	·	·	·	·	·	·	·	11.9	0.5	·	3.1	·	·	·	·	·	·	3.4	4.6	0.6	19.1	1.9	0.2	·	·		59.9	95	- 3	10	7	·	·
		Kirn	190	8.5		·	·	·	·	·	·	·	·	·	·	5.5	·	·	3.5	·	0.3	·	·	·	·	4.7	4.0	7.5	9.1	1.9	0.2	0.0	·		45.2	82	-10	10	8	·	·
		Neuerkirch	350	2.4	·	·	·	·	·	·	·	·	·	·	·	4.0	1.5	·	1.4	·	0.9	·	·	·	·	6.2	4.4	2.0	18.3	0.5	4.0	0.2	·		45.8	67	-22	12	9	·	·
	Glan	Hauptstuhl	240	4.0	·	·	·	·	·	·	·	·	·	·	·	4.0	3.2	0.1	6.3	·	1.2	·	·	·	·	1.3	1.7	1.0	12.7	4.0	·	·	·		39.5	66	-20	11	10	·	·
		Grumbach	270	2.6	·	·	·	·	·	·	·	·	·	·	4.0	19.1	2.6	0.0	1.3	·	·	·	·	·	·	0.1	·	3.6	13.5	·	2.6	·	·		49.4			9	9	·	·
		Kaiserslautern	230	0.4	·	·	·	·	·	·	·	·	·	·	·	11.2	0.5	0.5	4.0	·	0.9	0.0	·	·	·	0.5	1.9	4.1	9.2	5.8	2.7	·	·		41.7	73	-15	12	7	·	·
		Wolfstein	200	4.9	·	·	·	·	·	·	·	·	·	·	5.6	9.6	0.5	1.2	2.5	·	1.5	·	·	·	0.0	10.3	0.0	3.9	5.2	0.4	3.1	·	·		48.7	86	- 8	12	10	·	·
		Hundsbach	370	9.0	·	0.1	·	·	·	·	·	·	·	·	0.0	10.5	0.7	0.0	1.6	·	0.7	·	·	·	·	1.6	·	16.0	23.5	2.3	1.7	·	·		67.7	115	+ 9	11	8	·	·
	N. Alsenz	Duchroth	240	2.8	·	·	·	·	·	·	·	·	·	·	0.2	6.2	2.9	·	8.9	·	0.9	0.4	·	·	·	4.4	·	8.0	8.7	1.3	0.1	·	·		46.8	88	- 6	12	8	·	·
	Alsenz	Langmeil	226	2.8	·	·	·	·	·	·	·	·	·	·	1.2	32.2	0.0	1.9	4.5	·	1.8	·	·	·	·	0.8	·	3.7	17.8	2.6	0.0	·	·		69.3	131	+16	10	9	·	·
		Alsenz	146	4.6	·	·	·	·	·	·	·	·	·	·	·	5.8	2.7	4.1	8.1	·	0.5	·	·	·	·	3.3	·	3.6	13.5	1.5	5.3	·	·		53.0	102	+ 1	11	10	·	·
	Nahe	Kreuznach, Bad	136	1.6	·	·	·	·	·	·	·	·	·	·	·	8.8	0.7	1.7	12.8	·	0.9	·	·	·	·	5.1	·	5.0	24.0	0.9	0.2	·	·		61.7	116	+ 9	11	7	·	·
		~~Reichenbacherhof~~ +	458	1.5	·	·	·	·	·	·	·	·	·	·	4.3	13.4	·	·	·	·	·	·	·	·	·	23.0	0.2	29.1	28.4	1.4	0.4		·		101.7	179	+45	9	7		·
		Rupertsecken	480	5.0	·	·	·	·	·	·	·	·	·	·	·	11.5	1.5	3.0	·	·	1.4	·	·	·	·	6.8	·	2.8	18.7	0.5	1.4	·	·		47.6	78	-13	9	8	·	·
Nahe bis Lahn	Rhein	Kammerforst	460	6.1	·	·	·	·	·	·	·	·	·	·	·	8.4	2.1	0.9	4.8	·	2.5	·	·	·	·	4.3	1.2	7.1	12.8	10.3	2.4	0.5	·		63.4	102	+ 1	13	11	·	·
		Steeg	110	3.5	·	·	·	·	·	·	·	·	·	·	4.3	7.1	0.9	·	8.7	·	2.7	·	·	·		3.7	2.5	16.8	12.7	1.2	3.7	·	·		67.8	123	+13	12	11	·	·
		St. Goarshausen	85	5.2	·	·	·	·	·	·	·	·	·	·	·	16.5	·	0.0	6.0	·	4.2	·	·	·	·	3.2	5.9	3.4	14.4	1.6	6.5	·	·		63.9	121	+11	10	10		·
Lahn	Lahn	Feudingen	410	1.4	·	·	·	·	·	·	·	·	·	·	·	4.0	6.4	·	16.2	·	·	·	·	·	·	3.6	2.7	24.1	6.9	12.4	3.4	·	·		78.1	95	- 4	10	10	·	·
		Quotshausen	338	4.5	0.0	·	·	·	·	·	·	·	·	·	·	8.0	·	4.1	15.4	·	·	·	·	·	·	2.7	0.9	21.1	3.8	7.0	2.6	·	·		70.1	117	+10	10	9		·
		Amönau	224	3.3	·	·	·	·	·	·	·	·	·	·	·	18.5	0.3	4.4	19.5	·	0.3	·	·	·	·	3.0	5.3	26.8	8.2	7.4	7.7	·	·		104.7	184	+48	12	10	·	·
	Ohm	Homberg a.d.O.	266	8.2	·	·	·	·	·	·	·	·	·	·	·	14.0	0.0	4.0	6.1	·	0.3	·	·	·	·	0.0	1.3	18.1	3.4	2.5	26.0	·	·		83.9	152	+29	10	9	·	·
		Kirchhain	200	1.4	0.0	·	·	·	·	·	·	·	·	·	·	21.5	0.3	2.7	12.2	·	·	·	·	·	·	2.4	2.0	34.1	5.6	2.9	12.5	·	·		97.6	178	+43	11	10	·	·
		Rosenthal	302	·	·	·	·	·	·	·	·	·	·	·	·	9.7	·	6.1	11.8	·	·	·	·	·	·	1.8	3.1	53.3	6.5	9.2	17.3	·	·		118.8	195	+58	9	9	·	·
	Ohm bis Dill	Marburg (Phys. Inst.)	234	2.9	·	·	·	·	·	·	·	·	·	·	·	13.7	1.9	2.7	10.0	0.0	0.0	·	·	·	·	1.3	14.4	16.7	7.3	3.1	12.3	·	·		86.3	146	+27	11	11	·	·
		Gießen (Liebigshöhe)	187	8.5	·	·	·	·	·	·	·	·	·	1.1	·	12.5	0.8	1.6	6.9	·	0.3	·	·	·	·	3.1	11.1	7.5	1.9	0.9	1.7	·	·		57.9	97	- 2	13	10	·	·
		Niederkleen	208	2.6	·	·	·	·	·	·	·	·	·	·	·	10.2	3.2	2.3	6.1	0.8	·	·	·	·	19.0	6.5	20.3	5.3	1.2	0.2	2.2	·	·		79.9	129	+18	13	11	·	·
	Dill	Dillbrecht	352	4.1	0.2	·	·	·	·	·	·	·	·	·	·	6.1	1.8	3.3	11.3	·	·	·	·	·	·	8.7	7.1	16.1	7.5	3.8	0.1	·	·		70.1	100	0	12	10	·	·
		Dillenburg	227	6.4	3.2	·	·	·	·	·	·	·	·	·	·	3.8	·	10.6	4.8	·	·	·	·	·	·	5.6	3.2	21.7	10.5	6.8	2.0	·	·		78.6	127	+17	11	11	·	·
		Erda	300	3.9	·	·	·	·	·	·	·	·	·	·	·	8.2	1.7	5.5	13.5	·	0.9	·	·	·	·	6.5	7.5	18.0	6.9	3.1	2.1	·	·		77.8	139	+22	12	11	·	·
		Greifenstein	415	1.3	·	·	·	·	·	·	·	·	·	·	·	9.7	1.4	2.5	10.0	·	0.3	·	·	·	·	1.1	25.6	4.5	2.7	3.0	·	·	·		62.1	98	- 1	11	10	·	·
	Dill bis Aar	Weilburg	225	0.3	·	·	·	·	·	·	·	·	·	·	·	12.3	7.2	0.6	10.6	·	0.0	·	·	·	·	0.8	11.3	3.4	12.4	6.4	0.2	·	·		65.5	101	+ 1	11	7	·	·
		Gemünden	258	1.0	·	·	·	·	·	·	·	·	·	·	·	11.9	3.1	1.2	5.2	·	0.4	·	·	·	·	0.7	0.6	6.0	12.8	4.5	3.3	·	·		50.7	76	-16	12	9	·	·
		Limburg	110	·	·	·	·	·	·	·	·	·	·	·	·	4.0	6.7	·	7.6	·	·	·	·	·	·	·	47.0	2.3	12.5	·	·	·	·		80.1	138	+22	6	6		·
		Westerburg	410	·	·	·	·	·	·	·	·	·	·	·	·	6.1	1.7	3.7	8.0	·	1.0	·	·	·	·	13.5	14.6	4.1	22.5	2.0	6.3	·	·		83.5	125	+17	11	11	·	·
	Aar	Schwalbach, Bad	318	7.8	0.2	·	·	·	·	·	·	·	·	·	5.0	4.8	1.5	0.5	8.1	·	0.8	·	·	·	·	0.4	28.9	8.5	12.7	2.5	0.5	·	·		82.2	114	+10	14	9	·	·
		Panrod	340	3.5	·	·	·	·	·	·	·	·	·		2.3	4.6	0.5	·	8.6	·	1.6	·	·	·	·	·	0.7	4.5	20.1	·	0.3	·	·		46.7	75	-14	10	7	·	·
	Lahn	Holzhausen a.d.H.	492	12.2	·	·	·	·	·	·	·	·	·	·	2.0	5.0	1.5	·	6.5	·	1.5	·	·	·	·	1.1	·	2.3	24.5	5.5	3.0	·	·		65.1	96	- 2	11	11	·	·
		Montabaur	252	3.1	·	·	·	·	·	·	·	·	·	·	·	2.8	4.0	2.2	7.5	·	0.4	·	·	·	·	24.4	37.0	0.5	17.1	1.5	2.5	·	·		103.0	147	+33	12	10	·	·
		Ems, Bad	83	12.4	·	·	·	·	·	·	·	·	·	·	·	3.6	9.4	·	5.3	·	1.4	·	·	·	·	15.4	16.1	0.8	26.1	2.6	4.3	·	·		97.4	130	+22	11	10	·	·
R.	R.	Koblenz	65	14.0	·	·	·	·	·	·	·	·	·	·	·	4.2	5.4	·	3.2	·	1.4	·	·	·	·	9.8	11.6	1.5	16.0	2.0	7.3	·	·		76.4	116	+10	11	11	·	·
Mosel	Mosel	Perl	230	nicht beobachtet																																			
		Wincheringen	236	nicht beobachtet																																			
	Sauer	Winterspelt	500	2.8	·	·	·	·	·	·	·	·	0.0	2.8	2.3	16.7	2.0	·	·	·	·	·	·	·	17.6	0.8	·	20.4	5.8	9.3	0.4	·	·		90.9	136	+24	11	9	·	·
		Daleiden	480	nicht beobachtet																																			
		Schneifelforsthaus	657	2.0	·	·	·	·	·	·	·	·	·	·	7.6	32.0	0.9	·	·	·	·	·	·	·	·	6.0	0.5	14.7	5.9	9.7	1.5	·	·		80.8	100	0	10	8	·	·

+ Spabrücken 390

Flußgebiet		Ort	Seehöhe m	1	2	3	4	5	6	7	8	9	10	11	12	13	14	15	16	17	18	19	20	21	22	23	24	25	26	27	28	29	30	31	Monatssumme mm	Monatssumme % d. Norm.	Abweichung v. d. Norm.	Zahl der Tage mit Niederschl. ≥0.1	Niederschl. ≥1.0	☀ ≥0.1	☒
Mosel	Sauer	Prüm	475	3,4	·	·	·	·	·	·	·	·	·	0,2	1,3	20,6	3,3	·	·	·	·	·	·	·	·	13,3	1,3	13,4	7,5	4,5	2,5	·	·		71,3	100	0	11	10	·	·
		Ringhuscheid	470	4,4	·	·	·	·	·	·	·	·	·	·	2,4	15,5	7,1	·	·	·	·	·	·	·	·	3,2	·	6,8	21,1	8,3	·	·	·		68,8	89	- 8	8	8	·	·
		Holsthum	205	1,3	·	·	·	·	·	·	·	·	·	·	2,2	7,3	4,8	·	·	·	·	·	·	·	2,1	1,5	1,2	·	17,3	4,5	0,4	·	·		42,6	69	-19	10	9	·	·
	Saar, Blies	Fürth	285	4,1	·	·	·	·	·	·	·	·	·	·	·	15,2	·	·	10,3	·	·	·	·	·	·	3,2	·	1,8	21,7	5,8	1,4	·	·		63,5			8	8	·	·
		Trippstadt	425	·	·	·	·	·	·	·	·	·	·	·	·	9,3	·	4,1	·	12,3	·	·	·	·	·	·	·	11,8	2,7	·	12,3	·	·		52,5	81	-12	6	6	·	·
		Zweibrücken	227	nicht beobachtet																																				
		Pirmasens (Stadtgärt.)	350	0,2	·	·	·	·	·	·	·	·	·	·	0,4	7,5	·	0,5	5,0	·	2,0	·	·	·	1,5	1,1	·	1,5	17,9	0,9	1,6	·	·		40,1	57	-20	12	8	·	·
		Hornbach	230	nicht beobachtet																																				
	Saar	Spieser-Mühlenthal	240	4,9	·	·	·	·	·	·	·	·	·	·	4,5	9,5	2,1	0,2	1,8	·	1,3	·	·	·	·	12,4	0,4	4,9	18,0	1,8	3,2	·	·		65,0	96	- 3	13	11	·	·
		Saarbrücken (Fl.)	189	nicht beobachtet																																				
		Heusweiler	230	11,9	·	·	·	·	·	·	·	·	·	·	·	22,8	·	·	·	13,0	1,0	·	·	·	·	0,6	·	7,5	14,8	·	1,9	·	·		73,5	115	+10	8	7	·	·
		Lauterbach	220	nicht beobachtet																																				
		Saarlautern	190	nicht beobachtet																																				
		Hermeskeil	525	7,8	·	·	·	·	·	·	·	·	·	·	1,8	18,5	0,5	·	1,8	0,2	0,9	·	·	·	·	·	2,7	1,4	23,5	1,7	1,0	·	·		61,8	84	-12	12	9	·	·
		Losheim (Bez. Trier)	300	23,8	·	·	·	·	·	·	·	·	·	·	1,5	15,5	0,6	·	·	0,8	0,7	·	·	·	0,1	·	0,4	1,0	26,3	1,9	2,9	·	·		75,5	109	+ 7	12	7	·	·
		Marpingen	280	7,3	·	·	·	·	·	·	·	·	·	·	4,2	45,2	·	·	3,1	0,7	1,0	·	·	·	·	0,0	1,0	0,8	11,1	3,0	3,3	·	·		80,7	119	+13	11	9		·
		Kerprichhemmersdf.	220	nicht beobachtet																																				
		Merzig	190	10,3	0,0	0,0	0,0	·	·	·	·	0,0	·	·	9,1	8,0	0,0	·	·	0,5	1,0	·	·	·	·	·	6,8	9,7	6,5	1,2	1,9	0,0	0,0		55,0	90	- 6	10	9	·	·
		Oberemmel	210	12,5	·	·	·	·	·	·	·	·	·	·	·	14,6	0,3	·	·	·	0,6	·	·	·	0,9	2,5	9,1	11,8	9,5	3,8	1,5	·	·		67,1			11	8	·	·
	Saar bis Mündung	Trier (Egbertstr.)	146	12,7	·	·	·	·	·	·	·	·	·	·	1,0	15,1	·	·	·	·	0,1	·	·	·	0,3	0,0	6,9	0,6	12,1	3,0	0,4	·	·		52,2	79	-14	10	6	·	·
		Newel	365	16,4	·	·	·	·	·	·	·	·	·	·	·	13,6	1,4	·	·	·	·	·	·	·	1,6	0,2	3,6	0,7	12,6	7,6	0,1	·	·		57,8	92	- 5	10	7	·	·
		Schillingen	515	·	·	·	·	·	·	·	·	·	·	·	·	14,5	6,3		·	·	8,3	·	·	·	·	8,5	10,4	8,5	9,4	1,7	1,4	·	·		69,0	92	- 6	9	9	·	·
		Gerolstein	378	(5,7)	·	·	·	·	·	·	·	·	·	0,7	11,7	25,6	1,0	·	·	·	·	·	·	·	·	21,1	2,0	·	5,9	6,8	0,9	·	·		81,4	127	+17	10	8	·	·
		Wilsecker	335	7,5	·	·	·	·	·	·	·	·	·	·	20,1	17,9	3,9	·	·	·	·	·	·	·	·	32,5	1,8	3,6	·	3,9	1,4	·	·		92,8	141	+27	9	9	·	·
		Meisburg	480	3,9	·	·	·	·	·	·	·	·	·	·	3,9	23,6	2,7	·	·	·	·	·	·	·	1,3	24,5	2,1	0,1	5,2	9,9	·	·	·		77,2	121	+13	10	9	·	·
		Klüsserath	122	(11,1)	·	·	·	·	·	·	·	·	·	·	·	13,5	·	·	·	0,0	·	·	·	·	·	0,0	·	1,1	10,5	8,0	·	·	·		44,2	68	-21	5	5	·	·
		Gornhausen	485	6,4	·	·	·	·	·	·	·	·	·	·	8,0	31,5	2,7	·	2,8	·	·	0,2	·	·	·	1,6	1,7	·	13,0	4,0	2,3	·	·		74,0	97	- 2	11	10	·	·
		Altburg	535	2,3	·	·	·	·	·	·	·	·	·	2,1	4,2	10,3	2,9	·	1,0	·	0,3	·	·	·	0,9	15,1	4,5	0,0	1,4	7,2	0,5	·	·		52,7	79	-14	13	10	·	·
		Bernkastel-Cues	120	7,4	·	·	·	·	·	·	·	·	·	·	3,6	19,2	4,8	·	1,9	·	0,2	·	·	·	·	6,4	2,0	·	5,3	5,0	0,6	·	·		56,4	82	-13	11	9		·
		Hontheim	390	6,1	·	·	·	·	·	·	·	·	·	·	2,0	14,4	1,8	·	·	·	·	·	·	·	·	·	·	·	5,4	7,8	·	·	·		37,5	61	-24	6	6	·	·
		Blankenrath	397	2,9	·	·	·	·	·	·	·	·	·	·	2,2	36,7	2,6	·	1,6		0,4		·	·	1,8	12,3	2,6	·	6,3	3,8	2,8	·	·		73,1	101	+ 1	12	11	·	·
		Düngenheim	460	11,1	·	·	·	·	·	·	·	·	·	2,5	0,2	11,1	0,3	0,0	0,4	·	0,3	·	·	1,7	9,5	4,7	0,2	5,5	15,5	3,9	4,1	·	·		71,0	111	+ 7	15	10	·	·
		Treis a. d. Mosel	96	8,6	·	·	·	·	·	·	·	·	·	·	·	12,5	2,5	·	·	·	1,1	·	·	·	·	18,5	0,8	·	18,0	2,3	2,9	·	·		67,2	118	+10	9	8	·	·
		Münstermaifeld	270	11,1	·	·	·	·	·	·	·	·	·	·	·	12,1	2,0	·	·	·	2,1	·	·	·	·	18,0	11,5	0,1	9,5	0,2	19,5	·	·		86,1	154	+30	10	8	·	·
		Lingerhahn	480	7,2	·	·	·	·	·	·	·	·	·	·	·	5,7	2,5	·	1,6	·	0,4	·	·	·	·	23,2	3,7	3,2	15,1	1,9	4,7	·	·		69,2	95	- 4	11	10	·	·
Mosel bis Ruhr	Rhein	Selters	260	3,8	·	0,0	·	·	·	·	·	·	·	·	·	2,5	4,1	5,6	9,6	·	1,2	·	·	·	0,0	7,0	23,1	2,2	27,7	5,5	4,0	0,1	·		96,4	136	+25	13	12	·	
		Niedermendig	216	9,0	·	·	·	·	·	·	·	·	·	0,0	8,9	12,2	4,0	·	·	·	·	·	·	·	·	30,5	5,2	·	6,8	4,2	·	·	·		80,8	137	+23	8	8	·	·
		Neuwied	65	11,4	·	·	·	·	·	·	·	·	·	·	1,2	11,4	2,3	·	1,5	·	0,3		·	·	·	3,6	8,5	·	16,9	2,2	4,8	·	·		64,6	104	+ 3	11	10	·	·
	Wied	Hachenburg	360	2,8	2,4	·	·	·	·	·	·	·	·	·	·	5,2	5,3	·	11,2	·	·	·	·	·	·	7,8	6,2	·	35,6	3,6	0,2	·	·		80,3	106	+ 4	10	9	·	·
		Altenkirchen	220	1,2	0,7	·	·	·	·	·	·	·	·	·	·	3,4	3,2	·	7,0	·	·	·	·	·	·	9,0	2,1	·	22,8	14,3	·	·	·		63,7	86	-10	9	8	·	·
		Harschbach	284	6,4	·	·	·	·	·	·	·	·	·	·	·	3,7	2,9	·	9,3	·	·	·	·	·	·	5,4	3,3	2,0	17,3	6,5	2,2	·	·		59,0	79	-16	10	10	·	·
		Asbach	264	6,3	·	·	·	·	·	·	·	·	·	·	·	·	12,3	0,3	15,7	·	·	·	·	·	·	3,7	4,1	32,7	17,9	24,4	0,8	·			118,2	156	+42	10	8	·	·
		Scheuerchen	260	17,6	·	·	·	·	·	·	·	·	·	·	·	9,9	6,7	·	6,7	·	·	·	·	·	·	11,5	1,3	·	25,3	5,5	6,8	·	·		91,3	117	+13	9	9	·	·
	R.	Rheinbrohl	55	9,5	·	·	·	·	·	·	·	·	·	·	0,0	16,4	6,4	·	1,1	·	·	·	·	·	0,0	23,2	1,5	0,8	15,1	2,7	3,4	·	·		80,1	131	+19	10	9	·	·
	Ahr	Ahrhütte	400	4,8	·	·	·	·	·	·	·	·	·	13,2	6,6	18,8	3,8	·	·	·	·	·	·	·	·	18,9	0,3	11,3	5,2	6,3	·	·	·		89,2			10	9	·	·
		Dreis	475	2,6	·	·	·	·	·	·	·	·	·	0,2	7,2	11,8	3,7	·	0,7	·	·	·	·	·	4,6	17,9	1,1	·	2,5	5,9	7,7	·	·		65,9	90	- 7	12	10	·	·
		Aremberg	540	15,5	·	·	·	·	·	·	·	·	·	12,1	6,9	20,2	5,7	·	·	·	1,5	·	·	·	0,3	16,1	0,1	10,7	7,2	5,3	2,4	·	·		104,0	176	+45	13	11	·	·

Flußgebiet		Ort	See-höhe m	1	2	3	4	5	6	7	8	9	10	11	12	13	14	15	16	17	18	19	20	21	22	23	24	25	26	27	28	29	30	31	Monatssumme mm	% d. Norm.	Abweichung v. d. Norm.	Zahl der Tage mit Niederschl. ≥0.1	≥1.0	☀ ≥0.1	☒
Mosel bis Ruhr	Ahr	Nürburg	621	12.5	·	·	·	·	·	·	·	·	·	4.3	6.4	20.6	6.8	·	0.6	·	·	·	·	·	0.3	26.0	0.3	·	8.7	6.0	0.5	·	·	93.0			12	8	·	·
		Adenau	302	9.0	·	·	·	·	·	·	·	·	·	3.2	2.8	16.6	6.5	·	·	·	·	·	·	·	1.3	23.1	·	1.5	6.2	5.3	3.3	·	·	78.8	125	+16	11	11	·	·
		Kesseling	240	29.6	·	·	·	·	·	·	·	·	·	·	1.2	15.7	8.1	·	·	·	0.1	·	·	·	·	21.4	0.7	0.8	11.2	4.0	5.6	·	·	98.4			11	8	·	·
		Houverath	348	2.5	·	·	·	·	·	·	·	·	·	·	2.1	21.1	6.0	·	·	·	·	·	·	·	0.1	9.3	0.2	2.7	7.6	1.2	7.2	·	·	60.0			11	9	·	·
		Ahrweiler-Land	110	15.0	·	·	·	·	·	·	·	·	·	·	1.2	17.7	6.8	·	0.6	·	0.7	·	·	·	·	28.9	0.5	23.8	12.3	3.5	4.0	·	·	115.0	202	+58	12	9	·	·
	R.	Bonn	60	1.2	·	·	·	·	0.3	·	·	·	·	·	·	17.0	6.1	·	1.2	·	1.7	·	·	·	·	18.1	0.7	1.7	12.9	4.4	0.4	·	·	65.4	102	+ 1	11	9	·	·
	Sieg	Hohenroth	635	12.1	·	·	0.6	·	·	·	·	·	·	·	·	9.1	9.0	·	10.4	4.2	·	·	·	·	·	3.1	11.2	19.0	31.4	3.1	·	·	·	113.2	106	+ 6	11	10	·	·
		Hilchenbach	355	2.1	0.1	0.0	·	·	·	·	·	·	·	·	·	5.0	4.5	3.2	14.7	0.2	·	·	·	·	·	3.5	2.1	3.5	19.0	5.2	4.1	0.1	·	67.3	77	-20	14	11	·	·
		Eichen	302	2.6	·	·	·	·	·	·	·	·	·	·	·	5.9	3.3	4.0	7.4	·	·	·	·	·	·	2.3	1.0	10.0	10.3	6.6	1.5	·	·	54.9	69	-25	11	11	·	·
		Siegen (Kläranlage)	295	15.6	·	·	·	·	·	·	·	·	·	·	·	4.7	3.1	2.1	11.3	·	·	·	·	·	0.1	2.2	1.3	7.9	13.2	13.1	0.6	·	·	75.2	102	+ 1	12	10	·	·
		Kirchen	195	0.7	·	·	·	·	·	·	·	·	·	·	·	5.8	4.5	0.1	11.5	·	·	·	·	·	·	4.2	3.3	11.2	35.4	9.2	0.1	·	·	86.0	110	+ 8	11	8	·	·
		Burbach	360	9.0	·	·	·	·	·	·	·	·	·	·	·	8.7	2.8	1.8	11.5	·	·	·	·	·	2.0	5.6	6.0	17.1	16.5	6.0	0.1	·	·	87.1	110	+ 8	12	11	·	·
		Morsbach	210	1.2	·	·	·	·	·	·	·	·	·	·	·	13.0	4.6	0.9	10.0	·	·	·	·	·	·	7.5	1.6	5.6	27.4	5.5	0.2	·	·	77.5	101	+ 1	11	9	·	·
		Salzburg	612	·	·	·	·	·	·	·	·	·	·	·	·	9.5	3.0	1.3	10.1	·	·	·	·	·	·	13.2	15.2	7.4	34.2	7.9	0.7	·	·	102.5	124	+20	10	9	·	·
		Rossel	120	4.9	·	·	·	·	·	·	·	·	·	·	·	6.2	3.9	·	12.7	·	·	·	·	·	0.1	8.5	0.5	5.6	20.4	5.1	1.0	·	·	68.9	92	- 6	11	9	·	·
		Blankenberg	170	5.1	0.0	·	·	·	·	·	·	·	·	·	·	17.6	5.5	·	5.9	·	·	·	·	·	0.6	6.4	0.3	0.2	19.8	4.5	2.8	0.0	·	68.7	94	- 4	11	8	·	·
		Siegburg	61	0.4	·	·	·	·	·	·	·	·	·	·	·	17.0	9.2	·	4.3	·	0.0	·	·	·	·	6.2	·	2.7	35.3	0.9	1.7	·	·	77.7	113	+ 9	9	7	·	·
	Sieg, Agger	Bergneustadt	240	5.1	·	·	·	·	·	·	·	·	·	·	·	9.1	6.9	·	16.0	·	·	·	·	·	·	2.8	0.5	9.3	28.3	9.8	1.3	·	·	89.1	106	+ 5	10	9	·	·
		Rodt-Müllenbach	410	1.2	·	·	·	·	·	·	·	·	·	·	·	7.6	6.5	0.0	18.2	·	·	·	·	·	·	4.5	0.7	2.2	59.3	10.6	0.2	·	·	111.0	119	+18	10	8	·	·
		Hülsenbusch	308	1.8	·	·	·	·	·	·	·	·	·	·	·	5.4	4.3	·	15.9	·	·	·	·	·	·	3.0	0.6	2.8	12.5	9.5	1.5	·	·	57.3	64	-33	10	9	·	
		Loope	118	6.6	·	·	·	·	·	·	·	·	·	·	·	4.6	5.0	·	11.3	·	·	·	·	·	·	4.8	0.6	4.2	23.5	5.3	1.4	·	·	67.3	87	-10	10	9	·	·
		Seelscheid	213	5.8	·	·	·	·	·	·	·	·	·	·	·	17.5	7.5	·	7.6	·	·	·	·	·	·	5.2	·	8.0	15.7	2.4	13.1	·	·	82.8	100	0	9	9	·	·
		Unterkotten	160	5.6	·	·	·	·	·	·	·	·	·	·	·	8.5	5.3	·	12.3	·	·	·	·	·	·	1.4	0.6	1.6	16.0	6.1	2.3	·	·	59.7	68	-28	10	9	·	·
	Sieg bis Wupper	Brühl	63	2.7	·	·	·	·	·	·	·	·	·	·	·	13.8	8.4	·	0.7	·	0.0	·	·	·	·	20.4	14.5	5.6	5.4	1.9	1.6	·	·	75.0	121	+13	10	9	·	·
		Wahn	50	0.4	·	·	·	·	·	·	·	·	·	·	·	20.6	10.5	·	2.5	·	0.1	·	·	·	·	5.5	6.7	16.4	48.6	2.7	5.1	·	·	112.1	183	+54	11	9	·	·
		Köln (Flughafen)	49	0.4	0.0	·	·	·	·	·	·	·	·	·	·	16.4	10.3	·	0.6	·	·	·	·	·	·	2.4	14.5	2.2	9.7	6.9	4.0	·	·	67.4	103	+ 2	10	8	·	
		Leverkusen	44	4.6	·	·	·	·	·	·	·	·	·	·	·	17.0	10.3	·	1.9	·	·	·	·	·	·	1.6	9.1	4.4	9.4	5.8	4.0	·	·	68.1	120	+11	10	10	·	·
	Wupper	Kreuzberg	373	2.6	·	·	·	·	·	·	·	·	·	·	·	5.0	5.2	·	28.2	·	·		·	·	·	·	2.7	1.5	32.1	26.0	0.0	·	·	103.3	112	+11	8	8	·	·
		Kleineichen	270	4.7	·	·	·	·	·	·	·	·	·	·	·	7.8	5.2	·	15.4	0.3	·	·	·	·	·	2.0	0.2	4.5	13.6	17.1	1.8	·	·	72.6	80	-18	11	9	·	·
		Schwelm	210	7.6	·	·	·	·	·	·	·	·	·	·	·	4.8	6.4	·	29.8	0.0	·	·	·	0.0	·	0.4	0.9	·	20.3	8.8	1.6	·	·	80.8	95	- 4	9	7	·	·
		Wichlinghausen Wichlinghauser Platz 335	161	1.3	·	·	·	·	·	·	·	·	·	·	·	10.5	10.1	·	19.2	·	·	·	·	·	·	0.1	1.5	2.8	22.5	14.6	3.4	·	·	86.0	94	- 6	10	9	·	·
		Solingen (Schützenstr.)	252	3.9	0.0	·	·	·	·	·	·	·	·	·	·	9.0	10.8	·	15.7	0.1	·	·	·	·	·	0.4	1.5	6.0	16.1	15.1	5.6	·	·	84.2	98	- 2	11	9	·	·
		Wermelskirchen	310	5.6	·	·	·	·	·	·	·	·	·	·	·	15.6	12.6	·	7.3	·	·	·	·	·	·	0.8	0.5	8.7	4.6	2.4	18.2	·	·	76.3	80	-19	10	8	·	·
	Erft	Münstereifel	290	14.6	·	·	·	·	·	·	·	·	·	·	·	17.2	10.6	·	·	·	·	·	·	·	·	16.2	1.2	8.2	6.3	11.4	16.5	·	·	102.2	183	+46	9	9	·	·
		Euskirchen	170	11.9	·	·	·	·	·	·	·	·	·	·	·	34.4	9.0	·	·	·	0.1	·	·	·	·	7.1	1.8	5.5	9.5	2.1	3.0	·	·	84.4	136	+22	10	9	·	·
		Rheinbach	174	5.5	·	·	·	·	·	·	·	·	·	·	2.0	20.5	10.5	·	·	·	·	·	·	·	·	12.5	1.0	7.4	7.3	3.8	4.0	·	·	74.5	118	+12	10	10	·	·
		Metternich	125	13.7	·	·	·	·	·	·	·	·	·	·	·	18.7	8.4	·	0.0	·	0.2	·	·	·	·	24.8	3.3	8.6	6.3	1.4	·	·	·	96.4	139	+24	9	8	·	·
		Hergarten	337	(13.9)	·	·	·	·	·	·	·	·	·	·	5.8	28.3	8.3	·	·	·	·	·	·	·	·	11.8	0.3	·	9.9	3.9	5.2	·	·	87.4	132	+21	9	8	·	·
		Erp	127	6.4	·	·	·	·	·	·	·	·	·	·	·	19.3	7.5	·	·	·	·	·	·	·	·	16.3	·	5.8	4.6	2.0	1.3	·	·	63.2	94	- 4	8	8	·	·
		Oberbolheim	103	1.5	·	·	·	·	·	·	·	·	·	·	·	15.3	4.1	·	·	·	·	·	·	·	·	5.1	19.6	5.0	3.2	4.4	5.3	·	·	63.8	95	- 3	9	9	·	·
	Rhein	Benninghof	130	6.5	·	·	·	·	·	·	·	·	·	·	·	11.3	9.9	·	14.8	·	·	·	·	·	·	·	3.5	8.3	36.8	13.2	5.0	·	·	109.3	136	+29	9	9	·	·
		Düsseldorf-Gerresh.	67	5.4	·	·	·	·	·	·	·	·	·	·	·	22.1	7.1	·	3.0	·	·	·	·	·	·	·	3.1	10.8	16.3	6.4	7.2	·	·	81.4	123	+15	9	9	·	·
		Krefeld	38	1.5	0.1	·	·	·	·	·	·	·	·	·	·	8.4	9.3	0.1	·	·	·	·	·	·	·	·	1.0	·	7.4	9.7	2.1	·	·	39.6	65	-21	9	7	·	
		Duisburg (Bot.Gart.)	39	5.6	0.0	·	·	·	·	·	·	·	·	·	·	10.5	10.3	0.6	6.4	·	·	·	·	·	·	·	3.0	0.6	3.6	3.4	2.3	·	·	46.3	70	-20	10	8	·	·
Quelle bis Möhne Ruhr		Brunskappel	410	3.6	·	·	·	·	·	·	·	·	·	·	0.9	14.7	0.6	2.6	19.2	0.0	·	·	·	·	·	2.7	3.6	0.3	50.2	3.3	1.3	·	·	103.0	120	+17	12	9	·	·
		Bigge	329	4.2	·	·	·	·	·	·	·	·	·	·	·	12.8	0.5	3.2	18.3	0.8	0.1	·	·	·	·	7.5	6.8	1.7	23.3	2.8	·	·	·	77.8	91	- 9	11	8	·	·
		Enste	300	8.6	·	·	·	·	·	·	·	·	·	·	·	11.5	1.6	8.3	14.5	·	·	·	·	·	·	·	1.2	30.5	32.3	3.5	2.3	·	·	114.3	136	+30	10	10	·	·

Flußgebiet		Ort	See-höhe m	1	2	3	4	5	6	7	8	9	10	11	12	13	14	15	16	17	18	19	20	21	22	23	24	25	26	27	28	29	30	31	Monatssumme mm	Monatssumme % d. Mittel	Abweichung v. d. Norm.	Zahl der Tage mit Niederschl. ≥ 0.1	≥ 1.0	≥ 5.0	☒
Ruhr	Quelle bis Möhne	Eslohe	325	5.5	·	·	·	·	·	·	·	·	·	·	0.0	0.4	5.7	2.6	19.4	·	·	·	·	·	·	0.1	0.4	22.6	25.5	6.3	1.9	·	·	90.4	116	+12	11	8	·	·
		Arnsberg +	~~189~~	8.2	·	·	·	·	·	·	·	·	·	·	·	16.5	2.6	4.8	24.8	·	·	·	·	·	·	·	4.9	8.0	8.4	2.8	2.1	·	·	83.1	111	+ 8	10	10	·	·
		Allendorf	310	6.8	·	·	·	·	·	·	·	·	·	·	·	12.3	2.3	2.2	23.7	·	·	·	·	·	·	0.4	0.7	12.8	29.0	6.5	3.1	·	·	99.8	128	+22	11	9	·	·
		~~Langscheid~~ ×	~~335~~	(8.5)	·	·	·	·	·	·	·	·	·	·	·	14.5	2.4	3.2	26.2	·	·	·	·	·	·	·	10.3	16.5	17.1	3.8	0.9	·	·	103.4	131	+24	10	9	·	·
	Möhne	Brilon	450	8.6	0.2	·	·	·	·	·	·	·	·	·	·	6.0	0.8	3.5	15.6	1.1	·	·	·	·	·	1.4	0.6	4.7	17.5	2.0	0.7	·	·	62.7	75	-21	13	9	·	·
		Warstein	295	2.3	·	·	·	·	·	·	·	·	·	·	0.0	14.1	0.9	1.7	17.0	·	·	·	·	·	0.0	0.5	0.8	·	14.0	5.3	·	·	·	56.6	78	-16	9	6	·	·
		Möhnetalsperre	185	6.2	·	·	·	·	·	·	·	·	·	·	0.8	21.8	2.0	1.5	24.9	·	·	·	·	0.2	·	·	4.0	8.1	27.4	2.3	2.6	·	·	101.8	132	+25	12	10	·	·
	Ruhr	Neuenrade	324	9.9	·	·	·	·	·	·	·	·	·	·	·	18.7	3.7	1.7	28.3	0.1	·	·	·	·	·	0.1	0.7	0.3	27.5	6.6	0.1	·	·	97.7	122	+18	12	7	·	·
		Langschede	116	4.6	0.4	·	·	·	·	·	·	·	·	·	·	16.2	4.5	·	34.3	·	·	·	·	·	·	·	·	4.0	12.2	1.2	1.9	·	·	79.3	115	+10	9	8	·	·
		Iserlohn	288	13.1	·	·	·	·	·	·	·	·	·	·	·	12.3	3.6	0.6	34.6	·	·	·	·	0.1	·	·	0.5	1.4	11.4	5.8	2.4	0.1	·	85.9	107	+ 6	12	8	·	·
	Lenne	Kahler Asten	840	4.4	0.1	·	·	·	·	·	·	·	·	·	·	23.0	2.5	3.2	17.7	0.0	·	·	·	·	·	8.4	2.3	5.2	26.8	4.9	6.1	·	·	104.6	98	- 2	12	11	·	·
		Fleckenberg	352	6.2	·	·	·	·	·	·	·	·	·	·	·	5.1	3.7	1.7	23.7	·	·	·	·	·	·	1.0	2.2	10.7	15.5	5.5	7.1	·	·	82.4	107	+ 5	11	11	·	·
		Altenhundem	305	3.3	·	·	·	·	·	·	·	·	·	·	·	5.5	2.0	4.3	17.7	0.1	·	·	·	·	·	0.8	1.3	26.0	19.7	·	4.5	·	·	81.9	109	+ 7	10	8	·	·
		Olpe	346	6.6	·	·	·	·	·	·	·	·	·	·	·	19.7	2.8	4.4	5.3	·	·	·	·	·	·	0.8	10.4	11.4	13.8	7.8	·	·	·	89.2	106	+ 5	10	9	·	·
		Pütthof	440	4.3	·	·	·	·	·	·	·	·	·	·	·	7.2	0.4	2.3	11.2	0.0	·	·	·	·	·	0.7	0.4	5.2	30.0	11.3	0.0	·	·	73.0	89	- 9	10	7	·	·
		Attendorn	250	8.6	·	·	·	·	·	·	·	·	·	·	·	16.8	1.9	1.7	21.4	·	·	·	·	·	·	2.1	0.9	3.5	26.0	6.3	2.4	·	·	91.6	122	+17	11	10	·	·
		Serkenrode	350	8.6	·	·	·	·	·	·	·	·	·	·	0.1	6.7	3.7	2.4	23.3	0.1	·	·	·	·	·	·	0.1	16.8	27.8	7.4	6.7	·	·	103.7	130	+24	12	9	·	·
		Herscheid	438	4.4	·	·	·	·	·	·	·	·	·	·	·	12.5	2.1	3.2	22.5	·	·	·	·	·	·	0.4	0.2	8.0	36.9	12.1	1.4	·	·	103.7	125	+21	11	9	·	·
		Lüdenscheid	447	3.9	0.0	·	·	·	·	·	·	·	·	·	·	2.1	14.0	1.6	26.7	·	·	·	·	·	·	2.6	1.8	35.2	40.5	15.8	0.0	·	·	145.2	158	+53	10	10	·	·
	Volme	Meinerzhagen	408	1.7	·	·	·	·	·	·	·	·	·	·	·	22.3	4.9	1.8	16.2	·	·	·	·	·	·	2.0	0.3	3.2	28.1	16.4	0.0	·	·	95.1	112	+10	10	9	·	·
		Priorei	170	0.2	·	·	·	0.3	0.2	·	·	·	·	0.2	·	9.2	0.8	3.4	24.5	3.4	1.0	·	·	·	·	1.4	·	8.2	28.7	8.9	1.3	·	·	91.7			15	10	·	·
		Halver	422	Beobachtungen fehlen																																				
		Ennepetalsperre	273	5.0	·	·	·	·	·	·	·	·	·	·	·	10.0	7.5	·	30.7	·	·	·	·	·	·	1.9	·	0.7	33.0	12.5	0.6	·	·	101.9	116	+14	9	7	·	·
	Ruhr	Wengern	90	1.2	·	·	·	·	·	·	·	·	·	·	·	8.1	6.1	·	28.0	·	·	·	·	·	·	·	0.0	8.3	33.0	1.6	3.9	·	·	90.2	119	+14	8	8	·	·
		Langenberg	115	1.1	·	·	·	·	·	·	·	·	·	·	·	7.8	6.5	·	11.9	·	·	·	·	·	·	3.5	·	18.1	26.0	7.0	3.0	·	·	84.9	99	- 1	9	9	·	·
		Essen-Mülh. (Flugh.)	120	2.5	·	·	·	·	·	·	·	·	·	·	·	8.7	5.3	0.3	12.7	·	·	·	·	·	·	·	2.0	7.2	19.0	2.8	9.7	·	·	70.2	96	- 3	9	8	·	·
Ruhr bis Lippe	Emscher	Dortmund-Brünninghs.	110	2.0	·	·	·	·	·	·	·	·	·	·	·	5.4	4.6	0.0	39.7	·	·	·	·	0.0	0.0	0.6	0.0	1.9	13.0	2.0	0.0	·	·	69.2	96	- 3	8	7	·	·
		Recklinghausen	101	1.3	·	·	·	·	·	·	·	·	·	·	·	6.2	7.1	·	16.9	·	·	·	·	·	·	0.0	0.6	19.4	15.1	4.2	1.7	·	·	72.5	98	- 1	9	8	·	·
		Bochum (Bergschule)	83	1.9	0.0	·	·	·	·	·	·	·	·	·	·	10.7	5.3	·	25.5	·	·	·	·	·	·	0.7	0.5	4.4	31.3	4.7	5.0	·	·	90.0	123	+17	10	8	·	·
	R. L.	Dinslaken-Hiesfeld	30	2.2	·	·	·	·	·	·	·	·	·	·	·	8.2	10.5	1.2	8.0	·	·	·	·	·	·	·	7.4	·	·	4.6	27.5	·	·	69.6	104	+ 3	8	8	·	·
Lippe	L.	Paderborn	137	2.3	·	·	·	·	·	·	·	·	·	·	0.0	3.8	0.4	3.9	10.3	0.0	·	·	0.0	·	·	11.4	·	10.6	13.6	2.0	0.3	·	0.0	58.6	79	-15	10	8	·	·
	Alme	Wewelsburg	215	4.2	·	·	·	·	·	·	·	·	·	·	·	4.2	1.3	3.0	11.7	0.6	·	·	·	·	0.0	1.7	11.2	·	19.4	0.6	3.1	·	·	61.0	84	-12	11	9	·	·
		Fürstenberg	352	3.2	·	·	·	·	·	·	·	·	·	·	2.0	5.0	0.3	3.0	9.6	·	·	·	·	·	·	1.0	5.6	·	15.0	0.5	2.2	·	·	47.4			11	9	·	·
		Blankenrode	382	0.0	·	·	·	·	·	·	0.1	·	·	·	·	3.6	0.2	4.2	(11.9)	0.1	·	·	·	·	·	0.2	1.4	·	11.4	4.2	1.6	·	·	38.9	53	-35	11	7	·	·
		Dörenhagen	268	4.8	·	·	·	·	·	·	·	·	·	·	·	6.5	1.2	2.5	13.5	·	·	3.6	·	·	·	·	15.2	·	33.9	0.4	0.5	·	·	82.1	107	+ 5	10	8	·	·
	Lippe	Lippstadt	79	4.7	·	0.0	·	·	·	·	·	·	·	·	·	4.7	1.2	2.8	13.2	0.0	·	·	·	·	·	0.3	3.8	4.9	18.4	7.6	4.7	·	·	66.3	100	0	11	10	·	·
		Effeln	280	5.9	·	·	·	·	·	·	·	·	·	·	·	14.5	1.5	3.0	12.9	0.3	·	·	·	·	·	0.3	0.2	2.1	10.5	0.4	3.5	·	·	55.1	75	-18	12	8	·	·
		Hovestadt	70	6.8	·	·	·	·	·	·	·	·	·	·	·	9.8	·	5.3	12.9	·	·	·	·	·	·	·	1.8	5.4	8.5	4.3	0.7	·	·	55.5	87	- 8	9	8	·	·
	Ahse	Werl	94	7.2	·	·	·	·	·	·	·	·	·	·	0.0	5.0	2.5	0.8	30.5	·	·	·	·	0.0	·	0.1	0.0	0.0	15.1	4.2	8.7	·	·	74.1	118	+11	9	7	·	·
		Hamm	63	8.1	·	·	·	·	·	·	·	·	·	·	·	5.0	5.0	·	27.5	·	·	·	·	·	·	1.0	·	5.0	11.3	9.0	6.0	·	·	77.9	113	+ 9	9	9	·	·
	Lippe	Kappenberg	100	7.9	·	·	·	·	·	·	·	·	·	·	·	40.4	5.3	·	28.4	·	·	·	·	·	·	26.4	0.8	·	30.3	12.5	9.2	·	·	161.2	218	+87	9	8	·	·
		Lüdinghausen	58	3.7	·	·	·	·	·	·	·	·	·	·	·	14.1	7.6	·	18.6	0.1	·	·	·	·	·	1.1	1.3	19.8	14.6	3.3	0.1	·	·	84.3	130	+19	11	9	·	·
		Dülmen	67	(8.2)	·	·	·	·	·	·	·	·	·	·	·	17.8	2.5	·	13.3	·	·	·	·	·	·	(24.7)	·	(8.9)	(8.5)	2.7	·	·	·	86.6	135	+23	8	8	·	·
		Hervest-Dorsten	34	0.5	·	·	·	·	·	·	·	·	·	·	·	4.4	4.5	2.0	21.0	·	·	·	·	·	·	·	0.0	·	2.3	5.0	3.2	·	·	42.9	62	-26	8	7	·	·
Lippe bis Grenze	Rhein	Wesel	24	4.3	·	·	·	·	·	·	·	·	·	·	·	8.5	4.2	2.4	4.7	·	·	·	·	·	·	1.5	·	·	4.1	3.2	14.3	·	·	47.2	70	-20	9	9	·	·
		Rees	19	0.5	·	·	·	·	·	·	·	·	·	·	·	7.4	7.4	6.1	1.6	·	·	·	·	·	·	1.1	0.8	·	·	8.3	0.4	·	·	33.6	55	-27	9	6	·	·
		Kleve	46	3.2	0.4	·	·	·	·	·	·	·	·	·	0.8	25.7	9.8	11.0	·	·	·	·	·	·	·	·	·	2.3	·	·	11.7	0.9	·	·	65.8	104	+ 3	9	5	·	·

+ Hüsten 165 × Hellefeld 355

Flußgebiet		Ort	Seehöhe m	1	2	3	4	5	6	7	8	9	10	11	12	13	14	15	16	17	18	19	20	21	22	23	24	25	26	27	28	29	30	31	Monatssumme mm	Monatssumme % d. Norm.	Abweichung v. d. Norm.	Zahl der Tage mit Niederschl. ≥0.1	Niederschl. ≥1.0	☀ ≤0.1	☒
Maas																																									
Roer	R.	Monschau-Dreisteg.	420	6,2	·	·	·	·	·	·	·	·	·	0,8	0,3	41,6	8,3	·	·	·	·	·	·		·	6,4	1,1	0,3	38,8	5,5	5,1	·	·	114,4	129	+25	11	8	·	·
	Urft	Schmidtheim	568	4,7	·	·	·	·	·	·	·	·	·	8,6	10,4	20,6	9,2	·	·	·	·	·	·	·	1,4	3,8	1,6	12,0	8,5	6,8	0,2	·	·	87,8	139	+25	12	11	·	·
		Hollerath	600	4,1	·	·	·	·	·	·	·	·	·	6,0	0,2	2,5	6,2	·	·	·	·	·	·	·	·	5,5	2,1	·	10,1	6,1	·	·	·	42,8	53	-38	9	8	·	·
		Schleiden	380	9,7	·	·	·	·	·	·	·	·	·	14,6	2,3	2,0	2,3	·	·	·	·	·	·	·	·	7,5	0,5	·	1,2	3,3	0,1	·	·	43,5	60	-38	10	8	·	·
	R.	Drove	180	8,5	·	·	·	·	·	·	·	·	·	·	5,8	18,2	6,6	·	·	·	·	·	·	·	·	19,9	1,5	4,8	19,0	5,2	5,0	·	·	94,5	143	+29	10	10	·	·
	Inde	Rötgen (Greppstr.)	440	5,0	0,1	·	·	·	·	·	·	·	·	3,4	0,4	41,1	12,5	·	·	·	·	·	·	·	0,0	5,4	7,6	0,4	11,4	4,1	11,2	·	·	102,6	117	+15	12	9	·	·
		Eschweiler	205	6,1	·	·	·	·	·	·	·	·	·	·	·	13,6	8,5	·	·	·	·	·	·	·	·	0,2	8,0	·	1,8	3,5	3,7	·	·	45,4	62	-28	8	7	·	·
	R.	Erkelenz	99	0,8	·	·	·	·	·	·	·	·	·	·	·	19,5	10,1	·	·	·	·	·	·	·	·	·	1,6	·	0,9	11,2	7,0	·	·	51,1	79	-14	7	5	·	·
	Wurm	Aachen (Met. Obs.)	202	13,4	0,0	0,1	·	·	·	·	·	·	·	·	0,0	17,5	14,1	0,0	·	·	0,0	·	·	·	·	1,9	2,9	0,0	4,5	3,1	4,3	·	·	61,4	82	-14	9	8	·	·
		Herzogenrath	163	1,8	0,1	·	·	·	·	·	·	·	·	·	·	18,1	11,7	·	·	·	·	·	·	·	·	0,1	3,7	0,1	0,1	3,1	3,3	·	·	42,1	58	-31	10	6	·	·
		Linnich	80	6,3	0,2	·	·	·	·	·	·	·	·	·	·	18,2	7,9	·	·	·	·	·	·	·	·	·	2,2	·	0,5	15,9	2,3	·	·	53,5	82	-11	8	6	·	·
	R.	Waldenrath	83	1,1	·	·	·	·	·	·	·	·	·	·	5,7	31,0	8,8	·	·	·	·	·	·	·	·	0,1	10,0	·	0,2	7,1	1,2	·	·	65,2	102	+ 1	9	7	·	·
Roer bis Grenze	M.	Elmpt	63	4,7	0,0	·	·	·	·	·	·	·	·	·	0,2	23,8	7,3	1,0	·	·	·	·	·	·	·	·	1,1	·	1,5	7,2	5,9	·	·	52,8	78	-15	9	8	·	·
	Niers	~~Jackerath~~ +	~~108~~	2,1	·	·	·	·	·	·	·	·	·	·	·	8,2	5,8	·	·	·	·	·	·	·	·	·	12,0	13,5	6,8	8,2	4,1	·	·	60,7	94	- 4	8	8	·	·
		München-Gladb.-H.	75	0,4	·	·	·	·	·	·	·	·	·	·	·	19,7	5,6	0,2	·	·	·	·	·	·	·	·	1,6	·	·	12,1	4,7	·	·	44,3	69	-20	7	5	·	·
		Bracht	51	(1,9)	·	·	·	·	·	·	·	·	·	·	·	18,2	9,1	1,9	·	·	·	·	·	·	·	·	·	·	0,2	23,8	4,2	·	·	59,3	93	- 5	7	6	·	·
		Issum	27	4,0	0,1	·	·	·	·	·	·	·	·	·	0,0	7,9	8,0	4,9	0,0	·	·	·	·	·	·	·	·	0,5	·	0,4	2,7	5,5	·	·	34,0	52	-31	9	6	·	·
		Walbeck	35	1,1	0,0	·	·	·	·	·	·	·	·	·	0,0	15,8	8,7	5,1	·	·	·	·	·	·	·	0,2	0,5	·	0,0	4,4	4,0	·	·	39,8			8	6	·	·
		Keppeln	35	2,3	1,1	·	·	·	·	·	·	·	·	·	0,1	12,6	9,1	3,9	·	·	·	·	·	·	·	0,2	6,8	·	·	6,7	1,6	·	·	38,4	60	-26	10	7	·	·
Donau																																									
Quelle bis Iller	Brigach, Breg	Furtwangen	854	7,8	0,1	·	·	·	·	·	·	0,1	·	·	1,2	7,3	0,2	14,2	1,7	0,4	16,7	0,6	·	·	1,2	2,3	6,5	17,5	57,7	9,8	3,7	1,8	·	150,8	108	+10	19	14	·	·
		Bubenbach	937	8,6	·	·	·	·	·	·	·	·	·	0,0	2,2	9,6	0,2	12,8	1,1	0,5	18,5	0,1	0,2	·	0,2	16,3	9,4	29,1	41,9	4,9	2,1	0,1	·	157,8	144	+49	18	12	·	·
		Villingen	720	1,2	·	·	·	·	·	·	·	·	·	·	3,8	18,3	0,5	12,2	0,0	0,0	19,9	2,6	·	·	·	10,7	40,5	17,8	30,6	2,7	8,5	0,0	·	169,3	199	+84	13	12	·	·
		Donaueschingen	693	6,2	·	·	·	·	·	·	·	·	·	·	·	4,7	12,9	20,5	4,2	1,9	16,3	·	·	·	·	·	12,5	16,8	21,8	2,4	2,1	2,6	·	124,9	152	+43	13	13	·	·
	Donau	Dürrheim	714	5,4	0,5	·	·	·	·	·	·	·	·	·	·	5,5	6,3	11,6	4,5	1,2	16,7	·	·	·	1,0	·	10,2	20,1	26,2	2,2	1,5	0,2	·	113,1			15	13	·	·
		Riedöschingen	715	5,9	0,2	·	·	·	·	·	·	·	·	·	·	3,3	0,7	6,4	5,4	3,4	16,0	0,1	·	·	·	3,2	3,3	5,9	32,5	7,3	2,7	1,7	·	98,0			16	13	·	·
		Tuttlingen	647	1,6	·	·	·	·	·	·	·	·	·	·	5,7	8,2	3,2	7,5	7,8	0,3	19,2	·	·	·	3,9	8,2	0,2	4,3	40,9	4,2	4,1	0,6	·	119,9	126	+25	16	13	·	·
		Fridingen	625	1,0	·	·	·	·	·	·	·	·	·	·	0,2	10,0	2,7	12,1	3,5	·	20,5	·	·	·	0,2	2,2	1,3	7,5	27,7	4,5	5,2	1,2	·	99,8	117	+15	15	13	·	·
		Böttingen	910	4,0	3,0	·	·	·	·	·	·	·	·	·	·	8,4	1,8	6,4	2,0	·	19,8	·	·	·	3,1	16,7	2,0	14,0	34,8	5,8	9,5	8,4	·	139,7	129	+32	15	15	·	·
		Frohnstetten	785	2,8	·	·	·	·	·	·	·	·	·	·	0,2	12,7	2,9	24,1	8,4	0,1	18,1	·	·	·	0,6	10,0	6,1	20,8	18,8	8,6	3,5	5,1	0,1	142,9			17	13	·	·
		Sigmaringen-Gorheim	588	nicht beobachtet																																				
	Lauchert	Genkingen	773	3,7	·	·	·	·	·	·	·	·	·	·	6,6	14,7	2,6	4,7	2,4	0,5	38,2	4,4	·	·	·	18,9		23,1	14,9	6,4	5,2	1,0	·	147,3	139	+41	16	15	·	·
		Trochtelfingen	700	1,7	0,4	·	·	·	·	·	·	·	·	·	6,0	23,8	4,7	3,4	1,8	1,0	17,9	0,7	·	·	18,7	35,5	17,2	20,8	21,2	7,4	8,8	4,5	0,0	195,5	200	+98	18	16	·	·
		Bitz	883	10,2	·	·	·	·	·	·	·	·	·	·	12,1	8,5	1,5	8,5	5,1	·	28,3	·	·	·	6,5	25,3	17,5	20,1	20,5	6,7	13,2	5,0	·	189,0	180	+84	15	15	·	·
	Donau	Otterswang	610	5,5	·	·	·	·	·	·	·	·	·	·	·	6,5	2,4	8,5	·	3,9	23,1	2,2	·	·	·	4,8	11,5	0,0	17,5	3,3	7,2	·	·	96,4	94	- 7	12	12	·	·
		~~Saulgau~~ ×	~~586~~	1,1	·	·	·	·	·	·	·	·	·	·	·	8,4	6,1	5,0	·	3,0	22,5	2,1	·	·	2,5	6,5	0,8	6,1	12,6	8,0	7,6	·	·	92,3	95	- 5	14	13	·	·
		~~Riedlingen~~ *	~~540~~	2,8	0,2	·	·	·	·	·	·	·	·	·	2,0	13,8	2,3	4,4	3,7	1,2	20,6	·	·	·	10,8	28,7	12,9	7,3	16,9	6,7	3,2	6,6	·	144,1			17	16	·	·
	Gr. Lauter	Münsingen	721	5,9	2,6	0,0	·	·	·	·	·	·	·	·	0,7	13,3	9,6	1,6	0,8	2,6	14,8	2,4	·	·	1,4	4,5	4,0	16,9	21,2	5,6	0,8	2,4	·	111,1	110	+10	18	15	·	·
		Frankenhofen	740	6,3	1,8	·	·	·	·	·	·	·	·	·	·	11,7	10,6	2,9	2,4	3,0	23,7	0,6	·	·	9,4	52,7	1,6	21,5	16,8	10,9	0,6	0,4	·	182,9	183	+83	17	14	·	·
	D.	Ehingen	514	1,9	1,2	·	·	·	·	·	·	·	·	·	·	4,7	3,8	1,2	3,6	2,8	17,5	1,5	·	·	0,0	32,4	·	13,5	29,7	6,2	5,6	2,6	·	128,2	139	+36	15	15	·	·
	Riß	Biberach	540	6,4	1,0	·	·	·	·	·	·	·	·	·	·	5,5	4,6	0,7	3,1	4,3	14,2	0,6	·	·	0,1	17,0	0,0	2,9	12,3	6,2	1,5	0,7	·	81,1	77	-24	16	12	·	·
		Schemmerberg	542	9,5	·	·	·	·	·	·	·	·	·	·	·	4,5	16,5	5,6	·	9,0	14,8	·	·	·	·	14,0	0,5	·	14,8	8,2	2,0	·	·	99,4	90	-11	11	10	·	·
	Donau	Ochsenhausen	614	1,3	·	·	·	·	·	·	1,0	·	·	·	·	22,5	5,5	4,0	1,8	2,9	21,0	·	·	·	·	11,0	·	16,0	18,5	4,0	0,5	·	·	110,0	106	+ 6	13	12	·	·
		Rot	605	6,8	1,8	2,9	·	·	·	·	·	·	·	·	·	11,4	3,1	8,8	·	4,7	11,6	·	·	·	1,0	19,2	·	1,0	16,2	5,2	19,2	0,9	·	115,8	102	+ 3	15	14	·	·

+ Juchen 81 × Mengen 560 * Ittenhausen 782

Flußgebiet		Ort	Seehöhe m	1	2	3	4	5	6	7	8	9	10	11	12	13	14	15	16	17	18	19	20	21	22	23	24	25	26	27	28	29	30	31	Monatssumme mm	% v. Norm.	Abweichung v. d. Norm.	Zahl der Tage mit Niederschl. ≥0.1	≥1.0	≥5.0	*	▨
Iller	Obere Iller	Nebelhorn	1920	14.2								0.3				10.3	5.2	4.4	12.1	18.1	12.5	1.0	2.0	2.7	0.5	15.2	2.2	·	27.3	12.0	10.2	0.1	·		150.3			19	16	3	20	
		Birgsau	950	12.9	3.3	·	·	·	·	·	·	·	·	·	·	5.4	2.3	7.4	13.7	14.4	8.3	1.2	4.0	0.0	3.3	4.2	0.0	·	36.1	7.7	4.1	3.4	0.2		131.9	58	-97	17	16	·	·	
		Oberstdorf	811	11.3	5.4	·	·	·	·	·	·	0.4	·	0.7	·	10.1	2.5	7.5	11.6	16.6	11.6	1.4	2.6	3.5	0.0	20.2	5.1	0.0	32.0	7.1	2.7	0.9	0.0		153.2	73	-57	19	16	·	·	
		Mittelberg	1270	22.7	8.2	·	·	·	·	·	·	·	·	·	·	31.5	8.0	7.3	8.3	10.7	14.4	0.7	·	0.0	2.0	19.5	17.7	0.0	46.7	3.6	7.6	0.5	·		209.4			16	14	·	·	
		Rohrmoos	1070	10.9	8.4	·	·	·	·	·	·	·	·	·	·				(50.0)				6.4	·	15.9	12.2		5.4		18.2		8.5	·		135.9	46	-157	(18)	(17)	·	·	
		Sonthofen	735	12.1	2.9	·	·	·	·	·	·	·	·	·	·	36.1	4.9	11.2	21.4	12.8	10.7	0.3	·	0.4	·	8.8	3.2	·	38.0	3.1	1.3	1.1	·		168.3	90	-20	16	14	·	·	
		Oberjoch	1136	18.8	5.2	·	·	·	·	·	·	1.0	·	·	·	17.8	4.4	3.8	12.7	13.0	10.6	1.3	·	1.0	0.5	15.8	5.3	4.7	64.0	12.3	2.6	1.8	·		196.6	82	-44	19	18	·	·	
		Oberdorf, Bad	850	19.4	3.5	·	·	·	·	·	·	0.4	·	·	·	10.5	4.0	3.8	12.7	11.6	12.7	·	·	2.5	·	45.9	7.1	0.0	52.0	12.0	1.9	4.2	·		204.2	97	- 6	16	15	·	·	
		Immenstadt	731	nicht beobachtet																																					
		Bodelsberg	896	10.5	4.6	·	·	·	·	·	·	·	·	·	·	48.4	4.2	2.8	5.5	7.8	13.4	0.2	·	·	0.5	10.6	9.1	0.1	41.8	1.2	3.0	0.4	·		164.1			17	13	·	·	
		~~Kranzegg~~ +	~~860~~	12.6	4.6	·	·	·	·	·	·	·	·	·	0.2	36.1	4.7	8.8	20.2	7.5	10.2	1.0	·	1.0	·	21.0	6.8	0.1	44.0	11.0	1.8	3.1	·		194.7	82	-43	18	16	·	·	
	Mittlere Iller	Diepolz	1040	2.9	4.1	·	·	·	·	·	·	·	·	·	4.9	18.2	4.5	7.0	2.1	14.8	8.1	·	·	·	0.9	22.9	8.1	·	52.1	15.1	10.0	·	·		175.7	79	-46	15	14	·	·	
		Martinszell	740	9.0	2.2	·	·	·	·	·	·	·	·	·	·	26.0	2.4	6.0	16.6	8.4	15.0	·	·	·	·	4.4	2.2	·	30.1	4.0	7.0	·	·		133.3	82	-29	13	13	·	·	
		Buchenberg	905	8.1	5.8	·	·	·	·	·	·	·	·	·	1.7	17.0	3.0	3.5	16.8	5.0	15.3	·	·	·	3.4	11.2	13.4	·	42.0	4.2	4.4	1.6	0.5		156.9	92	-14	17	16	·	·	
		Krugzell	667	9.6	10.0	·	·	·	·	·	·	·	·	·	0.2	5.5	1.5	4.1	6.5	6.7	11.7	0.1	·	·	4.5	2.3	3.9	0.0	30.3	2.2	5.5	1.7	·		106.4	78	-31	17	15	·	·	
		Frauenzell	731	9.3	5.3	·	·	·	·	·	·	·	·	·	·	24.5	4.7	23.6	5.4	10.8	16.9	·	·	·	4.7	3.3	2.9	3.1	46.2	3.9	4.2	0.2	·		169.0	112	+19	16	15	·	·	
		Ittelsburg	718	6.4	12.1	·	·	·	·	·	·	·	·	·	0.3	7.0	0.1	10.8	4.5	5.8	23.3	·	·	·	2.9	3.4	1.0	2.5	21.0	4.1	13.6	0.0	·		118.8	90	-13	16	14	·	·	
	Untere Iller	Leutkirch	660	7.5	4.4	0.0	·	·	·	·	·	·	·	·	·	9.0	3.5	9.3	10.0	8.8	19.5	0.0	·	·	5.0	20.0	2.5	1.2	43.0	3.4	5.3	1.1	·		153.5	115	+21	16	16	·	·	
		Memmingen	634	4.3	8.3	0.2	·	·	·	·	·	·	·	·	0.0	5.6	2.7	44.7	5.7	6.5	14.6	0.8	·	·	3.4	11.4	·	3.3	13.6	4.6	14.4	0.4	0.0		144.5	124	+28	17	14	·	·	
		Jedesheim	500	1.8	4.5	·	·	·	·	·	0.1	·	·	·	·	8.0	2.9	12.6	0.2	3.3	1.9	0.6	·	·	·	4.2	·	5.6	9.4	5.0	5.8	·	·		65.9			15	12	·	·	
Iller bis Lech	Biau	Westerheim	815	4.6	0.3	0.4	·	·	·	·	·	·	·	·	0.1	7.4	12.4	1.7	0.1	2.8	17.9	2.6	·	·	·	2.7	13.4	9.2	22.7	3.8	0.3	0.3	·		102.7	106	+ 6	18	12	·	·	
		Seissen	707	3.3	·	0.7	·	·	·	·	·	·	·	·	·	8.2	15.0	2.8	0.4	3.7	19.4	4.1	·	·	0.2	57.6	29.4	8.7	13.7	8.0	·	2.1	0.0		177.3	193	+85	16	13	·	·	
		Bermaringen	650	5.0	·	·	·	·	·	·	·	·	·	·	·	5.1	6.0	5.2	0.9	2.9	13.4	1.6	·	·	0.3	22.9	15.4	22.6	7.9	5.3	·	5.4	·		119.9	132	+29	15	13	·	·	
		Ulm	495	4.0	1.7	·	·	·	·	·	1.1	·	·	·	·	6.4	3.5	3.0	0.0	7.3	14.0	2.0	·	·	·	21.2	0.2	13.8	16.8		·	·	0.2		95.2	106	+ 5	15	13	·	·	
	D.	Weißenhorn	500	4.2	3.0	0.3	·	·	·	·	0.7	·	·	·	·	8.8	3.0	14.6	3.8	5.9	15.9	3.6	·	·	0.8	5.1	·	14.2	6.8	4.7	·	0.1	·		95.5	102	+ 2	17	13	·	·	
	Günz	Obergünzburg	738	6.0	3.1	·	·	·	·	·	·	·	·	·	·	29.1	1.6	3.7	6.0	4.4	14.4	·	·	·	0.0	14.6	0.7	0.0	23.7	5.5	7.1	1.5	0.2		121.6	84	-23	15	13	·	·	
		Ottobeuren	660	4.8	4.4	0.0	·	·	·	·	·	·	·	·	·	5.3	1.7	6.9	4.0	6.6	20.6	·	·	·	3.6	4.0	0.4	0.9	18.5	4.5	9.3	0.3	·		95.8	77	-29	16	13	·	·	
		Arlesried	650	5.1	2.6	0.9	·	·	·	·	·	·	·	·	·	11.8	2.2	10.0	1.5	5.0	17.8	0.0	·	·	2.0	5.9	0.0	0.9	15.6	7.2	13.6	·	·		102.1	88	-14	15	13	·	·	
		Leipheim	475	6.0	0.3	·	·	·	·	·	0.7	·	·	·	·	7.9	3.1	14.0	1.2	9.5	10.5	1.4	·	·	·	23.0	·	25.0	8.5	2.7	·	0.6	·		114.4			15	12	·	·	
	Mindel	Mindelheim	607	7.5	2.0	·	·	·	·	·	0.1	·	·	·	·	21.7	1.1	5.3	1.4	2.5	26.5	0.1	·	·	1.5	2.2	0.3	3.9	8.5	6.5	9.2	0.1	·		100.4	89	-13	18	14	·	·	
		Röfingen	474	6.0	1.5	·	·	·	·	·	3.0	·	·	·	·	14.0	2.0	18.0	3.0	4.5	21.3	3.5	·	·	19.5	3.4	·	11.5	6.4	4.5	4.0	0.0	0.0		123.1	128	+27	16	16	·	·	
		Krumbach	514	2.6	4.3	·	·	·	·	·	0.1	·	·	·	·	13.2	2.9	13.3	0.1	4.4	13.3	0.3	·	·	0.1	4.1	·	6.5	10.1	3.5	0.2	0.4	·		79.4	80	-20	17	11	·	·	
	Brenz	Heidenheim	494	9.7	0.3	·	·	·	·	·	·	·	·	·	·	10.1	3.0	9.4	0.2	3.9	23.0	10.8	0.2	·	0.5	13.4	0.2	5.3	10.3	1.9	0.0	0.1	0.0		102.3	125	+20	17	11	·	·	
		Ettlenschieß	656	3.0	·	·	·	·	·	·	·	·	·	·	·	4.5	3.6	4.5	·	4.0	22.0	1.2	·	·	·	40.2	·	13.2	14.0	3.2	·	1.0	·		114.4	138	+31	12	12	·	·	
		Gundelfingen	440	3.0	0.0	0.0	·	·	·	·	0.4	·	·	·	·	12.5	3.4	16.3	1.8	5.8	9.4	0.3	·	·	0.7	3.5	·	16.0	5.9	3.1	2.1	0.0	0.0		84.2	90	- 9	15	12	·	·	
	Donau	Eglingen	549	0.6	1.2	·	·	·	·	·	2.8	·	·	·	·	8.1	6.1	7.8	0.4	5.2	21.1	6.6	·	·	·	7.1	·	15.3	4.5	3.8	0.8	0.1	·		91.5	117	+14	16	12	·	·	
		Blindheim (Bhf.)	416	1.0	1.7	·	·	·	·	·	4.1	·	·	·	·	13.2	1.6	8.9	5.6	7.1	12.0	·	·	·	0.1	8.0	·	7.8	4.6	2.2	·	0.0	·		77.9	94	- 5	14	13	·	·	
		Stillnau	496	1.1	·	·	·	·	·	·	7.6	·	·	·	·	13.6	2.4	1.9	2.1	8.6	20.0	1.9	2.1	·	·	3.9	·	2.3	3.2	2.4	6.0	·	1.0		80.1	91	- 8	16	16	·	·	
	Wörnitz	Wörnitz	488	1.7	0.0	·	·	·	·	·	·	·	·	·	·	5.8	0.0	5.1	·	8.6	4.1	0.3	·	·	10.7	0.6	·	8.2	4.8	0.0	1.5	·	·		51.4	82	-12	11	9	·	·	
		Dinkelsbühl	440	1.2	·	·	·	·	·	0.4	0.4	·	·	·	·	10.5	·	(10.0)	0.2	14.8	9.8	1.8	1.6	0.3	0.4	2.7	·	5.3	6.4	·	·	·	·		65.8	85	-11	15	10	·	·	
		Öttingen	420	1.5	1.2	·	·	·	·	·	4.5	·	·	·	·	12.2	0.7	3.8	·	2.4	28.4	0.7	·	·	·	6.0	·	8.2	6.7	1.4	0.0	3.9	0.0		81.6	105	+ 4	14	12	·	·	
		Bopfingen	470	2.6	·	·	·	·	·	·	·	·	·	·	2.1	3.1	3.5	0.3	1.5	16.3	22.9	·	24.4	0.3	·	7.6	·	7.5	3.5	5.6	·	1.8	0.4		103.4	123	+19	16	13	·	·	
		Möttingen	413	·	4.7	0.0	·	·	·	·	5.8	·	·	·	·	13.6	4.1	6.2	1.1	5.8	32.3	·	·	·	·	4.9	·	1.1	8.2	4.8	·	·	·		92.6	130	+22	12	12	·	·	
		Donauwörth	415	2.3	1.8	0.2	·	·	·	·	4.2	·	·	·	·	7.6	0.6	6.0	0.6	9.6	14.0	0.2	0.1	·	·	5.7	·	5.0	7.9	1.1	2.4	0.1	0.3		69.7	86	-11	19	12	·	·	
	Donau	Ziemetshausen	501	12.2	8.7	·	·	·	·	·	·	·	·	·	·	19.4	0.8	3.6	·	5.1	15.5	1.1	·	·	12.8	1.1	·	1.0	9.4	2.2	1.5	·	·		94.4			14	13	·	·	
		Bliensbach	437	1.4	3.0	·	·	·	·	·	0.2	·	·	·	·	12.1	1.5	3.4	0.5	6.0	15.6	·	·	·	0.3	8.5	·	7.9	9.0	3.9	1.0	0.5	·		75.1			16	13	·	·	
		Kreppen	460	5.7	4.6	·	·	·	·	·	·	·	·	·	·	16.8	7.6	5.9	0.3	8.7	14.6	2.9	·	·	·	6.8	·	8.3	5.0	2.3	1.6	·	0.2		91.3	92	- 8	15	13	·	·	

+ Wärterhaus a. St. 935

Flußgebiet		Ort	Seehöhe m	1	2	3	4	5	6	7	8	9	10	11	12	13	14	15	16	17	18	19	20	21	22	23	24	25	26	27	28	29	30	31	Monatssumme mm	% d. Norm.	Abweichung v. d. Norm.	Zahl der Tage mit Niederschl. ≥0.1	≥1.0	☀ ≤0.1	☒
Lech	Quelle bis Wertach	Zürs	1720	22.3	2.3	·	·	·	·	·	·	·	·	·	·	4.6	2.8	24.3	18.6	6.4	8.9	·	2.0	7.5	9.3	8.9	·	·	58.1	8.6	4.2	·	·		188.8	108	+15	15	15	·	·
		Lech	1454	20.7	0.7	·	·	·	·	·	·	·	·	1.7	·	·	5.2	3.2	15.0	4.2	8.3	·	0.4	5.7	3.6	0.6	·	·	39.3	9.2	5.4	0.6	·		124.8	62	-75	16	13	·	·
		Holzgau	1090	16.9	1.2	·	·	·	·	·	·	·	·	·	·	1.9	2.6	4.8	14.8	12.2	8.5	·	4.4	9.4	0.8	10.4	·	·	38.4	6.8	2.2	0.4	·		135.7	87	-20	16	14	·	·
		Gramais	1318	6.5	·	·	·	·	·	1.2	·	·	·	·	1.0	2.9	4.5	12.6	12.2	5.1	5.6	2.0	12.5	5.0	·	·	2.0	26.5	12.1	1.5	2.3	·	4.5		120.0	67	-58	18	18	·	·
		Hinterhornbach	1101	13.5	0.7	·	·	·	·	·	·	·	·	·	0.5	36.0	3.7	3.0	13.3	11.8	6.7	1.3	0.7	8.3	0.8	6.9	0.2	3.2	54.7	6.9	1.9	1.8	·		175.9	84	-32	20	15	·	·
		Namlos	1263	18.0	4.1	·	·	·	·	·	·	·	1.0	·	·	8.0	3.7	3.5	28.1	8.9	7.9	1.1	3.2	5.0	4.7	0.5	·	·	27.5	6.0	0.3	·	·		131.5	74	-46	17	15	·	·
		Forchach	905	10.7	2.7	·	·	·	·	·	·	·	1.0	·	·	14.5	3.5	3.4	16.0	10.8	6.9	0.1	0.2	1.2	1.4	11.7	·	·	25.3	6.4	1.3	·	·		117.1	71	-47	17	15	·	·
		Höfen	869	12.0	·	·	·	·	·	·	·	·	2.1	·	·	8.4	3.0	2.8	12.8	10.6	7.3	1.0	0.2	·	·	2.6	·	·	35.2	·	·	8.6	2.4		109.0	60	-73	14	13	·	·
		Berwang	1336	6.5	·	·	4.8	·	·	·	·	·	·	·	·	14.2	·	·	·	12.6	·	·	·	7.8	·	9.3	·	·	·	6.8	·	4.2	·		66.2	36	-116	8	8	·	·
		Plansee	976	25.6	3.9	·	·	·	·	·	·	1.0	·	·	·	7.4	9.1	4.5	11.1	8.3	10.5	3.6	4.5	0.7	0.6	0.8	·	0.0	34.5	10.0	0.5	2.5	·		139.1	71	-55	18	14	·	·
		Tannheim	1094	3.2	·	·	·	·	·	·	·	·	·	·	21.8	2.3	14.3	3.5	8.5	9.9	2.3	1.0	3.3	·	29.6	1.8	1.1	38.6	6.3	3.2	4.4	7.5	11.8		174.4	87	-25	19	19	1	·
		Reutte	900	16.0	5.3	·	·	·	·	·	·	·	·	·	·	10.5	5.8	2.6	12.9	10.6	12.0	3.2	·	·	·	0.8	4.9	·	·	23.0	7.4	1.5	1.0	·		117.5	69	-53	15	14	·	·
		Fallmühle	928	17.0	2.0	·	·	·	·	·	·	·	·	·	·	17.0	5.5	3.0	1.5	10.5	9.5	2.0	1.0	·	1.5	33.5	·	·	39.0	5.0	5.5	3.5	·		157.0	73	-58	16	16	·	·
		Horn	796	12.0	5.8	·	·	·	·	·	·	0.0	·	·	·	9.5	3.5	5.1	15.0	9.2	13.4	3.4	0.1	·	·	9.0	0.1	0.0	26.3	6.3	1.3	3.2	·		123.2	67	-60	16	14	·	·
		Neuschwanstein	965	11.5	5.5	·	·	·	·	·	·	·	·	·	·	14.7	4.0	8.8	15.8	14.5	13.8	4.1	0.2	·	0.8	3.0	·	·	27.4	6.8	1.0	3.7	·		135.6	61	-83	16	14	·	·
		Buching	810	9.7	5.6	·	·	·	·	·	·	·	·	·	·	7.0	5.7	8.7	10.0	8.6	14.0	4.0	0.1	·	·	24.3	1.4	·	26.7	5.4	1.3	1.1	·		133.6			16	15	·	·
		Lechbruck	730	9.2	7.7	·	·	·	·	·	·	·	·	·	·	23.4	4.8	18.0	17.0	8.2	18.4	3.8	·	·	0.0	5.1	0.6	12.6	43.9	2.4	1.0	4.3	·		180.4	104	+ 8	16	15	·	·
		Herzogsägmühle	704	9.8	7.9	1.6	·	·	·	·	·	·	·	·	·	14.0	10.8	6.4	7.0	7.8	13.1	4.8	·	·	·	0.9	0.5	0.3	27.4	4.9	5.2	2.6	0.5		125.5			18	14	·	·
		Denklingen	700	8.2	5.5	·	·	·	·	·	·	·	·	·	·	5.2	4.1	3.4	1.3	5.0	13.3	0.3	·	·	·	4.1	0.0	·	13.1	2.2	1.7	3.0	·		70.4	49	-73	14	13	·	·
		Landsberg a. L.	630	10.8	2.5	0.3	·	·	·	·	0.0	·	·	·	·	1.4	6.5	16.2	1.8	3.7	28.4	·	·	·	6.0	0.4	0.0	·	8.5	2.5	4.0	0.0	0.0		93.0	78	-26	14	12	·	·
		Lager Lechfeld	550	12.8	2.9	·	·	·	·	·	0.0	·	·	·	·	5.5	4.4	19.9	7.7	6.6	17.2	6.9	·	·	0.0	0.0	·	0.6	6.6	4.8	2.0	·	0.0		97.9	92	- 8	13	12	·	·
		Issing	720	10.2	5.8	·	·	·	·	·	·	·	·	·	·	1.5	8.5	6.9	1.9	1.8	17.6	0.3	·	·	·	2.8	·	·	9.0	2.2	1.9	1.7	0.2		72.3	54	-61	15	13	·	·
		Augsburg-St. Stefan	490	5.5	0.1	·	·	·	·	·	·	·	·	·	·	2.3	5.7	6.5	·	9.5	22.4	4.9	·	·	·	15.0	·	3.9	6.2	0.7	0.5	·	1.7		84.9	86	-14	14	11	·	·
	Wertach	Wertach	915	·	·	·	·	·	·	·	·	·	·	·	·	12.4	5.5	2.5	8.7	6.9	10.4	2.3	·	·	·	10.1	4.7	4.7	31.9	7.8	3.6	3.6	·		115.1	50	-115	14	14	·	·
		Nesselwang	868	12.5	5.9	0.0	·	·	·	·	·	·	·	·	0.0	21.5	5.6	6.1	5.9	11.4	9.7	2.2	·	·	1.1	13.9	7.4	1.1	42.6	6.2	5.1	6.3	·		164.5	89	-20	17	17	·	·
		Mittersulzberg	909	7.2	6.8	·	·	·	·	·	·	·	·	·	·	15.5	6.2	23.4	18.3	12.2	17.4	5.2	·	·	7.3	12.5	3.2	·	33.4	5.6	3.4	2.3	·		179.9	93	-13	16	16	·	·
		Unterthingau	772	6.5	6.6	·	·	·	·	·	·	·	·	·	·	25.4	3.5	8.0	3.1	5.2	13.2	0.0	·	·	·	3.3	14.6	0.0	31.5	4.6	7.2	1.0	0.0		133.7	79	-34	14	14	·	·
		Kaufbeuren	700	8.2	6.1	·	·	·	·	·	·	·	·	·	·	52.6	2.4	6.3	0.2	5.1	19.7	0.0	·	·	·	4.6	0.7	0.5	20.1	3.3	2.3	1.0	0.0		133.1	100	0	15	12	·	·
		Ingenried	660	4.9	7.2	0.5	·	·	·	·	·	·	·	·	·	30.0	2.3	6.9	·	3.1	16.7	0.1	·	·	·	8.9	0.5	4.1	11.0	2.1	5.5	·	·		103.8	92	- 8	15	12	·	·
		Türkheim	599	6.4	6.2	0.0	·	·	·	·	·	·	·	·	·	33.5	3.4	4.1	1.6	3.3	19.9	0.0	·	·	1.0	1.2	0.8	1.5	9.8	7.2	6.5	·	·		106.4	90	-12	15	14	·	·
		Auerberg	1055	6.0	5.5	·	·	·	·	·	·	·	·	·	·	14.1	4.5	17.5	17.5	12.3	7.5	3.2	·	·	·	4.6	·	0.2	29.6	1.0	1.8	1.5	0.2		127.0	74	-44	16	14	·	·
		Krottenhill	885	15.1	4.1	·	·	·	·	·	·	·	·	·	·	27.1	4.3	9.3	11.5	9.4	14.3	2.2	·	·	·	1.3	4.6	·	0.0	0.0	2.1	1.3	·		115.2	69	-50	14	14	·	·
		Hiltenfingen	558	5.9	5.7	0.0	·	·	·	·	·	·	·	·	·	30.9	2.1	8.0	2.5	1.8	19.8	3.7	·	·	·	5.8	·	3.5	6.5	5.9	0.1	0.0	·		102.2	99	- 1	14	13	·	·
		Holzhausen	610	10.2	11.1	·	·	·	·	·	·	·	·	·	·	12.4	2.1	10.3	0.0	2.5	25.7	·	·	·	·	0.8	0.3	·	7.8	2.5	7.2	·	·		92.9	77	-28	12	10	·	·
	L.	Rain a. L.	402	·	·	2.0	·	·	·	·	2.1	·	·	·	·	8.1	0.6	7.2	·	4.8	16.3	·	·	·	·	12.1	·	24.1	6.2	1.5	1.4	2.6	·		89.0	123	+17	13	12	·	·
Lech bis Naab	Lech bis Paar	Neuburg a. D.	388	Beobachtungen fehlen																																			
		Ammerfeld	544	2.4	·	·	·	·	·	·	1.2	·	·	·	·	11.2	·	11.5	·	4.1	27.3	·	·	·	·	1.2	7.2	4.5	6.2	·	·	·	·		76.8	104	+ 3	10	10	·	·
		Ingolstadt	371	7.6	0.2	1.5	·	·	·	·	6.0	·	·	·	·	3.0	1.0	0.7	0.6	9.2	7.3	0.2	·	·	·	0.0	·	0.0	5.4	0.1	0.0	0.0	0.1		42.9	53	-37	14	8	·	·
	Paar	Freienried	527	5.6	1.8	·	·	·	·	·	0.1	·	·	·	·	9.7	7.0	6.2	7.3	13.8	11.4	5.9	·	·	1.2	2.0	·	·	8.2	1.1	5.4	·	·		86.7			15	14	·	·
		Pörnbach	400	6.5	5.3	0.2	·	·	·	·	1.7	·	·	·	·	0.3	2.5	1.8	·	15.9	37.3	7.2	·	·	·	0.0	·	·	5.3	0.3	·	0.3	·		84.6	91	- 8	13	9	·	·
		Ludwigsmoos	380	3.4	2.5	·	·	·	·	·	3.1	·	·	·	·	12.5	2.7	7.8	·	18.0	18.9	·	·	·	·	9.6	·	·	8.9	·	1.0	1.2	0.6		90.2	113	+14	13	12	·	·
	Ilm	Scheyern	481	5.5	3.6	0.2	·	·	·	·	3.0	·	·	·	·	0.6	2.2	6.5	0.7	22.8	18.9	1.0	·	·	·	0.0	·	·	10.1	0.0	1.6	0.2	·		76.9	73	-28	14	10	·	·
		Geisenfeld	384	3.4	2.1	0.1	·	·	·	·	2.3	·	·	·	·	1.9	1.1	0.8	0.0	9.2	11.0	8.9	·	·	·	0.0	·	·	5.8	·	·	0.4	·		47.0	51	-45	12	9	·	·
	D.	Neustadt a. D.	350	5.6	·	3.4	·	·	·	·	5.9	·	·	·	·	·	·	5.1	·	·	9.3	·	·	·	1.5	22.4	·	·	7.4	·	3.4	·	·		64.0	79	-17	9	9	·	·
	Altmühl	Elbersroth	450	2.6	·	·	·	·	·	·	·	·	·	·	·	6.5	0.3	6.6	·	21.2	8.3	0.2	0.4	·	0.0	4.3	0.6	2.9	1.7	0.0	·	0.0	0.0		55.6	90	- 6	12	8	·	·
		Burk	470	1.2	·	·	·	·	·	·	·	·	·	·	·	13.5	0.1	5.2	·	10.4	11.0	1.4	2.3	·	·	2.2	·	6.5	4.5	·	·	·	·		58.3	82	-13	11	10	·	·
		Gunzenhausen	420	2.1	0.1	·	·	·	·	·	0.5	·	·	·	·	7.7	0.9	5.5	·	6.1	8.2	4.3	3.2	·	·	3.6	·	1.3	4.0	0.4	0.9	1.4	·		50.2	63	-29	16	11	·	·

Fluß-gebiet		Ort	See-höhe m	1	2	3	4	5	6	7	8	9	10	11	12	13	14	15	16	17	18	19	20	21	22	23	24	25	26	27	28	29	30	31	Monatssumme mm	% d. Norm.	Abweichung v. d. Norm.	Zahl der Tage mit Niederschl. ≥ 0.1	≥ 1.0	≥ 10.0	≥ 0.1
Lech bis Naab	Altmühl	Rehlingen	457	4.1	2.3	·	·	·	·	·	·	·	·	·	·	5.4	3.2	7.1	·	·	25.4	·	·	·	2.3	24.3	·	7.1	5.7	2.2	·	·	1.3		90.4	122	+16	12	12	·	·
		Eichstätt	388	1.8	1.7	0.2	·	·	·	·	1.5	·	·	·	·	9.1	4.1	6.6	·	2.2	10.4	·	0.0	0.0	0.0	2.3	·	4.1	2.6	0.4	·	·	0.0		47.0	63	-27	13	11	·	·
		Denkendorf	483	11.2	1.0	·	·	·	·	·	12.0	·	·	·	·	4.0	1.2	0.2	·	7.3	14.5	·	·	·	·	0.0	·	3.3	·	1.0	1.0	·	0.6		57.3	77	-17	12	10	·	·
		Thalmässing	410	12.3	·	·	·	·	·	·	6.1	·	·	·	·	6.5	2.5	7.5	·	1.1	4.9	·	·	·	·	1.7	·	11.1	4.5	·	4.4	0.8	0.0		63.4	72	-25	12	11	·	·
		Mühlhausen	400	(0.0)	·	·	·	·	·	·	(0.0)	·	·	·	·	2.8	1.2	2.4	·	·	8.6	1.9	·	·	·	·	·	1.4	0.9	·	·	0.0	0.0		30.2	41	-43	9	8	·	·
		Daßwang	521	4.7	1.2	·	·	·	·	·	1.0	·	·	·	·	4.3	·	2.6	·	5.0	11.5	0.2	·	·	·	·	·	·	6.1	0.4	0.3	0.6	0.1		38.0	54	-33	13	8	·	·
		Dietfurt a. A.	364	16.4	0.8	0.2	·	·	·	·	1.0	·	·	·	·	6.0	0.5	2.3	0.1	3.2	13.7	·	·	·	17.1	·	·	·	4.2	0.3	3.5	0.0	·		69.3	100	0	14	9	·	·
	Altmühl bis Naab	Kehlheim	350	10.9	9.5	·	·	·	·	·	·	·	·	·	·	·	·	·	·	4.4	13.0	·	·	·	0.2	1.3	·	·	4.3	0.0	1.5	0.3	0.1		45.5	65	-24	10	7	·	·
		Velburg	510	(5.0)	·	·	·	·	·	·	3.6	·	·	·	·	(5.0)	·	2.3	·	0.9	5.0	·	·	1.2	8.3	·	·	·	6.1	·	·	1.1	0.0		38.5	51	-36	10	9	·	·
		Painten	498	8.3	3.4	·	·	·	·	·	2.8	·	·	·	·	·	·	2.3	·	·	3.2	·	·	·	15.8	0.3	·	·	4.2	·	2.9	·	·		43.2	56	-34	9	8	·	·
Naab	Waldnaab	Bärnau	600	1.7	·	·	·	·	·	·	·	·	0.0	·	·	1.0	0.5	32.5	5.0	18.6	4.7	0.3	·	0.3	0.0	·	26.2	9.0	10.7	0.2	·	·	·		110.7	130	+26	13	9	·	·
		Tirschenreuth	500	Beobachtungen fehlen																																					
		Brandt i. Opf.	576	2.0	0.4	·	·	·	·	·	·	·	·	1.9	·	·	·	38.5	0.2	·	14.5	·	·	0.3	·	·	0.3	26.5	5.9	0.3	·	·	·		90.8	125	+12	11	6	·	·
		Steinwald-Waldhaus	822	3.3	·	·	·	·	·	·	·	·	2.3	0.5	·	4.6	·	34.3	·	11.3	5.5	5.7	·	·	2.4	1.4	·	37.1	7.8	0.5	·	·	·		116.7			13	11	·	·
		Erbendorf	510	3.3	·	0.0	·	·	·	·	·	·	·	1.9	·	4.5	0.3	40.7	0.0	6.3	3.8	1.7	2.3	5.9	0.0	3.9	5.4	9.0	5.6	0.1	·	·	·		94.7	114	+12	15	13	·	·
		Flossenbürg	620	(1.0)	·	·	·	·	·	·	·	·	5.6	0.3	·	1.8	2.7	20.6	·	12.2	5.7	·	·	·	1.2	·	·	6.1	9.2	·	·	·	·		76.4			10	10	·	·
		Weiden	398	9.9	·	0.1	·	·	·	·	0.2	·	·	0.7	·	3.4	0.1	22.2	0.2	16.0	7.8	0.7	·	·	·	·	·	4.4	3.9	·	·	·	·		69.6	105	+ 4	13	7	·	·
	Heidenab	Kemnath	456	11.5	·	·	·	·	·	·	·	·	·	0.9	·	3.8	0.5	6.9	0.7	4.5	3.2	4.5	·	·	7.5	0.4	·	28.5	8.5	·	·	·	·		81.4	123	+15	13	9	·	·
		Pressath	425	15.0	0.2	·	·	·	·	·	·	·	·	0.0	·	4.6	0.0	38.4	0.9	10.1	2.6	2.3	13.5	0.7	0.6	1.2	0.5	11.2	6.5	1.5	0.2	·	·		110.0	159	+41	17	11	·	·
		Heinersreuth	515	0.3	·	·	·	·	·	·	·	·	·	·	3.1	6.2	·	43.3	·	7.1	2.6	3.8	8.4	0.5	3.2	0.6	0.5	20.4	6.2	·	·	·	·		106.2	149	+35	14	10	·	·
		Weiherhammer	390	8.3	·	·	·	·	·	·	·	·	·	·	·	5.4	0.2	26.8	·	4.9	7.6	1.2	·	2.7	·	·	·	14.5	5.9	·	·	·	·		77.5	117	+12	10	9	·	·
	Pfreimd	Oberfahrenberg	802	1.2	·	·	·	·	·	·	·	·	1.6	2.0	·	2.1	0.3	19.0	0.1	7.3	8.0	0.0	·	·	2.3	2.6	·	1.3	10.0	·	·	0.0	0.0		57.8	82	-12	13	11	·	·
		Dammelsdorf	440	5.1	·	·	·	·	·	·	5.1	·	·	·	·	7.2	·	22.3	·	6.3	6.7	0.0	·	0.3	·	·	·	4.1	4.0	·	·	·	·		61.1			9	8	·	·
		Neudorf b. Etzenbach	623	0.6	·	·	·	·	·	·	·	·	1.4	·	·	1.4	·	14.6	0.2	35.2	15.5	4.2	·	·	8.2	3.9	4.6	4.5	8.5	·	·	·	·		102.8			13	11	·	·
		Lohma	500	1.6	·	0.0	·	·	·	·	·	·	0.1	0.8	·	1.5	·	17.5	·	4.3	6.8	0.9	·	1.8	9.4	5.4	18.4	2.8	10.4	·	1.1	2.0	·		84.3			16	11	·	·
	Schwarzach	Waldmünchen	510	Beobachtungen fehlen																																					
		Grafenkirchen	510	2.6	·	·	·	·	·	·	0.0	·	·	·	·	6.2	0.3	24.9	·	3.4	10.0	0.0	·	3.2	·	12.9	·	·	15.0	0.0	3.5	0.1	0.3		82.4	101	+ 1	12	9	·	·
		Schönsee	655	4.1	·	·	·	·	·	·	0.0	·	0.4	0.5	·	0.2	1.4	19.7	·	10.4	4.4	0.3	1.1	0.5	1.2	1.8	·	0.7	7.8	·	·	2.0	·		56.5	65	-30	16	10	·	·
		Dieterskirchen	500	0.7	·	·	·	·	·	·	5.8	·	·	0.8	·	·	3.2	9.3	·	6.3	0.2	·	·	1.0	15.5	2.3	·	·	6.3	0.3	·	·	·		45.4	54	-39	12	8	·	·
	N.	Schwarzenfeld	363	4.1	1.2	1.8	·	·	·	·	0.7	·	·	·	1.2	3.1	·	7.6	1.1	·	1.2	2.9	8.6	7.8	·	3.1	·	1.2	4.9	1.6	·	·	0.3		52.4	88	- 7	17	15	·	·
	Vils	Großschönbrunn	450	0.5	·	2.3	·	·	·	·	0.0	·	·	0.0	1.0	6.5	·	23.7	·	2.3	8.2	1.7	0.0	0.1	·	·	·	6.7	1.4	0.6	·	·	·		55.0	81	-13	12	9	·	·
		Edelsfeld	521	·	·	0.1	·	·	·	·	·	·	·	·	0.0	4.0	0.0	33.4	·	3.4	6.5	0.4	0.0	0.0	0.7	3.6	0.0	37.0	0.0	4.5	0.0	·	·		93.6	121	+17	10	7	·	·
		Amberg (Maria-Hilf-Berg)	519	·	·	1.8	·	·	·	·	0.0	·	·	0.0	·	7.2	0.3	24.4	·	2.5	4.9	0.1	0.1	2.8	0.3	0.0	0.0	7.0	3.2	0.1	0.4	0.0	·		55.1	83	-11	14	8	·	·
		Ursensollen	540	·	0.0	·	0.0	·	·	·	0.2	·	·	·	·	7.4	0.4	14.5	·	2.1	0.5	0.6	0.3	·	0.1	0.3	·	17.2	1.5	·	·	0.8	0.0		45.9	79	-12	13	5	·	·
		Schmidmühlen	355	3.8	·	·	·	·	·	·	0.4	·	·	·	·	5.6	·	9.5	·	3.3	20.4	·	·	·	0.4	14.8	·	·	2.3	·	·	·	2.1		62.6	98	- 1	10	8	·	·
Regen	Schwarzer Regen	Eisenstein	794	6.6	0.2	0.1	·	·	·	·	·	·	4.5	0.1	·	3.3	·	0.1	1.9	30.0	19.1	0.7	0.3	1.8	1.5	1.6	·	·	2.0	11.5	·	0.2	0.3		85.8	76	-27	19	11	·	·
		Schachtenbach x	900	·	·	·	·	·	·	·	·	·	0.5	·	·	6.1	0.5	0.5	·	31.0	15.2	·	1.5	1.5	·	2.2	·	·	12.5	·	0.5	0.8	0.5		73.3			13	7	·	·
		Zwiesler Waldhaus	700	0.8	·	·	·	·	·	·	·	·	2.4	·	0.2	9.8	0.4	0.7	0.9	21.9	15.0	1.5	1.2	·	6.9	2.9	·	0.3	8.2	·	·	0.0	·		73.1			15	9	·	·
		Zwiesel	590	0.4	0.8	·	·	·	·	·	·	·	·	·	·	12.0	0.7	1.3	·	53.6	14.0	3.2	0.0	0.2	0.0	1.3	·	4.8	8.5	0.4	·	2.1	0.3		103.6	102	+ 3	15	9	·	·
		Buchenau	750	3.3	·	·	·	·	·	·	·	·	5.6	·	·	17.4	·	3.1	·	4.2	13.9	·	·	1.1	·	·	·	7.8	13.2	2.1	·	4.9	·		76.6	61	-49	11	11	·	·
		Regen	522	1.7	·	·	·	·	·	·	·	·	0.3	·	·	10.7	·	1.0	·	8.3	15.2	1.7	·	4.1	0.1	4.9	·	0.4	5.3	·	·	0.7	0.8		55.2	57	-42	14	9	·	·
		Bodenmais	680	8.0	0.1	·	·	·	·	·	·	·	·	·	·	13.6	·	0.7	·	35.8	18.8	·	0.2	·	8.8	2.0	·	·	11.4	0.3	·	1.6	·		101.3	84	-20	12	8	·	·
		Gotteszell	568	9.5	·	·	·	·	·	·	·	·	·	·	·	19.2	·	3.2	·	29.1	23.2	·	·	·	4.2	·	·	0.6	3.8	·	0.2	0.4	·		93.4	80	-24	10	7	·	·
		Ödwies	1029	Beobachtungen fehlen																																					
		Oberried	580	8.2	0.0	·	·	·	·	·	0.4	·	·	·	1.2	10.9	0.2	1.0	·	12.8	18.0	2.9	0.0	0.1	0.0	2.1	·	·	17.0	0.0	·	2.0	·		76.8	70	-32	13	10	·	·
		Viechtach	432	2.6	·	·	·	·	·	·	·	·	·	·	·	7.1	·	3.4	0.5	15.6	16.8	0.2	·	5.7	·	4.5	·	·	12.6	·	·	2.2	0.5		71.7	80	-18	12	9	·	·
		Höllenstein	400	2.6	·	·	·	·	·	·	·	·	·	·	·	7.5	·	3.2	7.4	14.3	20.1	·	·	2.0	·	15.3	·	·	7.4	·	·	6.3	·		86.1	111	+ 9	10	10	·	·

St. Katharina 515 × Grosser Arbersee 920

Fluß-gebiet	Ort	See-höhe m	1	2	3	4	5	6	7	8	9	10	11	12	13	14	15	16	17	18	19	20	21	22	23	24	25	26	27	28	29	30	31	Monatssumme mm	% d. Norm.	Abweichung v. d. Norm.	Zahl der Tage mit Niederschl. ≥0.1 mm	≥1.0 mm	≥ 0.1	⛈
Regen	~~Kleiner Arbersee~~	~~920~~	4,1	·	·	·	·	·	·	·	·	3,2	·	4,0	0,0	·	1,8	3,2	27,0	18,9	1,0	1,2	·	4,5	2,0	18,8	11,5	·	·	0,2	0,8	·		92,2			15	13	·	·
Schwarzer Regen bis Mündung	Osserschutzhaus	1285	·	·	·	·	·	·	·	·	·	3,5	·	·	5,9	·	1,5	4,5	26,2	25,1	·	1,6	·	15,4	3,4	11,9	18,1	·	·	·	·	·		117,1			11	11	·	·
	Lam	575	15,7	·	·	·	·	·	·	·	·	5,3	·	·	4,8	·	0,0	7,3	0,0	28,9	·	0,0	2,0	2,7	0,4	·	0,1	10,7	0,0	0,7	0,0	0,0		82,6	87	-12	11	8	·	·
	Hohenbogen	903	7,8	·	·	·	·	·	·	·	·	5,2	·	·	8,6	·	0,6	·	18,5	25,0	·	·	2,3	·	49,5	·	8,4	10,2	3,6	1,2	2,2	10,6		153,7	140	+43	14	13	·	·
	Kötzting	408	1,2	0,0	·	·	·	·	·	·	·	·	·	·	5,6	0,1	2,5	5,4	17,7	23,9	·	0,3	1,1	0,1	29,3	0,1	12,1	8,6	·	0,0	1,4	0,0		109,4	120	+16	15	11	·	·
	Neumark	452	5,0	·	·	·	·	·	·	·	·	3,1	·	1,9	3,4	·	0,8	0,2	12,8	15,7	0,7	1,8	2,1	·	0,2	·	·	11,1	·	·	·	·		58,8	72	-23	13	9	·	·
	Furth i. W.	400	·	·	0,2	·	·	·	·	0,0	·	·	·	8,4	0,4	·	13,1	·	7,4	11,0	·	0,0	1,8	·	6,1	·	2,7	14,6	·	0,1	1,7	0,2		66,7	88	- 9	13	9	·	·
	Cham	400	3,9	·	·	·	·	·	·	0,0	·	·	0,1	0,0	8,0	0,2	14,0	·	10,9	16,5	0,4	·	0,2	·	6,3	·	0,1	11,9	·	·	0,0	0,9		73,4	89	- 9	13	7	·	·
	Roding	370	1,6	·	0,7	·	·	·	·	4,2	·	·	·	·	4,7	·	16,6	·	2,3	10,8	1,1	·	·	1,3	2,0	·	·	15,7	·	·	·	0,3		61,3	77	-18	12	10	·	·
	Falkenstein i. O.	580	0,1	0,5	·	·	·	·	·	0,4	·	·	·	0,1	9,7	0,1	18,6	·	38,6	26,1	·	·	3,1	18,2	2,8	·	·	4,3	0,1	0,6	0,7	0,3		124,3			17	8	·	·
	Bruck bei Nittenau	368	0,2	0,6	·	0,4	·	·	·	·	·	·	1,3	0,3	6,5	0,7	35,2	·	0,7	12,9	·	0,5	0,9	0,6	3,5	·	·	16,5	0,1	0,4	·	·		81,3	113	+ 9	17	6	·	·
	Regenstauf	339	0,5	0,3	0,4	·	·	·	·	0,0	·	·	·	·	7,1	0,1	17,8	5,4	0,6	22,3	·	·	·	·	0,1	·	·	3,8	0,1	·	·	0,0		58,5	86	- 9	12	5	·	·
Regen bis Isar	Regensburg	344	3,1	0,1	1,7	·	·	·	·	0,7	·	·	·	4,3	5,5	0,0	33,5	·	8,9	19,8	·	·	0,0	·	3,6	·	0,0	3,9	0,0	0,0	4,0	0,2		89,3			13	10	·	·
Donau	Wörth a. D.	340	·	0,4	·	·	·	·	·	·	·	·	·	9,5	11,5	·	35,2	0,4	·	15,3	·	·	·	·	15,0	·	·	5,4	·	·	0,3	0,4		93,4	115	+10	10	6	·	
	Ludmannsdorf	470	5,1	7,3	0,3	·	·	·	·	1,4	·	·	·	·	0,0	·	6,3	·	3,7	6,1	3,8	·	·	·	·	·	·	18,1	2,8	9,2	0,0	0,0		64,1	72	-25	11	10	·	·
	Eggmühl	365	10,2	1,4	·	·	·	·	·	0,6	·	·	·	·	·	·	26,1	·	9,2	10,4	1,0	·	·	·	1,5	·	·	23,3	·	·	0,5	·		84,2	101	+ 1	10	8	·	·
	Ergoldsbach	417	5,2	4,6	0,3	·	·	·	·	0,2	·	·	·	0,3	·	0,3	12,7	·	·	10,2	3,4	·	·	0,5	0,2	·	·	10,8	0,2	2,2	0,1	·		51,2	66	-26	15	7	·	·
	Straubing	329	Beobachtungen fehlen																																					
	Puchhausen	370	·	·	0,9	·	·	·	·	0,6	·	·	·	·	·	·	0,5	14,9	1,7	20,2	1,7	3,0	·	·	·	1,0	·	7,5	·	·	·	·		52,0			10	7	·	·
	Stallwang	351	4,0	0,0	·	·	·	·	·	·	·	·	·	·	·	·	10,2	·	5,1	20,7	1,2	·	·	·	10,0	·	·	·	·	·	5,2	·		56,4	61	-37	7	7	·	·
	Englmar	881	27,1	7,9	·	·	·	0,1	·	·	·	·	·	8,6	13,2	3,4	16,8	0,0	2,6	30,4	·	·	2,8	·	8,9	·	2,3	15,6	0,0	3,2	0,0	0,0		142,9	115	+19	14	13	·	·
	Metten	315	0,9	·	4,5	·	·	·	·	·	·	·	·	0,8	4,3	·	18,9	·	5,6	16,5	2,3	2,5	0,0	·	5,9	·	2,8	9,8	0,6	0,1	0,0	0,3		75,8	83	- 5	15	10	·	·
Isar	Scharnitz	963	16,2	3,0	·	·	·	·	2,5	·	2,8	1,1	·	·	·	·	0,0	2,3	6,7	9,1	1,2	3,7	2,4	7,9	1,5	·	13,0	3,0	·	5,4	4,1	·		85,9	43	-91	17	17		·
Quelle bis Lotsach	Seefeld	1176	7,7	1,0	·	·	·	·	·	·	0,4	·	·	·	·	·	·	1,6	7,8	4,5	0,4	3,5	·	8,5	1,7	·	·	10,2	3,0	5,4	2,3	·		58,0	34	-119	14	12	·	·
	Oberleutasch	1126	12,4	2,0	·	·	·	·	·	·	·	4,0	·	·	2,1	0,6	0,1	1,4	8,2	6,0	9,1	1,3	·	3,1	0,7	1,9	0,1	10,2	4,2	6,2	1,2	·		74,8	50	-75	14	15	·	·
	Mittenwald	918	14,6	4,0	·	·	·	·	·	·	·	·	·	·	0,5	0,2	0,2	12,8	5,7	13,6	3,9	·	1,0	1,0	4,3	0,0	·	8,1	5,5	4,6	5,2	·		85,2	46	-101	16	13	·	·
	Hinterriß	930	12,0	11,4	0,0	·	·	·	·	·	·	·	0,2	·	1,0	0,1	0,5	4,0	7,5	9,1	3,8	·	2,6	0,4	0,7	·	·	17,4	7,4	5,5	4,7	0,1		88,4	40	-128	18	12	·	·
	Vereinsalpe	1406	43,6	2,6	·	·	·	·	·	·	·	·	0,2	·	1,2	·	·	5,6	8,5	14,3	8,7	·	1,9	2,7	0,6	0,9	·	21,3	4,3	9,7	7,1	·		133,2			16	13	·	·
	Vorderriß	783	20,8	14,2	·	·	·	·	·	·	·	·	·	·	·	0,0	2,7	17,0	4,3	10,5	3,1	·	0,1	·	15,1	·	·	26,0	3,7	6,8	2,3	·		126,6	61	-81	13	12	·	·
	Fall a. d. Isar	741	21,4	29,6	·	·	·	·	·	·	·	·	·	·	·	0,5	5,6	6,6	9,8	2,9	3,2	·	·	·	2,3	·	·	39,0	5,8	6,9	5,2	·		138,8	70	-60	13	12		·
	Obernach	1000	25,2	7,0	·	0,2	·	·	·	·	·	·	·	·	1,0	·	0,4	5,5	3,4	10,8	6,5	·	0,1	·	0,8	·	0,5	27,0	6,2	3,5	4,2	·		102,3			16	11	·	·
	Herzogstandhaus	1575	23,2	12,4	0,1	·	·	·	·	·	·	·	·	·	0,1	0,4	17,4	3,7	5,7	18,5	8,4	·	·	1,4	1,9	·	9,4	29,8	13,7	6,2	3,6	·		155,9	66	-81	17	14	·	·
	Jachenau	791	35,2	17,5	·	·	·	·	·	·	·	·	·	·	·	0,1	3,6	7,8	9,6	11,9	7,8	·	0,0	3,4	2,1	·	·	15,9	8,5	7,4	4,6	·		135,4	66	-71	14	13	·	·
	Lenggries	682	20,8	12,7	0,2	·	·	·	·	·	·	·	·	·	3,1	·	1,7	11,1	2,2	10,9	4,3	·	·	·	8,2	·	·	25,2	5,3	7,5	6,5	·		119,7			14	13	·	·
	Marienstein	800	25,8	7,0	1,6	·	·	·	·	·	·	·	·	·	·	·	1,2	24,1	4,0	9,5	5,4	·	·	1,7	4,8	·	·	19,5	8,0	5,4	4,0	·		122,0	59	-65	14	14	·	·
	Tölz, Bad	690	34,7	7,4	·	·	·	0,0	·	·	·	·	·	·	0,8	·	6,4	28,3	3,4	16,5	8,6	·	·	7,0	22,2	·	·	22,3	8,0	3,0	5,9	·		174,5	92	-14	14	13	·	·
Loisach	Ehrwald	993	17,3	7,4	·	·	·	·	·	·	·	·	·	·	4,7	·	0,9	13,4	12,1	10,7	14,9	11,9	5,1	8,8	·	·	0,6	25,7	4,7	5,4	4,9	·		148,5	104	+ 7	16	14	·	·
	Griesen	822	11,7	1,1	·	·	·	·	·	·	·	·	·	·	3,1	2,5	1,1	13,8	5,9	7,8	4,3	·	0,9	1,9	2,1	·	10,3	12,4	7,6	1,3	3,6	·		91,4	56	-73	17	16	·	·
	Grainau	760	10,3	1,9	0,1	·	·	·	·	·	·	·	·	·	5,5	2,9	1,0	19,1	9,5	9,0	4,9	·	·	1,1	3,0	·	·	18,9	3,8	6,1	4,7	0,2		102,0	61	-63	17	15	·	·
	Zugspitze	2962	27,5	10,9	0,0	0,0	·	0,0	0,0	0,0	·	0,0	0,0	·	2,6	1,3	0,3	8,6	1,8	10,5	5,1	10,4	4,9	2,0	0,1	·	0,0	4,1	3,7	5,2	6,6	·		105,6	33	-211	17	15	17	30
	Raintalerhof	964	6,5	2,5	0,2	·	·	·	·	0,2	·	·	·	·	5,3	·	1,3	20,8	9,5	10,2	4,8	0,0	1,2	0,6	0,5	·	·	13,8	10,8	9,8	3,3	·		101,3	48	-112	17	13	·	·
	Partenkirchen	690	11,7	1,9	·	·	·	·	·	·	·	·	·	·	6,4	2,4	0,4	13,4	7,4	9,1	4,7	·	·	·	0,3	1,2	·	16,7	6,3	5,1	5,8	·		92,8	53	-83	15	13	·	·
	Oberau	655	27,9	5,0	·	·	·	·	·	·	·	·	·	·	14,3	2,6	0,6	13,2	7,5	8,6	5,1	·	·	·	5,9	·	·	17,7	3,6	3,1	5,7	·		120,8	61	-78	14	13	·	·
	Eschenlohe	639	9,8	9,6	·	·	·	·	·	·	·	·	·	·	15,3	3,0	0,4	14,5	6,0	10,6	9,3	·	·	·	15,5	·	·	20,9	3,5	2,3	5,6	0,1		126,4	71	-52	15	13	·	·
	Murnau	696	15,1	9,2	·	·	·	·	·	0,0	·	·	·	·	9,4	2,2	14,2	25,2	5,2	11,3	6,2	·	·	·	3,2	0,0	0,0	20,4	3,2	0,7	0,8	·		126,3	72	-50	14	13	·	·
	Kochel	605	22,5	18,1	0,3	·	·	·	·	·	·	·	·	·	1,4	1,5	3,7	15,9	8,0	14,1	7,7	·	·	·	1,2	·	·	24,3	5,1	4,9	4,5	·		133,2	67	-67	15	14	·	·
	Sindelsdorf	601	16,4	15,9	·	·	·	·	·	·	·	·	·	·	0,4	·	6,3	15,4	9,8	18,6	0,0	·	·	·	21,7	·	·	32,4	17,5	9,8	5,9	·		154,2			12	11	·	·

Flußgebiet		Ort	Seehöhe m	1	2	3	4	5	6	7	8	9	10	11	12	13	14	15	16	17	18	19	20	21	22	23	24	25	26	27	28	29	30	31	Monatssumme mm	% d. Mittel	Abweichung v. d. Normal.	Zahl der Tage mit Niederschl. ≥ 0.1 mm	≥ 1.0 mm	≥ 0.1 cm	☒
Isar	Loisach	Blomberghaus	1250	nicht beobachtet																																				
		Königsdorf	626	20.9	9.6	1.4	·	·	0.9	·	2.1	·	·	·	·	·	·	12.4	8.7	1.3	11.9	14.6	·	·	0.4	5.9	·	0.6	14.0	4.2	1.1	7.9	0.1		118.0	74	-42	18	14	·	·
		Puppling	590	17.0	4.9	0.0	·	·	2.0	·	·	·	·	·	·	·	0.4	11.3	11.3	0.6	20.6	5.1	·	·	13.1	1.4	·	0.0	12.6	1.4	1.0	2.1	·		104.8	71	-41	15	13	·	·
	Loisach bis Amper	Deisenhofen	574	20.0	1.9	·	·	·	0.6	·	·	·	·	·	·	0.6	0.6	1.8	3.4	4.2	13.7	0.2	·	·	2.5	3.5	·	·	12.8	0.6	6.7	1.9	·		75.0			16	11	·	·
		München-Sternwarte	529	19.0	2.3	0.1	·	·	1.4	·	0.4	·	·	·	·	0.2	0.7	1.9	2.9	5.0	6.4	·	·	0.1	3.4	6.7	·	0.1	13.5	0.5	3.4	·	·		67.3	55	-54	18	11	·	·
		Otterfing	669	28.1	5.3	1.2	·	·	1.6	·	·	·	·	·	·	·	·	4.6	18.1	0.7	11.6	7.0	·	·	0.5	4.1	·	·	20.2	3.9	·	3.6	·		110.5	71	-45	14	12	·	·
		Eglfing	537	21.2	2.3	·	·	·	2.6	·	0.1	·	·	·	·	·	·	9.2	2.3	3.1	4.0	0.1	·	·	2.8	13.2	·	·	17.4	·	2.8	·	·		81.3	69	-37	13	11	·	·
		Weihenstephan	497	1.4	0.5	0.1	·	·	·	·	1.5	·	·	·	·	·	0.5	3.3	0.9	8.4	4.7	1.2	·	·	0.0	0.9	·	·	12.7	0.3	0.0	0.1	0.0		36.5	39	-56	14	7	·	·
		Finsing	495	Beob. Stelle aufgehoben																																				
	Amper, Ammer	Linderhof	937	17.5	5.3	·	·	·	·	·	·	·	·	·	·	10.2	3.7	5.2	8.5	5.6	5.5	10.0	0.5	·	2.7	8.5	·	·	38.1	6.0	8.4	2.0	·		137.7	58	-38	16	15	·	·
		Kloster Ettal	878	17.6	4.6	·	·	·	14.8	3.3	0.4	·	·	·	·	·	·	·	8.9	6.7	9.5	5.6	·	·	·	6.3	·	·	21.2	4.4	4.5	7.2			115.0	54	-38	14	13	·	·
		Unterammergau	830	13.5	5.0	·	·	·	·	·	·	0.0	·	·	·	25.0	3.8	0.7	10.5	6.5	10.3	7.1	·	·	0.6	11.0	0.0	0.2	34.1	6.4	6.7	1.0	·		142.4			16	13	·	·
		Böbing	744	14.1	8.7	·	·	·	·	·	·	·	·	·	·	36.6	9.0	8.6	24.7	3.3	22.5	11.6	·	·	0.7	1.8	1.0	0.9	21.8	3.0	5.5	1.1	·		174.9	115	+23	17	15	·	·
		Hohenpeissenberg	994	1.3	21.1	·	·	·	·	·	·	·	·	·	·	18.5	9.4	3.3	13.1	4.6	19.8	3.5	·	·	0.0	4.2	0.6	0.0	21.4	2.6	7.8	3.4	0.4		135.0	90	-13	16	14	·	·
		Weilheim	566	8.1	6.8	0.1	·	·	·	·	·	·	·	·	·	19.5	3.6	29.8	28.1	2.1	17.1	6.8	·	·	·	0.9	0.8	1.5	26.1	2.1	2.2	5.1	·		160.7	125	+33	17	14	·	·
		Diessen	630	11.6	5.6	4.6	·	·	·	·	·	·	·	·	·	7.2	7.0	13.6	8.0	5.8	14.5	2.8	·	·	0.0	6.5	0.0	10.6	32.1	1.0	0.8	1.0	0.0		132.7	104	+ 5	16	15	·	·
	Amper	Seefeld	565	26.7	10.5	·	·	·	·	·	·	·	·	·	·	11.2	7.3	15.4	12.3	3.1	13.0	·	·	·	1.6	1.0	·	·	25.8	1.0	1.9	0.3	·		131.1	109	+11	14	13	·	·
		St. Ottilien	590	20.4	3.4	0.3	0.1	0.2	·	·	·	·	·	·	·	4.6	10.8	16.2	18.7	6.2	10.0	0.2	·	·	1.2	0.5	·	·	9.0	3.0	5.0	·	·		109.8	96	- 4	17	12	·	·
		Haspelmoor	529	14.7	2.7	0.4	·	·	·	·	2.2	·	0.0	·	·	7.1	8.2	13.5	9.4	11.4	17.3	3.0	·	·	1.3	0.4	0.2	·	8.4	2.0	12.2	0.2	·		114.6			18	14	·	·
		Dachau	477	6.0	6.1	0.0	·	·	·	·	0.0	·	·	·	·	1.6	2.3	11.1	16.6	6.8	23.6	1.3	·	·	0.2	·	3.4	0.8	19.1	0.3	3.1	·	·		104.3	104	+ 4	15	12	·	·
		Seeshaupt	597	16.4	15.4	·	·	·	·	·	·	·	·	·	·	4.2	16.7	·	6.0	2.6	18.4	16.3	·	·	2.0	0.2	·	·	16.1	2.9	1.2	0.1	·		118.5	79	-32	15	13	·	·
		Traubing	670	16.0	14.5	1.8	·	·	·	·	·	·	·	·	·	7.2	3.8	12.5	12.3	1.0	15.5	3.2	·	·	·	0.4	·	·	17.5	2.2	3.0	0.5	0.1		111.5	82	-24	16	14	·	·
		Pasing	526	9.4	6.6	·	·	·	1.3	·	·	·	·	·	·	1.5	1.3	11.3	4.8	3.9	19.8	0.2	·	·	2.9	0.6	·	0.0	11.6	·	3.5	0.2	·		78.9	65	-42	15	12	·	·
		München-Obermenzing – Riem	524	15.5	2.1	0.0	·	·	1.4	·	0.0	·	·	·	·	0.0	0.3	1.8	4.8	4.5	3.6	1.4	·	·	1.2	26.5	·	·	12.1	0.0	1.4	0.0	·		76.6	77	-23	13	12	·	·
		Nandlstadt	464	3.2	8.2	·	·	·	·	·	3.2	·	·	·	·	·	·	11.4	·	7.1	5.2	16.3	·	·	·	·	·	·	14.2	·	3.3	·	·		72.1	74	-26	9	9	·	·
	Amper bis Mdg.	Erding	460	3.7	10.7	4.3	·	·	0.0	·	0.4	·	·	·	·	0.0	0.0	12.0	1.7	5.0	2.7	1.3	·	·	9.3	6.3	·	·	18.9	0.2	0.2	·	·		76.7	79	-20	14	11	·	·
		Moosburg	410	5.5	1.8	·	·	·	·	·	·	·	·	·	·	·	0.5	9.5	·	1.2	7.1	0.6	·	·	·	2.5	·	·	8.3	0.8	2.7	·	·		39.5	45	-47	11	8	·	·
		Landshut	392	2.8	10.0	2.2	·	·	·	·	4.3	·	·	·	·	·	0.2	14.4	·	1.1	10.2	1.4	·	·	0.3	14.7	·	·	8.0	0.4	6.5	·	·		76.5	83	-15	13	10	·	·
		Dingolfing	360	6.0	2.2	2.0	·	·	·	·	·	·	·	·	·	·	·	8.1	·	1.0	6.7	1.9	·	·	·	3.4	·	·	15.3	0.3	1.9	·	·		48.8	61	-31	11	10	·	·
		Landau a. Isar	339	0.5	·	·	·	·	·	·	0.2	·	·	·	·	0.2	1.1	2.7	0.8	0.9	12.6	2.7	1.8	·	·	1.5	·	·	9.0	1.0	·	0.1	·		35.1	43	-36	14	8	·	·
	Isar bis Vils	Rohrstetten	450	1.7	2.4	·	·	·	·	·	2.8	·	·	·	·	2.6	·	2.0	3.8	20.6	24.1	8.0	0.4	0.1	0.8	0.4	·	0.0	7.0	·	0.0	0.3	·		77.0	81	-18	15	10	·	·
		Osterhofen	310	2.1	0.6	0.2	·	·	·	·	·	·	·	·	2.1	0.5	·	7.8	·	6.5	8.5	6.3	0.7	·	·	0.2	·	·	11.7	3.2	·	1.5	·		51.9	65	-28	14	9	·	·
		Schöllnach	370	5.1	·	2.4	·	·	·	·	3.1	·	·	·	·	·	0.3	4.9	·	9.6	13.2	2.1	2.2	·	1.1	·	·	·	7.8	·	·	0.9	·		52.7	56	-41	12	10	·	·
	Vils	Ratzing b. Taufkirch. [a. V.	464	15.6	6.8	5.1	·	·	2.2	·	·	·	·	·	·	·	0.2	8.4	14.7	5.6	2.2	1.0	·	·	·	16.2	·	·	10.0	0.1	3.3	0.1	0.0		91.5	96	- 3	15	12	·	·
		Vilsbiburg	449	7.0	2.3	·	·	·	·	·	·	·	·	·	·	·	·	7.4	1.3	8.2	9.1	0.2	·	·	·	6.2	·	·	12.2	·	4.6	0.4	·		58.9	63	-33	11	9	·	·
		Oberhausen	400	2.4	1.3	·	·	·	2.3	·	0.8	·	·	·	·	·	2.3	1.1	1.6	1.9	3.8	3.3	·	·	·	1.6	·	·	9.5	·	0.4	·	·		32.3	36	-57	13	11	·	·
		Schönau i. Ndb.	435	3.4	13.4	2.4	·	·	·	·	·	·	·	·	·	·	·	0.5	0.2	3.3	3.8	1.1	·	·	·	0.7	·	·	17.1	0.6	1.3	·	0.4		48.2	51	-47	13	8	·	·
		Haidenburg	350	1.3	4.8	6.4	·	·	·	·	·	·	·	·	·	0.3	·	5.1	2.0	26.4	6.5	0.6	0.2	·	·	·	·	·	15.7	0.5	0.3	0.2	·		70.3	98	- 2	14	8	·	·
		Schweicklberg	378	3.1	·	2.0	·	·	·	·	1.7	·	·	·	·	1.6	·	11.3	0.0	15.8	10.3	3.4	·	·	·	0.5	·	·	19.2	·	·	·	·		68.9	78	-19	13	11	·	·
	Vils bis Ilz	Ortenburg	348	1.4	·	1.6	·	·	·	·	3.2	·	·	·	·	·	·	5.2	·	2.9	6.9	·	5.7	·	·	·	·	·	12.4	0.7	1.4	1.5	2.2		45.1	56	-36	12	11	·	·
		Ruderting	440	4.5	0.5	0.3	·	·	·	·	0.2	·	·	·	·	·	·	·	·	19.5	7.8	0.2	·	·	·	·	·	·	5.9	3.9	·	1.0	0.7		44.5	56	-34	11	6	·	·
		Passau-Kachlet	305	2.4	0.5	18.3	·	·	·	·	1.4	·	·	·	·	0.0	0.0	0.9	·	6.2	9.4	3.5	·	·	·	0.2	·	·	4.4	1.2	·	2.4	0.6		51.4	54	-44	13	9	·	·
	Ilz	Diensthütte bei Rachelsee	875	Beobachtungen fehlen																																				
		Kirchdorf	690	4.7	·	0.3	·	·	·	·	0.7	0.1	·	·	2.6	5.0	0.2	2.7	·	29.8	25.2	6.6	3.4	·	0.4	7.8	·	2.7	4.9	0.6	0.3	0.6	2.6		101.4	101	+ 1	20	12	·	·
		Klingenbrunn	820	3.9	·	·	·	·	·	·	·	·	·	·	·	·	0.0	·	·	26.6	18.5	8.6	2.7	1.8	1.0	34.1	·	12.1	0.2	4.8	2.4	0.0	4.7		121.4	112	+13	13	13	·	·
		Schönberg	564	3.6	1.0	0.6	·	·	·	·	1.2	·	·	·	16.5	·	·	0.9	·	36.5	29.6	0.4	0.8	0.2	0.0	·	·	0.0	5.1	·	0.0	0.7	1.5		98.6	104	+ 4	14	8	·	·
		St. Oswald	830	nicht beobachtet																																				

Flußgebiet		Ort	Seehöhe m	1	2	3	4	5	6	7	8	9	10	11	12	13	14	15	16	17	18	19	20	21	22	23	24	25	26	27	28	29	30	31	Monatssumme mm	% d. Norm.	Abweichung v. d. Norm.	Zahl der Tage mit Niederschl. ≥0.1	≥1.0	≥0.1	☒
Isar bis Inn	Ilz	Finsterau (Post)	1000	0.4	·	·	·	·	·	·	·	·	·	·	·	·	0.6	·	·	23.0	15.0	11.0	·	0.7	0.1	5.8	·	3.1	1.2	·	·	·	1.1		62.0	55	-50	11	7	·	·
		Kreuzberg i.B.W.	819	1.7	1.8	0.1	·	5.8	·	·	4.8	·	0.2	·	0.7	1.2	0.0	1.3	·	20.3	25.4	1.4	·	0.0	6.4	0.5	·	17.7	8.5	0.1	·	1.1	1.6		100.6			19	14	·	·
		Mauth	820	0.1	0.8	·	·	·	·	·	0.5	·	1.4	·	0.0	0.6	0.2	1.5	·	23.5	32.1	1.6	·	·	3.4	10.2	·	9.4	4.7	·	·	0.4	1.5		91.9	76	-28	16	10	·	·
		Duschlberg	900	·	·	1.0	·	·	·	·	9.0	·	0.4	2.5	·	0.3	·	4.9	·	7.9	·	7.4	0.0	·	0.5	·	·	0.3	5.9	·	2.2	0.7	4.1		47.1	37	-80	14	9	·	·
		Röhrnbach	430	3.4	0.0	0.7	·	·	·	·	1.2	·	·	·	6.1	·	1.2	2.0	·	6.3	12.5	4.7	·	·	15.7	0.2	·	2.7	3.0	2.8	0.1	1.8	3.0		67.4	71	-28	17	14	·	·
		Roitham	500	1.9	·	1.0	·	·	·	·	3.4	·	·	·	·	·	·	0.9	·	4.2	15.0	0.5	·	1.5	·	·	·	·	5.6	·	·	1.5	1.4		37.0	36	-66	11	9	·	·
Inn	Grenze bis Sanna	Nauders	1362	3.4	·	0.2	·	·	·	·	·	·	·	·	·	6.8	0.8	1.2	19.8	1.2	0.0	0.0	6.1	1.1	·	·	·	·	18.2	0.1	·	·	·		58.9	81	-13	11	8	·	·
		Spiß	1628	8.2	1.4	·	·	·	·	·	·	·	·	·	·	3.4	2.8	·	7.9	11.2	7.5	·	18.1	9.4	2.4	·	·	4.5	19.5	1.6	·	·	·		97.9	89	-12	13	13	1	·
		Ried i. Oberinntal	877	2.3	0.6	·	·	·	·	·	·	·	0.3	·	·	5.9	5.0	0.8	2.8	8.5	1.8	·	2.1	2.5	0.0	·	·	1.2	13.8	1.6	·	0.0	·		49.2	51	-46	14	11	·	·
		Obladis	1386	4.1	·	·	·	·	·	·	·	·	·	·	·	7.2	6.3	1.4	2.7	12.6	1.8	·	1.1	3.2	·	·	·	1.9	17.2	1.5	·	·	·		60.0	63	-34	12	12	·	·
		Feuchten	1285	·	·	·	·	·	·	0.3	·	·	·	·	·	0.1	1.1	0.2	1.8	11.5	1.6	0.0	3.5	1.9	1.6	·	0.9	12.5	2.6	·	·	·	·		39.6	43	-52	13	19	·	·
		Landeck	813	4.3	·	·	·	·	1.1	·	·	·	·	·	·	3.9	3.1	1.4	10.0	2.0	1.3	·	·	4.4	·	·	·	·	27.2	3.9	0.0	0.0	·		62.6	63	-37	11	11	·	·
	Sanna	Waldhäusl a. A.	1627	28.6	0.2	·	·	·	·	0.4	0.5	·	0.3	0.0	1.9	0.9	1.0	3.9	20.1	3.1	5.2	5.4	2.0	·	6.5	4.9	·	·	42.0	6.9	5.5	·	·		139.3			19	14	·	·
		St. Anton a. Arlb.	1307	13.6	1.6	·	·	·	·	·	·	·	0.4	0.0	0.0	1.4	0.6	4.0	12.6	6.1	28.8	0.0	45.0	1.9	2.2	3.3	0.0	0.0	5.2	2.4	1.4	0.4	0.0		130.9	99	- 1	17	14	·	·
		Galtür	1590	14.2	5.0	·	·	·	·	·	·	·	·	·	·	2.0	0.2	1.6	8.8	8.6	2.0	0.4	9.4	3.2	1.6	0.4	·	·	48.2	5.4	2.4	1.4	·		114.8	122	+21	17	14	·	·
		See	1073	7.9	0.3	·	·	·	0.0	·	·	·	1.2	·	0.0	3.2	1.0	·	3.2	16.0	3.4	1.0	2.1	3.6	0.4	2.0	1.3	0.3	23.7	2.3	0.7	2.1	·		75.7	77	-22	19	15	·	·
	Inn	Fernpass	1209	nicht beobachtet																																				
		Imst	826	2.6	2.5	·	·	·	·	0.8	0.1	·	·	·	·	4.3	4.8	1.8	4.0	6.4	5.3	·	·	1.3	2.0	·	·	0.0	11.1	1.3	·	0.0	·		48.3	50	-48	14	12	·	·
		Plangeroß	1616	0.0	3.8	·	·	·	·	·	·	·	·	·	·	0.7	0.0	·	6.1	10.7	2.5	2.9	1.5	0.0	4.4	0.0	·	0.0	12.4	4.4	0.4	0.3	0.2		50.3	40	-73	13	19	·	·
		St. Leonhard	1371	4.8	1.1	·	·	·	·	·	·	·	·	·	·	0.6	0.7	0.2	3.9	10.1	3.1	1.1	0.9	0.4	6.9	1.1	·	0.1	13.8	4.2	0.7	1.4	·		55.1	57	-41	18	11	·	·
		Rietzenried	1080	3.0	0.4	·	·	·	·	0.6	·	·	0.0	·	·	1.9	3.4	2.0	5.5	10.4	2.9	0.2	0.1	2.5	6.8	1.0	·	0.2	13.0	4.2	·	0.3	·		58.4			18	12	·	·
	Ötz	Vent	1892	1.2	2.7	·	·	·	·	·	·	·	·	·	·	0.2	·	6.7	3.7	15.6	1.3	0.8	1.6	0.6	4.4	·	·	2.3	6.7	1.6	0.1	0.9	·		50.4	52	-47	16	11	·	·
		Obergurgl	1927	·	·	·	·	·	·	·	·	·	·	·	1.3	1.6	7.7	8.9	17.6	0.8	0.2	1.4	0.4	4.4	0.2	·	6.1	4.7	0.6	0.4	2.4	0.2	·	58.9			17	10	·	·
		Sölden	1377	4.0	·	·	·	·	·	·	·	·	0.0	·	1.5	2.3	4.8	14.8	1.6	·	1.1	·	3.0	·	·	4.5	·	7.4	0.3	0.9	·	0.3	·		46.5	51	-43	13	10	·	·
		Längenfeld	1179	2.5	·	·	·	·	·	·	·	·	0.0	·	·	·	0.0	·	2.0	14.0	3.2	2.5	·	·	3.0	·	·	·	9.6	2.7	·	·	0.0		39.5	41	-56	8	8	·	·
		Ötz	775	3.5	·	·	·	·	·	0.0	·	·	·	·	·	0.4	·	·	2.2	12.8	4.8	0.3	0.2	·	4.6	1.1	0.7	·	11.4	5.9	0.7	·	·		48.6	56	-39	13	8	·	·
		Marlstein	1789	8.1	1.3	·	·	·	·	4.2	·	·	·	·	2.1	5.0	1.2	6.4	5.3	0.9	1.3	·	·	10.2	·	·	·	5.0	·	2.0	·	·	·		53.0			13	12	·	·
	Inn	Obsteig	950	7.2	·	·	·	·	·	·	·	·	·	·	·	·	·	·	·	12.6	12.2	6.0	1.6	·	·	30.0	·	·	·	1.5	18.0	3.0	2.0	·		94.1	80	-23	10	10	·	·
		Roßkogelhütte	1780	·	3.4	1.2	·	·	·	·	1.4	·	·	·	·	·	1.2	·	·	12.2	10.2	7.0	·	·	7.2	2.1	·	·	·	7.9	8.1	2.4	·		64.3			12	12	·	·
		Gries im Sellrain	1238	6.0	3.2	·	·	·	·	2.0	·	·	·	·	·	·	0.0	·	14.0	20.5	6.0	6.5	7.0	3.2	·	·	·	·	9.0	4.5	3.5	2.0	·		87.4	86	-14	13	13	·	·
		Innsbruck	582	9.7	0.2	0.3	·	·	·	0.0	0.8	0.0	2.2	0.0	·	0.0	1.1	0.0	2.5	10.4	3.4	1.2	·	0.0	4.3	0.0	·	0.0	4.8	3.8	1.5	1.1	·		47.3			15	12	·	·
	Sill	Brenner	1358	4.3	0.6	·	0.0	0.0	0.0	0.0	·	0.6	·	·	0.2	·	3.3	3.1	1.9	22.4	1.5	0.1	4.5	1.0	4.8	2.0	·	7.8	4.2	0.2	0.5	2.0	·		65.0	52	-59	19	13	1	·
		Trins	1214	4.9	0.7	·	·	·	·	·	·	·	4.8	·	·	·	6.2	·	3.2	22.8	2.7	0.3	·	0.1	9.2	·	·	4.9	6.8	0.5	3.4	0.1	·		70.6	60	-45	15	10	·	·
		Matrei a. Brenner	993	4.5	·	·	·	·	·	·	0.0	·	0.8	·	·	0.0	2.3	0.0	3.2	·	18.9	·	0.0	·	0.9	·	·	·	8.0	4.5	0.7	·	0.0		43.8	44	-56	9	6	·	·
		Schönberg	1014	5.7	0.3	1.7	·	·	·	·	0.0	·	3.4	·	·	0.0	0.5	·	3.0	19.3	3.6	·	0.0	·	1.9	·	·	·	7.6	3.7	2.5	1.9	·		55.1	59	-38	13	11	·	·
	Inn	Hafelekar	2261	nicht beobachtet																																				
		Hall in Tirol	560	9.4	1.0	0.1	·	·	·	·	·	·	·	·	·	2.2	0.8	·	0.4	17.0	3.7	·	·	·	2.4	·	·	7.4	·	6.7	·	·	0.1		51.2	48	-55	12	8	·	·
		St. Michael i. Gnadenw	875	16.6	29.0	·	·	·	·	·	4.3	·	0.6	·	·	1.1	1.5	0.3	1.5	15.0	4.0	1.4	·	1.1	5.3	·	·	·	7.9	8.6	8.9	0.8	0.0		107.9	81	-25	17	14	·	·
		Achenkirch	922	31.8	8.1	·	·	·	·	·	·	·	·	·	·	0.7	0.0	0.6	3.8	5.5	7.6	5.2	·	3.5	0.0	1.9	·	·	4.1	16.3	5.6	3.4	·		98.6	58	-69	14	13	·	·
		Pertisau	950	31.5	0.9	·	·	·	·	·	·	·	0.7	·	0.4	2.4	0.1	2.5	6.5	7.1	3.4	1.2	11.4	10.1	·	·	·	10.3	4.3	4.8	2.6	·	0.1		100.3	52	-90	18	13	·	·
		Rotholz	543	nicht beobachtet																																				
	Ziller	Ginzling	999	10.0	1.1	·	·	·	·	·	1.8	0.0	0.0	·	·	2.2	·	·	1.5	25.8	4.2	3.1	·	·	2.2	0.2	·	·	5.0	6.2	6.6	4.4	·		74.3	50	-74	14	13	·	·
		Vord. Tux (Lanersb.)	1290	7.8	1.7	·	·	·	·	·	·	·	·	0.0	·	0.9	0.0	·	1.0	24.4	4.0	1.0	·	·	·	·	·	0.0	0.7	8.8	9.0	2.5	1.5		63.3			12	10	·	·
		In der Au	1276	19.2	5.3	0.0	·	·	2.6	0.0	0.7	·	2.6	·	·	·	0.5	1.6	2.1	32.1	10.8	5.7	·	1.6	·	·	0.0	1.6	3.6	3.6	·	7.2	·		100.8			16	14	·	·
		Brandberg	1092	9.0	6.4	1.4	·	·	·	0.6	0.1	·	·	·	·	0.1	·	·	0.7	25.0	2.2	6.1	·	0.1	0.6	·	·	·	1.2	7.3	2.0	6.2	0.3		69.3	49	-73	17	10	·	·
		Gerlos	1241	14.2	7.5	0.7	·	·	·	1.6	1.3	·	0.0	·	·	·	0.3	·	0.6	22.9	6.0	5.8	·	2.3	10.8	·	·	·	3.0	6.9	5.5	2.3	0.6		92.3	60	-62	17	13	·	·
		Ried i. Zillertal	572	16.4	1.4	0.1	·	·	0.1	·	·	·	·	0.2	·	5.6	0.2	·	0.8	16.8	2.0	5.7	0.1	3.0	1.2	·	·	·	0.7	2.6	3.9	2.2	·		63.0	56	-50	18	11	·	·

Inn

Flußgebiet	Ort	Seehöhe m	1	2	3	4	5	6	7	8	9	10	11	12	13	14	15	16	17	18	19	20	21	22	23	24	25	26	27	28	29	30	31	Monatssumme mm	Monatssumme % d. Norm.	Abweichung v. d. Norm.	Zahl der Tage mit Niederschl. ≥0.1	≥1.0	≥10.0	☀ ≤0.1	▦
Inn	Zillertal bis Mangfall	Schwarzenkopfhütte	1340	22.5	16.0	0.5	·	·	·	·	·	5.5	·	·	·	·	1.3	·	24.4	1.9	12.8	10.6	·	·	·	·	·	·	27.8	9.2	10.6	9.8	0.2		153.1			14	12	·	·
		Valepp	885	32.9	15.6	·	·	·	·	·	·	0.9	·	·	·	·	1.6	4.9	4.3	5.0	8.5	9.0	·	·	·	·	·	·	14.0	5.0	9.7	4.9	0.1		116.4	55	-96	14	12	·	·
		Erzh. Johann-Klause	822	35.1	14.9	0.0	·	·	·	·	·	0.0	·	·	·	·	·	4.8	3.6	6.4	5.8	·	·	·	·	·	·	11.9	3.7	8.5	3.0	·		97.7	48	-106	10	10	·	·
		Pinegg	710	30.0	7.4	·	·	·	·	·	·	·	·	·	·	0.5	2.0	7.4	7.2	5.5	1.7	·	·	8.2	·	·	·	6.6	·	12.0	·	·		88.5			11	10	·	·
		Steinberg	1000	40.6	7.4	0.7	·	·	·	·	·	·	·	·	1.6	·	2.3	7.1	7.3	8.0	·	1.2	·	2.7	·	·	·	13.2	6.2	6.8	4.1	·		109.2	53	-94	14	13	·	·
		Oberau	936	23.1	13.9	0.5	·	0.4	·	·	·	·	0.6	·	·	0.7	1.0	3.2	11.4	5.0	7.6	·	·	1.3	0.4	·	·	2.9	4.4	3.1	1.7	0.0		81.2			17	12	·	·
		Kelchsau	820	21.4	13.6	·	·	·	·	·	0.7	·	0.7	·	·	·	1.2	·	5.4	9.3	10.1	4.5	0.3	3.4	0.8	0.2	·	3.2	7.4	4.2	2.7	1.9	0.2		91.2	53	-81	19	13	·	·
		Kirchbichl	490	12.6	10.0	·	·	·	·	·	·	·	·	·	0.9	0.4	0.3	9.8	6.9	4.3	6.1	·	·	1.0	17.5	·	·	2.6	6.9	4.5	0.5	·		84.3			15	11	·	·
		Ellmau	810	31.0	6.0	·	·	·	·	·	·	·	·	·	·	·	1.5	3.0	9.5	4.0	6.0	·	6.0	0.4	5.4	·	·	10.0	7.5	·	3.0	4.0		97.3	67	-47	14	13	·	·
		Kufstein	503	24.6	14.2	1.5	·	·	·	·	·	·	·	·	·	0.8	0.2	7.1	5.6	8.4	11.8	·	·	·	0.3	·	·	5.6	6.2	8.8	3.7	·		98.8	61	-64	14	11	·	·
		Brünnsteinhaus	1360	20.0	7.7	1.2	·	·	·	·	·	·	·	·	2.0	0.2	·	11.4	7.8	8.1	4.8	·	·	·	15.2	·	·	11.2	4.2	8.2	6.3	1.2		109.5			14	13	·	·
		Oberaudorf	485	9.6	10.9	1.2	·	·	·	·	·	·	·	·	·	·	·	7.2	7.8	12.3	4.2	·	·	·	4.2	·	·	21.5	5.0	1.8	1.9	·		87.6	50	-87	12	12	·	·
		Törwang	700	37.0	19.5	3.0	·	·	1.3	·	·	·	·	·	1.0	·	11.2	17.5	2.7	13.2	1.2	·	·	·	2.3	·	·	40.0	6.2	8.0	5.6	·		169.7	87	-25	15	15	·	·
		Degerndorf	470	44.5	6.6	·	·	·	0.9	·	·	·	·	·	0.2	1.0	3.4	27.2	4.0	12.5	0.2	·	·	·	0.3	·	·	22.2	5.5	3.2	2.9	0.0		134.6	86	-22	15	11	·	·
		Endorf	529	28.4	16.5	2.6	·	·	0.0	·	·	·	·	·	0.5	·	6.5	5.4	1.8	6.4	3.2	·	·	0.4	0.4	·	·	21.4	5.9	6.0	4.1	0.0		109.5	71	-45	15	12	·	·
	Mangfall	Stuben	874	39.8	16.2	·	·	·	·	·	·	·	·	·	0.3	0.2	2.2	15.2	6.3	5.7	4.1	·	·	0.6	24.3	·	·	13.4	8.0	9.6	6.1	·		152.0	68	-71	15	12	·	·
		Dorf Kreuth	790	29.1	21.5	·	·	·	·	·	·	·	·	·	0.1	0.3	2.5	20.0	3.6	7.7	7.6	·	·	0.2	4.6	·	·	26.5	6.4	5.3	4.4	·		139.8	69	-63	15	12	·	·
		Bauer in der Au	905	31.0	3.1	·	·	·	·	·	·	·	·	·	·	0.7	1.0	10.4	2.0	7.0	1.4	·	·	3.4	32.4	·	·	37.8	10.2	4.6	4.5	·		149.5	69	-63	14	13	·	·
		Tegernsee	727	23.7	8.5	·	·	·	0.2	·	·	·	·	·	1.2	·	1.6	15.5	3.7	6.2	0.1	·	·	2.5	19.9	·	·	19.1	5.8	4.0	4.0	·		116.0	63	-68	15	13	·	·
		Miesbach	760	22.4	4.9	4.6	·	·	0.0	·	·	·	·	·	0.0	·	10.4	13.4	1.6	7.0	2.1	·	·	1.8	·	·	·	17.8	8.2	6.0	3.3	·		108.5	61	-66	13	13	·	·
		Taubenberg	880	24.0	7.0	0.1	0.2	·	·	·	·	·	·	·	·	·	16.1	6.8	3.5	9.7	5.5	0.2	0.1	·	13.8	·	·	17.9	4.5	1.6	3.2	0.1		114.3	66	-60	17	12	·	·
		Neuhelfendorf	629	24.8	7.5	0.8	·	·	0.7	·	0.5	·	·	·	·	·	0.2	15.7	1.5	11.8	·	·	·	2.5	·	·	·	20.5	2.1	3.1	1.3	·		94.0	63	-55	14	11	·	·
		Bäckeralpe	850	Beob. Stelle aufgehoben																																					
		Bayrischzell	800	22.1	14.0	·	·	·	·	·	·	2.5	·	·	·	1.5	·	5.7	8.0	10.0	13.0	·	·	·	·	14.3	·	·	4.6	7.6	12.5	5.1	0.4		121.3	61	-79	14	13	·	·
		Wendelsteinhaus	1837	42.3	21.0	4.2	·	·	3.9	·	·	4.4	·	·	1.3	2.4	0.2	3.6	19.2	3.9	17.2	16.5	·	·	0.0	4.2	·	·	12.9	1.9	12.2	18.4	0.0		189.7	63	-112	17	16	·	·
		Neuhaus b. Schliersee	792	19.5	11.8	·	·	·	·	·	·	·	·	·	·	·	0.2	4.4	12.5	1.8	9.1	10.4	·	·	·	·	·	·	18.7	8.5	5.4	6.2	·		108.5	53	-97	12	11	·	·
		Sandbichl-Winkl	782	25.0	10.3	1.8	·	·	0.7	·	·	·	·	·	1.2	0.6	4.8	17.6	1.4	6.5	10.2	·	·	·	6.1	·	·	16.3	6.0	3.1	4.4	0.2		116.2	65	-64	17	14	·	·
		Groß Seeham	652	22.5	15.6	2.3	·	·	0.4	·	·	·	·	·	·	·	13.8	4.5	0.9	6.4	7.9	·	·	0.8	4.1	·	·	10.4	2.6	1.2	1.9	0.0		95.3	66	-49	15	12	·	·
		Irschenberg	733	28.0	11.6	·	·	·	0.8	·	·	·	·	·	0.0	0.0	27.6	11.5	0.8	5.0	6.2	·	·	·	12.3	·	·	12.3	1.2	1.6	5.5	·		124.4	85	-22	13	11	·	·
		Rosenheim	446	21.3	15.5	0.4	·	·	0.9	·	·	·	·	·	·	·	40.8	11.8	0.9	9.7	1.8	·	·	·	0.5	·	·	6.6	1.0	0.2	4.4	·		115.8	78	-32	14	9	·	·
	Mangfall bis Alz	Ebersberg	565	12.9	21.5	2.1	·	·	4.2	·	0.3	·	·	·	·	·	0.1	7.9	2.7	3.1	6.7	·	·	·	0.4	25.7	·	·	18.9	0.4	1.8	0.9	0.2		109.8	93	- 8	17	11	·	·
		Gabersee	500	13.5	38.4	0.2	·	·	8.9	·	·	·	·	·	·	·	0.0	45.0	27.4	1.4	12.5	0.1	·	·	6.5	5.5	·	·	14.7	0.2	1.7	0.3	0.0		176.3			15	11	·	·
		Haag i. Obb.	564	6.0	20.2	2.0	·	·	·	·	4.6	·	·	·	·	·	0.4	13.2	6.6	2.6	6.5	0.6	·	·	23.2	12.6	·	·	19.0	·	5.6	1.3	·		124.6	114	+16	15	13	·	·
		Schnaitsee	600	12.8	16.1	0.6	·	·	6.2	·	·	·	·	·	·	·	0.8	1.2	7.1	0.8	22.1	1.4	·	·	2.2	·	·	·	1.8	0.3	1.2	0.8	0.4		75.8	51	-62	16	10	·	·
		Mühldorf	382	44.6	5.1	0.7	·	·	8.8	·	·	·	·	·	·	·	14.5	5.9	1.7	6.4	0.2	0.0	·	0.7	31.0	·	·	7.8	0.3	0.5	·	0.3		88.5	93	- 6	15	9	·	·
		Isen	500	1.1	19.4	3.5	·	·	0.9	·	·	·	·	·	1.2	·	12.5	1.4	4.5	6.4	·	·	·	15.0	24.4	·	·	6.0	0.0	·	1.1	·		100.4	102	+ 2	13	12	·	·
		Dorfen	460	8.3	6.5	2.3	·	·	0.0	·	·	·	·	·	·	·	12.2	4.3	6.9	2.6	0.9	·	·	3.0	3.8	·	·	17.9	0.4	1.2	0.8	·		71.1	66	-37	14	11	·	·
	Alz, Großache	Jochberg	980	5.8	12.3	·	·	·	1.0	·	2.6	·	·	·	·	·	4.5	·	·	18.0	7.0	5.0	0.5	0.8	5.7	·	·	·	·	12.1	4.3	1.1	·		80.7	46	-91	14	12	·	·
		Kitzbühel	819	21.3	10.6	·	·	·	1.3	·	·	·	·	·	6.4	4.1	·	7.3	11.3	10.7	4.3	0.2	·	1.5	0.5	·	·	4.8	17.0	7.4	3.3	0.3		112.3	70	-49	17	14	·	·
		Hahnenkamm	1655	7.9	9.2	0.5	·	·	0.6	·	·	·	·	·	1.0	3.0	·	2.4	16.1	9.8	4.7	·	·	1.9	·	·	·	4.9	7.6	2.5	2.8	0.3		75.2			16	13	·	·
		Kirchberg i. Tir.	823	14.0	·	·	·	·	·	·	·	·	·	·	·	·	4.0	9.0	4.0	3.0	·	·	1.0	·	·	·	·	6.0	6.0	3.0	3.0	·		53.0	33	-106	10	10	·	·
		St. Johann i. Tir.	663	25.9	13.1	0.4	·	·	0.6	·	·	·	·	·	0.3	0.8	0.6	3.3	8.3	4.1	2.8	2.2	·	2.4	·	·	8.8	8.3	2.0	3.5	·	4.1		91.5	56	-69	18	13	·	·
		Hochfilzen	952	·	·	·	·	·	·	1.0	0.5	·	1.2	·	·	·	·	1.0	1.0	·	·	·	11.2	39.8	50.2	·	38.5	·	1.0	·	38.5	72.5	55.9		312.3	163	+121	13	12	·	·
		Fieberbrunn	788	22.6	1.0	·	·	3.0	·	·	·	·	·	·	·	7.4	·	·	2.4	3.4	6.3	2.3	·	·	·	·	·	2.4	12.4	0.9	3.8	·	3.4		73.5	44	-94	15	14	·	·
		Seegatterl	715	46.0	9.1	2.0	·	·	·	·	0.2	·	·	·	·	5.1	0.2	1.6	5.0	4.1	17.0	6.8	·	·	0.1	11.9	·	·	11.0	9.5	3.8	3.4	3.0		139.8			18	15	·	·
		Reit i. W.	695	32.5	8.2	0.2	·	·	0.0	·	·	·	·	·	·	4.6	·	0.9	12.9	5.9	22.2	1.9	·	0.0	5.0	1.3	·	·	15.6	9.8	0.9	4.3	0.5		126.7	67	-61	16	12	·	·
		Kössen	588	22.1	15.2	2.0	·	·	·	·	·	·	·	·	·	·	·	11.0	7.8	11.9	1.0	0.1	3.0	·	·	·	1.6	22.5	4.7	1.3	3.3	·		107.5	58	-77	14	13	·	·

Flußgebiet	Ort	Seehöhe m	1	2	3	4	5	6	7	8	9	10	11	12	13	14	15	16	17	18	19	20	21	22	23	24	25	26	27	28	29	30	31	Monatssumme mm	Monatssumme % d. Norm.	Abweichung v. d. Norm.	Zahl der Tage mit Niederschl. ≥0.1	Zahl der Tage mit Niederschl. ≥1.0	Zahl der Tage mit ☀ ≥0.3	Zahl der Tage mit 🌨
Alz, Großache	Walchsee	660	41.2	36.7	7.2	·	4.8	·	·	·	·	·	·	·	0.0	·	·	20.9	28.2	54.4	46.8	11.5	·	9.8	14.4	·	·	20.9	17.8	24.2	10.5	2.3		351.6	179	+173	16	16	·	·
	Schleching	570	42.0	15.7	2.5	·	·	0.6					·	·	·	·	·	23.0	3.9	14.0	6.6	·	·	4.6	·	·	·	42.2	3.8	1.8	4.2	1.3		166.2	79	-45	14	13	·	·
	Hochgernhaus	1565	40.8	12.2	14.2	10.3	·	6.1	·	·	·	·	·	·	·	6.3	4.9	15.8	17.2	38.5	10.8	4.6	·	3.1	·	·	2.1	15.5	12.3	17.4	19.1	10.6		261.8	108	+22	19	19		
	Staudach	540	35.1	11.7	1.5	·	·	·	·	·	·	·	·	·	0.1	·	1.2	5.9	2.7	8.2	4.6	·	·	2.0	·	·	·	13.1	2.5	·	5.4	1.2		95.2	53	-86	14	13	·	·
	Maria Eck	892	38.0	18.8	·	·	·	·	·	·	·	·	·	·	12.1	·	3.2	6.8	4.2	11.2	0.3	·	·	0.3	·	·	·	22.2	5.2	1.0	2.3	0.9		126.5	63	-74	14	11	·	·
Alz	Sachrang	740	63.5	32.1	0.7	·	·	·	·	·	·	·	·	·	0.5	0.0	·	17.0	5.3	20.3	4.6	·	·	·	·	·	·	38.4	6.3	5.4	5.5	0.2		199.8	89	-25	13	10	·	·
	Grattenbach	700	75.9	18.4	·	·	·	·	·	·	·	·	·	·	0.1	·	3.2	8.6	6.4	13.3	3.3	·	·	·	2.2	·	·	41.3	1.7	11.9	4.6	0.9		191.8	77	-56	14	13	·	·
	Stock	520	25.2	17.7	1.3	·	·	3.1	·	·	·	·	·	·	0.4	0.0	0.0	9.4	2.2	4.7	4.6	·	·	1.7	3.7	·	0.0	31.2	5.7	1.8	4.5	0.2		117.4	67	-57	16	14	·	·
	Bernau	545	28.9	17.4	0.1	·	0.1	2.8	·	0.1	·	·	·	0.1	0.1	0.5	·	16.2	2.0	6.1	3.7	·	·	4.1	1.9	0.5	·	22.0	3.4	2.1	4.9	·		117.0	72	-46	20	13	·	·
	Herrenchiemsee	539	23.2	15.7	1.0	·	0.1	4.5	·	·	·	·	·	·	0.0	0.0	2.0	7.9	1.5	5.0	4.9	·	0.1	2.5	0.6	·	0.0	24.2	4.1	1.8	5.6	0.1		104.9	69	-47	18	14	·	·
	Seebruck	528	20.8	12.2	1.4	·	·	0.0	·	·	·	·	·	·	·	·	1.7	4.0	0.4	4.8	2.3	·	·	0.2	·	·	·	18.4	2.0	9.4	1.0	0.0		76.6	52	-72	13	11	·	·
	Ruhpolding	664	56.7	14.6	1.6	·	·	0.4	·	0.9	·	·	·	·	4.7	·	4.4	7.7	1.7	5.5	0.7	2.7	·	1.3	4.7	·	·	28.1	4.8	0.3	3.9	1.5		146.2	72	-57	19	15	·	·
	Inzell	695	38.7	17.0	1.3	·	·	0.2	·	2.8	·	·	·	·	1.5	·	3.5	9.1	3.7	7.6	1.7	1.8	·	0.4	0.3	0.2	·	28.2	5.7	2.1	4.6	2.3		132.7	65	-67	20	16	·	·
	Traunstein (Realsch.)	597	28.4	16.3	1.6	·	·	0.2	·	·	·	·	·	·	3.2	·	4.6	2.5	2.3	8.0	5.0	·	·	·	10.9	·	0.1	29.8	7.2	1.0	4.5	0.5		126.1	70	-54	17	14	·	·
	Trostberg	491	19.6	22.5	·	·	·	·	·	·	·	·	·	·	·	·	·	0.5	0.2	7.8	5.1	·	·	8.2	7.2	·	·	15.1	1.8	1.0	1.4	0.1		90.5	70	-38	13	10	·	·
	Engelsberg	517	16.9	7.2	0.1	·	·	6.4	·	0.0	·	·	·	·	·	·	3.8	9.4	0.9	10.7	0.1	·	·	0.2	7.5	·	0.0	15.7		2.9	4.5	0.1		85.4			15	10	·	·
Inn, Salzach	Krimmler Tauernh.	1621	·	20.0	·	·	·	·	·	·	·	·			4.0				(13.0)					6.5				(15.5)		4.0	9.0		72.0	52	-67			·	·
	Krimml	1050	14.4	3.4	0.3	·	·	·	·	6.5	·	·	0.0	·	·	0.0	1.2	2.3	14.1	7.3	5.4	3.3	3.0	·	0.0	·	0.0	0.3	6.5	4.7	3.5	·		76.2	52	-69	15	13	·	·
	Wildkogelhaus	2007	19.0	6.5	1.3	·	·	·	1.8	2.7	·	·	3.0	3.4	0.2	·	·	·	2.6	11.8	8.4	4.5	·	0.8	·	·	·	3.2	12.0	1.9	6.0	1.2		90.3			18	16	1	10
	Paß Thurn	1227	17.2	9.3	1.5	·	·	0.6	·	1.2	·	0.1	3.1	·	0.9	2.4	·	0.8	19.9	4.8	3.5	·	4.6	·	0.6	·	·	2.5	6.5	0.2	1.5	0.1		81.3	45	-99	20	13	·	·
	Stuhlfelden	773	12.5	5.6	1.1	·	·	1.6	·	0.4	·	·	0.2	·	0.1	·	·	0.2	15.1	1.9	2.0	·	0.2	0.7	·	·	·	1.0	2.4	1.9	1.2	0.0		48.1	38	-79	17	11	·	·
	Moserboden	1960	·	24.9	4.2	·	·	2.5	·	2.8	·	·	·	·	1.6	0.6	·	·	23.5	30.6	15.0	2.3	·	·	·	·	·	5.9	6.3	14.2	7.3	1.4		143.1	59	-99	15	14	·	·
	Kaprun	750	10.3	7.8	0.4	·	·	2.9	·	0.9	·	·	0.9	·	0.9	·	·	·	16.6	8.1	3.4	·	1.8	1.5	0.9	·	·	0.6	2.5	2.1	2.7			64.4	45	-78	17	11	·	·
	Zell am See	754	15.2	7.7	0.2	0.1	·	1.6	·	1.2	0.0	3.8	·	·	0.1	0.4	·	0.5	7.6	7.2	3.1	·	2.0	0.5		·	·	1.9	4.1	2.1	1.8	0.0		61.1	38	-100	19	13	·	·
	Schmittenhöhe	1949	13.7	15.9	3.4	0.8	·	2.2	·	1.7	·	·	·	·	0.1	0.7	·	1.1	10.1	8.4	8.1	·	1.1	5.4	·	·	·	1.6	4.9	2.9	3.8	1.0		86.9	52	-19	19	16	·	·
	Ferleiten	1147	17.4	8.8	2.3	0.2	·	3.1	0.0	0.0	·	·	0.9	·	0.2	0.9	·	0.3	24.0	18.8	10.6	·	·	0.1	0.2	·	·	2.0	16.2	1.4	2.5	0.3		110.2			19	11	·	·
	Sonnblick	3106	6.4	4.4	2.5	0.3	0.3	0.2	0.1	0.7	·	0.2	0.2	·	2.3	0.4	7.1	0.3	21.6	6.0	1.2	0.2	0.0	5.3	0.1	0.2	1.7	2.4	2.7	4.7	3.7	0.0		75.2	54	-63	26	14	21	30
	Bucheben	1140	13.1	9.1	1.2	·	·	2.3	·	0.6	·	2.7	0.3	·	0.2	·	·	0.2	24.1	20.0	8.8	·	·	1.9	·	·	·	1.0	2.6	1.0	5.6	·		94.7	70	-39	17	13	·	·
	Rauris	943	2.5	1.8	·	·	3.3	0.1	0.9	·	0.9	0.0	·	·	·	·	0.0	12.2	28.2	6.8	·	1.0	0.3	·	·	0.0	2.3	2.0	1.4	5.1	0.5	7.1		76.4	69	-34	17	12	·	·
	Dienten	1071	25.3	·	·	·	·	13.4	·	1.7	·	·	·	·	·	·	·	5.1	10.1	9.7	17.8	·	·	8.2	·	·	·	4.9	4.1	4.9	·	·		105.2	53	-32	11	11	·	·
	Naßfeld	1625	21.9	14.5	·	·	·	·	·	4.6	·	·	·	·	·	·	·	27.8	48.2	16.6	·	·	3.2	·	·	4.3	3.9	·	5.8	20.8	3.0	17.5		192.1	105	+10	13	13	3	·
	Badgastein	974	8.3	6.4	0.8	·	0.8	·	·	·	0.4	·	0.8	·	1.2	·	·	·	19.8	36.8	7.2	·	·	2.2	·	·	·	2.8	1.6	1.2	7.6	1.8		99.7	69	-43	16	12	·	·
	Dorf Gastein	836	9.0	0.4	0.5	·	·	2.0	·	·	0.3	1.0	·	·	·	·	·	13.5	9.5	28.0	·	16.0	0.2	·	·	·	·	0.3	1.7	3.7	6.7	2.0		94.8	78	-25	16	11	·	·
	Hüttschlag	1020	6.8	4.2	1.7	·	0.6	·	·	·	·	·	0.1	·	·	·	·	·	11.9	37.2	9.0	0.6	8.4	10.0	·	·	·	1.5	3.8	4.1	6.6	1.8		109.6	78	-30	16	13	·	·
	Großarl	920	7.0	5.7	0.6	·	1.3	1.4	·	·	·	1.7	·	·	·	0.3	·	·	6.4	21.1	8.3	0.1	8.5	7.6	·	·	·	2.1	3.0	5.7	7.0	1.2		89.0	64	-49	18	15	·	·
	Tappenkarsee	1762	nicht beobachtet																																					
	Mitterkleinarl	1040	9.2	2.3	·	0.9	1.2	·	·	·	·	1.2	·	·	·	·	5.2	·	28.4	13.7	·	1.7	1.4	1.9	0.0	1.2	0.7	4.6	6.4	9.4	7.8	10.4		107.6	60	-69	18	16	·	·
	Wagrain	898	2.1	0.5	·	·	1.3	·	·	·	·	0.3	·	·	·	·	·	5.7	17.4	7.5	·	3.2	2.7	·	·	·	1.4	3.2	5.1	5.4	0.5	8.6		64.9			15	12	·	·
	St. Johann i. Pongau	606	8.6	3.8	0.5	·	·	5.1	·	0.4	·	0.2	0.0	·	·	0.0	0.0	0.0	6.7	15.3	11.3	·	1.6	0.2	·	·	·	0.5	3.2	4.5	5.6	·		67.5	50	-66	15	10	·	·
	Hochkönig	2940	nicht beobachtet																																					
	Mitterberg	1503	21.0	10.1	2.3	·	·	4.4	·	·	·	1.2	·	·	0.7	·	0.0	0.2	10.0	27.2	5.2	0.2	·	27.6	·	·	·	3.1	8.0	9.5	6.7	1.6		139.0	69	-61	17	14	·	·
	Bischofshofen	545	15.3	5.3	1.1	0.1	·	7.0	·	1.0	·	·	0.0	·	·	·	1.2	0.2	16.9	12.2	10.3	1.8	·	·	·	·	0.3	1.0	1.7	4.0	3.1	0.7		83.2	69	-37	18	14		·
	Eben im Pongau	857	19.2	5.5	0.7	·	·	0.7	·	·	·	·	0.2	·	·	·	·	·	11.2	15.8	7.1	·	·	0.4	1.2	·	·	2.2	4.9	4.6	0.5	0.6		74.8	59	-52	15	9	·	·
	Hüttau	708	22.2	4.0	1.0	0.0	·	2.1	·	0.2	·	·	·	1.4	·	·	·	1.1	8.0	16.4	7.4	·	·	·	·	·	0.5	2.2	1.7	2.6	5.2	0.1		76.1	59	-52	16	13	·	·
	Werfenweng	1000	18.6	8.4	2.1	·	·	3.5	0.4	·	·	·	0.2	·	·	·	4.2	0.2	16.2	8.2	12.4	·	·	0.6	·	·	·	0.3	3.2	6.8	6.5	2.3		94.1			17	12	·	·
	St. Martin i. L.	969	5.0	4.2	1.2	·	·	4.5	·	1.6	·	·	6.0	3.0	2.5	·	0.5	4.3	7.3	8.9	2.0	·	·	·	·	·	·	1.5	3.9	5.3	5.1	0.5		67.3	47	-75	18	16	·	·
	Rußbachsag	811	34.0	8.6	3.5	·	·	11.4	·	·	·	·	·	·	·	·	9.8	·	1.0	6.4	25.7	·	·	·	4.5	·	·	0.0	·	5.0	4.5	11.0		135.4	67	-65	12	12	·	·

Flußgebiet	Ort	Seehöhe m	1	2	3	4	5	6	7	8	9	10	11	12	13	14	15	16	17	18	19	20	21	22	23	24	25	26	27	28	29	30	31	Monatssumme mm	% d. Norm.	Abweichung v. d. Norm.	Zahl der Tage mit Niederschl. ≥0.1	≥1.0	≥0.1	☀	☒
Inn	Abtenau	712	39.6	6.0	5.2	·	0.0	3.1	·	1.2	·	·	·	0.0	·	·	·	3.9	12.2	9.3	5.2	0.0	·	2.1	7.7	·	·	2.3	6.4	2.8	5.5	1.0		113.5	62	-70	16	16	·		
	Golling	476	29.5	7.5	2.9	·	·	5.6	·	3.5	·	·	·	·	2.6	·	4.3	3.0	8.8	20.3	1.7	1.5	·	0.3	·	·	·	7.2	4.7	5.2	4.2	0.3		113.6	60	-74	18	16	·		
	~~Hallein~~ +	~~450~~	38.9	8.4	1.0	·	·	·	0.0	·	·	·	11.2	·	9.1	·	·	10.5	·	3.7	13.4	4.5	·	·	21.3	·	·	·	9.2	19.4	20.1	24.2		134.9			14	14	·	·	
	Hintersee b. Bchtg.	805	36.1	9.4	2.2	·	·	1.2	·	5.1	·	·	·	·	3.4	0.7	0.3	5.2	8.9	10.2	7.2	·	·	2.6	6.1	·	·	9.3	10.1	5.8	6.8	0.3		130.9	60	-85	19	16	·	·	
	Wimbachgrieshütte	1330	38.9	12.1	1.8	·	·	3.0	·	7.9	0.8	·	·	·	1.9	0.8	0.1	4.7	14.4	22.3	8.2	0.0	·	0.3	0.8	·	0.0	17.6	8.1	8.4	15.5	1.1		168.7			20	15	·	·	
	Loipl	830	46.1	13.9	1.3	·	·	0.4	·	5.2	·	·	·	·	·	·	1.7	5.8	12.1	10.3	9.6	·	·	1.1	12.7	·	·	8.9	7.0	4.1	6.1	0.3		147.6	69	-65	17	15	·	·	
	Berchtesgaden ++	~~660~~	33.7	20.7	3.4	·	0.1	0.4	·	4.4	·	·	·	·	1.0	0.4	3.5	9.2	8.8	19.8	5.6	·	·	0.1	22.7	0.1	·	9.0	6.6	1.7	6.0	0.4		157.6			21	15	·	·	
	Königssee	605	28.3	18.9	7.8	·	·	2.0	·	6.0	·	·	0.0	·	0.2	0.0	5.6	4.4	9.9	13.2	9.5	·	10.5	1.2	0.0	·	·	0.0	6.8	10.5	0.0	0.6		134.4			16	14	·	·	
	Schellenberg	540	62.0	8.7	1.8	·	0.3	·	·	7.9	·	·	·	·	3.3	·	9.3	5.7	6.2	16.2	5.2	·	·	·	4.1	·	·	17.1	7.6	5.0	3.2	1.0		166.6	78	-48	17	16	·	·	
	Untersberg	1668	18.4	10.4	·	·	·	·	9.2	·	·	·	·	4.2	1.6	2.4	4.3	6.2	8.8	6.4	·	·	22.4	6.8	·	·	4.8	10.6	16.4	8.2	3.5	22.6		167.2	63	-97	18	18	·	·	
	Glanegg	450	31.3	13.5	·	·	1.1	·	·	9.3	·	·	·	·	·	·	6.5	5.6	6.5	22.4	3.5	·	1.5	2.5	4.8	·	·	9.9	4.5	5.4	3.6	0.7		138.6			17	16	·	·	
	Salzburg Flh.	434	27.8	9.8	0.5	·	0.8	1.0	·	11.1	·	·	·	·	0.2	0.0	5.1	3.9	3.5	14.8	0.8	0.0	·	·	3.7	0.0	·	11.5	4.1	3.7	9.1	0.6		112.0	60	-75	18	13	·	·	
	Seekirchen	500	48.0	14.5	0.9	·	0.6	0.0	·	9.9	·	·	·	·	1.3	·	1.7	7.1	2.2	15.3	3.6	·	·	0.9	1.7	1.1	·	24.4	5.9	3.0	3.5	0.6		146.2	83	-32	19	15	·	·	
	Saalbach	1006	5.2	1.3	·	·	·	·	·	·	·	·	0.0	3.0	0.0	·	·	·	·	·	·	·	·	·	·	·	·	7.0	0.0	4.2	2.4	5.4		28.5	19	-118	7	7	·	·	
	Saalfelden	744	19.8	7.0	0.8	3.4	·	·	·	2.7	·	·	·	·	0.6	·	·	·	5.2	3.8	5.4	·	·	1.4	·	·	·	9.4	4.5	3.8	5.6	·		73.4	60	-48	14	12	·	·	
	Hütten	820	48.0	3.9	0.2	0.0	·	0.7	0.8	·	·	3.0	0.0	·	6.8	0.8	0.3	1.4	3.0	1.0	7.2	0.0	·	1.6	0.2	0.0	·	3.6	8.3	3.3	3.1	0.0		97.2	57	-72	19	13	·	·	
	Falleck	1150	31.1	17.7	1.7	0.1	·	2.2	·	4.2	·	1.2	·	·	3.6	0.2	·	2.8	6.4	8.4	3.5	1.4	·	·	3.7	·	·	5.3	10.7	18.4	6.8	2.5		131.9	57	-98	20	18	·	·	
	Lofer	639	34.7	11.6	0.5	·	·	1.5	·	2.2	·	·	0.0	·	0.2	0.7	16.1	8.1	7.9	11.0	1.0	·	·	0.0	4.7	·	·	7.0	6.8	6.3	4.8	0.4		125.5	61	-81	18	14	·	·	
	Waidring	775	31.0	15.4	1.9	·	·	0.4	0.0	0.5	·	1.5	·	·	3.4	·	2.9	1.0	5.7	10.1	2.2	·	·	0.0	8.7	·	·	8.1	6.2	5.0	5.2	0.3		109.5	57	-81	18	15	·	·	
	Traunsteinerhütte	1580	34.6	15.8	2.8	·	·	2.5	·	4.4	·	·	·	·	14.1	·	·	24.1	9.8	15.0	·	·	1.7	·	12.0	·	·	7.9	13.1	15.9	8.2	1.1		182.8			16	16	1	1	
	Weißbach	611	36.4	5.3	·	·	·	·	1.2	5.3	·	·	·	·	1.9	4.3	0.6	1.8	6.2	8.3	5.2	·	·	·	4.1	·	·	·	2.4	22.1	1.8	2.1		108.9	55	-89	16	15	·	·	
	Schwarzbachwacht	868	45.2	17.6	3.7	·	·	1.2	·	4.1	·	·	·	·	1.6	0.5	0.3	10.8	13.0	14.7	2.2	·	·	0.6	24.5	·	·	8.5	7.8	7.4	6.5	0.7		170.9	73	-63	19	15	·	·	
	Jettenberg	510	37.5	14.4	1.0	·	·	·	·	10.2	1.0	·	·	·	3.0	0.8	1.8	31.4	6.0	13.4	0.5	·	·	0.2	21.5	·	·	10.5	4.5	2.7	5.2	0.6		166.2	81	-40	19	15	1	1	
	Predigtstuhl	1575	34.8	14.7	1.0	·	0.3	3.8	·	4.6		·	·	·	6.6	0.7	1.7	8.0	8.1	23.5	1.3	·	·	·	15.3	·	·	15.8	5.0	2.4	10.0	1.4		159.0			19	17	·	·	
	Reichenhall, Bad	465	38.0	12.5	1.6	·	·	1.8	·	5.1	0.5	·	·	·	1.6	0.7	13.8	10.3	5.8	10.6	2.8	1.6	·	·	6.3	1.4	·	19.5	4.0	1.7	6.6	0.3		146.5	86	-24	21	18	·	·	
	Hallthurm	693	25.6	44.2	1.7	0.4	·	1.1	·	16.3	·	·	·	·	0.8	·	2.0	9.0	6.8	31.4	1.8	·	·	·	·	9.1	·	·	11.3	3.0	6.1	9.1		179.7	92	-16	17	15	·	·	
Salzach	Ainring	430	Beobachtungen fehlen																																						
	Oberteisendorf	522	22.7	15.5	1.5	·	·	·	·	3.5	·	·	·	·	0.3	·	2.2	5.2	1.5	3.2	0.2	·	·	·	0.4	·	·	14.5	2.3	1.6	2.9	0.6		78.1	45	-94	16	12	·	·	
	Nußdorf	430	15.9	13.3	3.5	·	·	0.0	·	3.9	·	·	·	·	·	·	1.6	2.6	2.8	10.2	·	·	·	9.2	0.4	·	·	33.1	0.3	5.0	8.5	1.5		111.8	76	-35	15	13	·	·	
	Laufen	400	17.4	13.1	2.1	·	·	0.4	·	3.3	·	·	·	·	0.2	·	·	3.3	2.4	3.9	·	·	·	34.5	0.7		·	25.9	2.1	3.8	5.1	·		118.2	79	-31	15	12	·	·	
	Waging	465	17.7	18.9	1.7	·	·	·	·	1.4	·	·	·	·	·	·	0.9	4.9	0.5	4.4	·	·	·	·	·	·	·	17.9	2.8	8.1	5.0	0.0		84.2	59	-58	12	10		·	
	Geretsberg	500	10.8	19.6	·	·	·	·	1.2	6.6	·	·	·	·	·	·	1.0	4.0	1.2	6.2	4.4	·	·	0.0	8.2	·	·	12.0	3.8	5.0	1.2	1.0		86.2	69	-39	15	15		·	
	Ostermiething	400	8.0	·	·	·	·	·	3.0	·	·	·	·	·	·	·	·	2.4	0.8	8.2	5.2	·	·	2.4	1.2	·	·	14.3	1.2	3.2	15.2	·		65.1	52	-61	12	11	·	·	
	Burghausen	400	12.6	15.0	5.2	·	·	3.4	·	·	·	·	·	·	·	·	0.8	5.6	0.0	8.6	·	0.0	·	·	9.2	·	·	11.5	0.0	2.0	1.0	0.1		75.0	74	-27	12	10	·	·	
Salzach bis Rott	Neukirchen	413	5.9	14.5	2.1	·	·	3.9	·	6.1	·	·	·	·	·	·	·	7.0	·	9.7	·	·	·	3.4	·	·	·	10.6	·	2.8	·	·		66.0			10	10	·	·	
	Braunau	352	4.0	7.4	·	·	·	·	·	13.7	·	·	·	·	·	3.0	3.2	·	·	4.5	1.0	1.7	·	4.9	·	·	·	17.3	·	·	2.0	·		62.7	61	-40	11	11	·	·	
	Straßwalchen	541	17.0	5.2	1.8	·	·	·	·	·	·	·	·	·	·	·	3.0	1.0	2.0	7.0	4.0	·	·	5.2	·	·	·	18.7	2.3	12.4	5.2	4.8									
	Mattighofen	451	6.0	10.8	0.5	·	·	0.8	·	8.7	·	·	·	·	1.0	·	17.4	·	1.7	10.3	0.8	0.4	·	·	2.0	·	7.2	17.2	0.8	0.4	1.2	1.2		83.4	71	-37	18	12	·	·	
	St. Johann am Walde	636	11.9	11.2	·	·	·	1.7	·	2.5	·	·	·	·	0.9	·	0.6	·	4.6	13.1	4.7	·	·	·	3.5	0.6	9.6	18.7	·	6.6	1.9	0.9		93.0	70	-39	16	12	·	·	
	Waldzell	522	6.5	1.8	·	·	·	·	·	·	·	·	·	·	·	·	·	·	4.5	6.5	·	·	·	·	·	·	3.4	15.0	·	4.5	3.0	7.5		52.7	41	-76	9	9	·	·	
	Altheim	363	3.4	11.2	·	·	·	2.9	·	2.9	·	·	·	·	·	·	17.0	1.1	1.5	7.2	1.1	·	·	·	8.5	·	·	10.7	0.4	7.4	0.6	18.1		94.0			15	13	·	·	
	Würding	321	3.9	4.7	3.2	·	·	9.8	·	1.2	·	·	·	·	0.0	·	5.2	·	11.5	4.9	1.1	3.3	·	·	0.6	·	·	5.4	3.4	0.1	4.3	0.7		63.3	63	-38	16	13	·	·	
	Ried i. Innkreis	452	9.5	·	·	0.1	·	·	·	1.1	·	·	·	·	1.8	0.1	·	17.9	5.5	17.2	0.5	·	·	·	0.1	0.0	·	17.7	3.8	2.2	1.8	1.4		80.7	70	-34	15	11	·	·	
Rott	Oberbergkirchen	490	12.0	6.8	·	·	·	1.1	·	10.6	·	0.4	·	·	·	·	2.5	5.2	5.6	3.6	3.6	·	·	3.0	26.2	·	·	13.5	2.1	0.0	·	·		96.2	112	+10	14	13	·	·	
	Gangkofen	440	1.2	1.9	0.1	·	·	0.2	·	5.7	·	·	·	·	·	0.5	7.2	6.4	12.1	3.9	2.0	0.0	·	·	4.2	·	·	11.5	0.8	0.6	0.0	0.0		58.3	57	-45	15	10	·	·	
	Wurmannsquick	509	2.1	21.8	0.1	·	·	8.4	·	·	·	·	·	·	·	0.6	·	12.7	0.6	4.8	0.3	·	0.0	1.7	3.3	·	·	12.7	1.4	·	·	0.0		70.5	75	-23	13	9	·	·	
	Pfarrkirchen (Ndb.)	381	4.2	13.7	2.5	·	·	·	·	1.2	·	0.5	·	·	·	·	1.3	1.0	1.4	3.8	1.4	·	·	·	2.2	·	·	8.9	0.9	0.8	0.5	1.9		46.2	50	-47	16	12	·	·	

+ Überalm ++ Berchtesgaden + Bischofwiesen 595

Flußgebiet		Ort	Seehöhe m	1	2	3	4	5	6	7	8	9	10	11	12	13	14	15	16	17	18	19	20	21	22	23	24	25	26	27	28	29	30	31	Monatssumme mm	% d. Norm.	Abweichung v. d. Norm.	Zahl der Tage mit Niederschl. ≥0.1	≥1.0	☀ ≥0.1	☒
Inn	Rott bis Mündung	Lambrechten	404	4.3	10.6	·	·	·	2.7	·	1.6	·	·	·	·	·	0.0	·	2.2	9.1	9.2	1.8	4.8	·	·	·	·	·	18.8	·	·	2.3	0.0		67.4	66	-35	11	11	·	·
		Sigharting	341	8.2	10.0	2.4	·	·	2.8	·	4.0	·	·	·	·	0.4	·	2.2	2.4	3.9	5.6	10.5	4.0	·	·	·	·	·	4.0	7.8	·	1.2	2.1		71.5	77	-21	16	15	·	·
		Schärding	313	Beob. Stelle aufgehoben																																				
Inn bis Traun	Inn bis Gr. Mühl	Schardenberg	541	4.2	12.2	7.2	·	·	2.4	·	2.5	·	·	·	·	0.2	·	2.4	·	14.4	4.5	5.9	0.1	0.1	·	0.1	·	·	6.8	0.0	·	2.4	0.3		65.7	64	-27	16	11	·	·
		Münzkirchen	484	6.3	3.3	·	·	·	5.9	·	5.4	·	·	·	·	·	·	·	3.3	·	2.3	7.7	7.5	0.6	·	1.1	0.7	·	·	6.1	4.6	·	3.9	2.2		61.0	57	-47	15	13	·	·
		Oberfrauenwald	800	10.0	2.3	0.0	·	·	·	·	1.5	·	·	·	·	0.6	·	0.8	10.8	·	4.5	7.5	0.8	3.2	·	·	·	·	·	1.7	6.7	0.0	1.6	3.7		55.7	56	-43	14	11	·	·
		Obernzell	290	8.2	2.7	2.8	·	·	0.6	·	16.5	·	·	·	·	1.3	·	·	4.7	1.4	15.0	3.3	2.2	0.4	0.7	·	·	·	·	5.3	·	·	1.9	0.9		67.9	68	-32	16	12	·	·
		Vichtenstein	544	5.0	3.5	1.3	·	·	1.0	·	10.2	·	·	·	·	·	·	·	6.3	1.5	20.8	6.4	1.6	0.6	·	6.3	0.1	·	·	7.1	1.5	·	2.5	1.7		77.4	79	-21	17	15	·	·
		Wegscheid	721	8.4	0.8	5.0	·	·	·	·	24.3	·	·	·	·	1.7	·	·	6.0	0.5	6.0	7.7	0.5	·	·	·	0.5	·	·	2.8	3.3	·	2.2	1.6		71.3	59	-50	15	11	·	·
		Kollerschlag	725	6.6	1.0	·	·	·	·	·	6.3	·	·	·	·	2.5	·	·	7.0	·	10.5	10.1	0.4	·	·	0.6	0.7	·	·	2.4	3.3	·	2.3	3.2		56.9	54	-49	14	12	·	·
		Pfarrkirchen (O. D.)	817	nicht beobachtet																																				
		Kirchberg a. d. D.	600	3.0	1.4	3.5	·	·	2.2	·	8.6	11.9	·	·	7.1	0.4	·	6.8	1.2	22.4	3.0	0.1	0.3	·	4.4	6.4	·	·	0.9	2.4	0.2	2.9	2.5		91.6	95	- 5	21	16	·	·
	Gr. Mühl	Schwarzenberg	756	0.8	0.8	·	·	·	·	·	7.3	7.5	·	·	2.2	·	13.2	·	·	37.6	7.8	·	·	·	16.0	·	·	0.3	·	4.0	·	8.0	·		105.5	94	+ 6	14	11	·	·
		Schlägl	530	0.5	0.0	·	·	·	·	·	3.5	·	·	11.0	6.5	0.0	0.5	0.4	0.4	1.7	5.3	5.2	0.5	·	1.2	·	·	·	1.3	1.4	0.4	5.6	·		45.4	41	-66	16	10	·	·
		St. Thomas	722	·	·	·	·	·	·	·	15.5	·	12.3	13.2	3.2	·	3.4	3.2	·	18.5	14.1	1.2	·	·	2.2	·	·	·	4.6	·	6.4	·	4.7		102.5			13	13	·	·
		Haslach	500	nicht beobachtet																																				
		St. Peter a. Wimb.	668	6.0	·	·	·	·	0.5	·	1.5	·	0.2	3.2	3.3	0.7	0.2	9.0	·	3.5	0.0	·	·	·	26.5	1.8	·	·	1.0	2.5	·	2.3	9.0		71.2	64	-41	16	12	·	·
	Gr. Mühl bis Rodl	Aschach	270	3.4	5.9	7.7	·	·	0.0	·	9.0	0.6	·	4.9	·	0.0	0.0	·	3.8	3.9	1.0	0.6	·	·	0.0	0.0	·	·	1.6	2.3	·	2.1	0.6		47.4	57	-36	14	11	·	·
		Peuerbach	388	4.6	7.5	·	·	·	·	·	5.8	0.4	·	·	·	·	·	·	·	4.3	2.1	5.8	·	·	·	·	·	·	3.0	3.6	·	2.1	1.0		40.2	40	-60	11	10	·	·
		Neukirchen a. Walde	555	2.6	9.1	1.2	·	·	2.7	·	5.5	·	·	·	·	·	·	0.8	11.6	0.7	4.7	4.8	0.1	4.2	·	·	0.4	·	4.2	5.3	·	3.2	1.2		62.3	62	-38	17	13	·	·
		Grieskirchen	335	8.5	9.1	5.0	·	·	0.0	·	0.2	4.6	·	·	·	·	0.0	0.0	0.2	7.5	11.9	0.2	4.5	·	·	0.0	·	5.7	4.7	3.4	0.0	2.3	1.0		68.8	70	-29	15	12	·	·
		Scharten	395	11.0	1.5	·	·	·	0.8	·	·	·	·	·	·	·	·	0.3	0.3	11.8	6.7	0.7	0.7	·	·	0.1	·	10.6	·	·	5.1	·	·		49.6	61	-32	12	6	·	·
	Rodl	Guglwald	760	2.1	·	·	·	1.3	·	4.9	·	21.3	2.8	3.6	3.2	0.7	·	·	22.5	12.3	·	·	0.5	0.9	0.5	·	·	2.4	1.3	·	2.7	2.6	5.5		91.1	100	0	18	14	·	·
		Waxenberg	760	4.2	2.1	·	·	·	·	·	·	·	·	13.2	·	3.1	·	0.7	0.2	6.1	5.1	1.0	0.5	·	·	8.6	·	3.2	2.0	·	·	1.0	2.0		53.0			15	12	·	·
		Gramastetten	544	31.2		0.2	·	·	7.1	0.0	6.1	10.4	·	0.5	0.0	3.4	1.3	·	·	16.7	7.9	4.2	2.2	·	·	9.9	·	·	11.0	0.9	4.2	10.7	0.0		135.9	132	+36	18	16	·	·
	Donau	Linz (Stadt)	260	4.2	2.5	·	·	·	2.4	·	0.6	0.0	0.0	5.0	·	·	0.0	0.0	0.0	16.9	14.2	0.9	2.1	·	·	0.0	·	·	6.9	3.8	0.0	3.9	2.5		65.9	67	-22	13	11	·	·
		Hellmonsödt	824	6.8	·	·	·	·	·	·	·	·	2.9	4.8	2.6	·	·	·	0.2	13.6	5.8	1.6	·	·	1.8	·	·	·	7.2	5.1	0.5	3.3	2.4		58.6	52	-52	14	12	·	·
Traun	Quelle bis Ager	Gößl	710	41.3	6.1	4.4	·	·	0.5	·	·	·	0.2	·	·	0.0	·	·	6.9	12.2	11.1	7.3	1.8	·	0.7	0.0	·	·	5.2	9.0	6.9	16.6	2.9		133.1	83	-28	16	13	·	·
		Altaussee-Salzberg	950	64.0	6.2	9.1	·	·	1.2	·	·	·	·	·	·	·	·	·	14.0	13.7	12.5	11.5	·	·	·	·	·	·	8.8	9.2	12.2	19.6	2.3		184.3	79	-49	13	13	·	·
		Aussee, Bad	644	39.7	3.4	6.5	·	0.3	1.1	·	·	·	·	·	·	0.4	·	0.5	7.0	23.5	14.2	4.9	·	·	·	·	·	·	6.5	7.5	3.1	8.1	1.5		128.2	85	-23	16	13	·	·
		Simonyhütte	2202	nicht beobachtet																																				
		Lahn	497	28.5	5.3	4.4	·	·	2.2	·	·	·	·	·	·	·	1.5	·	11.1	24.3	14.4	12.9	0.7	·	·	·	·	·	4.4	5.8	7.7	11.7	1.6		136.9			15	14	·	·
		Gosau	744	5.0	6.5	4.8	·	·	7.8	·	·	·	·	·	·	0.1	·	·	2.4	18.6	14.0	16.6	0.6	·	0.4	2.2	·	·	3.9	5.4	6.9	11.1	2.5		108.8	60	-73	17	14	·	·
		Goisern	500	57.2	7.9	3.8	·	·	9.8	·	·	·	·	·	·	·	·	·	1.0	21.4	0.3	7.3	5.6	·	·	0.7	·	·	6.9	7.0	2.1	10.3	1.2		142.5	89	-18	15	13	·	·
		Ischl, Bad	492	43.4	5.6	6.1	·	·	0.4	·	·	·	·	·	·	0.0	·	·	0.3	21.0	14.1	5.8	0.1	·	·	5.7	·	·	7.6	7.9	5.6	7.9	5.1		136.6	71	-56	15	12	·	·
		St. Gilgen	539	29.0	8.5	4.5	·	·	3.2	·	4.5	·	·	·	·	1.7	·	0.5	7.0	7.5	15.6	1.4	·	·	1.4	4.7	·	·	16.0	5.5	3.5	5.3	3.2		124.0	64	-50	18	17	·	·
		Offensee	651	16.9	24.3	8.3	·	·	15.9	·	·	2.2	·	·	·	10.7	·	5.4	·	10.6	10.1	·	2.1	·	·	6.2	·	0.2	8.2	6.2	9.2	10.2	8.4		155.1	75	-51	17	16	·	·
		Vord. Langbathsee	675	58.9	6.5	7.0	·	·	5.6	·	·	·	1.8	·	·	0.6	·	11.0	4.8	17.2	22.4	4.2	0.6	·	0.4	10.0	·	·	8.5	8.2	13.5	11.9	6.1		199.2	94	-13	19	16	·	·
		Feuerkogel	1577	38.6	5.5	5.2	·	·	1.4	·	·	·	0.3	·	·	1.2	·	·	5.3	14.1	23.3	6.2	1.1	·	0.4	14.8	·	·	17.8	9.6	8.1	13.8	8.1		174.8			18	16	·	·
		Ebensee	445	28.0	6.6	6.8	·	·	3.2	·	·	·	0.4	·	·	1.3	·	3.1	1.2	10.7	14.0	7.5	4.9	·	·	16.0	·	·	7.6	8.9	3.5	13.0	6.3		143.0	68	-69	18	17	·	·
		Ort	422	Beobachtungen fehlen																																				
		Laakirchen	440	2.2	4.8	8.6	0.6	2.0	0.3	·	·	·	·	·	·	0.7	1.9	9.6	·	10.5	4.0	0.6	·	·	·	0.5	·	·	18.0	3.6	0.3	11.2	0.2		79.8			18	11	·	·
	Ager	Fuschl	669	38.6	6.7	2.8	·	0.9	2.8	·	0.9	·	·	·	·	2.3	·	2.3	11.6	6.2	14.5	0.4	·	·	0.3	5.1	·	·	12.3	8.4	3.4	6.2	2.6		128.3	65	-70	19	15	·	·
		Mondsee	482	27.8	4.1	13.4	·	1.6	2.1	·	0.1	·	·	·	·	0.4	·	1.0	8.8	5.6	4.9	0.1	·	·	5.9	2.5	·	·	17.8	8.7	4.1	2.7	1.1		112.7	63	-65	19	16	·	·
		Weißenbach	467	22.0	8.5	6.0	0.1	·	5.0	·	0.5	·	·	·	·	·	·	1.9	20.5	11.2	16.0	2.3	1.7	·	1.2	7.5	·	·	9.5	6.3	6.4	13.6	10.0		146.2	84	-29	19	17	·	·
		Attersee	480	9.9	3.4	7.6	·	1.2	2.7	·	1.7	0.0	5.3	·	·	0.7	0.0	1.8	19.1	6.6	3.8	0.4	0.6	0.0	2.1	0.8	0.0	0.0	21.3	3.4	9.3	7.5	1.8		110.0			21	17	·	·
		Frankenmarkt	536	8.3	5.5	1.9	·	·	·	0.6	0.8	·	2.4	·	0.0	0.3	·	1.3	12.0	3.7	4.9	1.0	0.0	·	20.8	·	·	2.2	25.4	0.3	11.8	2.9	0.8		106.9	82	-14	19	14	·	·

Juni 1940 — Tägliche Niederschlagshöhen — Donau

Flußgebiet		Ort	Seehöhe m	1	2	3	4	5	6	7	8	9	10	11	12	13	14	15	16	17	18	19	20	21	22	23	24	25	26	27	28	29	30	31	Monatssumme mm	% d. Norm.	Abweichung v. d. Norm.	Zahl der Tage mit Niederschl. ≥0.1	≥1.0	≥10.0	☒
Traun	Ager	Frankenburg	515	7.1	2.6	3.1	·	·	·	·	2.2	·	·	·	·	1.1	·	0.8	11.3	12.5	1.2	·	2.2	·	·	·	·	2.2	9.9	3.6	3.1	1.6	·		64.5	52	-59	15	14	·	·
		Vöcklabruck	438	4.2	3.1	4.2	·	2.1	2.1	·	·	·	·	·	·	·	0.1	1.9	9.7	8.4	4.2	0.3	1.3	·	0.0	2.2	·	3.4	18.3	0.2	5.6	0.9	·		72.2	58	-53	18	14	·	·
		Hochleckenhaus	1572	Beob. Stelle aufgehoben																																					
	T.	Lambach	400	9.5	10.6	·	·	·	·	·	·	·	·	·	·	0.0	0.0	0.0	2.5	5.2	0.0	·	·	·	1.2	·	·	·	3.5	0.0	·	8.5	5.0		46.0	44	-58	8	8	·	·
	Alm	Almsee	593	48.2	16.0	8.7	·	·	2.1	·	·	·	1.0	·	·	·	6.3	5.0	14.0	15.7	1.5	·	·	·	·	1.3	·	6.7	9.7	1.5	18.0	4.5	37.0		197.2			17	17	·	·
		Grünau	527	22.5	6.2	5.8	0.7	·	2.8	·	·	·	0.7	1.3	·	·	·	2.3	10.9	26.3	12.4	·	43.2	4.2	·	21.3	·	6.2	7.9	2.5	1.6	11.5	21.9		212.2	118	+32	20	18	·	·
		Scharnstein	475	56.7	7.9	4.2	·	·	·	·	·	·	·	·	·	·	6.2	9.4	4.7	12.4	18.2	·	·	·	·	5.6	·	·	4.2	7.1	12.2	15.6	7.4		171.8	127	+37	14	14	·	·
		Vorchdorf	414	11.6	6.4	7.0	·	·	12.4	·	·	·	·	·	·	·	·	9.6	20.6	19.0	4.2	·	·	·	·	·	·	·	21.4	12.6	4.8	5.4	8.4		143.4	120	+23	13	13	·	·
	T.	Wels	319	10.7	6.7	8.1	·	·	2.0	·	0.0	·	·	·	·	·	0.0	1.1	0.3	12.2	7.5	1.2	4.2	·	·	0.6	0.0	·	4.7	2.3	3.5	5.3	0.8		71.2	77	-21	16	13	·	·
	Krems	Kirchdorf	431	24.3	14.5	1.4	·	·	4.7	·	1.6	·	·	·	·	·	·	33.5	18.0	42.3	30.4	9.3	·	·	·	·	9.3	·	1.7	5.6	0.8	11.5	19.0		227.9	173	+96	16	15	·	·
		Kremsmünster	390	15.5	11.2	2.6	·	1.1	4.0	·	·	·	·	·	·	·	·	2.6	3.5	16.5	4.2	7.9	·	·	·	1.8	·	·	10.3	3.8	2.1	6.9	0.9		94.9	90	-11	16	15	·	·
		Neuhofen	302	11.3	6.9	·	1.6	·	0.4	·	1.4	·	·	·	·	·	·	1.5	·	19.0	7.2	5.2	·	·	·	0.2	·	·	2.6	5.8	·	6.0	0.8		69.9	74	-24	14	11	·	·
	T.	Ebelsberg	266	15.2	3.2	1.7	·	·	6.9	8.5	1.5	1.5	·	1.6	6.5	·	·	0.2	·	28.8	0.4	0.6	·	·	·	0.2	·	·	3.7	6.4	·	4.3	2.9		94.1	106	+5	19	14	·	·
Donau	Traun bis Enns	Schenkenfelden	735	4.2	·	·	·	·	·	·	·	·	8.4	6.0	10.5	·	1.3	·	·	33.5	6.1	2.5	0.1	·	·	·	·	1.7	4.0	0.9	5.0	1.4		85.6	92	-7	14	12	·	·
		Neumarkt b. Freistadt	629	5.7	0.3	0.1	·	·	1.7	·	·	2.8	7.3	2.0	·	·	·	0.4	0.2	8.7	·	0.1	·	·	·	·	1.1	0.2	3.3	·	2.3	2.0	5.7		43.9	50	-44	17	11	·	·
		Hargelsberg	323	12.4	17.0	·	·	·	·	·	·	·	·	·	2.0	·	·	·	18.4	10.1	8.7	2.4	·	·	·	·	·	·	4.6	6.5	·	6.4	12.6		101.1			11	11	·	·
		Mauthausen	244	14.4	4.4	5.3	·	·	0.5	·	0.2	·	·	·	4.6	·	3.8	·	0.1	16.0	7.9	10.6	3.0	·	·	·	·	1.4	4.8	0.3	4.0	3.5		84.8	90	-9	17	13	·	·
Enns	Quelle bis Salza	Flachau	925	·	·	7.5	·	·	·	·	·	2.9	·	0.9	·	·	5.7	·	2.6	5.6	14.9	7.4	3.5	·	·	·	·	·	·	7.2	·	6.5	3.5		68.2	52	-64	12	11	·	·
		Radstadt	856	nicht beobachtet																																					
		Roßbrand	1769	unvollständig beobachtet																																					
		Obertauern	1658	21.2	8.0	4.5	·	0.8	1.2	0.2	·	3.4	·	2.2	·	·	0.0	0.0	·	6.4	30.1	12.2	0.9	·	0.2	0.0	·	·	3.6	7.1	15.1	14.7	7.6		139.4	78	-39	18	14	2	·
		Untertauern	1004	18.6	5.2	1.9	·	0.6	0.9	·	·	2.8	·	0.3	·	0.2	·	·	·	12.7	26.5	4.9	·	·	0.4	·	·	·	2.1	2.4	9.4	2.3	0.8		92.0	58	-66	17	11	·	·
		Filzmoos	1060	nicht beobachtet																																					
		Schladming	782	21.2	1.7	1.2	·	0.8	0.6	0.0	1.8	·	0.0	·	·	·	·	·	·	15.8	12.5	4.4	0.7	·	1.5	·	0.0	·	1.8	0.7	1.1	3.8	2.4		72.0	72	-28	16	12	·	·
		Ramsau i. Stmk.	1100	29.6	4.4	1.9	·	0.5	1.0	·	·	·	0.8	·	·	·	·	·	·	6.2	21.7	14.1	9.4	2.5	·	1.6	·	·	2.5	0.2	6.6	8.9	1.1		113.0	83	-23	17	14	·	·
		St. Nikolai	1126	9.3	2.2	2.0	·	1.2	3.8	·	·	·	·	0.0	·	·	·	2.2	2.0	21.1	20.2	22.0	·	·	·	·	·	1.6	1.8	2.3	3.2	18.3	2.2		115.4	80	-30	16	16	·	·
		Gröbming	776	6.5	1.3	1.9	·	1.1	2.3	·	·	·	·	·	·	·	·	·	·	0.1	22.8	14.7	11.6	3.1	·	3.2	·	·	0.9	1.0	6.7	5.3	1.8		84.3	77	-25	16	14	·	·
		Hollhaus	1609	nicht beobachtet																																					
		Brünnerhütte	1747	16.2	21.0	·	·	·	1.6	·	·	·	·	1.2	0.0	·	·	·	·	0.0	21.0	18.0	·	·	·	0.8	·	·	0.2	3.7	·	7.8	4.0	·		95.5			11	9	·	·
		Donnersbach	690	9.9	2.8	5.8	·	·	7.4	·	·	·	3.2	·	·	·	3.1	1.2	·	31.1	16.5	15.1	1.6	·	·	·	·	·	1.7	0.8	·	7.8	5.8		113.8			15	14	·	·
		Pürgg	786	18.7	2.9	7.6	·	0.7	4.7	·	·	·	·	·	·	·	·	15.0	6.8	39.8	13.5	17.6	4.2	·	0.7	·	·	·	4.4	2.8	3.3	10.1	0.3		153.1			17	14	·	·
		In der Gülling	1159	12.6	·	3.6	·	3.4	8.6	·	·	·	0.3	·	·	·	·	10.1	·	40.5	28.8	13.2	0.4	·	1.8	·	·	·	2.8	5.3	2.8	9.6	6.5		150.3			16	14	·	·
		Liezen	659	5.2	3.9	1.8	·	·	6.1	·	·	·	0.2	·	·	0.3	·	1.1	6.3	24.2	21.9	15.5	0.1	·	·	·	·	·	2.9	0.9	1.3	7.4	1.2		100.3	86	-17	17	13	·	·
		Hohentauern	1265	10.4	5.9	4.7	0.4	4.8	8.1	·	·	·	0.2	2.1	·	·	3.2	0.2	0.1	47.8	22.2	19.2	1.2	·	0.3	·	0.1	0.0	1.9	0.7	2.8	2.3	13.2		151.8	119	+25	22	15	·	·
		Trieben	708	13.9	4.5	2.8	0.0	1.4	10.5	·	·	·	·	·	·	·	1.0	·	1.0	30.7	20.6	17.8	1.7	·	·	·	·	·	0.8	0.9	4.1	10.8	2.2		124.7	100	0	16	14	·	·
		Rottenmann	674	10.2	6.6	2.8	0.1	2.1	11.0	·	·	·	0.8	·	·	·	2.2	·	0.1	24.5	16.3	27.6	0.6	0.1	0.1	·	·	·	2.1	0.9	1.4	6.3	1.4		117.2			20	13	·	·
		Admont	641	38.1	7.5	3.3	0.0	1.4	12.4	·	·	·	1.7	·	·	·	2.7	·	0.4	35.5	19.2	29.0	4.0	·	·	·	·	·	3.5	3.9	1.7	15.8	2.6		128.7	95	- 6	17	16	·	·
		Gstatterboden	564	38.1	13.6	2.4	0.3	1.7	13.6	·	·	·	2.3	5.3	·	·	0.8	7.5	·	40.1	41.6	23.7	·	·	·	·	·	·	0.6	5.5	6.4	16.8	1.9		222.2			18	17	·	·
		Hieflau	492	50.5	20.8	3.4	0.0	0.8	10.8	·	·	·	0.6	4.3	·	·	1.5	0.1	·	29.2	34.2	21.7	1.3	·	·	·	3.2	·	0.5	3.5	6.9	13.4	5.0		211.7	125	+43	19	15	·	·
		Eisenerz	737	37.4	9.8	1.1	·	0.8	6.6	·	·	·	0.9	9.8	0.2	·	3.4	2.9	·	27.5	26.2	12.6	0.2	4.2	2.7	2.9	0.2	·	1.7	1.9	2.6	12.3	5.4		173.3	116	+23	23	18	·	·
		Radmer	702	30.1	12.7	1.5	·	1.4	10.9	·	·	·	2.6	1.2	·	·	4.8	·	·	26.1	24.3	14.9	0.8	·	·	1.3	2.5	·	1.2	2.9	6.8	19.8	6.0		171.8			19	18	·	·
	Salza	Mariazell	853	36.1	10.2	1.6	·	·	7.3	·	0.3	0.4	3.3	0.5	0.1	·	1.0	·	0.1	40.3	42.6	8.3	·	0.1	·	3.8	·	·	·	5.5	0.3	10.4	2.3		174.7	132	+42	20	13	·	·
		Gollrad	961	34.2	14.2	2.2	·	·	12.4	·	·	·	·	·	0.0	0.0	·	·	·	45.0	32.0	12.5	·	0.0	·	4.8	0.0	·	0.0	3.2	·	6.8	3.2		170.5	111	+18	11	11	·	·
		Weichselboden	677	34.6	7.7	0.9	·	·	9.6	·	·	·	·	·	0.3	·	·	·	·	61.9	34.1	20.3	0.1	·	1.3	2.6	·	·	·	5.3	0.7	11.6	3.8		194.8	119	+32	15	11	·	·
	Salza bis Steyr	Groß Reifling	428	6.8	13.1	0.5	·	1.2	14.7	·	0.2	·	·	·	·	·	1.7	5.4	·	140.3	55.4	52.3	8.1	·	·	·	·	·	0.7	13.5	5.9	18.4	16.2		354.4			17	14	·	·
		Unterlaussa	535	41.3	27.5	7.9	·	1.7	10.2	·	0.6	·	1.6	·	·	1.2	31.3	·	2.7	56.7	28.8	29.9	3.1	·	·	·	·	·	0.3	4.1	5.1	21.6	1.0		276.6	193	+134	19	17	·	·
		Klein Reifling	390	14.6	10.3	6.5	·	·	8.2	·	4.2	·	2.1	·	·	·	8.2	·	·	54.3	24.7	48.2	8.2	·	2.6	6.8	·	7.2	1.3	4.2	9.6	26.4	36.1		283.7	190	+135	19	19	·	·

Flußgebiet		Ort	Seehöhe m	1	2	3	4	5	6	7	8	9	10	11	12	13	14	15	16	17	18	19	20	21	22	23	24	25	26	27	28	29	30	31	Monatssumme mm	% d. Norm.	Abweichung v. d. Norm.	Zahl der Tage mit Niederschl. ≥0.1	≥1.0	☀ ≤0.1	☒
Enns	Salza bis Steyr	Neustift	607	30.5	10.5	3.5	·	·	0.7	·	·	·	·	·	·	·	·	6.7	11.0	31.0	15.0	9.5	·	4.5	·	3.4	·	·	12.9	·	1.0	15.0	10.1	·	165.3	114	+20	16	15	·	·
		Reichraming	349	nicht beobachtet																																				
		Laussa	440	42.1	19.8	4.4	·	·	·	·	·	·	·	·	·	·	·	14.8	4.7	52.7	4.8	12.4	·	·	·	·	·	·	9.9	·	·	11.4	15.8	·	192.8			11	11	·	·
	Steyr	Hinterstoder	590	39.3	9.8	5.0	0.6	1.2	0.7	0.0	0.4	0.0	0.8	0.9	·	·	·	0.5	9.5	31.8	1.5	16.0	·	0.2	1.0	·	·	·	3.0	3.5	1.6	8.6	2.1	·	137.8	100	0	20	14	·	·
		Pyhrnpaß	945	35.4	14.1	9.8	·	20.5	0.2	·	·	·	0.3	·	·	0.1	·	·	32.4	35.8	42.5	20.6	0.4	·	·	·	·	2.5	8.1	1.1	10.1	12.2	8.0	·	254.1	(157)	(+82)	18	14	·	·
		Linzerhaus	1385	41.3	21.7	8.2	1.1	2.4	5.1	·	·	·	1.2	0.7	·	0.3	1.6	·	16.2	36.4	18.7	35.2	2.7	·	·	·	·	·	3.7	5.2	6.1	9.7	12.6	·	230.1			20	18	·	·
		Puglalm	900	34.7	14.7	7.7	·	6.3	7.7	·	·	·	·	3.5	·	·	·	1.4	2.5	49.3	33.4	30.9	3.8	·	1.6	·	·	·	0.4	6.2	11.1	16.9	4.4	·	236.5			18	17	·	·
		Windischgarsten	601	46.2	6.3	3.5	0.3	2.6	2.8	·	0.0	·	·	2.7	·	·	·	1.6	·	31.3	24.3	19.7	1.3	·	·	·	1.6	·	5.8	1.4	·	16.7	3.2	·	171.3	125	+34	17	16	·	·
		St. Pankraz	400	30.4	20.7	3.8	·	·	·	·	·	·	0.3	2.1	·	0.7	·	3.8	12.6	29.9	9.5	22.9	3.5	·	·	2.7	·	·	4.8	3.7	·	29.2	3.6	·	184.2	111	+18	17	15	·	·
		Klaus	470	38.0	25.4	9.5	0.1	·	1.5	·	1.5	·	·	0.4	·	·	·	4.0	12.5	37.1	12.0	20.0	1.6	·	·	·	·	·	5.7	7.2	0.5	13.1	8.5	·	198.6	103	+ 6	18	15	·	·
		Jäger a. Sattel	690	31.0	18.0	3.6	·	·	4.6	0.0	·	·	0.0	·	·	0.0	19.5	19.5	25.4	41.4	21.0	12.6	·	·	·	·	1.2	·	3.5	8.0	0.0	11.0	10.6	·	230.9			15	15	·	·
	E.	Steyr	307	2.1	15.0	6.1	·	·	·	·	0.2	·	·	·	·	·	·	1.6	9.8	34.0	27.7	3.7	6.2	·	·	·	·	·	5.4	6.0	·	7.5	2.5	·	127.8	139	+36	14	13	·	·
Enns bis Maroh	Aist	Windhag	721	11.3	1.7	·	·	·	3.2	·	3.6	·	·	1.8	3.4	·	·	1.2	0.2	59.0	13.2	·	2.8	1.1	·	·	·	·	1.7	3.9	6.2	2.4	8.7	·	125.4			17	16	·	·
		Freistadt	566	5.7	2.2	·	·	·	6.4	·	6.4	·	7.3	14.2	10.9	·	1.2	0.5	1.2	17.6	14.9	1.2	1.4	·	7.8	·	·	·	1.8	7.8	·	7.8	6.4	·	122.7	144	+38	19	18	·	·
		Karlstift	920	11.1	·	2.1	3.6	·	5.2	·	·	·	·	0.2	·	·	·	·	1.5	32.5	32.1	0.9	5.9	·	1.0	·	11.0	·	1.8	6.6	1.6	3.7	4.5	·	125.1	107	+28	16	14	·	·
		Weitersfelden	726	5.8	2.0	1.6	·	·	·	·	·	·	·	·	4.0	·	·	·	·	13.6	13.7	·	·	22.5	9.0	·	·	·	8.5	1.0	·	10.2	·	·	91.9	·	·	12	12	·	·
		Gutau	584	8.5	0.4	·	·	·	0.3	·	·	·	3.2	8.7	5.2	·	·	0.6	·	2.8	24.6	0.4	1.2	0.5	0.4	0.3	·	·	0.2	13.4	·	2.7	2.8	·	76.2	75	-25	18	10	·	·
		Tragwein	489	5.1	1.4	1.7	·	·	4.1	·	·	·	8.1	4.4	0.3	·	·	3.5	0.2	5.1	6.6	4.5	16.7	·	7.4	·	·	·	1.8	11.8	0.1	4.4	2.1	·	91.3	103	+ 2	19	16	·	·
	Aist bis Ybbs	Königswiesen	600	3.5	·	·	·	0.3	·	·	·	·	·	·	·	·	·	·	·	13.2	18.6	3.1	·	·	6.3	·	2.3	·	7.1	6.0	·	·	6.1	·	67.1	68	-31	10	9	·	·
		St. Thomas a. Blasenst.	722	2.2	0.9	0.7	·	·	5.4	·	·	·	3.6	1.5	0.3	·	·	0.9	·	4.6	10.5	9.7	·	0.3	6.0	·	·	·	4.1	18.3	·	3.5	4.8	·	77.3			17	12	·	·
		Oed	390	11.3	3.9	8.1	·	0.7	·	·	·	·	·	0.2	0.1	0.1	·	5.9	1.9	16.6	18.9	8.2	7.2	·	·	·	·	·	3.2	1.8	·	7.8	6.3	·	102.2	109	+ 8	17	13	·	·
		Grein	241	nicht beobachtet																																				
		Rorregg	535	4.2	1.3	1.4	·	·	1.7	·	·	·	0.6	3.5	3.7	·	·	·	·	47.6	17.7	6.1	·	·	8.0	·	·	·	5.7	8.9	3.5	3.2	3.3	·	120.4	119	+19	16	15	·	·
	Ybbs	Neuhaus a. Zellerrain	1002	68.3	11.2	2.7	·	0.6	8.4	·	·	0.1	0.6	·	0.9	·	·	·	2.5	57.2	42.1	21.9	1.6	·	·	0.3	·	·	·	8.1	1.0	30.5	4.2	·	262.2			18	13	·	·
		Lackenhof	807	nicht beobachtet																																				
		Seehof b. Lunz	617	54.4	10.9	4.7	·	2.3	11.9	·	·	·	·	0.9	·	·	·	2.5	2.6	22.6	49.3	35.8	·	·	·	·	·	·	0.1	7.3	0.7	20.8	5.0	·	231.9			16	13	·	·
		Göstling	532	80.6	7.2	3.0	·	2.5	11.1	·	·	·	·	·	·	·	0.1	0.6	8.4	42.4	36.0	28.7	·	·	·	·	·	·	0.1	7.6	1.6	10.5	5.3	·	245.7			16	13	·	·
		Groß Hollenstein	487	47.0	14.5	6.0	1.5	1.3	5.0	·	·	·	·	·	·	0.5	·	3.9	0.5	42.0	43.2	39.5	3.5	·	·	·	·	·	2.2	3.5	2.3	17.1	4.6	·	238.1	156	+85	18	16	·	·
		Opponitz	422	9.0	5.7	3.0	0.2	0.2	7.7	0.0	·	·	·	·	·	·	·	3.5	5.9	42.0	43.8	26.4	·	·	·	1.1	0.0	·	0.2	7.0	0.6	14.8	8.1	·	179.2			17	13	·	·
		St. Leonhard a. Walde	721	23.9	4.5	13.7	·	·	3.5	·	·	·	·	0.0	·	·	·	4.3	·	24.9	28.3	30.2	0.6	·	·	·	·	·	4.8	11.9	·	12.3	15.7	·	178.6			13	12	·	·
		Seitenstetten	350	5.9	7.4	·	·	·	·	·	·	·	·	·	·	·	·	6.4	·	21.0	21.0	18.6	3.3	·	·	·	·	·	2.0	11.5	·	7.7	4.5	·	109.3			11	11	·	·
		Amstetten	277	4.9	0.3	18.8	·	·	2.2	·	·	·	3.5	3.3	·	·	·	1.8	·	13.7	20.6	16.6	10.5	·	·	·	·	·	1.1	5.4	0.1	5.0	5.3	·	113.1	123	+21	16	14	·	·
	Erlauf	Mitterbach	787	55.0	11.2	1.2	·	·	3.6	·	0.5	0.4	4.1	1.0	·	·	·	·	0.9	51.0	44.3	27.2	·	·	·	0.5	·	·	7.2	4.0	5.4	9.0	·	226.5			17	13	·	·
		Annaberg	969	7.0	16.5	4.4	·	·	6.4	·	·	0.9	1.5	8.0	1.1	·	·	·	9.3	79.0	37.6	24.4	·	·	·	·	·	·	19.4	2.2	15.7	0.5	·	283.9			16	14	·	·
		Kienbg.-Gaming	391	50.2	7.8	3.3	·	1.5	10.8	·	0.2	·	6.0	1.0	·	·	·	9.3	4.8	32.4	40.8	29.2	0.1	·	·	·	·	·	0.7	6.6	1.6	23.6	6.5	·	236.4	154	+82	19	16	·	·
		Scheibbs	330	46.6	12.7	4.2	·	1.4	8.4	·	·	·	0.7	54.4	·	·	·	0.5	·	24.4	42.8	35.7	·	·	·	3.5	·	·	11.5	0.5	12.5	6.6	·	266.4	232	+151	16	13	·	·
		Wieselburg a.d.E.	273	15.2	9.0	4.1	·	·	2.8	·	0.2	·	0.0	0.7	0.1	·	·	0.0	·	19.8	25.9	22.5	·	·	·	1.4	·	·	0.1	4.5	0.2	11.4	6.7	·	124.6	131	+30	16	11	·	·
	Erlauf bis Krems	Gutenbrunn	824	8.9	·	2.6	·	·	5.8	·	·	·	1.4	·	·	·	·	·	·	43.7	31.8	4.7	0.4	·	0.3	0.6	0.5	·	2.5	4.2	2.4	7.0	2.7	·	119.5	141	+35	16	12	·	·
		Melk	215	0.3	·	3.7	·	·	1.2	·	1.4	·	0.3	13.0	0.2	·	·	·	4.6	10.5	33.7	20.7	·	·	4.2	·	·	·	·	6.4	1.4	6.4	3.4	·	111.4	128	+24	16	13	·	·
		Frankenfels	458	76.7	19.0	6.5	·	1.2	3.8	·	·	0.5	·	6.0	1.5	1.4	·	·	·	26.5	33.8	34.2	·	·	·	1.0	·	·	15.3	0.9	14.1	1.7	·	244.1	167	+98	17	15	·	·
		Hofstetten	330	33.3	3.5	8.9	·	·	0.3	·	2.8	·	1.4	0.6	0.6	·	·	·	·	9.1	33.1	35.7	0.5	·	·	11.5	·	·	0.7	8.5	1.4	11.9	6.3	·	170.1			18	13	·	·
		Gansbach	493	2.7	0.9	1.8	·	·	0.2	·	2.0	·	·	·	3.2	·	·	·	·	12.0	23.8	26.8	5.0	·	2.7	0.9	·	·	0.8	10.1	1.0	4.6	8.9	·	107.4	131	+25	17	13	·	·
		Egelsee	400	·	·	0.5	·	·	4.0	·	1.6	·	·	·	·	·	·	·	13.2	3.6	48.0	3.1	5.3	·	·	2.5	·	·	2.9	4.3	·	4.1	1.4	·	94.5	169	+40	13	12	·	·
	Krems	Ottenschlag	842	14.0	0.5	9.0	·	·	6.4	·	0.4	·	·	·	1.4	·	·	·	15.9	25.4	3.9	0.4	·	1.5	7.6	0.3	19.4	·	2.0	2.8	·	7.7	3.0	·	121.8	135	+32	18	14	·	·
		Lichtenau	650	12.5	6.4	5.6	·	·	·	·	3.6	·	5.2	·	·	·	·	·	4.2	32.8	5.0	1.4	·	5.6	4.7	·	·	·	·	5.2	·	4.6	8.2	·	105.0			14	14	·	·
		Heinrichschlag	690	7.4	·	4.8	·	·	0.6	·	·	·	·	·	0.5	·	·	·	5.5	44.2	6.5	1.2	·	3.2	0.8	2.2	·	·	·	5.8	·	5.6	2.2	·	90.5			14	11	·	·
		Gföhl	560	3.2	·	4.5	·	·	1.0	·	0.7	·	·	·	0.5	·	·	·	·	18.6	1.5	·	·	·	14.0	·	·	·	2.0	3.1	·	7.7	6.5	·	63.3	80	-16	10	10	·	·

Flußgebiet	Ort	Seehöhe m	1	2	3	4	5	6	7	8	9	10	11	12	13	14	15	16	17	18	19	20	21	22	23	24	25	26	27	28	29	30	31	Monatssumme mm	% d. Norm.	Abweichung v. d. Norm.	Zahl der Tage mit Niederschl. ≥0.1	≥1.0	≥10.0	Schnee ≥0.1	≥1.0
Ennsbis March	Traisen	Gscheid	947	60.2	8.5	4.6	·	·	15.0	·	2.0	2.2	·	4.4	0.1	·	0.3	·	4.5	67.5	42.8	34.8	·	·	·	1.1	0.1	·	·	5.2	0.6	19.0	2.8		275.7			19	15	·	·	·
		St. Ägyd a. N.	582	81.7	5.9	7.5	·	·	7.2	·	6.1	0.4	2.2	1.0	0.1	·	0.0	1.3	4.6	43.0	50.0	44.9	0.0	0.0	·	0.0	0.0	·	·	5.9	0.3	17.7	8.1		287.9	206	+148	18	15	·	·	·
		Türnitz	461	60.3	5.1	5.3	·	·	4.4	·	1.3	2.9	1.5	1.6	1.1	·	0.0	·	1.9	76.8	65.8	28.0	0.5	·	·	·	0.3	·	0.3	8.0	0.4	16.6	4.8		286.5	217	+155	20	16	·	·	·
		Lilienfeld	377	65.1	9.4	6.6	·	·	2.0	·	3.8	·	1.1	1.2	1.2	·	·	·	·	25.2	52.7	40.0	·	·	·	7.6	0.5	·	0.8	15.3	0.3	13.7	3.4		250.1			18	15	·	·	·
		Kleinzell	470	36.8	5.1	9.5	·	·	2.0	·	14.8	·	·	·	3.6	·	·	·	0.7	14.2	78.4	25.3	0.8	·	·	8.2	·	·	·	9.8	0.7	12.2	3.2		225.3	181	+101	16	13	·	·	·
		Hainfeld	404	64.5	8.4	10.7	·	·	6.2	·	2.2	·	·	·	1.2	·	·	·	1.3	8.5	62.0	36.4	0.8	·	·	3.2	·	·	·	9.2	0.1	21.2	6.2		242.1	180	+107	16	14	·	·	·
		St. Pölten	273	10.5	3.8	2.3	·	·	·	·	5.3	·	·	0.2	0.3	·	·	·	45.5	8.5	62.3	29.2	·	·	·	9.7	·	·	·	8.0	·	13.1	5.6		204.2	252	+123	14	12	·	·	·
		Herzogenburg	240	3.2	5.4	6.4	·	·	1.1	·	2.0	·	·	·	3.7	·	·	·	9.3	4.5	49.8	11.0	·	·	·	1.4	·	·	0.3	4.2	·	8.4	3.6		114.2			15	14	·	·	·
	Kamp	Rappottenstein	670	3.1	?	2.0	·	·	4.5	·	0.0	·	·	·	0.2	·	·	·	0.2	2.7	43.3	4.1	2.8	3.3	·	·	0.4	·	0.4	3.6	·	5.8	4.0		80.4	82	-18	15	11	·	·	·
		Groß Gerungs	660	10.0	0.6	1.5	·	·	0.7	·	·	·	·	·	·	·	·	·	3.9	4.0	25.4	0.6	0.9	0.3	·	4.2	20.8	·	2.6	2.3	·	4.3	5.4		87.5	102	+ 2	16	11	·	·	·
		Zwettl (Stadt)	540	5.1	1.1	1.0	·	·	1.4	·	0.3	·	0.1	·	·	·	·	·	5.2	2.4	32.8	4.2	2.6	0.2	·	·	1.2	·	1.6	2.6	·	3.6	6.8		72.2	85	-13	17	14	·	·	·
		Rastenberg	580	8.7	·	4.0	·	·	5.0	·	0.4	·	·	·	·	·	·	·	7.2	1.8	32.7	2.3	1.9	·	·	·	1.1	·	14.6	3.7	4.1	0.6	8.5		96.6			15	13	·	·	·
		Krumau	390	nicht beobachtet																																						
		Wappoltenreith	540	4.7	·	4.8	·	·	0.9	·	4.8	·	0.7	·	0.0	·	·	·	·	0.1	6.8	0.8	0.7	0.0	0.0	1.2	·	·	5.1	2.4	·	14.4	8.6		56.0	80	-14	14	9	·	·	·
		Horn	309	4.3	0.1	2.0	·	·	0.0	·	2.3	·	1.0	·	0.7	·	0.0	·	0.1	·	12.4	0.3	0.2	·	2.3	0.0	·	·	2.0	2.5	·	11.7	7.2		49.1	82	-11	15	10	·	·	·
		Freischling	300	2.2	9.3	4.0	·	·	3.0	·	5.5	·	0.5	·	0.0	·	0.8	·	6.0	2.3	7.7	4.7	0.8	1.0	0.3	0.7	·	·	5.1	3.5	·	9.3	12.0		78.7			19	14	·	·	·
		Langenlois	217	3.5	1.1	3.5	·	·	0.0	·	3.4	·	1.0	·	·	·	·	·	4.3	1.3	24.3	5.5	1.2	·	·	·	·	·	0.0	13.0	·	12.0	1.0		75.1			13	13	·	·	·
		Mühlbach	346	4.7	6.5	0.7	·	·	0.0	·	6.4	·	1.0	·	0.0	·	0.0	·	9.0	0.1	13.4	3.2	1.0	5.2	0.0	0.0	·	·	6.2	5.3	·	11.1	3.8		77.6	109	+ 7	15	13	·	·	·
	Kamp bis Wien	Kasten	270	19.2	6.0	14.1	·	·	·	·	1.0	·	·	1.1	1.8	·	·	·	0.4	18.0	15.2	37.2	·	·	·	0.6	·	·	2.0	1.8	·	15.0	22.0		155.6	135	+41	15	13	·	·	·
		Saladorf	196	10.0	5.1	5.5	·	·	·	·	1.9	·	2.1	0.3	0.3	·	·	·	3.4	1.2	84.0	15.3	1.6	·	·	·	·	·	0.6	3.4	·	8.8	4.5		148.0	176	+64	16	13	·	·	·
		Tulln	178	13.3	2.9	0.8	·	·	·	·	0.0	·	0.3	·	3.7	·	·	·	3.2	1.0	23.4	10.0	3.4	0.8	·	·	·	·	0.8	1.9	·	9.3	5.2		80.0	99	- 1	15	11	·	·	·
		Fahndorf	330	11.2	9.0	1.2	·	·	1.6	·	2.6	·	2.0	·	0.7	·	·	·	11.5	1.6	11.8	4.6	0.4	0.3	·	·	·	·	3.2	3.5	·	16.1	7.8		89.1	117	+13	17	14	·	·	·
		Absdorf-Hippersdorf	183	9.1	3.2	·	·	·	·	·	1.0	·	0.8	·	2.1	·	4.0	·	6.5	1.0	18.5	9.8	0.6	·	·	·	·	·	·	2.9	·	7.5	6.6		73.9			14	12	·	·	·
		Enzersdorf i. Tale	265	10.6	3.1	·	·	·	·	·	0.0	·	·	·	·	·	·	·	7.7	4.2	5.6	8.6	0.1	0.9	·	0.0	·	·	·	1.1	0.3	22.0	3.4		67.6	93	- 5	12	9	·	·	·
		Ober Mallebern	195	14.0	1.1	0.2	·	·	·	·	0.0	·	1.1	·	·	·	0.0	·	1.5	1.1	15.3	16.5		0.3	·	·	·	·	1.0	0.9	·	10.9	5.3		69.2			14	11	·	·	·
		Stockerau	175	11.0	2.5	0.8	·	·	·	·	·	·	2.2	·	1.3	·	·	·	1.2	0.5	26.9	10.3	3.5	1.0	·	2.5	·	·	·	2.0	·	11.0	7.8		84.5			15	13	·	·	·
		Weidling	190	20.4	2.8	0.8	·	·	·	·	·	·	0.4	·	1.5	·	·	·	5.0	3.2	33.0	15.5	·	5.3	·	1.5	·	·	·	2.9	0.9	18.0	3.0		114.2	135	+29	15	12	·	·	·
		Wien XIX., Hh. Warte	203	9.7	1.7	·	·	·	·	·	0.3	·	0.3	·	0.6	·	·	·	2.7	4.6	31.2	9.0	0.5	3.8	·	0.1	·	·	0.3	2.0	0.2	15.1	2.4		85.4	118	+13	17	10	·	·	·
	Wien	Rekawinkel	363	32.3	5.5	3.9	·	·	4.6	·	0.6	·	2.1	·	0.0	·	·	·	1.6	6.0	39.4	19.6	2.1	2.2	·	·	·	·	·	4.4	·	18.2	11.1		153.6	154	+54	15	14	·	·	·
		Mariabrunn	229	44.0	1.7	·	·	·	·	·	·	·	1.2	·	3.0	·	·	·	4.9	2.2	87.3	10.2	0.2	4.5	·	10.5	·	·	·	1.7	1.5	13.2	6.6		192.7	230	+109	15	14	·	·	·
		Wien XII., Gaudenzdf.	175	15.4	1.6	·	·	·	·	·	·	·	1.2	0.6	0.5	·	·	·	3.7	36.1	22.8	12.7	1.0	4.6	·	0.3	·	·	·	1.0	·	10.8	11.6		123.9			15	12	·	·	·
	D.	Gr. Enzersdorf (Lobau)	155	65.0	4.2	·	·	·	·	·	2.4	·	0.2	·	·	·	·	·	·	9.6	62.0	21.0	·	9.1	·	·	·	·	6.2	3.9	4.0	3.8	2.2		143.6			13	12	·	·	·
	Schwechat	Hochstraß	570	23.9	3.4	2.7	·	·	9.6	·	·	·	1.0	·	2.2	·	·	·	0.3	4.7	21.5	29.2	·	0.1	·	·	·	·	0.1	3.3	0.1	14.1	3.4		119.2			16	12	·	·	·
		Baden (Stadtpk.)	229	27.2	1.7	0.0	·	·	·	·	0.0	·	2.1	0.0	0.3	·	·	0.3	1.7	4.5	42.6	24.6	0.1	0.0	·	3.7	·	·	·	1.6	0.0	6.1	2.6		119.1	142	+35	14	11	·	·	·
		Gaaden	330	28.2	0.3	0.3	·	·	·	·	0.5	·	1.4	·	1.8	·	·	·	40.0	6.0	32.1	27.3	0.0	0.8	·	14.8	·	·	·	2.5	0.0	8.1	3.3		167.5			15	11	·	·	·
		Achau	170	8.6	0.5	·	·	·	·	·	1.3	·	1.0	·	1.3	·	·	·	4.1	39.7	46.2	29.4	·	·	·	6.9	·	·	·	·	·	11.1	5.7		155.8	260	+96	12	11	·	·	·
		Furth	508	63.7	4.2	5.6	·	·	·	·	·	·	·	0.1	0.7	·	·	·	13.4	41.1	61.7	29.6	2.3	·	·	0.2	·	·	·	5.2	·	19.8	3.9		251.7			14	11	·	·	·
		Berndorf	306	28.0	0.2	·	·	·	·	·	·	·	1.0	0.8	1.8	·	·	0.3	2.1	·	52.7	9.6	0.5	·	·	·	·	·	·	1.7	·	1.0	3.7		103.6	129	+24	15	11	·	·	·
	Schwechat bis March	Breitenfurt	323	36.5	·	4.7	·	·	·	·	0.4	·	0.3	2.3	·	·	·	·	·	8.0	·	32.6	·	·	·	·	·	·	·	2.3	·	11.6	·		96.7	110	+49	9	7	·	·	·
		Gutenstein	482	37.3	1.3	1.7	·	·	·	·	·	·	·	·	0.2	·	1.2	10.1	3.8	30.8	72.6	11.1	·	·	·	·	·	·	·	2.0	·	8.9	3.9		184.9	142	+55	13	12	·	·	·
		Dreistetten	510	10.2	·	0.2	·	·	·	·	·	·	·	·	·	3.2	·	·	13.7	15.4	48.5	1.2	·	·	·	·	·	·	·	0.5	·	2.7	0.4		96.0	99	- 1	10	7	·	·	·
		Mitterndorf	183	23.6	·	·	·	0.0	·	·	6.5	·	0.9	1.7	0.9	·	·	·	·	20.0	22.5	9.2	·	2.0	0.0	·	·	·	·	·	0.4	8.5	0.8		97.0			12	8	·	·	·
		Fischamend	154	29.4	·	·	·	·	·	·	4.1	·	·	·	·	·	·	·	·	58.0	56.1	10.5	1.4	4.6	·	·	·	·	·	·	·	15.9	2.1		182.1			9	9	·	·	·
		Orth a. d. Donau	145	14.0	·	·	·	·	·	·	0.8	·	·	·	·	·	·	·	·	12.3	38.7	11.0	2.0	7.0	·	·	·	·	·	·	1.6	12.0	3.0		102.4	183	+46	10	9	·	·	·
		Hainburg	198	12.1	27.6	·	·	·	·	·	·	·	·	·	4.2	·	·	·	0.0	1.7	37.4	15.7	14.6	2.1	·	·	·	·	·	·	·	25.2	1.8		142.4			10	10	·	·	·
		Wolkersdorf	176	5.2	1.2	·	·	·	·	·	·	·	·	·	·	·	·	·	·	1.8	11.7	10.3	4.4	12.6	·	·	·	·	4.3	·	0.2	13.2	2.9		67.8			11	10	·	·	·
		Königsbrunn	190	3.7	2.1	·	·	·	·	·	0.8	·	·	·	·	·	·	·	1.9	2.3	23.5	11.8	7.7	15.8	·	·	·	·	1.2	·	·	15.3	6.3		92.4			12	11	·	·	·

Flußgebiet	Ort	Seehöhe m	1	2	3	4	5	6	7	8	9	10	11	12	13	14	15	16	17	18	19	20	21	22	23	24	25	26	27	28	29	30	31	Monatssumme mm	% d. Norm.	Abweichung v. d. Norm.	Zahl der Tage mit Niederschl. ≥0.1	≥1.0	≥0.3	≥
March	Grumberg	646	1.2	0.3	·	·	·	·	·	6.3	·	·	11.4	·	·	·	·	0.3	4.5	2.5	3.9	4.1	·	·	0.3	·	0.2	2.4	0.3	4.3	1.2	2.1		45.3			16	11	·	·
	Kunzendorf	600	22.6	3.5	·	·	·	·	·	·	·	0.1	1.4	·	·	0.2	·	11.4	3.4	·	2.8	2.0	0.1	·	·	·	·	6.2	0.1	3.8	6.3	6.6		70.3			15	11	·	·
	Hochschar	1011	nicht beobachtet																																					
	Mähr. Schönberg	335	0.8	0.3	·	·	·	·	·	·	·	·	9.8	·	·	·	0.5	4.8	24.5	·	0.4	3.4	·	·	·	·	·	10.0	·	3.5	0.7	0.6		59.3	73	-22	12	6	·	·
	Hohenstadt	282	nicht beobachtet																																					
	Landskron	380	16.0	1.0	0.5	·	·	·	·	0.4	·	·	0.2	·	·	0.2	·	1.1	17.5	0.2	0.6	2.2	1.2	·	·	·	·	1.5	·	1.2	0.3	0.2		44.3	44	-55	16	8	·	·
	Hochstein +	311	2.2	1.9	·	·	·	·	·	0.9	·	·	4.5	·	·	·	·	3.4	10.0	1.8	·	5.2	·	·	·	·	·	11.8	·	4.3	0.5	2.0		48.5	78	-14	12	10	·	·
	Mürau ×	330	4.7	·	·	·	·	·	·	8.7	·	·	7.1	·	·	·	·	10.0	6.5	2.6	·	3.8	·	·	·	·	·	2.3	·	3.6	0.2	0.5		49.8	62	-31	11	9	·	·
	Krönau	472	0.8	·	·	·	·	·	·	·	·	·	1.8	·	·	·	·	14.0	8.0	1.2	·	0.8	1.6	·	6.4	·	·	0.4	0.9	1.5	0.9	·		38.3	61	-24	12	7	·	·
	Mähr. Trübau	347	Beob. Stelle aufgehoben																																					
	Rabenstein	730	nicht beobachtet																																					
	Böhm. Liebau	280	·	3.5	·	·	·	·	·	·	·	8.2	·	·	·	·	·	0.3	1.6	1.7	·	3.7	·	·	·	·	·	5.8	·	4.6	0.3	·		29.7			9	7	·	·
	Zechitz	670	·	3.5	·	·	·	·	·	0.1	·	0.9	·	·	·	·	7.0	4.1	2.2	1.2	1.5	0.6	1.8	1.2	4.5	·	·	6.3	0.8	6.4	0.7	·		42.8	57	-33	16	11	·	·
	Ribnik *	242	0.3	3.5	·	·	·	·	·	0.4	·	·	3.8	·	·	0.1	·	12.6	5.5	1.3	0.6	5.3	·	·	·	·	·	7.9	·	5.1	1.0	0.8		48.2	72	-19	14	9	·	·
	Giebau	400	4.3	7.1	·	·	·	·	·	·	·	·	10.7	·	·	·	·	32.5	12.4	7.1	0.1	3.5	1.4	·	0.5	0.7	0.6	7.4	0.1	5.4	1.5	0.3		95.6	117	+14	17	11	·	·
	Bodenstadt	500	9.9	0.8	·	·	·	·	·	·	·	·	2.9	·	·	0.3	0.9	24.4	3.8	12.5	·	1.2	0.8	·	·	4.0	1.4	1.1	1.6	7.9	2.1	0.4		76.0			17	12	·	·
Thaya	Vitis	520	3.0	·	1.3	·	·	·	·	1.2	·	·	·	1.0	·	·	·	0.9	2.2	24.9	0.5	6.9	·	0.7	·	0.6	·	5.8	3.1	·	10.0	4.2		66.3	83	-14	15	11	·	·
	Allentsteig	530	5.8	1.1	·	·	·	2.1	·	2.3	·	·	·	0.9	·	1.2	·	·	1.9	18.9	2.5	1.4	0.0	0.3	·	0.0	·	11.1	4.1	·	9.6	·		63.7	91	- 6	14	12	·	·
	Waldhofen a.d. Thaya	529	2.3	·	3.1	·	·	0.0	·	0.9	·	·	·	·	·	0.0	·	0.1	18.6	28.2	1.7	2.5	0.0	3.4	0.0	0.0	·	7.7	2.2	·	9.4	6.9		87.0			13	11	·	·
	Dobersberg	465	1.4	·	3.9	·	·	0.2	·	0.8	·	·	·	·	·	·	·	·	17.7	7.8	2.1	1.3	1.7	·	·	·	0.2	6.9	0.6	·	7.6	11.2		63.4	100	0	14	10	·	·
	Zlabings	516	1.6	1.4	1.8	·	·	·	·	2.6	·	4.1	·	·	·	·	·	·	7.6	4.6	3.7	1.8	·	·	·	·	2.1	16.7	1.3	·	7.0	8.0		54.3	84	-13	14	14	·	·
	Weikertschlag	430	1.2	·	1.5	·	·	·	·	2.8	·	·	·	·	·	·	·	·	25.2	3.4	3.2	·	·	·	·	·	4.9	5.1	0.7	·	13.5	6.8		68.3			11	10	·	·
	Groß Siegharts	536	2.7	1.5	0.3	·	·	·	·	2.0	·	0.0	·	·	·	0.0	·	·	23.0	9.5	0.9	0.8	4.0	0.0	0.8	·	·	6.0	4.0	·	9.0	6.0		70.5	101	+ 1	14	10	·	·
	Ungarschitz	430	unvollständig beobachtet																																					
	Hardegg	290	8.0	4.2	·	·	·	3.6	2.4	·	·	1.0	·	·	·	·	·	9.6	3.6	9.5	0.7	·	25.1	·	·	·	·	2.5	2.7	·	13.2	6.5		92.6			14	13	·	·
	Znaim	283	3.5	·	0.5	·	·	0.4	·	18.3	·	·	·	·	·	·	·	4.9	2.8	15.9	2.6	·	0.9	0.5	·	·	·	2.1	2.3	·	14.1	5.1		73.9	98	- 1	14	10	·	·
	Sallapulka	465	10.0	1.8	·	·	·	·	·	4.1	·	2.2	·	·	·	·	·	1.0	9.3	4.5	·	·	·	·	·	·	·	2.0	2.0	·	7.0	11.0		54.9	92	- 5	11	11	·	·
	Retz	264	nicht beobachtet																																					
	Mailberg	217	14.5	0.3	0.1	·	·	·	·	0.3	·	0.1	·	·	·	1.7	·	9.1	41.8	8.0	2.3	1.1	·	·	·	·	·	0.1	2.1	0.0	21.4	5.9		109.4	169	+44	15	10	·	·
	Alt Ruppersdorf	285	19.3	·	·	·	·	·	·	·	·	·	·	·	·	·	·	2.1	28.9	6.3	2.6	·	10.5	·	·	·	·	·	0.2	·	28.2	·		100.1	145	+31	8	7	·	·
	Lechwitz	240	4.4	·	·	·	·	·	·	·	·	·	·	·	·	·	·	5.1	9.6	17.3	1.8	·	·	·	·	·	11.0	1.2	·	13.3	·		63.7	97	- 2	8	8	·	·
	Dürnholz	178	6.2	·	·	·	·	·	·	·	·	·	·	·	·	·	·	1.7	17.3	23.0	2.8	0.3	0.7	·	·	·	·	0.7	1.2	·	7.9	2.6		64.4	88	- 8	11	8	·	·
	Zwittau	435	11.3	2.7	0.2	·	·	·	·	·	·	·	3.4	·	·	·	·	2.4	2.8	2.4	·	0.5	0.6	·	·	·	·	0.5	·	1.0	·	0.1		27.8	37	-47	12	7	·	·
	Bohnau	444	·	1.2	·	·	·	·	·	·	·	·	5.0	·	·	·	·	11.3	1.2	1.1	0.2	0.9	0.3	·	·	·	·	2.1	·	4.7	0.6	·		28.6	43	-38	11	7	·	·
	Mähr. Kromau	248	nicht beobachtet																																					
	Auspitz	193	19.9	0.5	0.1	·	·	0.0	·	0.0	·	0.1	·	·	·	0.0	·	0.7	13.3	15.8	·	1.5	·	·	2.0	·	·	1.5	3.7	0.9	15.9	1.3		77.2	143	+23	14	3	·	·
	Lundenburg	159	nicht beobachtet																																					
	Nikolsburg	248	21.0	·	·	·	·	·	·	·	·	·	·	·	·	·	·	1.3	28.2	10.2	2.6	1.7	·	·	·	·	·	·	·	9.0	6.4	1.2		81.6	90	- 9	9	9	·	·
Thaya bis Mündung	Hohenau (Hauptsch.)	155	44.2	5.7	·	·	·	·	·	4.4	0.6	·	·	·	·	·	·	·	2.6	4.7	22.9	4.3	·	·	·	·	·	·	·	4.0	18.1	·		111.5			10	9	·	·
	Eichenbrunn	290	nicht beobachtet																																					
	Ernstbrunn	293	24.7	1.5	0.1	·	·	·	·	0.2	·	·	·	·	·	·	·	0.2	7.2	12.5	12.8	0.4	3.1	3.4	·	·	·	·	1.2	2.1	16.8	2.1		88.3	124	+17	15	11	·	·
	Mistelbach	230	nicht beobachtet																																					
	Poysdorf	210	9.9	·	·	·	·	·	·	·	·	·	·	·	·	·	·	1.4	10.1	1.5	9.7	1.2	0.6	·	·	·	·	0.3	0.2	14.5	5.0		54.4			11	8	·	·
	Dürnkrut	163	21.0	1.4	·	·	·	·	·	·	·	·	·	·	·	·	·	2.0	5.7	4.3	20.5	·	·	·	1.5	·	·	2.0	·	17.4	1.3		77.1	124	+15	10	10	·	·
	Neubau-Kreuzstetten	255	10.0	0.5	·	·	·	·	·	·	·	·	·	·	·	·	·	·	63.2	12.5	8.0	0.3	·	·	·	·	·	·	·	17.5	1.2		113.2	182	+51	8	6	·	·
	Matzen	186	12.5	·	·	·	·	·	·	3.6	·	·	·	·	·	·	·	6.3	4.1	3.8	13.8	3.9	3.2	3.1	·	·	·	·	·	0.9	13.5	1.4		70.1	115	+ 9	12	11	·	·
	Marchegg	141	20.1	·	1.6	1.2	5.6	14.2	9.8	1.1	·	·	·	·	·	·	1.2	·	8.7	2.9	3.7	·	·	·	·	·	·	·	·	7.6	0.0		78.7			13	13	·	·

* Rohle 348 × Müglitz 271 ° Augezd

Flußgebiet		Ort	Seehöhe m	1	2	3	4	5	6	7	8	9	10	11	12	13	14	15	16	17	18	19	20	21	22	23	24	25	26	27	28	29	30	31	Monatssumme mm	% d. Norm.	Abweichung v. d. Norm.	Zahl der Tage mit Niederschl. ≥0.1	≥1.0	×≥0.1	[X]
Leitha	Schwarza	Rohr i. Gebirge	692	52.2	10.4	7.0	·	·	5.9	·	1.5	·	·	·	4.2	·	·	·	26.1	20.2	56.1	26.3	·	·	·	·	·	·	·	·	16.2	15.3		241.4	168	+97	12	12	·	·
		Schwarzau i.Geb.	618	nicht beobachtet																																				
		Naßwald	710	63.1	6.5	3.3	·	·	0.5	·	3.3	0.5	0.7	5.9	0.1	·	6.6	0.1	·	12.2	29.8	6.0	·	·	1.0	2.9	0.0	0.2	·	6.1	1.1	10.9	10.2		171.0	111	+15	21	15	·	·
		Reichenau	487	45.4	0.7	0.2	·	·	·	·	·	·	1.5	0.1	0.0	2.4	3.2	·	·	31.2	24.3	1.3	·	1.7	4.1	·	0.1	·	·	0.1	·	2.9	3.4		122.6	109	+10	16	11	·	·
		Semmering, Südb. Hot.	1000	15.1	0.7	0.2	·	·	0.2	·	·	·	2.2	0.6	·	18.4	3.1	0.2	·	14.7	29.0	1.0	·	·	4.0	1.3	0.1	·	·	0.4	·	2.8	3.5		97.7	79	-25	18	11	·	·
		Pottschach	402	7.8	0.0	·	·	·	0.8	·	·	·	·	·	·	0.4	4.0	·	·	41.3	35.6	11.0	·	·	·	1.0	0.0	·	·	0.2	·	3.2	2.6		107.9	97	- 3	11	8	·	·
		Puchberg	582	29.5	0.8	6.9	·	·	·	·	·	·	1.4	0.5	0.3	3.0	1.5	21.9	3.0	21.3	17.0	5.4	0.1	0.5	2.8	1.2	0.1	0.1	·	1.6	0.2	8.1	6.6		133.8			23	15	·	·
		Neunkirchen	368	5.5	0.5	·	·	·	·	·	·	·	·	·	·	87.8	7.5	·	·	38.0	41.5	4.8	·	·	5.5	·	·	·	·	1.5	·	3.4	0.5		196.5	197	+97	11	9	·	·
	Pitten	Mariensee	772	2.1	2.4	0.0	·	·	3.3	·	0.0	·	0.8	7.5	0.0	2.1	26.2	5.7	·	20.3	16.8	11.2	·	5.7	1.1	3.2	0.1	1.2	0.0	0.0	·	9.6	2.2		121.5	89	-14	18	16	·	·
		Kirchberg a. Wechsel	530	0.9	1.7	·	·	·	0.9	·	·	·	0.0	·	0.0	0.6	7.5	0.4	·	16.1	15.8	2.0	·	0.2	·	0.0	0.0	0.0	·	·	·	4.5	3.2		53.8			12	7	·	·
		Bromberg	420	3.1	·	1.6	·	·	0.0	·	1.9	·	·	·	·	4.1	18.4	·	·	46.2	40.0	1.8	·	·	0.2	·	·	·	·	0.2	·	3.6	1.7		122.8	113	+14	12	10	·	·
	Leitha	Wiener Neustadt	267	8.3	·	·	·	·	0.2	·	0.6	·	0.6	·	1.0	0.2	5.2	1.5	·	29.5	48.3	·	·	·	·	·	·	·	·	0.3	·	4.3	1.4		101.4	124	+19	13	8	·	·
		Deutsch Brodersdorf	191	15.4	·	·	·	·	·	·	6.0	·	1.8	·	6.2	·	·	·	·	7.8	48.6	8.2	·	4.2	·	·	·	·	·	·	·	5.6	·		103.8	148	+34	9	9	·	·
		Sommerein	190	Beob. Stelle aufgehoben																																				
		Bruck a. d. Leitha	157	19.2	14.8	·	·	·	·	·	·	·	·	·	·	·	·	·	10.2	5.5	39.5	23.8	3.6	5.0	·	·	·	·	·	2.0	1.6	14.6	3.0		142.8			12	12	·	·
		Zurndorf	144	12.9	7.2	·	·	·	0.0	·	·	·	·	·	0.7	·	·	·	1.1	53.2	21.3	22.5	3.2	0.3	0.0	·	·	·	·	·	·	8.5	1.0		131.9			11	9	·	·
Neusiedler See	Wulka	Forchtenau	357	7.8	·	·	·	·	·	·	4.8	·	0.0	0.1	0.0	0.5	5.6	·	1.1	10.5	36.4	0.0	·	0.0	·	·	·	·	·	0.6	·	3.9	·		71.3			10	7	·	·
		Zillingtal	229	nicht beobachtet																																				
		Eisenstadt	196	nicht beobachtet																																				
	Neusiedler See	Purbach	124	20.3	2.6	·	·	·	·	·	·	·	0.6	5.8	·	·	·	·	1.4	26.2	48.4	4.8	3.5	·	·	·	·	·	·	2.2	·	2.8	·		118.6			11	10	·	·
		Neusiedl a. See	140	19.6	12.8	·	·	·	·	·	·	·	·	·	7.4	1.1	·	·	7.5	10.6	38.3	41.3	3.0	·	·	·	·	·	·	·	·	6.0	·		147.6			10	10	·	·
		Mörbisch	118	9.3	2.2	·	·	·	·	·	·	·	1.0	1.1	0.0	7.0	2.3	·	0.0	33.0	44.4	0.3	0.0	0.0	·	0.0	·	·	·	·	0.0	4.2	0.3		105.1			11	9	·	·
		Apetlon	121	12.0	6.7	·	·	·	·	·	·	·	1.7	2.0	·	0.3	·	·	0.8	45.0	62.4	·	·	·	·	·	·	·	·	·	0.7	2.5			134.1	184	+61	10	7	·	·
Raab	Raab	Weiz	480	0.3	0.0	·	·	·	0.0	·	·	·	·	1.1	·	36.3	3.6	·	·	29.4	10.2	0.2	·	·	·	2.6	0.0	1.2	·	·	0.3	·	0.8	0.0		86.0	76	-27	11	7	·	·
		Schöckel (Stubenb. Hs.)	1436	·	·	·	·	·	2.1	·	·	·	·	0.0	·	23.4	0.9	·	·	17.2	10.1	2.4	·	·	·	1.2	·	·	·	·	0.0	·	3.4	·		60.7			8	7	·	·
		Laßnitzhöhe	555	·	·	·	·	·	·	·	·	·	·	1.3	·	3.3	0.6	·	·	51.7	10.8	5.3	·	·	·	0.0	·	·	·	·	1.9	·	0.3	2.7		77.9			9	7	·	·
		Riegersburg	370	·	·	·	·	·	·	·	·	·	·	5.5	·	0.6	3.1	2.9	·	12.5	35.5	22.2	·	0.3	0.8	·	·	·	·	·	·	1.1	23.5		108.0	107	+ 7	11	8	·	·
		Doiber	250	3.5	·	·	·	·	0.0	·	·	·	·	8.4	·	·	4.9	2.1	0.0	3.0	14.8	1.1	·	·	·	5.1	·	·	0.0	·	0.1	·	3.1	5.2		51.3			11	10	·	·
	Lafnitz	St. Jakob i.W.	915	4.8	·	·	·	·	0.2	·	·	·	·	1.9	·	0.1	2.9	·	·	27.3	24.5	3.9	·	0.9	0.5	28.0	0.8	3.1	0.3	0.8	·	2.6	2.8		105.4			17	10	·	·
		Vorau	660	·	·	·	·	·	·	·	·	·	·	1.4	·	1.0	7.2	·	·	10.2	4.3	2.0	·	10.3	1.3	4.0	8.3	·	·	·	·	0.5	·		50.5	42	-70	11	10	·	·
		Masenberg	1272	·	·	·	·	·	·	·	·	·	·	3.3	·	1.0	19.3	·	·	29.6	25.7	8.6	·	7.4	0.6	·	1.6	·	·	0.7	·	2.2	·		100.0			11	9	·	·
		Wörterberg	409	nicht beobachtet																																				
		Waltersdorf	289	1.8	·	0.1	·	·	0.1	·	·	·	·	0.5	·	0.8	17.8	·	·	42.1	13.8	·	·	·	0.1	·	·	·	·	0.7	·	2.1	0.2		80.1	78	-23	12	5	·	·
		Stuhleck	1750	2.3	·	·	·	·	1.2	·	·	·	·	3.9	·	3.3	15.0	1.3	·	33.0	24.5	9.3	·	·	1.2	6.3	6.2	1.3	·	1.9	2.3	4.6	8.7		126.3			17	17	·	·
		Birkfeld	623	0.3	·	·	·	·	1.1	·	·	·	·	·	·	2.4	6.0	·	·	17.1	14.2	0.9	·	2.8	23.0	1.8	·	·	·	0.1	·	2.2	0.1		72.0	68	-34	13	9	·	·
		St. Johann b. Herberst.	450	0.3	·	·	·	·	·	·	·	·	·	10.1	·	4.1	5.5	·	·	27.4	15.9	2.9	·	2.6	3.4	6.7	·	·	·	·	·	0.2	1.4		80.5	72	-31	12	10	·	·
		Sinabelkirchen	327	1.8	·	0.1	·	·	1.4	·	·	·	·	0.5	·	11.9	·	·	·	42.9	28.3	1.7	0.3	·	0.2	·	0.0	·	·	0.1	·	0.6	0.3		90.1	84	-17	13	6	·	·
		Fürstenfeld	276	·	·	·	·	·	0.0	·	·	·	·	13.4	·	14.2	0.8	2.6	·	11.6	6.7	0.9	·	·	3.3	·	·	·	·	0.0	·	0.5	2.5		56.5			10	7	·	·
	Pinka	Thalbergerschwaig	1300	5.0	·	·	·	·	·	2.0	·	·	·	1.0	0.0	2.0	3.0	0.0	·	30.0	16.0	·	30.0	12.0	3.0	1.0	·	·	·	·	·	9.0	6.0		120.0			13	13	·	·
		Pinkafeld	400	2.4	·	·	·	·	0.5	·	·	·	·	1.0	·	0.4	11.9	·	·	28.9	13.3	8.9	·	16.4	7.7	0.2	·	·	·	·	·	0.9	·		92.5			12	8	·	·
		Tatzmannsdorf, Bad	343	·	·	·	·	·	·	·	2.1	·	·	13.4	·	22.5	3.4	0.5	·	29.3	42.0	24.8	·	·	·	·	·	·	·	1.0	·	0.9	3.0		142.9	116	+20	11	9	·	·
		Bernstein	650	2.2	0.4	·	·	·	·	·	1.1	·	·	·	·	17.3	2.7	·	·	29.1	21.1	14.1	·	·	·	·	·	·	·	1.1	·	1.2	·		90.3			10	9	·	·
		Gr. Petersdorf	312	3.8	·	·	·	·	·	·	·	·	·	8.1	·	3.4	17.4	0.7	·	37.1	17.6	4.0	·	·	·	·	·	·	·	·	·	1.2	·		93.3			9	8	·	·
		Kohfidisch	260	Beob. Stelle aufgehoben																																				
		Eberau	215	4.7	·	·	·	·	2.3	2.8	·	·	·	26.6	5.3	2.8	23.9	·	·	16.4	22.6	19.0	·	·	·	·	·	·	·	0.2	·	1.9	0.2		128.7			13	11	·	·
R. G.		Güssing	225	4.7	·	·	·	·	0.5	·	·	·	·	6.5	0.3	·	5.4	·	·	12.6	3.6	3.5	·	·	10.1	·	·	·	·	·	·	1.8	·		49.0			10	8	·	·
		Krumbach	516	11.0	·	·	·	·	·	·	1.8	·	·	0.2	·	7.2	30.0	·	·	14.6	31.8	3.6	·	·	1.8	0.5	·	·	·	·	·	5.3	1.5		109.3			12	10	·	·

· Jennersdorf ·· Iiim

Flußgebiet		Ort	Seehöhe m	1	2	3	4	5	6	7	8	9	10	11	12	13	14	15	16	17	18	19	20	21	22	23	24	25	26	27	28	29	30	31	Monatssumme mm	% d. Norm.	Abweichung v. d. Norm.	Zahl der Tage mit Niederschl. ≥0.1 mm	≥1.0 mm	≥10.0 mm
Raab	Güns	Hochstraß	420	4.9												0.5	35.6			30.2	16.6					7.5						12.4	0.4		107.1			6	6	
		Geschriebenstein	680	nicht beobachtet																																				
		Rechnitz	354	6.1										7.3	0.2	0.1	0.2			9.4	6.2	2.1			9.1					0.1		0.2			41.0			11	6	
	Rabnitz	Kobersdorf	240	Beob. Stelle aufgehoben																																				
		Lutzmannsburg	204	15.0													7.0			2.2	39.8	4.2													68.2			5	5	
		Draßmarkt	341	6.0	4.0											3.5	18.0			32.5	24.5				0.6							3.1			92.2			8	7	
		Groß Warasdorf	242	10.6		0.0					0.0				1.1	1.1	4.1	0.0		17.5	21.2	0.8										3.0	0.3		59.7			9	7	
		Schattendorf	245	9.5	2.0						2.9			0.4	2.3	3.9	5.4			22.2	43.9											4.1	1.8		98.2			11	10	
Mur		Muhr	1107	4.2	0.3				1.2			0.3	2.4	0.1		0.2				7.3	18.0	1.0			1.2	0.4			3.2	0.0	2.0	1.7			43.5			15	10	
		Rieding-Wald	1336	22.8	2.5	1.2		1.0	2.3				2.5				1.2			5.8	26.2	10.2	0.5		2.0	1.2			6.2	6.0	5.8	3.5			100.9			17	16	
		St. Michael i. L.	1040	2.0									0.7							6.0	24.0	1.5			9.0				1.5						44.7	46	-53	7	6	
		Tweng	1235	20.0	1.5				0.3					2.0						5.5	18.2	6.9			4.4				2.6	1.8	4.6	3.3	1.8		72.9			13	12	
		Göriach	1210	4.5					3.8							6.8		1.5		9.0	23.0				5.4										54.0	62	-33	7	7	
		Tamsweg	1021	1.9																10.4	25.6				6.2				1.4						45.5	52	-42	5	5	
		Thomathal	1090	2.2					0.3					0.5		1.2				4.5	23.3	2.2			2.7			0.0	0.8			0.1	0.0		37.8	39	-60	10	6	
		In der Paal	1700													11.6	0.0		1.1	6.8	27.3	8.3			1.0	0.9		0.0	0.0			0.0			57.0	61	-36	7	6	
		Murau	825													1.4	1.7	0.5		9.2	34.4	10.8			0.4		3.2		2.3						63.9	62	-39	9	7	
		Seethal	1210	1.1					1.5							1.4	2.5	0.1	0.0	20.9	31.2	9.5	0.1		0.5	0.1	1.4	0.0		0.0					70.3	70	-31	12	8	
		Schöder	898	0.1												4.9	0.5	4.3	0.5	13.0	27.5	4.5		1.2	8.6	3.7	0.1		3.0			0.3	1.1		73.3			15	10	
		Katsch	750											0.0		0.9	0.4	2.0	0.6	42.7	28.3	8.6			5.2	1.2		1.0	1.9				0.6		93.4			12	8	
		St. Lambrecht	1072													10.2	3.0		0.2	25.3	18.2	9.3			2.3							0.2		68.7	63	-40	8	6	
		St. Johann a. Tauern	1053	2.4	0.2	0.3		1.1	3.1				2.2				2.5			13.2	7.9	4.5			2.0		0.1	0.0	7.5	0.3	0.5	5.1	1.5		54.4	53	-49	17	12	
		Mahralpe	1200	2.7	15.6			3.0	5.1				0.1				4.3	1.2		42.1	21.7	49.5	0.3		12.6	0.9			2.9		1.1	8.5	4.1		175.7			17	14	
		Pusterwald	1072	1.7	1.0				5.5								3.0			35.3	25.6	11.2	1.0		9.7			0.3	0.7	0.3	0.7	1.9	2.0		99.9			15	11	
		Obdach	874						4.3								14.2			15.0	10.0	3.0			0.0	0.0						3.2			49.7	49	-52	6	4	
		Ingering	1149	10.5	0.5				6.3							1.4	2.1			13.2	18.3	19.0		6.1	10.8			1.5	0.5			6.5	4.1		100.8			14	12	
		Knittelfeld	635						6.0				0.3				0.4			36.0	38.5	2.9				1.5						1.7	1.8		88.1	89	-11	9	7	
		Kraubath	588	3.5					3.5					0.5			1.5	1.5		56.7	5.5	4.2		9.7	0.5	9.7					4.0	3.6			104.4			13	11	
		Wald	849	10.8	8.4	0.6			7.7											43.9	27.4	0.6		0.7	0.3	0.4					1.0	24.2	1.4		127.4			13	8	
		Mautern	713	11.4	3.3	0.1			2.9					1.0		0.5	8.1			30.0	27.0	4.6	0.7		1.8	9.8					2.0	1.8	4.7		109.7	102	+3	16	13	
		Hochalpe	1178	0.3	0.8				0.0					0.6	0.9		30.0			16.3	42.2	17.3	1.8		1.6	2.5			1.5		2.5	5.0	2.8		126.1	77	-37	15	11	
		Präbichl	1204	22.0	3.1	1.0	5.3	2.0	15.0			3.0		6.5	0.0	2.1	5.5	3.5		29.1	35.6	20.9			4.5	26.6			9.5		5.2	29.8	16.5		246.7	153	+66	20	20	
		Trofaiach	659	10.2	1.1				3.8				0.0	1.2		0.1	6.7			50.0	19.4	0.5		7.2	2.5	1.1	0.0					2.3	6.4		112.5			14	12	
		Leoben	524	2.6					0.7					0.2		9.5	3.3	0.2		91.8	23.1	2.6		0.9	1.1	8.0						0.3	3.3		147.6	154	+52	14	9	
		Bruck a. d. Mur	480	1.8					0.0					1.2			24.7	0.7		34.1	20.3	4.4		0.3	0.9	1.6	3.3	0.4	0.5			0.4	1.8		96.4	99	-1	15	9	
	Mürz	Mürzsteg	783	33.0	5.2	1.1		0.4	3.0	0.0	2.0		3.4	3.4	0.1		10.1		0.5	5.3	18.6	2.1	0.1		1.1	4.1	1.0	0.2	0.2	3.4	0.1	3.5	3.1		106.0	79	-26	24	17	
		Mürzzuschlag	660	12.5	1.0	0.3		0.0	0.2		1.5	0.0	0.5	1.3			6.3	0.0		40.3	24.2	0.3		0.0	4.2	0.0	0.3	0.5		2.8		2.4	7.2		105.8	102	+2	17	11	
	Mur, Mürz	Hohe Veitsch	1860	nicht beobachtet																																				
		Großveitsch	708	12.3	0.9	0.4			0.7		0.8		0.6	0.5		5.4	7.5	0.0		45.0	19.7			0.7	4.3	0.8	0.7	0.0	0.1	1.8		4.9	1.6		108.7			19	9	
		Voistalerhütte	1665	37.5	7.2	3.3			19.2			0.8				3.6				30.8	23.5	38.3	0.8			4.6	11.7		0.8	6.2	2.4	27.2	3.5		221.4			17	14	
		Buchberg	877	64.4	1.2				11.3					0.9		0.2		0.4		43.2	21.5	1.9			0.2	16.7	0.2	0.9	1.7	3.8		7.1	2.6		178.2			17	11	
		Stanz	668	2.2	0.2	0.0			0.1		2.8			0.2			12.5		12.8	17.4	17.5	0.5		4.1	0.9	0.4	1.0	0.7		2.2		3.5	3.8		82.8	80	-21	18	11	
		Tragöß-Oberort	780	33.4	3.2	2.1			5.9				2.2							41.1							38.0								125.9			(7)(11)		
				2.4																																				
	Mur	Teichalpe	1200											0.8			7.2	2.5		22.5	12.8			4.2	19.6	22.4	0.9	2.4		0.8		4.2	2.0		104.7			14	11	
		Frohnleiten	434											1.6		0.2	8.2			22.3	10.8			1.6	1.8	7.5	0.6		0.5		3.5	0.2			58.8			12	8	
		Gleinalm	1589	0.8										1.9		2.5	23.2	0.8		68.5	19.0	1.0		1.4	0.8	26.5			0.0	0.0			3.8		152.2			12	9	
		Pleschkogel	1017														3.8			41.1	8.6			0.3	0.3	2.5									56.6			6	4	

* Heinzl, Pusterw. ** Gschmaidt

Flußgebiet	Ort	Seehöhe m	1	2	3	4	5	6	7	8	9	10	11	12	13	14	15	16	17	18	19	20	21	22	23	24	25	26	27	28	29	30	31	Monatssumme mm	% d. Norm.	Abweichung v. d. Norm.	Zahl der Tage mit Niederschl. ≥1 0.1	≥1 1.0	≥1 0.1	☀	☒
Mur	Graz	369																																								
Mur	Eidexberg	535		0.0				1.1					4.3		5.5	0.2			22.8	1.9	4.1			1.3	3.1	0.0	0.0		0.0		1.6	8.1		54.5	50	-54	11	10			
Mur	Salzstiegel	553	0.1										0.5			6.8			32.4	4.1	0.2			0.1				0.1			0.3		46.6			9	3			
Mur	Pack	1115										5.3			0.7			0.0	41.5	16.4	0.6		2.1	3.4	2.3	0.0			2.3	0.0	8.7	1.3		84.6			11	9			
Mur	Lankowitz	525		0.9				2.4				0.9	0.6		0.3				42.3	12.9	0.3		1.1	0.4	5.8			0.1	1.0		1.1	5.1		83.2			15	9			
Mur	Ligist	392											1.1		20.3		0.4		79.0	14.5	0.4		0.5		0.5				0.1		1.0	0.0		117.8	115	+16	10	5			
Mur	Dobl	350						3.9				0.3	4.0		6.2	10.7			18.2	1.3					8.9				0.2		0.8	8.0		62.5			11	8			
Mur, Sulm	Brendlhütte	1562											0.7		4.0				13.0	4.0	1.1				7.1						1.5	9.0		40.4			8	7			
Mur, Sulm	Leutschach	352	6.5					7.1	4.8	6.3		0.0	0.0		6.2	2.4	26.0		17.3	15.5	12.1	3.1			4.2	6.0			2.4		11.0	16.2		147.1			16	16			
Mur, Sulm	St. Nikolai im Sausal	344	unvollständig beobachtet																																						
Mur, Sulm	Deutschlandsberg	380	1.8		0.0			1.1			0.2		6.5		0.8				14.7	4.9	0.3				4.7		0.0		0.1		4.2	4.8		44.1			12	8			
Mur, Sulm	Stainz	340	0.6					0.6				1.9	4.6	0.5	0.2				29.0	1.9	14.7										3.1	6.6		63.7	50	-64	11	7			
Mur	St. Peter a. O.	277			0.0			1.0					2.4		49.7	5.5	0.0	0.3	18.6	4.2	11.3			0.9	4.6						3.0	15.7		117.2	105	+ 6	12	10			
Mur	Kirchbach	346	2.4	0.4				0.2		0.3			1.1		0.3		0.2		68.0	12.1	8.8			0.5							4.5	11.6		110.4			13	7			
Mur	Gleichenberg, Bad	297	2.0							2.1					19.1				32.5	4.3			17.1				1.1			3.1	13.1		94.4	96	- 4	9	9			
Mur	Radkersburg	206	3.2										3.8		0.6	5.9	2.3		4.0	35.9	2.8		7.5								5.0	12.2		83.2	83	-17	11	10			
Drau	Sillian	1095	4.2	1.2			0.3	1.1			4.5		3.7	1.1			0.8		3.7	31.7	1.7	0.0					0.4	0.0	0.0		11.0	38.2		108.6	96	- 4	14	11			
Drau	Innervillgraten	1375													0.5	0.0	0.7	4.2	32.1	1.2			0.0	0.1	0.0	0.1	1.0	1.5	2.9	0.9				45.2			11	6			
Drau	Anras	1261													0.8	0.3	2.4	4.5	38.3	1.2			0.4	2.3	0.4	0.3	3.4	3.5	3.0	1.5				62.3	56	-49	14	9			
Isel	Prägraten	1303													0.5	2.5	3.6	3.7	35.0	4.6	0.1		2.8		2.5		1.8	0.9	2.5	0.1				60.6			13	9			
Isel	Matrei in Osttirol	973	5.5												1.3		6.1	8.7	24.4	5.0				2.0	8.0	5.0	4.5	4.6						75.1	83	-15	11	11			
Isel	St. Jakob i. Defereggt.	1410	4.8	1.8						2.2				1.2	2.8	3.5	4.2	8.7	18.4	2.6	2.3			2.8	1.7	2.8	1.5	8.4						69.7	81	-16	16	16			
Isel	Kals	1321	1.6									1.2			4.5	0.5	5.0	5.5	32.3	1.5			0.0	0.0	6.6	7.8	3.4	8.7	0.5				79.1			13	11			
Isel	St. Johann im Walde	732	4.3	1.5									2.1	2.0	0.4	1.2	3.6	7.2	14.6	5.2	1.3		0.6	0.3	2.3		0.4	2.6						49.6			16	12			
Drau	Lienz	680	8.2	3.2								0.2		0.8	3.5		2.8	5.0	24.0	3.0			0.3		0.6		1.2	3.5			0.3			61.6	68	-29	14	9			
Drau	Iselsberg	1200			0.2										4.4	0.0	4.4	4.2	25.7	6.3	0.0		1.2		2.6		1.1	7.7	0.2	0.0				58.0			11	9			
Drau	Oberdrauburg	610							6.5			21.0							26.0	14.5					6.3		7.4	12.0						93.7	95	- 4	7	7			
Drau	Greifenburg	635													4.7		10.5	1.1	19.4	18.0	0.9		1.8	0.5	0.0	0.0	10.7	0.4	4.9				72 9	66	-38	11	8			
Drau	Sachsenburg	561															10.1	11.9	21.2	16.4	9.9						11.0	2.0						82.5			7	7			
Möll	Heiligenblut	1275							0.0						1.2		1.6	0.4	4.1	25.4	0.5			0.3			2.0	3.2	1.5					40.2			10	7			
Möll	Döllach	1008	3.6	1.2				0.7							6.3		3.5	2.0	21.0	7.8	7.1			3.2	0.2		1.1	4.5		1.2	1.1			64.5	72	-24	15	11			
Möll	Stall	820	Beob. Stelle aufgehoben																																						
Möll	Groß Fragant	1780													3.8		3.4	0.9	24.2	10.0	1.8						0.2	8.4						52.7			8	6			
Möll	Mallnitz	1185	0.5										0.0		15.5		6.5	3.0	26.0	13.7	3.8		1.7	1.5	4.8		6.0	5.5				1.7		90.2			13	12			
Möll	Obervellach	686	3.1	0.7				0.0	0.0			0.5	0.1		5.3		1.6	0.9	10.7	14.8	1.7			0.5	4.8		2.9	6.3						53.9	58	-38	14	9			
Möll	Teuchl	1260	0.2												3.5		0.7		8.7	13.8			0.8		2.0		3.2	1.7						34.6	38	-57	9	6			
Lieser	St. Peter i. Katschtale	1219	0.2												9.0		4.5	2.2	11.0	29.0	1.0		2.5	4.4	2.2		3.3	7.3						76.6			12	11			
Lieser	Kremsalpe	1518					0.9			0.3		1.2	0.2		0.2		0.2		9.2	23.2	4.8		0.5	0.2	2.5		0.2	3.0		0.3	0.7			47.6			16	6			
Lieser	Gmünd	732	0.6						1.6	2.2					1.0		9.5		9.7	28.9	6.2			9.5	0.2		0.8	3.7			3.1			77.0			13	10			
Lieser	Millstätter Alpe	1446										1.2			5.0		0.5	0.8	8.2	21.3	1.4			1.5	2.2		2.5	1.0						45.6			11	9			
Lieser	Radenthein	685	0.0	0.0					2.1						4.2	5.1	4.0	1.5	3.1	12.6	18.2		6.0	3.4		4.1	4.3	8.2			1.2	0.1		78.1			15	14			
Lieser	Millstatt	610													4.6		6.0	0.0	2.0	2.6	4.6		1.0	1.4			6.0							28.2			8	8			
Drau	Paternion	520													1.5		1.5	1.0	11.8	23.0	4.2						4.0		0.0					47.0	49	-49	7	7			
Drau	Techendorf	936							0.7	0.3					1.2		2.1	1.0	8.4	14.3	2.3	0.2	0.8	8.8	0.0	0.2	2.2	0.6	0.2					43.3			15	8			
Drau	Villach-Vassach	535			0.2			0.0	4.9						0.0		3.8	18.0	12.0	13.6	11.6				0.8	0.2	3.6	3.2			0.2	0.3		72.4	58	-53	13	8			
Drau	Bleiberg	904			0.6			0.9	1.9	0.1					2.1		3.3	9.7	6.2	13.8	9.0		2.2			2.3	7.3	9.0	0.2			2.3		70.9	46	-84	16	12			
Drau	Afritz-Gassen	715							2.5						1.0		1.4	7.7	5.5	16.3	11.0	0.0			6.1	0.0	4.1	3.2				0.5		59.3			11	10			

Flußgebiet	Ort	Seehöhe m	1	2	3	4	5	6	7	8	9	10	11	12	13	14	15	16	17	18	19	20	21	22	23	24	25	26	27	28	29	30	31	Monatssumme mm	Abweichung v. d. Norm. % d. Norm.	Zahl der Tage mit Niederschl. ≥0.1	≥1.0	≥0.3	≤0.1
Drau	Ossiach	518			2.1										0.6		4.0	7.2	7.4	10.8	8.6		3.6		0.8		6.4	1.1				4.5		57.1			12	10		
Gail	Obertilliach	1446													1.9		8.1	4.7	32.3	4.0	0.1		3.1		2.3		6.5	0.4	7.5					70.9	57	-54	11	9		
	Luggau	1179													8.4		5.6	27.2	6.6	1.4	1.4		6.4		1.8		8.8	2.6	2.4					72.6	61	-46	11	11		
	Kornat	1055													3.8		10.6	3.1	19.1	14.2			4.9	0.5	1.0		10.3	0.6	12.5					80.6			11	9		
	Kötschach	708													5.2	0.5	15.2	3.1	19.4	23.0	1.0		7.2	2.1	2.3		8.8	7.2	13.0					100.0	88	-15	13	12		
	Waidegg	620													1.8		12.7	3.2	2.8	17.5	17.4			1.0	1.0		4.2	11.0	8.0	0.5				81.1	61	-51	12	11		
	Naßfeldhütte	1513		0.8											4.6		35.6	20.8	26.0	7.4	3.2		3.3	1.4	4.8	10.4	29.3	12.6	12.5					172.7			14	13		
	Presseggen	575	0.0	0.0					0.0			0.0			2.0		8.7	3.3	23.2	11.0	2.0	1.1	0.6		0.0	0.0	6.5	1.7	4.1	0.0		0.4		64.6			12	10		
	Feistritz a.d. Gail	620		0.2				0.2	0.6						0.6		3.5	1.9	8.0	2.7	7.3	1.3				1.3	3.9	6.5	2.0			1.4		42.2	34	-64	15	11		
	Arnoldstein	579			2.6				1.1						1.1		16.9	12.1	22.2	3.5	7.7	0.0		0.0	0.6	1.2	8.9	4.4	0.3			2.4		85.0	67	-41	14	12		
	Latschach	615		0.2	1.2			0.3	1.2		0.1				0.1		7.0	10.5	15.7	8.9	8.2	0.5			2.4		4.6	4.3		0.6	0.1	4.0		69.9			18	11		
Gail bis Gurk	Klagenfurterhütte	1663		0.0				1.0	0.0		0.0	0.7			0.4	0.0	33.0	13.5	33.2	10.6	0.3		10.4	3.8	1.0	0.4	29.5	11.5	0.0	0.0	1.5	9.7		160.5			16	12		
	Kirschentheuer	437						0.1			0.2				0.1		2.0	0.5	19.0	7.2				0.8			4.5	7.0	0.6			8.2		50.2	41	-74	12	6		
	Neu St. Leonhard	700						1.4							5.5		16.0	4.0	38.4	6.5				1.0	1.0	1.5	15.0	6.0				8.0		104.3			11	11		
	Seeberg	1075	0.0	1.1	0.2			4.6					0.0		3.7	1.1	1.3	1.4	15.7	7.4	2.0	1.1	1.0	0.1		0.0	13.7	5.7	0.0		2.3	15.3		77.7			17	15		
	Obir	2044		1.6	0.5			1.0					0.2			0.0	3.1	2.8	13.1	24.3	5.0	0.0	4.7	3.3	0.0		6.5	4.7	0.3	0.1	9.5	23.6		104.3	57	-78	17	13	1	
	Eisenkappel	558	1.8		0.3			4.0											18.3	0.8	3.8						4.0	2.0				17.0		60.0	40	-92	9	8		
Gurk	Ebene Reichenau	1059			0.7			0.1				0.8			2.1		2.0	2.5	4.0	21.1	9.6		1.3	7.6				0.3				0.8		52.9	43	-71	13	8		
	Sirnitz	833																	8.2	2.1	20.2	8.5	12.2	8.5									59.7			6	6		
	Weitensfeld	705													nicht beobachtet																									
	Grades	863												1.2		0.9	1.5	9.1	22.9	10.6											0.4	2.6		49.2	43	-65	8	6		
	Neumarkt i. St.	827						0.0							7.8		0.5		25.3	13.8	0.3			8.5	1.0			0.2			0.2			57.6	56	-45	9	5		
	Friesach	620					0.2					0.2		0.5			1.1	19.0	7.0	8.0		2.0					1.0					1.7		40.7			10	7		
	Althofen	728													Beob. Stelle aufgehoben																									
	St. Margarethen	1080						3.2							2.4		0.7		40.2	13.4				13.5				2.7			0.3	4.2		80.6	72	-31	9	7		
	Knappenberg	1054													Beob. Stelle aufgehoben																									
	Eberstein	570															0.8		25.7	10.3	0.6		0.0	5.8				4.1			8.1			55.4			7	5		
	Freudenberg	480															0.6		28.9	1.6	1.2	7.2	1.2	1.9			1.0	2.2				6.5		52.3			10	9		
	Radweg	634								0.0			0.0			3.9	2.4		11.6	10.3	3.2						2.3	1.1			0.0	3.4		38.2	32	-83	8	8		
	St. Veit a.d. Glan	480			0.1			6.8		0.1			0.1		0.5	1.2	2.2		52.4	17.7	7.0			1.0			0.4	2.2			1.0	5.8		98.5	86	-16	15	10		
	Dreifaltigkeit	1060	0.1					0.5								2.0	2.0		25.8	16.5	9.1			5.0			1.0	0.6			0.8	4.1		67.5			12	8		
	Ulrichsberg	1015													nicht beobachtet																									
	Pörtschach	464		0.4	0.6												2.9	2.6	11.4	4.7	6.7			14.5			3.6	0.3			0.5	3.6		51.8	44	-67	12	8		
	Klagenfurt	446						0.1							1.9		2.3	0.4	16.5	9.6	1.5		0.0				0.8	2.8	0.0		0.2	7.3		45.4	40	-70	11	7		
	Keutschach	530		0.8	0.1			1.7		0.1							3.8	1.6	11.0	4.1	3.5	0.1	0.1	0.1			2.8	0.8	0.1	0.0	0.3	5.1		36.1			17	8		
	Radsberg	777															18.8		34.6	3.1				17.8	0.2		3.5	1.7			2.3	7.7		89.7			9	8		
Drau	Klopein	464																	17.9	3.0	10.7		1.0				0.2	1.0			2.0	11.2		47.0			8	7		
	Völkermarkt	461		0.4							0.9								12.9	1.5	22.7		1.7	0.2			0.2	0.2	0.1		1.0	9.4		51.2	44	-66	12	6		
	Petzen (Bleiburg. H.)	2000	8.7	24.6				6.5											25.4	9.7			2.6				3.4	6.4			21.6	11.6		120.5			10	10	2	
	St. Michael ob Bleiburg	500						4.6											14.8	2.3												13.4		35.1			4	4		
Lavant	Reichenfels	800						0.8	0.0			0.6	3.5	0.0	4.8	0.1	1.0	0.0	7.0	9.9	3.5	0.0	0.0	3.2	5.0	0.1	0.0	0.4	0.0		2.7	3.0		45.6			15	10		
	Preblau	792										4.2	0.4		0.5				11.3	0.7					3.5		0.6	0.3			0.2	3.0		24.7			10	4		
	Preitenegg	1074		0.1	0.1							0.1							36.8	5.7									1.7		7.8		52.3			7	4		
	Wolfsberg	447		0.2				1.0			1.1	0.3							12.4	13.1									0.2		8.3		36.6	39	-57	8	5		
	St. Ulrich	560			0.0			4.1			0.0	5.8	0.1		0.0		0.0		11.5	5.0	0.3				0.0						1.7	9.5		38.0			8	6		
	Pustritz	788		0.6	0.4			0.6				0.6	1.5	4.1					13.4	16.4	4.7			0.5			1.2	0.5			1.0	6.2		51.7			14	8		
	St. Paul i. L.	416	0.7		0.9			6.3				1.7	3.2				2.4		25.2	14.6	1.2			2.0				0.0				5.0		63.2	63	-37	11	9		

Die Niederschläge im Juli 1940

Allgemeine Übersicht: Der Monat war im größten Teil des Reiches zu naß, stellenweise sogar erheblich.

Infolge des Ende Juni über Westeuropa sich erstreckenden Hochs waren auch noch die ersten Tage des Juli ziemlich niederschlagsarm. Die am 1. in Südwestdeutschland und der Ostmark und am 2. in Sachsen und Schlesien infolge flacher Druckstörungen fallenden Niederschläge hatten meist gewitterartigen Charakter. Erst am 3. und 4. kam es bei dem Zusammenstoß der ozeanischen Kaltluft mit der von Süden herangeführten Warmluft im ganzen Reich zu stärkeren Niederschlägen, meist in Begleitung von Gewittern. Ein über Mittelskandinavien stationäres Tief entwickelte vom 5. - 7. im Raume der Nordsee ein Teiltief, das bei anfänglichem Nachlassen der Niederschläge am 7. stärkeren Einfluß auf das Wettergeschehen im Reichsgebiet gewann und unter lebhafter Gewittertätigkeit starke, am 8. in Süddeutschland z. T. sehr ergiebige Niederschläge verursachte. Zu einer vorübergehenden Wetterberuhigung führte die Ausbreitung des Azorenhochs nach Mitteleuropa; am 9. hatten Schlesien und die Ostmark vielfach Niederschläge, während sonst bei aufgerissener Bewölkung nur noch stellenweise geringe Niederschläge fielen. Bereits der 11. brachte infolge eines britischen Tiefs bei Einströmen kühlerer Luftmassen zahlreiche Gewitter, die besonders in Westdeutschland reichliche Niederschläge von stellenweise über 30 mm brachten. Dieses Niederschlagsgebiet breitete sich bis zum 12. über das östliche Reichsgebiet und über die Ostmark aus; während am 13. im Südosten des Reiches die Niederschläge schon nachließen, fielen am 14. nur in Ostpreußen erhebliche Niederschläge mit Tagesmengen von mehr als 40 mm. Bei vorherrschend trübem und schwach regnerischem Witterungscharakter waren die Niederschläge in Norddeutschland am 15. nur gering; in Süddeutschland und in der Ostmark dagegen setzten in Verbindung mit einer von Südfrankreich vordringenden Druckstörung zahlreiche Gewitter und ergiebige Niederschläge ein. Diese verstärkten sich in Süddeutschland in ihrer Ergiebigkeit noch am 17. infolge Zufuhr von Warmluft. Eine leichte Wetterbesserung mit Nachlassen der Niederschläge machte sich am 18. infolge eines keilartigen Vorstoßes des Azorenhochs im Süden des Reiches geltend; im übrigen Reichsgebiet aber hielt das unbeständige Wetter mit häufigen Niederschlägen und stellenweisen Gewittern noch bis zum 19. an. Da vom 21. ab wieder flache Randstörungen nördlicher Depressionen an den deutschen Küsten vorüberwanderten, traten im gesamten Reichsgebiet vielfach Gewitter mit recht hohen Niederschlagsmengen ein, die am 22. und 23. in Westdeutschland teilweise Tagesmengen bis zu 40 mm ergaben. In den anschließenden Tagen erfolgte keine wesentliche Änderung des unbeständigen und niederschlagsreichen Wetters. Durch besonders hohe Niederschlagsmengen trat auch der 25. hervor, wo in Teilen Westdeutschlands bis 45 mm gemessen wurden, ferner durch sehr starke Gewittertätigkeit noch der 27. Erst am 28. wurde im Süden des Reiches eine leichte Wetterbesserung infolge eines erneuten Vorstoßes des Azorenhochs bemerkbar, so daß in Süddeutschland und in der Ostmark bis zum Monatsende nur noch vereinzelt geringe Niederschläge und wenig Gewitter in Erscheinung traten. Die nördliche Reichshälfte dagegen lag bis zum Monatsende weiterhin im Bereich nordöstlicher Störungen und hatte namentlich in den nordöstlichen Reichsteilen noch stärkere Schauertätigkeit.

Die Verteilung des Niederschlages zeigte eine Zunahme von Nordosten nach Südwesten, mit Ausnahme des verhältnismäßig regenreichen Ostpreußens, wo sich die Monatsbeträge vereinzelt bis 150 mm, ja 200 mm steigerten. Unter 50 mm Niederschlag wurde gemessen in kleineren Gebieten des südöstlichen Pommern und Mittelschlesiens, 50 - 100 mm bereits in Mecklenburg, Brandenburg und im größten Teil Schlesiens, ferner im mittleren Rheinland. Beträge von 100 - 150 mm hatten Nordwest- und Mitteldeutschland, das gesamte Donaugebiet, über 150 mm das Oberrhein- und Maingebiet, Thüringen, Land Sachsen sowie die südliche Hälfte der Ostmark. Über 200 mm bis teilweise fast 300 mm wurden erreicht in der Fränkischen Schweiz und in Vorarlberg sowie stellenweise in den höheren Lagen der Gebirge.

Gegenüber dem langjährigen Durchnittswert waren die Monatsbeträge meist zu hoch. Unternormal blieben sie im Gebiet der unteren Elbe und der oberen und mittleren Oder, ferner im mittleren Rheinland, in Tirol, Oberbayern und Salzburg; nur 30 - 50 % hatten das mittlere Schlesien und das mittlere Pommern. Über 150% wurden gemessen im größten Teil Ostpreußens, im nördlichen Rheinland und Westfalen und in einem großen Gebiet des mittleren Deutschland, wobei im Maingebiet, in Teilen des Landes Sachsen und im nördlichen Ostpreußen sogar mehr als 200 % erreicht wurden.

Den hohen Mengen entsprach eine große Niederschlagshäufigkeit. Die Zahl der Tage mit Niederschlag war mit 15 - 25 Tagen fast durchweg zu hoch, im Norden und Nordosten des Reiches um 1 - 5 Tage, sonst meist um 5 - 10 Tage. Gewitter wurden in wechselnder Häufigkeit an 4 - 10 Tagen beobachtet; dabei war die Gewittertätigkeit im westlichen und südlichen Deutschland noch zu gering, während sie in Nord- und Mitteldeutschland den Durchschnitt um etwa 1 - 4 Tage überschritt.

Erläuterungen zu den Tabellen: Es bedeutet: ein Punkt, daß kein Niederschlag gefallen ist; 0.0, daß die Menge unmeßbar (unter 0.05 mm) war; ein Strich, daß eine Messung nicht ausgeführt wurde; ein schräger Strich in der oberen rechten Ecke, daß eine Schneedecke um 7^h vorhanden war; diese Eintragung erfolgt aber nur bei Stationen, die regelmäßige Messungen der Schneedecke (⊛) durchführen und an der Eintragung eines Wertes in der letzten Spalte kenntlich sind. — Der Berechnung der Prozente des Normalwertes und der Abweichung vom Normalwert sind die Mittelwerte 1891—1930 zugrunde gelegt. — Als Tage mit Schnee (⊛) wurden alle Tage gezählt, an denen der Niederschlag von Schnee oder von Regen und Schnee herrührte und die Tagesmenge mindestens 0.1 mm betrug, als Tage mit ⊠ die Tage, an denen um 7^h eine Schneedecke lag, für Punkt und Strich gelten die vorstehenden Erklärungen entsprechend. — Eingeklammerte Werte ( ) sind ergänzt. — Eine Zahl unter einer Klammer (⌣) gibt die Gesamtmenge mehrerer Tage.

Im vorliegenden Bericht werden die täglichen und Monatsmengen des Niederschlags von nur einem Teil der im Deutschen Reich vorhandenen Stationen veröffentlicht. Die Monats- und Jahresmengen von sämtlichen Stationen können dem später erscheinenden Schlußheft des Deutschen Meteorologischen Jahrbuchs 1940, Teil III, entnommen werden.

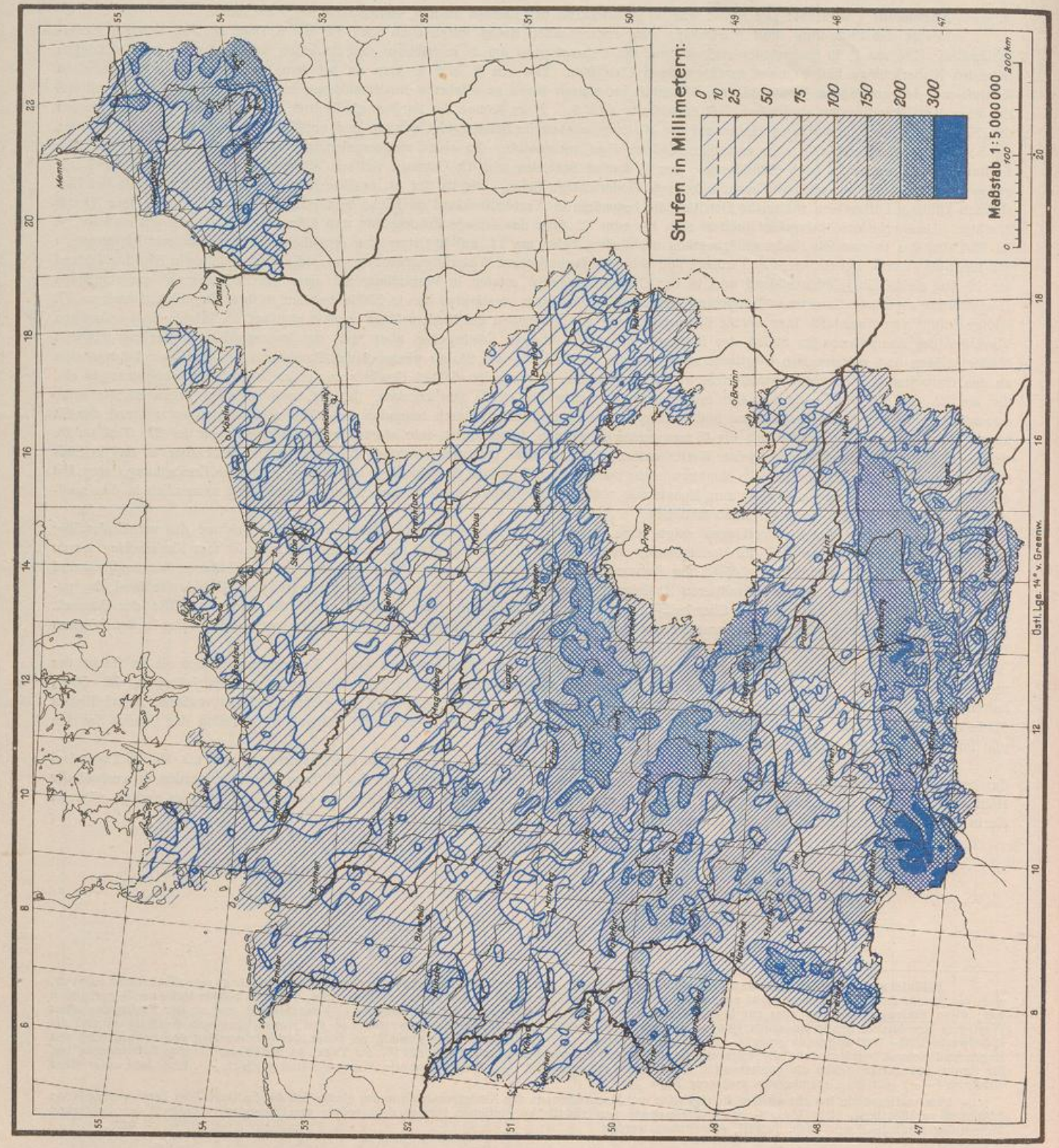
Stufen in Millimetern:
0
10
25
50
75
100
150
200
300
Maßstab 1:5 000 000
200 km
100
0
Östl. Lge. 14° v. Greenw.

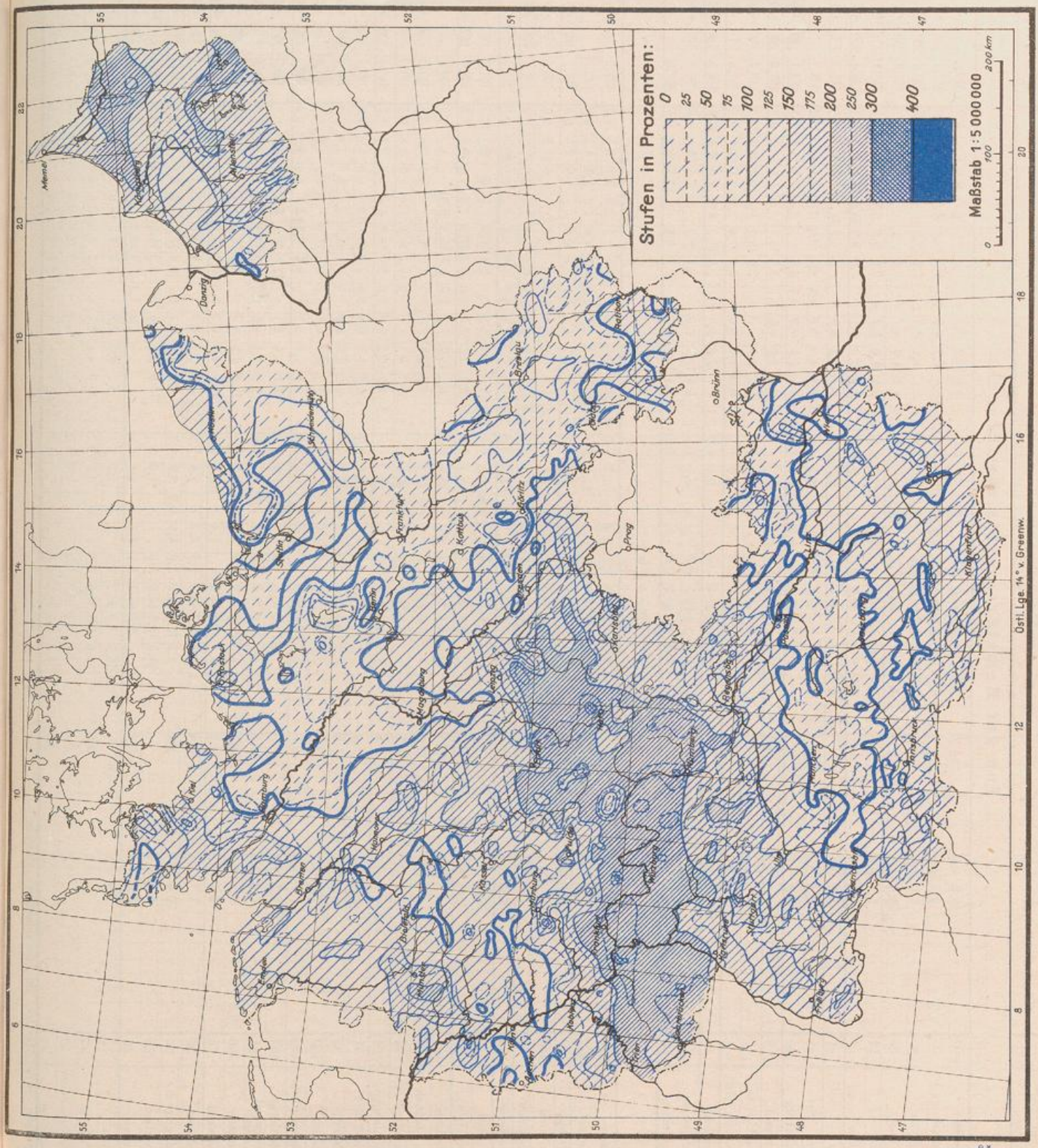
Stufen in Prozenten:
0
25
50
75
100
125
150
175
200
250
300
400
Maßstab 1:5 000 000
0
100
200 km
Östl. Lge. 14° v. Greenw.

Flußgebiet		Ort	See-höhe m	1	2	3	4	5	6	7	8	9	10	11	12	13	14	15	16	17	18	19	20	21	22	23	24	25	26	27	28	29	30	31	Monatssumme mm	% d. Norm.	Abweichung v. d. Norm.	Zahl der Tage mit Niederschl. ≥0,1	≥1,0	≥0,1	≥1,0
Von der Memelgrenze bis zum Pregel																																								
Memel	Grenze—Mündung	~~Trappen~~ +	20	·	·	·	·	6,0	4,0	·	·	·	·	·	1,0	12,0	·	45,0	9,8	·	·	3,9	2,2	·	8,0	14,9	3,5	·	·	·	8,2	0,0	32,9	5,9	157,3			12	12	·	·
		Ebenrode	66	0,0	·	·	·	0,3	29,4	·	·	·	·	·	0,0	0,0	1,3	56,3	8,3	2,6	0,0	10,2	0,0	3,5	8,4	5,7	4,0	0,1	1,9	11,4	1,9	3,1	15,7	3,0	173,1	180	+77	18	16	·	·
		Wetterau	42	·	·	·	·	1,0	35,8	·	·	·	·	·	1,2	12,0	7,7	60,3	4,5	0,5	2,0	3,8	0,9	2,2	5,3	4,1	3,9	·	0,8	11,6	·	0,4	32,0	2,9	192,9	241	+113	20	16	·	·
		Beiningen	52	·	·	·	·	25,8	8,1	·	·	·	·	·	3,5	6,0	·	30,4	2,2	·	·	·	4,5	3,0	4,2	14,9	4,7	·	6,1	·	·	0,5	45,8	·	159,7	195	+78	14	13	·	·
		Tilsit	12	·	·	·	·	5,7	8,6	·	·	·	·	·	8,6	3,8	0,8	45,8	·	0,2	·	3,7	2,4	0,6	5,5	13,0	6,2	·	0,6	3,0	3,5	5,3	80,5	29,1	226,9	270	+143	19	15	·	·
		Kloken	3	·	·	·	·	·	4,1	·	·	·	·	·	0,1	·	·	39,9	0,2	·	·	4,9	0,1	·	2,6	5,3	0,1	·	1,0	4,9	14,2	11,4	27,5	20,1	136,4	177	+59	15	11	·	·
Kurisches Haff	H.	Inse	1	·	·	·	·	2,9	3,1	·	·	·	·	·	0,7	0,0	·	36,4	·	0,0	·	6,1	·	·	6,1	2,8	5,1	·	·	6,9	12,3	1,7	36,7	26,4	147,2	193	+71	13	12	·	·
	Güter u. Kem.	~~Erlen~~ +++	1	·	·	·	·	0,0	3,7	·	·	·	·	·	4,4	9,7	·	32,5	0,2	·	·	16,7	0,3	1,8	16,8	6,4	5,0	4,4	0,4	3,3	1,1	8,6	43,3	15,5	174,1			18	15	·	·
		Lindenberg	20	·	·	·	·	8,2	9,0	·	·	0,8	·	·	·	0,9	0,3	55,8	0,3	0,5	1,8	1,5	1,4	0,1	4,4	5,1	1,7	9,7	3,9	·	3,0	1,5	39,1	9,1	158,1	193	+76	21	15	·	·
	D.	Erlenwald	2	·	·	·	·	·	5,7	·	·	·	0,2	·	3,7	·	·	43,2	1,3	·	5,3	·	·	·	9,4	3,2	4,6	0,2	1,3	10,1	3,2	4,6	53,2	7,8	157,0	204	+80	16	14	·	·
	Haff	Schaaksvitte	1	·	·	·	·	·	5,4	·	·	·	·	·	·	·	·	44,5	·	·	·	0,9	1,4	·	15,5	0,1	·	0,1	2,6	15,1	2,2	0,2	38,7	23,0	149,7	200	+75	13	9	·	·
		Rossitten (Ort)	4	·	·	·	·	·	5,5	·	·	·	·	·	·	·	·	20,6	·	·	·	0,0	·	·	0,0	1,7	0,6	·	0,0	27,4	3,8	7,0	67,9	13,0	147,5	211	+78	9	8	·	·
o.	O.	Rauschen	40	·	·	·	1,1	·	7,5	·	·	·	·	·	·	·	0,8	35,4	·	·	·	0,4	1,0	2,1	·	12,0	5,4	·	2,8	11,3	1,9	1,8	32,4	12,6	128,5	186	+60	15	13	·	
Fr. Haff	Fr. Haff	Fischhausen	11	·	·	·	·	0,0	8,7	0,0	·	·	0,1	·	·	0,1	0,5	28,2	0,2	·	·	0,1	1,4	0,1	5,4	12,7	0,0	·	5,2	9,3	·	1,3	15,4	1,8	90,5	121	+16	16	10	·	
		Drugthenen	85	·	·	0,0	·	0,0	8,6	·	·	·	·	·	·	0,0	0,3	30,7	0,0	·		·	1,2	·	1,4	10,9	2,3	·	2,9	6,0	·	11,5	26,4	0,4	102,6			12	10	·	
Pregel																																								
Angerapp	Angerapp	~~Lötzen~~ ++	~~120~~	2,9	·	·	·	0,2	6,5	·	·	·	·	·	·	9,6	27,6	49,7	2,3	0,4	·	4,1	6,0	0,6	26,6	2,1	6,5	·	7,1	9,1	0,8	7,1	2,6	0,5	172,3			20	15	·	
		Arnswald	224	3,5	·	·	·	·	17,7	·	·	·	·	·	10,7	16,3	8,9	50,8	3,2	·	·	53,7	5,3	0,2	12,8	4,3	0,4	2,0	4,5	8,8	0,2	5,3	4,0	8,2	220,8			20	17	·	
		Angerapp	73	6,9	·	·	·	3,5	10,6	·	·	·	0,6	·	0,2	0,9	·	62,5	2,4	0,2	·	2,2	5,3	·	4,6	18,9	4,2	3,9	2,8	10,9	·	1,9	9,4	0,8	152,7	182	+69	20	15	·	
	Pissa	Rominten	180		·	·	·	·	23,5	·	·	·	·	·	0,8	3,2	5,4	49,5	23,2	0,3	·	7,1	1,0	22,2	4,3	6,8	3,4	1,5	·	7,8	·	7,8	14,8	0,9	183,5	138	+86	18	15		·
		Gumbinnen	47	0,3	·	·	·	1,8	11,3	·	·	·	·	·	9,1	·	0,8	63,5	2,1	0,1	·	8,8	0,5	4,0	1,1	6,7	3,6	1,4	0,8	14,4	1,5	13,0	22,9	3,3	171,0	206	+88	21	16	·	·
	A.	~~Insterburg~~ x	38	·	·	·	·	13,7	13,2	·	·	·	·	·	·	·	0,1	53,2	0,5	·	·	2,6	3,5	5,7	0,5	1,3	9,0	4,2	1,9	9,6	1,2	2,5	29,8	0,3	152,8			18	14	·	·
Inster	Inster	Stimbern	44	·	·	·	·	13,2	·	·	·	·	·	·	6,2	·	0,4	53,1	0,2	·	4,4	1,5	0,4	1,5	1,6	8,1	5,3	0,4	0,4	11,0	1,4	0,3	32,1	10,2	151,7	181	+68	19	13	·	·
		Grünheide	50	·	·	·	·	35,9	6,9	·	·	·	·	·	3,1	0,1	0,3	42,2	1,1	·	·	4,3	0,4	2,6	0,2	5,5	7,8	4,6	1,3	31,9	3,9	4,5	40,9	2,6	200,1	260	+123	20	16	·	·
Alle	Alle	Turauken	204	2,1	·	·	·	·	10,5	·	·	·	16,1	·	·	0,2	15,1	14,6	1,2	·	·	23,2	0,8	·	8,5	15,2	1,3	1,2	5,1	16,5	0,9	·	4,7	·	137,2			18	15	·	·
		Neu Ramuck	150	·	·	·	·	·	11,9	·	·	·	17,6	·	·	·	20,0	23,7	1,6	·	·	12,1	0,3	·	7,3	15,1	·	7,3	7,9	16,4	·	3,6	2,4	0,3	147,5	172	+62	15	13	·	
		Allenstein (Flugpl.)	134	·	·	·	·	2,8	12,0	·	·	·	23,8	·	·	·	17,5	16,7	0,2	·	·	16,5	·	·	33,7	6,3	·	0,3	14,7	14,9	6,4	1,7	3,6	0,7	171,7	210	+90	16	13	·	
	W.	Bischofsburg	152	·	·	·	6,2	·	8,0	·	·	·	3,4	·	·	9,6	16,8	32,2	1,6	·	·	·	·	1,3	7,2	10,2	3,9	9,8	5,4	13,8	4,0	1,4	7,7	1,1	143,6	170	+59	18	18	·	·
	Alle	Wichertshof	91	·	·	·	·	·	1,1	·	·	·	28,0	·	·	·	12,0	23,0	0,9	4,8	2,7	4,2	3,7	·	37,7	1,1	0,4	5,4	13,0	16,0	0,9	5,0	2,2	1,6	173,6	183	+79	19	16		·
		Heilsberg	83	·	·	·	·	·	10,8	·	·	·	5,5	·	·	1,9	16,5	27,5	0,5	0,0	21,2	12,9	2,4	·	9,0	3,2	0,5	1,4	9,7	16,5	0,3	0,3	2,4	0,9	144,0	166	+57	19	14	·	·
		Kekitten	150	·	·	·	·	0,5	10,1	·	·	·	17,5	·	·	3,4	9,8	27,2	8,8	3,4	·	1,2	0,5	·	22,3	8,5	4,6	6,3	8,5	11,8	·	1,2	4,6	1,7	151,9	175	+65	19	17	·	·
		Landsberg (Ostpr.)	130	·	·	·	·	·	10,9	·	·	·	0,8	·	·	2,1	11,2	30,8	1,2	·	·	8,4	7,9	·	5,9	1,8	0,9	·	9,6	5,5	2,4	5,9	4,3	0,4	110,0	122	+20	17	14	·	·
	Guber	Rastenburg	107	·	·	·	·	1,1	13,3	·	·	·	·	·	·	1,3	22,0	63,4	4,5	·	·	3,5	1,4	·	1,1	4,6	8,1	·	11,8	12,3	0,4	4,7	3,2	·	156,7	191	+75	16	15	·	
		Dietrichsdorf (Kr. Gerd.)	43	0,7	·	·	·	20,3	3,9	·	·	·	12,2	·	·	·	20,2	17,7	0,5	2,2	2,5	9,5	0,6	·	7,9	4,5	4,6	0,2	8,5	17,4	6,4	·	2,7	2,4	144,9	171	+60	20	16	·	·
		Loszainen	106	5,5	·	·	·	9,5	5,3	·	·	·	25,3	·	·	4,5	28,0	44,7	0,9	2,0	·	2,5	0,1	·	13,1	7,6	4,7	·	9,8	12,2	0,1	4,7	1,5	0,1	182,1	219	+99	20	16	·	·
		Glockstein	95	·	·	·	·	8,5	6,2	·	·	·	36,7	·	·	11,7	31,5	38,5	·	1,4	·	3,8	2,5	·	13,0	7,8	0,5	1,5	12,1	13,0	0,1	8,7	7,4	4,3	209,2	246	+124	19	17	·	
	Guber—Mdg.	Friedland	25	·	·	·	·	1,1	5,1	·	·	·	2,4	·	0,3	0,1	12,2	44,3	1,1	8,7	·	3,4	9,5	·	2,5	3,9	0,7	·	7,9	9,3	2,2	1,9	1,9	0,5	119,0	134	+30	20	16	·	·
		Gerdauen	30	·	·	·	·	20,4	3,7	·	·	·	1,8	·	·	1,2	15,8	46,0	1,0	4,5	0,0	0,9	1,7	·	3,2	6,0	6,2	0,2	10,8	12,9	4,0	0,0	4,5	0,5	145,3	171	+60	19	16	·	·
		Engelstein	90	·	·	·	·	6,7	6,2	·	·	·	·	·	·	41,3	13,8	66,5	1,8	·	·	1,0	·	·	18,6	3,0	4,6	10,7	5,3	14,0	2,0	1,4	7,7	4,8	209,4	211	+110	17	17	·	·
		Bokellen	40	·	·	·	·	12,6	7,4	·	·	·	0,8	·	·	·	5,0	62,3	3,9	11,1	·	0,4	·	·	·	·	5,8	1,7	3,9	12,8	3,1	3,7	13,7	0,1	148,3	172	+62	16	13	·	
Alle—Mdg.	Pregel	Tapiau	11	·	·	·	·	1,6	1,8	·	·	4,8	·	·	0,4	15,3	7,9	38,3	0,6	·	·	1,2	·	5,4	5,7	4,3	2,2	·	8,0	5,2	4,6	3,5	35,6	1,8	149,0	177	+65	19	17	·	·
		Fuchsberg	35	·	·	·	·	·	8,5	·	·	·	0,6	·	·	1,0	5,6	30,5	0,5	·	·	0,2	9,6	0,8	19,0	4,4	8,4	·	4,0	8,0	0,4	8,8	23,0	1,0	134,3	168	+54	18	13	·	
		Königsberg-Devau	20	·	·	·	·	·	8,7	·	·	·	0,8	·	·	1,6	2,0	38,8	0,3	·	·	0,0	9,3	0,6	4,0	3,9	0,0	·	7,1	16,8	0,9	2,0	28,1	10,4	135,3	166	+54	16	12	·	·
		Mednicken	35	·	·	·	·	·	7,3	·	·	·	0,1	·	·	4,8	0,2	37,6	0,1	·	·	·	3,5	1,2	8,7	13,4	1,4	0,0	6,8	8,5	0,0	9,7	32,5	3,5	138,6	193	+67	16	13	·	

+ Dreifurt ++ Gr. Stürlack 125 +++ seladeicn × Birken

Flußgebiet		Ort	Seehöhe m	1	2	3	4	5	6	7	8	9	10	11	12	13	14	15	16	17	18	19	20	21	22	23	24	25	26	27	28	29	30	31	Monatssumme mm	% d. Norm.	Abweichung v. d. Norm.	Zahl der Tage mit Niederschl. ≥0.1	≥1.0	≥0.1	☒
Vom Pregel bis zur Weichsel																																								
Frisches Haff	Frisching	Mühlhausen	36	·	·	·	·	·	10.9	·	·	·	2.5	·	·	0.2	9.9	34.8	0.4	0.0	·	0.8	22.2	·	15.4	2.5	4.8	·	5.5	10.9	5.3	8.7	2.3	1.2	138.3	168	+56	17	14	·	·
		Zinten	100	·	·	·	·	·	9.7	·	·	·	3.4	·	·	19.8	7.2	34.6	10.2	·	·	2.9	9.7	·	12.6	0.9	1.1	·	7.2	11.9	0.0	1.9	2.6	11.3	147.0	181	+66	16	15	·	·
		Preuß. Eylau	68	·	·	·	·	1.0	10.4	·	·	·	3.1	·	·	5.9	12.5	27.7	0.7	0.1	·	3.9	2.9	·	4.4	·	·	·	7.4	10.4	0.0	2.7	0.6	8.5	102.2	126	+21	16	13	·	·
	H.	Heiligenbeil	17	·	·	·	·	·	9.5	·	·	·	0.0	·	·	·	2.4	30.1	0.9	·	·	3.0	3.5	3.3	5.2	0.7	0.4	·	15.3	23.4	0.0	2.8	7.1	2.2	109.8	139	+31	15	12	·	·
	Passarge	Hohenstein	165	·	·	·	·	·	16.4	·	·	·	7.9	·	·	·	1.3	29.7	·	2.5	·	20.1	0.2	·	14.3	·	·	·	·	9.2	9.0	1.7	5.6	·	117.9	151	+40	12	11	·	·
		Pulfnick	95	·	·	·	·	·	8.1	·	·	·	18.8	·	·	·	12.2	14.0	·	·	7.9	11.0	3.0	·	17.9	·	·	3.4	4.0	13.4	1.0	17.1	2.0	1.0	134.8	185	+62	15	15	·	·
		Wormditt	67	·	·	·	·	·	7.7	·	·	·	3.0	·	·	·	6.2	2.6	1.7	·	3.5	9.1	9.9	·	11.4	3.7	1.0	6.5	8.0	24.1	4.7	7.0	3.4	2.1	115.6	138	+32	18	18	·	·
		Lichtenfeld	108	·	·	·	·	·	9.0	·	·	·	1.1	·	·	1.5	6.3	28.9	1.5	·	·	1.8	13.1	·	6.0	·	4.7	0.1	13.1	10.6	0.1	3.5	4.1	0.1	105.5	115	+14	17	14	·	·
		Langwalde	82	·	·	·	·	·	8.3	·	·	·	·	·	·	·	1.0	33.5	·	1.0	3.0	8.7	3.0	·	5.1	2.9	·	3.0	5.7	8.5	7.7	4.0	3.0	3.4	101.8	129	+23	16	16	·	·
		Baumgart	165	·	·	·	·	0.9	4.7	·	·	·	11.0	·	·	·	1.2	26.5	1.3	·	0.0	1.5	0.0	·	7.8	1.4	·	4.8	6.4	12.1	·	8.8	4.5	9.5	102.4	116	+14	15	14	·	·
	H.	Tolkemit	3	·	·	·	·	5.5	4.5	·	·	·	10.5	·	·	·	3.5	18.6	1.1	·	·	·	3.2	0.7	12.6	0.5	5.6	1.7	9.0	12.9	0.7	8.4	3.2	0.8	103.0	141	+30	18	14	·	·
	Elbing	Altstadt	55	·	·	·	·	7.8	4.3	·	·	·	3.5	·	·	0.1	4.2	8.7	0.2	·	1.8	4.8	5.9	·	15.5	·	0.1	4.8	3.4	12.7	2.1	0.6	2.3	0.3	83.1	104	+ 3	19	14	·	·
		Ebene Buchwalde	98	·	·	·	·	·	6.2	·	·	·	4.6	·	·	·	6.3	13.7	2.8	·	7.9	2.3	·	·	19.5	·	·	4.8	13.2	14.7	6.3	2.6	4.2	1.8	110.9	135	+29	15	15		·
		Elbing (Stadt)	5	·	·	·	·	4.8	4.0	·	·	·	4.9	·	·	·	3.3	17.2	0.5	·	0.4	8.3	0.0	0.0	8.1	1.3	·	8.3	6.9	10.7	13.3	5.3	5.0	5.4	107.7	132	+26	17	15	·	·
	Nogat, Liebe	Riesenburg	98	·	·	·	·	5.2	4.8	·	·	·	2.0	·	·	·	4.0	10.0	0.3	·	9.0	4.5	1.5	·	18.5	0.1	5.0	10.6	13.5	0.5	1.0	2.2	0.6	6.5	99.8	130	+23	19	15	·	·
		Klein Nebrau	15	·	·	·	·	6.8	2.6	·	·	·	1.9	·	·	·	2.6	4.6	·	·	·	·	0.4	·	26.8	·	·	1.4	2.3	11.3	3.8	4.6	3.6	2.7	75.4	101	+ 1	14	13	·	·
		Marienwerder	52	·	·	·	·	5.7	3.0	·	·	·	0.8	·	·	·	3.9	6.8	·	·	2.3	·	0.8	·	14.4	·	·	0.8	4.7	11.9	1.7	3.5	·	0.8	61.1	82	-13	14	10	·	·
		Wolfsheide	42	·	·	·	·	1.8	3.4	·	·	·	·	·	·	·	5.2	9.6	0.0	·	8.0	0.0	3.1	·	27.5	·	·	2.1	4.9	15.4	0.0	5.1	0.9	0.8	87.8	133	+22	13	11	·	·
		Marienburg	12	·	·	·	·	2.5	3.8	·	·	·	0.0	·	·	·	5.0	10.9	0.0	·	0.7	3.9	2.7	0.6	22.2	0.2	·	0.5	4.9	10.5	0.0	2.2	2.2	0.6	73.4	103	+ 2	16	11	·	·
	H.	Neukrug	6	·	·	·	·	4.6	·	·	·	·	4.5	·	·	·	1.3	16.1	3.6	·	·	·	2.5	·	28.3	4.4	2.4	·	19.3	9.1	·	2.3	2.2	0.7	101.3	149	+33	14	13	·	·
Weichsel																																								
Narew	Bobr mit Lyck	~~Marunen~~ *	~~191~~	·	·	1.2	·	·	19.1	·	·	·	·	·	37.7	15.8	1.4	46.1	1.3	·	·	5.1	1.7	·	13.9	·	4.2	3.6	5.4	·	5.6	9.9	9.7	0.6	182.3			17	16	·	·
		Ranten	180	0.0	·	·	·	·	14.0	·	·	·	·	·	24.7	3.6	39.5	82.6	5.2	3.7	3.3	6.2	·	·	11.6	3.6	4.6	·	7.7	8.3	1.2	4.3	6.1	·	230.2	280	+148	17	17	·	·
		Lyck	130	·	·	·	·	·	17.0	·	·	·	·	·	10.2	·	43.5	81.6	5.5	1.0	·	·	1.8	·	22.8	3.9	6.5	·	9.6	14.1	2.1	4.2	2.9	·	226.7	267	+142	15	15	·	·
		Prostken	119	1.3	·	·	·	·	38.4	·	·	·	·	·	10.3	0.4	62.2	63.1	2.6	·	·	·	0.4	·	27.1	8.6	7.4	·	8.3	15.6	0.5	1.2	0.1	·	237.5	274	+151	16	12	·	·
		Treuburg	155	·	·	·	·	·	7.4	7.4	·	·	·	·	7.7	1.6	1.2	45.9	1.6	3.6	·	9.4	1.5	·	22.9	4.4	8.2	·	6.5	10.9	1.3	6.7	1.1	0.0	149.3	160	+56	18	18	·	·
		Borschimmen	120	·	·	·	·	·	27.8	·	·	·	·	·	7.1	0.3	29.2	93.4	8.5	2.6	·	0.7	4.2	·	24.1	·	·	·	10.1	7.8	7.6	0.6	2.5	·	226.5	255	+138	15	12	·	·
	Pissek	Kruttinnen	130	·	·	·	·	·	14.5	·	·	·	·	·	·	22.6	57.5	62.8	1.6	1.4	0.4	16.0	0.7	·	2.3	5.6	8.4	5.5	7.8	8.7	0.4	10.2	4.5	0.6	231.5	273	+147	19	15	·	·
		Rhein	132	0.2	·	·	·	·	9.1	·	·	·	·	·	·	1.9	32.8	46.3	0.3	·	7.8	1.3	5.4	0.7	4.5	3.3	7.7	0.2	7.4	12.1	·	13.4	3.1	·	157.5			18	14	·	·
		Gutten	120	1.2	·	·	·	·	16.4	·	·	·	·	·	1.3	1.8	41.3	28.4	0.6	0.6	0.3	1.7	16.2	·	3.6	1.1	3.7	·	7.6	7.6	0.6	7.3	6.4	·	147.7	172	+62	19	15	·	·
		Gehlenburg	138	6.1	·	·	·	·	8.9	·	·	·	·	·	3.0	7.7	11.0	77.5	1.5	6.7	·	·	·	·	13.5	9.8	2.6	·	·	·	·	·	·	·	148.3	166	+60	11	11	·	·
	Omulef	Mensguth	155	6.0	·	·	·	0.5	7.2	·	·	·	·	·	·	2.2	33.4	26.5	1.9	0.1	7.0	1.3	0.3	·	6.4	4.8	2.4	·	8.1	8.9	3.4	4.7	4.5	2.0	131.6	153	+46	20	17	·	·
		Ortelsburg	146	2.3	·	·	·	1.8	7.8	·	·	·	0.2	·	·	1.5	31.4	31.7	1.9	0.0	0.0	6.3	1.7	·	3.4	4.0	5.5	3.0	3.5	6.4	0.8	4.2	2.5	0.0	119.9	133	+30	19	17	·	·
		Groß Leschienen	128	·	·	·	·	1.0	9.7	·	·	·	·	·	·	2.3	11.9	26.1	1.3	·	0.7	5.6	5.4	·	1.1	2.0	4.4	·	1.7	7.0	·	9.8	2.6	·	92.6	112	+10	16	15	·	·
	N.	Hardichhausen	138	·	·	·	·	10.3	11.4	·	·	·	0.0	·	·	0.2	16.2	14.3	0.4	·	·	28.2	16.4	·	6.4	8.1	0.3	·	5.2	3.4	16.5	·	0.1	·	137.4	180	+61	15	11	·	·
		Neidenburg	173	2.1	·	·	·	·	11.3	·	·	·	·	·	·	0.9	16.2	17.0	1.2	·	14.8	17.8	0.6	·	1.4	6.0	0.0	4.9	4.2	3.1	0.1	6.0	2.4	0.0	110.0	139	+31	17	14	·	·
Narew bis Mündung	Drewenz	Kernsdorf	290	·	·	·	0.0	1.1	8.9	·	·	·	15.9		·	·	12.0	18.4	1.8	·	0.1	30.4	0.2	·	5.1	6.8	·	2.5	3.6	16.8	1.3	2.9	3.6	0.0	121.4	142	+36	17	15	·	·
		Mohrungen	115	·	·	·	·	·	8.2	·	·	·	3.0	·	·	·	8.9	18.0	3.5	·	30.7	19.2	5.5	23.2	34.7	0.1	0.3	15.8	11.0	11.4	1.8	7.0	1.8	0.3	204.4	255	+124	19	16	·	·
		Osterode(Ostpr.)	107		·	·	·	0.0	8.6	·	·	·	11.1	0.0	·	·	11.2	21.8	2.8	0.0	12.1	21.7	5.1	0.1	22.4	1.5	0.3	0.6	5.4	15.0	1.0	2.2	1.4	0.0	144.3	185	+66	18	15	·	·
		Gilgenburg	181	·	·	·	·	0.3	7.8	·	·	·	40.3	·	·	·	15.8	10.2	0.8	·	0.2	0.7	·	·	17.5	11.5	0.2	2.9	6.9	13.3	1.5	8.1	1.8	0.3	140.1	187	+65	18	12	·	·
		Weepers	105	·	·	·		·	8.5	·	·	·	11.0	·	·	·	6.0	11.8	1.7	·	2.0	10.8	1.4	·	9.2	·	·	1.7	2.5	14.5	·	1.7	·	·	82.8	109	+ 7	13	13	·	·
	Brahe	Reinwasser	185	·	·	·	3.7	·	1.5	·	·	·	·	·	·	0.2	0.9	·	·	·	·	0.8	0.4	·	0.1	·	1.5	1.5	0.1	22.7	1.2	12.7	1.2	1.2	49.7	68	-24	15	9	·	·
	W.	~~Neu Roske~~ **	~~155~~	·	·	·	0.5	·	·	·	·	·	·	·	·	0.1	5.2	·	·	·	·	3.1	1.9	1.2		0.6	·	1.1	1.5	13.3	2.8	4.5	0.5	1.3	37.6			14	10	·	·
		Bischofswerder	87	·	·		·	2.5	5.7	·	·	·	5.7			·	7.5	6.8	·	·	7.9	·	0.2	·	3.0	1.9	0.3	5.6	9.8	11.9	7.4	6.6	4.5	1.0	88.4	119	+14	17	15	·	·

* Malldorf 190 ** Eisenhammer 145

Flußgebiet		Ort	Seehöhe m	1	2	3	4	5	6	7	8	9	10	11	12	13	14	15	16	17	18	19	20	21	22	23	24	25	26	27	28	29	30	31	Monatssumme mm	% d. Norm.	Abweichung v. d. Norm.	Zahl der Tage mit Niederschl. ≥0.1	≥1.0	☀ ≥0.1	☒
Von der Weichsel bis zum Stettiner Haff																																								
Ostpommersche Küste	O.	Chinow	68	·	·	·	8.3	0.3	·	·	·	·	·	·	·	·	·	4.8	0.2	·	·	1.2	2.5	2.0	9.6	6.1	1.0	9.0	3.0	9.5	2.0	39.9	4.7	5.1	109.2	128	+24	17	15	·	·
		Wierschutzin	17	·	·	·	4.1	0.6	·	·	·	·	·	·	·	·	·	4.6	·	·	·	0.0	0.3	2.3	2.6	0.2	0.8	·	5.0	5.4	3.4	30.1	3.1	1.3	63.8	77	-24	14	10	·	·
	Leba	Lauenburg	38	·	·	·	1.1	1.9	·	·	·	·	·	·	·	·	0.0	5.7	0.0	·	6.2	0.3	9.1	2.3	11.2	0.0	1.7	4.6	4.6	11.5	0.5	15.4	5.0	6.5	87.6	104	+ 4	16	14	·	·
		Leba	3	0.0	·	·	5.6	5.4	·	·	·	·	·	·	0.0	0.1	·	5.8	·	·	·	0.3	·	1.7	2.3	0.7	0.4	0.8	3.5	32.4	1.6	18.6	5.7	5.0	90.4	135	+14	16	11	·	·
	Lupow	Mühlental	120	·	·	·	2.0	1.4	·	·	·	2.0	1.9	0.3	·	·	·	1.2	2.1	·	·	·	·	·	·	·	·	2.2	0.2	·	·	·	·	·	13.3	16	-71	18	13	·	·
		Lojow	63	0.3	0.1	1.9	·	·	·	0.3	·	·	·	·	·	·	0.3	9.1	7.1	0.0	0.0	·	0.1	2.1	4.0	0.2	0.0	0.0	1.4	7.3	0.9	2.0	·	0.1	37.2	47	-42	16	14	·	·
	Stolpe	Bernsdorf	150	0.1	·	1.0	·	·	·	·	·	·	·	·	·	·	0.1	4.3	0.2	·	·	·	0.3	1.5	2.6	2.5	0.0	·	·	6.2	1.0	1.1	0.4	·	21.3	26	-60	17	11	·	·
		~~Gustkow~~ +	120	·	·	·	·	·	·	·	·	·	·	·	34.1	0.8	0.6	3.8	·	·	·	·	16.6	·	0.7	1.1	0.9	4.8	5.4	9.6	16.8	0.6	2.1	·	37.9			14	9	·	·
		Stolp	20	·	·	·	12.5	9.0	·	·	·	·	·	·	·	0.0	0.3	0.1	·	·	·	0.3	10.4	5.2	2.1	0.4	5.1	0.8	4.0	7.2	5.8	17.0	3.4	1.2	84.8	110	+33	17	12	·	·
		Hohenstein (Kr. Stolp)	6	·	·	·	4.1	4.0	·	·	·	·	·	·	·	0.1	·	2.1	·	·	·	1.1	1.3	3.7	0.0	4.8	15.0	3.6	1.2	6.4	15.9	13.1	5.4	3.3	85.1	115	+11	16	15	·	·
	Wipper	Wocknin	160	·	·	·	·	2.3	1.6	·	·	·	·	·	·	·	·	·	·	·	·	0.4	·	·	·	·	0.3	2.1	4.2	17.1	3.3	14.5	1.3	1.2	48.3	59	-34	11	9	·	·
		Seehof b. Beßw.	60	·	·	·	6.3	5.7	0.7	·	·	·	·	·	·	14.6	0.2	·	·	·	·	1.5	0.5	0.1	0.8	1.3	·	·	4.6	12.7	1.1	20.0	0.9	6.0	77.0	100	0	16	10	·	·
		~~Schlawe~~ ++	25	·	·	·	0.0	0.3	·	·	0.4	3.3	3.1	5.3	·	0.2	·	1.4	4.2	·	·	0.0	·		·	·	2.8	·	·	·	·	1.1	·	·	22.1	29	-54	10	7	·	·
		Drenzig	58	·	·	4.5	·	·	·	·	·	·	·	·	·	0.1	0.6		·	·	·	7.5	5.4	0.6	3.4	2.1	3.5	·	1.8	11.9	3.5	30.4	2.1	5.5	82.9	109	+ 7	15	12	·	·
		Rügenwalde	15	·	·	·	8.7	0.3	·	·	·	4.0	·	·	·	0.5	0.3	0.0	·	·	·	0.0	·	3.6	1.5	7.4	0.8	·	1.1	11.6	17.6	10.5	1.5	5.5	74.9	115	+10	15	11	·	·
	O.	Köslin	40	·	·	·	0.4	·	0.5	·	·	6.3	·	·	·	·	1.2	·	·	·	·	7.0	0.5	4.3	·	7.5	2.8	0.2	0.8	12.0	4.3	31.3	1.2	4.9	85.6	100	0	16	11	·	·
	Ferante	Bärwalde	117	·	·	·	3.2	0.7	·	·	·	1.1	·	·	·	·	0.4	1.7	·	·	0.0	1.4	0.4	0.1	·	·	·	·	2.5	13.8	0.1	2.4	2.2	1.7	31.7	39	-50	14	9	·	·
		Naseband	105	·	·	·	6.5	9.2	2.2	·	·	0.5	·	·	·	0.0	2.1	·	·	·	0.1	10.2	·	·	·	·	1.7	·	1.7	14.2	1.1	6.6	0.0	4.8	60.9	72	-24	13	11	·	·
		Polzin, Bad	95	·	·	·	1.0	1.0	·	·	·	3.4	·	·	·	2.2	3.9	·	·	·	·	0.0	·	1.1	·	·	·	·	2.2	17.7	1.2	2.4	4.0	1.8	41.9	49	-43	12	12	·	·
		Belgard a.d.Pers.	24	·	·	·	0.0	0.0	4.1	·	·	7.1	·	·	·	0.2	1.5	·	·	·	·	12.0	·	·	·	6.0	0.2	·	5.3	11.2	4.8	8.6	0.5	4.7	66.2	85	- 9	13	10	·	·
		Stolzenberg	50	·	·	·	0.2	·	1.2	·	·	4.5	·	·	·	2.4	1.9	·	·	·	0.1	5.5	0.5	·	·	3.0	0.0	·	·	12.7	·	8.7	5.9	6.5	53.1	62	-33	13	11	·	·
		Bublitz	130	·	·	·	2.9	4.4	·	·	·	1.0	·	·	·	·	1.1	0.2	·	·	·	4.2	2.0	·	·	·	0.5	·	2.4	11.7	2.5	8.5	2.5	3.2	47.1			14	12	·	·
		Reckow	91	·	·	·	7.9	4.1	3.8	·	·	1.1	·	·	·	16.9	2.1	0.2	·	·	·	2.6	11.7	·	0.0	1.9	1.4	0.1	1.6	10.8	0.5	17.3	0.6	5.4	90.0	101	+ 1	18	14		·
		Kolberg	2	·	·	·	17.0	2.4	·	·	·	3.5	·	·	·	1.0	0.9	0.1	·	·	0.4	3.5	·	1.1	·	3.3	4.1	1.3	0.6	26.2	22.5	1.9	3.5	3.5	96.8	138	+27	18	14	·	·
	Rega	Muhlendorf	100	·	·	·	10.7	0.0	0.1	·	·	7.1	·	·	·	36.1	5.3	0.1	·	·	1.0	15.1	0.0	0.1	0.0	4.0	0.0	0.0	2.8	12.8	1.2	1.2	7.0	0.8	101.4	137	+27	16	12		·
		Greifenberg i. P.	17	·	·	·	0.2	4.5	1.6	·	0.2	9.0	·	·	·	10.3	0.9	·	·	·	0.0	13.0	0.9	2.6	4.0	6.0	·	·	3.8	13.3	1.2	2.9	1.1	3.8	79.3	100	0	18	14	·	·
		Treptow a. R.	10	·	·	·	14.6	4.6	0.3	·	·	12.4	·	·	·	4.8	3.5	·	·	·	0.2	7.3	2.2	2.4	1.5	6.6	·	6.0	2.7	32.0	16.0	5.6	2.3	30.3	155.3	192	+74	19	17	·	·
	Dievenow u. Gr. Haff	Wittenfelde	20	13.6	1.5	·	·	·	·	·	·	·	·	·	·	·	·	·	4.0	5.3	·	2.5	·	4.5	9.0	·	·	·	·	5.9	2.9	2.9	0.4	·	52.5	63	-29	11	10	·	·
		Naugard	55	2.2	·	0.3	·	·	·	·	·	·	·	·	·	·	0.3	6.6	2.5	·	·	·	1.1	4.7	·	5.0	·	·	3.3	1.3	0.6	0.9	·	·	28.8	36	-50	12	8	·	·
		Kartlow	21	2.7	1.6	·	·	·	·	·	·	·	·	·	·	·	0.2	0.9	7.8	0.2	·	·	0.1	3.2	2.2	3.5	·	·	·	3.1	1.3	0.6	0.1	·	27.5	34	-53	14	8	·	·
		Wollin	6	·	2.0	·	·	·	·	·	·	·	·	·	·	·	·	·	4.3	4.4	·	·	·	4.9	·	4.9	·	·	1.7	·	·	4.1	·	·	26.3	33	-50	7	7	·	·
Oder																																								
Quelle bis Glatzer Neiße	Oder	Liebau	500	9.7	·	·	·	31.2	6.7	·	·	6.8	0.8	·	·	7.3	6.4	·	·	2.1	1.5	·	1.6	·	7.2	1.8	1.1	12.6	2.7	8.9		·	·	3.4	111.8	124	+22	17	16	·	·
		Wigstadtl	482	13.2	·	·	·	49.9	3.5	·	·	13.4	7.3	0.1	·	2.0	9.7	·	·	·	6.5	0.4	0.8	·	2.2	1.1	1.7	8.1	2.3	6.7	·	·	·	6.2	130.1	128	+29	18	15	·	·
		Zauchtl	280	43.1	·	·	·	45.6	6.2	·	·	8.4	6.8	·	·	4.9	9.9	·	·	·	5.2	0.5	·	·	3.2	1.9	2.3	10.0	4.9	14.5	·	·	·	7.1	174.5	197	+85	16	15	·	·
		Freiberg	300	17.5	·	·	·	24.0	4.5	·	·	·	·	·	·	1.2	15.2	·	·	·	·	·	·	·	5.3	·	·	24.3	15.5	5.2	·	·	·	4.2	116.9	100	0	10	10	·	·
		Skripp	494	5.0	·	·	·	12.7	9.4	·	·	·	·	·	·	4.5	10.0	·	·	·	3.0	0.0	·	1.7	2.4	7.9	3.8	1.4	0.8	0.5	·	1.3	9.4	6.2	80.0	82	-18	16	14	·	·
		Königsberg	263													nicht beobachtet																								
	Oppa	Buchbergstal	670													nicht beobachtet																								
		Altvater	1306	28.3	·	·	1.6	13.7	0.7	·	·	8.0	1.2	·	·	4.7	5.6	·	·	7.8	1.8	19.2	0.2	·	0.6	8.7	2.0	3.1	4.1	14.5	·	·	·	2.4	128.2			19	16	·	·
		Breitenau	440	15.6	·	·	0.4	8.8	2.2	·	·	3.9	3.0	·	·	4.9	6.3	·	·	·	1.4	5.1	·	·	1.8	2.9	0.4	3.8	1.8	12.2	·	·	·	1.5	76.0	66	-39	17	15	·	·
		Kuhberg	709	48.1	·	·	0.6	14.7	0.3	·	·	4.0	5.0	·	·	1.8	3.0	·	·	·	0.5	0.6	·	·	9.2	2.0	·	1.2	1.5	9.6	1.4	3.5	·	6.6	113.6			18	14	·	·
		Schönwiese	320	18.8	·	·	5.2	11.1	0.4	·	·	5.6	2.5	·	·	·	·	·	·	0.3	2.7	0.0	0.2	·	2.6	·	·	0.6	·	6.5	·	2.3	1.1	·	59.9			14	10	·	·
		Gr. Herrlitz	270	13.3	·	·	·	29.0	4.2	·	·	7.4	4.9	·	·	4.9	13.3	·	·	·	31.0	4.9	0.1	·	3.4	0.6	1.7	7.3	1.1	20.7	·	·	·	3.6	151.4			17	15	·	·

+ Gr. Nossin ++ Altkrakow

Flußgebiet		Ort	Seehöhe m	1	2	3	4	5	6	7	8	9	10	11	12	13	14	15	16	17	18	19	20	21	22	23	24	25	26	27	28	29	30	31	Monatssumme mm	% d. Norm.	Abweichung v. d. Norm.	Zahl der Tage mit Niederschl. ≥0.1	≥1.0	✳ ≥0.1	☒
Quelle bis Glatzer Neiße	Oppa	Turkau	300	12.8	·	·	0.2	13.9	2.8	·	·	4.9	6.4	·	·	2.9	7.9	1.3	·	·	12.5	1.6	0.1	·	4.6	1.9	0.2	9.3	2.4	13.4	··	·	·	13.3	112.4	109	+16	19	16	·	·
		Troppau	261	5.0	·	·	·	13.6	4.8	·	·	4.7	6.4	·	·	3.0	7.6	·	·	·	17.0	20.2	·	·	4.9	1.5	3.7	14.7	1.3	15.8	·	0.1	·	8.0	132.3	132	+32	17	16	·	·
	Oppa, Mohra	Karlsdorf	700	13.3	0.3	·	0.9	9.5	2.7	·	·	3.4	1.9	·	·	1.1	5.8	·	·	0.3	1.9	1.1	0.1	·	5.1	2.2	4.9	2.3	2.7	31.2	·	·	·	0.8	91.5			20	15	·	·
		Freudenthal	547	15.1	·	·	0.8	12.5	3.8	·	·	2.0	1.9	·	·	6.1	15.1	·	·	·	1.3	4.4	2.2	·	2.3	1.8	1.1	5.7	0.8	20.7	·	·	·	0.5	98.1	101	+ 2	18	15	·	·
		Heidenpiltsch	550	8.9	·	·	·	29.4	3.5	·	·	7.3	3.1	·	·	2.2	14.2	·	·	·	1.3	·	·	·	5.5	3.1	1.4	8.4	3.3	21.5	·	·	·	·	113.1	127	+24	14	14	·	·
	Oppa	Hultschin	225	14.1	·	·	·	36.2	2.0	·	·	8.4	9.3	·	·	1.3	·	0.7	·	·	14.5	28.7	·	·	0.9	2.9	1.5	9.0	1.0	21.0	·	·	·	3.0	154.5	180	+66	16	14	·	·
	O.	Annaberg- +	200	15.8	·	·	·	21.4	3.8	·	·	17.5	13.4	0.0	·	0.6	7.6	0.0	·	1.8	9.9	5.4	0.0	·	1.6	3.7	0.2	13.7	1.1	22.2	·	7.4	0.1	5.3	152.5			19	16	·	·
	Zinna	Neudorf	255	17.4	·	·	2.1	15.9	1.1	·	·	4.0	6.4	·	·	·	2.9	0.4	·	·	2.4	1.8	4.6	·	3.7	2.2	·	3.6	1.4	6.7	·	0.4	0.3	0.3	77.6			19	15	·	·
		Katscher	220	12.9	·	·	5.0	26.0	1.8	·	·	6.6	12.1	·	·	0.9	5.7	·	·	·	7.7	0.0	0.5	·	0.5	3.0	0.5	4.1	2.0	10.1	·	3.0	0.5	4.0	106.9	114	+13	19	14	·	·
	Oder	Ratibor	185	21.2	·	·	0.1	20.9	1.9	·	·	5.8	8.5	·	0.1	0.1	4.7	·	·	0.2	8.3	0.8	1.1	·	1.0	3.3	·	5.9	0.9	9.6	0.2	1.0	0.3	3.4	99.3	99	- 1	22	14	·	·
		Klein Rauden	200	8.6	·	·	·	17.3	1.7	·	·	·	1.9	·	3.2	·	6.4	·	·	·	30.2	0.3	2.1	·	0.3	2.8	·	5.1	0.3	32.7	·	1.5	·	2.1	116.5			16	13	·	·
	Klodnitz	Beuthen	282	8.1	·	·	·	15.3	3.6	·	·	·	0.3	0.0	·	0.0	17.8	·	·	·	1.4	0.4	3.8	·	0.1	0.7	·	2.7	0.0	21.3	0.2	1.2	·	0.9	77.8	77	-23	15	9	·	·
		Gleiwitz	235	6.3	·	·	·	31.1	1.6	·	·	0.0	0.0	·	·	·	31.5	·	·	·	17.0	0.0	0.8	·	0.0	2.4	·	2.8	0.0	21.3	0.6	2.0	0.0	6.5	123.9	124	+24	12	10	·	·
		Dramatal	255	13.1	·	·	·	28.7	1.5	·	·	·	·	·	·	·	9.4	·	·	·	1.0	·	1.5	·	0.0	1.8	·	2.3	0.2	27.5	0.3	1.2	·	0.9	89.4	89	-11	13	10	·	·
		Bischofstal	185	28.0	·	·	·	22.0	0.9	·	·	·	·	·	·	·	2.9	·	·	·	0.4	0.2	·	·	·	3.2	·	4.1	0.4	21.0	0.6	0.1	0.3	·	84.1	84	-16	13	6	·	·
	O. Hotzenplotz	Gnadenfeld	237	14.5	·	·	0.2	12.9	0.6	·	·	8.1	10.4	·	·	0.0	4.5	·	·	0.2	1.0	0.9	1.1	·	1.5	2.7	·	4.5	0.7	32.1	1.5	·	0.4	3.0	100.8	101	+ 1	19	13	··	·
		Oberglogau	202	23.7	·	·	5.1	13.5	0.4	·	·	11.5	3.5	·	·	·	3.3	·	·	·	0.8	17.5	·	·	2.9	2.2	0.1	3.1	0.4	12.4	·	0.2	0.1	0.1	100.8	100	0	18	11	·	·
		Schönowitz	207	18.2	·	·	·	17.3	·	·	·	2.6	7.0	·	·	·	3.2	·	·	·	1.4	4.5	·	·	7.6	·	·	1.8	·	11.5	·	2.2	·	·	77.3	73	-33	12	12	·	·
	Oder	Krappitz	170	14.0	·	·	·	13.6	0.6	·	·	3.7	4.0	·	·	·	2.7	·	·	·	0.1	2.7	·	·	2.2	·	2.6	3.9	0.5	8.6	0.5	0.1	1.0	0.5	61.3	61	-29	17	11	·	·
		Groschowitz	155	20.0	0.4	·	·	14.7	0.3	0.1	·	0.4	1.6	·	·	·	1.1	·	·	·	·	·	1.2	0.5	2.3	7.8	1.1	3.1	0.1	11.1	·	1.9	·	4.9	72.6			18	12	·	·
		~~Klosterbrück~~ ×	~~158~~	24.0	·	·	·	14.0	3.5	·	·	·	0.4	0.3	·	·	5.0	·	·	·	2.5	10.4	·	·	·	0.5	·	4.0	0.7	6.0	·	0.3	1.0	2.0	74.6	69	-39	15	10	·	·
	Malapane	Horneck	251	3.5	1.0	·	0.1	·	·	·	·	·	·	·	·	·	·	·	·	7.5	2.0	·	6.2	·	4.2	1.5	2.5	·	·	·	4.1	·	·	·	32.6	38	-70	10	9	·	·
		~~Andreashütte~~ *	~~210~~	7.6	·	·	6.8	12.7	0.1	0.0	·	0.5	1.9	·	·	0.1	0.0	·	·	·	0.1	·	0.0	·	4.5	6.3	0.0	2.0	·	6.1	·	0.0	0.2	1.1	50.0			14	9	·	·
		Guttentag	234	29.9	·	·	0.8	33.7	1.0	·	·	·	3.0	·	·	·	3.1	·	·	0.5	3.5	·	·	·	0.0	1.7	·	1.9	·	7.4	·	2.6	1.6	2.5	93.2	91	-11	14	12	·	·
		Groß Strehlitz	230	20.1	·	·	·	13.4	1.8	·	·	·	·	·	0.3	·	0.4	·	·	·	·	7.8	·	·	1.7	·	·	4.8	1.0	7.0	·	3.9	·	7.4	69.6	64	-39	12	10	·	·
Glatzer Neiße	Neiße	Mittelwalde	465	·	2.9	·	12.7	15.5	1.4	·	·	5.5	8.1	·	·	·	6.8	·	·	7.8	3.8	·	1.8	·	3.4	6.6	·	0.2	3.6	19.5	·	1.2	0.6	0.6	102.0	85	-28	18	15	·	·
		Wölfelsgrund	830	1.2	6.5	·	3.0	15.8	3.1	·	·	3.0	8.5	0.1	6.3	0.7	12.8	·	·	10.0	1.8	4.9	·	·	9.2	9.3	0.6	1.9	2.4	10.7	5.7	3.7	2.3	2.8	126.3	93	-10	24	21	·	·
		Habelschwerdt	368	6.9	1.0	·	3.1	15.2	0.3	·	·	15.3	4.3	·	·	·	10.9	·	·	6.0	3.0	0.5	·	0.1	4.9	3.0	0.1	1.4	0.9	13.3	2.0	0.3	1.5	2.6	96.6	92	- 7	22	16	·	·
		Pohldorf	514	·	5.4	·	5.1	10.9	·	·	3.3	4.1	2.5	·	·	·	7.4	·	·	5.8	0.0	2.2	·	·	·	·	·	4.1	3.0	30.9	·	·	1.1	2.1	87.9	87	-13	14	14	·	·
	Biele	Bielendorf	690	·	14.7	·	13.2	13.4	1.8	·	·	3.3	5.2	0.5	·	0.3	3.2	·	·	37.2	4.4	1.2	·	·	8.2	8.4	0.7	1.2	3.4	7.9	2.4	2.1	1.6	4.2	138.5	103	+ 5	22	19	·	·
		Landeck, Bad	460	4.3	7.1	·	1.9	16.6	2.4	·	·	3.7	4.8	0.0	·	0.1	5.7	·	·	13.7	2.1	0.0	0.0	·	6.7	7.0	0.1	1.1	0.9	12.8	2.4	1.2	0.4	2.0	97.0	72	-38	21	17	·	·
		Ullersdorf	340	2.0	·	·	8.9	15.0	2.0	·	·	7.8	5.2	·	·	·	4.0	·	·	4.4	·	3.3	·	·	8.0	7.7	·	·	2.4	20.8	2.4	·	0.9	3.7	98.5			16	15	·	·
	Weistritz	Grunwald	900	13.2	·	·	14.2	6.1	0.9	·	·	1.5	6.5	·	5.5	4.3	5.0	·	·	7.5	9.4	1.2	·	·	9.9	10.8	0.2	2.2	5.6	22.7	3.3	2.8	4.3	4.0	141.1	100	0	22	20	·	·
		Reinerz, Bad	538	15.9	·	·	18.8	5.4	1.4	·	·	0.1	6.1	·	3.5	1.6	8.2	·	·	7.0	5.1	0.4	·	2.3	14.1	6.8	·	1.8	1.7	43.3	2.8	3.9	1.9	4.0	156.1	78	+35	22	20	·	·
	N.	Glatz	300	11.0	·	·	5.0	10.0	0.5	·	·	7.0	2.0	·	·	·	7.5	·	·	6.0	6.1	·	·	·	15.1	7.2	0.6	0.4	0.3	22.4	3.2	1.8	0.6	0.2	106.9	119	+19	19	13	·	·
	Steine	Friedland	505	·	·	·	9.2	4.4	0.1	·	·	·	2.4	·	·	1.4	1.4	·	·	·	5.2	1.8	·	·	1.1	0.5	·	1.0	1.5	10.0	0.5	2.0	0.1	6.0	47.6	44	-60	17	12	·	·
		Braunau	420	·	·	7.7	6.0	6.0	·		·	·	4.0	·	·	0.6	4.0	·	·	1.5	7.8	1.6	1.5	·	0.3	2.0	·	1.5	0.3	16.0	1.5	0.6	0.3	0.1	62.3	78	-49	19	13	·	·
		Neurode	400	14.0	·	·	6.0	6.3	·		·	2.2	3.0	·	·	0.3	6.0	·	·	0.9	4.0	1.0	·	0.4	3.5	3.7	·	0.5	0.8	12.5	1.1	·	0.5	1.5	68.2	74	-24	19	13	·	·
		Reichenforst	438	2.1	·	·	5.5	6.2	0.3	·	·	1.8	5.1	0.1	·	0.6	3.8	·	·	3.8	1.0	·	1.2	2.7	0.4	0.1	0.9	0.7	20.3	0.2	1.7	·	·	1.6	63.7	60	-25	22	14	·	·
	Steine bis Mündung	Maifritzdorf	285	12.6	0.3	·	5.9	21.7	1.5	·	7.1	1.5	·	·	·	·	3.1	·	·	4.0	32.2	·	·	·	6.9	4.4	0.3	1.0	0.5	26.9	1.1	0.6	1.8	0.8	135.0	128	+30	20	15	·	·
		Silberberg	480	8.9	·	·	8.3	9.2	0.9	·	·	14.5	·	0.3	·	0.7	·	·	·	2.2	5.0	0.4	·	3.7	5.6	7.0	0.1	·	·	18.2	1.3		1.1	5.2	92.6	93	- 3	18	13	·	·
		Weigelsdorf	375	15.2	·	·	3.4	13.2	1.5	·	·	13.9	1.1	·	·	0.0	2.5	·	·	0.0	4.2	0.4	0.3	0.0	1.8	2.0	0.0	1.7	0.2	10.6	0.4	8.7	0.5	2.5	84.1	88	-11	19	14	·	·
		Patschkau	245	14.0	2.5	·	4.2	33.0	0.2	·	·	2.1	2.0	·	·	0.2	1.6	·	·	2.6	1.5	1.8	·	·	4.0	5.3	0.2	0.7	0.3	20.3	0.9	0.1	0.7	1.5	99.7	102	+ 2	22	14	·	·
		Sörgsdorf	305	6.5	·	·	2.1	·	·	·	·	0.2	·	·	·	5.2	2.1	·	·	20.0	3.2	·	·	3.1	·	2.4	·	·	2.0	10.0	2.5	·	0.5	8.5	68.3			14	12	·	·
		Freiwaldau	560	17.2	2.0	·	9.8	11.2	2.0	·	·	3.0	2.7	·	0.8	0.4	4.8	·	·	2.7	2.0	1.3	·	·	2.2	1.4	0.8	2.1	1.4	13.1	3.1	1.0	0.6	1.1	77.7	57	-51	23	18	·	·
		Neiße-Heiligkreuz	180	8.2	1.2	·	3.1	16.3	0.5	·	·	2.6	3.5	·	·	·	3.9	·	·	0.3	0.6	1.1		·	6.3	3.8	·	0.8	0.3	14.3	1.0	2.1	0.4	2.0	72.3	58	-51	20	14	·	·
		Petersheide	225	1.1	0.0	·	0.2	4.2	2.8	·	·	1.2	2.7	8.0	·	·	2.3	·	·		0.1	0.0	·	·	4.1	5.1	·	1.7	0.2	19.2	0.3	3.0	1.8	0.7	51.3	51	-48	17	12	·	·

Rudersfeld

× Andreashütte 210

* Klosterbrück 153

Flußgebiet	Ort	See-höhe m	1	2	3	4	5	6	7	8	9	10	11	12	13	14	15	16	17	18	19	20	21	22	23	24	25	26	27	28	29	30	31	Monatssumme mm	Monatssumme % d. Norm.	Abweichung v. d. Norm.	Zahl der Tage mit Niederschl. ≥ 0.1	Niederschl. ≥ 1.0	≥ 0.1	≥
Glatzer Neiße b. Münd. Stelne	Friedland	200	16.2	0.6	·	0.0	18.0	1.4	·	·	1.7	18.2	·	·	·	1.8	·	·	·	1.7	2.4	·	·	5.2	5.7	·	2.5	0.0	10.2	·	1.4	·	2.0	89.0	85	10	15	14	·	·
	Seifersdorf	175	21.4	·	·	1.3	16.1	0.8	·	·	1.7	11.1	·	·	0.0	1.0	·	·	·	0.9	0.5	·	·	3.6	4.0	·	2.5	0.6	18.0	·	3.5	1.0	8.7	96.7	88	-12	17	13	·	·
Glatzer Neiße bis Katzbach	Rosenberg	240	35.5	·	·	1.6	8.1	2.3	·	·	·	1.8	0.2	·	·	2.2	·	·	·	1.3	0.2	·	·	3.2	1.7	0.1	1.1	·	5.7	·	1.9	3.3	0.6	70.8	69	-32	17	13	·	·
	Kreuzburg	180	·	·	·	1.0	7.0	1.0	·	·	·	·	·	·	·	0.1	·	·	·	1.0	·	·	0.5	7.0	6.5	·	0.5	0.0	5.7	·	0.0	·	4.4	34.7	36	-51	11	8	·	
	Kupp	156	·	·	2.4	1.0	2.0	0.5	·	·	·	3.2	·	8.2	7.8	1.4	·	·	·	1.7	·	·	·	4.1	3.8	2.3	·	0.1	7.0	·	7.4	1.2	2.6	56.7	56	-45	17	15	·	·
	~~Sausenberg~~ *	~~200~~	10.7	·	·	2.0	27.1	0.5	·	·	·	·	·	·	·	0.2	·	·	·	23.7	0.5	·	·	0.2	7.2	·	1.2	·	6.9	·	4.4	2.2	1.2	87.3	81	-21	14	10	·	·
	Karlsruhe	160	9.6	·	·	2.8	2.0	0.8	·	·	·	0.8	·	0.9	·	0.6	0.3	·	·	0.5	·	·	·	1.0	6.5	·	1.6	·	5.0	·	6.2	0.3	2.5	41.4	43	-54	16	9	·	·
	Brieg	143	10.2	2.0	·	2.5	4.2	·	·	·	2.9	5.1	·	·	0.2	·	·	·	·	1.5	·	0.2	·	4.6	6.9	0.1	6.7	0.2	6.7	0.0	0.3	0.4	2.9	57.6	66	-29	18	12	·	·
	Neuvorwerk	135	0.8	·	·	0.4	1.0	·	1.2	·	2.0	3.1	·	·	·	·	·	·	·	1.4	1.6	·	·	0.7	1.0	5.4	2.3	·	21.6	·	4.8	·	·	47.3	57	-35	14	11	·	·
	Münsterberg	205	4.0	4.1	·	4.7	9.7	1.2	·	·	2.4	1.2	·	·	0.0	7.3	4.5	·	0.0	1.0	6.2	·	·	7.0	5.7	·	1.5	0.0	9.7	·	2.4	0.7	3.4	76.7	82	-17	18	17	·	·
	Strehlen	163	1.0	0.6	·	2.0	7.5	1.0	·	·	2.6	2.8	·	·	·	0.6	·	·	·	0.1	·	·	·	6.5	5.2	·	2.0	·	8.2	·	·	1.5	·	41.6	45	-50	14	11	·	·
	~~Gauwald~~ **	~~280~~	12.0	·	·	1.5	4.5	0.2	·	·	·	8.1	·	·	0.3	·	·	0.3	·	0.7	·	0.2	·	1.1	7.1	·	3.1	·	6.3	·	0.7	·	2.9	49.1			15	9	·	·
	~~Olbendorf~~ x	~~175~~	3.7	·	·	·	·	·	·	2.1	·	6.9	·	·	·	0.9	·	·	·	·	·	·	·	4.9	6.9	·	2.1	·	0.9	·	1.1	·	·	29.5			9	7	·	·
	~~Nimptsch~~ xx	~~200~~	·	2.2	·	1.6	3.6	5.4	·	·	3.5	·	·	·	·	0.4	·	·	·	2.5	1.2	·	1.8	0.3	4.4	·	1.9	·	11.4	·	0.3	0.5	·	41.0			15	11	·	·
	Konradserbe	147	·	·	·	0.8	1.7	1.8	·	·	6.5	4.5	·	·	3.9	0.1	·	·	·	1.7	·	·	·	3.0	3.3	·	2.1	·	10.1	0.3	·	·	·	39.8	45	-49	13	10	·	·
	Breslau (Flugh.)	117	·	·	·	1.7	1.7	0.5	·	·	3.8	2.3	·	·	0.7	0.0	·	·	·	1.4	5.8	·	0.0	5.6	3.6	·	1.2	0.2	11.6	0.6	1.4	·	1.1	43.2	46	-51	16	12	·	·
	Schmograu	162	·	·	·	0.0	1.3	0.0	·	·	·	1.8	·	·	14.3	0.1	·	·	·	0.2	0.0	0.0	·	3.6	9.1	·	1.7	0.3	17.0	·	0.0	·	·	49.5			10	7	·	·
	Groß Ellguth	140	·	·	·	·	1.0	0.1	·	·	·	3.7	·	0.2	12.4	·	·	·	·	0.0	12.0	·	·	18.0	2.9	·	2.5	0.4	15.8	·	·	·	0.0	69.0	81	-16	11	8	·	·
	Groß Schönwald	240	0.2	·	·	·	0.0	0.0	·	·	·	1.3	·	·	19.0	·	·	·	·	·	0.9	0.0	·	18.5	3.0	·	·	1.3	8.5	0.7	·	·	·	53.4	59	-35	9	6	·	·
	Wüstegiersdorf	469	4.4	·	·	6.2	6.1	0.3	·	·	0.5	3.3	·	·	0.3	1.6	·	·	0.5	5.6	10.4	·	·	0.9	1.2	·	1.0	1.4	13.6	1.0	2.8	0.3	2.0	63.4	61	-40	20	14	·	·
	Schweidnitz	225	·	·	·	4.2	3.9	0.9	·	·	1.8	0.4	·	·	·	5.1	·	·	·	3.3	3.7	·	10.0	14.1	2.4	·	2.4	0.1	10.3	1.5	0.3	1.0	·	65.4	68	-29	17	13	·	·
	Reichenbach	260	nicht beobachtet																																					
	Bärmersgrund	550	·	·	·	4.9	7.0	0.6	·	·	6.4	1.4	·	·	·	2.2	·	·	0.0	6.5	1.0	0.2	0.0	2.8	1.4	·	0.7	0.8	11.3	0.2	12.2	1.3	3.3	64.2			18	13	·	·
	Zobten	200	5.5	·	·	0.1	2.1	3.1	·	·	7.6	1.4	·	·	0.0	0.0	·	·	·	2.3	0.4	0.0	1.5	1.7	3.5	·	4.4	0.1	12.3	1.3	0.0	·	0.0	47.3	50	-47	14	12	·	
	Weißstein-K.	417	0.0	·	·	6.9	6.4	0.5	·	·	0.5	3.6	·	·	0.9	0.1	·	·	7.6	4.4	12.0	0.0	·	2.7	3.9	0.0	2.4	0.2	14.8	0.9	0.1	1.0	0.0	68.9			18	11	·	·
	Freiburg	300	·	·	·	7.7	4.2	0.5	·	·	0.0	1.4	·	·	0.0	2.1	·	·	1.0	5.7	5.3	·	3.0	2.6	1.4	·	2.4	0.3	9.9	0.9	·	0.0	0.3	48.7	54	-41	16	12	·	·
	Ingramsdorf	178	·	·	·	4.8	3.7	·	·	·	6.2	·	·	·	·	2.5	·	·	·	1.5	1.0	·	8.7	·	5.6	·	2.0	·	10.3	2.6	·	·	·	48.9	54	-41	11	11	·	·
	Bresl.-Stabelwitz	120	·	·	·	4.6	2.4	0.6	·	·	8.0	1.5	·	·	1.4	·	·	·	·	1.9	5.6	·	·	9.1	2.5	·	1.5	0.2	12.2	1.0	0.2	·	1.2	53.9	60	-34	16	13	·	·
	Dyhernfurth	110	·	·	·	6.5	2.1	0.2	·	·	4.3	1.2	·	·	9.8	·	·	·	·	2.3	9.1	·	3.5	3.1	2.8	·	0.4	2.0	17.8	1.8	·	·	1.4	68.3	79	-18	16	14	·	·
	Simsdorf	145	·	·	·	10.4	2.0	·	·	·	1.5	0.7	·	·	16.5	·	·	·	·	0.8	10.1	·	1.3	0.4	1.2	·	0.7	0.2	10.1	0.5	0.0	·	·	56.4	64	-32	14	8	·	·
Katzbach	Ketschdorf	440	·	·	·	6.9	4.9	1.3	·	·	·	3.6	·	·	1.5	0.8	·	·	1.7	4.9	6.9	·	5.3	2.1	4.3	·	3.9	2.0	6.2	·	·	1.6	·	65.8	62	-40	16	15	·	·
	Schönau	300	·	·	0.6	3.5	2.7	·	·	·	0.2	4.1	·	·	0.6	5.9	·	·	6.2	12.1	1.7	·	8.1	1.2	1.6	·	1.7	·	6.0	·	·	·	·	56.2	63	-33	15	12	·	·
	Goldberg	246	·	·	·	2.5	2.4	·	·	·	·	1.2	·	·	0.3	2.7	·	·	·	20.1	2.3	·	5.1	0.3	·	·	0.9	0.7	4.9	·	0.4	0.2	0.3	44.3	51	-42	15	8	·	·
Wüt. Neiße	Altröhrsdorf	360	·	·	·	6.7	4.3	0.3	·	·	·	1.0	·	·	1.9	1.8	·	·	6.7	8.8	22.4	·	3.4	1.5	2.8	·	3.3	0.2	8.6	0.3	·	0.4	·	74.5	74	-25	17	13	·	·
	~~Klonitz~~ *	~~275~~	·	·	·	2.2	4.0	0.0	·	·	0.0	1.9	·	·	1.7	3.8	·	·	1.5	4.1	4.9	0.0	7.3	0.6	2.5	0.0	1.3	0.2	7.8	0.0	0.0	·	0.5	44.3			15	12	·	·
Schwarzwasser	Kaiserswaldau	187	6.8	·	·	0.6	3.4	·	·	·	0.7	·	·	·	3.5	·	·	·	·	1.2	2.5	·	0.6	·	·	·	·	·	·	·	·	0.6	0.9	20.8	26	-61	10	5	·	·
	Fuchsmühl	140	1.0	·	·	·	3.0	·	·	·	0.1	0.7	·	·	2.0	·	·	·	·	0.9	0.2	·	2.8	·	0.6	·	0.2	1.0	8.1	·	·	0.3	1.9	22.8	30	-54	14	7	·	·
	Harpersdorf	235	nicht beobachtet																																					
K.	Liegnitz	118	·	·	·	1.0	3.5	·	·	·	0.0	0.6	·	·	2.1	0.0	·	·	·	0.3	0.2	0.0	3.6	0.4	0.8	·	0.1	0.1	10.5	0.0	0.0	·	0.8	24.0	32	-52	13	5	·	·
	Pilgramshain	260	·	·	·	4.2	10.0	·	·	·	0.1	0.8	·	·	0.3	0.9	·	·	0.4	5.9	4.2	0.4	5.3	0.7	1.4	·	2.5	0.0	8.4	·	·	·	0.7	46.2	51	-44	16	8	·	·
Katzbach bis Bober	Steinau	93	·	·	·	0.0	3.2	0.1	·	·	1.2	0.1	·	·	12.6	0.0	·	·	·	0.7	0.1	0.0	3.1	0.9	0.8	·	0.2	1.6	11.4	2.1	0.0	·	0.8	38.9	51	-37	15	7	·	·
Oder	Wohlau	116	0.0		·	2.5	34.9	·	·	·	1.4	1.3	·	·	20.0	·	·	·	·	1.0	0.7	2.3	2.8	1.0	2.9	·	0.9	1.9	12.3	3.4	·	·	1.7	91.9	92	- 8	17	14	·	·
	Köben	92	·	·	·	0.6	2.9	0.0	·	·	1.7	0.6	·	·	62.7	·	·	·	·	·	·	2.8	2.4	·	·	·	·	2.9	6.0	1.3	·	·	·	80.9	100	0	10	8	·	·
Bartsch	Kreisau	156	·	·	·	0.4	12.4	·	·	·	·	·	·	·	39.0	·	·	·	·	35.0	6.5	·	·	3.5	2.2	·	0.4	4.1	6.4	5.9	0.3	0.7	0.2	117.0	137	+32	14	9	·	·
	Groß Wartenberg	167	1.0	·	·	·	0.5	0.0	·	·	·	0.5	·	0.8	53.2	1.4	·	·	·	1.3	3.2	·	·	4.4	8.0	·	1.4	2.8	12.2	·	0.3	·	0.5	91.5	106	+ 6	15	10	·	·
	Charlottenthal	119	2.2	·	·	·	13.7	0.8	·	·	·	·	·	·	25.5	·	·	·	·	19.2	1.5	4.2	·	6.0	2.0	·	·	6.4	10.2	0.2	2.0	·	·	93.9	114	+12	13	11	·	·
	Trebnitz	185	·	·	·	3.2	1.0	0.8	·	·	5.0	11.2	·	·	16.9	0.1	·	·	·	0.9	0.3	·	0.0	19.1	2.8	·	·	1.1	8.5	1.9	0.4	0.0	·	73.2	81	-17	15	10	·	·

* Ihule 195 ** Kanse 150 *** Sandorf 250

Flußgebiet		Ort	See-höhe m	1	2	3	4	5	6	7	8	9	10	11	12	13	14	15	16	17	18	19	20	21	22	23	24	25	26	27	28	29	30	31	Monatssumme mm	% d. Norm.	Abweichung v. d. Norm.	Zahl der Tage mit Niederschl. ≥0,1	≥1,0	≥10,0	≥0,1	☒
Katzbach bis Bober	Bartsch	Trachenberg	90	7.2	·	·	13.4	1.7	0.4	·	·	5.2	2.6	·	·	6.5	·	·	·	·	2.0	0.6	·	1.5	8.5	5.6	·	0.2	1.6	8.6	5.4	0.0	·	0.7	71.7	82	-15	17	13	·	·
		Winzig	180	·	·	·	0.0	2.6	0.3	·	·	0.7	2.1	·	·	45.8	·	·	·	·	1.6	·	·	4.0	1.4	2.6	·	0.3	2.0	7.8	3.8	·	0.0	0.0	75.0	92	- 7	13	10	·	·
		Groß Saul	120	·	·	·	0.0	2.2	·	·	·	0.1	1.1	·	·	33.1	·	·	·	·	0.8	·	·	1.0	14.3	0.3	·	0.3	2.9	5.3	5.6	0.0	0.0	0.0	67.0			12	8	·	·
	Bartsch bis Faulwasser	Glogau	77	0.2	·	·	0.1	1.0	·	·	·	0.3	0.1	·	·	14.7	·	·	·	·	·	0.1	1.9	2.0	4.0	·	·	0.7	3.0	6.1	0.5	0.8	0.8	1.0	38.6	51	-37	14	9	·	·
		Fraustadt	102	·	·	·	3.1	5.1	·	·	·	0.9	0.3	·	·	46.5	·	·	·	·	1.0	4.3	2.4	0.4	4.9	0.7	·	·	9.0	3.8	0.6	0.2	2.8	0.8	86.8	110	+ 9	17	10	·	·
		Glogeiche	91	0.0	·	·	8.1	1.2	·	·	·	1.4	0.0	0.0	·	9.2	·	·	·	·	0.4	1.9	·	·	5.7	0.2	·	·	4.7	3.6	·	1.2	5.0	0.6	43.2			13	10	·	·
		~~Freystadt~~ +	~~103~~	·	·	·	1.6	3.4	1.0	·	·	15.3	·	·	·	2.1	·	·	·	·	1.2	8.4	·	0.1	4.2	·	·	·	7.1	3.2	0.9	2.0	2.9	1.0	54.4			15	13	·	·
	Faulwasser	Schwenten	60	·	·	·	1.4	0.9	·	·	·	2.2	0.0	·	·	12.5	·	·	·	·	0.0	·	0.0	1.0	10.4	·	·	·	5.5	2.9	6.8	1.4	2.5	2.1	49.6	67	-24	12	11	·	·
		Schwiebus	83	·	·	0.0	2.4	0.8	·	·	·	32.9	0.2	·	·	20.0	·	·	·	·	0.0	3.4	0.9	0.2	0.0	·	·	·	0.4	2.6	1.2	1.7	1.8	0.6	69.1	89	- 9	14	8	·	·
	Faulwasser bis Bober	Züllichau	85	·	·	·	0.9	0.6	·	·	·	13.6	·	·	·	31.2	·	·	·	·	0.0	4.4	2.6	·	3.4	·	·	0.0	3.3	2.4	4.3	0.3	2.2	0.6	60.8	88	- 9	13	9	·	
		Grünberg	147	·	·	0.0	1.8	2.2	0.8	·	0.0	7.2	0.9	0.0	·	4.5	0.2	0.0	·	·	0.9	7.5	1.1	1.1	0.8	0.7	0.0	0.0	6.3	6.1	1.7	1.7	2.9	1.8	50.2	62	-19	19	13	·	·
		~~Griesel~~ xx	~~80~~	·	·	0.2	0.3	0.3	0.2	·	·	24.1	·	·	·	2.0	0.1	·	·	·	0.9	2.4	5.2	0.0	1.1	0.7	·	·	1.0	4.8	2.5	3.6	4.1	0.3	53.8	66	-12	18	10	·	
	Quelle bis Lomnitz	Hermsdorf (Städt.)	580	3.4	1.1	·	11.8	4.7	·	·	·	·	0.2	·	·	1.9	0.4	·	·	16.7	4.1	5.5	0.9	0.8	4.4	0.8	0.4	1.2	1.4	17.2	1.1	0.9	0.0	1.5	80.4	83	-17	21	14	·	·
		Neu Röhrsdorf	740	·	·	·	19.4	5.7	2.9	·	·	3.6	5.5	·	·	4.1	1.9	·	·	5.3	4.1	17.0	0.0	1.3	3.3	4.9	0.0	3.6	0.6	10.9	1.3	1.5	2.5	0.1	99.5			20	18	·	·
		Landeshut	442	2.8	·	1.5	3.2	5.4	1.1	·	·	0.8	1.9	0.1	·	1.3	0.1	·	·	28.2	2.9	2.1	0.4	1.1	3.9	6.1	0.9	3.1	·	13.2	2.3	1.3	2.0	0.9	86.6			24	18	·	·
		~~Giesmannsdorf~~ +	~~530~~	·	·	·	11.1	7.1	·	·	·	0.8	3.2	·	·	2.0	1.1	·	·	15.5	3.8	3.2	0.1	·	3.4	3.0	0.1	1.9	1.2	9.7	0.7	0.5	1.1	0.4	69.9			20	14	·	·
		Gottesberg	600	·	·	·	8.6	6.7	·	·	·	1.3	·	·	·	4.7	·	·	·	13.2	5.4	4.5	·	·	2.9	4.3	·	1.7	0.4	7.6	·	0.4	0.5	0.9	63.1	61	-40	15	11	·	·
	Lomnitz	Hasenbaude	1077	·	·	0.5	12.2	9.6	1.9	·	·	3.0	7.6	·	·	2.0	1.4	·	·	14.4	3.7	0.1	0.4	3.3	0.0	2.4	0.3	4.6	0.5	21.8	2.9	1.6	0.4	1.0	95.6	64	-54	22	16	·	·
		Schneekoppe	1602	1.2	0.1	0.5	8.7	8.5	1.6	0.1	0.1	1.6	7.7	0.0	·	2.1	1.0	0.0	·	30.1	6.2	0.3	1.3	1.0	3.8	1.7	0.5	2.8	1.7	9.5	1.3	1.2	0.5	1.6	96.7	64	-53	27	20	·	·
		Krummhübel	650	·		1.2	15.4	8.4	2.5	·	·	1.8	3.6	·	·	2.3	2.3	·	·	15.0	5.8	0.4	·	1.4	7.1	0.8	0.1	3.8	·	18.2	2.2	1.4	0.6	·	94.3	72	-53	20	16	·	·
		Arnsdorf	443	·	·	2.6	13.5	7.9	2.0	·	·	1.9	3.3	·	·	2.1	3.6	·	·	10.9	4.1	5.5	0.2	3.5	3.0	0.7	0.7	3.7	0.0	9.4	2.2	1.0	0.9	0.7	83.4	71	-35	22	17	·	·
		Forstbauden	900	·	·	·	21.3	9.1	3.7	·	·	4.5	5.0	·	·	2.0	2.5	·	·	11.7	4.6	3.7	0.3	1.0	4.7	0.9	0.7	3.7	0.5	21.3	1.8	1.3	1.0	2.5	107.8	75	-35	22	18	·	·
	B.	Hirschberg	347	6.9	·	3.5	9.2	3.5	·	·	·	2.0	1.8	·	·	1.7	1.3	·	·	4.9	23.6	·	·	3.5	2.4	4.1	0.4	3.7	2.4	1.9	0.6	0.0	1.2	0.9	79.5	85	-14	20	17	·	·
	Gr. Zack.	Schreiberhau	643	12.4	·	0.2	17.1	3.7	3.5	·	·	0.9	7.0	·	·	0.3	3.4	·	·	26.0	6.1	0.5	1.6	3.7	5.1	7.1	0.3	2.6	0.2	15.0	2.7	1.8	0.3	0.9	122.4	90	-14	24	16	·	·
		Schneegrubenbde.	1490	11.3	10.5	2.6	15.4	4.0	3.8	·	0.1	3.6	7.1	0.0	0.0	1.8	3.4	0.0	0.0	45.3	11.5	3.0	0.8	4.3	5.1	9.4	1.3	7.8	3.6	27.6	4.7	4.1	1.2	2.3	195.6	115	+26	26	24	·	·
		Hain	535	3.0	3.2	1.3	7.1	4.4	2.2	·	·	2.3	4.7	·	·	2.8	3.5	·	·	18.8	2.2	1.6	0.1	1.9	3.6	1.2	0.0	3.9	·	16.1	2.5	1.3	0.8	0.5	89.0	128	+25	23	20	·	·
	Gr. Zacken bis Sprotte	Johnsdorf	430	7.1	·	·	8.3	3.7	·	·	·	2.8	1.8	·	·	2.3	2.1	·	·	25.5	2.4	2.9	1.3	7.7	1.3	2.3	0.1	2.5	0.2	5.7	·	·	·	2.3	82.3	66	-42	19	17	·	·
		Lähn	230	0.4	·	·	8.6	4.5	0.4	·	·	0.5	2.3	·	·	3.0	2.0	·	·	3.2	3.2	0.5	0.4	6.0	0.7	2.0	·	2.1	·	5.2	1.0	0.1	0.1	0.4	46.6			21	12	·	·
		Bunzlau	207	4.5	0.3	1.3	3.1	5.7	·	·	·	0.8	2.2	·	·	9.0	3.7	·	·	3.5	1.7	1.0	4.3	0.6	0.3	0.6	·	0.9	0.5	3.8	·	·	0.5	0.6	55.0	66	-29	21	12	·	·
		~~Bahnhaus~~ +++	~~141~~	·	·	·	0.4	2.4	·	·	·	4.2	0.6	·	·	3.4	·	·	·	·	13.8	0.3	·	3.5	15.2	·	0.8	1.0	1.8	6.1	4.2	0.6	1.6	1.9	61.8			17	12	·	·
	Sprotte	Heerwegen	183	15.9	0.0	·	0.0	1.9	·	·	·	1.4	·	·	·	6.1	·	·	·	·	·	0.0	·	1.0	0.6	0.0	·	0.0	2.2	6.9	0.8	0.1	0.6	1.2	38.7	49	-40	12	8	·	·
		Kotzenau	148	22.9	·	·	·	3.0	·	·	·	0.3	·	·	·	3.5	0.1	·	·	·	0.2	1.4	0.2	1.2	·	0.4	0.2	0.2	2.3	10.8	0.4	0.1	·	0.9	48.1	54	-47	17	7	·	·
		Buchendamm	133	·	·	·	·	2.5	·	·	·	0.4	0.1	·	·	4.7	·	·	·	·	·	·	0.8	1.6	2.0	·	·	0.6	3.2	6.8	1.6	0.2	1.4	0.1	26.0	33	-52	14	8	·	·
		Dalkau	142	19.4	·	·	0.0	3.2	·	·	·	2.0	0.0	0.0	·	2.8	0.2	·	·	·	0.3	·	0.2	1.1	0.8	1.6	0.2	0.1	3.5	3.7	0.1	0.0	1.6	3.8	44.4			17	10	·	·
	Queis	Flinsberg, Bad	475	39.9	5.5	0.0	16.6	4.4	1.5	·	0.1	3.7	4.9	·	·	3.7	6.3	·	·	25.6	1.1	3.1	1.2	7.1	2.2	6.7	0.2	5.7	0.5	16.0	1.7	1.3	0.6	1.7	161.3	117	+23	25	21	·	·
		Giehren	530	17.5	3.7	·	10.0	5.1	1.2	·	·	3.8	3.9	·	4.7	5.0	·	·	·	22.4	0.9	5.1	1.2	5.9	1.8	3.6	·	4.7	1.4	10.2	0.6	1.8	·	1.8	116.3	101	+ 1	22	20	·	·
		Greiffenberg	338	10.4	10.6	0.2	8.5	1.6	3.2	·	·	8.1	1.8	·	·	8.4	1.0	·	·	5.9	5.8	3.0	·	5.0	0.8	1.1	0.3	2.5	0.3	8.6	·	0.6	·	0.7	88.4	116	+14	22	16	·	·
		Lauban	270	7.1	0.0	0.4	11.5	13.2	0.0	·	·	5.5	1.1	·	·	5.8	1.3	·	·	4.3	5.9	2.1	0.8	1.1	·	·	2.7	2.8	14.3	0.8	0.2	·	0.5	·	81.2	85	-15	19	14	·	·
		Hagendorf	300	14.4	1.5	0.2	3.5	1.7	·	·	·	5.0	1.4	·	·	4.7	1.8	·	·	1.0	8.1	1.8	0.1	4.0	0.5	1.6	·	2.4	1.0	9.0	0.4	·	0.9	1.0	66.0			22	17	·	·
		~~Prinzdorf~~ ×	~~165~~	11.9	0.1	1.0	0.8	11.9	·	·	·	2.2	3.2	·	·	5.5	7.7	·	·	·	2.0	0.5	0.5	·	·	0.3	·	1.3	1.5	9.1	0.9	·	0.7	0.5	61.6			19	11	·	·
	Großer Hammerbach	Kohlfurt	193	·	·	1.7	1.6	4.8	·	·	·	8.6	0.8	·	·	3.2	9.1	·	·	0.5	2.8	1.4	·	4.0	1.6	2.4	·	1.2	0.5	11.1	2.6	·	1.9	2.0	61.8	70	-26	19	16	·	·
		Rauscha	151	·	·	0.6	0.6	1.1	·	·	0.2	15.7	0.3	·	·	1.3	0.3	·	·	·	2.1	0.5	·	6.0	8.6	·	·	1.0	1.2	9.4	·	·	2.3	5.2	56.4	65	-31	17	11	·	·
		Groß Selten	155	·	·	1.5	0.1	2.8	·	·	2.5	26.6	0.0	·	·	3.6	2.1	·	·	·	5.1	0.5	·	0.7	0.1	·	0.2	0.0	0.9	7.8	0.5	3.7	4.5	2.7	65.9	58	-19	18	11	·	·
		Seifersdorf	175	·	·	2.0	3.8	2.8	·	·	0.3	15.7	0.1	·	·	1.2	1.0	·	·	·	2.5	·	·	0.4	0.3	0.7	·	0.7	3.3	4.0	3.5	1.0	2.8	2.0	48.1	60	-32	19	13	·	·
	Bob.	Briesnitz	110	·	·	·	4.6	0.8		·	·	7.4	0.9	·	·	1.5	·	·	·	·	0.1	0.8	0.0	1.2	·	0.7	·	·	2.5	1.6	1.7	0.2	1.1	·	25.1	32	-56	14	6	·	·
	O.	Buchelsdorf	125	·	·	·	8.2	0.4	1.6	·	·	20.2	0.1	·	·	2.4	0.2	·	·	·	1.6	2.8	1.0	2.7	0.7	0.8	·	·	8.2	4.6	1.3	2.3	2.8	1.7	63.2	72	-25	19	14	·	
O.		Crossen	45	·	·	·	·	0.4	·	·	·	13.3	·	·	·	1.9	·	·	·	·	0.2	5.5	·	·	1.0	·	·	·	1.2	9.7	3.0	3.3	3.4	1.	44.0			12	10	·	

+ Bergenwalth 83 ++ Mittel-konradswaldau 502 +++ Sprottau 119 × Neumburg 204 xx Rothenburg 65

R. f. W. Deutsch. Meteorol. Jahrb. 1940, III.

Bober

Flußgebiet		Ort	Seehöhe m	1	2	3	4	5	6	7	8	9	10	11	12	13	14	15	16	17	18	19	20	21	22	23	24	25	26	27	28	29	30	31	Monatssumme mm	Monatssumme % d. Norm.	Abweichung v. d. Norm.	Zahl der Tage mit Niederschl. ≥0.1 mm	Niederschl. ≥1.0 mm	≥ 30.0 mm	☒
Lausitzer Neiße	Quelle bis Mand.	Gablonz a.d.N.	495	9.5	11.3	·	9.8	4.2	3.2		·	15.2	1.1	0.2	·	2.3	3.7	0.3	·	31.3	2.0	11.4	3.6	2.4	4.3	6.3	0.8	1.9	0.5	15.9	3.5	1.7	3.0	4.1	153.5	132	+37	26	22	·	·
		Jeschken	1010	8.5	·	·	6.0	2.8	7.0	·	·	11.0	3.0	·	·	2.2	8.2	·	·	20.1	6.5	4.2	·	11.0	6.4	6.5	1.0	0.5	1.0	6.2	1.5	2.8	2.0	6.5	120.9			22	21	·	·
		Reichenberg	407	10.6	27.5	·	11.2	3.2	3.6	·	0.2	10.1	2.0	·	·	6.2	8.7	·	·	52.4	1.8	10.1	·	10.4	5.3	3.7	0.9	1.5	0.8	11.2	3.6	2.3	3.6	3.7	194.6	151	+66	27	21	·	·
		Olbersdorf	490	10.0	13.1	·	14.4	2.1	7.2	·	0.4	13.2	·	·	0.6	8.6	4.5	·	·	47.4	5.1	7.4	·	9.6	7.0	8.8	·	2.0	2.1	3.2	3.9	1.2	0.9	4.2	176.9	146	+56	23	20	·	·
		Freudenhöhe	381	3.8	·	·	5.5	2.1	4.1	·	0.6	26.6	1.5	·	·	11.8	5.2	·	·	45.7	·	6.4	·	7.1	7.0	6.2	0.7	2.0	·	6.2	4.2	1.2	2.0	2.9	151.9	141	+44	21	19	·	·
	Mandau	Walddorf	393	0.0	·	4.9	20.1	3.5	0.9	·	1.8	39.5	2.5	·	·	3.2	5.4	·	·	7.5	6.3	2.4	·	2.4	3.8	5.3	0.3	5.4	0.3	17.6	2.1	0.5	1.0	2.2	138.9	125	+28	23	19	·	·
		Schönlinde	422	4.8	·	0.2	5.7	4.6	3.9	·	4.4	24.4	1.2	·	·	7.4	·	·	0.3	18.6	0.7	13.7	·	3.3	9.8	3.2	1.1	2.3	4.6	11.8	1.2	2.5	4.8	3.9	138.4			24	21	·	·
		Oybin	415	15.5	·	·	13.6	2.9	4.6	·	1.2	24.2	1.5	·	·	5.5	5.3	·	0.0	23.1	10.0	2.3	1.4	4.8	2.7	4.6	·	3.6	4.9	9.0	1.1	4.1	·	4.4	150.3	146	+47	22	22	·	·
		Zittau	240	29.3	·	6.5	10.3	14.1	5.1	·	1.7	32.6	0.8	·	·	4.6	5.9	·	·	15.2	8.4	2.4	1.2	2.5	4.6	4.5	0.5	2.7	0.2	5.9	0.6	0.3	0.9	1.1	161.9	176	+70	25	19	·	·
		~~Hirschfelde~~ +	~~222~~	7.5	·	1.9	8.2	5.5	0.2	·	1.2	17.3	0.4	·	·	5.8	4.1	·	0.0	13.6	3.9	3.2	3.3	1.4	3.8	3.1	0.3	4.0	0.0	11.1	14.1	0.1	·	2.2	116.2			23	19	·	·
		Reichenau	253	8.1	·	7.5	24.4	9.7	0.0	·	0.8	15.2	·	·	·	10.2	5.4	·	·	19.9	2.6	3.7	0.3	6.0	2.2	1.8	0.3	5.3	0.7	7.3	0.8	·	0.7	3.7	136.6	130	+32	22	16	·	·
		Bullendorf	350	2.5	0.0	·	8.2	10.8	1.9	·	0.8	15.3	0.7	·	·	4.0	5.6	·	·	19.8	4.6	3.6	0.2	5.0	1.7	1.4	0.4	4.0	0.1	9.3	0.2	0.1	0.0	2.0	102.2	101	+ 1	23	16	·	·
	Mandau bis Lubst	Oberstrahwalde	362	3.2	·	2.7	6.9	7.2	0.0	·	1.6	26.6	0.5		·	3.3	6.1	·	·	8.9	5.2	2.6	0.0	1.9	1.7	6.8	0.2	4.4	0.9	15.1	0.6	0.1	0.5	1.0	108.0			23	17	·	·
		Schönberg	215	11.6	·	0.9	10.8	4.5	0.0	·	0.6	13.6	0.4	·	·	4.3	2.4	·	·	10.4	6.4	1.7	1.1	1.5	1.9	2.4	·	3.2	0.7	11.5	2.8	·	0.0	0.4	93.1	103	+ 3	21	16	·	·
		Görlitz	211	·	·	4.4	7.5	4.5	·	·	1.5	6.4	0.2	·	·	2.3	1.1	·	·	2.4	5.8	1.0	0.0	2.3	2.1	1.0	·	3.5	1.7	13.6	·	·	0.6	0.0	61.9	69	-28	18	16	·	·
		Lichtenberg	230	6.6	·	1.0	9.7	2.4	·	·	0.8	16.0	0.6	·	·	6.1	2.2	·	·	3.5	7.2	2.1	0.5	4.0	3.7	1.7	·	2.9	1.9	12.5	1.0	1.3	0.1	0.6	88.4			23	18	·	·
		Gelblach	160	·	·	·	5.3	·	·	·	0.6	11.4	3.7	·	·	4.8	4.9	·	·	·	2.3	·	·	0.7	0.5	0.3	·	0.4	0.8	3.8	3.5	·	0.7	0.4	44.1	49	-46	16	8	·	·
		Muskau	117	·	·	3.7	5.1	2.9	·	·	·	3.5	·	·	·	7.1	3.5	·	·	·	2.3	1.7	0.2	2.0	·	3.4	·	0.6	0.2	4.7	2.9	2.7	3.2	1.9	51.6	59	-36	18	15	·	·
		Forst	75	·	·	2.0	13.8	2.4	0.3	·	0.1	32.6	·	·	·	5.1	1.5	·	·	·	1.1	0.0	·	0.2	1.3	1.6	·	·	6.1	0.2	1.9	2.2	1.8	5.2	79.4	91	- 1	18	14	·	·
	Lubst	Sommerfeld	85	·	·	·	7.6	1.3	·	·	0.0	22.3	·	·	0.4	3.2	0.0	·	·	·	1.6	0.0	·	·	6.9	1.7	·	·	4.3	2.9	1.8	1.8	2.2	4.2	62.2	72	-24	14	13	·	·
		Kanig	65	·	·	·	4.4	3.8	2.0	·	·	21.0	·	·	·	8.4	0.2	·	·	·	0.6	·	·	·	2.6	1.0	·	·	1.3	4.2	1.3	3.2	2.0	2.1	58.1	66	-30	15	13	·	·
		Guben	46	·	·	·	0.2	0.3	0.0	·	0.0	21.5	·	0.0	0.0	1.9	0.2	·	·	·	0.5	0.0	·	0.6	0.7	0.2	·	0.0	0.9	5.1	7.5	3.2	3.4	0.6	46.8	61	-30	15	6	·	·
Lausitzer Neiße bis Warthe	Oder	Ziebingen	51	·	·	·	1.3	0.5	·	·	·	23.8	·	·	·	4.3	·	·	·	·	·	5.7	1.2	·	·	·	·	1.2	·	3.1	3.2	3.3	2.4	0.4	50.4	60	-34	12	10	·	·
		Müllrose	42	·	·	1.0	7.1	·	·	·	0.0	14.6	·	·	4.3	4.2	·	·	·	·	·	·	·	·	0.0	·	·	·	0.0	5.4	0.3	3.0	1.2	1.1	42.2	59	-30	10	9	·	·
		Sternberg	95	·	·	·	0.9	3.7	·	·	·	19.9	·	·	·	19.6	·	·	·	·	1.9	·	·	·	0.4	·	·	·	1.0	3.6	·	7.5	2.8	·	61.3	72	-24	10	8	·	·
		Frankfurt a. d. Oder (Stadtgärt.)	59	·	·	·	29.3	·	·	·	0.8	10.4	·	·	0.0	5.9	0.2	·	·	·	·	0.0	·	·	4.1	·	·	·	1.8	5.1	·	3.5	0.3	0.0	61.4	85	-11	10	7	·	·
		Küstrin	21	·	·	0.2	3.7	·	·	·	·	10.5	·	·	·	22.9	·	·	·	·	·	·	·	·	1.2	·	·	·	1.1	4.5	0.1	8.8	1.2	0.7	54.9	73	-20	11	8	·	·
Warthe	Quelle bis Netze	Kirchlinden	198	1.8	·	·	0.0	28.8	1.1	·	·	·	0.0	0.0	·	15.8	2.8	·	·	·	1.6	0.5	·	·	2.1	9.6	·	2.6	0.0	21.3	·	0.1	·	0.4	88.5			13	10	·	·
		Wierzebaum	63	·	·	·	0.3	1.8	·	·	·	7.3	·	·	·	2.6	·	·	·	·	·	·	·	2.3	·	2.1	·	·	2.5	6.8	4.1	5.6	5.1	2.5	43.0	55	-35	12	11	·	·
		Keilchensee	43	·	·	·	3.6	·	·	·	·	4.8	·	·	·	11.3	·	·	·	·	·	5.9	13.2	·	·	·	·	·	1.8	10.4	1.2	·	·	·	52.2	62	-32	8	8	·	·
		Dürlettel	101	·	·	·	1.4	0.6	·	·	·	18.1	1.9	·	·	17.1	·	·	·	·	0.2	1.5	·	0.8	0.7	·	·	·	2.4	3.7	1.6	1.8	2.8	1.8	56.4	76	-18	15	11	·	·
		Blesen	40	·	·	·	6.9	·	·	·	·	12.1	·	·	·	9.7	0.0	·	·	·	·	1.7	·	1.3	1.7	0.1	·	·	7.4	5.3	0.0	6.6	2.0	0.1	54.9	72	-21	12	10	·	·
	Küddow u. Lobsonka Netze,	Dobrin	158	·	·	0.0	0.0	0.8	0.0	·	·	·	·	·	·	·	7.1	·	·	·	·	2.1	·	·	·	·	·	10.4	2.1	13.5	·	5.2	0.0	2.1	43.3	60	-29	8	7	·	·
		Neustettin	139	·	·	·	5.2	1.8	·	·	·	·	·	·	·	·	1.1	·	·	·	·	·	0.6	0.4	·	·	·	4.6	6.6	14.0	·	0.5	1.1	0.9	36.8	45	-44	11	7	·	·
		~~Gr.-Karzenburg~~	~~162~~	·	·	·	4.5	3.1	·	·	·	·	·	·	·	·	0.9	·	·	·	·	5.0	·	·	·	·	·	8.0	2.2	10.7	0.5	2.8	1.4	7.6	46.7			11	9	·	·
		Ratzebuhr	128	·	·	·	2.7	0.7	·	·	·	·	·	·	·	2.0	2.9	·	·	0.1	0.7	4.0	0.0	·	0.7	1.1	0.4	1.0	14.0	0.8	5.6	0.4	1.4	38.5	51	-36	16	9	·	·
		Jastrow	107	·	·	·	2.1	0.4	·	·	·	·	·	·	·	2.1	1.2	·	·	0.3	0.2	0.0	·	·	·	0.5	0.4	6.0	2.0	11.0	4.2	12.0	·	3.5	45.9	57	-34	14	9	·	·
		Hasenfier	143	·	·	·	1.6	·	·	·	·	·	·	·	·	8.0	2.1	·	·	0.9	0.3	2.6	·	·	·	0.4	0.7	·	1.8	14.0	0.3	9.0	4.5	2.4	48.6			14	9	·	·
		~~Pielburg~~ +++	~~140~~	·	·	·	3.9	·	·	·	·	·	·	·	·	·	1.6	·	0.3	·	·	1.5	5.7	·	·	1.3	·	2.3	21.5	·	3.2	3.1	5.5	49.9			11	10		·
		Deutsch Krone	118	·	·	·	0.2	0.0	·	·	·	0.4	0.0	·	·	11.7	0.2	·	·	0.6	1.2	1.8	0.0	0.0	1.9	·	0.0	2.9	7.5	0.3	0.0	4.0	0.8	33.5	45	-40	13	7	·	·
		~~Krojanke~~ ×	~~104~~	·	·	·	·	·	·	0.3	·	·	·	·	·	0.2	·	·	3.4	·	·	·	2.2	3.4	3.8	1.6	·	·	4.5	5.4	·	1.2	·	·	26.0			10	8	·	·
		Schneidemühl	57	·	·	·	10.5	1.1	·	·	·	0.5	·	·	·	3.7	·	·	·	·	0.5	3.2	·	1.9	·	1.2	·	1.5	·	7.4	0.3	2.8	2.0	0.2	36.8	52	-34	14	10	·	·
	N. Netze, Drage	Scharnikau	50	·	·	·	8.5	0.3	·	·	·	2.5	·	·	·	37.4	0.3	·	·	·	2.0	6.4	0.1	0.0	0.5	0.3	·	·	0.3	5.3	0.2	2.2	1.1	0.8	68.2	89	- 9	16	8	·	·
		Dramburg	123	·	·	·	2.6	1.3	·	·	·	7.2	·	·	·	31.4	2.0	·	·	·	3.3	3.6	0.2	0.3	·	·	·	0.1	·	4.1	14.4	6.3	0.2	6.5	1.2	84.7	107	+ 6	16	12	·	·
		Henkendorf	120	·	·	·	12.8	4.3	·	·	·	3.4	·	·	·	12.3	0.4	·	·	·	·	2.5	3.2	·	·	·	0.4	5.6	·	10.5	0.2	·	2.4	1.0	58.0	78	-17	13	10	·	·
		Krumpohl	100	·	·	·	0.0	·	·	·	·	4.2	·	·	·	10.9	3.2	·	·	·	·	2.9	0.5	·	0.2	0.6	0.3	·	0.1	5.9	·	1.3	5.7	3.2	39.0	50	-39	13	8	·	·
		Klosterfelde	59	·	·	·	1.4	·	·	·	·	3.1	·	·	·	16.5	1.1	·	·	·	1.4	0.2	·	·	·	·	·	1.5	0.6	6.0	0.3	4.2	0.8	0.9	38.0	49	-40	13	7	·	·

+ Ostritz 206 ++ Stenen 163 +++ Steinforth 165 × Flatow 135

Flußgebiet		Ort	See-höhe m	1	2	3	4	5	6	7	8	9	10	11	12	13	14	15	16	17	18	19	20	21	22	23	24	25	26	27	28	29	30	31	Monatssumme mm	Monatssumme % d. Mittel	Abweichung v. d. Norm.	Zahl der Tage mit Niederschl. ≥ 0.1	Niederschl. ≥ 1.0	≥ 0.1	☒
Warthe	Netze	Driesen +	31	·	·	·	0,0	·	·	·	0,0	4,4	·	·	·	6,6	1,3	·	·	·	0,5	0,9	2,5	·	0,0	·	1,7	3,9	6,2	0,2	·	4,0	0,0	·	32,2			11	8	·	·
	Netze	Friedeberg	75	·	·	·	5,5	0,5	1,1	·	·	3,7	·	·	·	7,5	3,0	0,1	·	4,8	0,2	·	0,0	·	·	0,0	·	·	1,3	8,0	0,0	2,4	0,3	5,6	44,0	54	-37	14	10	·	·
	Netze bis Mündung	Landsberg a. d. W.	68	·	·	·	14,2	2,5	·	·	·	27,2	·	·	1,0	·	13,6	1,5	·	·	·	·	·	·	·	·	·	·	2,2	8,2	6,6	1,3	6,8	0,9	86,0	106	+ 5	12	11	·	·
		Zielenzig	70	·	·	·	10,5	0,8	·	·	·	21,4	·	·	·	25,6	·	·	·	·	·	8,6	·	0,5	0,4	·	·	·	3,6	3,7	·	4,4	2,6	1,1	83,2	96	- 3	12	9	·	·
		Kriescht	19	·	·	·	4,2	2,0	·	·	·	19,9	·	·	·	23,9	·	·	·	·	0,2	·	·	·	0,5	·	·	·	2,1	5,3	0,2	7,0	3,9	0,5	69,7	95	- 4	12	8	·	·
Warthe bis Mündung	Oder	Soldin	76	·	·	·	15,1	·	·		·	25,0	·	·	·	20,4	0,9	0,2	·	·	2,1	·	·	0,3	0,1	·	·	0,1	3,3	5,9	1,3	0,5	0,8	1,4	77,4	98	- 2	15	8	·	·
	Oder	Berneuchen	44	·	·	·	3,8	·	0,0	·	·	13,5	·	·	·	30,4	1,0	0,1	·	·	0,5	·	·	1,0	4,3	·	·	0,1	15,4	6,3	1,5	1,3	0,7	1,0	90,9	100	0	15	11	·	·
	Oder	Grüneberg	69	·	·	·	24,5	0,3	·	·	1,1	8,1	·	·	·	28,8	3,0	·	·	·	0,3	·	·	0,3	0,9	·	·	·	5,5	10,7	0,6	·	2,7	1,3	88,1	115	+12	14	9	·	·
	Alte Oder	Müncheberg	60	·	·	1,2	8,0	0,0	·	·	1,8	8,5	·	·	·	4,8	0,9	·	·	·	·	0,0	1,8	0,4	2,7	0,0	·	·	0,3	4,7	0,4	6,6	1,2	0,0	43,3	58	-32	14	10	·	·
	Alte Oder	Wriezen	8	·	·	·	3,9	0,0	·	·	1,1	7,6	·	·	0,6	13,4	0,3	·	·	·	·	·	·	0,2	·	·	·	0,1	8,8	9,5	0,4	6,0	9,4	0,0	61,3	88	- 9	13	8	·	·
	Alte Oder	Kienitz (Amt)	9	·	·	·	6,3	1,3	·		7,7	7,9	·	·	·	47,2	·	·	·	·	·	·	·	0,3	0,7	·	·	·	3,8	6,3	5,2	4,3	2,4	0,6	94,0	114	+12	13	10	·	·
		Eberswalde	42	·	·	·	3,9	4,5	·		6,7	8,7	·	·	3,8	29,5	0,6	·	·	·	·	0,0	0,0	·	0,0	·	·	0,5	7,2	17,9	3,9	2,3	2,7	0,3	92,5	118	+15	14	11	·	·
	Weise	Friedrichswalde	85	·	·	·	12,4	6,5	·	·	8,8	9,4	·	·	5,5	29,8	1,6	·	·	·	·	·	0,1	0,1	·	0,1	0,2	0,5	9,9	14,9	1,9	1,7	0,9	1,0	105,3	119	+16	18	12	·	·
	Weise	Angermünde	55	·	·	·	15,4	6,4	·	·	3,2	7,8	·	·	0,1	42,9	2,3	·	·	·	0,7	·	·	·	0,5	1,2	0,1	0,5	8,2	17,1	3,7	1,0	0,4	,2	112,5	145	+35	16	12	·	·
	Weise	Gramzow	65	·	·	·	7,2	5,9	·	·	4,1	7,0	·	·	·	18,4	1,8	·	·	·	1,4	·	9,4	1,6	·	5,9	·	·	5,7	13,2	5,1	0,0	1,9	·	88,6	118	+12	14	14	·	·
	Oder	Gartz	5	·	·	·	2,2	0,8	·	·	1,0	8,9	·	·	·	17,7	2,7	·	·	·	0,3	0,4	·	·	·	0,3	3,4	·	0,2	·	16,0	5,1	1,7	7,5	·	68,2	94	- 9	15	10	·	·
	Oder	Bahn	50	·	·	·	14,7	0,0	·	·	·	5,7	·	·	·	16,5	·	·	·	·	0,2	1,7	3,1	·	4,5	·	·	·	1,5	11,6	·	1,5	2,5	2,5	66,0	86	-11	12	11	·	·
	Oder	Stettin (Stadt)	34	·	·	·	0,8	7,7	2,0	·	0,1	8,5	0,4	·	·	18,6	1,8	·	·	·	6,0	12,7	0,4	1,9	0,2	13,1	0,1	2,6	5,8	17,9	3,3	·	4,5	0,9	109,3	142	+32	21	14	·	·
	Plöne	Berlinchen	64	·	·	11,8	·	·	·	·	·	14,6	·	·	·	22,9	1,6	·	·	·	·	·	·	0,1	0,2	·	·	·	1,9	3,9	·	3,9	·	·	60,9	79	-16	9	7	·	·
	Plöne	Pyritz	40	·	·	·	9,5	·	·	·	0,0	4,7	1,8	·	·	8,0	3,0	·	·	·	3,7	2,7	1,4	·	2,2	·	0,1	0,7	2,0	11,2	1,6	2,9	12,6	1,8	69,9	89	- 6	17	15	·	·
	Ihna	Butow	90	·	·	·	7,4	1,0	·	·	·	12,2	·	·	·	16,0	5,2	·	·	·	9,8	12,1	4,5	0,1	0,1	·	0,2	0,2	1,1	12,2	·	0,3	7,2	2,3	91,9	121	+13	17	12	·	·
	Ihna	Arnswalde	55	·	·	·	12,2	1,8	·	·	·	13,3	·	·	·	62,8	1,9	·	·	·	3,4	0,0	·	·	·	·	·	·	1,2	9,1	·	0,8	1,9	·	108,4	139	+30	10	9	·	·
	Ihna	Voßberg	85	·	·	·	3,0	·	·	·	0,0	9,7	·	·	·	39,3	1,7	·	·	·	6,3	8,9	3,5	0,2	·	·	1,1	1,1	0,3	11,6	0,2	·	2,8	3,1	92,8	122	+17	15	12	·	·
	Ihna	Stargard	28	·	·	·	2,1	0,0	·	0,0	4,1	5,8	·	·	·	19,3	9,2	·	·	·	11,6	0,7	8,2	0,0	0,9	0,0	0,0	·	1,9	11,2	0,0	1,1	6,0	0,9	78,0	105	+ 4	14	11	·	·
	Ihna	Gollnow	16	·	·	·	0,1	2,1	0,1	·	3,5	6,6	·	·	·	16,8	2,9	·	·	·	0,4	14,3	·	0,3	·	12,4	0,2	0,1	·	17,9	1,2	0,1	0,4	1,0	80,4	103	+ 2	18	10	·	·
Von der Oder bis zur dänischen Grenze																																								
Stettiner Haff	H.	Neuhaus (Kr. Randow)	18	·	·	·	2,3	8,2	·	·	0,3	7,7	·	·	·	35,0	3,9	·	·	·	2,7	2,2	·	·	·	4,5	·	2,0	0,3	15,2	·	·	4,9	1,3	90,5	113	+11	14	12	·	·
	Uecker	Prenzlau	33	·	·	·	·	6,5	3,4	·	0,6	12,3	·	·	·	18,0	2,0	·	·	·	1,3	·	2,1	·	·	2,5	0,6	1,2	19,3	·	·	0,3	1,9	0,3	78,3	111	+ 8	16	12	·	·
	Uecker	Schönhausen	108	·	·	·	1,5	7,9	0,6	·	0,3	9,6	·	·	·	9,2	0,0	·	·	·	·	·	4,1	3,1	·	2,2	·	·	3,1	23,1	·	·	4,5	1,2	70,4	87	- 9	13	11	·	·
	Uecker	Pasewalk	14	·	·	·	2,1	5,0	0,4	·	3,4	8,0	·	·	·	14,5	1,6	·	·	·	3,9	0,0	0,0	·	·	1,7	·	3,1	4,4	11,5	0,6	·	3,1	0,6	63,9	83	-13	15	12	·	·
	Uecker	Ückermünde	2	·	·	·	·	4,3	·	·	·	10,7	·	·	·	30,5	2,5	·	·	·	2,0	·	·	7,7	·	0,1	2,3	4,1	1,9	7,7	·	2,5	·	1,9	78,2	106	+ 5	13	12	·	·
	Haff	Misdroy	7	·	·	·	1,7	3,4	0,0	·	4,7	7,5	9,5	·	·	9,5	1,8	·	·	·	0,5	5,1	9,7	2,0	·	0,0	·	0,1	1,8	18,1	0,2	1,7	2,8	3,1	83,2	115	+11	18	15	·	·
	Haff	Kölpinsee	1	·	·	·	1,5	9,4	·	5,2	3,4	10,1	·	·	·	24,3	3,2	·	·	·	1,4	·	0,8	7,0	·	1,0	·	9,3	5,2	4,7	0,8	1,4	4,2	3,5	69,4	91	- 7	18	16	·	·
	Peene	Vollrathsruhe	97	·	·	·	4,0	8,9	1,6	5,2	3,0	3,8	·	·	1,4	29,1	5,9	·	·	·	0,8	·	0,5	4,3	·	3,9	0,4	0,3	7,7	3,5	0,8	1,3	2,2	0,3	88,9	99	- 1	21	15	·	·
	Peene	Dargun	15	·	·	·	6,3	9,2	·	5,7	3,5	3,6	·	·	1,0	15,7	2,4	·	·	·	11,3	1,2	·	2,5	·	0,4	·	0,1	8,8	5,6	·	4,0	0,8	1,9	84,0	104	+ 3	18	15	·	·
	Peene	Vorheide	112	·	·	·	5,0	3,6	0,0	·	2,8	8,4	·	·	0,0	42,9	5,6	·	·	·	0,2	·	0,7	1,2	·	1,6	·	·	5,1	10,3	0,1	0,0	3,7	1,8	93,0	113	+11	15	12	·	·
	Peene	Neubrandenburg	17	·	·	·	·	4,1	0,2	·	2,4	5,3	·	·	0,3	19,6	3,7	·	·	·	6,3	0,0	·	2,0	·	0,8	0,0	0,6	5,1	8,2	0,6	1,5	0,4	0,6	61,7	75	-21	17	10	·	·
	Peene	Tribsees	5	·	·	·	0,9	7,4	5,9	2,3	4,0	3,5	·	·	3,9	7,2	3,3	·	·	·	38,0	·	1,4	5,8	·	0,5	0,3	0,0	13,3	6,3	0,1	1,4	0,3	3,1	108,9	43	+33	20	15	·	·
	Peene	Gützkow	18	·	·	·	2,3	3,3	·	5,5	0,2	6,4	·	·	·	25,5	3,2	·	·	·	9,5	·	·	7,1	·	0,3	1,9	·	2,9	3,9	0,0	1,0	4,9	3,1	81,0	103	+ 3	16	14	·	·
	Peene	Anklam	5	·	·	·	3,0	6,3	0,0	2,1	0,3	7,6	·	·	·	7,3	3,0	·	·	·	8,6	·	·	0,3	·	0,0	0,3	3,3	3,3	4,9	6,3	3,1	1,5	1,7	62,9	86	-10	17	14	·	·
	Peene	Wolgast	8	·	·	0,2	1,9	4,5	·	2,5	0,0	5,5	·	·	·	6,3	4,4	·	·	·	0,9	·	0,3	12,0	·	·	·	·	4,7	(7,5)	·	·	1,0	6,5	58,2	88	-16	14	11	·	·
Vorpommersche Mecklenbg. Küste	O.	Greifswald	5	·	·	·	1,5	4,9	0,7	3,5	6,0	7,6	·	·	·	20,0	2,1	0,0		·	2,4	·	·	3,0	1,5	2,5	0,8	9,5	9,1	5,8	1,2	0,0	3,4	4,0	89,5	112	+10	19	17	·	·
	Strelasund, Rügen	Putbus	50	·	·	·	1,4	5,5	4,1	2,3	4,9	5,9	·	·	·	8,7	2,6	0,1	·	·	0,5	0,9	0,2	8,0	·	0,6	·	·	4,1	20,4		0,4	1,4	3,4	75,4	95	- 4	19	13	·	·
	Strelasund, Rügen	Altenkirchen	20	·	·	·	2,1	4,7	·	·	6,4	5,4	·	·	·	4,2	·	·	·	·	0,8	2,4	0,6	8,1	4,9	7,4	·	·	6,7	·	·	1,2	2,7	0,6	58,2	83	-12	15	12	·	·
		Gingst	8	·	·	·	0,4	6,2	0,1	6,7	1,3	3,9	·	·	·	5,3	11,1	·	·	·	0,9	1,0	0,2	5,6	4,8	5,1	·	3,3	6,5	4,7	·	0,0	0,2	3,2	70,5	98	- 1	19	14	·	·
		Stralsund	5	·	·	·	1,7	3,7	1,5	0,6	0,7	0,4	1,8	·	·	14,2	0,7	·	·	·	1,1	0,3	1,6	5,4	0,2	2,8	·	2,8	9,4	4,4	0,4	1,7	0,2	3,6	59,2	81	-14	22	14	·	·

† Guschterholländer 24

Flußgebiet		Ort	See-höhe m	1	2	3	4	5	6	7	8	9	10	11	12	13	14	15	16	17	18	19	20	21	22	23	24	25	26	27	28	29	30	31	Monatssumme mm	Monatssumme % d. Norm.	Abweichung v. d. Norm.	Zahl der Tage mit Niederschl. ≥0,1	≥1,0	≥10,0	≥ 0,1
Vorpomm.-Mecklenburg. Küste	Ostsee	Starkow	7	·	·	·	0,1	13,7	1,5	8,4	3,4	2,9	·	0,0	3,6	3,4	1,7	0,0	·	·	4,3	0,4	6,8	2,6	0,0	3,2	2,5	2,4	16,7	4,1	0,3	0,2	5,7	4,7	92,6	135	+24	22	13	·	·
		Laage	25	·	·	·	0,2	8,4	1,8	1,2	2,4	6,7	·	·	16,4	23,0	·	·	·	·	1,2	·	·	5,5	·	0,5	0,1	8,2	5,7	4,2	2,4	10,0	5,5	5,2	108,6	144	+33	19	16	·	·
		Marlow	20	·	·	·	1,0	3,7	3,2	·	3,4	7,8	·	·	3,8	3,5	7,2	·	·	·	2,6	4,0	1,6	3,2	2,8	3,2	·	5,3	8,6	9,0	1,5	·	3,3	6,0	84,7	112	+ 9	20	20	·	·
		Zingst	1	·	·	·	1,0	3,7	·	3,0	2,6	5,6	·	·	0,1	9,8	1,4	·	·	·	5,9	1,2	·	5,9	0,4	6,7	0,3	4,1	6,7	1,2	2,6	1,1	·	2,2	65,5	92	- 2	20	17	·	·
	Warnow	Barnin	38	·	·	·	·	4,5	·	7,5	3,9	16,4	·	·	·	12,8	·	·	·	·	0,5	·	1,2	·	·	4,8	·	4,5	1,4	7,5	·	9,4	4,6	1,8	80,8	99	- 1	14	13	·	·
		Goldberg	50	·	·	·	10,7	3,0	0,3	12,9	3,4	7,0	·	0,0	·	13,2	0,3	·	·	·	0,2	·	0,2	2,4	·	2,3	0,5	1,1	4,6	4,4	1,4	2,3	1,2	3,2	74,6	90	- 8	20	15	·	·
		Güstrow	8	·	·	0,0	0,4	6,9	0,3	6,8	0,3	6,3	·	0,0	28,5	13,9	3,2	·	·	·	3,3	·	0,0	3,1	0,0	0,8	0,0	6,6	0,6	7,6	0,1	0,9	2,0	1,4	93,0	126	+19	19	12	·	·
		Bernitt	60	·	·	·	·	3,0	0,5	0,4	1,0	16,4	·	·	18,6	13,3	3,3	·	·	·	2,3	·	·	3,3	·	1,2	3,2	5,7	2,0	6,9	4,9	0,6	1,7	1,5	89,8	117	+13	19	16	·	·
	Ostsee	Rostock	45	·	·	·	0,0	6,4	5,7	4,8	0,6	12,5	·	0,0	0,3	18,5	3,4	·	·	·	26,8	0,5	·	4,4	1,4	5,1	3,8	2,3	13,0	9,4	4,5	4,1	4,4	4,8	136,7	183	+62	21	18	·	·
		Rerik	5	0,9	·	·	0,2	27,0	0,0	2,7	2,9	11,7	·	·	4,2	14,3	3,4	·	·	·	3,1	·	0,8	11,5	0,1	3,2	0,3	7,3	2,0	7,6	0,4	2,0	2,4	4,7	112,7	62	-43	22	16	·	·
		Boltenhagen	5	·	·	·	·	·	1,6	0,4	16,8	·	·	·	2,4	8,4	1,3	·	·	·	·	·	4,5	0,6	·	1,9	2,8	·	·	15,3	0,4	3,6	6,8	·	65,8	93	- 5	14	11	·	·
Schleswig-holsteinische Ostküste	Trave	Segeberg +	40	3,9	·	·	0,4	6,0	0,4	1,8	13,5	2,1	0,0	0,3	0,1	5,5	0,4	·	·	·	0,5	·	0,0	1,9	0,9	2,3	·	10,5	0,1	5,6	3,7	5,1	2,5	4,9	72,4	87	-11	22	14	·	·
		Nusse	41	·	·	·	·	8,2	·	2,6	10,8	5,5	·	·	·	1,6	2,4	·	·	·	0,4	·	0,6	1,0	1,7	0,3	4,5	7,3	0,6	2,7	4,3	2,1	5,0	3,2	64,8	81	- 5	19	15	·	·
		Lübeck	5	1,3	·	·	5,1	4,3	4,2	1,3	21,8	4,7	·	·	·	15,8	0,8	·	·	·	0,3	·	0,5	0,2	0,1	0,4	1,9	12,9	0,6	5,9	2,1	7,0	2,6	3,1	96,9	127	+23	22	15	·	·
		Ahrensbök	59	2,3	·	·	0,5	6,5	1,2	2,4	10,0	4,5	·	·	0,1	12,8	2,4	·	·	·	0,3	·	0,4	1,7	1,4	1,0	·	21,0	·	7,8	2,6	1,5	2,3	4,2	86,9	100	0	21	17	·	·
		Grevesmühlen	35	3,8	·	·	1,1	5,6	·	1,1	11,3	11,9	·	·	17,0	8,2	2,2	·	·	·	·	·	0,6	5,5	·	·	·	7,0	1,7	4,0	2,7	5,6	2,8	5,4	97,7	136	+26	18	17	·	·
		Gadebusch	35	5,2	·	·	0,2	13,0	·	·	0,6	15,3	·	·	·	11,1	0,7	·	·	·	0,2	·	·	5,4	1,6	1,8	1,5	8,7	0,6	2,1	2,8	5,2	1,0	5,3	82,8	109	+ 7	19	14	·	·
	Ostsee	Dahmeshöved	16	2,7	·	·	2,0	4,0	4,2	3,6	16,3	7,9	·	·	26,2	7,0	1,9	·	·	·	0,1	·	0,9	1,1	0,9	0,4	·	18,8	4,5	13,7	4,2	3,2	2,0	4,6	130,2	181	+58	22	18	·	·
		Marienleuchte	10	0,3	·	·	0,1	5,4	0,0	2,0	9,3	3,7	·	·	9,5	9,1	7,1	·	·	·	0,0	2,0	4,0	3,8	0,5	1,5	·	10,0	6,0	·	·	·	·	6,0	80,3	129	+18	17	14	·	·
		Lensahn	12	·	·	·	·	13,6	6,8	2,3	15,5	·	·	·	·	·	8,2	·	·	·	·	·	·	4,3	1,4	2,2	·	19,6	·	·	7,1	2,4	1,4	·	84,8	110	+ 8	12	12	·	·
		Schönberg i. Holst.	5	1,4	·	·	0,4	10,6	0,8	2,3	9,4	2,4	·	·	6,4	7,8	10,3	·	·	·	1,8	·	9,1	1,0	5,4	1,6	0,1	12,9	0,3	7,1	0,2	1,2	4,9	4,8	102,2	136	+27	23	18	·	·
		Eutin	40	0,4	·	·	·	13,9	4,4	6,1	8,4	5,2	·	0,0	2,1	8,8	5,3	·	·	·	0,3	·	·	5,7	3,6	3,4	0,2	16,8	·	5,3	1,1	1,1	5,4	6,4	106,1	138	+29	20	17	·	·
		Bornhöved	42	·	·	·	·	11,8	1,5	2,0	8,9	3,1	·	·	·	13,9	6,3	·	·	·	1,6	·	3,6	·	4,7	3,2	1,8	30,2	2,3	4,1	8,2	5,9	1,4	11,2	125,7	152	+43	19	19	·	·
		Sieversdorf	30	1,4	·	·	0,4	15,4	3,2	0,3	11,7	2,7	·	·	3,2	10,1	2,3	·	·	·	·	·	7,8	1,6	5,4	4,6	·	6,2	2,1	2,3	0,5	0,5	1,3	11,6	94,6	130	+22	21	17	·	·
		Klein Waabs	35	1,5	·	·	3,6	2,8	0,8	·	20,9	0,3	·	0,4	3,6	29,3	11,3	·	·	·	·	0,4	12,7	14,8	4,7	2,8	·	11,9	1,1	0,5	0,1	1,2	6,7	5,1	136,5	183	+62	22	16	·	·
		Brebel	21	·	·	·	0,0	0,9	0,6	0,2	8,5	0,1	·	7,2	3,0	15,6	8,9	·	·	·	0,1	0,0	3,0	3,6	3,9	10,1	·	12,5	0,2	4,7	0,2	1,0	3,1	5,1	92,5	122	+17	21	14	·	·
		Schleswig	29	0,1	·	·	0,6	0,2	·	1,0	7,2	·	·	8,2	·	14,2	6,7	·	·	·	0,5	·	7,5	4,3	9,5	5,7	·	11,0	1,1	6,4	1,4	2,6	1,8	5,7	95,7	117	+14	20	16	·	·
		Norgaardholz	7	·	·	·	0,0	0,6	1,3	0,2	19,3	·	·	2,5	4,5	24,1	12,2	·	·	0,1	0,4	·	1,5	3,3	7,1	4,5	·	11,9	0,6	4,8	·	1,2	3,8	3,0	106,9	161	+38	20	15	·	·
		Flensburg	13	·	0,0	0,0	0,2	1,1	0,0	0,0	2,3	·	·	6,5	0,2	10,6	13,5	·	·	·	1,0	0,0	0,7	6,9	8,9	10,4	0,0	13,2	0,0	0,0	0,0	2,3	0,8	7,3	85,9	101	- 1	16	12	·	·

Von der dänischen Grenze bis zur Elbe

Flußgebiet		Ort	See-höhe m	1	2	3	4	5	6	7	8	9	10	11	12	13	14	15	16	17	18	19	20	21	22	23	24	25	26	27	28	29	30	31	Monatssumme mm	Monatssumme % d. Norm.	Abweichung v. d. Norm.	Zahl der Tage mit Niederschl. ≥0,1	≥1,0	≥10,0	≥ 0,1
Schleswig-holsteinische Westküste	Nordsee	Westre	15	·	·	·	·	2,0	3,1	·	·	·	·	1,4	1,9	18,4	7,6	·	·	2,4	2,3	1,8	5,4	1,1	12,4	3,3	8,6	10,6	·	1,1	1,2	8,4	1,9	4,4	99,3	127	+21	20	20	·	·
		List	5	Beobachtungen fehlen																																					
		Klanxbüll	4	·	·	0,9	·	0,8	·	2,1	0,8	·	·	0,2	0,5	10,8	16,5	·	·	0,1	0,1	0,6	1,4	3,2	11,3	1,3	·	22,5	0,1	·	0,1	0,5	5,7	1,6	81,2	144	+18	21	10	·	·
		Westerland	6	·	·	0,7	1,5	3,0	·	3,8	·	·	·	·	7,2	5,7	11,1	·	·	3,1	·	8,0	·	1,4	2,9	3,7	·	10,2	0,1	·	0,1	0,8	3,4	0,9	67,6	121	+12	18	13	·	·
		Wyk	7	·	·	·	0,1	0,1	0,5	1,2	0,6	·	·	·	12,0	3,8	6,2	·	·	7,8	0,6	·	2,0	0,3	·	2,6	·	10,7	0,2	1,5	·	1,1	3,4	2,1	56,8	86	- 9	19	12	·	·
		Bredstedt	10	·	0,3	0,1	·	2,9	·	0,5	3,4	·	·	0,5	·	8,4	7,5	·	·	0,5	0,2	2,3	0,5	1,1	7,9	11,5	·	15,4	·	·	3,7	1,6	4,0	3,1	75,4	90	- 8	20	13	·	·
		Husum	14	·	·	0,0	0,0	0,7	2,0	0,3	17,0	0,3	·	1,6	0,2	6,3	2,6	·	·	·	0,2	0,4	5,8	1,9	9,3	6,6	·	26,5	2,3	1,1	·	7,0	2,2	4,0	98,3	124	+19	21	15	·	·
		Pellworm	1	·	·	0,2	0,3	1,7	0,3	0,9	2,1	·	·	·	13,2	5,1	2,1	·	·	6,8	0,2	1,2	1,8	1,4	4,8	5,0	0,3	20,1	1,1	0,5	0,3	6,1	3,0	2,2	80,7	133	+20	24	16	·	·
		Westerhever	1	·	·	·	0,4	1,7	·	0,8	4,4	·	·	·	24,6	6,8	2,9	·	·	4,6	·	4,2	7,1	0,3	5,1	11,1	·	16,1	0,3	0,2	·	4,1	2,3	2,9	99,9	158	+37	19	14	·	·
	Eider	Rendsburg	7	1,1	·	·	3,6	0,5	2,6	4,6	19,6	0,4	·	8,1	·	8,2	4,9	·	·	·	0,7	·	25,8	3,3	29,8	9,3	21,9	·	1,2	2,7	1,0	3,6	3,1	8,2	164,4	201	+83	22	19	·	·
		Erfde	14	·	·	·	0,4	0,6	·	1,6	20,0	1,6	·	2,1	·	7,7	8,5	·	·	·	1,2	·	7,2	2,3	31,4	9,0	·	12,0	·	·	·	7,1	3,3	5,4	121,4	146	+38	17	15	·	·
		Eggebek	16	·	·	·	0,8	5,4	·	·	18,6	·	·	4,4	·	14,3	9,0	·	·	·	0,6	0,8	5,2	3,2	7,0	10,4	·	16,5	4,0	0,1	1,8	5,0	2,8	2,0	111,9	144	+44	19	15	·	·
	Nordsee	Büsum	5	·	·	·	1,4	1,4	2,0	·	3,3	·	·	·	35,5	3,4	8,2	·	·	8,3	1,0	3,6	16,5	2,8	7,7	5,5	·	11,6	0,8	·	3,1	6,4	6,5	2,3	131,3	172	+55	20	19	·	·
		Helse	2	2,4	·	·	2,5	2,5	0,8	2,3	11,5	2,8	·	·	38,2	4,8	3,4	·	·	18,2	4,4	0,5	9,2	0,3	9,4	9,8	9,2	0,0	·	0,6	3,9	5,7	4,7	1,5	148,6	162	+54	23	19	·	·
		Gettorf	23	0,3	·	·	3,1	3,0	0,1	15,3	12,3	1,3	·	·	0,0	16,4	10,5	0,0	·	·	·	0,7	13,7	12,5	3,5	4,6	·	11,6	·	12,0	0,0	1,5	1,1	5,4	128,9	162	+49	19	16	·	·
		Albersdorf	45	0,9	·	·	5,0	1,3	1,7	5,1	17,8	3,5	·	3,8	4,2	10,2	3,6	·	·	0,7	1,5	·	26,0	0,8	14,8	5,6	0,2	10,7	3,0	6,5	0,3	6,1	1,4	4,4	139,1	165	+55	25	20	·	·

+ Oldesloe 18

Flußgebiet	Ort	Seehöhe m	1	2	3	4	5	6	7	8	9	10	11	12	13	14	15	16	17	18	19	20	21	22	23	24	25	26	27	28	29	30	31	Monatssumme mm	% d. Norm.	Abweichung v. d. Norm.	Zahl der Tage mit Niederschl. ≥0.1	≥1.0	☀ ≥0.1	❄
Elbe																																									
Quelle bis Moldau	Elbe	Spindelmühle	722	8.4	5.8	0.5	17.9	5.5	2.6	·	·	0.2	4.4	·	·	1.6	1.4	·	·	97.4	3.2	0.7	1.1	1.5	10.2	5.8	0.2	2.0	5.6	24.1	3.2	3.1	1.9	3.1	211.4	180	+93	25	21	·	·
		Hohenelbe	500	1.0	·	·	14.7	8.5	0.6	·	·	·	1.4	·	·	1.7	2.3	·	·	9.5	2.1	0.7	·	0.6	32.5	4.5	0.5	1.6	3.8	18.5	3.5	1.2	2.5	2.7	114.4	102	+ 2	21	17	·	·
		Rennerbauden	1180	3.0	·	·	21.7	8.9	1.1	·	·	2.5	·	·	·	3.7	1.2	·		2.7	0.8	3.8	1.1	0.1	5.7	0.8	2.0	7.1	22.8	3.2	3.4	1.0	3.7	17.1	233.2	106	+14	23	20	·	·
		Arnau	351	0.2	·	·	9.5	5.6	0.3	0.2	0.1	·	·	·	·	2.5	0.2	0.1	0.1	8.2	2.8	0.3	0.1	·	5.0	1.8	·		7.2	14.8	1.3	1.2	2.2	2.6	66.3	77	-20	22	13		·
		Schwarzenberg	1300	nicht beobachtet																																				
		Widach	560	·	·	·	10.8	12.6	2.4	·	·	·	1.0	·	·	0.3	2.7	·	·	7.9	·	1.1	0.1	·	1.3	2.6	0.2	1.2	4.5	16.5	1.9	1.0	2.2	·	70.3			18	15	·	·
		Liebthal	390	3.4	·	·	16.9	3.2	0.8	·	·	·	0.5	·	·	·	6.9	·	·	12.1	4.5	0.2	2.0	0.4	5.3	1.9	·	1.6	4.8	9.7	3.8	1.3	·	0.8	80.1			19	14	·	·
	Aupa	Trautenau	427	0.6	·	·	9.4	3.7	0.9	·	·	·	2.7	·	·	2.1	0.9	·	·	12.1	10.3	0.6	1.5	0.0	4.7	2.3	0.4	1.3	7.4	15.4	1.1	1.4	1.2	0.7	80.7	72	-33	21	15	·	·
		Schatzlar	604	2.5	·	·	8.9	9.2	·	·	·	0.3	0.4	·	·	3.8	·	·	·	17.3	14.0	·	·	·	15.7	1.9	0.1	1.6	1.3	16.3	0.9	0.4	·	3.0	98.5	112	+10	17	12	·	·
		Albendorf	475	0.2	·	·	10.0	4.0	·	·	·	·	0.7	·	·	2.8	4.8	·	·	4.9	19.0	·	·	·	6.8	2.4	0.5	0.7	1.3	20.4	1.0	1.0	1.0	1.5	83.1			18	14	·	·
	Metau	Starkstadt	420	6.4	·	·	9.0	5.2	0.5	·	·	0.4	1.8	·	·	10.6	·	·	1.8	33.1	1.7	0.3	0.5	·	5.8	·	1.2	·	17.2	·	3.4	1.7	3.4	3.9	107.9	87	-16	19	15	·	·
		Kudowa, Bad	388	5.2	·	·	10.0	5.0	0.9	·	·	0.6	2.8	·	0.0	1.7	1.2	·	·	1.0	5.7	·	·	1.0	38.7	·	·	1.1	1.2	9.8	2.5	0.9	1.3	1.6	92.2	88	-12	19	16	·	·
	Adler	Batzdorf	560	5.2	1.8	·	7.0	14.1	5.5		·	13.9	1.4	3.4	·	5.3	2.9	·	·	5.4	20.0	3.5	0.1	·	2.4	16.4	6.2	0.2	2.1	19.8	·	4.1	0.3	3.6	144.6			23	20	·	·
		Groß Stiebnitz	659	16.5	·	·	9.7	1.4	15.2	·	·	6.9	·	·	·	7.6	5.6	·	·	14.9	14.7	·	·	0.8	7.6	2.0	·	3.4	17.2	10.9	4.5	3.6	2.9	11.6	157.0	105	+10	19	18	·	·
		Grulich	570	3.8	0.8	·	1.9	10.0	1.3	·	·	5.5	4.1	·	·	3.5	10.0	·	2.7	5.1	3.5	2.0	1.0	3.4	6.2	5.1	3.5	3.5	2.0	1.0	·	2.3	9.7	10.0	101.9			24	23	·	·
		Böhm. Rotwasser	405	·	2.4	·	2.9	6.6	·	·	·	·	7.5	·	·	3.4	6.5	·	·	3.6	4.8	·	·	·	23.6	11.4	3.6	·	9.0	19.6	3.6	·	·	3.4	111.9			15	15	·	·
	E.	Mändrick	473	·	5.2	1.2	34.4	4.8	2.9	·	·	6.4	3.4	·	·	2.8	(3.0)	·	·	8.4	7.9	·	·	·	24.9	6.2	0.7	7.3	3.8	5.3	·	3.1	0.0	4.0	135.7	130	+43	19	18	·	·
	Iser	Tafelfichte	1122	16.4	33.0	·	11.4	4.0	1.0	·	1.0	28.8	3.7	·	·	9.0	8.0	·	·	26.0	3.2	7.3	1.2	10.5	3.0	6.6	7.0	4.0	·	10.3	·	·	4.3	7.0	196.7			22	22	·	·
		Groß Iser	880	8.6	3.6	0.2	14.7	6.5	6.4	·	0.0	4.2	2.2	·	·	4.4	4.8	·	·	41.2	1.6	3.8	0.2	8.8	2.3	9.9	0.0	5.0	0.9	21.2	1.6	3.5	0.1	5.7	161.4	139	+45	24	20	·	·
		Harrachsdorf	704	14.3	0.0	0.3	17.2	4.2	4.9	·	·	0.8	0.9	0.0	0.0	1.9	2.0	0.0	0.0	42.1	3.2	2.3	2.1	6.6	2.4	8.5	0.6	1.8	3.3	16.7	3.5	4.3	0.4	3.2	147.5			24	19	·	·
		Hofbauden	1050	Beob. Stelle aufgehoben																																				
		Neuwiese	780	21.3	21.5	·	12.6	3.5	6.8	·	·	4.2	3.2	·	·	5.3	2.3	0.5	·	67.0	2.3	16.9	0.9	9.2	5.1	8.8	(1.0)	(2.0)	1.6	13.3	0.6	1.3	1.5	4.0	216.7	131	+51	25	22	·	·
		Wiesenthal	651	23.7	11.6	·	12.8	8.2	7.0	·	·	20.6	0.1	·	·	3.6	5.0	·	·	42.1	2.3	22.8	8.3	4.9	9.6	8.7	0.5	2.9	0.8	19.5	4.0	3.0	2.9	3.8	228.7			24	21	·	
		Liebenau	381	6.4	5.3	·	9.1	3.7	2.0	·	·	8.4	0.3	·	·	1.6	1.2	·	·	24.7	1.4	4.5	0.0	1.4	6.1	6.4	0.4	0.9	2.2	8.8	4.1	0.6	1.6	1.1	102.2			23	19	·	
		Wehrstadt	280	nicht beobachtet																																				
Moldau	Quelle bis Maltsch	Außergefild	1058	16.2	0.9	·	0.3	·	·	·	·	3.1	2.3	0.8	0.4	14.4	5.3	·	9.8	9.5	6.4	3.7	·	2.4	6.3	5.9	9.0	14.5	8.9	2.3	·	1.8	2.4	8.4	135.0	105	+ 6	23	19	·	·
		Kleinelendbachl	820	38.3	·	·	5.4	1.4	1.5	·	·	7.3	2.4	0.6	·	8.3	1.4	·	2.1	2.4	6.0	2.1	0.9	1.1	1.8	11.6	11.9	12.8	14.1	7.5	0.2	0.4	0.7	4.4	146.6			25	20	·	·
		Philippsreuth	924	14.0	·	·	4.6	0.6	1.5	·	·	1.2	2.5	0.0	·	26.9	3.7	·	3.2	4.2	4.8	4.0	0.0	5.1	4.0	21.5	17.0	22.2	15.2	13.9	0.7	1.8	·	4.0	176.6	122	+32	22	20	·	·
		Wallern	752	9.5	·	·	0.6	0.9	1.3	·	·	8.7	1.8	0.8	·	7.5	1.3	·	10.3	·	3.0	1.4	0.2	1.5	1.0	11.2	6.1	14.4	4.5	10.0	0.0	0.0	·	3.6	99.6	105	+ 5	21	17	·	·
		Hirschbergen	865	1.9	0.8	·	0.7	3.9	·	·	·	6.3	3.4	·	·	4.3	0.9	0.3	4.8	2.3	4.7	5.2	2.2	·	5.3	11.8	10.7	5.2	9.7	4.4		3.4	1.9	2.4	96.5	96	- 4	23	19	·	·
		Oberplan	730	3.0	0.4	·	2.5	2.4	2.2	·	·	13.9	3.4	2.3	0.0	12.0	0.6	·	9.0	8.0	1.1	0.5	1.3	2.0	2.5	4.2	11.0	7.6	5.5	2.2	0.5	1.2	·	2.4	102.3			25	21	·	·
		Andreasberg	930	4.9	·	·	0.0	1.9	0.0	·	·	6.9	3.0	1.0	·	8.3	0.9	0.1	16.7	2.2	2.3	0.6	0.5	7.3	1.7	6.3	7.2	10.4	5.7	4.3	0.0	0.5	·	6.0	98.7	108	+ 8	22	17	·	·
		Schwarzbach	580	0.3	0.2	·	2.8	1.9	1.3	·	·	8.3	2.5	0.8	·	9.4	0.3	·	7.1	2.2	1.5	·	0.7	3.3	3.8	4.2	9.0	6.2	5.6	1.2	·	0.4	·	2.5	75.5	81	- 3	23	17	·	·
		Hohenfurth	568	12.2	·	·	2.6	2.8	4.1	·	·	6.1	8.6	·	·	7.2	·	·	·	19.4	2.2	1.2	·	2.0	5.2	7.4	0.4	14.2	5.5	·	·	0.8	·	1.6	103.5	97	- 3	18	16	·	·
		Krumau	530	2.0	2.0	·	1.9	3.1	0.6	·	·	6.3	3.1	3.1	0.0	6.8	·	0.3	6.2	2.7	0.9	0.0	·	6.4	3.0	6.4	7.2	7.5	2.7	0.1	0.7	0.0	·	5.8	78.8	74	-27	22	17	·	·
	Maltsch	Dtsch. Beneschau	668	9.1	·	·	25.2	16.2	·	·	·	7.2	12.2	5.6	·	(3.0)	·	·	6.8	14.1		·	0.0	·	9.8	8.9	5.7	2.6	4.6	6.3	·	·	·	5.4	142.7	122	+26	16	16	·	·
		Gratzen	540	12.4	0.4	·	5.0	1.8	·	·	·	13.8	9.6	4.3	·	4.0	2.4	·	9.2	8.0	0.5	·	·	1.0	6.6	2.7	11.3	15.0	5.2	4.2	·	2.3	0.3	3.0	123.0	120	+20	22	19	·	·
	Lainsitz	Weitra	580	5.6	·	·	41.5	36.8	3.8	·	·		10.9	4.5	·	1.3	·	·	14.2	7.7	·	·	·	1.6	6.2	3.1	6.7	4.1	3.4	6.2	0.6	4.7	·	4.1	167.0			19	18	·	·
		Gmünd	490	14.4	0.4	·	5.6	19.4	1.3	·	·	2.0	10.2	4.3	·	2.3	4.1	·	7.6	13.1	·	·	·	0.5	8.3	1.1	9.1	11.0	4.7	7.5	·	3.8		4.7	135.4			21	19	·	·
		Heidenreichstein	560	unvollständig beobachtet																																				
		Neubistritz	589	1.3	·	·	·	8.4	2.2	·	·	1.1	7.2	0.0	·	4.8	2.5	·	5.4	3.6	0.2	12.5	0.0	1.2	12.4	2.4	6.1	8.3	4.2	9.2	0.1	0.3	·	7.4	100.8	100	0	21	18	·	·
		Litschau	530	1.4	·	·	·	9.9	1.7	·	·	1.2	4.8	2.5	·	1.7	7.9	·	(6.0)	2.9	5.3	5.8	·	2.4	(6.0)	5.2	8.7	5.0	4.5	2.0	1.2	·	·	6.6	93.7			21	21	·	·
		Riegerschlag	500	·	·	·	·	5.6	1.6	·	·	1.0	7.2	·	·	2.7	·	·	4.2	5.4	5.6	1.6	·	5.4	3.4	3.2	6.7	8.9	2.3	9.3	0.2	·	·	7.0	81.3			18	17	·	·
	Wotawa	~~Pürstling~~ *	~~1107~~	22.3	·	·	2.3	0.0	·	·	·	7.2	4.6	1.9	0.8	1.9	2.6	·	40.6	13.7	16.0	2.4	·	5.8	4.9	21.6	1.4	2.5	14.5	3.5	·	3.1	3.1	15.2	191.9			22	21	·	·
		Schätzenwald	920	24.2	0.0	·	0.9	1.1	0.0	·	·	5.5	4.6	0.2	0.0	6.5	5.3	·	15.2	8.9	9.2	1.2	0.0	1.9	3.9	7.4	10.8	9.6	11.5	2.5	·	0.9	2.4	4.6	138.3	120	+23	22	19	·	·

* Ahornsäge 1030

Bibliothek des Deutschen Wetterdienstes Offenbach/M.

Flußgebiet		Ort	Seehöhe m	1	2	3	4	5	6	7	8	9	10	11	12	13	14	15	16	17	18	19	20	21	22	23	24	25	26	27	28	29	30	31	Monatssumme mm	% d. Norm.	Abweichung v. d. Norm.	Zahl der Tage mit Niederschl. ≥0.1	≥1.0	≥0.3	≥
Moldau	Wottawa	Schachtenhaus	1155	nicht beobachtet																																				
		Glaserwald	890	33.0	·	·	2.0	0.0	0.0	·	·	6.0	6.0	0.1	3.7	8.4	0.8	·	27.3	8.3	3.6	1.6	·	3.1	22.1	8.6	16.2	22.3	6.1	17.7	2.3	3.6	6.7	5.3	216.8			25	23	·	·
		Bergreichenstein	739	27.7	·	·	0.5	1.1	0.0	·	·	8.2	4.7	0.5	0.0	7.4	0.8	0.3	15.7	7.5	3.1	0.4	·	1.6	5.4	11.4	8.5	4.1	4.0	11.2	1.2	1.4	5.0	4.2	135.9	140	+39	24	19	·	·
		~~Poschingerhof~~ +	~~760~~	53.4	·	·	4.8	0.5	2.1	·	·	12.9	5.1	0.5	3.5	15.9	2.1	·	30.0	37.1	7.0	2.5	·	0.5	11.5	11.6	16.3	14.0	15.8	9.6	4.6	6.5	6.2	11.8	285.8			25	22	·	·
		Winterberg	696	25.0	·	·	·	0.9	·	·	·	6.1	6.4	0.6	·	6.1	2.0	·	11.9	0.0	6.1	0.6	·	·	0.9	3.8	5.5	6.0	2.2	1.0	·	0.2	1.9	4.2	91.4	104	+ 3	19	14	·	·
		Prachatitz	569	6.0	·	·	·	1.0	·	·	·	14.0	2.4	2.7	·	7.6	4.2	0.1	5.5	2.1	2.9	1.1	·	2.8	1.0	2.4	5.8	5.2	2.4	2.2	0.1	0.2	0.8	2.8	75.3	75	-25	23	19	·	·
	Mies	Tachau	475	·	·	·	2.3	6.0	5.1	·	·	6.0	1.3	·	5.3		4.9	·	·	14.9	7.3	·	·	·	17.4	3.8	21.9	6.7	16.1	7.6	0.6	0.8	1.9	1.9	131.8			20	18	·	·
		Mähring	643	0.3	·	·	5.6	1.6	0.1	·	1.5	10.0	·	0.1	6.0	5.2	1.5	·	·	17.2	6.2	1.7	·	·	6.2	4.0	20.0	10.0	12.0	10.5	11.0	4.1	3.0	4.2	142.0	158	+52	23	20	·	·
		Marienbad	580	3.5	·	·	3.8	4.4	0.9	·	0.1	7.0	0.7	0.2	4.0	2.0	5.8	·	0.1	22.8	3.6	0.5	·	0.2	7.6	2.4	16.0	2.7	28.8	8.6	4.6	1.4	1.7	2.5	135.9	172	+57	26	19	·	·
		Kuttenplan	524	0.0	·	·	4.8	5.8	7.8	·	0.0	4.8	0.1	0.0	6.3	3.2	1.3	·	0.0	12.5	5.5	0.3	·	·	5.2	3.2	19.6	3.7	19.1	5.0	1.2	0.4	1.3	1.5	112.6	146	+36	21	18	·	·
		Triebl	480	nicht beobachtet																																				
		~~Hnid~~ ++	~~469~~	10.2	·	·	0.3	4.9	4.3	·	·	9.0	1.4	·	4.9	6.3	0.5	·	·	29.4	12.6	0.5	·	0.7	15.9	13.2	40.1	6.4	15.6	4.3	·	1.3	2.3	1.5	184.7			22	18	·	·
		Wierau	424	Beobachtungen fehlen																																				
		Pernharz	477	0.0	·	·	5.8	1.7	7.6	·	·	4.2	·	0.2	9.8	12.1	2.0	·	·	4.5	0.7	0.0	·	·	6.5	5.3	14.2	5.4	12.4	10.9	0.4	·	0.6	1.5	105.8			19	15	·	·
		~~Tschemin~~ +++	~~860~~	3.1	·	·	1.5	·	7.3		·	4.5	·	·	18.0	9.0	0.0	·	·	5.0	2.0	·	·	2.0	2.5	9.4	16.0	5.0	12.2	2.0	·	·	2.0	2.4	103.9			17	17	·	·
	Radbuza	Weißensulz	439	1.7	·	·	·	3.7	·	·	·	5.0	2.0	·	15.0	8.3	·	·	8.2	15.4	7.1	2.9	10.2	2.5	1.7	22.5	37.2	14.8	12.8	2.9	5.8	2.9	3.2	2.1	187.9			22	22	·	·
		~~Frohnau~~ ×	~~840~~	8.4	·	·	1.4	6.9	2.8	·	·	5.2	1.5	·	4.9	7.3	2.8	·	8.2	5.9	5.3	2.5	·	3.6	4.8	21.0	28.3	17.4	14.2	12.6	3.2	0.8	0.4	4.0	173.4			22	22	·	·
		~~Bischofteinitz~~ ××	~~877~~	6.7	·	·	1.3	1.6	1.3	·	·	4.7	1.9	0.1	13.7	8.5	0.5	0.2	4.6	3.7	0.7	1.2	0.7	·	2.8	17.0	18.7	16.7	12.3	6.7	0.6	0.2	1.3	2.2	129.9			26	29	·	·
		Gibian	468	7.6	·	·	1.4	1.6	·	·	·	5.4	3.9	·	6.5	0.3	·	·	14.2	5.2	(3.0)	0.0	·	·	2.5	11.4	30.5	1.5	14.7	1.9	·	·	2.5	2.2	116.3			18	17	·	·
		Chotieschau	350	4.5	·	·	·	1.9	0.9	·	·	4.3	0.2	0.8	13.3	9.5	1.4	·	4.9	0.9	2.2	0.2	·	·	2.0	8.8	21.5	9.5	11.5	1.5	·	0.2	0.6	2.2	102.8	149	+34	22	15	·	·
	Angel	Seewald	720	35.7	·	·	5.5	1.6	3.5	·	·	9.1	3.9	0.3	6.7	11.0	4.0	0.1	27.0	35.7	4.9	3.5	·	0.6	14.4	14.6	17.0	12.6	20.5	17.8	0.9	7.2	8.3	8.9	275.2	187	+128	26	22	·	·
		~~Neuern~~ *	~~455~~	24.8	·	·	2.4	0.4	3.1	·	·	8.1	3.7	·	13.5	12.2	3.2	·	6.1	36.7	7.2	1.9		0.0	27.1	5.7	14.7	11.1	15.1	16.3	3.0	2.3	7.1	5.3	237.0			23	22	·	·
	Beraun	Zahradka	530	2.9	·	·	9.2	1.1	12.3	·	·	4.5	·	1.1	15.4	7.4	0.0	·	·	12.6	0.4	1.2		·	6.2	2.8	8.0	8.4	13.3	12.5	·	0.5	0.2	1.9	122.9	173	+52	20	17	·	·
		Theusing	611	8.5	·	·	3.7	1.0	0.3	·	·	5.0	0.4	0.2	5.2	6.6	0.6	·	·	24.0	0.6	0.0	0.1	·	13.7	7.4	8.5	3.0	17.2	12.1	1.8	0.5	1.3	2.0	123.7	155	+44	23	16	·	·
		Olitzhaus	843	Beobachtungen fehlen																																				
		Luditz	504	10.0	·	·	11.0	0.7	1.5	·	·	4.5	0.2	·	3.9	8.8	·	·	·	13.5	1.1	0.6	·	·	9.1	8.5	8.0	3.1	14.7	13.5	0.4	·	2.6	2.3	118.0	182	+53	20	16	·	·
		Rabenstein	409	14.2	·	·	(8.0)	1.1	·	·	·	0.3	1.4	·	29.4	3.2	·	·	·	3.4	0.0	4.1	3.2	2.7	(6.5)	(2.4)	(8.0)	1.9	13.7	2.8	2.1	3.2	0.8	4.2	117.6	164	+46	21	19	·	·
		Netschetin	482	6.2	·	·	3.6	2.1	0.6	·	·	4.3	·	0.5	8.2	6.4	0.8	·	·	6.4	1.2	0.0	·	·	7.7	1.9	13.0	2.6	21.2	7.7	1.2	0.9	·	1.2	97.7			20	16	·	·
		St. Huberti	563	4.7	·	·	7.8	1.2	5.2	·	0.0	10.8	0.5	0.3	21.2	5.1	3.8	·	·	17.3	2.5	1.4	·	·	12.6	2.1	8.4	3.4	10.1	15.2	1.3	·	2.6	5.6	143.1	158	+52	22	20	·	·
Moldau-Eger	Moldau-Eger	Dauba	265	·	·	·	5.2	2.1	1.5	·	·	16.5	·	·	·	13.5	5.5	·	·	16.0	20.1	22.2	0.6	1.0	9.2	2.4	0.5	1.0	6.0	10.5	16.1	0.2	2.2	2.1	154.4			21	18	·	·
		~~Tupadl~~ **	~~200~~	1.4	·	·	7.0	1.6	0.2	·	0.6	18.7	0.1	·	·	7.1	16.9	·	0.1	35.6	4.9	6.1	·	·	5.6	7.1	2.5	4.1	6.4	8.5	4.3	·	1.7	2.2	142.7			22	18	·	·
		Wobrok	320	nicht beobachtet																																				
		Munker	553	2.5	·	·	18.9	2.0	1.2	·	5.1	21.3	0.2	·	·	9.5	8.8	·	0.4	26.1	5.4	0.7	·	3.0	15.3	1.4	0.5	1.5	4.2	10.3	8.3	1.5	2.3	2.7	153.1			24	20	·	·
		Kuttendorf	300	3.3	·	·	8.3	1.3	4.9	·	1.3	15.5	0.3	·	·	6.0	3.1	·	·	26.6	8.5	2.0	·	2.0	2.7	3.2	0.3	1.0	8.1	13.9	·	·	3.1	1.1	116.5			21	19	·	·
		Leitmeritz	182	0.4	·	·	4.6	2.1	0.1	·	15.6	10.4	0.2	·	·	5.2	1.5	·	0.0	21.0	1.2	0.6	·	1.8	3.8	2.4	0.5	1.1	8.1	10.7	1.7	·	1.3	2.1	96.4	112	+10	22	17	·	·
Eger	Quelle bis Tepl	Weißenstadt	630	4.7	·	·	0.4	1.9	0.4	·	20.0	6.0	0.7	·	9.8	1.7	1.8	·	0.4	13.8	1.3	1.9	·	1.4	4.1	4.9	9.6	2.4	19.1	7.6	0.9	·	3.0	2.4	120.2	123	+21	24	19	·	·
		Marktleuthen	555	6.0	·	·	1.0	2.2	·	·	35.0	10.2	1.5	·	16.1	2.5		·	1.5	24.0	5.2	1.2	2.8	5.6	1.6	5.0	8.6	2.0	18.0	6.5	0.5	·	3.5	1.6	162.1	220	+88	24	23	·	·
		Wunsiedel	538	4.0	·	·	1.1	4.7	5.9	·	16.5	8.0	1.7	·	14.5	3.5	0.2	·	·	31.8	6.5	1.0	·	1.0	14.8	2.0	9.3	5.6	25.5	2.6	0.7	1.1	2.2	1.6	165.8	221	+91	24	22	·	·
		Kösseine	940	10.8	·	0.0	2.1	8.6	3.5	·	14.2	9.5	1.4	·	19.9	4.0	2.8	·	9.3	33.4	7.0	2.7	·	3.2	2.3	5.2	14.7	17.0	17.3	4.4	2.8	1.1	2.0	·	199.2	206	+102	24	24	·	·
		Eger	465	7.4	·	·	17.7	4.9	3.0	·	1.8	9.1	0.4	·	10.7	10.2	2.8	0.0	0.0	18.3	4.5	0.3	0.4	7.9	10.2	2.7	6.9	1.3	16.8	1.5	1.5	0.5	2.1	0.9	143.3	177	+62	25	20	·	·
		Frauenreuth	500	17.2	·	12.2		7.0	(1.0)	·	14.2	12.1	·	1.3	11.9	7.1	·	·	·	25.0	12.0	6.3	2.7	9.3	3.7	3.4	21.0	6.8	14.6	4.4	9.3	4.9	9.8	3.2	220.4			25	24	·	·
		Pechbrunn	546	16.2	·	·	6.2	4.2	1.0	·	8.5	11.2	0.1	·	6.2	5.0	3.7	·	2.0	24.2	4.5	1.5	0.1	5.2	6.0	3.2	15.5	7.5	17.2	7.8	2.7	1.9	1.4	3.7	166.7	146	+53	26	24	·	·
		Maiersreuth	550	1.2	·	·	2.4	10.0	1.9	·	1.1	8.8	·	·	7.5	5.1	0.0	·	·	16.0	0.6	1.6	2.3	0.0	0.9	10.5	10.1	12.5	10.6	5.0	4.5	2.1	2.1	1.1	117.3	138	+32	22	20	·	·
		Amonsgrün	525	10.0	·	·	1.9	3.2	2.4	·	2.6	12.8	3.2	·	6.7	16.5	0.2	·	·	19.6	1.9	1.6	0.0	1.2	2.9	8.1	13.2	2.3	18.7	5.1	2.2	6.5	3.9	3.6	150.3	160	+56	24	23	·	·
		Ursprung	780	24.4	·	·	11.4	6.1	(3.0)	·	44.7	13.2	0.2	·	10.8	4.8	·	·	·	18.2	0.3	3.7	·	2.1	2.7	5.6	8.4	12.2	13.8	1.3	8.5	3.2	6.4	14.6	219.6			23	21	·	·
		Aschberg	910	78.2	·	·	11.6	14.5	4.8	·	40.9	15.0	·	·	5.1	6.9	·	·	0.1	25.3	2.2	6.3	1.2	6.0	2.5	4.3	5.5	10.1	11.4	8.8	3.3	3.5	12.2	8.6	288.3			24	23	·	·
		Heinrichsgrün	650	2.0	·	·	9.9	9.6	1.8	·	16.6	11.7	·	0.1	3.8	7.6	·	·	0.1	21.6	3.9	2.0	0.4	4.4	10.2	7.9	4.7	7.5	15.4	6.4	0.5	0.9	7.7	1.4	158.1	160	+59	25	20	·	·

+ Panzerberg 1214 +++ Pivana 477 ×× Wittuna 480 ++ Regstädtl 260

Flußgebiet		Ort	Seehöhe m	1	2	3	4	5	6	7	8	9	10	11	12	13	14	15	16	17	18	19	20	21	22	23	24	25	26	27	28	29	30	31	Monatssumme mm	Monatssumme % d. Norm.	Abweichung v. d. Norm.	Zahl der Tage mit Niederschl. ≥0.1	Niederschl. ≥1.0	≥10.0	▦
Eger	Quelle bis Tepl	~~Falkenau~~ +	~~402~~	33.0	·	·	4.5	2.4	2.8	·	1.4	11.4	·	0.4	1.6	12.6	0.3	·	·	19.6	1.3	1.2	0.3	6.7	12.9	13.2	6.5	2.2	15.4	6.1	1.6	1.3	8.9	8.6	176.2			25	22	·	·
		Schlaggenwald	615	11.1	·	·	3.0	1.0	3.6	·	0.5	7.0	0.9	·	5.6	5.4	1.5	·	0.0	14.0	1.4	0.3	0.9	2.0	13.5	8.3	5.6	2.0	14.9	1.4	1.1	1.2	8.3	2.4	116.9	152	+40	25	21	·	·
		Hirschenstand	850	48.5	·	0.2	26.8	13.7	3.7	·	17.2	11.4	0.5	·	5.7	7.3	·	·	0.4	26.3	4.5	5.5	0.6	1.7	4.6	4.4	4.8	9.4	10.6	15.1	3.4	3.1	9.8	6.1	245.3	226	+136	26	22	·	·
	Tepl	Tepl (Stift)	645	2.0	·	·	8.5	2.5	1.3	·	0.4	4.5	0.5	0.3	6.0	11.6	·	·	·	16.0	2.3	1.2	·	5.6		1.8	15.2	5.1	26.0	4.9	11.2		1.4	0.8	129.1	154	+45	24	20	·	·
		~~Petschau~~ ++	~~500~~	13.2	·	·	2.4	6.6	1.6	·	0.5	9.9	·	1.0	5.5	14.5	·	·	0.9	20.7	2.0	2.8	0.5	·	14.7	9.7	13.4	2.0	21.0	5.1	4.5	10.9	4.9	2.6	170.9	165	+67	24	21	·	·
		Karlsbad	434	6.0	·	0.0	10.3	2.0	3.8	·	2.4	7.2	0.3	·	4.2	5.6	0.0	·	·	17.8	0.3	2.6	0.2	8.0	4.3	10.0	5.0	4.5	17.8	6.6	0.7	0.2	6.5	1.5	127.8	166	+51	24	19	·	·
	Tepl bis Mündung	Lappersdorf 560	~~400~~	81.1	·	·	35.2	4.3	1.5	·	0.3	9.3	·	0.4	8.2	10.0	0.0	·	·	32.7	·	2.0	·	4.2	5.7	12.5	1.3	9.2	13.8	8.0	0.5	0.0	3.5	1.2	244.9			21	18	·	·
		Abertham	890	26.8	·	3.0	12.7	6.7	4.6	·	13.6	11.6	·	·	2.6	6.2	0.3	·	1.1	28.0	0.8	1.8	0.5	0.6	7.8	8.2	2.8	11.0	12.7	22.4	4.3	1.6	7.8	4.3	200.8	163	+78	26	22	·	·
		~~Keilberg~~ ×	~~1244~~	9.4	·	·	19.8	3.9	1.6	·	13.8	13.1	0.4	0.3	3.3	9.7	3.7	·	·	31.6	·	5.1	0.5	0.8	4.6	3.4	4.2	6.0	8.2	18.2	3.9	2.9	11.1	7.0	186.5			25	21	·	·
		Kupferberg	858	12.3	·	6.3	6.7	1.1	3.8	·	23.7	8.5	0.7	·	9.1	8.6	1.4	·	·	35.7	·	1.6	0.2	1.5	5.7	2.2	3.5	4.6	9.2	17.2	2.3	0.6	4.8	2.0	173.3	175	+74	25	22	·	·
		~~Rodenitz~~ ××	~~550~~	0.9	·	2.8	5.2	1.8	1.8	·	6.4	8.4	0.5	·	13.3	9.0	0.0	·	·	29.0	0.2	1.3	0.2	2.2	9.4	7.6	4.1	8.9	17.2	4.3	1.1	0.0	4.4	0.9	140.9			24	19	·	·
		Kaaden	281	1.0	·	1.7	2.7	2.3	0.3	·	1.0	5.9	·	·	3.3	8.7	0.8	·	0.1	42.5	·	0.8	0.3	1.1	4.2	8.7	3.4	3.7	6.7	17.6	0.0	1.7	1.8	0.6	120.9	192	+58	24	18	·	·
		Podersam	313	5.2	·	0.0	11.8	2.5	0.5	·	0.0	5.4	0.1	0.0	4.9	6.0	1.8	·	0.0	42.1	0.0	1.4	0.1	0.3	5.7	5.7	4.0	2.7	7.4	9.6	0.4	·	0.8	0.9	119.3	210	+62	22	15	·	·
		Saaz	265	2.2	·	0.0	24.5	0.8	3.9	·	0.0	9.8	1.4	0.0	6.4	12.0	2.8	·	·	14.9	0.0	6.2	0.0	0.2	11.0	2.9	2.6	5.8	6.5	11.1	0.8	0.9	1.1	3.4	131.2	177	+57	22	18	·	·
		Lubenz	376	8.7	·	·	26.4	·	5.6	·	·	6.5	0.6	·	4.3	9.9	0.6	·	·	11.5	1.8	·	·	·	19.3	5.4	5.1	3.3	18.7	3.7	0.3	0.2	3.3	0.3	135.7			20	15	·	·
		Groß Tschernitz	329	8.5	0.1	0.0	17.3	1.0	3.5	·	3.5	9.0	0.2	·	12.0	8.4		·	0.2	40.8	0.1	1.1	0.1	·	17.4	5.2	10.0	5.7	9.5	7.0	·	0.6	5.9	·	167.1	218	+90	25	18	·	·
		Postelberg	190	3.0	·	·	11.9	0.8	0.5	·	1.5	18.9	·	·	4.8	8.6	6.3	0.0	·	21.5	0.0	1.4	0.0	·	8.3	2.8	2.5	4.8	11.1	8.2	0.9	0.5	1.5	5.0	124.8	154	+44	21	17	·	·
		Sebastiansberg	841	10.8	·	·	4.8	1.0	5.0	·	19.5	8.5	0.3	·	4.7	17.4	1.1	0.0	·	34.9	·	1.2	0.1	1.5	8.4	0.6	2.6	7.7	8.7	6.3	·	3.1	3.6	6.2	158.0	158	+58	23	20	·	·
		Komotau	340	4.2	·	·	2.9	1.7	2.0	·	0.1	7.7	·	·	0.2	9.6	0.1	·	·	49.0	0.1	0.7	0.1	3.3	6.9	1.2	2.3	3.0	7.6	12.8	·	0.6	0.7	0.3	117.1	160	(+44)	23	14	·	·
Eger bis Polzen	Elbe	Donnersberg	835	2.6	·	·	5.2	10.1	0.3	·	2.8	17.4	0.2	·	·	13.1	0.8	·	·	34.1	4.6	1.2	0.0	3.7	2.3	0.8	1.2	2.0	4.0	8.9	4.1	1.2	3.4	3.0	127.0			23	19	·	·
		Lobositz	158	·	·	·	7.2	·	·	·	10.2	9.7	·	·	·	4.0	0.4	·	·	21.0	4.3	0.7	·	5.0	3.6	3.0	1.4	2.4	6.2	14.7	4.1	·	2.0	·	99.9	118	+15	17	15	·	·
	Biela	Johnsdorf	280	9.2	·	·	6.4	0.9	·	·	0.2	20.4	0.2	·	·	16.2	2.4	·	0.5	17.2	0.9	1.9	0.4	7.3	7.2	0.5	1.4	1.7	7.1	13.5	4.3	0.9	1.9	0.5	123.1	160	+46	24	15	·	·
		Hochpetsch	350	0.0	·	·	5.0	2.0	0.0	·	0.0	18.7	·	0.0	5.0	9.2	0.0	·	·	20.1	2.1	3.0	0.0	2.3	6.7	0.0	5.7	3.1	4.7	12.3	0.0	0.4	0.1	4.5	107.9	123	+20	18	16	·	·
		Bilin	197	2.2	·	·	6.5	1.0	1.5	·	9.0	16.1	0.1	·	4.5	14.6	1.0	·	·	27.3	4.9	1.4	·	4.1	11.5	1.0	0.2	4.5	5.2	13.5	2.4	1.1	0.5	·	134.1	158	+49	23	20	·	·
		Aussig	174	9.9	·	·	8.7	3.7	2.8	·	13.0	18.8	·	·	·	5.0	4.3	·	·	40.9	5.1	1.0	·	4.6	17.3	6.6	0.8	1.1	5.6	13.1	6.6	0.3	3.3	1.1	173.6	194	+84	22	20	·	·
	Elbe	Hoh. Schneeberg	717	32.2	·	·	22.7	13.6	4.3	·	13.9	6.8	·	·	·	24.3	1.7	·	·	10.9	6.1	7.5	·	4.7	6.2	8.1	0.9	2.1	1.9	2.9	7.4	·	·	5.8	184.1			20	19	·	·
Polzen	Polzen	Böhm. Neuland	400	5.7	·	·	13.3	1.4	2.4	·	0.3	17.5	0.2	·	·	12.1	3.7	·	·	29.1	2.3	5.2	3.9	1.4	18.7	3.5	0.3	1.4	2.8	14.4	2.8	0.8	1.4	2.1	146.7			24	20	·	·
		Dtsch. Gabel	305	2.9	·	·	4.6	3.0	8.4	·	0.5	29.1	0.2	·	·	8.1	4.1	·	·	50.0	4.3	4.2	·	4.2	5.6	7.6	0.5	·	4.3	7.6	3.5	1.0	2.9	1.8	158.4			22	19	·	·
		~~Heuthor~~ *	~~290~~	3.0	·	·	9.0	1.3	3.0	·	·	44.9	·	·	·	7.0	4.3	·	·	25.7	5.1	4.1	·	2.6	28.9	1.2	1.7	·	6.1	5.7	1.8	0.4	2.1	1.6	159.5			20	19	·	·
		Groß Mergthal	390	1.2	·	·	23.6	·	4.3	·	1.3	29.1	·	·	·	4.1	3.9	·	·	43.9	7.8	2.8	2.5	5.3	1.2	1.7	1.9	·	2.1	10.7	5.4	5.3	2.3	3.3	163.7	161	+62	21	21	·	·
		Leipa a. d. P.	263	8.9	·	·	16.3	4.0	4.5	·	1.0	40.9	·	·	·	14.3	8.0	·	0.4	25.6	15.2	3.4	·	1.8	13.8	3.3	0.7	1.6	2.8	9.0	3.2	1.3	3.0	1.5	184.5	176	+80	23	21	·	·
		Tetschen	140	3.7	·	·	16.4	6.7	2.7	·	24.8	18.1	0.1	·	·	9.4	8.4	·	0.3	26.3	4.7	2.9	·	3.1	8.5	4.8	0.7	1.1	2.4	7.2	3.9	2.0	2.4	0.8	161.4			24	20	·	·
Polzen bis Schwarze Elster	Elbe	Böhm. Kamnitz	315	12.5	·	·	15.9	1.6	2.6	·	17.8	15.2	0.2	·	·	8.7	4.8	·	0.2	36.6	6.5	8.9	0.1	3.0	4.8	4.4	0.3	1.2	1.6	6.6	1.7	2.7	3.4	1.8	163.1	176	+46	25	21	·	·
		Rennersdorf	350	3.2	·	·	9.4	1.3	3.1	·	12.5	17.0	·	·	·	10.2	6.2	·	0.2	55.2	6.1	2.6	·	1.1	5.1	3.6	·	2.4	1.9	6.5	1.1	·	6.5	1.1	156.3	106	+10	21	20	·	·
		Schönlinde	422	4.8	·	0.2	5.7	4.6	3.9	·	4.4	24.4	1.2	·	·	7.4	·	·	0.3	18.6	0.7	13.7	·	3.3	9.8	3.2	1.1	2.3	4.6	11.8	1.2	2.5	4.8	3.9	138.4			24	21	·	·
		Hinterhermsdorf	380	0.1	·	1.4	12.4	13.9	3.1	·	3.3	14.7	0.2	·	·	8.9	4.3	·	0.4	22.5	7.1	5.2	0.3	4.6	13.0	4.5	0.6	1.9	2.4	21.4	1.4	0.6	2.2	2.4	152.6	146	+48	26	20	·	·
		Schandau	123	13.8	·	0.5	13.5	5.2	3.0	·	5.5	14.2	·	·	·	7.0	3.3	·	0.3	19.4	3.8	9.5	0.5	2.0	5.2	3.1	0.3	1.3	2.8	14.4	2.4	2.8	3.5	2.3	139.6	161	+53	25	21	·	·
	Gottleuba bis Weiss.	Oelsen	552	12.8	·	·	15.2	1.1	7.1	·	11.5	22.1	0.4	·	·	15.2	7.0	·	·	19.2	3.0	10.7	·	2.1	4.9	·	·	·	2.4	6.0	0.8	1.5	0.3	1.5	144.8	130	+34	20	17	·	·
		Markersbach	357	12.3	·	·	17.8	0.9	8.0	·	12.9	20.4	0.3	·	·	12.4	12.2	·	·	28.1	3.8	10.0	0.1	3.1	2.4	7.9	0.4	2.2	1.5	10.8	0.8	4.0	0.5	1.8	174.6	168	+71	24	18	·	·
	Weisseritz	Bischofswerda	284	1.4	·	6.3	11.4	2.1	0.1	·	28.6	17.7	0.2	·	·	7.0	4.0	·	·	5.0	5.7	6.2	0.9	8.2	1.0	1.3	·	6.1	1.5	15.9	5.0	0.1	0.9	2.7	139.3	134	+35	24	19	·	·
		Stolpen	255	3.6	·	3.5	13.6	2.3	·	·	1.6	14.7	·	·	·	6.7	10.4	·	·	11.2	4.3	2.0	0.5	3.4	3.6	3.5	·	4.0	1.8	17.1	7.5	0.6	1.7	2.5	120.4	109	+10	22	20	·	·
		Altenberg	775	8.7	·	·	12.7	1.7	0.6	·	7.1	20.1	0.9	·	·	13.3	2.6	·	·	58.0	8.6	8.6	·	4.4	1.9	2.7	0.3	2.5	3.9	10.1	1.0	3.4	2.4	1.1	176.6	164	+69	23	20	·	·
	Elbe	Kipsdorf	544	4.2	2.0	·	10.4	6.6	1.6	·	1.9	23.0	·	··	·	26.0	3.9	·	·	62.0	5.6	4.0	·	3.3	2.3	·	1.4	0.9	6.7	6.7	4.8	4.9	0.8	1.7	184.7	154	+65	22	20	·	·
		Karsdorf	325	8.3	·	0.3	22.1	0.4	0.2	·	0.3	17.6	0.7	·	·	14.6	2.5	·	0.4	81.6	3.3	6.7	·	1.4	10.8	1.5	0.3	0.6	0.4	15.6	6.2	2.6	0.3	1.7	200.4	202	+101	25	15	·	·
		Rabenau	304	0.7	·	·	23.6	0.4	0.3	·	0.2	15.0	0.6	·	·	13.3	0.8	·	·	37.5	2.6	5.4	·	0.4	2.7	2.6	0.3	0.9	0.8	17.4	6.0	9.1	0.7	2.5	144.0	166	+57	23	12	·	·
	Elbe	Dresden (Flugh.)	229	4.2	·	7.5	21.4	12.5	0.0	·	0.0	14.7	0.0	0.0	·	12.1	4.3	·	·	12.8	2.4	4.7	·	0.0	1.0	1.7	0.0	5.3	1.7	18.4	5.7	0.9	1.0	2.4	134.7	144	+41	19	18	·	·
		Wahnsdorf	246	11.8	·	6.0	14.7	8.6	0.0	·	0.5	15.8	0.0	·	·	9.3	7.4	·	·	11.1	3.8	3.2	0.0	·	1.8	1.4	·	5.4	2.3	17.2	4.2	0.7	1.0	3.2	129.4	143	+39	20	18	·	·

+ Kohling b./L. 760 × Gottesgab 1028 * Niemes 300

++ Glatzen 814 ×× Krondorf 360

Flußgebiet		Ort	See-höhe m	1	2	3	4	5	6	7	8	9	10	11	12	13	14	15	16	17	18	19	20	21	22	23	24	25	26	27	28	29	30	31	Monatssumme mm	Monatssumme % d. Norm.	Abweichung v. d. Norm.	Zahl der Tage mit Niederschl. ≥0.1 mm	Zahl der Tage mit Niederschl. ≥1.0 mm	Zahl der Tage mit ☀ ≥0.1	Zahl der Tage mit ☒
Polzen bis Schwarze Elster	Triebisch E.	Grillenburg	367	1.0	·	0.3	25.5	1.5	·	·	0.5	12.0	1.5	·	·	14.6	1.0	·		44.1	3.2	9.8	0.2	0.0	8.5	3.6	0.2	1.0	0.9	22.3	6.5	1.9	0.4	2.8	163.3	154	+57	23	17	·	·
		Tanneberg	250	6.0	·	5.0	7.3	7.0	0.6	0.0	2.7	10.4	0.8	·	·	17.8	1.0	·	·	19.0	0.5	8.3	0.0	·	2.3	1.1	0.2	3.3	2.7	15.6	4.9	0.6	0.9	3.2	121.2	136	+32	23	17	·	·
		Meißen	105	0.1	·	4.9	11.8	6.6	0.1	·	2.8	10.0	0.2	0.1	·	9.0	1.3	·	·	5.0	0.9	4.0	0.1	·	2.1	1.8	0.1	4.7	1.1	14.5	6.8	0.4	0.5	2.6	91.5	98	- 2	25	16	·	·
	Elbe	Wutzschwitz	149	·	·	9.4	3.0	5.2	·	·	29.7	9.3	0.4	·	·	14.5	9.5	·	·	9.1	2.8	8.0	·	0.1	2.8	2.2	·	3.2	1.7	9.4	7.0	1.7	0.4	2.5	131.9	152	+45	21	13	·	·
	Dollnitz	Riesa-Gröba	101	·	·	6.5	0.5	2.1	·	·	34.1	7.5	0.2	·	·	11.3	15.2	·	·	3.6	1.9	4.3	0.0	·	2.8	2.0	·	1.5	2.4	7.6	5.1	1.9	·	2.1	112.6	136	+30	19	17	·	·
		~~Hubertusburg +~~	~~184~~	·	·	3.9	4.1	1.5	·	·	33.8	8.8	0.3	0.1	·	14.5	2.5	·	·	27.0	1.9	16.5	0.9	·	8.0	1.5	·	0.0	3.3	11.1	6.1	1.2	1.3	5.9	154.2			21	18	·	
	Elbe	Reudnitz	153	·	·	10.4	10.2	2.0	·	·	27.1	6.6	0.4	·	·	6.6	8.5	·	·	7.8	3.4	13.4	1.0	0.4	3.4	2.5	·	0.7	3.1	3.6	1.0	1.6	0.4	2.9	117.0	133	+29	22	18	·	·
		Torgau	86	·	·	8.2	0.3	0.3	·	·	24.7	8.3	0.2	·	·	12.1	17.0	·	·	8.0	2.6	9.5	1.8	0.5	4.3	1.0	·	0.8	0.7	1.1	4.0	1.0	·	3.5	109.9	151	+37	21	15	·	·
		Schmiedeberg, Bad	92	·	·	·	3.1	·	0.2	·	9.7	6.8	0.2	·	·	10.5	9.4	·	·	6.4	1.9	3.5	0.6	1.7	0.1	2.5	·	·	4.7	2.4	10.1	·	0.5	4.0	78.3	112	+ 8	19	14	·	·
Schwarze Elster	Schw. Elster	Kamenz	185	2.6	·	5.6	1.4	15.0	·	·	0.0	17.6	0.2	·	·	4.7	5.4	·	·	·	3.5	2.1	·	·	0.6	1.3	·	1.3	0.7	11.2	3.7	·	·	3.9	80.8	79	-21	17	14	·	·
		Lautawerk	121	·	·	6.6	6.9	2.9	·	·	·	17.2	·	·	·	4.3	7.9	·	·	·	1.7	4.7	·	·	·	·	19.7	·	0.4	2.7	5.0	1.8	0.0	2.3	2.2	86.3	116	+12	15	14	·	·
		Sallgast	133	·	·	5.1	2.5	6.1	·	·	·	13.5	·	·	·	3.9	10.1	·	·	·	0.3	3.9	0.9	0.7	·	0.9	·	4.4	2.1	0.3	4.0	7.1	·	3.9	69.7			17	12	·	·
		Elsterwerda	90	·	·	15.0	2.3	6.9	·	·	37.5	12.1	·	·	·	3.7	·	·	·	·	4.7	13.8	0.3	·	2.0	8.2	·	0.7	1.7	4.0	1.8	2.0	·	8.3	125.0	164	+49	17	15	·	·
	Pulsnitz und Röder	Pulsnitz	300	6.3	·	10.6	5.2	5.1	·	·	0.6	14.4	0.2	·	·	10.1	5.0	·	·	8.8	5.9	6.5	·	·	3.9	1.9	·	2.9	3.1	21.6	5.5	·	·	5.9	123.5	120	+20	19	17	·	·
		Kroppen	101	·	·	5.1	26.9	4.7	0.2	·	0.5	21.6	0.2	·	·	5.4	9.4	·	·	·	1.1	9.6	0.1	·	0.9	1.5	·	0.6	6.3	8.9	3.3	0.1	0.3	4.1	110.8			21	13	·	·
		Radeburg	148	0.3	·	3.5	10.1	5.0	0.1	·	0.2	16.3	0.1	·	·	7.5	8.0		·	0.7	1.5	5.8	0.1	·	0.7	1.1	·	3.0	1.0	18.5	6.4	0.6	0.1	4.2	94.8	113	+11	23	14	·	
		Großenhain	120	0.0	·	3.7	12.4	1.9	·	·	2.3	10.5	1.8	·	·	4.4	21.3	·	·	3.5	1.0	5.2	0.1	0.0	1.1	2.1	·	1.2	3.6	11.1	4.8	0.2	0.0	2.5	94.7	104	+ 4	20	18	·	
	Schw. Elster	Dobrilugk	96	·	·	4.8	0.5	4.5	·	·	21.0	11.5	·	·	·	5.6	10.7	·	·	·	0.3	6.8	0.2	·	·	2.1	·	2.8	1.4	1.3	6.8	1.9	1.0	6.9	90.1	108	+ 7	18	15	·	·
		Krassig	95	·	·	·	22.5	1.5	·	·	23.8	8.4	·	·	·	6.3	4.5	·	·	·	1.3	7.2	1.5	0.8	2.3	·	·	·	3.4	3.3	4.1	1.6	1.9	8.4	102.8	132	+25	17	16	·	·
		Glücksburg	84	·	·	·	13.1	·	·	·	14.4	9.1	0.2	·	·	4.8	0.4	·	·	·	0.9	4.2	3.1	1.8	0.5	·	·	0.4	5.7	2.0	3.9	2.9	0.5	5.9	73.8	109	+ 6	18	12	·	
		Uebigau	84	·	·	5.9	5.7	0.4	·	·	34.5	5.7	0.1	·	·	3.7	12.4	·	·	9.4	3.9	14.8	3.3	0.7	0.7	0.6	·	1.2	2.1	2.4	4.8	3.7	3.1	6.2	125.3	156	+45	22	17	·	·
Elbe	Elbe	Zahna	92	·	·	·	7.5	0.5	·	·	7.8	8.9	0.1	·	·	5.6	3.0	·	·	·	·	·	10.0	·	·	·	·	0.2	5.4	5.5	3.2	5.4	0.5	5.1	68.7	91	- 7	15	11	·	
		Radis	97	·	·	·	5.8	0.5	·	0.3	17.3	8.6	·	·	·	5.7	0.8	·	·	7.8	0.0	2.4	7.1	1.5	·	3.2	·	·	1.3	7.2	·	9.5	0.9	3.5	83.4	109	+ 7	17	13	·	·
Mulde	Zwickauer Mulde	Muldenberg (Talsp.)	707	26.1	·	·	6.3	4.5	2.8	·	36.9	15.8	·	0.1	7.2	7.8	·	·	0.3	28.4	6.5	8.4	0.8	0.1	3.6	3.5	3.6	6.4	8.9	5.0	2.5	3.3	11.5	5.8	206.1	147	+66	25	21	·	·
		Carlsfeld	824	33.0	·	·	5.8	17.8	·	·	33.4	16.3	0.1	·	2.7	11.3	2.1	·	0.4	40.6	·	10.7	2.3	3.9	5.8	2.9	3.7	4.8	8.3	12.6	2.8	6.0	9.7	9.4	246.4	171	+102	24	22	·	·
		Eibenstock	643	22.9	0.3	0.0	3.3	9.5	2.9	·	46.2	18.8	0.4	·	7.4	6.2	4.0	0.2	0.5	38.0	4.2	5.5	1.1	·	15.5	4.5	2.8	7.2	7.5	7.2	3.2	2.3	7.2	6.3	235.1	216	+126	27	23	·	·
		Aue	355	45.0	·	·	21.4	9.3	4.5	·	39.8	14.4	0.8	·	9.2	6.9	2.3	·	0.1	40.3	4.2	8.5	0.8	·	12.8	0.8	1.0	5.0	9.2	9.9	2.2	2.6	5.8	4.2	261.0	219	+142	25	21	·	·
		Johanngeorgenstadt	750	72.6	0.1	0.0	5.6	5.7	2.4	0.1	7.8	12.3	0.4	·	12.1	4.9	3.3	·	0.3	24.0	0.0	4.3	0.2	0.7	7.6	2.8	3.9	5.2	14.6	7.8	3.5	0.1	8.5	5.4	216.2	153	+75	27	20	·	·
		Schwarzenberg	524	21.4	0.1	·	17.9	13.1	2.2	·	12.7	14.5	0.3	0.1	2.7	10.6	5.8	·	0.1	54.1	·	5.0	0.5	0.0	10.2	1.8	2.5	7.4	6.1	14.2	1.1	3.0	9.0	3.6	220.2	210	+115	26	21	·	·
		Neustädtel	465	34.8	·	0.1	17.1	7.5	·	·	48.7	17.5	·	·	7.3	10.9	2.7	·	0.9	40.1	0.4	9.4	0.1	0.1	20.3	1.2	1.2	7.8	7.6	10.5	3.2	3.1	6.7	5.4	264.6	228	+149	25	20	·	·
		Zwickau	305	2.8	·	3.4	14.8	2.1	0.7	·	21.8	13.3	0.8	·	8.1	5.7	0.0	·	·	42.7	5.3	8.2	0.0	·	13.1	0.0	0.0	3.6	2.9	20.8	13.8	0.9	2.6	3.5	190.9	203	+97	21	16	·	·
		Glauchau	255	2.0	·	3.7	32.4	9.5	·	·	28.7	8.2	·	5.8	5.9	·	6.3	0.3	·	47.3	8.7	14.7	·	·	3.5	1.7	0.3	1.8	1.1	25.0	7.6	5.4	3.4	6.6	229.9	221	+126	23	21	·	·
		Penig	204	0.2	·	5.1	5.5	2.6	1.3	·	27.9	10.1	0.1	·	1.2	11.0	0.0	·	3.1	46.9	1.2	25.6	·	·	4.2	2.0	·	1.6	1.3	17.3	9.4	3.9	0.9	2.9	185.3	193	+89	23	20	·	·
		Stollberg	420	14.3	0.3	·	21.8	4.6	1.1	·	36.6	15.7	1.2	·		11.4	6.4	·	·	42.0	3.2	12.3	0.5	·	11.2	1.0	·	2.8	3.0	15.0	16.2	5.0	6.8	6.4	238.8	198	+118	23	21	·	·
		Chemnitz (Flugh.)	356	1.3	·	10.0	9.1	1.9	0.0	·	23.9	10.3	·	·	5.5	6.6	2.8	·	·	48.2	3.4	7.1	·	·	3.5	1.8	0.0	3.1	4.3	23.6	9.6	1.9	0.7	3.7	182.3	196	+89	21	20	·	·
		Rochlitz	166	0.0	·	8.4	26.1	·	1.0	·	24.7	9.9	·	·	·	8.4	2.4	·	·	39.1	0.2	19.3	·	0.1	17.2	0.6	0.3	3.7	3.7	5.5	6.4	0.6	0.8	3.4	181.8	200	+91	21	15	·	·
	Freiberger Mulde, Zschopau	Rechenberg	570	13.1	·	·	23.1	1.3	0.1	·	2.5	22.3	0.6	·	·	19.9	5.5	·	·	64.0	1.0	5.7	·	3.2	2.7	2.6	0.0	4.5	4.6	9.6	4.4	5.4	5.4	0.0	201.5	180	+90	21	19	·	·
		Mönchenfrei	541	2.9	·	·	16.0	3.7	0.2	·	0.6	15.7	1.1	·	·	18.0	6.7	·	2.6	30.5	0.6	9.9	0.3	·	2.6	3.1	0.2	2.7	0.9	18.6	8.1	8.4	3.1	2.4	158.9	162	+61	24	18	·	·
		~~Frauenstein- ++~~	~~640~~	6.7	·	0.1	19.3	2.3	0.2	·	1.1	12.3	0.9	·	·	19.5	1.7	·	1.9	33.9	6.6	9.4	0.2	0.5	3.3	2.2	·	2.9	0.1	20.9	8.6	3.7	0.6	2.2	161.1			25	18	·	·
		Roßwein	201	·	·	3.0	15.4	3.4	0.2	·	24.1	8.1	0.2	·	·	17.4	2.0	·	·	38.5	1.6	8.8	0.1	·	2.1	0.5	0.3	2.8	0.9	16.1	8.2	0.2	1.2	1.6	156.7	150	+52	23	16	·	·
		Hainichen	319	6.9	·	2.1	18.5	21.4	2.0	·	38.1	11.5	0.2	0.3	·	16.5	1.0	·	·	51.0	0.7	16.9	·	·	8.5	1.5	0.2	1.2	0.6	21.0	6.7	0.9	1.0	2.6	231.3	226	+129	24	18	·	·
	Freiberger Mulde	Fichtelberg	1213	14.8	·	1.9	8.6	4.5	2.2	·	9.3	13.1	0.6	·	6.0	10.5	3.4	·	0.5	29.7	0.9	4.4	0.8	0.6	7.5	2.3	4.1	5.2	14.4	10.7	3.4	4.9	10.2	4.4	178.9	139	+50	27	22	·	
		Annaberg	657	35.3	0.0	·	32.6	5.0	2.3	·	8.8	13.2	0.3	·	9.2	11.4	1.9	0.0	0.2	40.4	0.2	1.6	0.2	7.5	11.2	1.7	1.7	5.0	5.5	9.0	1.5	1.5	3.5	4.3	215.0	217	+116	26	22		·
		Weipert	780	36.0	·	·	2.0	2.0	7.0	9.3	12.1	0.2	·	·	7.6	18.0	2.6	·	·	34.2	1.2	6.0	·	·	9.0	0.8	3.4	3.7	7.2	4.7	2.5	1.3	7.7	4.6	183.3			23	21	·	
		Schmalzgrube	604	26.0	·	·	5.9	2.5	5.2	·	8.2	11.0	0.8	·	5.0	20.0	1.7	·	·	95.0	·	1.8	·	5.6	10.0	1.6	2.6	5.4	7.2	11.0	2.7	2.4	3.6	4.2	239.4	217	+129	23	22	·	·
		~~Reitzenhain +++~~	~~770~~	10.0	·	·	30.0	1.0	6.0	·	6.0	12.0	0.2	·	·	18.0	2.0	·	·	43.4	·	3.7	·	1.7	10.6	1.3	1.4	3.6	4.9	13.1	1.5	2.8	4.1	4.0	183.3			22	21	·	·
		Thum	520	8.1	·	·	16.4	6.6	1.0	·	7.7	13.5	0.4	·	·	14.5	8.7	·	0.2	47.4	0.5	11.1	0.2	·	11.8	1.3	0.0	2.9	4.5	12.4	11.1	3.7	5.6	5.5	195.1	193	+94	23	19	·	·

· Bügeln ++ Oberbobnitzsch 435 +++ Kühnheide 723

Flußgebiet		Ort	Seehöhe m	1	2	3	4	5	6	7	8	9	10	11	12	13	14	15	16	17	18	19	20	21	22	23	24	25	26	27	28	29	30	31	Monatssumme mm	Monatssumme % d. Norm.	Abweichung v. d. Norm.	Zahl der Tage mit Niederschl. ≥ 0.1	≥ 1.0	≥ 5.1	☀	☒
Saale	Mulde	Freiberger Mulde, Zschopau	Zschopau	380	5.8	·	0.5	20.4	5.7	0.9	·	12.8	11.4	0.3	·	·	7.7	4.0	·	0.7	58.4	0.7	6.5	0.4	·	4.5	2.0	0.5	1.6	5.4	7.3	4.2	5.5	4.0	3.5	174.8			25	18	·	·
			Fleyh	790	25.5	·	·	25.2	0.9	2.5	·	7.3	17.0	0.6	·	4.2	13.4	4.6	·	·	40.2	1.6	11.0	0.4	1.8	6.9	6.6	1.5	3.6	4.8	14.3	15.1	5.0	6.2	6.5	226.7			25	22	·	·
			~~Neuhausen~~ *	~~588~~	11.0	·	·	39.5	1.1	2.0	·	1.9	13.3	1.0	·	0.7	18.0	4.2	·	·	47.9	0.4	4.4	0.6	1.4	4.5	10.6	1.5	3.3	3.9	23.1	8.7	5.3	6.2	3.9	218.4			25	22	·	·
			Kriegwald	745	9.2	·	·	29.4	0.9	5.7	·	4.2	11.4	0.4	·	·	19.8	1.7	·	·	28.9	0.1	4.2	0.2	3.5	8.1	0.7	1.5	4.0	5.6	12.6	0.5	2.9	4.8	3.5	163.8	125	+33	24	18	·	·
			Dörnthal	580	11.8	·	·	30.1	·	1.3	·	0.9	9.2	8.6	·	·	18.3	5.1	·	·	70.8	2.3	5.1	2.1	1.5	6.3	1.8	0.7	3.7	8.6	5.1	6.4	4.8	5.8	2.8	213.1	220	+116	23	21	·	·
			Lengefeld	606	33.3	·	0.2	17.5	5.3	2.7	·	3.8	14.6	1.0	·	·	17.8	7.0	·	0.2	56.9	2.7	8.3	0.5	0.6	15.3	1.0	0.6	2.2	3.7	14.0	7.7	5.7	5.7	4.1	232.4	211	+122	26	21	·	·
			Eppendorf	432	2.5	·	1.2	15.1	3.4	0.0	·	15.2	1.2	0.8	·	0.0	18.0	5.1	·	1.0	63.7	0.2	9.2	0.0	·	4.0	3.0	·	·	3.0	12.1	13.0	8.0	3.5	3.5	186.7	175	+80	21	19	·	·
			Flöha	272	25.2	·	0.0	21.3	15.7	·	·	15.2	11.2	0.0	·	·	12.4	1.8	·	·	40.7	2.3	8.5	·	·	3.9	1.7	0.2	0.2	0.4	21.5	11.6	4.3	1.7	3.6	203.4	231	+115	20	17	·	·
			Kriebstein (Talsp.)	212	11.1	·	4.9	13.4	0.2	0.9	·	41.6	11.1	0.3	0.1	·	12.5	0.6	·	·	56.3	0.2	14.0	0.1	0.3	7.2	1.0	0.4	3.0	1.1	18.3	6.5	0.6	0.6	2.1	198.4	177	+86	26	15	·	·
		Fr. M.	Seidewitz	175	·	·	2.3	0.8	·	·	·	32.9	8.8	·	·	·	7.8	3.8	·	·	29.6	1.2	22.5	1.6	·	7.2	1.7	·	3.8	2.7	10.6	9.0	1.4	·	3.3	151.0	172	+63	18	17	·	·
		Vereinigte Mulde	Grimma	140	·	·	20.0	3.5	2.0	·	·	13.6	10.5	·	·	·	7.0	1.5	·	·	23.0	6.7	8.3	·	3.0	6.3	8.5	·	3.2	3.5	8.0	7.3	3.4	0.3	1.4	141.0	147	+45	20	19	·	·
			Eilenburg	100	·	·	6.0	8.0	1.1	·	·	20.8	8.2	·	·	·	4.8	1.9	·	·	42.9	1.2	10.8	0.1	3.3	2.6	0.1	·	0.9	3.7	1.5	9.6	1.5	0.5	4.1	133.6	168	+54	21	17	·	·
			Tornau	115	·	·	·	0.0	0.5	·	·	13.1	7.8	·	·	·	5.6	18.6	·	·	9.6	2.3	5.0	1.4	2.4	·	2.3	·	·	1.6	2.0	5.3	4.1	0.5	5.3	87.4	114	+11	17	15	·	·
			Werbelin	107	·	·	8.1	2.5	2.3	·	·	27.4	1.5	·	·	·	4.5	1.9	·	·	21.1	2.5	8.7	0.6	3.7	2.1	4.9	·	1.5	4.6	1.1	4.2	0.7	0.5	2.2	106.6	149	+35	21	18	·	·
			Jeßnitz	75	·	·	·	·	0.0	0.7	0.4	11.9	12.1	·	·	·	0.4	5.1	·	·	4.6	9.4	7.3	0.5	1.4	0.7	1.3	0.1	0.1	5.6	1.8	7.1	0.7	0.5	4.0	75.7	103	+ 2	21	12	·	·
			Dessau	57	·	·	·	3.3	4.8	1.2	0.0	11.4	3.8	·	·	·	3.6	2.1	·	·	5.6	5.6	2.1	1.0	0.8	0.0	6.2	·	0.3	5.6	4.4	7.3	1.8	0.3	4.7	75.9	103	+ 2	20	12	·	·
	Saale	Quelle bis Loquitz	Waldstein	879	7.2	·	·	0.0	3.0	5.3	·	25.4	11.5	1.4	·	18.2	9.8	0.0	·	0.0	35.0	8.9	4.5		0.0	2.4	5.4	6.3	2.0	26.0	·	1.5	·	2.4	7.2	184.4	172	+77	21	21	·	·
			Münchberg	565	21.0	·	1.9		4.9	2.5	·	42.8	12.5	0.9	·	23.4	5.0	0.8	0.1	2.0	24.0	7.9	5.0	0.1	3.2	4.5	7.6	11.0	8.0	26.0	2.0	1.8	0.7	5.5	2.1	227.2	232	+129	28	22	·	·
			Schönwald	690	18.9	·	·	5.2	3.2	3.3	·	32.1	12.0	·	·	11.0	12.3	1.5	·	0.5	21.5	4.6	2.3	1.3	3.5	5.5	2.9	8.1	4.3	15.2	8.8	1.4	4.2	11.5	2.4	197.5	194	+96	25	24	·	·
			Heinersberg	570	23.4	·	·	4.7	4.1	3.5	·	35.0	9.7	0.1	·	10.9	15.8	0.6	·	0.4	13.4	8.1	3.5	0.9	1.9	1.8	6.5	7.2	3.5	12.2	7.4	2.5	1.7	8.5	3.7	191.0	242	+112	26	22	·	·
			Hof	471	51.1	·	·	7.5	0.5	3.5	·	28.5	9.3	0.1	0.0	15.0	18.2	0.7	·	0.0	16.8	4.6	3.4	0.1	0.1	4.9	7.5	7.0	4.2	11.0	8.8	1.6	1.0	9.1	1.6	216.1	268	+135	25	20	·	·
			Gefell	563	69.9	·	·	1.6	3.2	3.6	·	30.5	10.5	0.2	·	10.2	10.3	0.1	·	3.0	23.7	20.5	3.1	1.4	·	9.5	2.5	4.9	4.1	11.8	8.1	3.3	0.5	9.1	5.0	250.6			25	22	·	·
			Blankenberg	498	38.5	·	·	0.9	4.6	0.0	·	22.2	14.4	0.0	4.5	10.4	21.5	·	0.1	0.3	34.5	10.0	3.5	1.9	·	10.4	5.3	6.0	4.0	8.9	17.2	2.5	0.6	7.7	2.0	231.9	294	+153	24	20	·	·
			Naila	613	42.2	·	·	8.4	2.2	1.7	·	25.5	11.0	2.9	·	14.0	19.5	0.5	·	0.0	20.3	6.3	5.5	0.6	·	4.3	6.2	6.7	5.9	15.5	9.7	2.0	2.8	10.8	2.8	227.3			24	22	·	·
			Saaletalsperre	412	25.0	·	1.4	6.6	7.4	·	·	34.7	12.1	·	·	9.9	10.3	·	·	0.0	28.5	5.4	3.4	0.1	0.2	8.6	1.6	1.6	5.3	4.5	19.3	3.4	1.4	4.8	5.3	200.8			23	21	·	·
			~~Schleiz~~ *	~~490~~	26.0	·	0.9	7.5	6.6	6.0	·	30.7	12.6	·	·	9.7	8.8	·	·	0.3	23.3	6.3	4.5	1.2	·	7.5	1.7	2.0	3.7	8.9	10.8	4.4	1.4	3.7	5.5	194.0			24	22	·	·
			Ziegenrück	330	12.1	·	2.9	8.4	3.4	0.8	·	20.9	12.8	0.1	·	14.4	6.9	6.9	0.1	·	29.3	8.0	6.5	·	0.0	7.9	1.8	1.9	5.8	14.3	16.2	7.4	3.1	7.9	7.4	207.2	252	+125	25	22	·	·
		Loquitz	Ludwigsstadt	500	11.5	0.4	0.3	2.9	5.1	0.1	0.0	8.7	25.5	0.6	0.0	5.0	13.0	0.1	0.1	·	30.7	3.0	3.5	0.7	·	4.5	3.7	1.8	5.3	4.5	42.7	4.3	0.2	4.4	2.6	185.2			27	19	·	·
			Schmiedefeld	776	7.2	·	5.0	2.0	1.3	0.2	·	8.2	23.6	·	·	19.5	5.9	·	·	·	27.7	4.2	3.7	0.4	·	8.5	3.0	2.8	3.8	16.8	28.5	9.7	·	6.3	4.8	193.1	201	+97	22	20	·	·
			Probstzella	345	16.1	·	2.4	2.7	0.9	0.3	·	8.9	21.4	·	·	9.1	14.1	·	·	·	34.1	6.2	2.0	·	·	14.1	2.2	0.6	3.5	4.6	33.5	5.2	0.8	2.6	3.6	188.9	236	+109	22	18	·	·
			Ruppersdorf	550	35.2	·	0.9	6.1	5.9	1.4	·	24.6	17.2	·	·	15.5	11.7	·	·	·	35.5	7.3	4.1	·	·	11.0	3.5	2.8	4.5	11.6	10.9	5.9	1.0	7.2	7.6	231.4	269	+145	22	21	·	·
			Leutenberg	295	12.2	·	11.0	9.0	·	2.4	·	10.1	19.0	5.0	3.0	2.0	9.5	2.0	·	·	32.2	5.3	4.0	0.2	·	16.0	2.3	2.1	4.3	10.0	24.0	6.3	1.0	5.0	6.9	204.8	252	+124	25	24	·	·
		Schwarza	Großbreitenbach	660	10.5	·	7.7	3.2	2.6	·	·	12.2	17.6	0.2	·	18.7	6.4	·	·	1.4	21.6	4.3	1.6	0.4	2.4	7.2	4.2	2.9	8.1	14.2	37.6	6.6	0.9	4.2	4.5	201.2	239	+117	25	22	·	·
			Neuhaus a. R.	835	10.5	0.8	2.3	1.9	1.6	1.2	·	9.9	16.0	·	·	15.2	3.5	0.0	·	0.3	18.8	13.4	1.4	0.6	0.2	10.1	5.4	3.2	7.1	17.6	44.7	8.9	0.7	6.2	5.4	206.9	216	+111	26	21	·	·
			Pennewitz	460	1.5	·	3.0	1.4	1.4	·	·	18.2	18.0	·	·	22.3	10.7	0.7	·	·	26.5	7.2	3.2	0.1	0.6	3.1	0.1	1.8	4.0	15.0	16.9	3.9	0.1	2.3	6.8	168.8			24	19	·	·
			Blankenburg Bad	222	13.1	·	0.7	2.9	2.6	·	·	6.9	18.5	·	·	8.6	10.0	0.3	·	0.3	31.3	4.8	4.0	·	5.3	3.2	2.3	1.3	3.6	11.2	23.7	6.9	1.0	4.8	4.3	171.6	229	+97	24	21	·	·
		Schwarza bis Ilm	Remda	320	11.4	·	0.9	1.6	1.1	·	·	10.0	10.7	·	·	13.0	7.0	·	0.0	·	33.2	5.8	2.4	·	0.4	14.6	1.6	2.3	4.0	10.0	18.9	12.0	5.2	5.6	5.8	177.5	228	+100	22	20	·	·
			Hummelshain	310	13.1	·	1.3	3.7	1.8	·	·	7.8	19.0	·	·	9.1	7.9	·	·	·	22.5	10.1	7.0	·	0.4	12.3	·	5.1	4.7	10.0	23.0	13.5	3.5	4.9	8.4	169.1	242	+111	21	20	·	·
			Drößnitz	420	23.5	·	17.2	2.3	·	·	·	9.3	19.6	·	·	7.1	6.8	·	·	·	26.7	7.4	5.5	·	·	18.6	·	3.5	3.1	12.8	16.1	7.6	·	8.0	10.0	205.1	270	+129	18	18	·	·
			Stadtroda	225	16.2	·	3.8	6.2	0.6	·	·	20.3	11.9	·	·	4.2	7.1	2.6	·	·	24.7	1.8	11.2	0.3	1.0	21.3	4.4	1.2	4.5	4.0	13.6	7.6	0.9	6.3	4.6	180.3	238	+103	24	21	·	·
			Jena	155	15.1	·	5.7	1.9	0.2	·	·	6.2	11.4	0.0	·	4.4	3.9	·	·	0.3	19.0	5.4	12.0	·	2.1	12.0	0.6	1.6	4.8	3.2	13.6	6.2	0.0	5.1	4.4	139.1	181	+62	22	19	·	·
			Wetzdorf	328	16.1	·	24.0	1.9	1.1	·	·	14.8	14.2	·	0.0	3.5	6.8	1.8	·	·	16.0	14.0	7.3	·	3.7	12.0	2.0	3.1	4.6	13.8	3.3	3.7	4.1	2.8	4.5	181.1	212	+96	23	23	·	·
		Ilm	Schmücke	907	6.1	·	2.1	8.0	2.3	·	0.3	14.3	19.7	·	·	20.5	12.4	0.6	·	1.4	18.0	7.2	3.2	·	1.5	6.0	4.3	2.9	9.7	18.6	25.3	7.5	1.2	6.3	7.4	207.3	168	+84	25	23	·	·
			Ilmenau	500	0.7	0.0	4.8	2.0	1.5	·	·	10.4	18.2	·	0.0	14.8	13.0	·	·	·	26.5	4.8	1.4	0.3	1.3	7.6	0.3	2.1	3.5	8.3	29.0	2.1	1.4	2.0	5.9	161.9	204	+83	23	20	·	·
			Stadtilm	360	2.8	·	3.1	14.9	0.6	·	·	11.7	13.6	·	·	22.4	13.0	0.3	0.0	·	26.0	6.8	2.9	·	0.3	17.3	0.8	1.7	4.4	9.0	20.8	7.9	1.4	6.2	4.9	192.8	192	+118	23	19	·	·
			Tiefborn	315	10.1	·	0.4	0.8	2.5	·	·	5.8	19.5	·	·	12.1	4.8	··	·	0.4	18.4	10.2	6.8	0.9	2.1	7.2	1.1	1.6	4.0	3.9	13.9	3.8	2.2	8.8	4.1	145.4	257	+65	24	20	·	·
			Apolda	170	9.6	2.5	8.1	1.5	3.0	·	·	6.0	14.9	·	·	3.5	6.1	1.6	·	·	20.6	13.3	8.2	·	1.0	3.2	·	1.5	4.1	1.4	7.5	3.5	3.1	2.5	3.5	130.2	·		23	23	·	·

* Gräfenwarth 479 — * Olbernhau 450

Flußgebiet		Ort	Seehöhe m	1	2	3	4	5	6	7	8	9	10	11	12	13	14	15	16	17	18	19	20	21	22	23	24	25	26	27	28	29	30	31	Monatssumme mm	% d. Norm.	Abweichung v. d. Norm.	Zahl der Tage mit Niederschl. ≥0.1	≥1.0	☀ ≥0.1	☒
Saale	S.	Kösen	110	·	·	3.9	4.9	1.7	·	·	4.1	8.8		·	3.9	4.8	·	·	·	29.3	5.1	6.5	·	0.4	4.1	1.5	0.7	4.2	2.3	5.0	7.2	0.7	2.4	4.2	105.3	146	+33	21	18	·	·
	Unstrut	Dingelstädt	336	·	·	1.0	·	0.7	0.5	·	6.0	6.5	·	·	3.4	1.5	0.2	·	·	21.0	5.3	0.5	2.0	·	0.9	3.6	·	4.5	2.1	0.6	9.5	0.1	4.3	10.1	84.3	100	0	21	14	·	·
		Eigenrieden	489	·	·	·	3.9	2.2	1.7	·	5.9	12.3	·	·	30.7	1.9	·	·	0.2	20.4	3.0	0.0	6.2	3.7	2.9	15.4	2.1	4.4	1.0	1.3	12.6	1.5	5.6	5.2	144.1	160	+54	22	21	·	
		Langensalza	189	·	·	2.2	1.6	4.2	·	·	12.2	11.1	·	·	36.8	3.8	·	·	0.8	23.0	7.9	3.2	·	5.0	2.8	6.2	3.2	1.8	2.8	3.1	3.1	1.8	3.4	6.1	146.0	208	+76	22	21	·	·
		Herbsleben	120	·	·	17.9	5.4	1.9	0.0	·	15.0	13.3	0.0	·	18.5	1.2	0.0	·	0.0	15.7	8.8	0.0	·	1.8	0.1	2.3	2.5	3.1	4.1	0.0	2.4	1.1	1.0	6.5	122.6	192	+54	19	18	·	·
	Unstrut, Gera	Gehlberg	700	1.9	·	·	7.4	2.2	·	·	14.1	17.7	·	0.0	16.6	10.3	·	·	0.5	19.0	4.9	2.5	·	0.8	18.7	3.6	3.3	8.3	8.7	36.0	5.5	0.3	2.7	5.9	190.5			22	19	·	·
		Arnstadt	288	1.7	·	4.0	1.3	9.1	·	·	9.8	15.2	·	·	18.0	11.0	·	·	·	25.5	5.0	1.9	0.2	1.8	9.1	0.3	1.1	2.9	4.7	24.5	10.5	2.8	6.2	4.6	171.2			23	21	·	·
		Krawinkel	480	·	6.5	5.8	0.0	7.7	·	·	15.1	18.3	·	·	15.3	13.9	0.0	·	0.5	21.2	5.2	1.1	·	·	7.2	0.5	3.2	2.6	6.3	24.1	3.9	3.6	9.5	5.1	176.5	218	+96	21	19	·	·
		Erfurt	183	·	·	12.6	2.9	1.5	·	·	8.9	12.7	·	·	14.9	3.6	·	·	0.0	13.0	10.8	4.9	0.2	2.4	0.5	1.2	1.7	1.9	2.4	8.1	4.0	0.7	1.9	7.8	118.6	170	+49	22	19	·	·
	Unstrut	Buttstädt	185	·	·	4.4	1.0	5.6	·	·	5.7	17.4	·	·	2.7	4.4	·	·	·	23.0	2.4	1.3	·	1.4	1.1	2.1	1.0	2.5	1.8	4.8	3.8	1.3	0.5	4.4	92.6	128	+21	21	20	·	·
		~~Leubingen~~ +	~~130~~	·	·	6.5	1.1	1.2	·	·	7.0	13.5	·	·	12.0	4.9	1.0	·	0.2	14.3	2.6	5.7	·	·	·	4.0	1.5	3.1	3.5	3.6	4.7	·	0.5	4.6	95.5			20	18	·	·
	Unstrut, Hainleite	Großberndten	400	·	·	·	2.7	2.3	0.2	·	10.2	7.6	·	·	28.4	1.8	2.8	·	1.6	12.2	7.2	1.0	1.2	1.6	1.3	2.6	2.0	1.9	1.8	2.4	11.6	0.1	2.6	4.6	111.7	151	+38	24	22	·	·
		Ebeleben	285	·	·	0.6	2.4	1.5	0.3	0.5	10.0	8.5	·	·	18.5	4.5	·	·	3.4	18.1	12.5	2.1	·	2.3	1.0	8.2	1.8	4.4	1.4	2.5	6.9	0.5	1.4	4.7	118.0	166	+47	24	20	·	·
		Greußen	164	·	·	4.3	3.0	1.2	0.1	·	8.1	11.7	·	·	19.3	5.8	·	·	0.0	12.7	6.8	2.0	0.1	7.0	4.0	10.6	1.8	5.2	1.9	1.2	4.0	0.0	0.8	5.4	117.2	180	+52	22	19	·	·
	Unstrut	Worbis	319	·	·	2.5	·	0.5	1.0	·	6.9	6.4	·	·	34.9	1.4	0.3	0.0	4.1	19.1	7.2	1.6	2.2	1.0	0.0	3.0	1.7	3.5	1.3	3.5	11.3	5.2	3.2	9.3	131.1	142	+52	23	21	·	·
		Sondershausen	186	·	·	·	1.7	5.6	0.1	0.2	8.2	12.1	0.7	·	10.8	7.4	0.9	·	·	14.5	4.4	3.3	·	1.0	0.8	2.8	0.8	1.2	1.2	1.5	6.2	2.3	1.9	5.1	94.2	140	+27	24	18	·	·
		Heldrungen	130	·	·	7.1	0.2	3.0	·	·	4.6	13.2	·	·	9.9	7.5	·	·	·	18.0	2.7	5.9	·	11.7	0.8	9.2	3.0	2.0	2.0	11.7	3.0	·	0.5	6.0	112.0	156	+40	20	17	·	·
	Unstrut, Helme	~~Sülzhayn~~ +	~~314~~	·	·	·	2.5	1.4	0.8	·	10.0	13.1	0.9	0.0	12.4	7.7	·	·	0.9	31.6	1.9	3.8	·	0.9	0.2	12.4	0.6	0.6	13.3	1.6	7.9	3.3	2.5	2.3	132.6			23	16	·	·
		Sachsa, Bad	340	·	·	·	6.1	0.4	0.3	·	9.8	7.6	·	·	39.1	6.0	0.7	·	3.6	18.1	4.0	0.6	2.3	2.2	1.9	3.5	0.8	1.2	10.9	3.8	6.3	1.2	5.8	2.3	138.5	146		24	19	·	·
		Nordh. Talsp.	443	·	·	·	2.0	0.4	·	·	9.6	9.8	1.9	0.0	10.8	6.8	·	·	·	34.0	34.8	4.5	8.8	2.4	0.0	11.3	0.5	0.6	10.5	6.4	4.5	9.0	3.2	3.5	145.3			21	18	·	·
		Kelbra	155	·	·	·	1.3	4.4	0.2	·	4.6	12.2	·	·	8.1	7.5	·	·	·	24.5	5.4	3.2	0.0	1.1	0.5	2.3	1.4	0.0	1.8	2.4	16.4	0.5	0.7	5.2	103.7	160	+39	20	16	·	·
		Sangerhausen	190	·	·	·	1.1	2.6	·		2.8	10.9	·	·	5.0	8.0	·	·	·	49.2	7.1	5.9	0.3	1.6	·	2.0	1.0	0.2	1.9	1.2	33.7	1.4	1.4	3.0	140.3	195	+68	20	16	·	·
	Unstrut	Hohelinde	297	·	·	14.5	1.0	2.9	·	·	6.5	14.5	·	·	4.3	10.0	5.2	·	·	43.0	3.6	4.2	·	7.3	1.2	5.3	·	2.4	2.0	3.0	7.0	2.1	3.5	5.0	148.5	181	+67	21	21	·	·
		Bibra	170	·	·	8.4	0.3	3.9	·	·	4.3	10.8	·	·	2.4	4.4	·	·	·	29.3	3.4	3.5	0.0	4.2	6.2	5.7	0.5	3.4	1.6	4.1	2.4	1.5	2.2	4.7	107.1	135	+28	21	19	·	·
	Saale	Teuchern	182	·	·	2.0	10.0	6.0	·	·	28.0	7.0	·	·	5.0	0.0	·	·	·	27.0	15.5	1.5	·	·	5.6	1.0	·	4.0	2.0	1.5	10.0	2.0	2.5	3.5	137.1			19	19	·	·
		Lützen	120	·	·	2.0	0.3	0.2	·	·	23.5	5.6	0.0	·	0.2	8.0	0.8	0.1	·	24.1	0.5	14.0	1.3	0.2	11.3	5.7	·	1.3	2.0	5.1	0.2	4.0	0.9	2.5	113.8	151	+39	23	14	·	·
		Merseburg	110	·	·	1.9	0.4	5.0	0.1	0.0	8.8	3.7	·	·	0.0	9.7	0.0	·	·	17.0	0.5	6.3	0.0	5.3	1.6	0.3	·	2.0	2.8	1.6	3.8	3.4	0.9	3.2	78.3	106	+ 5	20	15	·	·
		~~Schafstädt~~ ×	~~146~~	·	·	7.4	0.2	0.6	0.0	·	7.5	3.1	·	·	·	10.8	0.2	·	·	26.3	0.4	9.4	·	7.5	1.5	2.0	·	0.8	2.8	1.9	5.7	2.6	0.0	2.9	93.6			19	14	·	·
	Weiße Elster	Asch	680	16.7	0.0	·	2.2	5.3	3.6	·	29.3	12.4	0.3	·	9.1	14.7	1.5	0.0	0.9	15.9	3.8	2.8	1.4	3.5	3.5	5.4	6.6	3.9	13.0	9.1	0.6	3.3	6.8	3.6	179.2	222	+98	26	23	·	·
		Raun	560	6.2	·	·	14.2	5.3	5.7	·	26.2	12.4	2.0	·	17.2	6.3	·	·	0.3	16.2	1.9	2.5	0.9	2.9	2.2	4.8	6.4	3.9	14.5	8.9	1.4	1.9	14.2	4.1	182.5	190	+87	25	23	·	·
		Markneukirchen	520	23.3	·	·	20.4	14.3	6.0	·	30.6	14.6	·	0.5	6.2	8.1	0.1	·	0.2	19.1	2.1	3.3	1.9	1.3	2.0	5.0	6.7	5.9	9.7	5.3	5.5	1.4	9.1	6.1	208.7	181	+95	26	23	·	
		Oelsnitz i. V.	408	53.4	·	0.0	2.4	4.7	2.4	·	54.1	12.7	0.1	0.2	7.8	5.5	0.2	·	2.1	23.3	14.6	1.6	0.9	·	1.9	2.2	4.5	5.2	10.2	1.6	0.8	0.9	6.1	4.9	224.3	236	+129	26	20	·	
		Grobau	560	86.1	·	·	1.6	4.0	6.1	·	29.9	10.5	·	·	13.3	9.1	·	·	·	19.1	22.1	5.5	1.8	·	5.5	1.9	5.1	5.3	9.5	10.3	2.6	2.9	6.5	4.2	262.9	398	+197	22	22	·	
		Falkenstein	595	27.0	·	·	14.5	2.5	·	·	28.0	18.7	0.0	·	9.7	2.3	0.0	·	·	32.1	10.1	17.0	0.2	·	2.4	2.6	3.2	6.2	16.0	4.5	5.1	4.2	18.1	5.7	230.1	199	+115	21	20	·	·
		~~Bernsgrün~~ *	~~480~~	37.3	·	0.6	6.6	6.7	0.5	0.6	29.6	10.4	0.2	·	11.5	5.8	·	·	·	16.6	7.0	8.0	0.6	·	5.8	1.5	1.0	6.2	9.0	6.1	1.9	4.5	4.0	4.0	186.0	218	+100	25	20	·	·
		Eich	450	50.5	·	0.1	16.0	3.6	0.6	·	26.5	14.7	0.1	0.0	7.5	5.5	1.6	·	·	36.2	7.1	16.7	1.7	·	9.6	1.7	1.3	8.2	6.5	15.5	3.0	3.3	6.0	7.3	250.8	223	+140	25	22	·	·
		Greiz	284	30.5	·	1.9	6.0	2.0	0.1	·	37.5	12.7	·	0.0	6.9	3.6	0.3	·	1.6	27.3	1.9	11.0	1.5	·	8.3	1.8	0.5	4.3	11.6	15.7	6.5	4.1	3.1	3.9	204.6	244	+121	25	22	·	·
		Auma	405	19.0	·	7.9	12.0	0.4	·	·	26.5	8.8	·	·	5.6	5.6	·	·	·	13.6	8.0	6.3	·	·	4.8	1.2	2.0	13.0	14.0	22.0	5.0	1.0	7.0	5.5	189.2	232	+108	21	20	·	·
		Zeitz	175	0.7	·	9.2	19.5	0.2	·	·	33.2	7.9	·	·	·	9.6	0.9	·	·	32.0	5.8	16.4	·	·	17.0	0.7	2.3	1.9	4.9	8.4	6.0	1.3	0.6	2.6	181.1	226	+101	21	16	·	·
		Meuselwitz	175	6.7	·	7.9	18.8	0.0	·	·	54.6	7.4	0.0	·	·	6.1	0.4	·	1.4	27.3	0.4	15.3	0.6	·	32.9	0.8	0.6	2.4	0.7	10.8	13.1	1.9	2.3	3.3	215.9	268	+135	22	16	·	·
	Weiße Elster, Pleiße	Rußdorf	300	32.7	·	3.0	10.2	0.4	·	·	37.8	11.7	·	0.4	8.5	1.4	2.8	·	·	35.4	8.4	12.2	·	·	5.5	1.3	0.5	2.0	0.4	32.4	7.9	2.2	3.5	3.1	222.2			23	19	·	·
		Vollmershain	253	24.6	·	3.4	8.6	3.2	·	·	36.6	9.8	·	·	·	5.4	1.6	·	·	25.0	6.2	8.8	·	·	7.8	5.6	0.5	1.2	1.0	15.6	6.0	3.8	3.2	3.2	181.1			21	20	·	·
		Altenburg	198	0.1	·	9.2	2.6	0.2	1.2	·	32.5	5.5	0.1	·	0.2	10.0	4.8	·	0.2	33.7	4.9	2.1	0.1	0.0	11.4	0.6	0.3	2.1	0.7	6.8	8.9	2.8	0.6	3.3	146.9	196	+71	26	16	·	·
		Altmörbitz	198	0.9	·	10.8	5.9	·		·	31.6	6.0	0.1	·	·	10.7	1.9	·	0.1	40.9	2.3	15.6	0.2	·	5.6	3.3	·	2.4	3.7	5.1	2.4	1.1	1.2	0.3	152.1	133	+38	22	17	·	·
		Borna	140	·	·	5.0	17.4	0.2	0.0	·	33.3	5.7	·	·	·	7.6	7.9	·	·	32.5	0.7	11.6	0.4	·	7.4	0.1	0.1	3.1	1.9	9.9	9.5	1.6	0.5	2.2	158.6	297	+81	21	15	·	·
		Leipzig	113	·	·	8.7	1.1	1.4	·	·	24.5	4.5	·	·	·	5.3	0.5	·	·	30.4	1.5	12.3	0.3	2.1	5.4	3.0	0.0	0.6	3.1	4.0	1.6	2.8	0.5	1.7	115.3	135	+30	21	17	·	·
	W. E.	Naunhof	132	·	·	4.0	6.1	4.1	0.1	·	34.4	10.0	·	·	·	3.3	0.6	·	·	57.7	1.0	0.6	·	·	16.1	4.3	·	1.2	2.7	5.1	7.2	5.2	0.5	2.0	166.2	200	+83	20	16	·	·

+ Kölleda 143 ++ Ilfeld 275 × Bad Lauchstädt 113 ◦ Mehltheuer 480

Flußgebiet		Ort	See-höhe m	1	2	3	4	5	6	7	8	9	10	11	12	13	14	15	16	17	18	19	20	21	22	23	24	25	26	27	28	29	30	31	Monatssumme mm	% d. Norm.	Abweichung v. d. Norm.	Zahl der Tage mit Niederschl. ≥0.1	≥1.0	≥10.0	≥0.1	≥1.0
Saale	S.	Halle a. S.	102	·		6.8	0.6	1.6	0.2	·	8.2	4.8	·	·	·	8.4	0.2	·	·	10.3	1.1	8.5	0.0	0.5	·	3.2	·	1.7	2.0	0.6	7.2	1.5	0.6	2.6	70.6	98	- 1	20	14	·	·
	Sulza S.	Eisleben	160	·	·	·	1.3	4.7	·	·	3.2	10.7	·	0.0	0.3	7.8	·	·	·	25.8	0.7	10.6	·	2.2	0.4	4.2	0.5	0.5	1.3	1.6	11.2	0.9	0.4	2.8	91.1	139	+25	20	13	·	·
		Rothenburg	68	·	·	·	·	14.6	·	·	10.0	5.4	·	·	·	6.2	·	·	·	4.2	4.3	6.4	·	·	·	4.6	·	·	7.1	3.6	7.6	·	0.8	2.2	77.6	105	+ 5	13	12	·	·
	Wipper	Hayn	435	·	·	·	0.4	4.5	0.5	·	6.7	11.1	0.0	0.0	6.9	8.8	0.1	·	·	48.3	4.7	4.0	2.5	0.1	·	15.1	0.4	0.3	9.5	3.7	5.4	0.6	0.8	3.0	137.7	183	+63	22	14	·	·
		Wippra	215	·	·	0.0	0.5	2.3	0.0	·	6.3	12.6	·	·	7.5	4.2	0.0	·	·	27.6	10.5	2.0	0.5	0.3	0.0	13.0	0.2	0.9	5.3	4.3	8.4	1.2	0.0	2.9	110.7	164	+39	19	14	·	·
		Sandersleben	185	·	·	·	0.2	2.7	·	·	3.6	14.5	·	·	·	6.3	·	·	1.8	3.8	4.0	8.0	·	·	·	1.8	0.4	·	8.0	2.8	2.2	0.5	·	4.1	64.7	96	- 2	16	13	·	·
		Stangerode	203	·	·	·	1.6	4.7	0.2	·	3.4	14.8	·	·	5.1	7.3	·	·	·	15.7	1.8	8.7	1.1	0.6	0.1	1.6	0.6	·	11.0	7.5	5.7	0.4	0.9	2.3	95.1	142	+28	21	15	·	·
	S.	Bernburg	66	·	·	·	1.9	2.0	1.1	·	5.4	6.3	·	·	·	6.9	3.4	·	0.0	1.1	3.1	3.4	0.3	0.0	·	0.0	0.0	0.1	7.1	1.9	5.1	0.3	0.7	4.1	54.2	82	-12	18	14	·	·
	Fuhne	Landsberg (Bz. Halle)	103	·	·	2.7	0.9	1.9	0.3	·	17.0	5.0	·	·	·	2.8	2.2	·	·	17.9	1.7	8.3	·	1.2	0.7	1.8	·	2.3	1.3	0.9	4.4	0.6	0.3	2.2	76.4	104	+ 3	21	15	·	·
		Glauzig	80	·	·	1.3	1.7	6.3	·	0.3	18.4	5.3	·	·	·	3.0	0.6	·	·	7.2	3.2	19.3	·	1.8	0.8	1.8	·	0.0	7.2	1.8	7.2	0.0	0.0	3.2	91.1	120	+15	18	15	·	·
	Bode	Brocken	1142	·	·	·	0.1	4.4	0.7	·	10.5	11.4	1.2	0.2	15.3	3.5	0.1	·	2.4	47.8	2.0	·	3.1	4.0	4.1	4.1	0.8	1.6	8.2	9.0	6.8	10.8	8.1	5.0	165.2	114	+20	25	20	·	·
		Schierke	613	·	·	·	0.2	3.6	0.5	·	10.4	10.5	0.2	·	13.2	5.6	·	·	·	30.6	3.1	·	0.4	3.3	2.4	·	1.0	3.4	7.6	6.6	11.8	1.7	5.7	4.0	125.8	115	+16	21	17	·	·
		Königskrug	756	·	·	·	1.0	6.5	2.1	·	9.6	9.5	·	0.0	17.1	7.9	0.0	·	0.9	16.9	3.4	1.0	2.8	1.8	2.2	0.1	0.4	2.9	10.4	6.4	6.3	2.8	4.9	2.9	119.8			23	20	·	·
		Rübeland	420	·	·	·	0.4	1.5	·	·	1.8	18.2	·	·	6.9	3.7	·	·	·	39.7	1.6	0.5	0.9	·	·	·	·	0.8	1.4	17.2	7.5	·	2.9	1.1	106.1	125	+21	16	12	·	·
		Benneckenstein	515	·	·	·	2.3	0.1	0.1	·	11.2	13.4	0.4	0.1	10.1	5.6	0.0	·	0.9	19.7	3.6	1.2	1.6	3.9	0.6	0.2	·	1.2	9.4	6.7	3.9	0.9	2.9	·	100.0	110	+ 9	23	15	·	·
		Allrode	450	·	·	·	1.5	0.0	·	·	13.2	11.2	0.1	·	12.1	2.7	·	·	·	14.2	6.1	1.1	4.2	0.9	0.5	0.4	0.8	0.4	11.6	5.6	5.7	0.9	0.4	2.7	96.3	151	+39	21	13	·	·
		Quedlinburg	124	·	·	0.1	2.1	1.0	0.5	·	5.5	16.9	·	·	1.0	8.6	·	·	·	8.1	4.6	3.2	3.1	3.1	·	0.4	0.6	1.7	8.1	6.1	9.6	0.8	2.7	2.4	90.8	124	+18	22	17	·	·
		Blankenburg	180	·	·	·	0.2	0.0	·	·	8.6	19.3	·	·	7.6	8.6	·	·	0.1	22.6	5.2	0.2	0.0	0.2	0.0	3.1	0.2	6.2	3.6	9.0	8.6	0.2	0.6	1.2	105.3	140	+31	19	12	·	·
	Bode, Selke	Harzgerode	398	·	·	·	0.6	8.1	·	·	7.4	12.2	·	·	4.1	9.9	·	·	·	19.4	5.5	4.0	5.3	1.5	·	2.8	0.6	0.7	11.9	6.6	5.8	0.8	0.5	3.2	110.9	156	+40	20	15	·	·
		Reinstedt	135	·	·	0.2	2.4	3.5	0.2	·	1.8	17.9	·	·	0.4	8.3	·	·	·	4.0	7.1	3.5	2.3	0.2	0.6	·	·	3.5	8.6	5.2	3.1	0.4	2.1	3.7	79.0	104	+ 3	21	15	·	·
		Ballenstedt	230	·	·	·	1.2	5.9	0.0	·	3.1	15.3	·	·	2.7	7.9	·	·	·	8.6	2.1	9.8	4.0	0.3	·	0.8	0.5	0.8	9.6	13.3	6.7	0.3	1.2	3.2	97.3	132	+24	20	15	·	·
	Bode	Gröningen	94	·	·	·	1.5	1.3	0.7	·	4.4	14.5	·	·	2.1	5.3	·	·	·	2.7	3.9	1.3	·	1.8	0.7	1.5	·	0.5	2.4	6.2	17.1	0.4	1.4	3.5	73.2	104	+ 3	20	16	·	·
		Wernigerode (Schul.)	237	0.2	·	·	0.9	1.5	·	·	7.3	13.1	·	·	12.2	6.2	·	·	0.0	12.4	1.0	0.5	1.9	0.4	0.4	1.7	0.5	0.4	4.0	12.4	8.3	0.5	4.9	2.1	92.8	113	+11	22	14	·	·
	Bode, Aue	Rohrsheim	95	·	·	·	0.6	1.0	0.7	·	6.5	13.8	·	·	7.5	6.6	·	·	·	6.0	4.3	0.5	0.2	1.2	0.6	·	1.0	0.9	1.8	9.3	12.6	4.4	3.1	3.0	85.6	118	+13	21	15	·	·
		Hötensleben	100	·	·	·	·	2.3	1.7	·	3.2	17.6	·	·	2.0	2.4	·	·	·	·	14.9	1.0	·	0.0	0.5	·	4.4	0.7	1.4	6.5	15.1	0.6	2.5	4.6	81.4	112	+ 9	17	14	·	·
		Röderhof	200	·	·	·	0.3	4.0	0.4	·	4.4	18.4	·	·	12.6	5.4	·	·	·	4.1	3.5	0.6	·	3.5	0.5	0.2	1.0	1.3	2.0	9.5	14.4	2.4	3.0	3.7	95.2	107	+ 8	21	16	·	·
	Bode	Seehausen	135	·	·	·	1.2	0.7	0.4	·	4.6	13.8	·	·	·	3.9	·	·	·	·	14.9	0.6	0.5	4.5	0.6	0.3	0.3	0.5	2.7	4.7	15.4	·	2.1	7.0	78.7	120	+13	19	11	·	·
		Wolmirsleben	70	·	·	·	2.3	2.3	0.0	·	1.5	15.5	·	·	·	5.4	·	·	·	0.4	5.0	2.5	·	2.2	1.8	3.0	·	0.7	2.4	4.6	14.9	·	2.7	5.1	72.3	112	+ 8	17	15	·	·
	S.	Calbe	60	·	·	·	1.8	2.1	0.5	·	6.5	7.1	·	·	·	2.4	·	·	·	0.2	2.8	3.0	2.5	0.6	0.6	1.3	0.2	0.5	4.2	2.6	17.6	0.4	0.3	5.0	62.0	95	- 3	21	13	·	·
Saale bis Havel	Saale bis Ohre	Serno	120	·	·	·	10.1	4.2	1.9	·	15.6	11.1	·	·	·	6.0	·	·	·	·	3.4	2.1	3.2	·	0.7	0.9	·	·	7.5	3.5	1.0	5.5	5.0	81.7	107	+ 5	16	14	·	·
		Zerbst	71	·	·	·	4.9	8.0	0.0	0.0	14.2	6.4	·	·	1.2	0.0	0.2	·	0.1	·	15.6	12.7	17.9	·	6.1	4.2	0.3	3.1	4.5	7.7	2.1	1.9	·	5.2	116.3	122	+42	19	16	·	·
		Magdeburg	56	·	·	0.0	0.9	0.9	0.6	0.0	4.9	9.7	·	·	·	0.6	·	·	0.0	0.9	4.5	2.1	1.2	0.9	2.1	·	0.2	0.0	1.7	4.0	8.9	1.9	0.8	3.6	50.4	73	-18	19	11	·	·
		Loburg	75	·	·	·	6.7	6.9	0.2	·	12.8	5.3	·	·	·	0.8	·	·	·	·	6.2	1.4	3.2	1.3	2.6	0.2	0.2	0.3	2.2	3.2	7.6	3.1	3.2	4.8	73.2	97	- 2	20	15	·	·
	Ohre	Zum Giebel	59	·	·	·	·	2.0	1.8	0.1	2.8	31.1	·	·	·	2.1	·	·	·	0.0	2.8	·	·	0.2	0.2	0.5	·	4.0	0.8	16.6	4.7	2.8	9.8	2.3	84.6	115	+11	17	12	·	·
		Calvörde	65	·	·	·	1.5	0.3	0.2	·	1.3	11.8	·	·	·	0.9	·	·	·	·	3.2	·	·	·	·	·	·	0.3	0.5	9.9	4.2	4.9	6.8	2.3	48.1	65	-26	14	9	·	·
		Haldensleben	66	·	·	·	0.2	0.7	2.3	·	·	17.2	0.2	·	·	·	·	·	·	·	2.5	0.9	·	·	·	·	·	·	0.1	9.1	9.6	5.6	5.9	2.2	56.5	82	-14	13	8	·	·
	Ohre bis Havel	Parey	37	·	·	·	·	4.7	0.2	·	12.0	12.3	·	·	·	1.4	0.0	·	·	·	2.3	·	·	·	·	·	·	2.5	·	6.6	4.8	5.2	7.3	5.4	64.7	100	0	12	11	·	·
		Landsberg (Kr. Stendal)	110	·	·	·	3.6	0.4	0.1	0.9	1.5	12.3	·	·	·	0.2	4.5	·	·	·	6.8	0.1	·	·	·	·	·	0.7	·	7.3	2.4	2.7	5.0	4.2	52.7	73	-19	16	10	·	·
		Tangermünde	50	·	·	·	2.3	1.2	·	1.3	17.5	3.5	1.4	·	·	2.0	1.0	·	·	·	2.3	·	·	·	·	·	·	·	·	7.0	0.0	0.0	7.0	5.2	57.7	84	-11	13	13		·
Havel	Quelle bis Spree	Wolfsbruch	60	·	·	·	3.0	·	·	·	2.7	3.7	·	·	·	13.6	·	·	·	·	·	·	0.0	·	·	1.3	·	·	12.7	13.5	1.7	1.8	3.3	2.4	59.7	73	-12	11	8	·	·
		Bredereiche	47	·	·	·	0.5	·		·	·	·	·	·	·	·	·	·	·	3.8	·	·	3.2	4.0	2.3	1.9	·	·	·	1.0	1.0	1.4	·	·	19.1	23	-64	15	12	·	·
		Knehden	71	·	·	·	·	·	·	·	·	·	·	·	·	·	1.3	·	4.9	·	·	·	·	7.1	·	6.6	·	·	0.9	·	·	0.2	·	·	21.0	26	-59	14	11	·	·
		Zehdenick (Stärkef.)	44	·	·	1.5	·	·	·	·	·	·	·	·	·	·	0.0	·	·	·	·	·	2.5	6.0	1.0	3.5	·	·	1.5	0.3	1.2	0.8	0.2	·	18.1	24	-56	16	11	·	·
		Oranienburg	35	·	·	2.0	0.3	·	·	·	·	·	·	·	·	·	·	0.0	2.1	1.8	·	·	5.3	6.3	0.5	1.1	0.2	·	1.8	0.3	1.1	0.6	0.2	·	19.1	26	-51	17	13	·	·
	Spree	Fürstenwalde	670	·	·	0.0	14.8	0.0	·	·	5.0	9.4	0.0	0.0	0.0	2.9	0.3	·	·	·	0.0	0.1	0.0	·	6.7	0.0	·	·	3.2	7.7	1.6	4.8	4.3	0.7	61.5	80	-15	13	10	·	·
		Sohland	306	0.0	·	2.7	13.9	7.1	6.1		0.8	23.1	0.4	·	·	5.9	4.4	·	·	2.0	5.2	2.0	0.0	2.1	8.9	3.4	0.0	5.5	1.1	13.1	3.1	0.1	1.3	2.4	114.5	122	+21	22	19	·	·
		Bautzen +	210	·	·	5.8	6.3	9.5	0.1		0.4	24.0	1.3	·	·	3.5	6.0	·	·	0.8	5.3	0.3	·	2.3	3.7	2.7	·	4.1	0.9	11.6	4.9	0.0	·	1.5	95.0			20	15	·	·

+ Grosspostesitz 234

Flußgebiet	Ort	Seehöhe m	1	2	3	4	5	6	7	8	9	10	11	12	13	14	15	16	17	18	19	20	21	22	23	24	25	26	27	28	29	30	31	Monatssumme mm	% d. Norm.	Abweichung v. d. Norm.	Zahl der Tage mit Niederschl. ≥0,1	≥1,0	☃ ≥0,1	▨
Havel: Spree	Löbau	249	·	·	0.0	·	·	0.0	0.8	0.6	1.3	0.2	0.3	0.1	0.3	4.5	2.9	8.9	0.3	·	·	0.3	0.0	·	·	·	0.0	·	·	·	0.0	·	·	20.5	18	-92	12	4	·	·
Spree	Halbendorf	141	·	·	·	·	·	·	1.5	4.0	2.1	·	·	0.6	0.8	5.2	3.4	11.0	·	·	·	·	0.0	·	·	·	·	·	·	·	·	·	·	28.6	30	-65	8	6	·	·
	Spreefurt	132	·	·	·	·	·	·	1.0	2.9	1.6	·	·	0.1	0.0	4.8	3.5	5.4	0.7	·	·	·	·	·	·	0.0	0.0	0.0	·	0.0	0.0	·	·	20.0	24	-63	8	6	·	·
	Königshain	220	0.0	·	2.8	5.6	2.1	·	·	3.4	15.6	·	·	·	3.6	1.7	·	·	2.0	5.0	0.4	·	4.2	1.3	2.9	·	3.2	2.2	10.8	2.2	·	0.3	0.6	69.9	85	-12	19	16	·	·
Spree, Schöps	Rietschen	142	·	·	·	5.3	7.8	·	·	1.0	23.5	·	·	·	3.7	9.3	·	·	·	3.0	·	·	5.7	0.6	0.3	2.8	·	·	11.1	·	·	0.3	1.9	76.2			14	11	·	·
	Niesky	177	·	·	1.4	4.0	3.4	·	·	0.5	25.1	0.2	·	·	4.3	3.6	·	·	0.1	4.6	0.2	·	5.1	0.3	5.1	·	1.1	1.5	16.1	6.3	·	1.4	2.4	86.7	100	0	20	15	·	·
	Spremberg	125	·	·	4.5	9.9	2.5	·	·	2.4	19.5	·	·	·	4.0	11.5	·	·	·	2.1	8.0	·	·	1.4	2.6	·	1.2	2.0	2.0	1.3	2.4	1.4	3.5	82.2	101	+ 1	18	18	·	·
	Kottbus (Pumpst.)	70	·	·	·	2.8	2.5	·	·	·	20.6	·	·	·	3.0	3.3	·	·	·	1.6	10.5	·	0.6	4.0	1.6	·	·	6.9	1.2	2.9	2.3	1.8	3.9	69.5	87	-10	16	15	·	·
	Kalau	80	·	·	·	1.4	·	·	·	0.9	18.1	0.1	·	·	2.3	3.9	·	·	·	0.2	6.6	0.5	0.1	0.8	·	·	·	2.1	1.6	3.7	0.7	1.6	3.3	47.9	66	-26	17	10	·	·
	Burg i. Spr.	57	·	·	·	0.1	·	·	·	·	23.7	·	·	·	4.6	4.7	·	·	·	0.5	11.2	0.2	0.6	2.9	·	·	·	2.2	2.5	1.3	3.4	1.6	5.2	64.7	88	- 9	15	11	·	·
	Lübben (Mühlend.)	49	·	·	·	1.2	·	·	·	25.2	18.4	·	·	·	5.2	5.2	·	·	·	0.3	3.6	1.3	0.3	9.6	·	·	0.1	2.5	5.2	0.5	8.9	2.0	3.5	93.0	137	+25	17	13	·	·
	~~Luckau~~ +	~~64~~	·	·	·	14.0	·	·	·	14.6	11.1	0.1	·	·	3.3	3.0	·	·	·	0.1	5.4	2.8	·	9.7	0.1	·	·	5.3	2.4	1.4	2.7	3.4	4.8	84.2			17	14	·	·
	Lindenberg	108	·	·	1.0	23.9	·	·	·	4.9	12.1	·	·	0.1	4.2	0.8	·	·	·	0.0	0.5	0.7	0.0	0.0	0.0	·	0.2	0.1	6.2	1.2	4.8	5.1	2.5	68.3	87	-10	16	10	·	·
	Klein Liebitz	59	·	·	·	0.1	·	·	·	·	16.4	·	·	·	3.9	1.9	·	·	·	·	9.1	0.3	0.0	2.4	·	·	1.1	0.1	6.3	1.2	6.5	3.3	5.8	58.4	78	-17	14	11	·	·
	Friedland	45	·	·	0.0	2.9	·	·	·	0.3	15.2	·	·	·	2.0	1.2	·	·	·	0.3	1.1	0.3	·	1.7	·	·	0.5	1.2	6.8	1.6	5.5	3.0	2.1	45.7	64	-26	16	12	·	·
	Falkenberg	56	·	·	·	25.1	·	·	·	3.8	9.3	·	·	·	5.0	·	·	·	·	0.0	0.3	·	·	3.7	·	·	·	5.2	4.7	3.7	2.5	1.7	0.7	66.3	84	-13	12	10	·	·
	Hartmannsdorf	37	·	·	0.1	3.8	0.7	·	·	4.9	16.5	·	·	·	10.0	·	·	·	·	·	0.5	0.7	·	5.8	·	·	0.1	·	5.4	4.5	0.5	1.9	2.6	58.0	75	-15	15	9	·	·
	Leuenberg	116	·	·	2.6	·	0.1	·	·	14.8	·	·	·	·	10.0	4.3	·	·	·	·	·	·	0.1	·	·	·	·	6.5	14.5	0.7	5.8	·	·	59.4	76	-19	10	7	·	·
	~~Klein Schönebeck~~ ◆◆	~~42~~	·	·	1.1	8.0	0.3	·	·	19.7	15.5	·	·	·	9.8	0.2	·	·	·	·	0.3	·	0.2	1.9	·	·	4.0	4.2	10.1	6.1	0.2	3.6	2.3	87.5	112	+10	17	12	·	·
	Werneuchen	76	·	·	·	10.0	0.3	·	·	16.6	12.8	·	·	5.2	8.0	·	·	·	·	·	0.0	0.4	0.8	0.0	·	·	0.2	7.5	12.4	·	5.7	4.2	0.0	84.1	118	+13	13	9	·	·
Spree, Dahme	Dahme	96	0.5	·	·	15.0	·	·	·	28.7	7.7	·	·	·	5.1	·	·	·	·	0.9	6.9	1.4	·	9.8	·	·	·	3.5	2.1	2.6	·	1.2	5.7	91.1	118	+14	14	13	·	·
Spree	Märkisch Buchholz	38	·	·	0.0	8.5	0.0	·	·	10.6	13.6	0.1	0.0	·	10.6	4.8	·	·	·	0.0	2.0	1.3	0.2	0.7	·	·	0.0	1.2	6.3	0.0	3.4	1.8	4.9	69.4	85	- 6	15	12	·	·
	Storkow	37	·	·	·	19.7	·	·	·	16.0	13.5	·	·	·	9.2	·	·	·	·	·	0.6	0.5	0.2	·	·	·	·	2.6	5.6	3.9	7.7	1.9	2.2	83.6	114	+11	13	10	·	·
	Königswusterhausen	37	·	·	0.8	8.7	0.4	·	·	17.1	13.2	0.1	·	·	8.8	0.9	·	·	·	0.4	0.5	0.8	·	11.2	0.0	·	0.1	0.3	5.4	3.4	6.2	1.6	4.3	84.2	109	+ 7	19	10	·	·
	~~Schönow b. Bernau~~ ×	~~67~~	·	·	·	7.2	6.7	·	·	8.5	9.2	·	·	·	5.5	·	·	·	·	·	·	1.0	·	3.7	·	·	·	6.8	12.4	4.7	·	2.4	·	68.1			11	11	·	·
	~~Berlin (Invalidenstr.)~~ ◆	~~35~~	·	·	0.0	6.6	2.7	0.0	·	9.2	12.2	0.0	·	·	10.7	1.1	·	·	·	·	0.5	0.8	4.2	0.1	·	·	1.3	0.9	9.5	2.7	0.6	6.4	3.8	73.3	103	+ 2	17	12	·	·
H.	Berlin-Dahlem	55	·	·	·	3.3	2.4	·	·	13.0	6.8	·	·	·	8.1	1.1	·	·	·	0.0	0.3	0.2	2.3	0.3	·	·	2.0	0.0	7.3	4.2	4.1	6.4	3.8	59.7	75	-20	17	12	·	·
Nuthe	Potsdam (Obs.)	80	·	·	0.0	0.4	7.0	0.0	·	15.3	7.9	0.0	0.1	·	2.9	2.3	·	·	·	0.0	0.6	2.0	2.6	2.1	·	·	1.5	0.4	5.8	6.9	5.4	6.1	4.4	73.7	91	- 7	18	14	·	·
	Jüterbog (Alt. Lager)	103	·	·	·	26.3	0.2	·	·	11.7	9.0	0.7	0.0	·	2.9	10.0	·	·	·	0.6	2.8	1.2	0.0	0.0	0.0	·	0.0	1.6	6.3	2.2	2.2	1.0	6.5	85.2	117	+12	16	13	·	·
	Mückendorf	55	·	·	·	7.2	0.6	·	·	32.0	8.6	·	0.1	·	2.9	8.7	·	·	·	0.8	3.5	2.3	0.5	0.0	·	0.0	0.5	0.9	6.0	2.5	4.4	1.3	3.9	86.7	116	+12	18	12	·	·
	Trebbin	40	·	·	1.4	3.5	2.0	·	·	9.5	6.3	·	·	·	3.6	(0.0)	·	·	·	4.0	2.5	8.2	·	13.4	·	·	0.0	1.5	3.9	4.0	5.5	5.8	6.3	81.4	113	+ 9	16	16	·	·
	Brück	44	·	·	·	1.5	9.0	·	·	9.8	7.8	0.1	·	·	4.8	1.3	·	·	·	0.6	2.0	2.2	·	4.1	0.1	·	0.1	·	5.6	7.7	0.8	4.6	4.1	65.4	96	- 3	18	13	·	·
Nuthe bis Hauptkanal	Brandenburg	32	·	·	·	2.0	4.1	0.2	·	16.6	6.8	0.0	0.7	·	5.9	3.0	·	·	·	4.7	1.1	1.6	1.5	0.8	0.3	·	8.3	0.3	3.9	3.3	3.0	6.9	4.1	81.1	113	+ 9	14	12	·	·
	Schmerwitz	180	·	·	0.4	6.1	15.7	·	·	13.0	11.7	·	6.0	·	5.2	0.4	·	·	·	0.9	·	5.6	·	3.6	·	·	2.6	1.7	4.7	9.9	2.1	3.7	6.7	94.0	124	+18	17	14	·	·
	Ziesar	60	·	·	·	0.8	5.8	0.0	0.1	17.0	9.3	·	·	·	4.3	4.5	·	·	·	4.2	0.7	·	1.3	1.2	·	·	0.7	0.8	4.5	19.0	2.8	6.9	5.0	88.9	117	+13	18	13	·	·
	Krüssau	50	·	·	·	0.9	2.0	0.5	·	0.9	8.2	0.0	·	·	1.4	2.1	·	·	·	3.4	0.6	3.4	2.2	1.5	0.2	·	0.5	1.3	4.3	13.2	1.1	10.3	5.8	71.9	99	- 1	20	15	·	·
	Genthin	37	·	·	·	11.2	4.9	0.8	·	8.4	8.7	·	·	·	3.1	1.2	·	·	·	1.4	2.4	·	1.1	0.9	·	·	·	1.2	7.7	3.2	1.7	5.6	4.7	68.2	103	+ 2	17	12	·	·
	Rathenow	27	·	·	·	4.6	3.6	0.3	·	8.7	6.7	·	0.1	·	3.8	0.9	·	·	·	1.4	0.6	0.0	0.3	0.0	3.5	·	2.3	0.4	7.2	3.2	4.6	4.1	3.2	59.5	87	- 8	19	13	·	·
Hauptkanal	Velten	37	·	·	·	19.5	9.2	·	·	16.2	5.4	·	·	·	5.5	·	·	·	·	·	0.5	·	1.5	5.5	2.7	·	2.4	1.3	(8.0)	3.1	0.8	9.0	3.9	99.5	146	+32	16	14	·	·
	Damme	37	·	·	0.2	2.1	3.9	·	·	10.9	9.2	·	0.2	·	4.6	2.5	·	·	·	0.8	0.2	3.1	0.2	3.9	3.5	3.1	4.2	·	6.5	6.9	7.9	7.4	2.3	83.6	113	+10	21	16	·	·
Rhin	Neuruppin	42	·	·	·	·	5.1	0.2	·	4.4	3.7	·	·	·	3.2	2.0	·	·	·	·	1.4	·	·	·	·	·	5.3	1.6	11.6	3.0	2.6	1.0	4.6	49.6	63	-26	14	13	·	·
	Neu Glienicke	95	·	·	·	1.2	2.4	1.0	·	9.0	4.1	·	·	·	(5.0)	(2.5)	·	·	·	·	·	·	·	·	·	·	18.3	3.3	15.9	2.4	4.2	8.2	5.2	82.7	102	+ 2	14	14	·	·
	Michaelisbruch	25	·	·	·	0.0	4.1	1.4	·	6.4	6.4	·	·	·	1.2	1.0	·	·	·	0.0	1.3	·	0.2	·	0.8	·	7.0	0.3	9.2	3.2	2.3	9.3	2.4	56.5	81	-14	16	13	·	·
	Ebereschenhof	31	·	·	·	4.2	5.3	·	0.1	4.7	5.3	·	·	·	5.2	0.2	·	·	·	·	3.5	·	·	·	3.3	·	5.3	·	7.3	4.2	·	8.4	2.9	59.9	60	-11	14	12	·	·
Havel	Wittstock	66	·	·	·	·	·	6.8	·	5.0	5.6	·	·	·	4.0	·	·	·	·	·	·	·	·	·	·	0.1	4.1	3.7	11.6	·	4.2	6.4	2.7	54.2	68	-25	11	10	·	·
	Kyritz	48	·	·	·	0.0	3.2	0.2	·	6.7	6.1	·	·	·	2.0	1.4	·	·	·	·	·	·	·	·	·	·	2.6	3.8	14.7	0.7	0.5	7.2	2.9	51.9	67	-25	13	10	·	·
	Havelberg	40	·	·	·	·	·	·	·	8.3	(5.0)	·	·	1.4	3.0	·	·	·	·	·	·	·	·	·	·	0.0	7.2	·	11.2	·	1.4	3.8	3.4	45.7	64	-27	9	9	·	·

+ Altsorgefeld 140 × Lobetal 62

Flußgebiet		Ort	See-höhe m	1	2	3	4	5	6	7	8	9	10	11	12	13	14	15	16	17	18	19	20	21	22	23	24	25	26	27	28	29	30	31	Monatssumme mm	% d. Norm.	Abweichung v. d. Norm.	Zahl der Tage mit Niederschl. ≥0.1	≥1.0	≥10.0	☀ ≤0.1	☒
Havel bis Mündung	Stepenitz	Meyenburg	86	·	·	·	0.5	·	8.9	·	4.7	6.1	·	·	·	4.7	·	·	·	·	·	·	·	5.0	·	1.0	0.2	·	0.0	15.8	·	12.3	2.7	3.0	56.9	75	-19	12	9	·	·	
		Gülitz- +	60	·	·	·	0.7	·	7.8	·	2.9	6.0	·	·	·	5.5	·	·	·	·	·	·	0.0	1.9	·	0.4	0.0	1.8	0.9	16.3	2.8	3.3	1.6	3.5	55.4	70	-24	14	11	·	·	
		Perleberg	31	·	·	·	2.8	·	1.5	0.3	·	14.0	·	·	·	2.0	4.2	·	·	·	·	·	·	1.5	·	·	·	·	·	11.5	1.4	4.5	4.0	·	47.7	63	-28	11	10	·	·	
	El-be	Wittenberge	23	·	·	·	·	·	3.0	·	1.2	16.8	·	·	·	5.1	·	·	·	·	1.1	·	2.5	0.4	·	·	·	0.7	·	11.0	3.4	3.9	5.0	2.9	57.0	79	-15	13	11	·	·	
	Aland	Gardelegen	44	·	·	·	0.5	·	1.0	·	2.2	15.2	4.0	·	·	2.2	·	·	·	·	1.7	·	·	·	·	0.7	·	1.1	·	17.0	3.0	3.2	5.5	2.5	59.8	81	-14	14	12	·	·	
		Güssefeld	40	·	·	·	·	0.8	0.1	0.8	1.0	20.9	·	·	·	0.2	0.0	·	·	·	1.4	·	·	0.4	·	0.5	·	1.4	0.7	22.4	1.8	1.6	2.8	4.6	61.4	79	-16	16	9	·	·	
		Großschwechten	33	·	·	·	1.0	·	3.6	·	5.8	15.3	·	·	·	3.9	·	·	0.8	·	0.6	·	4.1	·	·	5.2	·	2.1	·	4.5	(2.6)	(3.5)	(5.0)	·	58.0	83	-11	14	12	·	·	
		Seehausen (Altm.)	21	·	·	·	·	2.0	0.0	·	4.2	14.4	0.0	0.0	0.3	6.1	0.0	·	·	·	2.6	·	·	0.5	·	1.3	0.0	2.7	3.1	12.2	1.3	4.3	4.6	3.3	62.9	92	- 5	15	13	·	·	
	El-be	Lenzen	17	·	·	·	·	6.5	·	·	0.4	17.2	·	·	·	5.8	·	·	·	·	1.1	·	0.1	·	·	·	·	1.2	1.3	0.8	11.8	0.4	3.0	4.1	0.2	53.9	75	-18	14	9	·	·	
	Elde	Röbel	64	·	·	·	·	10.9	1.1	·	4.0	2.5	·	·	·	19.6	2.6	·	·	·	·	·	0.1	0.5	·	·	·	0.9	12.1	11.1	0.7	2.0	0.9	2.6	71.6	98	- 1	15	10	·	·	
		Waren	68	·	·	·	0.5	0.9	1.5	0.1	2.6	2.8	·	·	·	32.0	4.8	·	·	·	1.0	·	0.6	2.5	·	1.8	1.8	0.8	11.5	6.2	1.9	1.6	1.6	1.0	77.5	101	+ 1	20	15	·	·	
		Plau	63	·	·	·	0.1	7.2	4.4	0.2	1.7	6.3	·	·	·	18.1	·	·	·	·	·	·	·	3.0	·	13.4	·	(2.0)	(3.3)	9.3	10.6	2.7	7.3	·	89.6	117	+13	15	13	·	·	
		Redlin	57	·	·	·	3.0	4.4	0.3	·	2.8	6.7	·	·	·	8.6	1.9	·	·	·	·	·	·	·	·	4.5	0.5	1.9	0.4	10.5	4.2	2.3	4.0	2.4	58.4	84	-20	16	13	·	·	
		Hohenviecheln	50	0.6	·	·	·	9.8	2.2	·	·	10.9	·	·	0.2	11.6	1.2	·	·	·	·	·	·	5.1	·	1.0	4.6	6.0	2.1	3.6	·	3.4	2.1	2.8	67.2	87	-10	16	14	·	·	
		Schwerin	52	1.6	·	·	·	6.3	·	0.7	0.5	11.8	·	·	2.1	11.6	0.2	·	·	·	·	·	1.7	3.5	·	4.1	8.5	5.5	1.1	7.1	0.2	4.6	6.4	5.0	82.5	113	+ 9	19	15	·	·	
		Grabow	30	·	·	·	1.2	2.1	·	2.3	·	14.8		·	·	6.3		·	·	·	·	·	4.1	1.4	2.6	·	0.8	4.1	1.5	8.8	5.0	2.2	(2.0)	(4.2)	63.4	79	-16	16	15	·	·	
		Dömitz	15	·	·	·	1.4	0.4	4.2	0.6	2.6	20.3	·	·	·	2.5	0.8	·	·	·	0.8	·	1.2	3.5	3.4	0.7	·	4.4	·	10.2	5.2	1.5	8.5	3.7	75.9	104	+ 3	19	14	·	·	
	Jeetzel	Klötze	55	0.3	·	·	·	1.3	3.3	0.1	0.9	21.0	0.1	·	0.0	1.4	·	·	·	·	3.4	·	·	0.4	0.0	1.8	·	2.1	1.2	18.2	1.8	4.0	7.9	2.1	71.3	88	-10	18	13	·	·	
		Salzwedel	23	·	·	·	0.1	0.9	·	3.2	0.1	22.6	·	·	·	0.2	·	·	·	·	1.9	·	7.0	·	1.0	·	0.1	5.8	1.1	13.3	0.1	1.3	0.8	1.9	61.4	84	-12	17	10	·	·	
		Arendsee	28	·	·	·	·	·	1.8	·	0.8	16.6	·	·	·	2.1	·	·	·	·	0.7	·	0.4	·	·	·	·	0.3	1.8	5.1	12.9	6.1	4.8	4.5	2.8	60.7	87	- 9	14	10	·	·	
		Schnega	50	0.0	·	·	0.0	0.1	0.1	1.5	1.4	17.8	·	·	·	0.6	·	·	·	·	2.2	·	·	0.0	0.9	·	·	3.3	1.7	10.7	5.0	0.9	1.3	1.8	49.3	65	-26	15	10	·	·	
		Lüchow	18	·	·	·	0.1	2.6	·	0.6	·	22.9	·	·	·	0.8	·	·	·	·	1.6	·	4.6	0.5	·	·	0.7	2.6	·	13.3	2.7	10.2	2.1	2.2	67.5	96	- 3	15	10	·	·	
	Sude	Hagenow	25	4.7	·	·	0.4	0.4	·	1.8	·	15.3	·	·	·	2.0	·	·	·	·	0.5	·	4.2	·	·	5.0		6.2	0.8	7.5	5.7	0.9	6.1	6.2	67.7	94	- 4	16	11	·	·	
		Lübtheen	15	1.8	·	·	0.8	1.2	·	0.8	0.5	16.0	·	·	·	2.8	·	·	·	·	1.2	·	0.3	·	1.8	5.5	0.3	6.4	0.8	11.8	1.7	4.0	10.2	2.8	70.7	96	- 3	19	13	·	·	
		Zarrentin	45	4.2	·	·	0.5	11.5	0.6	0.5	1.1	11.5	·	0.0	0.0	0.9	2.6	·	·	·	1.5	·	·	8.2	0.0	1.7	1.0	10.3	0.4	8.9	6.3	0.6	7.4	6.9	86.6	116	+12	20	14	·	·	
	El-be	Lauenburg	45	0.0	·	·	0.5	3.8	7.3	1.1	3.6	9.6	·	0.0	0.0	0.2	0.2	·	·	0.0	0.6	·	0.0	3.3	0.6	2.5	0.4	9.3	0.1	10.0	1.6	4.2	1.0	2.0	61.9	82	-14	20	13	·	·	
	Jlmenau	Uelzen (Luisenstr.)	38	0.9	·	·	0.9	2.0	0.2	1.1	7.5	4.8	·	·	0.4	1.5	·	·	·	·	2.1	·	·	2.3	0.8	0.5	·	6.6	0.5	9.0	2.8	10.9	0.8	1.6	57.2	70	-24	20	12	·	·	
		Velgen	85	·	·	·	0.0	2.2	0.1	0.1	0.2	0.9	·	·	0.0	1.0	0.0	·	·	·	2.7	·	·	·	3.5	3.6	2.5	9.0	·	15.0	6.7	2.7	1.8	1.6	53.6	72	-21	16	12	·	·	
		Lüneburg	38	·	·	·	0.0	6.0	0.0	0.3	4.5	5.5	·	0.0	·	0.6	·	·	·	0.0	1.0	·	0.0	2.6	2.4	3.2	1.8	7.6	0.0	10.7	4.5	2.7	3.1	2.0	58.5	76	-19	16	14	·	·	
		Hohenfier	64	·	·	·	1.1	4.9	·	·	2.0	14.6	·	·	·	·	·	·	·	·	0.2	·	·	0.3	2.7	1.5	0.2	·	3.4	15.8	1.7	4.9	3.2	0.8	57.3	78	-16	15	11	·	·	
		Dahlenburg	35	·	0.5	·	0.9	1.9	·	·	2.5	11.5	·	·	·	·	·	·	·	·	0.3	·	·	0.5	1.2	3.9	4.8	4.0	2.6	13.4	0.5	6.8	3.3	·	58.6	77	-18	16	11	·	·	
	Jlmenau bis Stör	Stöckte	3	·	·	·	0.1	2.1	2.4	·	5.4	7.4	·	0.0	·	0.5	·	·	·	·	1.6	·	·	·	0.3	5.3	7.4	2.6	0.3	4.3	3.5	3.3	1.8	·	48.3	64	-27	16	12	·	·	
		Sahrendorf-Schätz.	70	·	·	·	·	5.6	·	0.8	8.3	5.0	0.0	0.4	0.9	1.3	0.7	·	·	1.8	1.6	·	·	1.0	0.8	4.5	0.5	5.1	·	15.4	0.7	4.5	5.1	1.6	65.6	80	-16	20	13	·	·	
		Reinbek	9	·	·	·	1.2	9.7	1.6	5.2	9.7	8.2	0.3	1.5	·	·	·	·	·	14.8	0.9	0.8	·	·	4.3	·	·	4.7	·	4.0	0.5	8.5	6.5	2.8	85.2	106	+ 5	18	14	·	·	
		Bargteheide	43	0.6	·	·	0.2	8.7	1.4	2.0	13.7	8.4	·	0.1	0.2	4.0	1.2	·	·	0.7	0.7	·	0.2	0.5	2.0	0.0	·	7.7	0.5	10.0	2.6	7.4	6.7	3.4	82.9	99	- 1	23	14	·	·	
		Hamburg-Fuhlsbütt.	12	·	·	0.0	0.0	5.6	1.0	1.5	3.0	6.3	·	0.6	0.7	1.2	1.6	·	0.7	3.4	0.9	·	0.8	0.4	3.6	0.1	0.2	15.3	0.6	4.0	0.7	5.0	2.2	1.6	61.0	72	-24	24	14	·	·	
		Sauensiek	40	1.0	·	·	2.2	6.7	0.8	5.6	14.4	3.2	·	1.2	18.5	6.4	0.1	·	·	12.6	1.0	·	1.4	1.1	5.3	0.2	0.4	3.9	0.5	3.5	1.8	4.7	4.5	1.6	102.6	132	+25	25	20	·	·	
		Estebrügge	1	0.0	·	·	2.5	6.0	2.7	1.1	13.6	5.4	·	1.0	3.2	5.2	0.7	·	·	22.4	0.8	·	0.0	0.2	6.8	3.3	6.3	11.8	·	7.7	1.6	5.8	4.2	1.7	114.0	141	+33	22	19	·	·	
		Stade	20	·	·	·	1.0	8.5	0.5	·	22.3	3.2	·	1.0	7.5	9.4	2.8	·	·	26.6	1.8	·	2.4	·	5.8	1.7	8.6	19.5	·	3.6	1.6	5.3	6.8	1.4	137.3	161	+52	21	10	·	·	
		Rantzau	10	1.8	·	·	0.6	7.3	0.6	0.7	12.5	6.3	·	3.2	1.8	2.7	0.3	·	·	1.2	0.8	·	0.2	0.1	6.9	1.7	·	20.8	0.7	6.7	0.5	6.1	7.8	3.3	94.6	104	+ 4	24	15	·	·	
		Glückstadt	3	·	·	·	2.1	21.3	1.4	3.0	14.5	1.1	·	1.4	36.9	4.6	6.0	·	·	4.5	0.3	·	3.2	6.9	14.1	4.6	·	12.8	·	5.8	1.1	2.5	8.2	1.3	157.6	198	+78	22	21	·	·	
	Stör	Neumünster	21	0.2	·	·	1.0	25.9	0.8	0.1	24.8	2.2	·	1.9	0.0	8.1	4.9	·	·	·	0.5	·	0.2	3.7	6.4	4.7	·	14.3	1.4	1.7	4.6	8.1	1.2	5.6	122.3	143	+37	22	17	·	·	
		Seth	33	·	·	·	0.2	4.4	1.6	1.7	4.6	5.1	·	·	·	1.6	3.2	·	·	·	0.5	·	0.0	0.3	2.1	1.0	0.3	12.8	0.1	6.2	5.1	4.1	3.3	3.2	61.4	72	-24	20	15	·	·	
		Bramstedt, Bad	10	0.7	·	·	1.1	14.7	2.9	0.7	18.1	5.0	·	2.6	0.6	5.1	5.5	·	·	0.1	0.9	·	0.3	1.3	6.2	3.8	0.7	20.9	3.1	2.7	0.1	8.1	3.7	3.2	112.1	136	+28	25	17	·	·	
		Itzehoe	20	1.3	·	·	0.8	8.2	3.7	0.2	21.8	0.7	·	1.4	3.0	2.7	6.6	·	0.0	4.6	0.5	·	3.9	6.2	13.5	7.5	·	12.8	0.0	4.5	0.2	5.5	2.1	3.5	115.2	131	+27	23	18	·	·	
		Christinenthal	20	2.2	·	·	1.6	2.0	1.8	1.4	13.6	0.5	·	4.2	1.6	9.5	1.6	·	·	0.3	1.1	·	15.3	2.0	10.4	3.4	·	10.5	·	1.5	·	6.9	2.5	3.1	97.0	110	+ 9	22	20	·	·	
	E.	Freiburg a. E.	3	0.0	·	·	0.0	3.8	2.6	0.0	12.2	·	·	·	25.6	2.8	16.8	·	·	5.8	2.4	·	1.7	1.2	13.1	8.3	·	14.0	0.9	3.5	3.3	7.6	9.3	2.2	137.1	171	+57	19	16	·	·	

+ Grabow

Flußgebiet	Ort	Seehöhe m	1	2	3	4	5	6	7	8	9	10	11	12	13	14	15	16	17	18	19	20	21	22	23	24	25	26	27	28	29	30	31	Monatssumme mm	% d. Norm.	Abweichung v. d. Norm.	Zahl der Tage mit Niederschl. ≥0,1	≥1,0	✶ ≥0,1	⊠
Von der Elbe bis zur Weser																																									
Hannov. Küste (Elbe-Weser)	Oste	Elsdorf	30	2,8	·	·	0,6	11,0	8,0	1,7	3,0	2,7	·	0,2	18,2	7,2	·	·	·	19,4	7,1	·	0,2	2,4	7,5	2,3	0,9	12,3	0,1	4,0	8,4	5,5	4,0	1,2	130,7	155	+47	24	19	·	·
		Selsingen	22	·	·	·	2,0	17,7	·	2,2	14,9	1,2	·	·	18,0	10,0	·	·	·	32,0	4,9	·	2,5	0,9	5,2	2,2	1,8	11,9	·	4,6	4,5	7,4	7,9	1,5	153,3	190	+72	20	19	·	·
		Bremervörde	6	0,0	·	·	1,3	6,3	0,0	0,4	8,8	1,3	·	·	9,7	7,9	1,4	·	·	18,9	3,5	·	1,7	0,1	7,3	2,8	1,6	15,7	0,5	2,0	1,1	7,7	8,1	1,9	110,0	138	+30	22	19	·	·
	Nordsee	Steinau	1	0,4	·	·	2,0	2,6	1,8	0,3	11,8	10,3	·	·	12,8	7,1	2,2	·	·	18,8	2,8	0,7	4,4	4,5	16,7	3,6	·	13,0	1,2	·	·	7,6	0,0	0,7	125,3	176	+54	21	17	·	·
		Lamstedt	25	·	·	·	4,2	5,0	·	·	8,7	3,2	·	·	23,0	8,0	10,2	·	0,2	11,5	2,7	0,2	4,6	7,5	10,0	2,0	2,7	12,3	1,5	1,0	3,6	3,5	8,5	1,7	125,8	143	+38	23	21	·	·
		~~Altenwalde~~ +	~~10~~	0,7	·	·	1,8	5,6	2,4	0,4	7,1	0,7	·	·	9,9	7,9	7,1	·	0,1	22,7	4,9	·	12,5	0,5	12,4	8,2	·	9,4	·	1,3	1,4	3,0	3,1	1,1	124,2	165	+29	23	18	·	
		Feldsating	2	0,9	·	·	2,9	2,7	·	0,2	4,6	·	·	·	13,2	5,8	3,9	·	0,2	9,6	7,5	·	5,6	·	17,4	4,7	0,2	6,4	0,0	0,0	0,8	5,8	7,6	1,2	101,2	123	+19	20	15	·	·
		Bremerhaven	4	1,5	·	·	1,7	2,6	0,7	0,1	4,6	·	·	0,0	10,0	7,8	12,0	·	1,4	1,0	6,4	1,4	0,3	0,0	26,2	1,2	1,4	12,2	·	0,0	0,9	12,2	7,8	0,6	114,0	150	+38	22	17	·	·
Weser																																									
Werra	Werra	Saargrund	540	14,6	·	2,3	2,6	6,0	0,8	·	14,2	15,5	·	·	15,0	5,3	·	·	0,6	23,3	10,4	4,5	1,2	·	8,0	6,5	3,2	12,2	17,5	46,7	7,6	0,1	6,4	6,2	114,4	105	+ 6	24	21	·	·
		Hildburghausen	381	22,5	·	5,7	1,6	0,4	0,2	·	6,8	18,1	·	·	25,7	7,2	·	·	0,4	16,4	2,5	2,6	·	·	3,9	2,3	4,0	12,8	16,0	31,1	7,9	0,3	11,3	4,4	204,1	263	+127	23	19	·	·
Werra	Schleuse	Unterneubrunn	460	4,2	·	·	0,7	1,8	10,5	·	4,7	0,3	5,4	3,7	·	0,8	12,3	20,5	0,9	0,3	·	33,3	5,5	3,4	6,0	1,0	0,9	0,1	·	1,8	6,4	2,4	1,1	·	129,0	131	+34	24	18	·	·
		Frauenwald	745	12,5	·	8,5	4,6	2,7	·	·	15,8	19,3	·	·	16,0	7,1	·	·	3,6	21,2	3,8	2,1	·	3,4	6,1	5,9	3,7	8,4	9,2	13,8	11,1	1,2	3,6	5,3	188,8	182	+86	23	23	·	·
		Schleusingen	413	8,2	·	12,4	3,6	0,9	·	·	14,7	24,2	·	·	27,1	3,5	·	·	1,4	15,0	3,2	2,9	1,2	·	6,3	3,0	9,0	7,2	17,3	19,0	11,1	·	4,6	5,1	200,9	253	+122	22	21	·	·
	W. Hassel	Tachbach	355	2,5	·	7,2	3,0	1,8	0,0	·	8,2	17,3	·	·	36,5	3,4	0,0	·	2,1	14,8	6,5	2,2	6,9	2,0	0,4	2,5	2,8	5,4	16,5	16,1	8,5	0,0	4,3	5,0	169,9	223	+95	23	21	·	·
	Hassel	Suhl	437	1,1	·	0,6	5,7	0,4	·	2,5	9,2	16,0	·	·	27,7	9,0	·	·	·	15,1	5,7	2,4	·	2,5	8,2	1,8	3,5	6,6	9,8	19,8	6,8	1,8	5,1	6,4	167,7	197	+83	23	21	·	·
		Oberschönau	515	·	·	8,0	3,0	12,5	0,1	·	11,1	11,2	·	·	34,9	9,1	·	0,0	0,7	18,4	12,1	3,3	0,1	4,6	20,7	2,0	4,4	8,0	18,1	7,1	7,8	0,6	5,5	7,0	210,0	208	+109	24	20	·	·
	Hassel bis Hörsel	Henneberg	410	·	·	·	4,7	2,8	·	·	2,0	6,7	·	·	34,3	0,1	0,0	·	·	1,5	0,2	2,5	·	1,3	4,5	2,4	3,2	6,8	14,0	18,5	8,5	0,0	10,1	2,5	126,3	185	+58	19	19	·	·
		Meiningen	308	1,0	·	·	4,0	0,4	·	·	2,8	7,8	·	·	40,7	4,8	·	0,0	0,0	13,0	4,8	2,6	0,2	0,6	1,2	1,7	3,3	7,7	15,6	11,9	6,1	0,8	3,9	4,7	139,6	197	+69	22	18	·	·
		Geba	670	·	·	·	3,8	3,2	·	0,8	5,7	3,5	·	·	34,5	4,1	·	0,0	8,7	11,8	1,1	1,2	·	5,6	2,7	3,8	4,8	6,6	13,4	18,7	7,4	0,2	4,8	5,1	151,5	197	+75	22	18	·	·
		Schmalkalden	330	0,0	·	3,6	4,9	6,1	·	·	3,8	8,3	·	·	54,2	14,6	·	·	·	13,2	3,9	2,2	0,2	0,2	7,7	0,5	4,1	5,8	13,9	7,9	4,2	4,9	3,3	6,1	173,6	211	+92	22	19	·	·
		Roßdorf	410	·	·	·	9,3	1,0	·	2,2	5,0	8,4	·	·	40,7	4,5	·	·	0,5	8,1	5,0	1,3	0,2	6,3	7,5	0,5	5,5	4,3	10,0	18,8	9,1	1,3	4,4	5,1	159,0	210	+83	23	20	·	·
		Brotterode	600	·	·	2,3	9,1	0,4	·	·	5,8	5,7	·	·	47,4	12,2	1,2	0,0	4,4	21,8	8,1	6,4	1,5	2,7	3,7	2,2	4,9	10,1	12,7	11,7	10,8	1,0	6,2	12,1	204,4	188	+95	24	23	·	·
		Inselsberg	910	·	·	3,0	8,2	0,6	0,1	0,0	7,1	10,3	·	0,2	51,6	11,8	0,4	0,3	3,6	19,6	8,4	4,7	2,0	5,3	3,5	4,8	4,8	6,9	9,4	9,1	8,1	2,1	11,1	9,7	206,7	175	+89	27	22	·	·
		~~Salzungen, Bad~~ ++	~~253~~	·	·	12,9	3,5	4,8	·	·	3,6	2,6	0,0	·	34,9	4,7	0,0	·	16,5	8,8	1,8	0,4	0,0	0,3	0,5	0,7	3,7	4,9	9,8	2,9	7,9	0,5	2,2	7,4	135,3			22	17	·	·
		Vacha	240	·	·	12,0	3,6	4,4	·	·	2,0	2,8	·	·	25,6	2,3	0,2	·	5,6	8,7	0,3	0,6	0,3	4,5	·	3,5	5,3	4,3	11,9	1,4	6,4	0,8	2,5	4,9	113,9	148	+37	23	18	·	·
		Tann	365	·	·	·	9,6	4,6	·	·	4,5	7,1	·	·	33,2	4,3	·	·	·	7,0	8,3	2,0	·	2,0	4,1	11,0	7,7	5,3	30,2	5,6	8,3	·	12,2	8,0	175,0	201	+88	19	19	·	·
		Rasdorf	323	·	·	1,2	5,2	2,5	·	·	2,6	4,4	·	·	28,0	9,3	·	·	·	5,2	1,4	0,6	2,8	0,5	4,6	10,2	9,2	10,3	9,7	3,3	8,0	·	0,8	0,4	120,2	158	+44	21	17	·	·
		Marksuhl	246	·	·	3,5	5,3	2,2	·	·	3,5	4,0	·	·	47,3	4,0	·	0,0	5,1	11,2	2,2	0,4	·	6,5	0,3	2,1	4,0	4,8	9,4	1,0	7,3	0,6	4,0	8,1	136,8	178	+63	22	19	·	·
		Frauenborn	295	·	·	0,5	3,8	8,2	·	·	2,4	4,4	·	·	45,0	3,4	·	·	2,6	11,9	1,3	0,5	1,5	1,4	1,5	3,1	3,0	2,8	2,5	0,4	4,9	0,7	5,2	4,8	115,8	153	+40	23	19	·	·
	Hörsel	Tabarz	393	·	0,0	3,7	5,3	0,5	·	·	7,0	10,0	·	·	47,5	7,4	0,1	0,0	0,8	17,2	6,8	1,2	0,5	6,0	1,4	2,5	3,2	5,2	10,0	8,6	7,8	0,0	6,0	7,8	166,5	181	+75	23	19	·	·
		Gotha	330	·	·	11,9	3,8	0,2	·	·	12,4	10,7	·	0,0	25,2	2,6	0,0	·	3,3	19,2	16,5	0,4	0,0	1,6	0,3	1,7	2,3	3,4	4,3	10,1	8,9	0,4	4,6	8,4	152,2	243	+90	22	18	·	·
		Großenbehringen	281	·	·	5,4	3,8	4,1	·	·	9,1	7,6	·	·	38,9	6,8	·	·	0,3	15,8	8,9	1,8	0,3	3,1	0,5	1,3	3,6	·	3,5	6,1	3,9	1,8	6,4	11,8	145,0	222	+80	22	19	·	·
		Eisenach	222	·	·	3,6	4,3	12,0	·	·	6,9	5,1	·	·	68,3	4,6	0,1	0,0	6,6	13,6	3,4	0,4	0,6	6,8	1,6	1,3	4,7	3,1	6,5	2,2	5,3	1,0	5,5	4,7	172,2	260	+106	24	21	·	·
	Hörsel bis Vereinigung	Eschwege	186	·	·	·	1,7	1,1	0,9	·	1,8	4,3	·	·	35,4	5,7	·	·	0,1	10,7	1,2	2,9	3,0	0,7	1,0	1,0	2,0	3,4	1,3	0,6	6,0	0,5	5,2	7,4	97,9	121	+17	23	18	·	·
		~~Wichmannshausen~~ **	~~195~~	·	·	·	2,1	6,4	·	·	2,0	1,5	·	·	26,8	0,0	·	·	·	8,4	·	8,6	1,3	4,4	·	·	0,7	2,6	1,9	2,1	3,3	·	1,3	4,8	81,2			17	16	·	·
		~~Groß Almerode~~ ×	~~350~~	·	·	·	·	1,8	1,2	0,3	3,5	6,0	·	·	34,0	·	0,3	0,0	2,0	12,5	3,4	1,0	0,7	4,5	1,0	4,5	2,5	5,0	2,0	3,6	20,2	6,0	4,0	7,0	131,5			24	21	·	·
		Witzenhausen	137	·	·	·	1,1	1,0	1,2	·	2,2	4,9	·	·	27,7	5,1	·	·	0,3	12,7	1,5	2,1	·	0,1	0,2	8,0	1,9	3,8	1,2	2,6	17,2	3,9	8,1	4,4	111,2	146	+35	22	19	·	·
		Hannov. Münden	125	·	·	0,2	3,2	0,5	·	·	3,6	3,4	·	·	29,6	4,1	0,7	·	0,1	8,1	2,7	1,2	0,1	·	0,1	4,5	1,1	3,9	7,0	4,5	10,6	2,0	7,9	2,5	101,6	118	+16	23	17	·	·
Fulda	Quelle bis Schlitz	Wasserkuppe	923	0,0	0,1	·	5,1	6,4	0,1	0,0	4,3	9,7	·	·	33,4	2,9	0,4	0,2	0,0	7,0	4,7	2,5	0,0	2,2	3,9	3,9	6,6	4,9	22,7	15,9	13,9	1,9	21,4	2,6	176,7	145	+55	24	20	·	·
		Gersfeld	512	·	0,3	·	4,8	1,5	·	·	5,7	10,8	·	·	32,6	6,8	·	·	·	5,0	2,6	1,6	·	1,6	3,7	3,0	5,4	4,8	18,6	17,9	15,1	·	18,1	9,0	168,9	174	+72	20	19	·	·
		Oberkalbach	375	·	·	·	4,9	0,8	·	·	5,7	4,7	·	·	16,5	3,7	3,8	·	2,7	5,2	5,9	0,9	0,2	0,5	2,6	2,1	6,1	7,6	23,4	15,6	9,1	3,2	11,1	1,3	137,6	156	+50	23	19	·	·
		Fulda	330	0,0	0,0	0,0	9,5	2,7	0,0	0,0	5,2	3,5	0,0	·	18,9	3,1	2,3	0,3	0,3	4,1	2,0	2,1	0,1	0,5	5,4	0,4	4,2	5,5	16,2	8,6	9,9	0,2	13,4	2,7	121,1	157	+44	24	18	·	·
		Grebenhain	435	·	·	·	13,0	8,6	0,6	·	5,5	3,5	·	·	13,0	0,5	1,0	·	1,0	0,5	14,7	4,0	·	1,5	3,9	·	6,6	7,4	11,0	12,8	7,3	8,3	10,6	0,9	136,3	143	+41	21	18	·	·

+ Altenbruch 28 ++ Kieselbach 235 +++ Sontrag 243 × Nonnenholz 305

Flußgebiet		Ort	Seehöhe m	1	2	3	4	5	6	7	8	9	10	11	12	13	14	15	16	17	18	19	20	21	22	23	24	25	26	27	28	29	30	31	Monatssumme mm	Monatssumme % d. Norm	Abweichung v. d. Norm	Zahl der Tage mit Niederschl. ≥ 0.1	Niederschl. ≥ 1.0	≥ 10.0	≥ 0.1
Fulda	Schlitz	Hosenfeld	380	·	·	·	8,2	4,1	·	·	5,1	7,6	·	·	15,5	1,8	1,5	·	·	2,8	3,5	1,1	·	0,5	10,2	0,5	8,1	9,1	22,3	8,8	10,4	2,8	13,0	1,2	138,1	197	+68	21	19	·	·
		Salzschlirf, Bad	242	·	·	2,1	10,0	5,0	0,2	·	3,6	1,6	·	·	18,4	5,5	0,3	0,3	·	2,2	0,2	1,2	·	0,9	0,2	0,4	6,3	3,6	15,6	3,7	5,1	0,2	8,4	0,9	98,9	157	+36	24	15	·	·
	Schlitz bis Eder	Solms	216	·		8,9	5,1	3,8	·	·	3,8	0,8	·	·	27,4	2,0	0,1	·	·	2,2	·	1,5	0,9	0,2	0,7	4,9	7,3	6,2	10,2	0,6	6,0	0,1	8,5	1,3	102,5	141	+30	22	15	·	·
		Hersfeld, Bad (Kurp.)	203	·	0,1	1,1	4,0	8,7	0,1	·	3,2	1,7	0,0	·	20,3	2,6	0,2	0,1	·	4,5	0,0	1,0	1,5	1,2	6,4	3,6	6,0	5,4	8,0	0,1	5,4	2,8	7,1	2,5	97,6	121	+17	25	20	·	·
		Neuenstein	297	·	·	0,1	3,8	1,1	·	·	2,5	1,5	·	·	22,0	6,9	0,3	0,1	·	0,4	0,5	7,3	9,8	1,2	10,7	1,7	5,3	7,0	3,7	·	7,2	3,9	0,9	3,3	101,2	126	+21	23	17	·	·
		Elters	435	·	·	·	8,9	2,1	·	·	6,1	5,3	·	·	22,6	6,7	·	·	·	8,3	0,7	2,6	0,9	1,4	·	·	6,2	5,1	3,2	20,3	11,9	·	10,1	0,3	122,7	140	+35	18	15	·	·
		Hünfeld	260	·	0,2	0,6	7,0	2,7	·	·	3,3	2,5	·	·	18,0	3,7	·	0,5	0,3	4,4	1,6	0,7	0,4	5,4	0,3	0,5	5,0	4,5	11,1	10,4	4,7	0,4	8,1	2,0	98,3	129	+23	25	16		·
		Friedewald	385		·	3,9	3,6	4,7	·	·	·	·	·	·	39,3	2,8	0,3	·	1,0	9,0	·	4,2	·	9,3	0,5	·	6,1	4,0	7,3	·	6,9	·	6,0	7,6	116,5	139	+33	17	15		·
		Seifertshausen	280		·	·	2,9	9,4	0,6	·	2,3	3,8	·	·	30,8	10,3	·	·	·	7,9	1,6	8,4	5,4	3,0	3,3	4,2	2,9	3,1	1,8	0,7	11,4	1,0	9,1	2,7	126,8	161	+48	22	20	·	·
		Rengshausen	300	1,0	·	·	2,3	5,8	0,4	·	3,3	2,7	·	·	25,1	4,3	1,6	0,1	·	4,9	4,4	4,0	4,5	3,5	0,9	0,6	4,6	1,4	2,5	0,4	6,7	0,0	6,7	8,3	100,0	121	+17	24	19	·	·
		Melsungen (A. Kassb.)	190	·	·	0,0	3,3	1,0	0,7	·	5,5	3,0	·	·	23,9	2,7	0,5	·	·	5,5	1,3	1,1	0,4	1,0	0,6	0,6	1,9	2,6	3,1	1,1	7,3	0,7	5,3	6,5	79,6	106	+ 5	23	17	·	·
	Eder	Erndtebrück	495	0,1	·	·	0,8	4,7	2,6	·	2,2	2,4	·	·	26,7	1,6	4,7	2,0	8,4	1,6	1,7	0,7	·	·	3,9	·	8,7	4,4	4,6	1,5	5,0	1,6	17,8	0,8	108,5	108	+ 8	23	19	·	·
		Girkhausen	485	·	1,2	0,2	0,8	1,1	1,6	0,6	·	5,8	·	·	23,7	1,0	0,9	1,7	5,5	0,8	2,9	0,6	0,5	0,7	1,9	0,1	3,0	3,4	3,6	3,2	24,1	0,7	18,8	2,0	100,4	98	- 2	27	17	·	·
		Berleburg	420	·	·	1,7	·	·	·	·	·	5,2	·	·	32,1	0,7	·	·	13,0	0,9	0,6	0,8	·	·	5,0	·	5,6	3,4	4,2	·	6,3	0,4	14,6	2,3	97,8	96	- 4	16	11	·	·
		Hatzfeld	350	·	·	7,1	0,4	0,9	0,1	·	2,6	1,0	·	·	25,0	7,3	3,8	0,4	0,1	·	·	·	1,0	·	·	·	7,4	3,1	3,4	1,2		3,2	8,5	2,1	78,6	106	+ 6	19	14	·	·
		Osterfeld	383	·	·	4,7	·	·	1,5	·	·	·	·	·	19,2	·	2,1	·	11,2	1,2	·	·	2,2	1,0	·	·	8,7	10,2	5,6	·	·	3,2	2,1	·	72,9	89	- 9	13	13	·	·
		Winterberg	670	·	·	0,0	0,3	0,0	0,7	0,4	0,4	4,1	0,3	·	28,4	0,1	0,2	0,9	7,3	0,8	2,0	0,2	0,1	0,0	3,5	0,0	2,8	2,9	3,8	3,0	12,6	0,2	18,6	4,9	98,5	96	- 4	24	12	·	·
		Hallenberg	400	·	·	4,1	·	0,2	1,4	0,2	0,4	1,4	·	0,9	19,2	0,3	1,8	·	10,3	1,9	1,0	·	0,3	·	2,7	0,1	0,0	4,6	5,2	0,2	11,4	·	11,6	2,8	85,0	106	+ 5	23	15	·	·
		Medebach	405	·	·	0,2	0,2	0,6		·	1,2	6,7	·	0,2	22,3	·	0,9	0,2	8,9	1,1	0,3	1,2	·	0,3	0,2	0,4	2,1	3,7	2,3	2,6	7,4	·	10,9	0,9	74,8	102	+ 2	23	12	·	·
		~~Fürstenberg (Kr. Eisenberg)~~	~~415~~	·	·	·	0,3	0,4	1,2	·	3,2	3,8	·	·	25,1	1,1	·	1,9	7,2	1,9	0,2	0,9	·	·	0,2	0,4	3,1	3,1	1,7	1,4	12,0	1,0	7,1	2,2	79,4			22	16	·	·
		Frankenau	430	·	·	·	1,8	·	0,8	·	4,5	1,2	0,1	·	26,3	3,2	1,1	·	7,2	1,4	0,4	1,5	1,9	0,4	1,1	0,2	2,6	3,0	2,6	1,2	7,7	0,5	10,2	4,2	85,1	118	+13	24	18	·	·
		Korbach	368	·	·	7,5	0,2	0,3	0,6	0,0	1,8	3,8	0,1	·	24,3	0,0	·	0,7	4,5	2,4	1,8	0,3	0,3	0,1	0,4	·	2,2	3,0	4,4	3,3	9,4	0,2	8,4	1,3	81,3	114	+10	24	14	·	·
		Alraft	293	·	·	·	0,2	2,2	0,3	·	3,4	4,5	0,2	1,2	23,1	2,1	0,8	·	5,8	3,2	0,4	1,3	·	·	·	·	2,2	3,5	2,4	2,2	10,1	0,2	8,2	3,6	81,1	111	+ 8	22	16	·	·
		Edersee	235	·	·	·	0,4	0,1	0,2	0,1	4,4	2,9	·	·	28,7	1,5	2,2	0,4	2,9	2,8	0,1	1,1	0,3	0,5	0,1		2,6	1,9	2,3	1,5	15,2	0,5	9,5	4,0	86,2	123	+16	25	15	·	·
		Elberberg	320	·	·	·	2,4	0,6	·	·	2,5	6,9	·	·	26,8	·	0,8	0,7	0,3	2,3	·	1,5	·	·	·	·	2,1	4,0	1,5	2,0	6,8	·	7,8	3,5	72,5	117	+11	17	13	·	·
		Fritzlar	190	·	·	1,7	2,6	0,7	0,1	1,0	5,4	0,9	0,0	·	23,2	2,1	0,3	0,0	0,0	3,0	1,4	3,0	0,4	0,7	0,4	0,0	3,1	1,5	2,0	1,1	8,9	0,1	6,9	3,7	74,2	95	- 4	24	16	·	·
	Eder, Schwalm	Meiches	466	·	·	0,7	4,2	13,3	·	0,5	4,8	4,7	0,0	·	21,2	9,2	0,0	0,0	0,1	1,1	1,3	2,5	0,0	0,8	0,3	0,6	8,5	4,5	17,1	3,7	7,9	1,0	8,4	2,8	119,2	126	+24	23	17	·	·
		Alsfeld	272	·		4,0	1,4	2,1	·	0,3	0,6	0,9	·	·	17,2	0,2	1,3	1,4	1,1	0,6	0,2	1,3	0,6	2,0	0,2	7,9	7,5	4,0	12,1	1,2	5,2	·	11,8	2,0	87,1	110	+ 8	25	17	·	·
		Lingelbach	380	·	·		4,4	4,2	·	1,2	4,1	4,2	·	·	18,7	·	6,0	1,2	·	5,4	·	·	·	·	2,5	·	6,2	7,2	10,2	8,2	10,1	·	4,2	3,1	101,1	127	+21	17	17	·	·
		Hauptschwenda	500	3,4	·	0,7	5,1	4,2	0,4	0,1	5,3	3,5	·	·	26,2	8,7	0,1	0,3	0,0	3,3	13,4	7,4	3,6	7,0	1,4	5,6	7,5	3,3	4,7	0,2	4,6	2,8	15,1	7,7	145,6	157	+53	27	21	·	·
		Treysa	235	·	·	·	2,8	11,9	0,3	0,3	4,3	1,4	·	·	22,6	3,4	2,9	0,0	0,0	0,7	4,5	3,4	1,9	4,9	0,7	3,7	9,7	2,2	4,3	0,4	1,9	0,5	8,2	3,6	100,5	132	+25	24	18	·	·
		Armsfeld	367	·			4,5	1,2	2,5	0,3	4,1	1,0	·	·	20,0	9,5	6,7	·	0,5	2,1	1,1	1,2	·	0,3	3,7	1,2	0,5	·	2,3	1,4	5,8	1,1	8,5	4,0	80,5	105	+ 4	23	19	·	·
		Frielendorf	223	·	·	·	2,6	7,9	0,5		5,9	1,4	·	·	26,4	2,0	1,5	0,2	·	1,7	10,9	4,8	1,7	7,4	1,7	4,2	6,4	1,8	3,9	·	4,3	7,4	9,8	5,6	120,0	158	+44	23	21	·	·
	Eder bis Vereinigung	Wilhelmshöhe	522	·	·	·	5,5	0,3	0,9	·	7,2	10,9	·	·	24,8	2,7	1,1	0,3	0,1	3,8	13,8	0,9	0,7	·	0,2	·	1,8	0,3	3,6	9,6	14,1	4,1	5,3	3,5	115,5	136	+31	23	15	·	·
		Kassel	192	·	·	·	4,0	0,2	1,2	0,3	3,5	7,4	·	·	32,0	2,3	1,1	·	0,5	4,6	11,6	0,3	0,5	0,0	·	·	1,5	3,7	3,4	4,0	14,1	1,6	6,8	3,5	108,1	146	+34	22	17	·	·
		Rottebreite	290	·	·	·	3,1	8,0	1,2	·	2,4	8,9	·	·	35,0	4,3	1,3	0,1	0,3	14,7	1,9	2,0	0,2	1,4	0,2	3,5	2,3	5,3	1,2	2,5	21,8	4,2	8,6	5,3	139,7	154	+49	25	21	·	·
		Mönchehof	241	·	·	·	2,0	1,7	·	0,8	4,6	3,4	·	·	29,2	1,4	·	·	0,4	4,0	0,7	1,2	0,1	·	0,3	·	0,5	4,7	5,8	3,9	17,0	5,9	7,0	4,8	99,4	124	+19	21	15	·	·
Vereinigung bis zur Aller	Weser	Bursfelde	115	·	·	0,3	0,7	6,2	0,6	·	3,4	7,2	·	·	25,1	0,6	0,0	·	2,3	7,5	2,1	0,2	0,1	3,3	2,0	·	0,7	3,6	6,1	4,4	14,3	2,0	7,7	6,1	100,5	119	+16	23	16	·	·
		Torfhaus i. Soll.	491	·	·	·	0,9	·	3,0	·	6,2	3,8	·	·	27,6	2,0	0,2	·	1,9	2,3	2,7	0,2	0,1	1,8	3,1	·	0,6	8,0	4,3	6,4	9,6	2,6	7,3	3,5	98,1			22	17	·	·
		Uslar	170	·	·	·	0,8	0,6	1,8	0,3	3,3	2,1	·	·	23,5	0,2	·	·	2,8	5,0	2,3	·	·	1,1	1,8	0,1	1,0	2,8	6,0	2,3	6,6	2,0	8,2	8,2	82,8	90	- 9	22	17	·	·
	Diemel	Eimelrod	490	·	·	·	·	·	0,0	·	0,5	5,3	·	·	26,6	·	0,1	·	8,2	1,3	1,4	0,1	·	0,2	0,3	0,5	2,0	3,5	9,8	4,5	12,6	1,6	18,8	1,5	98,8	116	+14	19	13	·	·
		Beringhausen	315	·	·	·	·	·	·	·	1,2	1,0	·	·	26,0	0,9	·	·	6,7	3,2	3,6	1,3	·	·	2,2	0,5	1,0	4,3	8,9	2,6	17,5	5,5	20,7	3,5	110,6	122	+20	18	16	·	·
		Mengeringhausen	287	·	·	0,2	·	·	0,1	·	1,2	6,6	·	·	23,8	1,3	·	·	6,2	4,2	2,1	0,7	·	0,6	0,5	·	1,1	4,9	8,8	5,3	13,8	2,1	16,0	1,9	101,4	129	+22	20	15	·	·
		Warburg	204	·	·	0,2	0,7	·	·	·	2,5	8,9	·	·	26,9	·	·	·	4,5	5,4	2,4	0,0	0,0	0,1	2,5	0,1	0,7	5,0	6,9	3,5	16,5	6,5	4,1	2,1	99,5	120	+20	19	14	·	·
		Escheberg	270	·	·	0,3	·	1,0	·	0,2	5,2	4,5	·	·	26,2	1,9	·	·	1,1	4,0	3,8	0,4	0,5	0,0	·	0,0	1,2	4,4	8,5	4,5	16,8	7,2	12,2	4,0	102,9	117	+15	20	16	·	·
		Hofgeismar	160	·	·	2,3	0,2	5,0	·	·	7,3	4,2		·	26,4	·	·	·	0,2	5,8	4,5	1,1			2,3	·	·	6,8	8,2	3,0	25,8	3,5	9,5	5,4	121,5	148	+40	18	16	·	·
		Langenthal	365	·	·	·	0,6	·	0,4	·	6,3	4,9	·	·	31,6	0,7	·	·	0,9	6,0	6,9	·	0,3	0,9	1,7	0,2	0,3	3,3	5,1	2,6	10,0	2,2	11,3	6,5	102,7	112	+11	21	13	·	·

+ Herzhausen 248

Flußgebiet		Ort	See-höhe m	1	2	3	4	5	6	7	8	9	10	11	12	13	14	15	16	17	18	19	20	21	22	23	24	25	26	27	28	29	30	31	Monatssumme mm	Monatssumme % d. Norm.	Abweichung v. d. Norm.	Zahl der Tage mit Niederschl. ≥ 0.1	Niederschl. ≥ 1.0	☀ ≤ 0.1	☒
Vereinigung bis zur Aller	Nethe	Borlinghausen	260	·	·	·	0,4	0,2	0,6	·	1,1	2,3	·	·	21,9	·	·	·	2,1	2,8	0,5	0,2	0,5	1,5	0,8	2,6	1,2	4,1	6,2	5,0	17,2	5,8	11,2	2,1	90,3	104	+ 3	22	15	·	·
		Driburg, Bad	230	·	·	·	0,8	0,0	7,0	·	3,5	0,8	·	·	23,5	0,7	·	·	2,8	4,5	·	0,9	·	0,0	6,9	·	1,0	3,0	3,1	5,1	8,1	5,4	11,2	8,5	96,8	97	- 3	18	14	·	·
		Brakel	163	·	·	·	0,1	0,0	3,1	·	·	·	·	·	23,6	0,1	·	·	0,2	9,3	7,5	2,1	·	0,2	9,5	·	·	0,4	2,6	9,3	5,8	12,8	21,9	9,3	117,8	149	+39	17	12	·	·
	H.	Holzminden	186	0,3	·	·	·	0,8	9,7	1,2	3,4	10,3	0,0	·	42,5	1,7	·	·	0,2	2,7	0,5	·	0,1	0,8	2,1	0,2	1,2	2,1	3,0	5,8	17,7	0,7	2,5	1,9	111,4	129	+23	24	15	·	·
	We-ser	Stadtoldendorf	228	·	·	·	·	3,7	3,1	0,1	4,6	5,5	·	·	33,4	·	1,2	·	·	3,4	1,4	0,1	·	1,0	1,4	·	1,3	2,1	3,6	4,5	27,3	2,1	5,7	2,9	108,4	116	+15	20	18	·	·
		Ottenstein	300	·	·	·	0,6	·	5,8	·	1,6	6,0	·	·	30,6	1,0	·	·	·	1,8	·	·	·	·	·	·	·	6,1	3,0	6,1	6,4	1,0	8,5	2,3	80,8	82	-18	14	13	·	·
	Emmer	Veldrom	350	0,1		·	0,5	·	3,6	·	1,6	0,7	·	·	33,4	1,4	·	·	2,9	4,0	·	0,1	·	·	2,9	·	·	4,8	2,7	6,7	5,4	5,6	15,0	6,3	97,7	90	-10	18	14	·	·
		Nassengrund	192	·	·	·	0,3	·	9,4	·	1,3	3,6	·	·	29,4	2,6	·	·	0,9	1,0	2,6	0,5	·	·	0,7	·	0,6	2,6	3,7	3,7	5,6	3,1	11,5	2,0	85,1	94	- 5	19	14	·	·
		Biesterfeld	242	·	·	·	·	0,2	14,2	·	·	2,1	·	·	3,2	2,2	·	·	0,4	2,6	1,4	·	·	·	1,6	·	1,6	4,3	2,3	2,4	0,9	1,8	8,0	2,6	51,8	56	-41	17	14	·	·
	Weser	Reher	124	·	·	·	·	·	2,0	·	14,3	·	·	·	42,0	·	·	·	·	3,1	·	2,6	·	·	·	·	1,5	4,5	4,6	7,2	5,4	1,2	2,2	5,2	96,4	109	+ 8	13	13	·	·
		Hameln	68	0,0	·	·	0,2	0,8	0,8	0,0	6,5	2,3	·	·	26,5	2,6	·	0,0	0,1	1,1	1,3	0,0	0,0	0,0	0,5	·	·	4,3	3,7	6,8	3,1	1,5	13,2	2,2	77,5	92	-18	18	13	·	·
		Rinteln	56	0,0	·	·	2,3	8,5	1,8	2,4	0,2	2,0	·	·	26,5	1,8	0,1	0,3	1,2	0,0	1,8	·	·	·	0,1	0,0	·	2,6	3,6	12,5	4,8	4,5	6,2	3,1	86,3	107	+ 6	20	16	·	·
	Werre	Donoperteich	163	·	·	·	·	0,8	2,9	·	0,9	0,3	·	·	30,2	11,7	·	·	1,6	2,4	·	·	0,7	·	·	·	0,6	·	2,8	13,3	6,7	7,1	8,8	3,2	94,0	98	- 2	16	11	·	·
		Meierberg	253	1,0	·	·	0,1	1,2	1,2	·	0,2	1,5	·	·	42,2	1,1	·	·	0,2	1,4	1,2	·	·	·	1,0	·	·	2,7	1,2	10,3	2,6	3,1	9,5	4,2	85,9			19	16	·	·
		Herford (Ortsiekerstr.)	77	0,9	·	·	2,3	12,3	2,9	·	0,2	0,1	·	·	32,8	2,0	0,2	·	0,4	3,0	10,0	·	0,2	·	0,1	·	·	4,1	4,3	15,8	4,7	3,9	17,1	3,4	120,7	152	+41	21	14	·	·
		Bielefeld	176	·	0,0	·	4,9	3,9	2,8	0,0	0,0	0,2	·	·	21,5	1,9	·	0,2	0,7	2,0	6,1	0,3	0,1	·	1,8	·	·	3,2	1,6	18,0	4,0	3,8	8,7	3,0	88,7	96	- 4	20	15	·	·
		Melle	81	·	·	·	6,1	·	3,5	1,3	·	·	·	·	29,1	3,5	·	0,5	·	0,5	3,3	·	0,1	·	1,0	·	·	2,6	3,0	14,3	1,3	3,2	9,7	1,8	84,8	106	+ 5	17	14	·	·
		Oeynhausen, Bad	71	·	·	·	1,5	5,5	2,1	0,5	·	0,1	·	·	30,2	3,5	·	·	0,7	0,7	1,5	5,5	·	·	·	·	·	5,2	3,3	13,4	·	6,3	8,9	3,6	92,5	119	+15	17	13	·	·
	Weser	Minden	46	0,9	·	·	0,0	0,0	3,1	2,0	·	1,4	·	·	24,1	1,6	·	·	0,3	2,1	6,1	0,2	·	0,0	0,2	·	·	5,8	1,6	13,6	4,8	3,2	13,4	3,3	87,7	110	+ 8	18	14	·	·
		Schlüsselburg	32	0,2	·	·	1,1	1,6	0,5	·	·	0,2	·	·	24,4	2,9	0,1	·	1,6	4,6	0,8	·	·	0,9	0,7	·	·	4,6	1,6	10,9	8,0	5,1	6,6	2,3	78,7	104	+ 3	20	13	·	
	Aue	Lübbecke	86	1,8	·	·	2,0	1,9	3,2	0,8	·	·	·	·	23,4	1,1	·	·	2,0	0,4	5,0	·	·	1,1	1,8	·	·	3,2	2,1	11,5	18,4	4,3	7,8	2,1	93,9	124	+18	19	17	·	
		Essern	46	1,7	·	·	2,7	1,2	1,6	0,9	0,0	·	·	·	19,4	0,1	0,2	·	2,2	0,3	3,5	0,2	0,8	1,1	0,1	0,0	·	5,2	1,3	11,1	2,5	3,8	8,6	2,1	70,6	88	-10	22	15	·	
		Freistatt	40	9,7	·	·	7,2	4,3	1,2	0,3	2,1	·	·	·	9,8	5,7	2,5	·	0,3	2,1	4,6	·	2,7	1,0	3,4	0,0	·	12,5	1,3	9,9	9,8	6,4	16,4	2,0	115,2	151	+39	22	20	·	·
	Weser	Rehburg, Stadt	37	·	·	·	2,0	0,8	0,2	·	0,7	1,8	·	·	22,6	3,7	·	·	0,0	6,5	·	·	·	5,6	·	·	·	7,1	1,7	12,5	11,7	3,8	10,2	3,0	93,9	122	+17	16	13	·	·
		Nienburg	25	·	·	·	1,4	2,1	1,1	·	0,3	1,2	·	·	18,6	7,6	0,7	·	0,3	10,8	2,0	·	1,5	·	1,3	·	·	5,7	0,8	10,0	1,0	3,6	5,6	2,2	77,8	96	- 3	20	16	·	·
		Brebber	52	·	·	·	7,1	16,0	9,9	·	0,2	0,5	·	·	16,7	3,1	2,9	·	3,7	4,7	1,6	·	4,0	0,4	4,5	·	·	5,5	2,4	7,3	20,0	3,5	5,0	1,5	120,5	150	+40	21	18	·	·
Aller	Aller	Weferlingen	89	·	·	·	·	0,6	1,0	0,0	2,7	22,1	·	·	0,0	1,5	·	·	·	0,8	7,2	·	0,1	·	·	·	0,8	1,3	2,0	10,3	14,8	3,6	3,5	2,3	74,6	101	+ 1	16	12	·	·
		Danndorf	72	·	·	·	·	4,3	0,4	·	5,6	22,2	·	·	0,5	2,9	·	·	·	·	7,0	·	·	·	0,4	1,0	·	3,0	1,9	14,0	5,8	5,3	4,7	2,0	81,0	106	+ 5	16	13	·	·
		Wittingen	85	·	·	·	·	4,0	·	0,4	0,5	19,1	·	·	0,1	4,9	·	·	·	·	·	·	·	·	0,2	·	·	5,9	0,3	16,1	4,5	2,7	4,0	2,1	64,8	80	-16	14	9	·	
		Triangel	54	1,0	·	·	0,0	0,8	0,6	0,1	9,9	15,9	0,0	0,4	12,4	1,4	·	·	·	0,5	6,2	·	0,0	0,5	·	·	·	3,4	0,4	15,9	9,3	8,5	7,2	2,4	96,8	131	+23	19	11	·	·
	Oker	Goslar (Friedhof)	255	·	·	·	0,0	9,3	0,8	0,0	10,0	10,5	·	0,0	23,2	4,8	·	·	4,7	19,5	13,3	0,0	0,4	0,9	0,8	·	0,8	1,0	2,1	11,3	14,2	2,4	7,1	2,6	139,7	135	+36	20	15	·	·
		Harzburg, Bad	278	·	·	·	0,3	4,0	0,8	·	10,2	13,8	·	·	9,4	8,9	·	·	2,2	21,9	2,5	·	0,6	0,4	1,3	1,3	0,8	1,1	3,4	14,0	21,5	1,9	6,3	2,0	128,6	128	+28	22	17	·	·
		Schmatzfeld	198	·	·	·	0,8	2,8	·	·	8,6	12,8	·	·	23,7	7,6	·	·	0,1	11,4	1,3	0,8	0,9	3,1	0,7	2,2	0,6	0,1	2,9	10,0	21,9	1,4	5,1	2,7	121,5	145	+38	22	15	·	·
		Hornburg	102	0,3	·	·	·	4,0	2,5	·	2,0	18,4	·	·	0,0	14,9	·	·	·	10,6	3,5	·	0,1	0,4	·	·	·	1,4	·	11,9	7,2	1,5	2,5	3,5	93,7	120	+16	16	14	·	·
		Groß Rode	290	·	·	·	0,0	0,2	2,0	·	3,3	21,5	·	·	10,6	5,6	·	·	0,0	0,4	14,7	·	·	0,0	·	·	2,1	2,9	0,8	16,6	22,6	(4,0)	3,7	2,5	118,5	131	+28	16	13	·	·
		Braunschweig	75	0,0	·	·	·	7,7	1,0	0,0	7,5	12,6	·	0,0	34,0	6,3	·	·	0,0	2,1	13,9	0,1	·	·	0,0	·	0,0	1,0	2,1	14,9	23,7	3,0	5,5	2,9	138,3	162	+53	16	15	·	·
		Helmstedt	137	·	·	·	0,4	1,7	0,6	0,2	3,5	21,5	0,0	0,0	0,3	1,8	·	·	·	·	11,7	·	0,0	0,8	·	·	2,8	0,5	1,2	9,2	16,9	0,7	4,2	2,4	80,4	104	+ 3	18	11	·	·
		Kampen	85	0,0	·	·	·	3,0	0,8	0,1	6,0	18,1	·	0,0	9,9	5,6	·	·	·	1,0	20,0	0,1	0,0	·	0,0	·	·	0,8	2,1	11,7	16,3	2,9	2,3	2,7	103,4	130	+24	17	13	·	·
	Aller	Groß Ösingen	76	0,8	·	·	·	4,6	0,4	0,0	10,4	12,0	·	0,3	9,1	1,3	0,1	·	·	5,0	6,0	0,1	·	·	·	·	·	10,2	1,0	17,8	6,8	3,5	3,0	2,1	94,5	113	+12	19	14	·	·
		Unterlüß	100	·	·	0,0	1,1	3,8	·	·	4,2	6,0	0,0	0,0	1,2	2,2	·	·	0,0	0,5	5,7	0,0	·	·	2,3	·	0,0	12,0	0,5	10,2	3,1	3,3	6,1	1,9	64,1	74	-22	16	14	·	·
		Celle	43	0,0	·	·	0,1	2,2	1,3	0,0	2,5	17,3	0,0	0,1	27,2	7,6	0,3	·	0,0	4,8	6,1	·	0,0	0,1	0,0	0,0	·	3,3	0,7	15,0	10,0	5,0	3,9	1,9	109,4	135	+18	19	14	·	·
	Fuse	Lichtenberg	185	·	·	·	·	6,8	2,0	·	10,1	9,8	·	·	24,6	8,6	·	·	17,5	10,0	23,4	·	·	·	·	·	·	2,5	3,0	13,3	21,5	(6,0)	6,0	3,5	168,6	190	+79	16	16	·	·
		Groß Bülten	75	·	·	·	0,3	0,4	·	·	6,0	8,0	·	·	30,7	7,3	·	·	4,0	1,7	10,1	·	·	·	·	·	·	2,2	1,4	14,1	18,3	7,0	7,8	(4,0)	123,3	146	+39	16	14	·	·
		Uetze	50	·	·	·	·	0,8	·	·	3,9	9,7	·	·	23,5	6,8	·	·	·	5,6	8,7	·	·	·	0,2	·	·	3,7	0,4	24,3	9,0	2,1	6,8	2,5	108,0	137	+29	15	12	·	·
		Lehrte	62	·	·	·	0,7	1,7	·	·	6,0	4,6	·	0,5	58,6	5,3	·	·	1,6	2,6	12,2	·	0,0	·	0,0	1,4	·	3,0	0,8	19,0	14,1	9,8	14,5	0,9	157,3	180	+70	18	14	·	·
	Aller	Munster (Lager)	80	·	·	·	·	6,4	0,5	0,4	1,3	8,8	·	0,5	2,0	3,6	·	·	·	2,0	3,6	·	0,3	1,0	5,2	3,0	·	5,5	1,0	13,0	2,9	2,7	4,8	1,6	70,1	80	-18	21	17	·	·
		Berkhof	35	·		·	1,7	1,3	1,2	0,2	3,1	7,8	·	0,0	20,8	9,9	0,3	·	0,2	0,7	6,7	·	·	2,5	0,4	0,0	·	3,6	1,7	12,1	8,2	7,3	5,6	1,5	96,8	127	+23	21	16	·	·

Flußgebiet		Ort	Seehöhe m	1	2	3	4	5	6	7	8	9	10	11	12	13	14	15	16	17	18	19	20	21	22	23	24	25	26	27	28	29	30	31	Monatssumme mm	% d. Norm.	Abweichung v. d. Norm.	Zahl der Tage mit Niederschl. ≥0,1	≥1,0	≥10,0	☀ ≤0,1	▩
Aller	Leine	Uder	235	·	·	·	2,5	2,1	0,5	·	1,8	7,7	·	·	28,3	6,3	0,3	0,1	2,2	17,2	5,1	0,8	4,7	0,0	0,1	10,0	1,7	2,8	0,9	3,5	12,8	0,3	6,7	4,1	122,5	148	+50	24	17	·	·
		Friedland	177	·	·	·	2,0	1,6	0,3	0,0	3,0	4,7	·	·	31,2	3,3	·	·	0,3	8,8	1,4	2,0	1,2	·	·	2,4	0,9	2,3	4,5	3,1	10,1	0,2	5,7	5,6	94,6	116	+13	21	17	·	·
		Göttingen (Sternw.)	158	·	·	0,0	1,5	5,4	1,3	0,0	3,5	6,0	·	0,0	37,9	1,9	·	0,0	3,0	8,2	2,0	2,2	1,5	·	0,7	1,0	0,6	5,6	7,4	5,5	12,3	0,5	6,7	5,9	120,6	153	+122	22	19	·	·
	Leine, Rhume	Wehnde	286	·	·	0,0	2,4	0,9	1,0	·	8,4	9,4	·	0,0	43,5	2,8	0,1	0,3	8,4	15,3	4,6	3,5	2,4	0,7	0,1	3,0	·	1,6	10,3	4,1	13,2	1,2	5,3	5,9	148,4	160	+56	24	19	·	·
		Gieboldehausen	155	·	·	·	1,5	4,7	1,0	·	3,7	10,9	·	·	54,6	3,5	·	·	6,0	7,1	4,3	1,3	1,8	·	1,7	2,3	0,9	1,3	10,0	5,3	6,2	0,5	2,4	3,2	134,2	167	+54	22	20	·	·
		Oderhaus	430	·	·	·	2,3	2,9	1,2	·	13,1	11,8	·	·	42,1	4,0	·	·	3,4	11,2	4,6	2,0	2,9	·	1,9	0,2	0,3	3,4	6,2	11,5	4,2	3,3	8,1	3,7	144,3	114	+18	22	20	·	·
		~~Lauterberg~~ +	~~296~~	·	·	·	2,7	2,6	0,2	·	8,5	14,6	·	·	35,6	5,4	·	·	21,4	29,0	5,2	0,4	3,8	·	1,8	0,4	0,6	1,0	13,5	5,6	5,8	1,5	7,0	2,8	169,4			22	18	·	·
		Schluft	580	·	·	·	1,8	4,0	1,1	·	10,5	8,9	·	·	44,8	2,0	·	·	12,4	15,9	3,7	2,3	1,7	0,4	0,3	·	1,2	3,3	6,2	8,5	11,8	4,0	7,5	4,0	156,3	112	+16	22	20	·	·
		Sieber (Forsth.)	340	·	·	·	2,0	4,6	1,3	·	7,8	10,0	0,1	·	62,8	5,0	·	·	13,1	21,8	4,6	·	2,8	0,8	4,0	0,1	0,4	4,0	10,0	5,6	5,6	7,0	7,2	3,8	184,4	132	+35	23	19	·	·
		Osterode (Dreilinden)	275	·	·	·	1,4	2,8	1,9	·	8,5	8,0	·	·	68,8	1,5	·	·	15,3	13,4	3,2	0,3	0,7	1,0	1,1	·	0,3	3,0	6,0	4,0	6,1	2,3	3,0	2,3	154,6	153	+54	22	19	·	·
		Grund, Bad	325	·	·	·	1,5	5,8	2,4	·	7,8	9,5	·	0,0	26,5	40,5	·	·	10,3	20,0	1,9	0,3	1,4	1,8	0,5	1,7	8,0	8,1	5,6	10,1	8,6	7,0	1,1	5,4	186,8	148	+53	23	22	·	·
	Leine	Fredelsloh	260	0,0	·	·	0,0	4,3	4,2	·	2,7	7,0	·	·	25,5	1,5	1,2	·	3,0	3,5	3,3	·	1,1	1,3	1,6	0,6	1,2	2,3	3,7	4,4	8,1	0,5	3,5	1,8	86,4	100	0	22	20	·	·
		Wrescherode	150	·	·	·	0,5	5,7	2,8	·	6,6	8,6	·	·	42,8	5,1	·	·	6,2	10,1	3,7	0,2	0,3	·	0,5	0,0	1,3	4,6	3,1	4,7	10,1	2,4	9,1	3,1	131,5	147	+42	21	17	·	·
		Salzhemmendorf	118	·	·	·	0,9	·	1,5	·	2,4	6,5	·	·	25,5	2,6	·	·	0,2	4,7	2,8	·	·	·	0,5	·	0,6	3,6	3,3	7,2	6,8	5,5	13,6	3,1	91,3	95	- 5	18	14	·	·
		Springe	116	·	·	·	·	6,6	0,2	·	1,0	5,7	·	·	26,6	4,0	·	·	·	3,8	2,0	·	·	·	·	·	·	7,6	1,9	9,4	8,2	6,4	5,6	2,1	91,1	103	+ 3	15	14	·	·
	Leine, Innerste	Clausthal (Bergak.)	572	·	·	·	1,2	9,3	2,9	·	8,0	10,2	·	·	58,4	3,3	·	·	7,0	18,8	3,1	1,0	0,8	3,0	2,6	6,9	0,7	3,0	6,0	5,2	12,1	,8	7,4	5,2	180,9	131	+43	23	21	·	·
		Hahnenklee	565	·	·	·	0,4	9,4	1,6	·	9,2	12,9	·	0,1	57,7	7,3	0,1	·	6,4	19,3	2,7	0,2	0,7	4,9	·	0,2	1,1	1,2	7,1	10,0	15,7	2,6	8,7	4,0	183,5	130	+42	24	18	·	·
		Lutter a. Barenberge	150	·	·	·	·	0,9	1,3	·	5,7	9,7	·	·	39,1	8,4	·	·	11,7	17,9	2,1	·	0,3	·	0,0	·	1,0	0,5	1,9	8,2	5,8	6,3	5,6	2,8	129,2	140	+37	18	15	·	·
		Seesen	220	·	·	·	0,1	4,2	2,9	·	3,8	10,2	·	·	61,9	7,1	·	·	8,7	15,7	1,5	·	·	0,3	0,4	·	1,2	2,0	4,1	5,3	12,0	2,7	6,0	2,2	152,3	150	+50	20	17	·	·
		Adenstedt	196	·	·	·	·	1,0	3,5	·	4,5	7,0	·	·	18,0	19,7	·	·	·	6,6	2,2	·	·	2,0	·	·	2,5	2,6	·	7,2	3,6	10,0	8,0	6,5	104,9	110	+10	16	16	·	·
		Hildesheim	97	·	·	·	0,0	1,6	0,4	·	3,0	9,0	·	·	48,3	4,3	·	·	1,2	14,9	1,5	·	·	·	·	·	0,0	2,8	2,3	12,8	21,1	2,9	5,4	2,5	134,0	152	+46	16	15	·	·
	Leine	Hannover-Herrenh.	50	·	·	·	0,2	3,6	1,3	0,4	3,4	3,8	·	·	33,5	4,9	·	·	0,1	15,0	2,6	·	0,0	·	·	0,1	·	5,1	1,6	16,5	12,5	2,6	2,7	2,3	112,2	140	+32	19	15	·	·
		Stadthagen	68	·	·	·	0,9	6,1	0,3	0,1	0,7	1,2	·	·	30,5	3,0	·	·	1,0	2,6	3,8	·	·	·	0,5	·	·	4,7	1,6	12,1	5,7	5,7	6,6	5,1	92,2	111	+ 9	19	14	·	·
		Nienstedt	175	1,2	·	·	0,3	3,7	·	·	9,5	4,8	·	·	33,7	3,8	·	·	·	3,5	1,5	·	·	0,9	·	·	·	5,4	·	15,0	8,2	6,4	4,3	2,5	104,7	113	+12	16	14	·	·
	Aller	Bergen	70	·	·	·	2,0	1,2	2,1	2,2	4,1	8,3	·	0,2	19,0	4,9	·	·	·	31,2	11,1	·	0,1	0,5	1,6	·	·	5,2	2,5	13,8	3,8	2,1	3,3	1,5	120,7			21	18	·	·
		Soltau	61	0,0	·	·	0,3	7,0	2,0	0,2	7,3	7,0	·	0,8	3,1	13,3	·	·	·	16,4	5,3	·	0,5	1,0	0,2	3,5	0,8	2,7	2,3	11,9	0,4	11,0	2,8	2,0	101,8	123	+19	23	16	·	·
		Walsrode	35	·	·	·	·	10,7	6,6	1,4	7,5	8,2	0,0	4,6	19,5	11,4	0,8	·	0,7	3,3	9,2	0,6	1,1	0,4	1,6	2,2	0,0	2,2	2,1	11,2	3,2	1,9	0,2	1,0	111,6	126	+35	24	19	·	·
		Hedern	20	·	·	·	·	11,1	5,6	1,8	5,0	3,1	·	·	35,0	17,0	5,0	·	2,0	2,1	5,0	0,1	1,0	·	1,2	0,8	·	4,8	·	12,0	4,0	5,0	3,5	·	125,1	169	+51	20	18	·	·
		Verden	25	·	·	·	·	6,7	2,3	0,3	·	3,1	·	·	20,8	8,9	·	·	0,8	0,5	7,1	·	·	2,0	1,2	1,4	1,9	9,3	3,9	9,4	5,4	6,0	1,9	1,1	94,0	118	+14	20	17	·	·
Aller bis Mündung	Weser	Bremen (Flugh.)	4	1,0	·	·	0,7	9,0	3,7	1,7	8,6	13,5	0,0	·	10,3	6,7	2,2	·	3,4	2,4	8,9	0,0	0,0	0,1	2,5	0,9	5,0	6,6	·	3,6	16,6	4,7	2,2	0,4	114,7	147	+47	23	19	·	·
		Bassum	34	2,2	·	·	·	9,2	4,6	4,5	5,2	·	·	·	2,3	14,1	·	·	·	·	17,8	·	·	·	4,1	·	13,2	·	·	5,6	8,9	2,8	3,7	1,2	99,4	126	+20	15	15	·	·
	Wümme	Königsmoor	40	·	·	·	0,5	5,0	1,9	0,9	7,8	·	·	0,8	5,8	6,7	·	·	·	16,2	5,7	·	·	·	0,6	0,8	0,6	·	2,7	5,8	1,7	4,3	13,2	6,1	87,1	111	+ 8	19	13	·	·
		Schneverdingen	88	·	·	·	·	8,4	1,0	2,0	3,2	8,0	·	0,7	1,2	6,1	0,1	·	0,0	19,5	4,0	·	0,6	0,8	0,9	4,0	1,8	2,9	0,1	15,6	1,4	6,0	6,4	1,4	96,1	118	+15	23	17	·	·
		Rotenburg i. H.	20	3,2	·	·	0,1	6,7	3,6	0,4	2,4	1,5	·	0,0	12,6	12,6	1,4	·	·	6,4	7,4	·	0,2	0,2	0,8	4,6	2,5	1,4	·	5,9	7,9	5,8	1,9	0,7	89,2	108	+ 7	23	17	·	·
		Visselhövede	60	·	·	·	·	7,3	6,4	0,9	5,2	2,4	0,2	·	28,4	6,2	·	·	·	13,7	6,6	·	·	1,7	4,1	6,0	8,5	5,5	5,6	5,8	1,3	1,2	·	·	117,0	141	+34	19	17	·	·
		Hepstedt	20	·	·	·	1,9	5,9	0,2	2,7	5,9	3,4	·	·	25,8	10,1	1,1	·	·	4,7	7,5	·	3,2	·	10,4	6,0	0,7	8,5	0,1	8,6	0,9	7,1	4,8	2,0	121,2	143	+36	22	18	·	·
		Osterholz	20	0,0	·	·	0,5	3,2	0,3	·	7,8	5,1	0,0	·	11,8	10,0	3,1	·	2,1	4,5	8,8	·	0,1	0,2	20,8	8,2	1,3	11,8	0,5	5,7	1,1	10,2	3,7	1,1	122,6	146	+39	23	18	·	·
	Hunte	Essen, Bad	59	2,1	·	·	2,2	3,5	4,5	0,8	4,6	·	·	·	20,2	0,5	·	·	0,2	3,7	2,8	0,1	0,6	0,8	1,8	·	·	3,9	0,9	16,7	2,9	3,4	7,1	2,8	86,1	105	+ 4	22	15	·	·
		Lemförde	43	·	·	·	0,2	18,6	·	2,7	7,2	·	·	·	14,6	0,6	0,7	·	·	3,2	0,7	·	7,9	0,8	2,8	·	·	6,2	·	16,1	16,4	2,4	9,9	1,8	112,8	143	+34	18	13	·	·
		Diepholz	39	8,4	·	·	3,6	7,5	4,1	1,8	11,4	·	·	·	12,4	1,2	·	·	·	1,8	·	·	·	1,8	1,8	·	·	9,0	3,8	7,8	5,5	1,4	12,0	0,8	96,1	122	+18	18	17	·	·
		Natenstedt	40	1,9	·	·	0,4	10,5	11,5	·	19,9	·	·	·	19,2	·	3,9	·	0,5	·	14,8	0,9	0,2	3,6	2,6	·	·	4,9	1,8	4,7	4,0	11,1	5,5	0,8	122,7	154	+45	20	15	·	·
		Oldenburg	12	·	·	·	0,2	·	0,0	·	7,8	6,5	·	·	4,1	5,8	4,0	·	11,8	13,7	4,2	2,3	6,9	·	6,3	1,8	·	15,4	0,3	4,4	5,0	4,0	5,1	0,7	110,3	137	+30	20	17	·	·
		Kirchhatten	30	3,6	·	·	0,3	7,6	6,6	0,2	7,1	·	·	·	7,3	5,0	4,4	0,1	9,7	4,6	5,5	0,5	0,3	0,2	5,7	3,0	1,0	7,0	0,3	4,0	6,5	4,1	6,1	1,1	101,8	126	+21	26	19	·	·
	Weser	Elsfleth	1	2,7	0,0	0,0	1,6	7,2	·	0,3	17,3	0,3	0,0	0,0	8,8	6,3	1,4	·	5,9	7,9	5,0	0,4	4,5	0,2	6,0	7,5	1,8	10,6	0,1	2,6	8,7	5,5	6,8	0,9	120,3	150	+40	25	19	·	·
		Hagen i. Hann.	8	1,9	·	·	1,4	2,2	0,1	0,6	10,5	·	·	·	(13,8)	(6,4)	(7,1)	·	·	(10,5)	(5,8)	·	·	(2,6)	(12,2)	(5,2)	(4,2)	(9,8)	·	(3,7)	(1,3)	(5,7)	(3,5)	2,1	107,6	137	+29	(21)	(19)	·	·
		Volkmarst	20	0,0	·	·	1,8	1,7	1,3	5,0	15,0	·	·	·	17,7	0,9	11,9	·	·	13,6	4,0	·	2,9	0,2	8,6	3,5	3,6	4,7	·	1,3	0,5	6,8	3,1	1,5	109,6	127	+23	21	18	·	·
		Seefeld	1	0,7	·	·	1,2	3,1	4,1	2,8	0,0	0,0	·	·	9,5	4,3	9,9	·	1,7	3,3	3,2	0,7	·	·	16,7	8,4	2,5	13,6	·	2,2	1,4	10,5	6,1	0,2	106,1	138	+29	21	18	·	·

+ Odertalsperre 320

R. f. W. Deutsch. Meteorol. Jahrb. 1940. III.

Flußgebiet	Ort	See-höhe m	1	2	3	4	5	6	7	8	9	10	11	12	13	14	15	16	17	18	19	20	21	22	23	24	25	26	27	28	29	30	31	Monatssumme mm	% d. Norm.	Abweichung v. d. Norm.	Zahl der Tage mit Niederschl. ≥0.1	≥1.0	☀ ≥0.1	☒
Von der Weser bis zur Ems																																									
Ostfriesische Küste Nordsee	Ruhwarden	2	1.5	·	·	1.8	10.2	·	1.2	4.2	·	·	·	10.2	6.8	13.8	·	2.9	2.4	3.9	0.8	5.6	1.1	9.3	4.6	5.8	9.1	0.4	0.2	1.2	9.2	3.3	1.2	110.7	132	+27	24	21	·	·
	Rastede	19	1.3	·	·	1.3	3.2	1.9	0.7	4.3	0.7	·	·	2.1	9.5	·	·	7.3	25.0	9.5	0.8	5.9	3.7	3.3	6.1	·	16.6	·	·	3.0	6.6	1.9	0.8	115.5	143	+25	22	18	·	·
	Varel	10	1.4	·	·	1.2	0.3	4.8	0.7	4.0	·	·	·	6.8	7.2	3.9	·	7.5	9.8	9.9	0.5	1.1	·	17.1	7.6	6.6	9.6	·	3.1	11.9	9.3	6.5	0.8	131.2	154	+51	23	19	·	·
	Upschört	9	·	·	·	3.2	0.8	2.1	1.6	1.2	·	·	·	2.5	7.6	25.7	·	5.7	15.6	1.5	1.1	4.8	3.8	6.1	8.5	1.8	9.8	·	3.2	3.4	6.7	3.8	0.5	121.0	149	+40	23	21	·	·
	Wilhelmshaven	4	0.0	·	·	1.6	6.3	0.2	0.1	3.8	·	·	·	4.3	8.5	16.7	·	2.8	5.3	3.8	0.2	5.4	4.6	11.5	6.1	8.5	12.9	·	2.7	5.3	7.8	3.0	0.1	121.5	153	+42	23	19	·	·
	Jever	6	·	·	·	2.3	5.8	0.3	1.6	1.3	·	·	·	5.0	9.0	15.8	·	6.5	13.3	4.6	0.8	1.5	6.0	7.5	9.6	7.4	7.2	·	0.1	0.1	6.7	4.2	0.4	117.0	143	+35	23	18	·	·
	Minsen	2	·	·	·	3.9	3.4	3.1	1.1	2.8	·	·	·	5.4	7.2	7.9	·	0.3	4.9	8.4	2.8	16.5	0.5	8.7	7.3	0.5	6.8	·	0.3	0.7	10.6	4.6	0.2	107.9	138	+30	23	17		·
	Wangeroog	5	·	·	·	2.4	8.8	1.9	1.5	7.2	·	·	·	3.3	7.1	15.6	·	·	11.6	4.5	1.0	7.8	2.0	6.5	6.3	·	6.8	·	5.5	·	6.7	0.7	0.5	107.7	144	+23	20	18	·	
	Esens	3	·	·	·	5.7	2.0	4.2	4.2	2.4	·	·	·	3.1	8.2	4.0	·	1.5	15.0	3.5	2.5	6.0	0.9	5.5	6.2	·	0.4	6.2	0.9	0.2	7.5	1.2	1.1	92.4	126	+19	22	19	·	·
	Norderney (Flugh.)	4	·	·	·	0.9	6.5	0.7	7.7	1.7	·	·	·	2.4	8.0	15.8	·	10.6	2.7	3.8	8.4	18.7	0.6	7.3	3.1	·	17.4	·	0.7	7.1	5.0	0.6	1.1	130.8	187	+61	23	18	·	·
	Greetsiel	1	·	·	·	1.6	6.8	·	10.1	1.2	2.9	·	·	6.3	8.1	31.1	·	12.3	3.9	2.5	5.6	9.1	0.6	1.3	7.5	·	9.4	0.3	13.9	2.1	0.2	0.1	2.8	139.7	189	+66	23	19		·
	Theene	1	·	·	·	0.9	0.0	5.9	0.2	0.9	·	·	0.4	0.0	·	20.0	·	20.8	3.2	3.7	1.5	2.0	·	8.6	8.0	·	9.2	·	7.0	0.4	9.0	0.3	1.0	103.0	137	+28	21	13		·
	Emden	1	·	·	·	2.2	1.1	4.4	3.0	3.1	·	·	·	2.2	5.0	7.2	·	23.6	10.8	2.5	1.3	0.5	0.2	9.9	14.5	4.0	9.5	·	5.7	0.5	26.9	14.0	0.6	152.7	199	+76	23	19	·	·
Ems																																									
Quelle bis Mündung Quelle bis An	Hövelriege	107	·	·	·	0.5	0.8	3.5	·	·	0.7	·	·	34.5	·	·	·	2.4	3.1	0.5	1.0	·	·	2.8	·	0.7	5.5	4.7	4.2	1.1	2.0	7.3	3.1	78.4	84	−15	17	13	·	·
	Stromberg	145	1.6	·	·	·	13.2	4.2	·	·	6.1	·	·	24.6	·	·	·	·	2.0	0.8	·	·	·	5.3	·	·	3.6	5.7	7.8	0.9	3.5	25.3	3.4	108.0	133	+27	15	13	·	·
	Senne II (Bielefeld. Pumpst. I)	126	·	·	·	0.0	7.3	4.6	·	·	0.5	·	·	35.4	6.3	·	·	1.6	3.3	1.6	0.1	0.2	·	0.3	·	0.5	3.9	4.9	9.3	4.2	4.7	10.5	3.2	102.4	112	+11	19	14	·	·
	Heerde	66	1.6	·	·	0.6	11.6	0.4	·	0.3	0.8	·	·	27.5	0.4	0.0	·	0.3	1.8	2.3	0.3	0.2	·	0.6	·	·	2.4	4.7	9.8	5.3	3.9	20.3	12.1	107.2	128	+23	21	12	·	·
	Warendorf	56	4.3	·	·	4.7	12.3	2.7	·	2.6	5.3	·	·	23.9	·	·	·	0.8	1.3	2.2	·	·	0.0	·	·	·	3.2	4.7	16.8	4.7	1.3	15.1	2.0	107.9	133	+27	17	16	·	·
	Hesseln	115	4.1	·	·	3.4	6.7	1.8	0.1	0.1	0.4	·	·	49.2	3.0	·	·	1.1	2.1	3.1	·	·	0.2	0.5	·	·	4.9	3.6	17.2	9.2	1.1	9.4	1.6	122.8	141	+36	21	16	·	·
	Iburg	122	1.0	·	·	1.6	3.0	4.9	1.9	3.4	0.1	·	·	36.3	2.7	0.4	·	6.7	2.5	12.6	·	1.4	1.6	2.4	0.1	·	5.0	3.7	12.5	4.2	0.6	17.6	3.0	129.2	152	+44	24	20	·	·
	Ostbevern	53	·	·	·	5.0	4.2	·	·	3.0	·	·	·	29.1	·	1.1	·	19.9	8.1	·	·	·	·	·	·	·	3.4	2.5	14.1	1.0	3.6	4.5	2.6	102.1	133	+25	14	14	·	·
	Rinkerode	62	2.7	·	·	·	11.7	1.5	·	3.4	4.4	6.1	·	11.2	·	·	4.5	25.3	·	1.7	2.1	5.5	·	2.5	·	1.3	·	·	14.5	6.8	6.9	17.5	1.9	131.5	156	+48	19	19	·	·
	Altenberge	105	0.5	·	·	1.3	9.8	2.3	3.5	6.3	9.8	·	·	19.3	2.5	0.1	·	4.1	4.4	2.2	·	3.6	0.1	0.5	0.7	·	20.4	4.2	14.3	2.0	4.3	24.1	1.1	141.4	188	+66	24	19	·	·
	Münster (Schlageterstr.)	63	0.8	·	0.0	3.6	5.8	1.2	4.4	15.4	10.0	·	·	17.5	4.0	0.1	1.7	14.0	3.6	0.6	0.0	1.3	·	0.0	0.0	0.0	4.2	4.4	15.5	3.8	4.6	14.3	1.8	132.6	158	+49	22	19	·	·
	Rheine	33	·	·	·	4.6	4.1	1.1	1.6	6.9	6.7	·	·	18.8	0.3	0.	·	4.9	2.3	0.2	·	0.1	0.2	1.5	2.6	·	6.1	3.4	13.6	6.7	0.9	14.2	1.2	102.1	131	+24	23	17	·	·
Aa	Ibbenbüren	70	2.1	·	·	1.6	9.0	4.2	2.4	10.3	16.5	·	·	27.9	5.1	·	·	7.4	6.2	1.0	·	0.5	·	0.8	0.8	·	10.8	6.3	12.2	2.5	2.8	12.1	4.8	147.3	173	+62	22	19	·	·
	Settrup	34	1.5	·	·	1.2	5.2	1.5	0.8	4.6	6.4	·	·	16.6	1.4	0.8	·	2.3	1.6	4.1	4.6	2.1	0.7	1.5	0.6	·	6.7	1.4	9.3	10.6	11.8	18.6	1.1	117.0	136	+31	25	10	·	·
E.	Lingen	23	·	·	·	0.5	7.6	0.7	1.4	7.8	5.8	0.1	·	21.5	0.4	0.3	·	2.5	1.0	2.0	3.1	0.8	0.3	10.0	1.6	0.1	7.4	3.7	7.1	7.4	3.0	6.1	1.0	103.2	139	+29	26	18	·	·
Hase	Osnabrück-Düstrup	69	·	·	·	0.4	6.8	3.2	2.3	9.1	·	·	·	27.8	4.5	·	·	·	8.0	2.0	·	0.1	0.1	0.6	·	·	3.2	1.7	13.7	6.5	0.8	14.7	2.1	107.6	136	+27	19	14	·	·
	Bramsche	48	1.8	·	·	2.6	6.6	0.9	1.3	13.1	·	·	·	19.2	·	0.7	·	5.3	12.4	2.6	3.1	0.1	·	3.4	·	·	6.9	2.6	12.4	2.5	4.4	3.5	2.1	107.5	140	+31	21	18	·	·
	Bersenbrück	34	10.1	·	·	1.7	7.8	5.8	1.7	7.9	·	·	·	13.7	1.3	1.1	·	1.5	7.9	12.9	3.0	·	0.4	2.4	·	0.8	6.4	1.6	11.0	2.1	4.6	16.3	2.7	124.7	153	+43	23	20	·	·
	Vechta	37	0.2	·	·	0.1	8.0	5.8	1.3	8.8	·	·	·	13.9	1.4	0.9	·	3.1	10.6	15.5	1.2	·	0.2	5.6	·	0.1	9.0	1.4	9.4	1.8	0.9	10.5	1.6	111.3	141	+22	23	17	·	·
	Löningen	23	0.6	·	·	0.9	7.4	0.9	8.1	0.2	·	·	·	8.4	2.3	4.8	·	23.7	7.6	3.6	1.2	0.6	0.5	10.1	0.8	·	8.3	2.4	12.8	8.1	2.3	4.7	2.5	122.8	156	+45	25	18	·	·
	Berge	50	·	·	·	1.1	10.2	6.3	0.6	6.8	·	·	·	8.6	2.1	1.9	·	19.8	3.2	0.4	0.1	2.5	2.5	10.2	3.3	2.5	11.5	·	8.5	8.2	4.3	8.5	1.5	124.6	156	+45	23	20	·	·
	Haselünne	20	·	·	·	1.3	6.1	2.2	0.8	7.5	6.1	·	·	10.2	1.2	4.8	·	3.4	0.3	4.5	2.1	0.8	0.2	13.5	0.3	·	9.2	2.4	6.5	8.4	0.9	7.7	2.6	103.3	125	+21	24	18	·	·
	Bockholte	36	1.1	·	·	0.4	3.7	4.9	1.3	19.6	1.0	·	·	6.6	3.1	6.2	0.0	21.9	3.8	3.4	2.2	1.6	0.0	11.8	3.5	8.2	·	·	3.0	17.5	2.2	12.8	1.2	141.0	172	+59	23	22	·	·
	Sögel	35	·	·	·	0.2	·	1.1	2.4	5.7	0.7	·	·	9.2	0.4	7.3	0.2	12.2	2.5	6.6	2.4	3.2	0.1	10.2	3.8	·	12.0	0.2	4.1	17.8	5.4	4.3	1.3	113.3	130	+29	24	19	·	·
Hase bis Leda	Hebelermeer	19	·	·	·	11.0	0.6	·	3.4	5.5	5.6	·	·	8.2	·	6.8	·	4.8	0.8	2.4	0.2	2.0	0.2	11.5	2.0	·	14.6	·	2.4	14.1	0.8	12.9	0.5	110.3	138	+30	21	15	·	·
	Lathen	12	·	·	3.9	6.8	3.4	·	0.9	4.9	·	·	·	10.0	·	·	·	15.0	0.7	5.1	2.0	1.6	3.4	13.4	8.0	·	10.6	5.5	1.7	10.7	0.4	10.5	1.5	120.0	141	+35	21	18	·	·
	Surwold	9	Beobachtungen fehlen																																					
Leda	Westerstede	7	·	·	·	1.3	0.7	1.9	2.3	7.5	0.0	·	·	3.2	6.9	0.8	·	9.9	5.6	5.1	·	0.2	0.5	1.8	6.6	0.4	11.1	0.5	2.0	5.2	13.3	1.7	0.9	89.4	117	+13	23	16	·	·
	Cloppenburg	38	1.4	·	·	·	7.3	3.3	·	5.2	·	·	·	8.7	2.5	5.6	·	9.8	19.3	5.0	·	1.1	0.9	10.0	2.0	·	6.8	0.6	2.0	4.5	1.9	13.1	·	111.0	137	+30	20	18	·	·
	Edewechterdamm +	11	0.5	·	·	·	1.4	4.8	0.8	8.6	·	·	·	6.3	3.7	6.9	·	14.6	4.3	0.3	1.1	2.0	·	15.4	4.2	2.6	7.2	·	0.9	5.2	0.7	9.2	0.6	102.3	136	+27	22	16	·	·

+ Friesoythe 9

Flußgebiet		Ort	See-höhe m	1	2	3	4	5	6	7	8	9	10	11	12	13	14	15	16	17	18	19	20	21	22	23	24	25	26	27	28	29	30	31	Monatssumme mm	% d. Norm.	Abweichung v. d. Norm.	Zahl der Tage mit Niederschl. ≥0.1	≥1.0	≥10.0	[X]
Ems	Ems	Leer	2	.		.	1.5	1.6	8.9	1.5	3.5	2.5	.	.	2.0	4.3	1.0	4.4	25.4	1.4	1.4	0.7	1.9	0.0	1.5	12.6	0.6	7.9	.	2.8	6.4	8.6	19.1	1.6	123.1	147	+39	24	22	.	.
		Strackholt	8	.			2.3	3.0	3.5	2.7	3.2	3.5	.	2.5	5.5	1.5	3.8	1.1	8.7	3.5	2.3	2.4	1.9	0.9	12.2	11.9	1.8	11.1	.	2.8	2.3	5.0	3.8	1.1	104.3	137	+28	26	26	.	.
		Landschaftpolda	1	.			2.6	.	1.7	.	2.3	1.4	.	.	1.3	5.3	2.1	.	29.3	2.3	2.8	2.5	1.4	.	1.5	15.9	2.2	6.8	.	0.7	4.8	6.2	14.2	0.7	108.0	137	+29	21	19	.	.
Von der Ems bis zum Rhein																																								
Westfriesische Küste	Vechte	Burgsteinfurt	70	0.2	.	.	4.6	12.2	2.3	4.4	9.0	6.7	.	.	17.8	0.3	0.0	0.0	3.8	3.8	3.6	.	.	0.0	2.7	0.1	.	9.6	1.3	11.9	6.9	1.4	21.7	1.1	125.4	169	+51	21	18	.	.
		Schüttorf	31	.	.	.	1.1	5.8	1.0	0.3	5.7	5.1	.	.	18.4	.	0.9	0.9	5.2	2.3	2.1	5.2	.	2.3	2.2	1.2	.	6.9	1.8	5.7	4.6	7.7	21.9	1.4	109.7	137	+30	23	20	.	.
		Nordhorn	22	.	.	.	1.1	10.1	0.8	1.4	4.3	7.4	.	.	19.5	0.2	3.6	0.0	16.0	1.1	0.3	1.6	1.3	0.1	2.5	0.7	.	3.6	1.2	7.1	8.2	5.4	18.5	0.9	116.9	144	+36	24	18		.
		Gronau	37	.	.	.	0.8	3.0	1.8	.	5.3	5.4	.	.	19.0	0.9	.	3.2	4.3	3.6	.	4.3	0.3	2.5	3.5	1.1	.	2.8	.	6.4	17.9	4.9	23.8	.	114.8	149	+38	20	17	.	.
		Scheerhorn	15	.	.	.	4.1	2.6	1.3	5.7	2.8	5.3	.	.	9.9	2.0	3.4	.	18.0	1.1	2.1	4.1	1.0	.	4.5	1.5	.	8.5	0.4	2.7	8.9	5.4	22.6	1.2	119.1	137	+32	23	22	.	.
		Laar	10	.	.	.	3.5	3.4	.	0.4	4.8	4.6	.	.	.	.	4.8	.	3.7	0.4	.	0.1	.	.	14.9	7.7	.	11.8	0.4	.	11.9	6.9	19.9	0.7	99.9	131	+24	17	12	.	.
	Aa Berkel	Ahaus	51	.	.	.	0.6	6.9	3.2	3.3	4.4	7.9	.	.	24.5	6.1	.	.	12.8	1.1	5.9	0.1	.	0.7	4.3	1.3	.	5.5	1.9	8.5	5.3	5.9	21.2	0.8	125.7	152	+43	22	17	.	.
		Billerbeck	114	.	.	.	1.6	9.5	1.2	.	19.4	15.7	.	.	24.8	13.5	.	.	8.0	4.8	.	.	4.6	.	0.3	0.4	.	6.0	2.7	18.2	1.8	4.7	23.8	1.2	162.2	211	+85	19	17	.	.
		Wennewick	29	.	.	.	1.0	2.0	1.2	0.8	0.0	5.3	.	.	30.0	.	.	3.1	7.1	6.7	1.5	4.9	0.9	0.7	2.9	1.0	0.0	2.6	1.5	5.5	5.6	10.1	25.9	0.6	120.9	155	+43	22	18	.	.
	Ijssel	Raesfeld	60	.	.	.	1.9	2.3	4.9	2.1	8.3	.	.	.	14.1	0.2	0.3	4.0	6.9	6.0	0.2	0.1	0.8	.	5.9	0.1	0.3	4.5	5.1	11.9	10.0	5.1	11.1	0.4	106.5	135	+28	24	16	.	.
		Borken	50	.	.	.	2.0	7.5	0.5	2.1	7.8	0.2	.	.	14.9	.	.	7.0	15.2	0.5	0.2	.	0.6	0.3	1.0	0.0	0.1	5.7	4.3	11.7	5.2	10.2	18.4	0.3	115.7	146	+37	22	14	.	.
		Stenern	30	.	.	.	0.6	9.6	2.4	2.1	3.8	1.5	.	.	12.1	0.0	0.0	0.0	9.0	2.3	5.6	0.1	1.0	0.0	0.4	0.1	0.3	5.2	5.5	11.0	10.2	2.2	13.9	0.1	99.0	130	+23	22	16	.	.
Rhein																																								
Ill	Quelle bis Mündung	Vermunt	1750	.	.	.	15.5	24.9	.	0.2	20.2	34.5	1.0	.	21.0	17.6	0.2	.	0.3	27.7	17.3	9.0	.	9.0	7.6	14.6	8.7	5.8	0.1	26.0	5.9	0.5	.	0.3	267.9			23	17	1	.
		Gaschurn	964	.	.	.	5.4	29.4	.	.	25.3	14.2	.	.	21.7	7.2	.	.	.	24.8	11.9	4.2	3.8	6.8	9.6	8.2	3.0	2.4	.	30.4	6.2	1.3	.	.	215.6	182	+98	18	18	.	.
		Gargellen	1580	.	.	3.0	16.1	22.2	.	.	19.8	30.6	1.2	.	18.0	14.8	1.0	.	0.5	28.5	12.7	12.5	.	7.8	9.7	17.4	7.3	5.4	0.2	31.9	9.4	1.5	.	2.0	273.8	190	+130	23	21	.	.
		Silbertal	889	.	.	3.0	10.0	15.5	.	.	33.5	25.5	1.5	.	22.4	4.4	0.4	.	4.5	29.7	10.2	11.5	.	7.7	3.5	15.0	4.5	3.9	.	18.5	5.0	.	.	.	230.2	169	+94	20	19	.	.
		Tschagguns	684	.	.	.	8.5	19.2	0.0	.	28.2	32.3	.	.	20.1	6.6	1.7	.	0.9	30.0	10.3	11.8	0.0	7.5	3.4	12.9	5.3	4.5	0.8	19.3	6.7	.	.	0.1	230.1			20	17	.	.
		Langen a. Arlberg	1220	.	.	0.8	27.4	33.8	.	.	20.3	45.8	2.2	.	26.0	17.2	2.6	.	0.3	42.7	19.4	14.2	1.6	12.7	5.2	23.6	7.2	4.8	2.6	35.1	14.8	0.5	.	1.3	326.1	166	+130	24	21	.	.
		Bludenz (Bürs)	590	nicht beobachtet																																					
		Lünersee	1969	.	.	.	12.9	29.8	1.8	42.0	27.6	.	.	.	32.4	8.2	0.2	0.3	.	42.4	17.4	14.3	.	15.3	7.2	23.7	10.5	4.2	0.8	27.1	16.6	.	.	0.7	335.4			22	18	3	3
		Fontanella	1100	0.7	.	14.6	8.6	26.8	0.4	.	33.6	30.9	.	.	28.6	5.5	.	.	3.5	38.8	8.2	15.6	.	19.6	17.7	30.3	5.6	5.8	1.6	24.4	5.4	.	.	.	327.2			21	19	.	.
		Thüringen	550	.	0.1	0.1	8.4	19.7	.	0.1	23.7	26.5	1.6	.	33.7	3.2	0.2	.	6.4	36.7	18.6	9.8	.	23.8	10.9	21.6	6.9	4.6	0.6	24.6	4.5	.	.	0.1	286.4	192	+137	24	18	.	.
		Feldkirch	479	.	0.1	.	17.1	15.6	.	.	31.5	17.7	.	.	30.4	2.6	1.1	0.4	5.4	45.8	12.9	5.8	.	30.0	16.8	21.4	4.0	0.9	1.8	29.7	2.4	.	.	.	294.4	186	+136	21	18	.	.
Rhein	Rhein	Meiningen	410	0.1	0.0	0.0	31.3	16.2	0.1	0.0	27.5	13.3	0.2	0.0	27.0	3.1	0.9	0.6	3.3	39.4	13.9	6.8	0.1	12.2	10.6	31.5	6.7	2.3	2.6	20.3	3.4	0.0	0.0	0.0	273.4	169	+111	21	18	.	.
		Laterns	912	.	8.9	.	16.2	17.3	.	.	13.4	14.5	.	.	26.0	2.8	0.9	.	6.7	27.9	6.9	7.1	.	19.7	22.5	22.1	5.6	2.8	4.3	22.5	5.9	.	.	0.1	250.1	115	+33	21	19	.	.
		Mäder	416	.	.	.	41.3	18.6	.	.	25.1	9.4	.	.	30.0	3.1	1.1	0.6	7.4	34.3	9.4	7.1	.	14.5	3.3	25.7	7.1	1.7	5.1	13.8	5.7	.	.	.	264.3	160	+99	20	19	.	.
Bodensee	Bodensee	Hohenems	430	.	.	.	34.1	26.2	.	.	24.8	11.5	.	.	25.1	3.2	1.4	1.0	.	30.8	8.8	7.4	.	11.7	8.1	23.5	6.5	2.7	6.4	22.0	4.6	.	.	.	259.8	142	+87	19	19	.	.
		Gütle	520	.	.	.	60.0	25.0	.	.	29.0	23.2	.	.	26.1	5.5	.	.	2.3	34.1	9.3	8.5	.	13.5	8.4	27.6	9.2	5.2	9.2	31.8	7.7	.	.	.	335.6	143	+102	18	18	.	.
		Bildstein	650	.	.	.	3.1	30.1	1.0	.	24.2	19.5	.	.	26.5	5.4	4.6	.	2.7	41.2	7.0	7.4	.	15.2	7.0	21.4	12.4	1.8	7.5	21.0	4.6	.	.	.	263.8	125	+53	20	20	.	.
	Bregenzer Ache	Schröcken	1260	1.5	.	3.7	9.4	26.8	.	.	22.4	42.0	0.9	.	24.7	10.5	2.0	.	1.7	34.7	22.7	14.6	.	17.4	21.8	27.6	13.7	4.4	1.8	53.0	8.4	0.5	.	.	366.2	159	+136	23	21	.	.
		Au	800	3.6	.	.	30.6	21.2	.	.	29.1	34.6	.	.	28.0	10.6	1.4	0.3	3.5	32.4	16.4	12.0	.	15.0	15.3	28.6	9.5	12.3	2.1	33.9	5.6	0.6	.	.	346.6	166	+139	22	20	.	.
		Damüls	1428	2.2	.	4.6	15.0	16.4	.	.	28.9	33.8	0.5	.	28.8	13.1	1.9	1.1	2.6	42.1	29.9	15.0	.	16.6	22.1	37.6	13.3	5.1	2.5	28.0	9.3	.	.	.	370.4	172	+165	23	22	.	.
		Bizau	700	2.0	.	0.1	22.5	23.8	0.0	.	34.6	27.7	0.0	.	28.9	9.1	0.6	0.5	2.3	33.3	14.5	11.1	.	13.6	5.6	28.0	10.7	5.5	3.8	38.9	3.6	.	.	.	320.7	155	+115	22	19	.	.
		Andelsbuch	601	.	.	5.8	52.5	21.7	.	.	25.5	29.6	.	.	22.5	8.6	.	1.2	1.0	31.2	18.9	10.0	.	14.3	8.2	29.0	10.0	7.5	9.5	28.8	8.3	.	.	.	344.1			20	20	.	.
		Sibratsgfäll	931	.	.	11.9	21.0	27.6	0.2	.	26.3	42.1	3.0	.	33.7	8.1	4.0	0.6	5.5	29.3	17.2	14.9	.	13.5	5.1	22.6	11.3	12.5	6.0	33.6	15.0	.	.	0.3	365.3	160	+136	24	21	.	.
		Sulzberg	1007	.	.	2.5	8.7	21.0	.	.	30.0	24.5	.	.	24.5	16.0	2.0	.	6.0	12.5	14.9	8.5	.	13.1	12.6	17.8	11.4	1.6	6.5	25.6	2.1	.	0.6	.	262.6	111	+28	21	20	.	.
	Bodensee	Bregenz	412	.	.	.	1.3	21.2	.	.	27.9	13.5	.	.	19.8	4.5	3.1	0.0	6.6	30.3	7.9	5.5	.	10.6	6.1	15.0	8.6	0.7	12.0	22.7	1.0	.	.	.	218.3	114	+28	19	18	.	.
		Balderschwang	1044	6.0	0.0	14.0	8.6	28.4	.	.	21.7	40.2	1.2	.	2.2	15.5	7.1	0.6	5.1	31.1	18.6	14.6	.	10.6	3.7	13.9	17.5	5.7	7.4	26.9	7.4	2.0	.	0.0	329.0	116	+45	24	23	.	.
		Scheidegg	880	3.6	.	1.4	0.1	18.3	.	.	30.1	20.8	.	.	27.4	13.4	1.1	.	2.4	23.1	7.4	8.1	.	9.0	6.1	13.9	8.9	0.6	7.9	19.9	0.9	.	.	2.9	227.2	117	+33	22	19	.	.
		Lindau i. B.	401	0.0	.	0.2	0.0	20.0	0.0	0.0	25.7	14.3	0.0	.	29.5	7.7	2.3	0.1	2.6	24.6	6.8	4.7	.	7.1	3.4	10.5	4.9	0.5	5.9	16.1	0.8	.	0.0	0.0	187.7	107	+14	20	17	.	.

Flußgebiet		Ort	See-höhe m	1	2	3	4	5	6	7	8	9	10	11	12	13	14	15	16	17	18	19	20	21	22	23	24	25	26	27	28	29	30	31	Monatssumme mm	% d. Norm.	Abweichung v. d. Norm.	Zahl der Tage mit Niederschl. ≥1 0.1	≥1 1.0	☀ ≥1 0.1	▨
Bodensee	Argen	Genhofen	830	·	·	1.3	0.0	22.4	·	·	33.4	29.7	·	·	27.0	13.9	0.7	0.3	2.8	18.9	8.7	13.2	·	9.5	5.0	16.9	9.9	2.0	5.1	21.6	2.6	·	·	·	244.9	117	+35	20	18	·	·
		Röthenbach bei Lindau	705	0.8	·	1.2	·	22.5	·	·	30.9	22.9	·	·	21.2	8.4	·	0.9	0.9	18.0	5.4	6.8	·	1.9	3.4	11.3	6.5	0.9	3.9	17.5	0.5	·	·	0.0	191.8	97	− 5	20	15	·	·
		Sibratshofen	780	0.1	·	0.5	·	19.8	·	·	33.2	27.1	·	·	13.2	8.7	0.9	0.2	1.2	15.5	5.2	7.5	·	10.1	8.3	14.2	5.5	1.2	6.2	16.9	1.8	·	·	1.2	197.5	100	0	22	20	·	·
		Wangen (Realsch.)	557	0.8	·	0.0	·	12.0	0.0	0.0	27.9	25.2	·	·	21.2	2.8	0.0	0.9	4.9	13.6	4.5	4.7	·	3.2	1.2	7.4	4.6	0.0	2.4	9.8	1.6	·	·	2.3	151.0	98	− 3	19	17	·	·
		Überruh	830	0.0	·	·	·	18.0	·	·	35.0	43.0	·	·	37.8	8.9	0.7	0.3	1.7	13.6	6.3	7.7	·	6.4	3.7	14.0	4.8	2.6	4.5	10.8	1.8	·	·	·	221.6	107	+15	19	17	·	·
		Isny	721	6.7	·	0.5	·	18.5	·	0.2	31.1	40.0	·	·	22.3	5.3	0.7	0.5	0.7	14.5	5.1	8.9	·	5.8	3.0	9.0	5.6	0.8	4.8	9.2	2.6	·	·	0.0	195.8	111	+20	22	16	·	·
		Doberatsweiler	503	0.2	·	9.6	0.1	13.9	·	·	28.5	16.2	·	·	30.8	7.9	3.1	1.8	1.4	24.8		4.2	·	4.3	9.4	7.7	3.8	0.5	4.1	10.9	1.5	·	·	0.4	185.1	118	+28	23	19	·	·
	Schussen	Schussenried	569	·	·	·	1.7	13.8	0.2	0.5	24.5	7.4	·	·	66.0	3.5	13.0	0.4	4.1	8.0	3.5	2.2	·	1.5	0.5	0.0	5.5	1.2	0.7	6.5	1.2	·	·	0.3	166.2	148	+54	22	16	·	·
		Waldsee	599	0.5	·	·	0.0	8.0	·	0.2	21.8	12.2	·	·	36.6	6.5	0.1	0.0	6.1	8.4	7.9	0.6	·	2.0	0.2	2.6	4.0	1.7	0.5	3.5	1.5	·	·	0.1	125.0			21	14	·	·
		Ravensburg	461	11.3	·	1.4	·	11.4	·	·	26.9	12.4	·	·	21.6	7.8	0.6	0.4	6.2	13.3	3.2	1.0	·	1.6	·	3.2	3.6	1.3	0.3	7.5	1.7	·	·	0.0	136.7	115	+18	20	17	·	·
	Schussen bis Aach	Wilhelmsdorf	620	·	·	·	1.0	12.8	·	·	20.8	12.2	·	·	31.8	7.6	0.0	·	6.4	10.5	4.0	0.0	·	0.0	·	1.9	4.0	3.6	2.0	4.7	·	·	·	·	123.3	110	+11	14	14	·	·
		Friedrichshafen	400	1.1	0.0	0.7	0.0	10.2	0.0	0.3	28.9	15.6	0.0	0.0	26.8	3.1	0.5	0.3	2.3	17.0	8.2	1.2	0.0	2.9	0.5	7.5	4.6	0.3	0.4	10.9	1.8	0.0	0.0	0.0	145.6	117	+22	22	15	·	·
		Meersburg	434	8.3	·	49.0	0.1	8.3	·	0.3	27.2	7.1	·	·	42.3	2.4	0.3	0.3	14.4	16.1	3.3	0.3	·	1.9	0.8	4.4	4.3	1.0	0.0	3.7	0.3	·	·	·	196.1	185	+90	22	15	·	·
		Mainau	414	7.4	·	11.5	·	7.6	·	0.4	28.6	5.5	·	·	41.3	0.4	1.1	0.3	17.8	15.5	4.2	·	·	2.3	2.5	1.9	4.8	1.0	0.0	3.3	·	·	·	·	157.4	162	+60	19	16	·	·
		Heiligenberg	741	·	·	1.4	1.8	13.6	·	0.8	32.3	10.2	·	·	58.6	11.4	0.2	0.2	10.8	17.5	5.9	0.4	·	2.5	·	1.5	5.6	0.5	0.3	4.4	·	·	·	0.2	180.1	155	+64	21	14	·	·
		Liggersdorf	652	·	·	2.0	1.9	17.9	·	1.1	38.1	7.3	·	·	33.9	37.1	0.7	0.0	13.5	15.6	0.9	0.2	·	1.4	0.1	0.2	7.9	2.3	0.1	0.1	·	·	0.2	·	182.5	160	+68	21	13	·	·
	Aach	Aach	520	·	·	27.6	2.1	7.3	·	0.9	28.0	3.8	·	·	16.4	3.7	·	0.3	13.7	10.7	6.3	·	·	1.4	·	·	6.1	2.1	2.0	5.7	·	·	·	·	138.1	141	+40	17	15	·	·
		Rielasingen	425	·	·	0.0	2.5	12.5	·	0.9	29.4	3.5	·	·	23.3	2.2	1.5	0.2	31.2	17.3	3.7	0.1	·	2.9	1.0	1.6	5.4	0.6	0.1	4.8	·	·	·	·	144.7	138	+40	21	15	·	·
Basel bis Neckar	Rh.	Altenburg	400	0.7	·	·	5.7	1.9	·	0.8	22.5	4.7	·	·	17.0	9.4	·	0.9	39.2	12.6	8.7	·	·	3.6	4.1	8.1	6.4	1.5	0.4	6.9	·	·	·	·	155.1			19	15	·	·
	Wutach	Feldberg (Schwarzw.)	1493	·	1.1	·	1.6	4.7	·	2.7	31.9	8.3	·	·	27.8	9.1	3.6	2.3	16.2	8.5	22.7	1.2	·	5.8	4.8	6.4	19.1	6.5	2.9	18.6	0.5	·	·	·	206.3	108	+15	22	21	·	·
		Titisee	857	·	1.0	·	0.0	7.2	·	2.5	23.7	4.4	·	·	26.7	3.6	1.9	1.4	17.0	2.6	7.7	0.8	·	6.9	1.1	2.6	9.0	3.0	0.7	16.3	1.0	·	·	·	141.1	122	+25	21	19	·	·
		Birkendorf	762	·	0.3	·	2.4	4.6	·	1.6	17.7	3.4	·	·	14.9	15.1	0.5	0.3	6.6	9.8	9.0	0.2	·	2.1	2.9	2.8	7.6	2.0	0.9	10.2	·	·	·	·	114.2	116	+16	21	16	·	·
		Schluchsee	932	·	0.8	2.6	0.7	2.1	·	2.2	20.0	0.6	·	·	19.1	5.3	0.9	0.9	10.6	4.3	12.5	4.5	·	1.7	2.7	3.2	10.2	3.5	5.8	9.8	·	·	·	·	124.0			22	17	·	·
		Höchenschwand	1004	·	·	·	10.6		·	·	21.0	5.5	·	·	16.5	9.0	·	0.0	11.6	6.5	19.8	·	·	6.3	2.8	7.0	8.3	5.4	2.3	10.0	·	·	·	·	142.6	126	+30	16	15	·	·
	Rh.	Waldshut	340	·	0.3	·	5.0	2.1	·	2.3	16.6	6.2	·	·	16.2	9.0	0.8	0.2	7.2	7.1	10.5	·	1.1	4.1	0.0	5.2	4.7	1.1	0.0	9.4	·	·	·	·	109.1			19	16	·	·
	Alb	Bernau	922	·	0.6	6.2	1.6	6.3	·	2.4	23.5	5.6	·	·	19.6	7.8	0.4	0.9	13.1	14.6	28.4	1.3	·	2.3	2.3	5.1	12.4	4.2	5.1	13.9	·	·	·	·	167.6	121	+30	22	19	·	·
		St. Blasien	825	·	0.9	2.6	1.8	4.7	·	2.0	18.6	5.1	·	·	6.1	10.8	1.4	1.0	10.6	9.2	19.0	1.7	·	1.8	1.2	6.9	8.7	6.7	3.5	12.0	·	·	·	·	136.3	112	+14	22	21	·	·
	Rhein	Segeten	879	·	0.9	0.0	1.4	7.0	·	2.0	22.5	28.5	·	·	24.5	17.0	0.7	1.0	16.8	15.5	39.5	0.6	·	5.4	1.7	11.5	7.7	4.6	6.4	16.7	·	·	·	·	231.9	162	+89	22	19	·	·
		Säckingen	295	·	1.1	·	4.0	3.1	·	1.8	23.2	4.7	·	·	20.8	10.8	2.4	1.1	8.6	12.5	9.9	0.0	6.1	5.5	4.9	9.1	4.5	1.4	2.9	14.8	0.0	·	·	·	153.2			21	21	·	·
		Todtmoos	799	·	0.0	11.2	3.6	4.1	·	2.1	15.3	10.3	·	0.0	25.7	18.1	2.9	·	22.0	10.9	33.4	0.9	·	2.1	3.2	12.8	13.9	9.6	3.9	11.5	·	·	·	·	217.5	133	+55	20	19	·	·
	Wiese	Belchenhaus	1360	·	13.9	·	·	8.5	·	3.7	30.7	11.7	·	·	37.3	6.5	1.9	1.5	26.0	10.2	28.2	1.7	·	7.6	4.3	9.6	27.4	9.9	4.2	21.9	·	·	·	·	266.7			20	20	·	·
		Schönau	534	·	7.3	10.2	·	12.1	4.6	3.5	30.9	9.2	·	·	26.9	11.3	·	0.7	6.5	12.4	35.6	4.7	·	3.5	0.7	29.6		7.9	6.7	9.4	·	·	·	·	233.7	167	+94	21	19	·	·
		Schweigmatt	733	·	0.0	0.0	4.3	3.1	·	3.2	25.6	12.5	·	·	29.5	11.4	4.1	0.6	31.4	9.5	25.1	1.3	·	1.2	4.0	11.9	5.1	3.1	2.0	13.6	·	·	·	·	202.5	154	+71	20	19	·	·
		Lörrach	295	·	0.1	3.1	·	·	·	2.6	2.5	6.5	·	·	24.4	16.3	0.0	·	24.9	3.8	19.5	0.9	·	0.0	·	6.6	1.5	0.7	0.2	9.0	·	·	·	·	122.6			16	12	·	·
	Wiese bis Elz	Friedrichsheim	877	·	24.0	·	1.2	5.7	·	3.9	33.3	10.8	·	·	30.7	10.4	2.0	1.5	34.1	8.8	30.4	0.6	·	3.1	1.3	11.8	18.3	5.9	3.6	15.1	·	·	·	·	256.5	170	+105	21	20	·	·
		Badenweiler	417	·	1.1	·	0.8	2.8	·	3.5	28.8	7.6	·	·	24.7	1.6	1.2	0.8	13.4	2.6	12.2	0.6	·	3.8	4.6	4.8	9.0	1.1	0.8	18.6	·	·	·	·	144.4	132	+35	21	17	·	·
		Obermünsterthal	539	·	0.3	·	1.7	3.1	·	0.6	25.7	5.6	·	·	33.5	6.0	1.6	2.1	17.5	2.9	20.3	0.5	·	2.4	0.7	0.4	6.4	2.0	0.2	14.8	0.7	·	·	·	149.0	110	+13	22	15	·	·
		Grezhausen +	202	·	·	·	0.6	·	·	4.3	28.0	3.5	·	·	26.2	0.9	·	2.5	9.5	1.6	2.5	1.6	3.0	17.0	1.0	·	2.7	1.4	0.0	10.0	0.6	·	·	·	116.9			18	15	·	·
		Schelingen ++	313	Beobachtungen fehlen																																					
	Elz	Oberprechtal	461	·	·	0.2	0.3	15.7	·	2.0	25.0	4.0	·	·	30.1	12.9	1.5	0.5	9.7	4.6	26.2	·	·	1.2	21.9			40.0				·	·	·	195.8	149	+65	21	17	·	·
		Keppenbach	275	·	0.4	0.3	0.9	18.9	0.4	3.3	25.7	6.2	·	·	28.8	9.2	1.6	0.5	11.9	1.9	29.4	0.7	·	2.2	6.2	1.2	8.5	4.4	·	14.8	1.6	·	·	·	179.0	148	+58	23	17	·	·
		Breitnau	1019	·	·	4.6	1.2	7.3	·	2.4	25.3	5.1	·	·	32.8	6.1	0.3	1.6	24.7	3.7	12.4	0.4	·	3.8	3.1	4.1	8.9	1.5	0.6	20.7	3.5	·	·	·	174.1	132	+42	22	19	·	·
		Hofsgrund	1056	·	11.1	·	1.4	18.1	·	2.6	35.0	7.5	·	·	41.3	11.6	0.8	1.7	34.5	12.4	25.0	0.9	·	4.2	3.7	2.5	19.4	4.8	3.4	21.0	3.8	·	·	·	266.7	144	+82	22	20	·	·
		St. Peter	722	·	2.4	·	0.9	9.4	·	0.7	28.0	12.0	·	·	26.1	·	8.4	11.8	38.0	3.0	17.2	0.3	·	1.0	23.3	1.0	7.5	1.5	2.8	20.9	1.9	·	·	·	218.1	154	+76	21	18	·	·
		Freiburg (Eisenbahnstr.)	259	·	0.6	·	1.4	3.2	·	3.9	23.0	0.7	·	·	32.2	1.6	1.2	1.0	9.1	1.3	11.1	·	·	0.4	5.7	0.1	4.1	0.9	0.2	13.2	0.6	·	·	·	115.5	112	+13	21	14	·	·
		Ettenheimmünster	260	·	·	·	4.4	0.0	·	·	23.5	4.2	·	·	42.5	10.5	3.4	·	2.1	3.4	38.9	0.4	·	·	3.4	0.5	10.9	·	0.3	·	·	·	·	·	148.4			14	11	·	·
	Rh.	Altenheim	148	·	·	·	1.7	8.8	·	0.5	32.7	2.2	·	·	10.1	9.0	2.0	0.4	15.5	1.3	1.0	2.9	·	2.0	2.5	3.6	15.6	0.4	·	·	·	·	·	·	112.2	140	+32	18	15	·	·

\+ Heitersheim 250 ++ Ottoschwanden 430

Flußgebiet		Ort	See-höhe m	1	2	3	4	5	6	7	8	9	10	11	12	13	14	15	16	17	18	19	20	21	22	23	24	25	26	27	28	29	30	31	Monatssumme mm	% d. Norm.	Abweichung v. d. Norm.	Zahl der Tage mit Niederschl. ≥0.1	≥1.0	X ≥0.1	▨
Basel bis Neckar	Kinzig	Schiltach	332	·	·	3.4	5.1	20.2	0.2	2.1	19.0	6.5	·	·	23.9	6.2	2.1	0.7	7.2	1.8	21.2	·	·	0.8	2.4	20.4	21.8	1.3	4.2	9.5	1.0	·	·	·	181.0	163	+70	22	19	·	·
		Schramberg	424	·	·	14.1	0.3	9.9	·	1.6	17.1	2.4	·	·	23.8	5.9	0.6	0.7	0.9	11.4	24.2	0.0	·	1.4	11.7	0.0	12.8	1.9	0.6	10.3	1.8	0.1	·	·	153.5	158	+57	21	15	·	·
		Rippoldsau, Bad	562	·	·	2.9	8.0	3.6	·	2.6	26.2	13.4	·	·	38.4	6.3	6.4	·	10.9	8.0	10.0	·	·	2.9	16.6	3.4	43.2	3.4	7.6	19.8	·	·	·	·	233.6	152	+81	19	19	·	·
		Oberwolfach	285	·	·	8.4	2.2	17.6	·	2.1	26.0	2.1	0.3	·	31.5	7.8	3.9	0.5	11.2	2.5	22.5	·	·	0.8	10.8	8.9	24.1	3.5	0.5	8.8	·	0.2	·	·	196.2			22	17	·	·
		Oberharmersbach	321	·	·	17.3	6.0	2.9	0.2	2.8	27.1	8.2	·	·	29.2	6.1	5.9	0.8	10.4	3.8	31.2	0.4	0.2	1.5	14.2	1.4	27.7	4.4	1.5	22.8	0.1	·	·	·	226.1	161	+86	24	19	·	·
		Gengenbach	178	·	·	1.0	5.5	3.8	·	1.6	25.5	1.4	·	·	23.1	4.8	2.7	·	12.3	4.0	14.0	0.9	·	1.5	12.7	1.7	21.7	3.6	1.4	7.9	·	·	·	·	151.1	129	+34	20	19	·	·
		Seelbach	219	·	0.0	·	2.3	1.2	0.0	1.3	25.8	3.5	·	·	29.7	14.0	2.8	0.3	25.8	2.1	46.3	·	·	0.6	23.8	1.2	15.1	4.0	0.2	6.7	·	·	·	·	206.7	182	+93	19	16	·	·
	Rhein	Rheinbischofsheim	132												Beobachtungen fehlen																									
		Löcherberg	328	·	·	13.6	5.2	4.4	0.4	2.1	25.9	8.7	·	·	27.4	5.8	4.2	·	9.9	7.0	19.5	1.0	·	4.2	7.6	4.2	42.8	4.2	6.2	9.5	·	·	·	·	213.8	133	+53	21	20	·	·
		Stollhofen	126	·	·	5.0	6.0	7.6	·	0.8	31.9	0.7	·	·	1.8	17.6	3.5	0.6	13.6	3.5	4.3	0.4	·	0.3	2.9	0.7		(50.0)		·	·	·	·	·	148.2			(21)	(15)	·	·
		Bühlerhöhe +	760	·	·	2.2	3.8	11.2	0.2	2.6	38.2	13.4	·	·	34.2	15.9	4.9	·	18.7	8.9	26.3	·	4.2	7.2	18.2	10.2	40.1	4.2	25.8	20.9	0.2	·	·	0.3	311.8			23	20	·	·
	Murg	Hornisgrinde	1160	·	·	20.6	6.2	9.7	1.3	1.6	34.1	17.5	·	·	30.1	4.7	8.1	0.4	28.8	3.6	17.0	4.0	0.5	8.9	11.8	11.0	34.8	12.5	31.6	4.1	·	·	·	·	302.9	151	+103	23	21	·	·
		Baiersbronn	580	·	·	0.5	7.5	5.5	0.7	1.6	20.5	9.0	·	·	27.0	4.2	3.7	·	8.0	3.2	7.2	·	·	5.1	13.5	3.4	36.2	6.2	6.1	18.3	·	·	·	·	187.4	150	+62	20	18	·	·
		Schönmünzach	480	·	·	23.0	3.9	8.7	0.3	1.6	20.7	12.7	·	·	32.5	2.3	2.6	0.2	8.3	3.9	5.9	2.3	0.3	4.7	5.3	2.9	31.5	6.5	16.5	4.3	·	·	·	0.1	201.0	131	+48	24	20	·	·
		Unterstmatt	929	·	·	32.7	7.5	9.3	·	2.8	31.3	12.9	·	·	31.2	2.4	10.3	0.5	28.4	2.1	19.3	1.9	1.3	3.8	11.2	9.6	39.0	16.2	44.6	6.9	·	·	·	·	325.2	152	+112	22	21	·	·
		Langenbrand	220	·	·	2.4	2.5	11.3	0.4	0.7	26.2	6.0	·	·	27.8	2.2	2.6	0.4	12.8	1.3	3.4	7.0	0.4	1.1	5.4	1.1	21.9	4.1	31.0	8.8	·	·	·	0.1	180.9	154	+64	24	19	·	·
		Bütthof	306	·	·	27.6	3.6	7.2	0.3	0.9	28.8	3.8	·	·	20.1	6.0	3.3	0.2	16.2	1.0	6.9	3.2	·	4.4	1.8	2.0	27.8	4.9	50.4	12.0	·	·	·	0.1	232.5	165	+91	23	19	·	·
		Rastatt	116	·	·	·	2.0	1.3	·	0.7	35.2	9.4	·	·	12.3	0.4	2.5	0.7	10.1	0.4	2.7	0.8	·	0.6	·	3.5	18.7	2.6	25.4	9.4	·	·	·	·	138.7			19	13	·	·
	Rh.	Hinterweidenthal	220	·	·	1.5	·	·	·	5.5	14.2	13.1	·	·	12.1	1.4	0.8	1.2	1.5	1.6	18.5	·	·	·	8.2	4.5	30.2	12.5	20.2	20.1	4.2	4.3	·	·	175.6	228	+99	19	18	·	·
	Alb	Schielberg	417	·	·	·	1.8	0.7	·	0.7	24.9	8.2	·	·	31.2	0.6	1.2	0.1	11.1	2.1	6.3	1.7	·	0.9	2.3	0.7	17.2	5.6	49.0	17.5	·	·	·	0.0	183.8	167	+74	20	14	·	·
		Karlsruhe (Techn. Hochsch.)	115	·	·	·	2.3	3.1	2.4	0.8	23.1	8.1	·	·	23.6	0.1	1.9	0.3	6.7	1.3	2.9	0.5	0.0	1.3	3.7	1.5	17.3	4.3	20.1	6.0	0.3	·	·	·	131.6	171	+55	22	17	·	·
	Alb bis Speyerbach	Bergzabern	181												Beobachtungen fehlen																									
		Landau (Pfalz)	145	·	·	·	0.0	4.3	·	0.9	22.5	16.9	·	·	15.7	0.3	3.7	0.7	0.9	2.7	7.6	0.9	0.7	2.7	4.8	0.7	28.1	8.3	17.1	11.1	0.7	·	·	·	151.3	228	+85	21	13	·	·
		Germersheim	108	·	0.0	·	·	2.9	·	0.9	16.9	8.3	·	·	23.3	0.9	2.1	0.2	7.6	4.6	8.3	1.4	·	5.7	2.9	1.8	17.5	5.3	16.2	13.0	·	5.1	·	0.3	145.2			21	17	·	·
		Bruchsal	133	·	·	·	·	1.3	·	7.1	13.8	4.5	·	·	31.8	·	1.5	·	1.8	2.8	10.2	·	·	2.5	9.9	8.4	10.1	10.2	17.0	2.5	8.2	4.5	·	·	148.1	183	+67	18	18	·	·
	Speyerbach	Johanniskreuz	472	·	·	·	·	4.9	0.0	·	16.7	9.2	·	·	16.8	·	8.9	0.4	1.7	·	6.9	0.6	2.6	0.7	9.4	16.4	24.7	21.6	34.9	13.4	1.1	0.9	·	0.0	191.8	218	+104	19	15	·	·
		Hochspeyer	260	·	·	·	5.0	2.3	·	·	12.8	17.6	·	·	17.7	1.0	2.7	0.3	1.1	·	4.5	·	6.1	1.4	3.9	7.4	26.0	15.3	31.4	24.8	0.7	0.3	·	·	182.3	268	+114	20	17	·	·
		Kalmit	673	·	0.0	·	0.2	1.8	·	2.3	24.1	4.4	·	·	22.2	0.4	3.1	0.2	0.4	0.0	2.9	0.3	0.9	1.2	4.9	7.2	29.9	13.8	29.6	10.0	0.9	0.3	·	0.2	161.2	248	+96	23	14	·	·
		Rhodt	215	·	·	·	·	4.5	·	·	4.2	12.0	·	8.0	18.0	·	7.2	1.8	1.2	1.0	(5.0)	0.0	·	(0.5)	(8.0)	23.5	20.8	10.9	37.0	(1.5)	1.7	·	·	·	167.8	250	+101	19	18	·	·
		Speyer	98	·	0.3	·	·	8.2	0.2	1.6	18.7	9.1	·	·	24.1	·	8.2	0.3	6.2	0.9	6.1	1.5	0.0	0.6	9.1	4.9	13.2	8.6	20.5	6.9	1.5	1.7	0.0	0.3	152.7	249	+89	23	17	·	·
	Rhb.	Wiesloch	134	·	0.2	·	0.5	3.1	0.0	1.8	12.3	6.1	·	·	31.1	·	3.9	0.5	5.4	1.8	9.0	1.1	·	2.1	10.0	4.2	14.3	16.8	(14.0)	(8.0)	2.5	·	0.0	3.9	152.6	182	+69	22	19	·	·
Neckar	Quelle bis Eyach	Schwenningen	710	·	0.0	26.6	0.3	3.5	·	1.2	15.5	3.8	·	·	18.0	2.9	0.9	0.8	11.6	3.1	11.0	0.1	·	1.0	4.3	·	5.2	1.5	0.8	6.8	1.0	·	·	·	119.9	130	+28	21	16	·	·
		Mariazell	715	·	·	·	·	2.3	·	3.4	16.3	1.6	·	·	17.6	3.4	0.0	·	8.6	2.5	11.3	0.0	·	0.2	11.3	0.3	5.4	0.0	·	5.8	2.3	·	·	·	92.3	94	- 6	15	13	·	·
		Dreifaltigkeitsberg	987	·	·	·	0.2	5.3	·	0.4	21.3	7.7	·	·	23.5	7.4	1.9	1.0	19.7	6.2	12.7	0.4	·	1.2	2.4	0.0	8.2	2.2	0.8	6.3	1.8	0.2	·	·	130.8	127	+28	21	16	·	·
		Rottweil	618	·	0.0	10.5	0.5	2.7	·	0.6	13.5	2.9	·	·	16.0	7.0	1.2	0.4	15.1	3.4	12.6	·	·	0.0	5.3	·	5.4	0.8	0.6	5.8	1.9	0.0	·	·	106.2	110	+ 9	19	14	·	·
		Freudenstadt	667	·	·	·	5.7	1.9	·	2.2	20.6	7.6	·	·	23.8	3.5	4.3	0.4	5.7	4.8	7.7		·	3.4	11.7	1.4	31.1	1.6	4.4	11.9	0.1	·	·	·	153.8	123	+29	20	18	·	·
		Winzeln	650	·	·	2.6	2.4	9.2	·	1.5	18.1	5.5	·	·	18.7	3.9	2.5	0.0	14.3	3.0	14.6	·	·	1.8	13.9	2.1	26.2	3.5	(3.0)	14.3	·	·	·	·	161.1	155	+57	19	19	·	·
		Horb	393	·	·	0.3	5.0	4.2	·	3.5	13.3	2.5	·	·	14.3	1.3	1.3	0.0	6.0	3.7	1.7	0.0	·	0.2	5.9	0.0	19.8	1.7	0.1	8.4	0.0	·	·	·	93.2	111	+ 9	18	15	·	·
	Eyach	Burgfelden	911	·	·	·	0.8	2.0	·	0.5	3.5	21.5	2.0	·	33.7	0.0	4.0	·	30.1	7.6	4.5	·	2.2	2.3	3.5	1.4	3.7	2.8	0.0	12.4	1.3	·	·	·	139.8	130	+33	19	17	·	·
		Balingen	520	·	·	0.3	0.8	1.2	0.1	0.0	21.1	1.2	·	·	19.2	4.6	3.3	0.1	14.4	4.4	6.1	0.1	·	3.2	4.1	0.6	8.2	0.8	0.2	10.3	0.5	0.1	·	·	104.9	119	+17	23	13	·	·
		Kirchberg-Sulz *	577	·	·	1.1	0.5	4.2	·	·	14.2	5.4	·	·	21.0	3.5	2.6	0.7	15.8	3.8	7.0	·	·	0.8	6.1	·	24.9	0.5	0.8	7.0	0.0	·	·	·	119.9			18	13	·	·
	Eyach bis Fils	Hechingen	540	0.2	·	0.5	1.1	3.1	·	0.8	19.5	6.3	·	·	33.7	15.5	2.7	0.3	18.4	6.3	6.4	·	·	0.7	3.1	0.6	18.6	1.0	0.6	5.1	·	·	·	·	144.5	157	+52	21	14	·	·
		Nebringen	456	·	·	41.6	4.4	2.3	0.1	0.2	10.4	3.8	·	·	31.9	0.4	2.8	·	4.4	3.2	3.7	·	·	2.3	2.5	0.5	21.5	0.4	0.6	5.0	0.1	·	·	·	142.1	175	+61	21	14	·	·
		Tübingen	395	·	·	3.7	6.0	6.9	·	2.0	20.4	2.2	·	·	32.7	3.6	1.5	·	23.4	5.7	1.9	0.8	·	0.8	7.0	0.1	19.2	·	·	2.6	·	·	·	·	140.5	158	+51	18	15	·	·
		Reutlingen	393	0.3	·	1.3	6.4	4.1	·	0.6	21.3	3.1	·	·	29.2	2.2	1.2	·	15.1	4.4	2.3	0.4	·	0.1	13.8	0.6	17.1	·	0.4	4.9	0.1	·	·	0.1	129.0	142	+38	22	14	·	·
		Neuffen	410	·	2.2	0.9	7.8	5.0	·	0.3	18.7	12.7	·	·	41.0	0.2	2.2	·	34.7	6.6	1.0	·	·	·	8.9	0.6	17.3	1.3	1.9	4.7	0.2	·	·	·	168.2	167	+67	20	15	·	·
		Waldenbuch	362	·	·	0.7	5.7	9.2	·	6.1	17.8	4.0	·	·	38.2	2.2	2.5	·	25.7	2.7	2.3	·	·	3.5	1.4	0.8	15.2	2.2	5.7	7.2	·	·	·	·	153.1	178	+67	19	17	·	·

\+ Schliffkopf 1030 * Bickelsberg 665

Flußgebiet	Ort	Seehöhe m	1	2	3	4	5	6	7	8	9	10	11	12	13	14	15	16	17	18	19	20	21	22	23	24	25	26	27	28	29	30	31	Monatssumme mm	Monatssumme % d. Norm.	Abweichung v. d. Norm.	Zahl der Tage mit Niederschl. ≥0.1	Zahl der Tage mit ≥1.0	Zahl der Tage mit ≥0.1	Zahl der Tage mit ☒
Neckar	Hohenstaufen	605	·	1.3	0.0	5.7	10.5	1.5	·	14.5	12.8	·	·	27.0	11.5	3.8	0.0	26.5	24.5	1.8	·	·	5.4	5.4	2.1	19.8	4.2	7.4	2.2	·	·	0.0	0.2	188.1	178	+82	23	19	·	·
Fils	Göppingen	320	·	0.0	·	4.4	5.6	0.1	·	11.5	12.2	·	·	25.1	1.0	1.5	0.6	25.4	8.9	0.5	·	·	2.5	12.9	2.6	18.0	1.1	4.9	4.6	0.2	·	·	·	143.6	139	+41	20	16	·	·
	Boll	425	·	0.0	·	9.6	4.5	2.6	·	14.0	14.4	·	·	25.8	6.1	4.9	·	22.0	7.4	0.5	·	·	0.1	15.1	5.0	15.0	1.6	10.6	0.7	·	·	·	0.4	160.3	154	+56	20	16	·	·
Neckar	Hohenheim	397	·	·	·	5.2	17.5	·	4.4	17.2	9.7	·	·	40.0	6.3	3.3	·	12.2	4.6	0.8	·	·	2.1	7.5	0.5	17.8	2.0	3.7	3.7	·	·	·	·	158.5	180	+70	18	16	·	·
	Stuttgart	300	·	0.1	14.8	17.7	17.8	1.1	0.3	27.6	13.0	·	·	35.4	4.4	3.2	·	18.5	4.7	0.7	·	0.0	2.6	11.0	2.0	17.8	1.5	6.8	0.3	·	·	·	·	201.3	254	+122	21	17	·	·
Rems	Lauterburg	670	·	0.0	·	6.6	6.8	3.4	·	12.4	20.2	·	·	25.2	5.2	1.2	·	13.5	9.8	1.8	·	0.0	7.8	1.9	3.4	20.2	1.7	11.5	2.6	·	·	·	1.4	156.6	145	+49	19	19	·	·
	Gmünd-(Jugendherberge)	335	·	7.5	·	18.0	13.0	2.0	·	12.1	15.5	·	·	30.0	6.0	1.5	·	25.8	13.6	3.5	·	·	5.2	2.5	2.0	20.5	2.0	5.5	3.5	·	·	·	0.8	190.5	173	+80	20	19	·	·
	Schorndorf	255	·	1.1	·	28.0	18.1	4.3	3.6	15.1	13.6	·	·	31.7	5.3	1.6	0.2	16.0	10.7	0.0	·	·	1.9	5.1	3.3	16.0	2.5	7.1	9.0	·	·	·	·	194.2	206	+100	20	19	·	·
	Fellbach	287	·	1.3	1.5	12.0	31.8	0.4	1.3	17.2	8.4	·	·	34.4	5.8	2.5	0.2	13.4	16.3	1.1	0.1	·	1.2	16.5	1.5	16.3	1.6	6.0	0.4	·	·	·	0.0	191.2	236	+110	23	19	·	·
Murr	Murrhardt	290	·	5.3	0.5	4.6	7.3	·	1.1	8.0	11.5	·	·	27.1	1.4	5.1	0.4	28.4	11.6	3.3	·	·	8.6	8.0	4.4	19.5	9.9	22.3	2.8	·	·	·	1.9	193.0	189	+91	22	20	·	·
	Backnang	305	·	2.6	·	4.8	5.1	·	0.3	12.2	10.8	·	·	30.7	2.2	5.4	0.4	21.8	8.1	2.1	·	0.0	6.6	6.2	2.1	14.2	7.1	12.8	1.7	·	·	·	1.6	158.2	169	+65	21	19	·	·
	Großbottwar	215	·	·	·	3.4	2.6	·	14.7		7.0	·	·	31.1	1.0	2.9	·	20.4		12.0	·	1.3	12.3		1.9	13.1	3.6	16.0	12.1	·	·	·	0.2	155.6	197	+77	20	19	·	·
Enz	Kaltenbronn	862	·	·	1.3	5.0	10.3	·	2.1	28.1	9.8	·	·	41.6	1.3	5.5	0.4	15.6	4.0	4.1	5.1	1.1	1.8	12.0	2.2	26.9	5.6	33.3	8.0	0.0	·	·	0.0	255.1	156	+81	22	21	·	·
	Wildbad-Sommerbg.	726	·	·	0.3	2.9	4.9	0.3	1.5	25.6	7.9	·	·	21.0	1.1	4.4	0.1	6.9	2.4	4.5	1.2	·	0.1	12.9	1.8	25.9	3.3	31.3	8.1	0.1	·	·	0.0	168.5	142	+49	23	18	·	·
Enz, Nagold	Simmersfeld	726	·	·	0.1	2.5	10.3	·	1.5	19.0	10.3	2.3	1.4	28.2	2.2	5.6	10.2	12.8	8.0	4.0	3.7	1.5	7.5	3.5	8.1	18.3	6.2	6.0	3.2	·	·	·	·	176.4			24	23	·	·
	Wart	593	·	·	0.5	0.6	10.0	·	0.0	17.0	8.7	·	·	21.7	0.1	3.2	·	5.6	3.4	4.0	1.5	2.5	3.0	5.8	0.8	4.0	2.6	2.0	5.7	·	·	·	·	102.7	121	+18	20	16	·	·
	Nagold	403	·	3.5	·	4.3	1.4	·	0.2	14.3	3.4	·	·	20.1	·	4.1	·	4.0	3.7	3.1	·	·	4.2	5.8	0.2	24.1	0.6	0.4	7.6	·	·	·	·	105.0	135	+27	18	14	·	·
	Neuhengstett	534	·	·	·	13.8	·	·	0.0	15.0	13.0	·	·	30.0	0.2	7.0	·	7.0	3.5	2.5	·	·	1.8	0.5	0.2	17.0	1.3	6.0	0.3	0.2	·	·	0.1	119.0	151	+40	19	13	·	·
	Böblingen	432	·	·	1.5	5.6	15.7	·	0.2	13.9	7.2	·	·	34.8	6.4	2.6	0.0	9.0	3.1	1.9	·	0.8	3.5	6.5	0.6	18.8	1.1	1.3	2.8	0.7	0.0	·	0.0	138.6	171	+58	21	17	·	·
	Tiefenbronn	434	·	·	·	2.8	4.1	0.1	0.2	14.8	8.5	·	·	31.5	·	3.2	0.2	6.4	3.9	2.5	·	0.4	0.3	5.8	0.3	13.5	1.5	19.1	1.5	·	·	·	·	120.6	151	+41	20	14	·	·
Enz	Pforzheim	256	·	·	·	2.4	0.5	0.6	0.9	17.9	4.4	·	·	25.5	0.3	1.8	·	8.0	2.5	1.6	1.4	·	0.7	1.7	0.6	13.0	1.2	20.3	6.6	·	·	·	·	111.9	151	+38	20	14	·	·
	Mühlacker	228	·	0.0	·	1.0	2.9	·	0.7	14.1	2.3	·	·	42.1	1.1	1.0	0.3	3.0	3.4	2.1	0.4	0.1	0.3	0.3	1.7	12.4	2.4	13.0	5.3	0.0	0.2	·	0.0	110.1	149	+36	22	15	·	·
	Heimerdingen	312	·	·	·	3.0	2.5	0.1	0.3	10.4	3.8	·	·	41.2	·	4.2	0.6	6.5	3.2	5.2	0.0	·	1.4	3.9	1.0	14.3	2.4	8.5	3.0	·	0.0	·	·	115.5	148	+38	19	16	·	·
	Markgröningen	288	·	·	·	7.4	4.1	·	2.4	12.9	1.1	·	·	28.5	·	4.3	·	4.5	3.8	0.7	·	·	1.0	1.1	1.4	11.1	7.8	2.6	3.6	·	·	·	·	98.3	126	+20	17	16	·	·
Neckar	Bönnigheim	221	·	·	·	0.7	0.8	·	0.4	10.4	5.7	·	·	23.1	0.1	0.9	1.0	28.5	4.4	1.8	0.4	1.0	5.5	1.4	1.9	14.0	4.9	17.6	4.4	·	0.6	·	0.1	129.6	182	+59	23	15	·	·
	Heilbronn	176	·	0.0	·	0.4	2.6	1.3	0.3	12.5	2.1	·	·	29.8	·	0.8	0.3	27.1	7.8	7.7	1.5	·	2.0	2.9	2.3	11.2	3.0	25.1	11.9	2.4	0.0	0.8	1.3	157.0	228	+89	23	18	·	·
	Stetten a. H.	201	·	·	·	0.4	1.8	·	0.8	11.2	4.0	·	·	25.5	·	0.0	1.5	20.9	4.3	7.0	·	·	0.0	3.4	2.6	12.8	11.1	19.5	9.5	0.8	·	·	0.5	137.6	202	+70	18	14	·	·
Kocher	Unterkochen	500	2.6	1.3	0.9	9.2	4.8	·	·	17.1	14.4	·	·	31.2	0.6	1.5	·	13.5	2.5	0.0	·	·	1.8	0.3	4.2	17.8	10.3	3.8	0.0	·	·	0.6	·	138.4			19	15	·	·
	Abtsgmünd	389	·	·	·	9.5	7.8	·	·	8.0	21.1	·	·	27.9	4.1	1.1	·	16.7	6.1	7.4	·	·	2.4	3.4	6.6	10.0	8.2	3.4	2.3	·	·	0.8	0.2	147.0	165	+58	19	17	·	·
	Welzheim	503	·	3.4	·	11.8	19.0	0.2	0.8	9.3	20.3	·	·	31.0	7.1	4.0	·	13.6	10.2	1.8	·	·	4.3	12.0	3.5	18.2	9.5	8.7	0.7	·	·	·	1.6	191.0			21	18	·	·
	Wüstenrot	495	·	1.7	·	0.8	4.8	·	0.3	9.2	6.1	·	·	34.2	1.0	4.6	0.2	13.6	9.5	5.1	0.4	·	3.5	21.0	4.7	23.0	3.4	45.2	9.4	0.8	0.4	1.1	0.5	204.5	195	+99	25	18	·	·
	Hall	292	·	2.9	·	0.8	4.5	·	0.7	8.1	6.6	·	·	28.9	2.9	2.9	0.1	16.6	5.1	4.4	·	·	4.9	14.2	0.9	16.2	3.3	48.1	7.1	·	2.2	·	2.4	183.8	227	+103	22	13	·	·
	Rückertsbronn	447	·	·	·	0.6	0.1	·	0.1	8.1	8.6	·	·	29.8	6.2	6.1	4.8	6.2	3.1	4.3	·	3.2	1.5	9.4	8.0	12.2	13.5	20.2	4.5	7.6	2.0	3.5	·	163.6	195	+80	23	20	·	·
	Künzelsau	220	·	0.0	·	·	5.1	0.6	·	7.3	6.3	·	·	33.2	0.0	4.6	0.0	10.2	3.1	7.5	3.0	·	0.9	9.6	8.7	13.5	5.8	20.1	17.7	0.5	3.5	2.7	1.6	165.5	193	+80	21	18	·	·
	Oehringen	230	·	·	·	0.3	4.6	1.5	0.1	7.8	1.4	·	·	28.5	1.5	2.6	·	13.5	6.4	14.2	1.4	·	2.6	12.5	3.1	17.0	7.3	40.9	2.1	3.0	·	1.6	1.1	175.0	236	+101	23	20	·	·
Jagst	Ellwangen	440	·	1.9	·	3.8	7.4	0.0	·	11.6	11.8	·	·	24.9	0.7	1.2	0.3	14.3	5.9	9.3	·	·	4.1	6.1	1.5	12.8	5.8	14.7	2.3	·	1.0	1.4	1.5	144.3	153	+50	22	20	·	·
	Gründelhardt	475	·	4.1	·	4.9	7.6	0.0	·	8.2	7.4	·	·	33.1	5.8	1.0	·	23.4	5.2	4.0	·	·	7.4	12.5	1.5	14.3	3.7	40.9	5.4	·	1.6	2.1	0.7	185.0	203	+94	21	20	·	·
	Schaimbach	423	Beobachtungen fehlen																																					
	Langenburg	438	·	·	·	0.4	3.1	·	·	5.8	8.3	·	·	26.9	·	1.7	·	9.2	·	0.0	0.1	·	0.2	10.8	12.8	16.2	5.8	23.0	13.3	3.6	4.0	2.7	1.4	149.3	180	+66	19	16	·	·
	Dörzbach	240	·	·	·	·	3.6	1.2	·	6.7	3.0	0.1	·	30.4	0.3	·	0.7	14.5	2.5	2.1	2.1	·	0.6	8.2	6.8	19.7	8.3	15.5	14.8	0.5	1.3	4.2	0.2	147.2	·		23	17	·	·
	Eubigheim	325	·	0.0	·	·	8.9	0.4	0.0	13.6	3.3	·	·	22.0	1.4	1.4	0.3	11.9	2.5	3.0	1.2	·	0.1	9.5	2.3	33.2	13.1	16.4	5.5	8.3	0.1	2.6	0.1	161.1			23	18	·	·
	Möckmühl	180	·	·	·	·	2.7	1.6	·	10.0	2.0	·	·	22.0	·	1.9	0.7	17.2	3.9	5.0	1.4	·	0.9	9.3	7.3	17.1	13.0	13.1	26.6	0.3	·	1.6	·	157.6	216	+85	20	17	·	·
Jagst bis Elsenz	Gundelsheim	148	·	·	·	·	2.8	·	·	15.5	1.5	·	·	27.5	2.6	4.0	·	35.0	4.0	6.2	0.0	·	7.2	6.3	3.5	15.5	7.0	18.0	17.8	1.5	1.2	1.3	·	178.4	258	+109	19	19	·	·
	Rineck	344	·	·	·	1.0	5.1	·	1.2	13.1	6.9	·	·	21.4	1.1	2.4	0.6	8.1	3.5	7.4	0.8	0.3	4.3	10.6	12.4	26.8	19.3	24.1	10.6	0.4	·	1.5	·	182.9	268	+95	23	19	·	·
	Oberdielbach	491	·	·	·	0.8	5.0	1.1	2.0	21.5	3.0	·	0.1	28.6	2.0	4.8	0.4	5.4	3.5	4.5	0.6	0.0	1.8	14.4	6.7	29.1	17.5	25.5	13.2	2.2	0.0	1.5	0.3	195.5	202	+99	25	20	·	·
	Itterkraftwerk	165	·	0.2	·	0.8	18.1	0.8	2.3	17.2	5.1	·	·	25.3	5.6	3.5	0.7	5.2	3.4	1.7	1.7	·	1.0	7.2	6.7	28.5	19.6	26.5	9.6	2.5	·	1.5	0.3	195.0	224	+108	25	20	·	·
	Tromm	523	·	0.9	·	0.5	4.1	0.4	1.1	13.1	6.6	·	·	38.1	7.3	1.6	0.2	6.5	4.1	2.2	·	6.5	2.6	6.7	3.3	50.1	18.8	35.8	18.8	5.4	·	2.8	·	237.5	231	+135	24	20	·	·

Neckar

Flußgebiet		Ort	Seehöhe m	1	2	3	4	5	6	7	8	9	10	11	12	13	14	15	16	17	18	19	20	21	22	23	24	25	26	27	28	29	30	31	Monatssumme mm	Monatssumme % d. Norm.	Abweichung v. d. Norm.	Zahl der Tage mit Niederschl. ≧ 0.1	Zahl der Tage mit ≧ 1.0	Zahl der Tage mit ≧ 0.1	Zahl der Tage mit ☒
Neckar	Elsenz	Elsenz	239	·	·	·	0.4	2.4	·	1.7	12.5	2.0	·	·	28.5	0.2	0.9	0.4	3.4	4.1	3.0	0.3	·	1.3	3.5	2.9	16.4	3.3	17.3	2.5	0.3	·	·	0.2	107.5	135	+28	22	15	·	·
		Sinsheim	155	·	·	·	·	3.8	·	2.9	12.9	1.9	·	·	31.6	1.1	1.6	2.3	5.1	3.1	1.8	2.6	·	·	12.1	4.2	16.1	14.5	17.5	0.6	·	·	·	0.8	136.5	165	+54	19	17	·	·
	Neckar	Königstuhl	561	·	0.3	·	0.2	7.9	0.8	1.9	16.3	1.5	·	·	40.7	·	9.5	2.0	7.4	2.5	3.6	1.4	·	1.0	13.9	15.5	16.8	15.6	32.0	9.3	2.1	2.8	1.2	1.4	207.6	203	+106	25	22	·	·
		Heidelberg (L. K.-Kl.)	114	·	0.0	·	·	7.7	0.4	1.2	17.9	2.8	·	·	31.6	0.0	7.6	0.5	7.8	2.0	3.4	1.1	0.2	0.7	8.5	11.4	13.1	14.1	23.2	7.0	1.5	0.7	1.2	1.0	166.6	196	+82	24	19	·	·
		Mannheim (M.-Schl.)	96	·	·	·	·	3.2	·	1.1	16.2	4.8	·	·	22.5	0.6	1.7	0.3	1.6	0.3	2.5	1.4	4.0	1.6	3.3	3.5	17.2	8.2	33.3	3.3	2.6	5.3	0.6	0.4	139.5	208	+73	24	19	·	·
Neckar bis Main	Rhein	Mutterstadt *	100	·	0.0	·	·	6.0	0.0	1.2	16.2	3.3	·	·	22.0	0.6	3.0	0.9	2.3	0.5	2.4	1.8	5.2	0.7	1.9	5.0	22.1	7.7	38.3	2.8	1.8	5.9	·	0.8	149.4			23	18	·	·
		Dirmstein	105	·	·	·	3.5	2.3	·	0.6	14.6	2.5	·	·	15.3	·	6.8	0.7	1.0	·	1.5	2.3	1.9	·	3.6	1.8	33.2	5.2	23.5	2.6	1.3	2.4	0.7	·	127.3	240	+74	21	18	·	·
		Worms	92	·	·	·	4.9	2.0	·	2.0	13.0	8.0	·	·	16.0	·	4.0	0.7	1.0	0.4	2.2	0.0	4.9	1.6	3.6	1.7	36.5	5.2	24.2	2.0	4.6	·	1.0	0.0	139.7	218	+76	21	19	·	·
		Kirchheimbolanden *	284	·	·	2.6	2.6	1.3	·	·	9.3	4.0	·	·	13.0	·	7.3	0.9	0.1	·	1.8	·	0.1	1.1	1.9	0.6	33.4	13.5	31.5	13.5	1.2	1.4	·	·	141.1	224	+78	20	16	·	·
		Mörlenbach	176	·	0.6	·	·	3.5	1.0	1.0	13.4	5.6	·	·	32.0	7.3	1.3	0.7	1.8	1.2	1.3	3.5	6.0	1.9	3.3	4.1	38.1	14.1	26.1	15.3	3.7	·	1.6	0.5	188.9	201	+95	25	22	·	·
		Auerbach	117	·	·	·	1.6	2.8	0.3	1.0	15.2	5.8	0.0	0.0	21.9	·	7.2	0.7	1.3	1.0	1.7	0.5	4.1	1.3	8.5	1.0	33.1	9.5	26.2	4.7	1.3	·	2.1	·	87.7	101	+ 1	23	20	·	·
		Gernsheim	90	·	·	·	2.2	3.0	·	0.4	12.3	4.1	·	·	18.2	·	7.0	0.1	0.4	0.3	1.7	·	4.0	0.4	11.2	3.7	27.1	5.7	31.4	17.3	4.0	·	1.3	·	155.8	251	+94	21	16	·	·
		Neunkirchen	508	·	0.0	·	1.9	2.8	0.1	1.0	14.5	3.7	·	·	36.1	·	3.1	0.2	1.4	3.6	4.2	1.6	5.0	1.7	8.0	5.9	39.3	11.5	27.5	10.0	1.6	·	3.6	0.0	188.3	209	+98	23	21	·	·
		Darmstadt (Rosenhöhe)	180	·	·	·	3.4	6.6	·	0.4	12.5	2.4	·	·	27.8	1.8	5.9	0.6	0.9	2.3	5.0	·	7.9	1.5	11.4	19.2	33.2	12.3	24.3	2.8	4.5	·	3.0	·	189.7	268	+119	22	19	·	·
Main	Weißer Main	Lübnitz	520	0.0	0.9	·	0.6	·	0.3	·	27.0	12.3	1.8	·	24.8	6.1	3.7	·	·	21.0	9.0	1.0	0.9	3.3	3.4	13.0	12.0	4.9	28.5	5.2	2.0	·	5.2	2.5	189.4	192	+90	23	19	·	·
		Berneck	388	1.5	·	·	0.8	8.9	3.7	·	39.4	13.9	1.8	·	25.9	22.5	1.9	·	2.4	14.8	6.5	5.8	1.4	3.9	18.9	7.5	13.6	4.7	26.2	4.4	2.9	3.0	6.7	5.3	248.3	260	+152	26	25	·	·
		Marktleugast	555	14.6	·	·	3.4	6.6	10.5	·	32.4	14.6	·	·	20.4	8.3	2.2	0.2	·	16.8	7.6	3.1	0.6	2.6	0.8	8.6	11.3	8.4	23.7	11.7	2.7	0.5	6.7	2.2	220.5	204	+113	25	21	·	·
		Kulmbach	327	1.5	·	·	0.7	1.9	4.7	·	17.8	16.2	·	·	15.4	9.2	2.0	·	0.1	9.9	6.6	3.4	·		3.5	4.7	13.2	4.2	20.8	7.4	1.4	0.1	5.4	3.4	153.5	192	+73	24	20	·	·
	Roter Main	Creußen	420	10.2	·	·	3.9	12.2	4.0	·	15.0	9.6	·	·	19.6	7.8	0.7	·	1.4	3.0	6.9	3.4	0.3	·	4.3	4.1	23.2	4.2	20.2	5.3	5.5	0.8	2.6	1.5	169.7	212	+90	24	21	·	·
		Fleckl	760	8.1	·	·	0.2	6.1	5.0	0.0	21.4	15.9	0.4	0.0	26.9	14.0	4.3	0.0	0.0	12.5	18.2	4.5	2.2	1.5	2.5	13.5	12.1	8.0	21.1	1.5	1.7	2.2	5.6	3.5	212.9	190	+101	25	23	·	·
		Bayreuth	354	4.8	·	·	0.3	5.6	1.8	·	28.1	13.3	·	·	20.2	10.5	0.5	·	0.2	5.4	8.0	2.3	0.1	0.1	0.6	8.4	18.1	5.9	25.6	0.6	2.4	3.0	4.6	2.0	172.4	243	+101	25	18	·	·
	M.	Arnstein	460	4.9	·	·	6.6	2.0	·	·	11.2	10.0	·	·	27.7	6.0	0.9	·	5.3	3.2	10.3	4.2	·	1.2	6.5	6.4	20.0	11.3	20.9	6.8	4.3	1.7	7.0	2.7	181.1	216	+97	23	22	·	·
	Rodach	Rodacherbrunn	688	32.1	·	·	2.1	5.5	2.5	·	20.4	30.6	0.1	0.1	14.7	15.9	0.3	·	0.4	25.7	3.9	3.2	0.5	·	15.4	3.2	5.5	8.2	13.8	17.1	5.0	0.1	8.2	4.4	238.9	232	+136	26	20	·	·
		Steinbach b. G.	670	12.9	·	·	16.9	20.3	·	·	20.1	10.5	·	·	10.1	22.3		·	3.5	23.1	9.5	6.0	2.1	·	2.5	10.9	1.3	3.0	7.8				10.9	9.1							
		Rodeck	660	2.6	·	·	11.1	4.3	1.9	·	27.0	12.4	·	·	14.4	5.5	0.8	·	·	23.5	9.3	4.6	0.3	·	6.8	13.4	9.2	8.8	17.0	14.8	2.1	0.5	10.9	3.4	204.6	191	+98	23	20	·	·
		Presseck	640	16.0	·	·	0.7	1.7	0.7	·	36.7	17.0	0.2	·	13.0	11.0	0.1	·	0.4	32.4	16.8	4.4	0.5	0.1	2.5	4.8	11.7	10.0	16.7	0.2	1.3	0.6	5.7	5.0	210.2	197	+103	26	18	·	·
		Steinbach a. Wald	600	33.2	·	·	11.7	6.9	1.3	·	10.1	20.2	0.4	·	7.8	7.6	·	·	·	22.3	4.9	3.6	0.1	0.7	10.6	5.1	3.6	9.2	11.8	20.2	3.4	0.7	5.2	3.1	203.7	217	+110	24	20	·	·
		Rothenkirchen	376	31.1	·	·	2.6	3.8	4.3	1.6	10.0	21.5	·	·	13.6	0.5	·	·	0.0	26.0	7.0	7.5	0.6	·	14.4	6.4	3.6	10.8	16.6	20.5	2.0	1.4	8.8	3.0	217.6	244	+129	23	21	·	·
		Kronach	310	25.7	·	·	4.8	1.2	0.0	·	11.2	18.2	·	·	12.2	2.6	·	·	1.0	14.2	3.0	4.2	2.5	·	3.8	9.5	12.4	9.3	16.8	9.7	2.1	·	6.1	2.1	172.6	199	+86	21	21	·	·
		Stelnach *	492	28.3	·	·	11.0	4.7	2.0	·	9.8	22.3	0.0	·	12.8	4.4	·	·	0.3	24.3	4.1	5.8	0.6	0.2	15.6	11.8	6.3	15.2	17.8	14.0	5.8	0.4	6.1	4.7	228.3	226	+145	24	20	·	·
	Main	Vierzehnheiligen	387	14.2	·	·	0.7	4.7	0.6	·	12.0	13.5	0.0	·	28.0	0.5	0.1	·	5.3	7.8	8.0	5.7	1.7	0.2	2.1	6.8	18.5	6.1	19.7	2.4	4.1	·	7.0	2.4	172.1	213	+91	24	19	·	·
		Zapfendorf	250	6.9	·	·	4.2	2.5	·	·	9.7	14.2	0.0	·	26.3	8.4	·	·	4.2	6.1	18.1	7.8	2.9	0.7	9.6	6.4	20.8	5.2	32.3	2.3	4.2	0.7	8.7	1.1	203.3	248	+121	23	21	·	·
	Itz	Steinheid	836	9.2	·	1.3	2.8	3.9	2.2	·	12.7	17.6	·	·	16.9	7.1	0.0	·	0.3	20.7	14.3	4.5	1.1	0.2	5.6	10.2	3.2	12.5	17.8	48.2	6.4	1.5	4.7	4.6	229.5			25	23	·	·
		Tremersdorf	380	11.2	·	·	3.9	2.3	1.9	0.1	10.9	15.1	·	0.1	19.4	6.3	·	·	1.7	18.0	3.0	6.8	0.7	·	14.5	8.6	5.6	11.6	15.9	12.7	4.0	0.1	9.1	3.8	187.3	211	+98	25	21	·	·
		Coburg	291	26.3	·	·	1.0	1.7	0.5	·	13.8	16.5	·	·	21.0	7.9	0.1	0.1	0.8	14.8	5.3	5.5	1.6	·	14.9	6.5	7.6	8.3	13.7	5.3	2.4	0.2	8.5	3.0	187.3	247	+111	25	20	·	·
		Roßfeld	306	12.6	·	·	2.6	0.4	0.0	·	6.6	20.5	0.0	0.0	28.0	7.2	·	0.0	0.0	16.3	2.6	2.8	0.8	0.0	2.1	3.2	5.6	13.2	18.3	10.7	4.1	·	8.0	3.5	169.1	226	+94	20	18	·	·
		Hellingen	302	14.5	·	·	1.5	0.1	0.0	·	4.6	12.1	·	·	27.1	12.8	·	0.0	1.8	9.1	2.0	3.2	1.3	0.3	29.7	6.2	9.1	7.5	15.0	8.5	4.0	1.1	7.8	4.4	183.7	249	+110	23	21	·	·
	M.	Specke	260	6.3	·	·	1.6	4.9	0.2	·	8.9	15.1	·	0.0	27.0	5.8	·	·	1.7	3.6	4.9	6.5	1.8	·	1.7	2.2	15.5	5.7	19.0	4.4	4.8	1.4	6.9	1.9	151.8	211	+80	23	22	·	·
	Regnitz, Rednitz	Oberdachstetten	440	·	·	·	·	0.6	4.3	·	14.0	13.2	·	·	24.7	3.2	·	0.2	8.5	4.5	3.2	7.2	·	·	7.9	5.6	20.9	13.3	6.1	5.3	0.0	·	12.2	·	154.9	199	+77	18	16	·	·
		Ansbach	440	0.4	·	·	·	6.9	1.1	·	14.6	7.9	0.0	·	45.1	1.8	0.1	0.1	4.8	3.0	4.3	·	·	4.5	2.5	1.0	15.1	4.6	10.1	9.7	3.6	0.4	2.6	1.2	145.4	177	+63	23	20	·	·
		Obererlbach	399	2.5	·	·	5.0	9.4	5.6	·	37.0	7.5	·	·	30.0	3.5	·	0.0	4.4	2.4	3.5	·	·	7.8	1.2	2.1	6.1	7.6	8.2	9.6	·	·	1.0	1.0	155.4			20	20	·	·
		Weißenburg i. B.	421	2.4	3.5	·	2.7	10.5	2.2	·	9.2	10.2	·	·	23.2	1.0	1.1	0.1	9.4	3.3	2.0	0.1	·	4.8	1.9	3.3	5.7	3.3	31.7	2.8	·	1.3	2.8	0.1	138.6	152	+48	25	22	·	·
		Roth b. Nürnberg	335	13.8	0.1	·	9.8	11.0	4.5	·	34.2	10.7	0.1	·	17.5	1.6	1.3	·	5.2	2.3	4.4	·	·	3.7	3.7	5.7	10.7	3.2	9.4	4.7	·	·	2.5	1.2	166.3	208	+86	23	21	·	·
		Pyrbaum	488	9.0	·	·	1.3	11.5	1.3	·	13.0	17.0	·	0.0	22.0	7.3	0.9	·	5.0	3.3	8.6	·	·	2.8	18.0	10.2	12.2	25.2	11.5	5.0	1.0	0.0	3.9	0.9	190.9	208	+99	22	20	·	·
		Neumarkt i. O.	423	3.8	·	·	14.8	9.6	0.3	·	22.3	17.0	·	·	22.2	7.0	0.6	·	3.6	5.8	6.3	·	·	6.4	10.2	8.6	15.5	20.6	6.2	8.2	0.9	·	6.7	0.4	197.0	193	+95	22	18	·	·
		Heilsbronn	410	10.5	·	·	1.2	8.3	0.5	·	17.8	10.5	·	·	35.8	13.3	0.0	·	2.3	1.6	0.8	·	·	1.7	1.4	2.4	17.1	7.8	9.9	6.1	2.5	0.2	2.0	1.3	155.0	178	+58	22	19	·	·
		Worzeldorf	339	12.3	·	·	2.9	4.1	4.2	·	23.7	15.8	·	·	22.7	3.6	·	0.6	2.4	3.1	2.3	·	·	1.7	10.3	3.7	16.2	27.7	7.2	5.3	1.1	1.0	3.5	1.9	177.3	208	+92	23	22	·	·

* Ludwigshafen 95 × Stetten 250 ▼ Sonneberg 636

Flußgebiet	Ort	Seehöhe m	1	2	3	4	5	6	7	8	9	10	11	12	13	14	15	16	17	18	19	20	21	22	23	24	25	26	27	28	29	30	31	Monatssumme mm	% d. Norm.	Abweichung v. d. Norm.	Zahl der Tage mit Niederschl. ≥ 0.1 mm	Niederschl. ≥ 1.0 mm	☀ ≤ 0.3	☒
Main	Regnitz, Pegnitz	Mosenberg	392	14.2	·	·	·	6.2	·	·	28.5	15.0	·	·	15.5	11.0	0.2	·	2.7	2.2	17.0	1.3	·	1.8	4.7	16.4	33.5	11.3	14.7	3.3	2.0	1.6	5.4	1.6	210.1	266	+131	22	21	·	·
		Leupoldstein	550	8.2	·	·	0.1	8.5	8.1	·	20.4	18.0	·	·	15.4	8.1	2.1	·	2.8	5.1	7.8	2.3	·	4.5	14.0	18.5	33.4	9.2	9.5	10.6	3.1	1.6	1.0	0.5	212.8	226	+119	24	22	·	·
		Haid	479	26.4	·	·	6.2	4.5	6.3	·	13.6	22.9	·	·	24.4	15.2	·	·	10.2	2.3	6.3	·	·	3.2	18.0	8.2	38.0	10.2	10.5	15.0	0.4	1.1	4.5	0.8	248.2	286	+162	22	20	·	·
		Traunfeld	548	14.7	0.2	0.0	5.1	11.9	4.1	·	14.9	14.7	0.2	0.0	19.5	11.3	3.4	0.1	3.2	5.1	7.1	0.2	·	5.6	10.9	9.6	19.6	22.2	14.7	10.1	1.7	1.7	7.3	0.5	219.6			27	22	·	·
		Hersbruck	345	12.8	·	·	4.8	3.2	·	·	15.1	25.3	0.2	·	16.3	9.2	0.0	·	3.0	5.2	5.4	·	·	3.0	4.9	5.4	45.2	10.2	8.3	14.1	2.4	0.0	5.6	0.5	200.1	233	+114	21	19	·	·
		Krämersweiher	350	9.0	·	·	8.6	3.4	3.6	·	17.9	17.1	·	·	23.2	4.1	3.1	·	7.3	3.4	3.2	0.2	·	1.6	7.2	12.5	21.9	23.9	12.9	13.1	1.4	0.3	6.8	0.8	206.5	224	+115	24	21	·	·
		Nürnberg (Flugpl.)	310	33.0	0.0	·	0.4	1.6	2.8	·	30.4	15.9	·	0.0	34.7	5.2	1.2	0.0	1.2	2.4	0.4	0.0	·	5.7	2.4	14.2	42.5	19.5	10.7	10.4	1.2	0.4	6.0	0.7	242.9	311	+165	23	19	·	·
	Regnitz	Bräuersdorf	362	11.9	·	·	·	0.2	1.6	·	13.5	11.5	·	·	26.6	9.6	0.0	0.0	6.7	0.1	1.9	2.1	·	·	3.9	6.1	37.2	13.5	14.8	6.8	0.3	3.2	6.6	0.3	178.4	252	+107	21	17	·	·
		Gräfenberg	423	25.9	·	·	·	2.1	0.9	·	20.3	26.1	·	·	22.2	8.7	0.2	·	4.1	7.4	18.6	4.0	0.2	0.1	10.3	6.9	35.9	11.5	19.4	5.4	3.9	3.0	3.4	1.6	242.1	224	+167	24	20	·	·
		Erlangen	281	34.5	·	·	·	3.5	1.2	·	11.7	15.9	·	·	28.5	9.5	·	0.0	12.3	1.4	6.6	0.1	·	·	7.7	9.5	30.5	13.4	16.1	6.6	0.8	2.4	3.0	0.5	215.7	278	+141	21	18	·	·
	Regnitz, Wiesent	Busbach	430	17.6	·	·	0.8	7.6	0.1	·	25.4	7.3	·	·	17.0	8.6	1.6	·	1.3	5.2	18.4	1.4	0.3	0.0	1.3	9.9	18.7	2.2	27.6	1.6	3.5	1.5	4.9	1.8	185.6	224	+103	24	21	·	·
		Königsfeld	448	13.3	·	·	1.4	5.2	3.3	·	16.2	16.7	·	·	23.3	7.4	2.8	·	7.6	3.5	13.9	2.8	·	0.6	1.8	8.5	17.5	6.5	24.6	1.4	4.4	2.5	8.1	2.2	195.5	228	+110	24	23	·	·
		Trockau	530	·	·	·	·	14.5	2.5	·	16.7	25.1	·	·	13.9	8.6	0.6	·	0.2	7.4	10.0	2.3	2.3	·	4.9	6.0	32.2	5.2	20.2	5.9	6.1	1.8	·	5.0	191.4	218	+103	21	19	·	·
		Heiligenstadt	367	17.8	·	·	0.1	4.3	1.4	·	16.3	22.8	·	·	25.6	8.9	1.6	·	4.1	3.3	7.1	3.5	·	·	8.2	12.7	27.6	8.3	26.1	1.7	4.3	3.1	4.5	2.0	217.3	244	+128	23	22	·	·
		Eggolsheim	230	31.5	·	·	0.9	9.2	0.7	·	16.9	20.0	·	·	29.7	13.5	·	·	7.2	4.6	7.5	1.7	1.8	·	1.3	5.3	29.6	11.8	21.9	4.4	13.1	0.0	6.3	2.8	241.7	292	+159	22	20	·	·
	Regnitz, Aisch	Windsheim	332	1.3	·	·	0.4	1.7	2.1	·	9.3	7.9	·	·	22.8	4.7	0.2	0.0	4.9	2.6	0.4	2.4	·	·	2.2	4.5	39.2	20.8	15.4	6.9	2.9	1.6	4.2	0.5	158.9	270	+100	23	19	·	·
		Neustadt a. Aisch	292	9.3	·	·	1.5	4.3	2.2	·	12.0	19.2	·	·	35.1	3.6	·	0.6	5.3	1.2	1.0	1.8	·	·	6.9	14.3	36.9	12.1	16.9	8.7	11.5	1.2	5.1	0.8	211.5	311	+144	23	21	·	·
		Marktbibart	310	0.2	·	·	·	10.5	·	·	10.0	9.5	·	·	22.6	7.0	·	·	5.3	4.2	3.0	2.5	·	·	6.0	6.5	34.5	8.0	24.4	2.8	8.0	2.0	2.5	3.5	173.0	237	+100	20	19	·	·
		Höchstadt a. Aisch	272	2.5	·	·	·	5.6	2.5	·	20.0	18.6	·	·	24.6	6.5	·	1.0	1.5	2.3	0.5	1.2	2.5	·	2.5	4.5	28.5	14.5	5.4	5.6	4.4	2.0	·	·	156.8	218	+85	21	20	·	·
	Regnitz	Ebrach	340	0.4	·	·	5.8	6.3	0.3	·	7.0	12.8	·	·	28.5	9.3	0.0	·	10.6	0.7	22.9	6.4	0.0	0.1	7.5	8.8	28.6	13.1	28.2	2.4	8.0	0.4	5.1	1.0	214.2	259	+131	23	18	·	·
		Burgebrach	265	6.3	0.0	·	0.0	1.8	0.6	·	15.2	18.1	·	·	28.2	8.2	0.0	0.0	8.2	2.1	16.2	2.4	·	·	2.2	8.8	29.2	11.5	25.3	1.2	4.6	0.9	3.1	2.1	196.2			21	19	·	·
		Bamberg	285	2.6	0.0	0.0	0.0	4.2	1.1	·	15.6	19.6	0.0	0.0	31.7	6.9	0.1	0.0	5.4	3.9	21.3	4.0	0.0	0.2	1.0	10.5	28.5	7.7	28.2	0.8	4.9	0.0	5.1	1.7	205.0	270	+129	22	19	·	·
	Regnitz bis Fränkische Saale	Haßfurt a. Main	225	13.6	·	·	2.0	3.2	0.0	·	7.0	9.7	·	·	23.5	6.2	0.5	·	4.3	2.2	10.1	6.6	0.3	0.0	4.8	3.0	18.5	12.0	21.5	6.2	6.5	·	4.9	1.4	168.0	230	+95	22	20	·	·
		Hofheim i. Ufr.	265	8.0	·	·	1.5	0.6	·	·	4.8	19.2	·	·	30.1	10.3	·	·	2.7	5.3	5.3	2.0	1.7	1.7	0.6	2.4	18.2	7.5	18.7	5.2	3.7	0.5	9.3	4.4	72.2	96	- 3	23	20	·	·
		Schweinfurt (El.W.)	210	0.9	·	·	0.2	1.3	0.2	·	4.2	14.1	·	·	27.4	8.5	0.3	·	3.4	1.4	8.4	2.7	2.0	·	2.5	2.7	19.2	11.6	27.6	4.8	6.4	·	8.2	2.3	160.3	272	+101	23	20	·	·
		Prüßberg	317	15.9	·	·	4.1	6.2	0.3	0.0	8.6	7.1	·	·	20.9	11.9	0.1	·	7.5	1.0	16.5	10.8	2.9	0.1	6.6	9.9	21.5	8.9	23.8	2.5	8.4	2.2	5.4	1.3	204.4	254	+122	25	22	·	·
		Kitzingen	190	0.0	0.1	·	0.0	8.0	0.5	·	5.4	12.5	·	·	24.0	5.7	1.7	0.2	6.6	0.9	10.3	1.5	·	0.0	1.7	6.2	30.6	10.8	17.9	1.6	8.2	0.1	1.5	0.7	156.7	223	+87	23	17	·	·
		Giebelstadt	300	0.3	0.0	·	0.0	8.9	·	0.0	7.5	10.0	·	·	24.6	0.2	0.3	0.0	19.0	2.9	4.3	1.8	0.0	0.0	1.7	5.7	38.1	11.6	14.1	1.9	7.1	0.9	1.8	0.8	163.5	216	+38	21	16	·	·
		Würzbg. (Phys. Inst.)	175	·	0.7	·	·	4.7	·	·	5.9	4.4	·	·	23.9	2.4	·	·	11.0	0.7	8.5	1.3	1.3	·	0.4	7.6	32.2	14.3	22.3	2.4	4.7	1.1	1.4	0.8	152.0	241	+89	21	17	·	·
		Bergtheim	267	0.4	·	·	0.1	3.8	0.4	·	5.9	3.8	·	·	19.5	1.6	·	·	7.1	0.2	7.4	2.0	0.8	·	6.6	5.6	22.0	9.7	24.5	2.0	5.3	1.2	5.8	0.8	136.5	228	+77	23	17	·	·
		Unterleinach	230	0.3	0.7	·	1.9	5.0	0.7	·	7.6	2.4	·	·	23.5	17.0	1.3	0.1	5.3	0.7	18.7	0.8	0.1	0.5	7.1	5.4	32.1	11.5	28.4	7.2	3.1	0.1	2.2	1.0	184.7			27	18	·	·
		Hundsbach	200	2.6	·	·	3.0	0.6	0.5	0.0	7.4	2.3	·	·	17.0	10.6	0.4	·	8.2	·	4.8	2.1	2.2	0.5	6.0	5.1	24.3	12.3	24.0	9.1	4.7	0.4	4.0	1.3	150.4	232	+85	24	19	·	·
	Fränkische Saale	Königshofen i. Gr.	278	10.0	0.0	·	3.5	0.7	0.0	·	3.5	10.1	·	·	45.0	13.0	·	·	0.9	6.1	4.5	1.0	1.0	·	1.0	2.9	9.0	8.8	20.0	17.6	3.9	0.5	8.4	3.7	175.1	258	+107	22	19	·	·
		Römhild	300	22.5	·	·	4.6	1.0	·	0.1	4.6	10.1	·	·	44.1	8.3	·	0.1	0.2	11.4	2.9	2.4	0.6	·	13.3	1.1	4.5	12.8	16.2	18.8	6.1	0.9	8.7	2.8	198.1	296	+131	24	19	·	·
		Frankenheim	754	0.2	2.5	·	2.7	·	·	·	6.2	4.7	·	·	37.2	·	0.7	·	0.2	10.1	13.2	0.4	1.9	0.9	2.4	10.2	4.8	12.9	2.9	11.7	4.6	3.8	7.7	3.3	145.2	144	+44	23	18	·	·
		Fladungen	415	·	0.3	·	·	1.4	·	·	3.0	6.7	·	·	4.0	1.3	·	·	0.4	3.3	2.7	0.0	·	·	1.6	6.5	4.5	6.9	10.8	9.8	9.6	8.7	4.2	2.5	88.2	113	+10	19	17	·	·
		Simonshof	307	0.3	0.3	1.1	2.5	1.6	·	·	3.1	4.7	·	·	19.0	8.2	0.4	0.5	0.6	9.2	2.0	2.2	0.9	3.3	4.2	3.7	5.5	10.4	20.2	15.5	9.4	·	5.4	0.7	134.9	204	+69	26	19	·	·
		Rhönhaus	736	·	0.4	·	5.6	1.4	0.0	0.2	6.6	10.4	·	·	26.7	4.0	1.1	0.4	0.2	6.5	4.0	1.3	0.7	3.0	2.5	5.5	6.1	6.2	19.8	24.4	18.9	2.5	17.0	5.2	180.6	178	+80	26	21	·	·
		Oberlauringen	315	8.1	·	·	1.5	·	·	·	3.6	5.6	·	·	20.9	14.2	0.1	·	2.4	3.8	4.4	1.3	1.6	0.2	6.3	6.9	13.5	8.4	22.1	11.6	3.3	0.8	7.2	5.1	152.9			23	20	·	·
		Kissingen, Bad	198	13.7	·	·	0.9	0.3	0.2	·	3.9	5.3	·	·	19.2	4.9	·	0.0	6.3	2.2	4.2	0.8	2.2	·	3.7	8.2	10.1	12.4	25.4	16.2	2.1	0.0	8.6	4.6	155.4	210	+81	22	18	·	·
		Geroda	450	·	·	1.5	2.7	1.7	0.4	·	8.0	7.6	·	·	19.0	3.7	0.5	·	1.0	3.5	1.3	2.1	3.1	2.3	1.3	4.2	10.1	15.2	15.3	16.5	8.0	1.3	15.6	4.2	150.1	177	+65	25	23	·	·
		Neuwirtshaus	420	0.6	0.0	·	1.0	0.8	0.1	0.4	7.6	3.9	·	·	15.5	15.8	1.6	0.1	1.8	3.4	4.2	1.3	4.9	0.2	2.1	8.7	9.4	13.2	23.2	16.7	3.0	1.0	7.0	4.7	152.2	184	+69	27	21	·	·
	Fränk. Saale, Sinn	Kreuzberg i. Rhön	930	·	0.0	2.7	4.6	1.4	·	0.0	7.4	5.8	·	·	26.8	4.3	0.2	0.0	0.8	3.6	3.1	1.2	0.7	4.0	7.3	6.8	8.4	15.6	26.5	15.0	12.2	0.0	10.0	3.5	171.9	167	+69	23	20	·	·
		Brückenau	314	·	·	8.6	5.2	2.0	·	·	6.6	17.1	·	·	22.3	2.4	2.3	0.2	0.4	4.7	4.2	6.5	1.2	2.1	9.4	5.9	6.6	14.3	20.1	10.2	14.1	0.7	16.2	1.8	165.1	210	+97	25	22	·	·
		Altengronau	224	0.5	·	3.7	4.1	3.0	·	·	7.8	2.6	·	·	16.5	5.0	0.6	·	1.9	4.5	6.5	1.3	1.4	2.1	0.8	5.7	8.3	15.3	23.0	12.2	8.5	·	8.3	0.3	143.9	190	+68	24	20	·	·
		Mittelsinn	204	0.2	0.1	0.8	2.6	3.2	0.1	0.3	6.6	1.1	·	·	17.3	12.1	0.6	·	1.6	1.8	4.6	1.4	2.0	1.4	0.8	6.9	12.4	12.6	28.2	14.1	5.7	0.5	7.7	0.7	147.4	196	+72	28	19	·	·
		Rieneck	184	·	·	·	3.2	0.2	0.4	0.7	6.9	1.2	·	·	17.7	8.3	1.2	·	2.1	1.6	5.3	1.2	3.2	·	0.6	11.9	14.7	12.6	32.7	8.1	7.6	0.7	7.2	1.2	150.5	218	+82	24	19	·	·

Flußgebiet		Ort	See-höhe m	1	2	3	4	5	6	7	8	9	10	11	12	13	14	15	16	17	18	19	20	21	22	23	24	25	26	27	28	29	30	31	Monatssumme mm	% d. Norm.	Abweichung v. d. Norm.	Zahl der Tage mit Niederschl. ≥0,1	≥1,0	* ≥0,1	🌫
Main		Heigenbrücken	268	·	·	·	2,2	3,0	·	2,5	7,0	1,2	·	·	24,0	7,0	3,2	0,3	2,0	·	3,9	1,5	8,1	0,8	2,6	21,4	26,4	23,3	29,0	11,5	5,1	·	7,0	5,0	198,0	314	+135	23	21	·	·
		Rechtenbach	338	·	·	·	0,5	3,6	0,7	2,3	0,3	1,0	·	·	7,4	16,1	1,9	0,9	2,1	7,1	2,8	0,9	2,1	·	4,3	18,3	29,9	21,0	33,0	27,3	0,7	·	0,9	1,4	186,5	212	+99	24	17	·	·
		~~Rohrbrunn (Str.A.)~~ *	~~450~~	·	·	·	1,1	1,9	·	0,9	7,3	1,1	·	·	23,4	6,3	0,6	·	3,1	1,1	7,1	5,3	7,2	0,6	6,8	30,1	31,6	23,2	31,0	27,8	8,1	·	6,1	1,3	233,0			23	20	·	·
	Tauber	Rothenburg o. T.	425	0,2	·	·	0,9	1,4	1,4	0,2	7,2	3,1	·	·	29,4	·	0,6	0,0	7,0	2,1	1,8	1,4	·	·	10,6	4,5	21,8	5,0	12,1	6,5	0,9	·	3,1	0,6	121,8	167	+49	22	16	·	·
		Spielbach	451	0,0	·	·	·	2,4	2,5	·	7,9	2,2	·	·	40,9	0,8	0,5	0,2	8,3	3,3	1,9	2,1	·	·	13,7	5,9	19,6	3,2	15,2	7,2	1,4	0,9	3,5	1,6	145,2	188	+68	22	18	·	·
		Uffenheim	339	4,5	·	·	·	10,0	4,0	·	7,0	9,0	·	·	24,1	·	0,0	0,7	7,7	3,6	5,6	3,1	·	·	3,8	2,0	51,6	15,6	19,2	7,1	10,6	1,7	3,9	0,2	195,0	271	+123	21	19	·	·
		Mergentheim (Stadt)	217	·	·	·	·	5,3	0,5	·	7,2	0,7	·	·	28,5	1,2	0,6	·	24,7	2,0	3,0	1,3	·	3,7	3,8	9,7	38,5	14,8	18,2	3,9	2,1	0,0	3,5	0,4	173,6	241	+102	21	17	·	·
		Gerlachsheim	188	0,3	·	·	·	17,9	·	·	7,0	6,3	·	·	18,6	3,3	2,1	0,2	12,5	2,1	4,1	1,4	·	·	2,4	2,3	57,5	11,5	17,8	5,2	8,2	·	2,0	0,2	182,9	261	+113	21	18	·	·
		Pülfringen	354	·	·	·	·	5,7	2,0	0,2	10,0	8,5	·	·	20,1	·	1,0	0,1	6,7	2,1	8,9	0,5	0,6	·	3,2	3,1	45,9	12,0	20,5	3,5	11,9	0,8	1,7	0,4	169,4	218	+91	23	17	·	·
		Wertheim	140	0,2	0,3	·	1,3	3,0	0,3	1,0	9,1	0,3	·	·	16,8	4,1	0,5	0,4	4,0	1,2	10,8	1,2	1,6	0,2	3,4	2,8	37,0	14,4	26,3	5,4	5,8	·	2,0	0,4	153,8	252	+93	27	19	·	·
	Tauber bis Kinzig	Buchen	350	·	0,0	·	0,0	13,4	0,6	0,6	12,9	6,7	·	·	20,2	1,2	1,7	0,6	4,2	3,1	6,7	0,2	0,3	0,7	4,6	3,3	39,0	15,1	20,6	8,4	7,8	0,2	2,8	0,6	175,5	250	+106	25	17	·	·
		Schneeberg	169	0,3	0,2	·	0,1	2,2	·	0,3	7,5	5,1	·	·	23,9	0,2	0,3	·	4,8	1,9	1,0	1,9	0,2	0,4	0,6	0,2	71,7	15,5	22,3	7,1	4,7	·	4,9	0,1	177,4	246	+105	25	14	·	·
		Vielbrunn	411	·	0,4	·	1,0	2,3	·	1,8	5,7	2,1	·	·	23,8	0,2	1,6	·	3,5	3,2	6,2	1,9	2,5	0,1	6,2	2,8	37,6	13,3	30,8	16,1	2,5	2,6	4,0	·	172,2	218	+93	24	21	·	·
		Beerfelden	441	0,0	0,5	0,0	0,0	11,1	0,2	1,9	9,1	14,5	0,0	0,0	30,9	3,2	1,0	0,3	6,0	4,2	2,6	1,5	0,8	0,5	6,2	9,5	37,7	19,7	29,2	9,5	4,4	0,1	2,4	0,1	207,1	220	+113	26	19	·	·
		Hummetroth	326	·	0,3	·	1,2	1,6	0,0	0,4	9,9	0,8	·	·	28,2	0,4	4,3	0,4	2,5	3,5	2,8	2,3	2,6	1,4	8,3	8,5	33,2	7,6	30,5	7,9	3,0	0,3	5,6	·	167,5	230	+95	25	19	·	·
		Hessenthal	311	·	·	·	0,7	1,5	·	0,7	6,4	0,7	·	·	22,7	4,2	0,7	·	2,2	1,0	6,3	3,8	2,5	0,3	6,5	28,0	34,2	19,1	35,0	26,5	6,6	·	5,2	0,8	215,6	248	+129	23	17	·	·
		Himmelsthal	150	·	0,5	·	0,6	1,8	·	·	4,1	0,9	·	·	23,4	2,6	0,7	1,0	·	2,5	8,6	2,3	·	·	4,6	18,5	39,6	8,6	27,5	4,7	1,2	1,3	5,3	0,1	160,4	229	+90	22	17	·	·
		Groß Umstadt	158	·	·	·	5,6	1,0	·	·	10,3	0,2	·	·	27,9	0,0	2,8	0,1	1,5	3,1	7,4	0,7	2,3	0,3	14,0	23,1	36,1	7,8	28,6	30,9	2,6	·	6,0	·	212,3	308	+143	21	17	·	·
	Kinzig	Schlüchtern	208	·	·	·	1,8	4,7	·	·	5,8	4,4	·	·	11,2	4,7	8,3	0,5	·	3,2	4,8	0,9	0,6	1,1	12,1	7,8	6,7	13,5	29,8	7,2	8,6	3,5	4,7	0,7	146,6	171	+61	23	19	·	·
		Fischborn	343	·	·	·	5,3	0,9	0,1	·	6,0	2,8	·	·	20,7	3,0	2,8	0,6	0,7	0,7	4,8	1,8	0,3	0,3	0,6	7,2	5,0	10,7	23,5	7,5	15,5	0,5	9,5	2,9	133,7	146	+42	25	16	·	·
		Biebergrund	319	·	·	3,1	4,2	6,8	0,2	3,1	5,2	3,5	·	·	11,3	19,7	1,6	·	1,2	1,0	14,3	0,9	1,9	6,8	15,3	14,5	8,4	12,8	31,4	20,9	13,0	·	9,4	4,8	216,3	221	+118	25	23	·	·
		Gelnhausen	170	·	·	0,9	6,2	1,1	0,8	0,7	8,6	1,6	·	·	20,7	6,3	2,4	·	0,9	0,6	12,9	·	1,7	0,8	1,3	15,4	8,1	9,1	28,1	8,5	4,3	·	11,8	1,3	154,3	179	+68	24	18	·	·
		Niederrodenbach	125	·	·	4,1	5,0	0,4	·	0,6	9,3	1,4	·	·	21,6	10,5	2,0	·	0,2	2,1	20,7	0,2	1,0	0,3	3,4	17,2	8,6	11,1	29,6	4,3	3,2	·	4,5	·	161,3	218	+87	23	18	·	·
	Main	Oberroden	143	·	·	·	3,6	0,9	·	·	9,8	1,9	·	·	10,9	9,8	3,8	0,2	1,4	1,0	4,4	·	0,5	2,1	3,4	25,2	23,5	14,2	29,4	3,9	2,6	0,2	6,0	·	158,7	256	+97	22	18	·	·
		Frankf./M.(Feldbgst.)	103	·	·	·	7,4	1,0	·	0,5	7,7	2,8	·	·	24,5	3,8	6,9	0,4	0,3	1,7	14,0	·	·	0,4	3,0	35,0	10,9	12,4	43,8	8,7	1,9	0,2	3,8	·	191,1	303	+128	22	17	·	·
	Nidda	Hoherodskopf	767	·	·	·	8,8	6,7	1,1	0,9	8,0	5,1	·	·	26,7	0,7	1,9	0,2	0,5	1,1	2,1	4,3	4,5	2,2	1,0	8,9	8,6	10,2	24,6	0,7	10,3	2,0	15,3	2,1	149,5			26	21	·	·
		Schotten	274	·	·	·	8,4	1,5	0,4	·	5,5	1,1	·	·	25,4	1,3	2,3	·	·	1,0	3,4	2,3	·	2,2	·	1,8	4,8	9,4	17,3	5,8	4,8	0,5	15,5	1,9	116,6	126	+24	21	19	·	·
		Salzhausen, Bad	148	·	·	·	7,0	1,5	·	·	7,1	3,6	·	·	21,1	1,6	2,4	0,4	·	0,3	12,1	1,5	·	0,1	0,0	9,1	4,4	11,1	18,9	5,5	10,1	·	8,4	0,5	126,7	157	+46	20	16	·	·
	Nidda, Wetter	Grünberg	276	·	·	4,9	10,5	0,6	·	0,9	9,2	3,6	·	·	24,9	4,9	0,8	1,3	·	4,0	·	1,8	·	2,8	5,4	4,0	6,3	8,2	17,4	2,1	5,6	6,1	13,6	1,5	140,4	185	+64	23	20	·	·
		Lich	175	·	·	0,7	6,0	0,2	·	·	9,1	0,9	·	·	18,7	5,1	3,2	2,0	·	1,2	0,4	2,1	·	0,3	0,7	0,3	6,2	10,2	26,5	1,1	2,2	2,5	13,8	0,8	114,2	147	+36	23	15	·	·
		Anspach	330	·	·	·	5,9	2,0	0,1	0,4	7,5	·	·	·	21,2	15,5	3,0	·	·	1,7	6,7	0,2	·	2,1	0,6	6,2	10,0	8,2	25,5	10,0	1,1	·	4,8	0,2	135,9	189	+64	21	16	·	·
		Nauheim, Bad	145	·	·	·	5,4	1,0	·	0,2	7,5	1,7	·	·	20,4	17,3	2,2	1,9	·	2,5	5,8	0,4	·	0,2	0,2	6,5	7,2	8,8	23,3	6,8	5,6	2,3	4,7	0,4	131,7	197	+65	23	18	·	·
	Nidda, Nid. Nidder dal.	Herchenhain	646	·	·	·	16,9	8,9	0,4	0,4	6,2	3,3	·	·	23,3	0,3	4,2	0,2	0,4	0,5	4,0	4,2	·	1,6	1,5	6,9	7,3	11,2	20,0	9,4	7,4	2,8	18,3	4,4	164,0	156	+59	25	19	·	·
		Büdingen	135	·	·	·	6,4	0,6	·	0,8	7,9	0,6	0,3	·	23,8	2,2	3,4	7,0	0,7	0,7	6,5	0,6	·	0,0	0,0	7,3	7,2	11,6	11,0	5,9	7,3	0,3	4,1	0,6	116,8	134	+30	23	14	·	·
		Kl. Feldberg	826	·	·	·	5,6	0,6	0,0	0,5	9,1	0,8	·	·	30,2	15,1	3,8	0,7	0,6	1,9	14,8	1,9	0,2	2,8	1,9	9,7	14,3	11,1	31,6	6,0	0,5	0,3	5,2	0,8	170,0	177	+74	25	16	·	·
	M.	Eppstein	185	·	·	·	7,8	0,3	·	0,4	8,0	2,0	·	·	24,0	2,3	5,9	0,4	0,4	0,1	7,9	0,6	0,5	2,3	4,1	9,5	12,5	12,6	40,9	6,5	6,6	1,1	2,0	0,5	159,2	234	+91	25	17	·	·
Main bis Nahe	Rhein	Mainz-Weisenau	110	·	·	·	15,9	1,9	·	·	6,3	1,7	·	·	17,7	·	8,3	1,3	0,1	0,1	1,3	0,1	·	0,0	1,5	22,1	18,4	14,2	37,1	2,7	0,2	·	0,8	0,0	151,7	262	+94	19	14	·	·
		Wiesbaden(Südfrdh.)	139	·	·	·	8,3	1,5	·	0,2	6,9	3,9	·	·	17,9	1,6	6,9	1,8	0,1	0,3	4,6	0,2	0,3	1,7	5,8	17,8	12,3	13,7	42,5	3,0	0,8	·	0,5	0,0	152,6	250	+92	23	16	·	·
	Selz	Wörrstadt	230	·	·	·	12,4	1,0	·	4,3	7,2	16,1	·	·	13,4	·	6,0	2,8	·	0,1	1,3	3,5	2,1	0,9	1,0	15,3	35,8	8,6	33,8	1,3	3,5	·	0,1	·	170,5	300	+114	21	18	·	·
		Alzey	199	·	·	·	3,3	2,0	·	·	10,4	17,6	·	·	11,8	·	7,5	0,4	0,6	·	·	·	0,5	1,7	0,4	1,9	32,6	9,0	21,6	·	3,5	·	0,4	·	125,2	209	+55	17	12	·	·
		Ober Olm	214	·	·	·	13,1	1,0	·	·	7,0	2,5	·	·	14,9	·	14,6	0,6	·	0,0	1,8	·	0,0	2,3	1,0	16,3	24,6	16,8	37,8	2,4	2,7	·	0,8	0,0	160,2	281	+103	17	15	·	·
	R.	Geisenheim	96	·	0,0	0,0	10,0	0,4	0,0	0,0	4,1	3,6	·	·	15,8	0,0	19,9	0,9	0,0	0,3	4,2	0,2	0,6	2,7	8,1	42,8	18,8	11,1	45,0	0,6	0,0	0,3	0,4	0,0	189,8	358	+137	20	12	·	·
Nahe	Quelle bis Glan	Nohfelden	362	·	·	·	2,5	1,3	0,3	·	3,4	10,4	·	·	4,7	2,8	1,6	1,7	2,1	0,8	3,0	1,8	6,5	3,7	3,1	4,3	34,8	14,8	44,5	0,6	0,1	1,2	·	·	150,0	206	+77	23	19	·	·
		Freisen	465	Beobachtungen fehlen																																					
		Birkenfeld	410	·	·	0,2	4,3	0,9	0,4	·	2,0	10,8	·	·	7,6	·	4,1	2,4	1,8	0,4	3,6	3,1	13,4	·	5,7	9,3	39,4	24,3	46,1	5,0	0,5	·	·	·	185,3	214	+115	21	16	·	·
		Baumholder	440	·	·	·	3,1	1,3	(1,5)	(0,2)	3,9	10,4	·	·	8,8	·	3,2	2,7	1,3	·	2,2	·	2,0	·	13,5	4,2	42,4	9,6	32,2	3,3	·	0,5	·	·	147,3	213	+78	19	18	·	·
		Hüttgeswasen	660	·	1,8	2,1	0,6	0,4	0,9	0,2	1,1	10,5	·	·	10,3	3,4	7,5	2,7	1,2	0,8	13,7	0,3	5,7	2,4	8,4	4,7	34,1	23,2	51,3	6,5	0,4	0,2	·	·	194,4	209	+101	26	18	·	·

* Echterspfahl 489

Flußgebiet		Ort	See-höhe m	1	2	3	4	5	6	7	8	9	10	11	12	13	14	15	16	17	18	19	20	21	22	23	24	25	26	27	28	29	30	31	Monatssumme mm	% d. Norm.	Abweichung v. d. Norm.	Zahl der Tage mit Niederschl. ≥ 0,1 mm	≥ 1,0 mm	✳ ≥ 0,1 mm	⊠
Nahe	Quelle bis Glan	Bruchweiler	545	.	.	2,7	2,3	.	0,2	0,3	0,1	9,5	.	.	2,5	0,6	5,6	.	0,9	.	9,5	1,0	1,7	3,5	6,5	1,2	44,6	16,5	45,9	6,2	0,3	0,4	.	0,1	155,1	213	+82	23	15	.	.
		Brauschied	383	.	.	.	1,9	0,9	0,0	0,0	0,8	7,2	.	.	7,8	.	2,1	1,0	2,3	0,0	2,9	3,3	1,2	0,3	0,7	36,1	29,5	19,6	42,1	3,1	2,0	0,6	.	0,2	165,6	218	+90	21	15	.	.
		Rhaunen	330	.	.	0,1	2,9	.	.	0,3	1,1	1,8	.	.	7,8	.	4,7	0,3	0,6	.	3,6	0,6	2,3	1,7	4,8	13,1	48,3	16,6	45,4	2,2	1,8	0,7	1,3	0,2	163,2	218	+88	23	16	.	.
		Kirn	190	.	.	0,2	7,1	.	0,3	2,9	2,3	15,4	.	.	0,2	0,3	2,8	0,1	.	.	7,9	.	0,7	2,0	5,6	8,0	35,1	1,2	43,4	6,3	1,3	1,7	.	.	145,8	270	+92	21	15	.	.
		Neuerkirch	350	.	.	.	3,1	0,4	0,2	.	1,6	0,6	.	.	9,3	.	4,1	1,7	0,6	.	3,0	1,5	4,4	4,1	3,5	11,4	17,4	6,5	36,6	3,0	2,0	1,8	.	0,0	116,8	158	+43	21	17	.	.
	Glan	Hauptstuhl	240	.	.	.	6,7	6,3	0,3	0,1	16,5	1,3	.	.	24,2	1,1	6,1	3,2	4,1	1,3	16,4	0,7	1,2	1,4	6,3	3,2	23,4	13,4	28,9	16,1	0,7	6,3	.	1,2	190,4	288	+124	25	21	.	.
		Grumbach	270	.	.	.	3,1	0,6		0,3	4,9	26,0	.	.	14,6	0,6	4,4	0,9	0,3	.	2,9	0,4	1,7	12,8	2,3	4,7	40,0	17,0	34,0	2,0	.	.	.	.	173,5			20	14	.	.
		Kaiserslautern	230	.	.	.	1,7	1,8	.	.	12,6	21,5	.	.	13,1	.	2,1	0,5	0,1	0,1	2,9	.	5,5	2,1	4,0	5,7	26,5	13,9	34,1	6,0	0,1	0,0	0,0	.	154,3	224	+85	19	15	.	.
		Wolfstein	200	.	.	.	7,0	1,6	.	0,6	5,5	3,2	.	.	17,5	5,5	5,1	2,8	0,6	0,1	0,6	3,0	11,5	8,5	1,3	4,3	43,9	7,1	25,7	3,8	0,5	.	.	0,0	159,7	246	+95	22	17	.	.
		Hundsbach	370	.	.	.	5,6	0,6	.	.	3,1	9,5	.	.	9,6	0,5	7,0	1,6	.	.	1,6	.	5,0	1,2	2,5	5,1	34,2	12,1	30,5	1,2	0,4	1,7	0,0	.	133,0	226	+74	19	16	.	.
	N. Alsenz	Duchroth	240	.	.	.	4,3	.	.	.	3,4	13,7	.	.	14,2	.	5,0	4,5	0,1	.	0,5	.	1,9	0,3	2,0	7,0	41,7	13,0	30,0	1,7	0,3	.	.	.	143,6	252	+87	17	13	.	.
		Langmeil	226	.	.	.	5,2	2,5	.	.	7,7	3,4	.	.	13,0	.	3,0	1,7	5,0	.	1,4	.	7,9	1,1	12,9	2,1	35,6	4,7	23,7	4,6	3,9	0,6	0,0	.	140,0	242	+82	19	18	.	.
		Alsenz	146	.	.	.	10,3	3,1	.	.	4,6	20,6	.	.	14,7	0,4	3,1	0,4	.	.	0,5	.	2,2	12,2	2,4	1,9	42,2	12,2	25,5	0,6	4,9	1,1	.	.	162,9	236	+94	19	15	.	.
	Nahe	Kreuznach, Bad	136	.	.	.	3,3	4,3	.	.	4,0	5,8	.	.	13,7	1,0	1,6	3,9	.	0,2	5,5	.	0,4	1,5	1,9	11,3	42,6	13,8	39,7	2,8	.	.	.	0,7	158,0	298	+105	19	16	.	.
		~~Reichenbacherhof~~ •	~~458~~	.	.	.	11,2	.	.	.	3,1	9,2	.	.	16,4	.	6,3	4,5	.	.	0,3	.	1,4	1,1	5,9	8,3	41,4	18,9	45,8	1,7	1,3	.	.	.	176,8	242	+104	16	15	.	.
		Rupertsecken	480	.	.	.	4,2	3,8	.	.	7,5	6,8	.	.	17,5	.	4,6	0,9	0,8	.	0,4	.	5,5	8,1	0,3	2,3	43,5	14,0	27,1	8,1	1,2	.	.	.	156,6	218	+85	18	14	.	.
	Nahe bis Lahn, Rhein	Kammerforst	460	.	.	.	12,3	1,2	.	.	1,5	5,6	.	.	14,3	4,7	7,3	6,0	.	.	2,0	0,0	1,0	2,6	8,0	17,0	14,1	14,2	47,6	0,8	0,9	1,1	.	0,2	163,4	272	+103	20	17		
		Steeg	110	.	4,6	.	2,9	.	.	.	2,7	.	.	.	8,3	.	5,3	1,2	0,7	.	2,5	.	2,8	3,4	4,6	8,2	18,4	9,6	53,7	.	1,9	1,0	.	.	131,8	220	+72	17	16	.	.
		St. Goarshausen	85	.	1,9	0,0	3,9	.	.	0,0	2,2	.	.	.	8,8	.	7,0	0,0	.	0,6	8,7	1,5	0,0	2,5	1,4	0,0	18,8	6,1	48,8	0,0	1,1	0,2	.	0,6	114,1	187	+53	16	13	.	.
Lahn	Lahn	Feudingen	410	.	0,0	.	0,4	0,0	0,8	.	1,5	1,0	.	.	22,5	0,2	3,0	1,3	7,4	1,4	1,1	1,7	0,2	0,3	3,6	1,4	8,9	4,5	4,3	1,8	2,6	1,1	13,2	0,9	85,1	88	−12	24	18	.	.
		Quotshausen	338	.	.	.	.	0,0	1,6	.	2,0	0,6	.	.	28,9	0,0	7,9	0,9	8,9	.	0,8	0,9	.	2,5	5,3	.	7,3	4,8	3,7	1,9	1,6	1,9	14,5	1,7	97,7	119	+16	19	15	.	.
		Amönau	224	.	.	0,3	0,7	0,3	0,6	0,0	1,8	2,9	.	.	17,2	2,1	6,0	.	8,2	1,1	0,8	1,2	.	1,3	1,7	.	9,0	5,1	3,2	0,8	1,3	.	4,5	3,8	73,9	107	+ 5	22	16	.	.
	Ohm	Homberg a. d. O.	266	.	.	4,4	2,3	5,7	0,1	0,6	6,1	1,3	.	.	19,8	1,5	0,0	0,0	.	1,4	4,0	4,5	0,7	1,1	2,2	1,5	12,0	4,5	13,0	0,7	8,8	2,5	6,6	1,7	107,0	141	+31	24	20	.	.
		Kirchhain	200	.	.	2,7	2,5	5,9	0,2	0,6	4,6	1,3	.	.	20,5	1,6	1,2	0,0	0,0	0,0	2,7	1,7	2,1	2,3	5,8	5,1	6,1	4,7	7,0	0,3	3,2	.	10,1	2,3	94,5	135	+25	23	20	.	.
		Rosenthal	302	.	.	.	3,2	0,4	0,1	0,0	0,9	0,3	.	.	25,1	5,3	7,2	0,4	9,1	1,4	0,1	2,5	1,2	3,3	.	.	5,4	5,6	0,4	1,9	6,2	.	9,1	3,2	92,3	124	+18	21	14	.	.
	Ohm bis Dill	Marburg (Phys. Inst.)	234	.	.	0,4	3,8	6,6	1,3	0,5	3,6	3,1	0,0	.	19,6	1,1	0,3	0,5	.	1,8	8,2	3,5	1,0	3,3	2,9	2,4	6,7	5,9	8,5	1,0	7,4	1,1	6,0	2,4	102,9	152	+35	26	22	.	.
		Gießen (Liebigshöhe)	187	.	.	1,8	3,1	0,7	.	0,0	5,9	1,6	.	.	16,5	0,8	0,3	0,6	0,1	0,7	7,1	3,7	1,9	0,0	0,5	0,9	6,9	7,6	15,0	0,4	3,2	3,0	11,2	0,9	94,4	129	+21	24	14	.	.
		Niederkleen	208	.	.	0,2	3,6	1,2	.	.	6,9	0,5	.	.	18,5	16,3	9,8	1,1	.	2,4	.	3,1	2,4	1,9	3,8	0,5	5,4	8,3	25,3	.	9,6	1,1	5,9	0,5	130,3	194	+63	22	19	.	.
	Dill	Dillbrecht	352	.	.	.	0,1	0,1	1,5	.	0,6	2,5	0,1	.	23,3	1,8	1,2	3,3	13,5	0,9	2,1	0,4	0,0	3,2	4,3	1,2	7,6	7,3	6,0	3,8	1,4	8,5	27,2	1,8	123,7	125	+25	25	19	.	.
		Dillenburg	227	.	.	.	0,6	1,2	0,5	0,1	1,4	9,6	.	.	16,4	2,4	2,1	.	16,7	0,1	5,6	.	.	1,5	6,1	3,8	6,5	6,5	8,0	0,7	10,4	8,3	5,8	.	113,3	153	+39	22	17	.	.
		Erda	300	.	.	0,4	3,5	3,6	0,7	.	2,1	3,0	.	.	24,0	0,3	0,9	0,7	18,0	1,9	3,6	3,4	.	1,6	2,5	12,8	4,3	6,0	15,0	.	5,0	10,0	14,6	3,0	140,9	207	+73	24	19	.	.
		Greifenstein	415	.	.	.	3,0	1,6	1,4	.	2,2	3,1	.	.	19,4	7,2	.	.	1,4	14,2	1,3	6,3	0,5	.	3,5	3,4	0,8	9,5	6,7	11,4	0,5	4,2	1,0	3,7	0,6	106,9	145	+33	23	19	.	.
	Dill bis Aar	Weilburg	225	.	.	3,7	3,6	0,2	.	0,3	2,9	2,1	.	.	24,2	1,8	1,5	2,5	3,1	0,6	6,9	5,0	3,5	0,2	0,2	2,8	9,5	9,6	18,5	0,4	8,5	1,5	4,6	0,7	118,4	150	+39	26	19	.	.
		Gemünden	258	.	.	0,2	4,6	0,6	0,1	.	6,0	2,9	.	.	25,1	38,5	2,5	1,7	0,3	1,1	12,9	1,1	0,9	1,4	0,4	14,2	7,9	10,9	30,2	10,8	0,1	0,1	5,2	0,3	180,0	237	+104	26	17	.	.
		Limburg	110	.	.	4,0	3,2	1,1	.	.	2,5	3,2	.	.	16,0	6,9	6,6	1,2	3,2	0,2	9,6	1,3	2,1	.	2,1	.	9,5	9,7	26,5	1,1	2,6	1,2	4,0	0,4	115,2	167	+46	23	21	.	.
		Westerburg	410	.	.	.	3,8	1,2	1,0	.	1,2	1,6	.	.	17,9	6,9	4,5	.	0,2	0,4	8,1	1,0	1,0	1,7	2,0	3,0	12,6	8,1	12,3	4,2	2,0	1,0	6,8	2,0	104,5	114	+12	24	22	.	.
	Aar	Schwalbach, Bad	318	.	.	.	.	0,1	.	0,2	5,5	0,5	.	.	21,8	2,4	6,7	0,2	3,8	.	9,5	0,6	.	2,8	3,7	3,6	19,1	10,0	43,9	1,8	.	.	1,4	0,3	137,9	200	+69	20	14	.	.
		Panrod	340	.	.	0,5	.	0,2	0,2	.	5,6	.	1,4	.	17,8	17,0	5,0	3,8	0,8	0,4	7,7	2,0	.	1,1	7,5	7,5	13,0	8,0	40,0	3,0	0,2	.	2,8	.	135,5	200	+68	22	16	.	.
	Lahn	Holzhausen a. d. H.	492	.	.	.	2,7	0,7	.	.	2,3	0,3	.	.	14,2	8,8	4,2	0,4	.	1,9	15,8	3,5	3,0	1,4	1,0	1,1	15,3	7,2	38,6	2,5	1,0	0,8	1,5	0,2	128,4	173	+54	23	18	.	.
		Montabaur	252	.	.	0,0	1,9	0,4	1,0	0,8	1,0	2,4	.	.	11,4	11,8	3,8	2,2	0,5	0,3	8,5	0,6	0,0	0,2	0,6	1,8	10,6	10,1	13,2	0,4	4,6	0,8	1,1	0,4	90,4	109	+ 7	25	15	.	.
		Ems, Bad	83	.	.	2,1	1,8	2,9	0,2	0,4	0,7	0,9	.	.	11,4	4,7	4,3	1,4	0,5	0,9	13,9	0,8	0,2	.	0,3	2,8	10,1	7,5	22,7	2,5	5,9	2,3	1,4	0,4	103,0	130	+24	26	16	.	.
R.	R.	Koblenz	65	.	33,3	0,9	2,2	1,2	.	.	0,9	9,0	.	.	10,2	1,0	4,0	0,2	1,7	1,3	19,5	0,9	.	1,9	.	1,1	10,0	6,4	19,4	0,5	1,6	1,5	4,5	0,5	133,7	169	+55	24	18	.	.
Mosel	Mosel	Perl	230												nicht beobachtet																									
		Wincheringen	236												nicht beobachtet																									
	Sauer	Winterspelt	500	.	.	.	.	1,5	.	.	10,0	0,5	3,3	.	.	0,7	4,1	0,5	18,0	0,6	5,7	1,5	2,5	5,9	1,8	.	14,5	11,1	8,6	0,3	1,9	0,2	2,0	0,5	95,7	118	+15	22	15	.	.
		Daleiden	480												nicht beobachtet																									
		Schneifelforsthaus	657	.	.	4,5	2,0	0,5	0,4	4,9	7,5	2,8	.	.	6,4	0,6	4,5	0,8	11,7	0,3	11,1	2,0	5,1	10,3	3,6	.	14,0	13,0	8,1	0,6	1,8	0,4	2,5	0,3	119,7	122	+22	26	18	.	.

• Spabrücken 390

Flußgebiet		Ort	Seehöhe m	1	2	3	4	5	6	7	8	9	10	11	12	13	14	15	16	17	18	19	20	21	22	23	24	25	26	27	28	29	30	31	Monatssumme mm	Monatssumme % d. Mittels	Abweichung v. d. Norm.	Zahl der Tage mit Niederschl. ≥0.1 mm	Niederschl. ≥1.0 mm	☀ ≤0.1	☒
Mosel	Sauer	Prüm	475	·	·	·	0.9	0.0	0.0	3.8	7.2	5.3	·	·	5.2	·	4.2	0.4	26.0	0.5	8.0	3.1	2.9	2.2	8.0	·	15.1	11.6	16.0	0.7	1.9	0.1	0.0	0.8	123.9	149	+41	21	15	·	·
		Ringhuscheid	470	·	·	0.0	0.0	1.2	0.9	·	10.5	8.8	·	·	3.3	·	5.5	0.7	40.6	0.8	1.3	0.5	0.8	3.8	2.2	0.1	27.0	11.8	21.1	2.8	0.8	·	·	0.4	144.9	161	+55	21	13	·	·
		Holsthum	205	·	·	·	0.0	0.2	·	·	2.7	3.3	·	·	3.4	·	2.7	1.1	6.3	·	2.5	1.3	0.9	·	6.7	6.1	24.6	11.6	29.1	1.0	3.3	·	·	·	106.8	148	+35	17	15	·	·
	Saar, Blies	Fürth	285	·	·	·	6.2	3.1	·	3.5	12.1	2.8	·	·	8.8	0.3	5.5	1.1	1.2	2.5	6.5	1.5	8.2	8.2	9.1	9.5	15.5	22.1	21.3	6.9	2.2	0.4	·	·	158.5	·		23	21	·	·
		Trippstadt	425	·	0.3	4.3	0.7	7.2	0.4	·	9.6	7.7	3.9	0.7	12.1	·	8.3	6.7	0.4	1.8	7.9	·	·	·	11.4	10.7	0.2	9.4	27.3	·	·	1.3	·	·	132.3	177	+57	21	15	·	·
		Zweibrücken	227												nicht beobachtet																									
		Pirmasens (Stadtgärt.)	350	·	·	·	·	1.7	·	0.4	19.8	9.7	·	·	15.0	0.4	5.1	·	1.9	3.0	22.6	3.2	3.2	1.7	10.2	6.9	26.9	11.8	27.9	15.2	2.5	0.8	·	1.0	190.9	285	+124	22	19	·	·
		Hornbach	230												nicht beobachtet																									
	Saar	Spieser-Mühlenthal	240	·	·	·	4.6	10.5	0.1	2.4	6.5	4.2	·	·	10.5	1.9	11.0	1.3	1.2	0.2	10.0	1.6	10.0	5.8	8.7	2.3	19.0	19.0	46.6	8.5	1.5	0.0	·	0.1	187.5	244	+111	24	21	·	·
		Saarbrücken (Fl.)	189												nicht beobachtet																									
		Heusweiler	230	·	·	·	7.9	6.3	·	·	1.3	·	·	·	9.2	·	4.5	·	2.7	2.1	2.8	0.2	6.5	12.5	3.5	9.4	13.3	27.8	17.4	·	·	·	·	·	127.4	175	+44	16	15	·	·
		Lauterbach	220												nicht beobachtet																									
		Saarlautern	190												nicht beobachtet																									
		Hermeskeil	525	·	·	·	3.5	0.3	0.5	·	1.9	20.5	·	·	9.6	1.6	8.4	1.1	7.7	0.1	4.7	3.6	8.5	2.5	3.4	1.7	29.6	24.2	42.3	6.7	·	·	·	0.2	182.6	215	+98	22	18	·	·
		Losheim (Bez. Trier)	300	·	·	·	3.5	4.1	0.2	0.1	1.4	4.8	·	·	10.6	2.0	8.0	2.5	16.2	·	7.7	4.9	2.9	·	2.4	1.7	18.8	15.6	28.3	5.0	1.7	·	·	2.1	144.5	183	+66	22	20	·	·
		Marpingen	280	·	·	·	4.2	1.3	·	·	4.2	0.2	·	·	6.0	0.5	3.6	10.7	4.2	·	7.0	0.7	3.0	12.0	4.6	7.7	28.5	17.4	20.9	4.7	·	·	·	0.1	131.5	184	+65	20	16	·	·
		Kerprichhemmersdf.	220												nicht beobachtet																									
		Merzig	190	0.0	0.0	0.0	3.7	2.5	0.0	0.0	0.8	1.7	·	1.9	7.4	3.2	11.0	3.6	6.9	0.0	12.3	4.9	4.0	0.0	2.1	4.5	19.7	14.9	25.0	1.9	0.3	0.2	·	0.1	132.6	195	+65	22	18	·	·
		Oberemmel	210	·	4.6	·	1.8	0.2	·	·	0.2	0.7	·	·	11.0	6.7	3.7	5.9	16.0	4.8	15.0	3.6	4.5	0.4	2.5	0.7	29.0	18.2	53.3	1.1	·	·	·	1.5	185.4			22	17	·	·
	Saar bis Mündung	Trier (Egbertstr.)	146	·	·	·	0.4	1.8	·	·	0.0	2.3	·	·	13.3	0.0	4.3	2.2	14.5	·	20.9	1.5	2.7	1.8	4.3	10.0	24.7	14.5	42.2	4.4	·	0.0	·	2.0	167.8	227	+94	18	17	·	·
		Newel	365	·	·	·	0.2	0.5	0.3	·	·	6.4	·	·	11.7	·	4.3	1.2	24.2	·	24.3	2.6	3.0	1.7	9.6	3.6	26.1	16.4	41.8	5.3	·	·	·	1.0	184.2	252	+111	19	16	·	·
		Schillingen	515	·	4.1	1.4	3.7	1.3	·	·	6.7	5.2	·	·	13.4	·	1.4	5.4	14.3	4.2	8.3	10.4	8.3	4.3	3.4	5.3	25.3	27.2	4.3	8.6	·	4.1	·	1.3	171.9	191	+82	23	23	·	·
		Gerolstein	378	·	·	·	0.2	0.1	0.6	0.2	3.1	9.7	·	·	5.1	·	4.8	0.3	15.8	·	5.4	0.3	0.9	3.5	2.4	·	18.6	10.5	17.3	0.9	2.6	0.4	0.3	0.9	103.9	135	+27	23	12	·	·
		Wilsecker	335	·	·	·	4.8	1.8	0.5	·	0.7	·	·	·	5.8	0.7	3.4	1.0	17.5	1.3	6.8	0.7	4.7	1.9	3.2	7.8	15.3	10.8	29.7	5.3	3.8	0.4	·	·	127.9	166	+51	22	17	·	·
		Meisburg	480	·	0.7	·	0.6	·	1.4	·	1.3	2.6	·	·	8.1	4.5	4.2	0.4	9.7	0.1	1.8	0.6	3.0	2.6	2.4	·	23.7	10.2	20.7	·	1.9	·	0.3	·	100.8	131	+24	21	15	·	·
		Klüsserath	122	·	·	·	·	1.3	·	·	0.1	4.5	·	·	14.0	·	·	2.5	12.0	·	7.4	·	·	0.7	6.5	·	31.0	16.7	44.0	9.5	0.0	·	·	·	150.2	215	+80	13	11	·	·
		Gornhausen	485	·	·	·	1.1	2.0	·	·	1.2	1.1	·	·	11.5	1.7	4.8	1.8	17.6	·	12.2	2.0	7.1	0.6	5.5	8.2	35.6	24.3	43.3	8.2	·	·	·	0.6	190.4	212	+100	20	18	·	·
		Altburg	535	·	·	·	0.6	1.8	0.9	·	0.8	1.8	·	·	8.3	·	4.1	0.2	20.3	0.0	6.1	0.5	2.3	2.4	1.9	·	15.5	10.7	18.8	0.7	1.6	0.5	·	0.6	100.4	132	+24	21	13	·	·
		Bernkastel-Cues	120	·	1.1	·	0.8	2.9	·	·	0.7	1.2	·	·	11.9	0.6	2.7	1.3	12.5	·	5.5	1.4	4.0	0.6	7.8	25.4	22.9	14.0	47.9	9.6	·	0.2	·	1.1	176.1	232	+100	22	17	·	·
		Hontheim	390	·	·	·	2.6	1.8	4.0	·	·	·	·	·	13.4	·	5.0	1.8	7.5	·	6.6	1.3	2.4	2.7	1.3	·	24.3	8.4	31.3	1.8	1.2	·	·	·	117.4	157	+42	17	17	·	·
		Blankenrath	397	·	1.4	·	0.8	0.7	·	·	·	·	·	·	12.6	·	·	·	3.2	0.1	1.7	3.0	2.4	8.7	2.7	5.8	17.7	9.0	42.9	1.6	1.7	0.2	·	0.4	116.6	152	+40	19	14	·	·
		Düngenheim	460	·	·	0.3	0.2	13.3	0.0	0.5	0.3	1.6	·	12.7	0.0	0.5	0.4	3.5	3.4	4.1	0.7	3.6	·	·	·	5.0	18.1	3.1	0.7	6.9	0.6	13.4	4.1	0.0	97.0	126	+20	22	12	·	·
		Treis a. d. Mosel	96	·	·	·	0.5	2.9	·	·	1.9	·	·	·	9.6	0.9	2.9	1.6	6.7	·	12.6	0.1	0.5	0.6	0.8	1.0	17.8	6.8	30.3	2.1	2.6	3.1	0.6	0.5	106.4	164	+41	22	14	·	·
		Münstermaifeld	270	·	·	·	·	4.0	·	·	0.3	2.2	·	·	15.0	·	8.0	·	·	·	14.0	1.0	·	·	1.5	·	21.2	8.5	28.8	1.4	0.6	·	·	1.0	107.5	158	+40	14	12	·	·
		Lingerhahn	480	·	·	·	3.4	·	·	0.4	1.5	·	·	·	8.9	0.2	3.6	2.1	0.3	·	3.2	5.3	2.9	5.6	3.3	4.7	15.7	7.2	40.7	1.6	2.6	0.6	0.3	0.7	114.8	144	+35	22	16	·	·
Mosel bis Ruhr	Rhein	Selters	260	·	24.4	0.1	0.7	6.0	1.2	0.2	0.8	0.2	·	·	14.8	7.4	1.9	1.1	0.8	0.6	5.2	1.1	0.2	4.2	1.5	2.7	11.3	6.3	13.1	1.0	1.2	0.8	2.8	5.4	117.0	132	+28	28	19	·	·
		Niedermendig	216	·	·	·	·	0.7	1.5	·	·	6.7	·	·	10.3	·	3.7	0.2	4.5	·	7.2	1.1	·	1.9	0.7	·	12.5	7.5	20.0	0.5	0.2	3.2	0.3	0.4	83.1	120	+14	19	12	·	·
		Neuwied	65	·	0.2	1.6	1.1	3.9	0.5	·	0.7	1.3	·	·	13.8	5.0	4.0	0.2	1.3	1.5	7.4	2.0	0.5	3.0	0.6	0.4	9.3	6.3	19.2	0.2	0.9	0.7	0.2	0.2	86.0	113	+10	27	15	·	·
	Wied	Hachenburg	360	·	·	·	0.6	1.2	2.7	·	2.0	1.9	·	·	16.9	4.9	2.8	0.9	·	·	8.2	0.9	·	5.1	5.7	0.8	7.1	4.8	8.0	1.7	10.0	·	9.6	3.0	98.8	98	− 2	21	17	·	·
		Altenkirchen	220	·	11.7	·	1.1	2.7	1.7	·	1.6	2.9	·	·	13.8	6.1	·	3.1	0.6	0.2	7.2	0.8	0.0	2.8	2.9	0.0	5.6	4.1	6.7	1.0	5.4	3.0	4.6	2.0	91.6	93	− 7	23	20	·	·
		Harschbach	284	·	·	·	0.9	0.8	2.3	·	1.3	6.7	·	·	20.4	2.8	2.7	0.9	1.0	0.7	11.4	0.9	·	6.8	4.1	1.6	9.4	6.6	10.9	1.6	11.5	1.7	1.8	0.9	109.7	114	+14	24	18	·	·
		Asbach	264	·	·	·	0.9	0.3	0.5	0.3	2.8	1.3	0.4	·	16.3	5.2	1.9	2.5	3.7	0.7	1.0	1.2	3.2	4.7	5.3	7.6	9.3	2.9	1.7	0.8	6.9	3.9	4.1	1.7	91.5	92	− 8	27	20	·	·
		Scheuerchen	260	·	·	·	0.8	0.6	0.6	·	0.8	3.4	·	·	20.6	3.3	3.2	1.8	0.5	2.0	19.3	1.6	·	4.4	4.8	·	9.0	8.0	10.7	2.0	4.1	5.5	1.4	0.6	109.0	107	+ 7	23	17	·	·
	R.	Rheinbrohl	55	·	7.4	1.2	0.2	·	1.7	0.0	0.2	3.5	·	·	9.0	11.1	3.5	1.0	2.0	0.5	12.0	2.2	0.2	3.5	0.5	4.7	8.2	7.4	6.3	9.1	1.8	2.9	0.7	0.0	105.8	145	+33	25	19	·	·
	Ahr	Ahrhütte	400	·	·	2.5	1.3	1.4	·	·	1.6	4.0	·	·	8.7	·	2.0	8.3	15.8	·	7.1	1.0	·	3.4	2.5	·	8.4	8.3	8.3	·	·	1.0	·	1.0	91.6			18	18	·	·
		Dreis	475	·	·	·	0.8	0.1	0.9	·	1.3	4.9	·	·	7.1	0.9	3.3	0.2	11.5	0.4	9.0	0.3	1.1	4.5	2.5	0.4	15.4	7.9	17.1	1.5	3.1	0.7	·	0.5	95.4	119	+15	24	14	·	·
		Aremberg	540	·	·	0.2	1.9	·	·	·	·	7.8	·	·	7.8	·	·	5.9	10.8	·	3.6	·	·	4.8	2.1	·	9.6	7.7	10.1	0.7	0.9	2.9	·	2.4	79.2	104	+ 3	16	13	·	·

Flußgebiet	Ort	Seehöhe m	1	2	3	4	5	6	7	8	9	10	11	12	13	14	15	16	17	18	19	20	21	22	23	24	25	26	27	28	29	30	31	Monatssumme mm	% d. Norm.	Abweichung v. d. Norm.	Zahl der Tage mit Niederschl. ≥0.1	≥1.0	≥0.3	≥10.0
Mosel bis Ruhr	Nürburg	621	·	·	4.7	·	·	0.7	·	1.6	2.0	·	·	10.1	1.2	3.1	4.9	12.2	0.3	16.0	0.6	1.3	4.6	2.1	0.1	11.9	8.4	15.2	·	3.1	4.6	0.1	2.5	111.3			23	18	·	·
Ahr	Adenau	302	·	·	·	0.6	·	·	1.7	0.9	0.9	·	·	12.2	0.5	1.8	·		·	14.2	0.8	0.2	7.4	·	·	11.1	6.9	13.0	·	0.2	3.4	·	3.5	79.3	107	+ 5	17	10	·	·
	Kesseling	240	·	·	·	4.2	1.0	0.3	·	·	5.0	·	·	9.4	3.0	2.3	4.8	2.7	·	9.7	1.0	0.6	2.2	2.8	·	9.8	7.3	12.0	1.1	4.0	4.1	·	0.5	87.8			21	16	·	·
	Houverath	348	·	·	0.9	2.8	·	0.1	·	2.1	3.9	·	·	5.7	4.1	3.0	0.3	5.6	·	7.7	1.2	1.7	2.4	2.2	·	10.0	6.0	4.2	1.2	·	4.4	2.2	·	71.7			21	18	·	·
	Ahrweiler-Land	110	·	·	0.5	2.1	2.0	0.4	·	0.0	4.0	·	·	8.7	7.7	2.1	0.2	2.7	·	12.1	1.8	·	2.3	2.4	·	10.6	5.9	12.1	3.0	6.9	3.6	0.8	0.3	92.2	123	+17	22	17	·	·
R.	Bonn	60	·	·	·	1.4	·	0.9	·	1.5	15.2	·	·	9.7	2.0	3.6	0.2	7.1	0.5	2.5	1.3	0.6	0.7	0.8	·	5.2	5.3	6.2	1.9	4.8	1.5	1.7	·	74.6	93	- 5	22	16	·	·
Sieg	Hohenroth	635	·	·	2.1	0.6	1.3	·	·	9.6	·	3.4	0.8	16.2	0.6	1.2	7.0	5.2	·	2.8	5.6	2.0	0.6	3.4	·	7.8	4.2	7.8	9.0	3.2	3.0	6.3	17.6	123.3	92	-11	24	20	·	·
	Hilchenbach	355	·	·	0.0	1.9	0.0	2.4	·	4.5	2.8	0.0	·	6.6	1.3	4.6	2.6	1.4	1.9	2.4	0.8	1.3	0.3	2.0	0.5	8.6	5.0	4.2	1.5	7.8	3.2	17.5	1.3	76.4	69	-34	24	20	·	·
	Eichen	302	·	·	·	1.0	1.0	1.5	·	2.6	5.5	·	·	24.5	0.0	3.0	3.2	·	3.4	2.9	·	1.0	0.7	2.0	1.0	7.1	4.8	5.0	1.3	4.9	5.0	12.0	1.3	94.7	88	-13	22	21	·	
	Siegen (Kläranlage)	295	·	·	·	0.7	2.6	0.9	·	2.8	1.1	·	·	20.6	1.6	8.0	2.3	2.2	1.1	1.9	1.1	·	0.1	3.1	0.2	6.3	5.5	5.9	1.5	2.4	3.5	13.5	·	86.9	92	- 8	23	19	·	·
	Kirchen	195	·	(0.2)	·	0.5	1.6	0.7	·	(1.4	3.4)	·	·	21.8	2.6	4.0	1.2	1.3	0.4)	2.0	0.5	·	0.6	2.1	0.1	4.7	6.3	3.1	3.0	6.4	4.0	8.1	1.5	(81.5	78	-22	25	18)	·	·
	Burbach	360	·	0.1	·	·	0.8	1.1	·	3.0	3.7	·	·	21.1	5.6	·	2.1	2.5	1.1	3.1	1.0	·	8.0	3.2	0.2	7.5	3.2	7.0	2.7	7.6	4.8	11.7	0.9	102.0	99	- 1	23	19	·	·
	Morsbach	210	·	·	·	1.6	·	1.4	·	2.5	2.4	·	·	15.1	4.6	2.5	2.2	4.2	0.8	3.6	0.6	1.6	0.8	6.5	·	7.0	6.5	4.7	1.5	5.4	2.4	9.5	1.8	89.2	82	-20	23	20	·	·
	Salzburg	612	·	·	·	0.2	0.7	1.1	·	1.7	1.0	·	·	23.2	7.5	0.8	1.8	1.5	0.5	8.2	0.9	0.4	5.8	6.2	3.2	7.8	5.9	9.1	1.4	8.9	1.6	8.9	1.4	109.7	103	+ 4	25	19	·	·
	Rossel	120	·	·	0.2	1.3	·	0.9	·	3.0	2.1	·	·	14.5	6.9	2.5	2.7	2.7	0.5	6.4	0.6	1.9	1.5	3.0	·	4.5	7.5	5.7	2.1	9.1	7.6	11.1	1.5	99.8	96	- 4	24	20	·	·
	Blankenberg	170	·	·	0.9	1.2	0.1	0.0	·	4.6	4.6	·	·	15.2	9.8	3.6	0.4	2.9	1.6	2.5	1.2	2.0	2.2	1.7	·	4.5	6.2	5.2	2.6	2.9	5.6	3.5	0.8	85.8	86	-15	24	20	·	·
	Siegburg	61	·	0.0	·	1.3	1.8	0.3	·	2.9	12.2	·	·	14.3	5.4	3.5	0.3	13.7	1.8	4.3	1.3	1.5	0.6	3.1	·	5.2	7.6	5.3	2.0	16.9	5.0	4.8	·	115.1	127	+24	23	20	·	·
Sieg, Agger	Bergneustadt	240	·	·	·	1.1	3.1	1.3	·	4.4	11.9	·	·	23.9	2.1	2.4	2.1	19.4	·	9.4	2.3	5.9	·	3.5	·	6.9	5.2	4.9	·	22.2	7.3	12.4	1.9	153.6	137	+42	21	21	·	·
	Rodt-Müllenbach	410	·	·	·	1.9	1.8	3.0	·	2.7	11.9	·	·	21.9	4.5	1.3	5.8	16.1	0.5	5.6	1.4	2.2	·	4.8	·	3.6	5.3	5.0	4.2	9.1	4.4	16 6	1.6	135.2	112	+14	23	22	·	·
	Hülsenbusch	308	·	·	·	1.5	2.7	2.6	·	3.3	13.0	·	·	21.9	10.0	2.6	5.8	18.5	0.7	5.7	1.5	2.4	0.2	·	·	7.4	5.3	5.1	4.0	4.5	5.0	14.2	1.0	138.9	125	+28	23	21	·	·
	Loope	118	·	·	·	1.5	1.4	1.2	4.8	8.8	17.4	·	·	·	4.2	0.8	4.8	24.5	1.0	2.2	0.8	1.2	0.2	3.2	·	6.5	4.1	4.0	3.4	4.8	0.6	10.6	0.7	115.4	106	+ 6	24	19	·	·
	Seelscheid	213	·	·	·	1.8	12.6	0.3	·	8.0	10.6	·	·	2.0	31.1	3.5	1.7	25.8	·	3.2	·	·	·	3.3	0.7	6.2	6.3	4.6	3.7	25.5	3.6	0.9	2.7	159.3	145	+49	21	18	·	·
	Unterkotten	160	·	·	·	2.8	2.2	3.3	·	5.4	19.7	·	·	17.3	19.5	0.5	11.5	16.2	1.0	3.8	6.9	6.2	0.6	2.7	·	5.2	4.9	3.9	4.3	4.7	1.1	9.8	0.9	154.4	135	+40	24	21	·	·
Sieg bis Wupper	Brühl	63	·	·	·	1.5	0.2	0.4	·	3.4	12.2	·	·	6.9	2.9	5.5	12.5	8.8	0.6	1.9	2.1	0.4	·	1.6	·	5.8	7.5	3.9	0.1	0.8	1.5	1.1	0.1	84.7	109	+ 7	23	17	·	·
	Wahn	50	·	·	·	2.6	1.5	0.8	·	3.1	4.2	·	·	12.4	1.4	5.8	12.3	4.9	1.3	2.4	1.2	2.1	1.3	1.6	·	6.3	6.3	3.7	3.0	1.0	6.0	3.5	0.3	89.0	110	+ 8	24	22	·	·
	Köln (Flughafen)	49	·	·	·	2.3	0.3	2.6	·	6.3	3.3	·	·	6.2	0.0	0.5	4.1	20.9	1.8	7.5	3.2	5.3	·	5.3	·	6.1	4.7	4.6	2.6	1.7	1.5	2.9	0.0	93.7	116	+13	21	19	·	·
	Leverkusen	44	·	·	·	2.5	0.0	2.4	·	4.3	3.1	·	·	7.4	0.5	0.1	6.0	17.4	2.8	14.5	3.3	6.1	·	3.3	·	4.1	4.1	4.2	4.0	1.7	4.0	6.2	0.3	102.3	142	+30	22	19	·	·
Wupper	Kreuzberg	373	·	·	·	2.8	1.0	2.7	·	4.3	8.3	·	·	18.5	9.5	·	2.7	17.8	1.1	7.9	7.2	5.2	0.4	5.5	·	3.6	4.3	7.3	3.9	6.2	1.2	7.7	1.2	130.3	109	+11	23	22	·	·
	Kleineichen	270	·	·	·	1.6	0.2	2.5	·	6.5	15.9	·	·	22.7	5.4	0.7	2.7	11.1	0.8	7.3	3.2	4.2	0.4	4.4	·	3.4	5.1	6.8	4.5	1.6	3.9	14.7	0.6	130.2	116	+18	24	19	·	·
	Schwelm	210	·	·	·	2.1	2.8	7.9	·	5.6	6.6	·	·	17.9	9.6	0.1	2.1	10.3	0.3	2.4	0.5	4.6	·	3.6	·	3.1	4.6	6.4	5.3	6.6	7.9	16.9	1.9	129.1	127	+27	23	20	·	·
	Wuppertal	151	·	·	·	1.8	2.8	5.2	0.2	6.1	6.5	·	·	13.5	0.8	0.1	0.5	10.4	0.4	0.8	1.3	5.0	·	4.0	·	2.6	6.5	6.6	6.0	3.9	1.8	17.3	1.6	105.7	96	- 5	24	18	·	·
	Solingen (Schützenstr.)	252	·	·	·	2.6	0.3	4.3	0.1	9.3	4.8	·	·	16.5	1.4	0.1	5.5	13.4	2.5	3.6	1.8	10.6	·	0.8	·	3.0	7.4	7.4	5.8	4.6	2.5	10.8	1.6	120.7	110	+11	24	20	·	·
	Wermelskirchen	310	·	·	·	1.4	·	2.8	·	10.1	11.2	·	·	37.4	3.3	0.2	3.6	13.7	2.2	9.6	6.4	5.2	0.7	1.3	·	4.4	7.9	2.4	10.2	6.1	7.2	9.8	1.9	159.0	134	+40	23	21	·	·
Erft	Münstereifel	290	·	·	·	2.9	·	·	·	7.8	·	·	·	13.6	·	2.6	·	14.2	3.4	2.2	3.1	2.2	9.2	6.5	·	7.2	6.3	9.5	3.2	3.7	0.2	·	3.9	101.7	129	+23	18	17	·	·
	Euskirchen	170	·	·	0.0	2.5	0.1	0.0	0.0	2.7	0.5	·	·	9.2	0.9	6.8	4.0	16.2	0.1	1.1	2.7	1.2	2.0	3.6	·	7.0	5.7	6.8	3.2	2.3	2.0	0.0	0.5	81.1	103	+ 2	22	17	·	·
	Rheinbach	174	·	·	·	4.0	2.8	2.4	·	3.5	·	·	·	9.3	3.4	6.2	4.0	6.0	·	1.6	2.0	2.5	·	·	·	8.5	5.0	9.5	3.2	·	3.5	·	·	77.4	98	- 2	17	17	·	·
	Metternich	125	·	·	·	4.3	7.4	1.5	·	0.7	6.4	·	·	5.7	1.2	7.3	0.4	9.2	0.2	5.2	·	2.1	1.5	1.7	·	6.2	6.8	8.7	2.5	2.1	6.8	0.6	0.8	89.3	111	+ 9	23	18	·	·
	Hergarten	337	·	·	3.1	1.2	·	0.6	·	2.2	3.2	·	·	4.6	0.9	5.3	3.6	9.0	·	0.9	1.9	1.2	0.8	2.6	·	7.1	7.3	7.8	3.9	5.1	0.6	·	2.4	75.3	100	0	22	17	·	·
	Erp	127	·	·	·	1.6	0.3	1.1	0.2	2.5	4.1	·	·	6.0	5.2	5.2	1.0	43.6	0.4	2.0	3.4	0.9	1.1	1.4	·	5.5	8 0	5.5	3.3	1.4	1.2	·	·	104.9	140	+30	23	19	·	·
	Oberbolheim	103	·	·	·	2.6	·	1.0	2.0	9.1	4.8	·	·	5.9	·	·	13.8	44.0	·	4.7	5.1	·	·	1.5	·	6.2	8.0	5.6	·	·	5.0	0.4	·	119.7	176	+52	16	15	·	·
Rhein	Benninghof	130	·	·	·	2.4	·	2.4	5.8	13.3	7.3	·	·	14.5	0.6	0.0	0.1	16.5	2.6	0.1	·	4.3	0.1	6.3	·	3.8	11.2	7.4	5.5	5.3	4.2	10.0	3.3	127.0	130	+29	22	18	·	·
	Düsseldorf-Gerresh.	67	·	·	·	2.2	·	2.0	1.4	19.5	7.1	·	·	12.1	·	0.1	0.1	35.4	1.7	0.1	1.2	0.4	0.2	4.3	·	3.5	8.2	6.0	5.4	3.2	0.4	10.6	0.2	125.3	148	+40	23	16	·	·
	Krefeld	38	·	·	·	2.4	0.4	1.1	5.0	13.3	6.9	·	·	5.6	0.4	0.8	1.2	49.0	1.7	7.7	1.3	1.1	·	6.2	·	2.2	4.2	3.9	5.7	24.0	2.5	2.7	0.3	149.6	227	+84	24	20	·	·
	Duisburg (Bot.Gart.)	39	·	·	·	1.6	1.8	0.6	3.4	11.3	5.4	·	·	13.9	0.1	0.1	2.3	17.4	2.1	2.4	1.5	1.3	·	9.6	·	1.7	4.0	3.2	7.2	5.8	0.8	10.4	0.8	108.7	140	+31	24	19	·	·
Ruhr	Quelle bis Möhne																																							
	Brunskappel	410	0.0	·	0.0	0.0	0.3	0.0	·	1.1	1.9	0.0	·	31.7	·	0.3	0.0	4.5	0.7	6.9	0.9	1.1	0.4	2.6	0.0	1.4	4.6	11.4	5.0	11.4	0.0	30.6	4.3	121.1	112	+13	19	14	·	·
	Bigge	329	0.2	·	·	1.1	2.6	0.3	·	2.4	1.5	0.2	·	32.3	0.1	0.2	0.2	4.5	0.9	4.2	0.3	1.8	0.2	4.1	1.9	1.6	4.2	8.1	3.3	12.1	1.5	20.1	2.9	112.8	107	+ 8	27	18	·	·
	Enste	300	·	·	·	1.4	1.3	·	0.2	·	2.4	·	·	24.9	·	·	·	4.6	·	2.2	·	2.5	·	1.4	·	2.3	4.8	3.9	5.3	16.9	5.8	24.8	6.7	111.4	110	+10	17	16	·	·

Flußgebiet		Ort	See-höhe m	1	2	3	4	5	6	7	8	9	10	11	12	13	14	15	16	17	18	19	20	21	22	23	24	25	26	27	28	29	30	31	Monatssumme mm	Monatssumme % d. Norm.	Abweichung v. d. Norm.	Zahl der Tage mit Niederschl. ≥ 0,1	≥ 1,0	X ≥ 0,1	X
Ruhr	Quelle bis Möhne	Eslohe	325	0,0	·	·	0,2	3,4	0,7	0,0	0,3	3,1	·	·	24,4	0,1	0,4	1,1	2,9	0,5	5,8	1,2	1,9	·	3,0	·	1,7	4,6	6,5	1,8	14,3	0,3	24,7	1,8	106,7	104	+ 4	23	16	·	·
		~~Arnsberg~~ +	~~189~~	·	·	·	0,3	·	5,6	·	·	5,8	·	·	30,0	·	3,4	0,3	1,2	·	0,6	·	·	·	1,2	0,4	0,6	4,1	7,2	4,9	16,5	3,4	23,0	4,6	113,1	118	+17	18	13	·	·
		Allendorf	310	0,2	·	·	1,5	0,5	0,7	·	1,1	2,0	·	·	23,8	1,9	·	0,9	1,9	0,5	4,9	2,9	5,4	·	2,9	0,2	2,4	3,5	9,7	2,9	9,5	3,2	21,6	2,5	106,6	103	+ 3	24	18	·	·
		Langscheid	335	·	·	·	1,6	·	1,6	·	0,3	6,2	·	·	23,4	·	0,9	0,6	1,5	·	3,0	2,3	·	·	1,0	2,1	3,0	4,5	6,9	3,9	10,4	4,1	26,2	4,2	107,7	108	+ 8	20	17	·	·
	Möhne	Brilon	450	4,3	·	·	0,3	2,5	0,4	·	2,2	4,0	0,1	·	30,0	0,6	0,3	·	5,8	1,2	4,0	·	1,1	0,1	2,9	0,8	0,9	3,4	7,0	4,3	16,8	1,6	19,2	6,4	120,2	118	+18	25	17	·	·
		Warstein	295	0,8	·	·	1,1	1,7	1,2	·	·	4,9	·	·	28,8	4,3	0,2	0,3	6,1	0,7	0,5	0,9	0,9	·	1,0	1,5	0,9	1,8	10,4	4,9	14,4	6,1	57,8	3,4	155,1	165	+61	24	16	·	·
		Möhnetalsperre	185	2,5	·	·	0,6	0,4	8,3	·	·	0,4	·	·	32,3	2,1	·	·	0,3	·	0,6	1,1	0,6	·	1,2	1,7	1,1	3,1	4,2	5,7	12,0	2,5	25,4	2,1	108,2	115	+14	21	15	·	·
	Ruhr	Neuenrade	324	·	·	·	1,1	0,6	2,5	·	0,9	1,4	·	·	19,6	9,2	0,0	0,7	5,2	0,2	2,7	1,5	3,9	0,1	2,3	0,1	2,2	3,6	7,5	2,9	2,0	3,4	34,9	2,2	110,7	112	+12	24	18	·	·
		Langschede	116	·	·	·	1,1	0,5	4,6	·	0,5	·	·	·	21,4	0,4	·	·	4,7	0,6	0,8	1,2	0,6	·	2,4	5,6	1,1	2,3	3,8	6,3	17,7	3,8	25,2	1,9	106,5	139	+30	21	15	·	·
		Iserlohn	288	·	·	·	1,1	1,9	4,9	·	2,3	3,4	·	·	22,7	2,8	0,8	0,1	5,7	0,1	3,2	1,8	0,2	·	1,0	4,2	2,4	3,4	6,2	4,2	5,3	4,5	27,1	3,5	112,8	121	+20	24	20	·	·
	Lenne	Kahler Asten	840	0,1	·	0,2	1,0	2,0	0,9	0,5	1,2	4,6	0,1	·	31,1	0,3	0,5	1,5	5,9	1,6	0,7	0,5	0,4	0,4	4,5	·	2,9	3,5	4,5	3,2	13,0	0,2	18,7	4,3	108,3	89	-14	28	16	·	·
		Fleckenberg	352	0,0	·	·	0,8	0,1	1,0	0,1	4,7	1,7	·	·	28,0	2,5	1,2	0,8	5,0	0,9	4,1	0,8	2,5	0,5	2,8	0,0	2,2	2,6	3,6	3,4	18,9	2,3	20,6	2,2	113,3	110	+10	25	18	·	·
		Altenhundem	305	·	·	·	·	·	2,5	·	3,0	1,1	·	·	34,4	4,3	2,6	0,5	1,8	0,8	5,0	0,8	2,4	0,1	2,0	1,9	2,6	2,0	3,9	2,7	16,3	4,7	23,9	1,7	121,0	120	+20	23	19	·	·
		Olpe	346	·	·	·	1,2	1,1	1,7	·	2,5	2,0	·	·	47,1	4,6	·	6,9	3,9	·	10,0	0,9	2,3	·	2,9	·	3,8	3,9	·	1,3	9,8	5,0	21,4	0,9	138,2	118	+21	20	18	·	·
		Pütthof	440	·	·	·	1,2	1,9	1,3	·	2,3	3,4	·	·	26,5	1,5	0,6	7,5	3,5	0,5	6,4	1,0	4,7	0,0	4,9	·	2,5	3,0	6,1	2,1	22,3	4,0	13,3	2,7	123,2	113	+14	23	21	·	·
		Attendorn	250	·	·	0,1	0,4	2,6	1,1	·	1,3	2,5	·	·	25,1	2,4	0,7	2,9	2,3	0,8	3,9	0,9	3,5	·	1,8	·	2,4	2,4	6,0	2,0	16,7	6,7	22,0	1,1	111,6	119	+18	24	19	·	·
		Serkenrode	350	·	·	1,2	·	3,4	0,8	1,0	1,6	0,6	·	·	24,5	0,7	·	0,1	0,9	1,4	10,1	3,5	2,9	·	3,9	0,1	1,1	3,6	0,8	1,9	10,3	2,6	21,9	2,3	101,2	98	- 2	24	17	·	·
		Herscheid	438	·	·	·	2,3	3,9	1,4	·	3,8	2,3	·	·	29,5	0,6	·	3,7	5,8	0,9	7,3	2,7	4,1	·	3,0	·	3,1	2,3	7,7	3,2	3,4	8,4	15,2	1,1	115,7	109	+10	22	20	·	·
		Lüdenscheid	447	·	·	·	0,7	4,3	·	·	6,5	8,4	·	·	14,7	9,1	0,3	0,6	8,2	0,4	6,0	2,7	6,8	·	5,6	·	2,9	3,5	11,9	4,4	7,4	5,5	16,4	3,9	130,2	116	+18	22	18	·	·
	Volme	Meinerzhagen	408	·	·	·	1,8	2,2	2,5	·	3,6	10,0	0,0	0,0	24,4	4,2	2,3	6,5	9,8	0,9	5,5	5,5	3,5	0,0	5,3	·	3,0	4,6	5,0	3,8	10,7	4,0	18,1	1,4	138,6	117	+21	23	22	·	·
		Priorei	170	·	·	·	·	1,3	0,3	3,4	2,7	7,6	·	·	22,5	9,8	2,1	2,4	2,8	1,4	6,1	3,2	2,0	·	2,3	0,3	2,8	5,2	4,2	6,3	8,0	10,0	16,6	3,7	127,0			24	22	·	·
		Halver	422	nicht beobachtet																																					
		Ennepetalsperre	273	·	·	·	1,2	1,7	2,5	·	8,7	14,0	·	·	16,0	5,0	·	1,5	13,0	0,2	5,8	2,3	5,5	·	2,5	·	4,0	4,6	8,6	4,5	12,2	5,6	17,5	2,2	149,1	137	+40	22	21	·	·
	Ruhr	Wengern	90	·	·	·	1,6	0,8	1,7	·	5,1	1,5	·	·	14,3	0,9	0,0	0,0	6,5	0,1	3,8	0,4	1,3	·	4,3	4,6	1,8	3,1	4,2	5,5	5,1	1,1	19,5	1,3	88,5	91	- 8	22	18	·	·
		Langenberg	115	·	·	·	·	2,9	5,0	3,0	5,3	5,4	·	·	18,1	0,5	·	·	9,0	·	3,3	0,9	4,4	·	4,2	·	4,4	7,0	5,3	6,6	11,5	2,5	11,0	5,1	115,4	115	+15	20	18	·	·
		Essen-Mülh. (Flugh.)	120	·	·	·	1,6	0,0	1,1	3,1	23,7	4,1	·	·	22,0	2,4	2,2	0,1	23,7	2,5	3,0	3,8	0,0	·	6,9	·	2,0	5,5	3,4	4,9	6,1	5,2	12,1	1,7	141,1	155	+50	22	21	·	·
Ruhr bis Lippe	Emscher	Dortmund-Brünninghs.	110	·	·	·	1,0	1,7	2,6	·	4,2	0,0	·	·	21,7	·	·	·	10,8	1,9	1,4	0,3	1,1	·	3,7	0,1	1,9	4,7	2,9	5,5	6,2	3,0	23,6	1,0	101,3	114	+12	20	18	·	·
		Recklinghausen	101	·	·	·	5,9	4,1	1,5	2,6	9,7	0,2	·	·	14,1	1,4	0,1	0,9	31,3	5,4	0,3	0,2	·	·	2,4	·	0,4	5,0	4,0	7,1	34,1	8,3	19,5	1,1	159,6	190	+76	23	17	·	·
		Bochum (Bergschule)	83	·	·	0,1	0,5	0,9	0,4	1,1	5,8	0,5	·	·	22,6	2,1	0,3	0,0	7,3	2,8	3,1	4,5	0,0	0,0	5,7	·	1,5	11,9	3,3	4,3	4,6	0,0	11,8	1,2	96,3	107	+ 6	22	16	·	·
	R. L.	Dinslaken-Hiesfeld	30	·	·	·	2,2	2,8	2,0	9,2	12,6	·	·	·	12,4	·	2,1	2,6	3,8	2,1	1,1	·	1,0	1,4	1,6	·	0,6	8,1	4,7	6,1	7,6	5,0	7,2	1,0	97,2	113	+11	22	21	·	·
Lippe	L.	Paderborn	137	0,0	·	·	0,6	0,5	11,7	·	0,6	2,1	0,0	·	28,4	0,4	·	·	3,5	2,8	0,1	0,3	0,8	·	3,8	0,0	0,8	3,8	2,5	4,7	3,6	4,4	21,4	9,6	106,4	110	+ 9	21	13	·	·
	Alme	Wewelsburg	215	·	·	·	0,3	1,3	2,5	·	1,1	3,8	·	·	28,9	0,8	·	·	4,2	3,2	·	0,3	1,4	·	1,9	1,0	0,8	3,5	3,9	4,9	10,1	5,4	28,6	4,6	112,5	122	+21	21	17	·	·
		Fürstenberg	352	·	·	·	0,3	0,2	·	0,3	5,0	6,5	·	·	30,0	·	·	·	5,5	4,0	2,0	1,0	·	·	0,0	·	·	5,0	7,2	4,2	20,0	8,0	25,3	3,5	128,0			17	14	·	·
		Blankenrode	382	·	0,8	·	1,6	0,8	·	·	0,1	0,6	·	·	·	7,2	1,4	0,8	·	8,2	0,1	·	·	·	0,3	1,2	4,1	·	2,6	1,4	14,8	18,6	22,8	21,4	108,8	118	+17	19	12	·	·
		Dörenhagen	268	·	·	·	·	·	7,7	·	1,3	1,4	·	·	29,9	0,5	·	·	3,5	3,5	0,4	·	·	·	6,4	·	·	6,9	3,2	4,1	8,2	7,5	16,8	7,6	108,9	116	+15	16	14	·	·
	Lippe	Lippstadt	79	0,0	·	·	0,7	0,7	1,3	·	0,0	2,6	·	·	29,5	0,5	·	0,0	2,1	1,8	0,5	0,7	0,0	0,0	1,7	0,0	0,4	2,9	2,7	5,1	5,1	6,7	16,6	3,0	84,6	96	- 3	19	13	·	·
		Effeln	280	·	·	·	0,7	1,4	5,0	5,3	0,1	11,5	·	·	28,0	1,5	·	·	4,6	·	0,5	·	1,6	·	1,7	1,1	0,9	·	5,7	5,6	18,8	2,1	16,0	2,8	114,9	119	+18	20	16	·	·
		Hovestadt	70	0,9	·	·	0,5	·	5,1	·	·	5,0	·	·	21,8	3,1	·	0,8	1,1	0,7	·	·	·	·	·	·	1,1	2,2	3,7	4,5	8,2	6,3	5,4	6,3	76,7	95	- 4	17	13	·	·
	Ahse	Werl	94	0,0	·	·	0,6	1,2	0,8	·	·	4,5	·	·	26,4	7,1	0,0	0,0	2,2	0,0	·	0,7	0,6	·	2,0	0,6	1,4	2,6	2,8	5,6	8,3	3,9	24,5	2,4	98,2	115	+13	19	14	·	·
		Hamm	63	1,5	·	·	0,0	5,3	3,4	·	·	14,0	·	·	28,0	·	·	·	2,5	·	·	0,8	·	·	2,8	·	0,8	2,8	4,3	4,6	3,4	4,4	31,0	·	109,6	141	+32	15	13	·	·
	Lippe	Kappenberg	100	·	·	·	0,2	·	12,0	5,9	4,7	8,2	·	·	18,6	2,0	·	0,7	29,4	7,5	0,0	1,5	0,1	·	2,6	·	·	4,3	3,2	7,3	13,2	14,9	25,0	1,9	163,2	199	+81	20	17	·	·
		Lüdinghausen	58	0,9	·	·	3,3	2,2	0,3	6,4	17,0	0,5	·	·	21,2	1,1	0,4	5,3	32,1	1,2	0,1	0,0	0,5	0,2	6,2	3,4	0,4	4,1	3,3	13,1	13,2	5,7	18,7	1,8	162,6	199	+81	26	18	·	·
		Dülmen	67	·	·	·	4,2	7,4	·	4,0	15,1	18,9	·	·	22,8	1,2	·	·	14,9	·	·	·	3,0	·	2,6	3,4	·	·	·	23,5	13,0	1,4	24,1	1,0	160,5	214	+86	16	16	·	·
		Hervest-Dorsten	34	·	·	·	2,4	6,3	2,5	10,5	7,7	0,3	·	·	15,0	·	2,1	6,3	26,4	8,8	0,6	0,2	0,3	·	3,2	·	0,3	3,7	4,1	8,7	18,5	1,2	9,9	0,9	140,0	173	+59	23	17	·	·
Lippe bis Grenze	Rhein	Wesel	24	·	·	·	2,6	2,2	6,5	1,6	12,0	1,1	·	·	6,9	·	0,1	5,8	10,6	0,6	·	0,5	1,0	·	3,3	·	1,5	4,7	7,9	6,9	16,8	8,8	11,1	0,7	115,2	141	+33	22	18	·	·
		Rees	19	·	·	·	2,0	7,4	0,9	3,9	3,7	6,4	0,0	·	12,4	·	0,0	0,0	16,8	1,1	1,8	·	1,3	0,0	8,3	0,1	0,1	5,0	9,4	10,2	16,0	2,3	9,0	0,7	118,8	172	+50	21	17	·	·
		Kleve	46	·	·	·	2,6	1,3	1,4	9,5	6,9	5,0	·	·	5,9	0,3	·	0,6	12,4	3,6	0,2	1,3	2,5	·	5,9	·	1,3	6,7	3,1	10,7	37,2	2,0	10,2	0,1	131,2	165	+60	23	19	·	·

+ Küsten 165

Flußgebiet		Ort	See-höhe m	1	2	3	4	5	6	7	8	9	10	11	12	13	14	15	16	17	18	19	20	21	22	23	24	25	26	27	28	29	30	31	Monatssumme mm	% d. Norm.	Abweichung v. d. Norm.	Zahl der Tage mit Niederschl. ≥0.1	≥1.0	≥0.1	▽
M a a s																																								
Roer	R.	Monschau-Dreisteg.	420	·	·	·	1.1	0.5	0.9	1.2	13.6	10.6	·	·	6.4	2.9	4.5	1.6	5.9	0.2	2.9	0.9	1.0	1.5	5.5	·	7.9	9.9	7.8	3.2	5.9	1.4	7.5	1.2	106.0	102	+ 2	25	21	·	·
	Urft	Schmidtheim	568	·	·	0.0	1.4	·	1.2	2.5	5.1	6.1	·	·	15.2	0.5	2.9	4.7	15.6	2.1	·	1.1	7.5	5.9	2.2	13.3	11.4	·	15.0	0.9	6.1	1.0	1.3	1.1	124.1	155	+44	23	21	·	·
		Hollerath	600	·	·	3.9	1.2	0.2	1.1	3.2	6.8	5.2	·	·	12.2	·	2.2	3.7	3.4	1.3	2.4	3.5	2.5	6.6	0.5	2.9	1.7	·	2.4	1.5	2.7	·	2.7	0.9	74.7	82	-15	24	21	·	·
		Schleiden	380	·	·	4.2	1.2	·	·	·	3.5	4.7	·	·	7.5	·	3.2	3.5	5.8	·	2.3	·	1.6	2.9	5.6	·	8.1	7.1	9.5	2.9	6.9	8.6	0.9	1.5	91.5	113	+11	20	19	·	·
	R.	Drove	180	·	·	·	1.0	0.2	0.0	·	5.7	5.3	·	·	3.4	·	4.8	5.8	17.5	·	2.4	3.5	·	0.1	1.0	·	8.1	7.4	6.6	4.9	3.1	·	0.1	1.3	82.2	119	+13	19	16	·	·
	Inde	Rötgen (Greppstr.)	440	·	·	·	0.1	4.3	3.2	0.7	16.3	6.9	·	·	8.6	0.2	2.7	0.1	6.3	0.1	6.5	2.7	1.0	·	4.6	·	5.2	7.2	6.2	5.0	6.5	1.5	6.3	2.9	105.1	105	+ 5	24	19	·	·
		Eschweiler	205	·	·	·	2.3	2.0	1.1	0.5	15.7	0.9	·	·	4.0	0.2	2.2	·	8.1	·	11.4	2.1	0.9	·	0.6	·	4.9	5.2	6.1	5.9	3.3	0.0	1.0	2.1	80.5	97	- 2	21	16	·	·
	R.	Erkelenz	99	·	·	·	1.9	·	3.8	5.8	7.6	12.9	·	·	3.9	0.3	2.0	0.9	10.6	3.6	·	1.7	0.7	1.7	0.3	·	3.1	8.4	8.6	6.4	1.7	0.1	0.9	1.4	88.3	118	+13	23	17	·	·
	Wurm	Aachen (Met. Obs.)	202	·	·	·	3.0	3.6	0.7	0.9	19.0	0.3	·	·	1.6	0.3	1.8	0.1	5.4	0.2	7.1	2.6	2.4	0.3	1.3	·	5.1	6.2	5.5	6.7	5.2	0.9	1.8	1.1	83.1	91	- 8	25	17	·	·
		Herzogenrath	163	·	·	·	1.5	2.9	5.6	2.0	15.9	10.7	·	·	0.8	6.1	1.3	0.1	6.8	·	3.3	0.4	2.2	1.3	1.9	·	2.4	3.5	7.5	6.7	4.2	1.4	1.9	1.1	91.5	104	+ 4	24	21	·	·
		Linnich	80	·	·	·	1.5	1.4	4.2	0.8	14.4	7.3	·	·	2.5	2.2	·	1.1	10.9	2.0	0.4	1.1	0.4	1.1	·	3.5	·	5.6	7.1	8.2	1.6	0.9	0.6	2.1	80.9	109	+ 7	23	18	·	·
	R.	Waldenrath	83	·	·	·	1.2	2.4	2.6	2.7	4.5	8.0	·	·	2.7	·	·	1.7	7.3	·	7.1	0.9	0.5	1.0	0.7	·	2.5	6.2	8.0	6.8	1.7	1.0	1.1	1.7	72.3	98	- 2	22	19	·	·
Roer bis Grenze	M.	Elmpt	63	·	·	·	0.8	2.2	6.5	5.1	6.1	5.6	·	·	1.5	9.1	1.0	1.6	14.2	1.0	1.9	0.7	2.0	·	4.5	·	2.6	4.8	4.2	6.9	8.6	0.2	1.6	1.0	93.7	117	+14	24	21	·	·
	Niers	~~Jackerath~~ +	~~108~~	·	·	·	3.4	·	·	·	7.9	4.8	·	·	4.0	·	·	3.0	13.3	·	3.1	3.4	2.1	·	·	·	2.4	·	8.2	8.3	4.3	2.1	·	3.8	74.1	95	- 4	15	15	·	·
		München-Gladb.-H.	75	·	·	·	1.4	0.8	5.1	6.6	7.1	9.3	·	·	5.1	9.1	·	3.1	17.6	0.7	0.0	0.2	2.1	0.1	2.4	·	2.2	4.5	5.4	5.5	7.1	0.1	1.5	0.3	97.3	128	+21	23	17	·	·
		Bracht	51	·	·	·	0.1	2.9	4.2	8.6	2.6	18.5	·	·	3.1	·	0.1	0.3	19.1	1.3	9.7	0.4	2.3	0.3	9.5	1.3	2.2	0.9	7.2	5.8	14.2	·	1.1	0.6	116.3	145	+36	24	17	·	·
		Issum	27	·	·	·	1.5	4.5	6.7	2.6	7.8	7.0	·	·	6.1	0.0	0.8	0.3	16.7	0.8	0.2	0.3	1.7	0.4	2.9	0.0	0.8	5.7	6.0	8.2	9.6	4.3	7.1	0.6	102.8	137	+28	24	16	·	·
		Walbeck	35	·	·	·	1.6	2.2	7.2	2.6	3.5	17.3	·	·	11.5	·	0.3	1.4	12.9	0.7	1.6	0.2	0.5	0.1	2.0	0.0	1.0	4.5	7.4	7.9	10.4	1.6	0.6	0.1	99.1	122	+18	24	17	·	·
		Keppeln	35	·	·	·	0.6	3.4	2.2	4.2	5.0	9.8	0.0	·	12.8	·	0.1	0.8	18.5	2.4	6.0	0.1	1.0	0.3	7.6	0.0	1.1	5.8	12.3	8.5	22.9	2.6	9.8	0.1	137.9	189	+65	24	18	·	·
D o n a u																																								
Quelle bis Iller	Brigach, Brege	Furtwangen	854	·	·	5.6	3.0	7.6	·	2.4	22.2	14.2	·	·	27.5	4.8	1.1	1.1	19.7	2.1	24.2	·	·	1.6	14.1	1.9	12.3	2.6	3.8	18.9	3.8	·	·	·	194.5	127	+41	21	21	·	·
		Bubenbach	937	·	·	0.0	·	8.6	·	1.8	20.1	2.9	·	·	28.1	4.0	0.0	2.3	17.0	2.0	6.6	1.0	·	3.1	5.0	0.9	7.9	1.4	2.5	9.6	3.1	0.0	·	·	127.9	110	+12	19	18	·	·
		Villingen	720	·	·	4.6	0.1	4.1	0.4	·	17.0	4.9	·	·	23.3	0.0	0.5	1.4	14.7	0.4	14.7	·	·	·	6.8	·	5.0	2.5	·	(8.0)	·	·	·	·	108.4	134	+27	16	12	·	·
		Donaueschingen	693	·	·	4.9	·	3.2	·	·	17.5	4.1	·	·	26.3	4.5	1.9	1.0	17.4	4.7	2.3	0.8	·	·	9.1	·	7.4	0.7	0.2	6.9	1.2	·	·	·	114.1	133	+32	18	15	·	·
	Donau	Dürrheim	714	·	·	7.2	1.5	7.4	·	·	14.3	4.7	·	·	22.0	5.0	2.1	1.2	10.4	2.1	9.2	·	·	1.0	2.8	·	4.8	1.8	·	6.1	·	·	·	·	103.6			17	17	·	·
		Riedöschingen	715	·	·	1.9	1.7	9.9	·	2.1	22.3	2.9	·	·	22.9	3.7	2.1	0.4	10.9	4.9	5.4	0.9	·	1.4	0.3	·	9.3	3.6	0.1	8.4	·	·	·	·	115.1			20	16	·	·
		Tuttlingen	647	·	·	·	9.6	2.6	0.2	0.6	25.4	6.1	·	·	22.2	10.2	8.3	0.4	17.4	8.1	7.9	0.3	·	1.6	3.6	·	7.8	1.6	0.3	7.9	0.7	·	·	0.1	142.9	144	+44	22	15	·	·
		Fridingen	625	·	·	·	2.6	1.3	·	1.6	25.6	4.0	·	·	13.0	13.8	6.7	0.1	13.6	7.4	9.5	·	·	1.5	3.5	·	6.3	2.6	0.4	5.4	0.5	·	·	·	119.4	120	+20	19	16	·	·
		Böttingen	910	·	·	0.1	1.9	3.2	·	0.3	28.8	6.6	·	·	18.8	9.4	1.6	1.6	2.3	8.4	0.6	·	·	1.2	6.7	0.5	13.3	1.8	2.0	4.9	1.5	·	·	·	115.5	101	+ 2	21	17	·	·
		Frohnstetten	785	0.6	·	·	1.1	1.6	0.1	1.0	28.3	2.3	·	·	32.1	7.0	0.8	1.4	12.6	7.1	4.8	·	·	0.8	5.9	0.5	12.8	0.9	0.7	3.9	2.5	·	·	·	128.8			22	15	·	·
		Sigmaringen-Gorheim	588	Beobachtungen fehlen																																					
	Lauchert	Genkingen	773	0.5	·	0.6	3.2	1.3	·	0.6	24.3	4.1	·	·	31.6	3.5	2.1	·	32.5	5.2	2.5	0.2	·	·	7.7	1.2	28.2	2.8	0.8	2.5	·	·	·	·	155.5	144	+48	20	15	·	·
		Trochtelfingen	700	·	0.0	·	2.9	4.0	·	0.4	26.5	8.6	·	·	31.3	6.7	4.0	0.0	19.1	6.0	0.3	·	0.3	0.2	7.3	0.4	11.1	2.1	0.2	11.0	0.5	0.0	·	·	142.9	160	+54	20	13	·	·
		Bitz	883	·	·	·	0.6	0.8	·	0.6	20.4	5.0	·	·	40.6	3.8	2.4	·	18.3	6.8	9.1	0.2	·	·	6.8	0.9	6.6	1.4	·	6.1	·	·	·	·	120.4	108	+ 9	17	12	·	·
	Donau	Otterswang	610	·	·	·	1.2	14.5	2.1	2.1	31.8	15.4	·	·	50.5	10.4	2.1	0.4	20.2	8.6	7.6	·	·	·	2.8	·	6.3	3.5	0.6	7.6	·	·	·	·	187.7	175	+81	18	16	·	·
		~~Saulgau~~ x	~~586~~	·	·	·	0.8	6.1	·	·	27.1	4.3	·	·	38.1	12.8	3.7	·	9.0	6.9	6.3	1.1	·	·	7.2	0.1	5.9	1.3	·	9.6	·	·	·	·	140.3	148	+45	16	14	·	·
		~~Riedlingen~~ *	~~540~~	·	·	·	19.5	6.3	·	0.3	26.1	6.4	·	·	46.3	5.8	4.7	·	14.5	4.7	3.5	·	1.4	2.0	1.3	·	11.3	0.7	0.3	3.7	0.5	0.8	·	·	160.1			20	15	·	·
	Gr. Lauter	Münsingen	721	·	·	·	5.5	9.0	0.2	0.2	19.8	6.6	·	·	22.3	1.4	1.4	·	19.0	8.0	1.9	0.1	·	0.2	5.3	0.7	19.1	0.5	0.0	8.0	0.6	·	·	·	129.8	128	+29	20	13	·	·
		Frankenhofen	740	·	·	·	0.9	3.0	0.7	0.4	15.6	11.8	·	·	34.7	2.4	6.2	·	20.8	8.0		0.4	·	·	3.5	5.3	9.3	1.8	·	8.2	·	·	·	·	133.0	137	+36	17	13	·	·
	D.	Ehingen	514	2.8	·	·	3.4	5.5	1.9	·	15.4	10.7	·	·	25.2	0.5	0.3	1.2	18.2	8.7	0.8	0.3	5.3	·	5.6	1.5	5.6	1.0	0.1	3.5	0.3	·	·	0.2	118.0	128	+26	23	16	·	·
	Riß	Biberach	540	0.5	·	·	1.1	17.5	1.6	0.0	21.3	6.0	0.0	0.0	49.5	7.6	1.1	0.0	8.1	7.6	0.6	0.5	·	0.5	3.1	·	8.3	1.5	0.1	7.8	1.5	0.0	·	0.0	145.8	130	+34	20	15	·	·
		Schemmerberg	542	0.2	·	·	0.0	11.5	3.5	0.3	20.5	10.2	·	·	39.3	1.6	0.0	·	14.1	7.7	4.1	·	0.1	0.5	1.3	·	6.3	1.3	·	2.4	3.8	·	·	·	128.7	137	+35	18	14	·	·
	Donau	Ochsenhausen	614	·	·	·	·	8.5	·	·	21.0	6.0	·	·	46.0	3.2	0.0	·	5.5	9.5	2.5	1.0	·	1.0	·	·	5.5	1.0	·	4.5	13.5	·	·	·	129.7	116	+19	14	14	·	·
		Rot	605	0.3	·	·	·	11.9	·	·	29.6	6.2	·	·	30.7	0.0	·	·	3.8	6.5	6.6	1.6	·	0.9	·	·	4.2	1.0	·	4.5	8.4	·	·	·	116.2	97	- 4	14	12	·	·

+ Frimmersdorf 54 x Mengen 560 Ulmbronnen 820

Flußgebiet		Ort	Seehöhe m	1	2	3	4	5	6	7	8	9	10	11	12	13	14	15	16	17	18	19	20	21	22	23	24	25	26	27	28	29	30	31	Monatssumme mm	% d. Norm.	Abweichung v. d. Norm.	Zahl der Tage mit Niederschl. ≥ 0,1 mm	≥ 1,0 mm	≥ 0,1 cm	▽
Iller	Obere Iller	Nebelhorn	1920	0,8	·	0,5	22,5	16,0	·	·	20,2	42,2	·	·	25,5	15,5	2,8	·	2,4	20,0	7,0	12,0	·	19,5	7,0	30,5	12,5	8,4	3,8	23,4	10,0	·	·	0,2	302,7			22	19	3	2
		Birgsau	950	0,7	·	·	16,3	18,5	·	·	19,7	38,6	3,3	·	26,2	8,7	1,4	0,1	0,3	29,1	12,3	12,3	·	10,9	18,6	33,0	10,5	7,7	3,2	30,6	5,1	2,9	·	0,3	310,3	142	+91	24	20	·	·
		Oberstdorf	811	2,0	·	·	19,1	11,9	0,0	·	20,8	28,1	1,5	·	25,8	11,4	2,5	0,6	0,2	28,6	7,4	14,9	0,0	12,3	8,1	26,2	11,3	4,4	3,3	25,4	8,6	0,0	·	0,0	274,4	133	+67	22	20	·	·
		Mittelberg	1270	0,0	·	·	1,5	23,1	·	·	24,9	64,7	0,0	·	48,6	13,9	0,1	0,0	0,0	19,6	6,2	10,7	·	7,6	2,1	11,6	7,2	0,0	5,5	33,4	5,1	·	·	0,3	286,1			18	16	·	·
		Rohrmoos	1070	8,4	·	6,4	16,8	17,2	·	·	32,5	36,0	·	·	28,0	12,5	4,2	·	15,9	28,6	10,0	18,6	·	15,0	10,0	15,4	16,0	6,0	7,3	26,0	8,0	·	·	0,0	327,0	111	+32	21	21	·	·
		Sonthofen	735	12,8	·	3,1	2,8	20,1	·	0,0	17,9	39,2	1,3	·	10,9	11,1	·	1,1	0,1	16,3	4,1	11,9	·	6,3	3,1	13,0	8,9	2,5	3,1	16,3	4,3	·	·	·	210,2	114	+25	22	21	·	·
		Oberjoch	1136	14,0	0,1	5,2	5,3	28,5	·	0,0	21,3	56,3	0,5	·	27,0	14,0	2,2	0,8	3,3	18,8	13,0	12,3	·	9,0	1,8	18,0	13,0	3,0	3,3	22,0	11,9	0,7	·	·	305,3	118	+46	25	21	·	·
		Oberdorf, Bad	850	11,7	·	9,5	6,9	26,0	·	·	16,5	53,1	·	·	26,5	14,1	1,6	1,4	3,4	18,1	9,0	11,1	·	8,3	1,6	16,3	10,6	3,1	3,0	17,2	9,6	·	·	·	278,6	124	+55	22	22	·	·
		Immenstadt	731	nicht beobachtet																																					
		Bodelsberg	896	0,0	·	0,0	0,0	13,3	·	·	15,3	37,5	·	·	43,4	7,5	0,0	0,0	·	14,1	3,3	8,7	·	6,4	3,4	6,4	4,1	0,1	3,8	12,0	3,1	·	·	1,6	189,0			19	18	·	·
		Kranzegg	860	Beobachtungen fehlen																																					
	Mittlere Iller	Diepolz	1040	1,4	·	4,2	·	28,1	·	·	30,3	22,9	·	·	39,2	17,0	·	·	0,9	22,7	11,7	8,0	·	3,4	10,1	18,7	13,0	8,1	·	7,8	18,0	·	·	·	265,5	122	+48	18	17	·	·
		Martinszell	740	1,7	·	1,2	·	14,1	·	0,1	17,1	20,0	·	·	7,7	7,4	·	·	·	8,2	4,2	5,5	·	10,1	2,1	8,3	4,1	·	4,2	20,3	3,2	·	·	·	149,5	94	-10	18	17	·	·
		Buchenberg	905	·	·	·	·	13,2	·	·	18,0	41,3	0,0	·	28,4	10,5	0,5	·	·	12,0	5,2	8,1	·	6,0	3,2	8,3	3,5	0,5	3,2	9,8	3,3	1,5	·	0,5	177,0	97	- 6	19	16	·	·
		Krugzell	667	·	0,1	·	5,9	9,4	·	·	19,2	16,9	·	·	15,6	3,3	0,5	0,1	0,1	8,9	5,9	6,9	·	1,9	0,0	2,6	7,3	1,5	4,0	9,1	2,3	·	·	0,0	121,5	86	-20	20	16	·	·
		Frauenzell	731	1,2	0,2	·	0,5	18,3	·	·	31,6	20,5	·	·	27,5	4,4	·	0,6	0,9	14,6	1,5	7,5	·	1,9	2,0	4,6	6,7	1,8	3,2	13,5	2,1	·	·	·	165,1	99	- 2	21	17	·	·
		Ittelsburg	718	6,4	·	·	1,0	12,2	·	·	23,1	10,9	·	·	25,2	·	0,4	·	4,6	8,5	16,7	·	·	0,2	·	5,8	5,2	0,6	3,2	8,0	0,0	·	·	·	132,0	92	-12	17	14	·	·
	Untere Iller	Leutkirch	660	·	·	·	6,0	9,7	·	0,1	23,0	12,0	0,0	·	21,0	4,9	0,1	0,0	0,0	8,8	3,3	3,1	0,0	1,6	0,1	3,1	4,1	3,1	2,9	9,0	0,4	0,1	·	·	116,4	84	-23	20	15	·	·
		Memmingen	634	0,4	1,0	·	0,2	11,4	0,3	0,0	28,6	8,9	0,0	·	34,7	1,7	0,0	·	3,1	8,7	3,5	3,0	·	0,6	1,1	0,0	3,4	1,0	1,1	2,7	2,8	·	·	·	118,2	97	- 4	20	16	·	·
		Jedesheim	500	1,5	·	·	1,5	16,0	3,8	·	20,8	10,1	·	·	35,3	·	1,1	·	4,5	7,5	0,3	3,0	·	·	4,3	0,1	5,7	1,1	0,1	7,3	1,0	·	·	0,1	125,1			20	16	·	·
Iller bis Lech	Blau	Westerheim	815	Beobachtungen fehlen																																					
		Seissen	707	·	·	·	20,4	2,4	·	0,1	14,5	10,4	·	·	21,0	3,1	10,9	0,0	16,8	11,2	·	·	·	0,1	4,2	2,4	21,0	1,0	0,2	5,7	0,1	·	·	·	145,5	156	+53	18	14	·	·
		Bermaringen	650	Beobachtungen fehlen																																					
		Ulm	495	·	·	·	8,7	2,7	1,4	0,2	9,1	13,2	·	·	31,0	1,5	2,3	0,2	7,9	8,7	0,1	·	0,1	·	5,5	15,4	10,8	1,1	0,9	4,6	0,1	·	·	·	125,5	141	+37	21	15	·	·
	D.	Weißenhorn	500	6,9	·	·	1,5	9,6	0,5	·	25,9	9,2	·	·	25,2	0,1	0,3	0,1	10,6	9,6	0,5	0,4	5,0	·	6,9	0,1	6,4	0,9	0,6	3,4	1,2	·	·	0,1	125,0	127	+27	23	13	·	·
	Günz	Obergünzburg	738	·	1,5	·	7,7	9,0	·	·	13,6	17,3	·	·	34,0	4,6	0,2	0,3	0,5	10,6	6,3	6,9	·	2,5	0,1	2,0	11,0	0,6	4,8	6,5	2,4	·	·	0,0	142,4	92	-14	21	16	·	·
		Ottobeuren	660	3,8	0,0	·	5,3	13,3	·	·	19,8	17,3	·	·	29,5	·	0,0	0,4	3,4	9,4	4,4	6,4	·	0,6	0,7	·	5,2	1,2	2,6	7,1	0,9	·	·	·	131,3	102	+ 3	18	14	·	·
		Arlesried	650	4,4	0,3	·	·	8,7	0,0	·	28,7	15,3	·	·	35,7	0,7	6,4	0,0	3,7	12,2	0,8	1,6	·	0,5	0,6	·	9,1	1,8	1,5	1,6	9,3	·	·	·	142,9	127	+31	19	14	·	·
		Leipheim	475	0,2	·	·	2,1	7,2	3,3	·	22,0	11,5	0,6	·	29,1	1,3	5,0	0,4	9,8	13,0	0,1	2,0	0,0	·	8,0	7,4	9,5	1,1	1,3	4,7	0,2	·	·	·	139,8			22	17	·	·
	Mindel	Mindelheim	607	1,5	4,5	·	0,3	7,4	·	·	9,5	18,7	·	·	38,2	1,7	0,8	·	8,7	15,2	1,1	4,2	·	0,3	5,1	·	8,2	2,4	2,8	2,1	15,1	·	·	0,1	147,9	124	+29	21	17	·	·
		Röfingen	474	25,4	0,2	·	·	7,4	·	·	29,2	18,4	·	·	28,0	0,0	2,5	0,2	10,5	17,0	0,4	2,0	0,0	·	8,5	2,4	12,0	2,0	·	6,3	·	·	·	·	172,4	167	+69	17	14	·	·
		Krumbach	514	9,7	0,2	·	2,2	10,3	3,5	·	27,5	9,6	·	·	28,7	0,2	·	·	7,5	12,5	0,4	1,0	·	·	5,2	0,5	6,2	2,6	0,2	9,8	2,2	·	·	0,1	140,1	130	+32	21	15	·	·
	Brenz	Heidenheim	494	0,8	·	·	1,1	17,4	·	·	11,9	13,8	·	·	42,8	8,2	2,7	0,4	14,9	9,4	1,1	·	·	0,2	3,1	0,9	19,4	1,0	0,5	4,1	0,8	·	·	0,7	155,2	189	+73	21	14	·	·
		Ettlenschieß	656	0,0	·	·	4,0	1,5	·	·	13,0	13,0	·	·	24,8	1,6	3,3	·	18,2	7,7	2,4	·	·	·	5,0	2,8	20,0	·	·	11,7	·	·	·	·	129,0	147	+41	14	14	·	·
		Gundelfingen	440	2,0	0,0	·	0,5	9,5	0,0	·	21,0	26,4	·	·	36,0	0,0	1,8	0,6	12,4	12,5	0,0	0,0	·	0,7	4,3	11,1	19,1	0,5	1,8	4,5	·	0,0	0,1	0,0	164,8	177	+72	18	13	·	·
	Donau	Eglingen	549	0,3	0,9	·	0,4	10,1	0,1	0,1	18,7	15,1	·	·	35,8	6,2	1,1	0,1	11,1	10,5	0,4	·	·	·	10,4	4,6	19,4	1,8	1,4	5,3	·	0,1	·	0,4	154,3	175	+66	23	14	·	·
		Blindheim (Bhf.)	416	1,1	0,3	·	1,5	10,7	·	·	18,2	11,9		·	36,5	3,9	0,3	0,1	5,7	6,9	·	·	4,1	0,1	6,4	3,6	8,4	0,3	1,4	7,3	·	·	·	0,3	129,0	152	+44	21	15	·	·
		Stillnau	496	31,6	1,3	·	·	7,8	0,6	·	18,0	14,7	·	·	38,7	9,1	1,4	·	8,9	6,4	·	0,8	·	·	39,7	8,1	17,1	0,9	1,2	1,4	·	·	·	·	207,7	230	+118	18	15	·	·
	Wörnitz	Wörnitz	488	·	0,0	·	0,5	0,3	4,7	0,0	9,8	7,1	·	·	24,6	0,6	·	·	9,7	7,7	3,9	0,2	·	0,6	4,2	1,6	14,1	3,8	14,0	7,8	3,3	·	3,6	0,1	122,2	161	+46	21	15	·	·
		Dinkelsbühl	440	·	1,3	·	7,8	14,8	0,7	·	11,5	7,6	·	·	33,7	1,6	0,9	0,1	5,4	7,6	3,2	·	0,1	11,5	6,9	2,9	12,3	3,5	29,5	·	·	·	1,6	·	164,5	206	+85	22	18	·	·
		Öttingen	420	0,1	2,8	·	1,0	16,2	·	·	15,4	7,3	·	·	36,8	10,0	1,8	0,1	10,0	5,9	7,8	·	·	3,8	5,3	2,3	10,6	5,5	5,3	2,5	·	·	0,9	0,3	151,7	169	+62	22	18	·	·
		Bopfingen	470	0,6	2,1	0,1	5,1	10,3	·	·	22,1	25,3	·	·	40,2	·	1,5	·	8,6	7,2	0,9	·	·	3,9	5,9	6,7	13,3	4,3	4,1	7,1	·	0,5	1,3	1,9	173,0	204	+88	22	18	·	·
		Möttingen	413	·	5,0	·	13,8	3,7	·	·	20,8	21,3	·	·	40,0	9,4	1,8	0,4	10,8	5,0	0,5	·	·	·	12,9	8,8	11,8	0,3	1,9	2,8	·	·	0,5	0,5	172,0	221	+94	20	15	·	·
		Donauwörth	415	14,6	3,2	·	2,2	5,4	1,3	·	15,7	9,3	·	·	22,7	4,0	0,9	0,3	11,9	6,3	0,1	0,2	1,7	·	30,5	6,8	13,1	0,7	1,1	6,3	·	·	·	0,5	158,8	169	+65	23	17	·	·
	Donau	Ziemetshausen	501	14,7	0,1	·	0,2	8,3	1,3	·	39,4	16,8	0,2	·	34,5	0,8	·	·	19,8	10,1	0,3	0,8	5,0	·	5,0	·	6,9	0,5	0,7	5,3	3,8	·	·	·	174,5	142	+52	21	13	·	·
		Bliensbach	437	5,0	1,5	·	0,1	8,9	0,1	·	14,4	11,8	·	·	42,9	6,0	1,2	0,4	11,1	9,8	·	·	·	0,3	9,0	12,5	15,5	1,8	0,3	13,3	0,3	·	·	0,9	167,1			22	15	·	·
		Kreppen	460	13,8	1,3	·	·	6,9	11,3	1,5	22,4	16,8	·	·	28,2	7,9	3,6	1,9	11,1	13,4	0,8	1,7	1,3	0,9	3,7	2,5	13,2	1,3	1,9	4,6	3,2	·	1,9	3,4	180,5	165	+72	26	24	·	·

Fluß-gebiet		Ort	See-höhe m	1	2	3	4	5	6	7	8	9	10	11	12	13	14	15	16	17	18	19	20	21	22	23	24	25	26	27	28	29	30	31	Monatssumme mm	% d. Norm.	Abweichung v. d. Norm.	Zahl der Tage mit Niederschl. ≥1 0.1	≥1 1.0	≥1 0.1	⊠
Lech	Quelle bis Wertach	Zürs	1720	·	·	·	8,6	18,4	·	·	22,4	29,4	0,3	·	25,0	4,3	·	1,9	·	35,9	4,6	9,3	0,8	10,4	8,6	27,5	7,3	6,0	33,4	0,8	6,6	·	·	·	362,0	152	+90	20	17	2	·
		Lech	1454	2,9	·	·	9,8	16,2	·	·	18,2	33,9	·	·	23,6	7,8	0,6	·	1,6	31,2	17,9	12,0	1,0	11,2	8,5	19,1	5,1	6,2	0,9	32,3	4,6	·	·	0,3	265,5	130	+63	22	19	·	·
		Holzgau	1090	·	·	·	25,8	18,6	·	·	13,6	33,1	3,5	·	10,8	10,6	0,2	0,1	1,2	24,8	7,0	11,0	0,3	10,0	7,5	17,3	6,3	8,3	0,8	25,3	2,4	2,8	·	0,7	242,0	152	+83	24	19	·	·
		Gramais	1318	2,5	6,4	16,1	20,4	·	·		12,5	16,0	15,5	·	26,7	2,3	·	·	24,5	12,3	3,7	11,0	8,1	10,2	9,1	8,5	6,3	5,4	23,1	4,3	6,3	·	·	·	249,2	137	+68	22	22	·	·
		Hinterhornbach	1101	1,8	·	0,4	26,3	17,9	0,2	·	20,0	39,5	0,9	0,1	13,2	11,2	2,6	0,3	·	28,9	13,1	12,8	1,8	5,9	11,0	23,8	13,5	7,1	5,3	32,3	3,0	0,8	·	·	293,7	138	+82	26	20	·	·
		Namlos	1263	2,6	·	2,5	21,2	16,7	·	·	8,2	40,0	·	·	14,0	18,0	0,7	·	·	27,8	6,6	1,1	1,0	17,4	9,0	22,5	8,5	3,6	21,5	5,0	4,0	3,0	·	·	264,8	138	+74	22	21	·	·
		Forchach	905	2,1	·	15,7	18,5	11,6	·	·	9,9	35,2	0,6	·	6,0	11,7	2,5	1,1	·	27,0	6,0	13,4	·	15,3	8,0	20,9	8,9	7,3	2,2	18,7	3,7	1,1	·	·	247,3	145	+77	23	22	·	·
		Höfen	869	7,2	·	4,2	9,6	16,2	·	·	13,8	32,8	·	·	10,6	9,4	0,4	1,2	·	1,4	13,8	7,9	10,2	20,0	4,2	16,9	11,0	4,2	2,4	23,8	5,2	·	·	·	226,4	125	+45	22	21	·	·
		Berwang	1336	6,0	·	10,0	10,0	7,3	·	·	5,5	49,0	3,2	1,5	26,2	6,3	·	·	·	10,4	4,4	6,8	2,4	13,2	9,2	17,2	15,2	4,4	3,2	10,0	5,7	3,6	·	·	230,4	117	+35	23	23	·	·
		Plansee	976	7,9	1,9	0,5	5,7	21,0	·	·	5,4	33,5	2,0	·	1,7	13,8	2,5	0,5	·	21,7	7,5	13,1	·	6,7	23,4	21,1	7,1	6,1	0,9	32,0	7,6	4,5	·	0,0	248,1	116	+35	24	21	·	·
		Tannheim	1094	·	·	2,0	12,1	17,8	·	·	18,7	31,0	0,9	·	8,2	11,3	0,9	0,9	·	17,4	10,7	12,5	·	8,9	1,2	1,3	17,3	14,2	2,2	39,0	9,2	5,3	·	·	251,4	127	+54	22	19	·	·
		Reutte	900	5,5	0,4	40,4	6,4	14,1	·	·	6,6	26,8	0,6	·	14,2	11,9	0,4	0,2	·	15,8	4,5	9,9	·	17,9	1,5	19,2	8,7	3,0	1,3	17,8	5,0	3,4	·	·	235,5	138	+66	24	20	·	·
		Fallmühle	928	2,5	·	7,0	4,5	17,0	·	·	48,0		·	·	13,0	13,5	·	·	·	20,0	7,0	9,0	0,8	11,2	5,0	6,5	11,0	0,3	4,0	26,0	11,5	1,5	2,0	·	221,3	103	+ 7	21	19	·	·
		Horn	796	4,4	·	0,0	25,0	14,7	·	0,0	10,6	27,2	·	·	8,8	10,0	·	·	0,6	14,2	13,1	9,8	·	18,4	0,5	10,6	7,5	0,4	4,4	29,8	8,2	2,0	·	0,6	220,8	123	+42	21	17	·	·
		Neuschwanstein	965	10,9	·	·	28,2	15,5	·	·	12,6	29,0	·	·	11,5	10,1	·	·	·	17,3	4,0	11,2	·	10,3	0,9	12,3	6,5	1,3	3,3	22,4	10,0	3,3	·	0,9	221,5	104	+ 3	20	18	·	·
		Buching	810	7,7	0,3	·	6,7	12,7	·	·	6,3	25,6	·	·	11,2	6,2	·	·	·	13,5	2,5	8,0	·	6,7	0,5	11,0	6,1	0,3	4,4	27,1	6,2	·	·	·	163,0	85	-28	19	16	·	·
		Lechbruck	730	4,0	1,2	·	2,0	9,0	·	·	5,5	21,2	0,1	0,0	12,6	6,2	0,6	0,0	0,0	10,2	1,4	6,8	0,0	4,1	1,5	5,9	3,6	0,0	2,3	14,8	4,9	·	·	1,7	119,6	72	-45	21	19	·	·
		Herzogsägmühle	704	13,3	1,2	·	9,8	5,1	0,6	·	5,9	13,9	·	·	14,8	3,0	·	·	·	8,0	6,6	6,0	·	2,7	3,4	8,4	0,3	3,6	7,0	1,2	·	·	·	·	114,8			19	17	·	·
		Denklingen	700	1,0	0,2	·	24,4	5,4	·	·	4,9	19,4	·	·	28,3	2,1	·	·	0,4	6,8	3,8	4,7	·	1,8	0,3	0,5	6,6	·	6,3	4,5	2,5	·	·	·	125,9	90	-14	19	15	·	·
		Landsberg a. L.	630	8,8	·	·	15,6	4,9	1,9	4,6	3,0	9,0	0,0	·	24,5	1,0	2,2	·	10,0	5,5	1,8	3,7	·	0,0	11,2	0,0	4,7	0,2	3,8	0,5	5,4	·	·	0,6	122,9	95	- 6	21	18	·	·
		Lager Lechfeld	550	14,3	6,2	0,5	1,2	8,6	0,3	0,3	6,6	10,4	4,9	·	19,9	0,4	0,0	0,1	6,1	6,2	0,2	6,7	0,0	0,4	2,5	2,3	4,9	4,9	0,9	2,4	2,6	0,0	0,0	0,5	114,3	98	- 3	26	17	·	·
		Issing	720	2,3	0,9	·	6,5	4,9	·	·	3,8	16,4	·	·	33,0	3,5	·	·	0,6	7,1	6,6	5,1	·	1,9	8,0	0,4	8,6	2,6	5,5	2,2	2,7	·	·	0,7	123,3	86	-20	21	17		·
		Augsburg-St. Stefan	490	5,7	5,0	·	0,1	9,2	0,4	·	30,5	11,5	·	·	27,2	8,7	3,4	0,2	8,0	6,6	·	0,4	·	·	1,4	1,5	14,1	0,2	·	3,8	·	·	·	·	137,9	124	+27	19	14		·
	Wertach	Wertach	915	2,2	·	·	·	18,0	·	·	20,2	32,2	·	·	33,5	10,2	0,3	·	0,3	15,2	7,6	0,9	·	4,6	1,5	10,2	6,2	0,2	6,4	30,3	6,6	·	·	0,4	207,0	94	-14	20	15	·	·
		Nesselwang	868	0,3	·	·	0,8	14,8	·	·	11,1	46,9	0,0	·	30,3	11,3	0,0	0,0	0,1	10,8	5,6	8,3	0,0	4,3	2,8	8,4	7,4	0,0	3,4	25,2	4,5	0,0	·	0,4	196,7	107	+14	19	15		·
		Mittersulzberg	909	2,5	0,5	·	2,2	15,3	·	·	16,8	33,6	·	·	33,8	10,2	·	0,1	·	16,5	6,2	10,4	0,5	6,2	3,1	12,4	4,2	·	3,2	24,3	4,5	·	·	0,0	206,5	113	+25	20	17	·	·
		Unterthingau	772	·	0,2	·	10,4	7,8	0,0	·	14,0	17,9	·	·	33,0	6,7	1,3	·	·	11,2	4,7	8,9	·	2,8	1,3	5,8	1,1	·	4,6	11,5	1,4	·	·	0,0	144,6	85	-25	18	17	·	·
		Kaufbeuren	700	1,4	8,9	·	19,0	7,3	·	·	8,2	12,3	·	·	29,0	4,4	0,1	0,3	0,0	11,2	5,9	6,9	·	1,3	0,1	1,7	10,5	0,8	5,3	8,8	3,2	·	·	2,3	148,9	116	+21	22	18	·	·
		Ingenried	660	1,4	3,1	·	7,6	8,1	1,4	·	8,8	18,4	·	·	36,4	3,4	·	·	8,1	9,3	4,5	6,9	·	0,0	3,8	1,5	5,1	2,9	4,2	6,6	1,9	·	·	·	143,4	128	+32	20	20	·	·
		Türkheim	599	3,7	·	5,4	2,3	6,9	0,1	·	8,8	9,3	·	·	35,2	1,2	1,5	·	9,2	13,2	1,0	5,1	·	·	3,9	·	6,5	2,3	2,7	3,2	13,8	·	·	0,1	135,4	106	+ 7	21	19	·	·
		Auerberg	1055	1,5	0,7	·	10,5	11,3	·	·	12,5	11,8	·	·	45,5	4,5	1,5	·	·	13,0	4,4	7,4	·	2,5	5,0	6,9	3,1	·	2,3	10,0	3,2	·	·	0,3	157,9	98	- 2	20	18	·	·
		Krottenhill	885	·	0,7	0,9	·	5,9	·	·	·	12,4	·	·	54,0	1,4	·	·	·	14,2	6,3	·	8,2	4,8	0,7	3,4	6,8	0,.	5,8	9,3	1,5	·	·	2,3	139,3	86	-22	18	14	·	·
		Hiltenfingen	558	6,1	0,6	·	8,7	6,8	0,6	·	9,3	7,0	·	·	25,4	0,8	0,5	·	6,0	9,9	·	3,8	·	0,1	6,0	·	4,4	1,4	0,7	0,0	2,0	·	·	0,0	100,1	88	-13	19	13	·	·
		Holzhausen	610	7,1	15,2	·	16,1	4,4	0,0	0,1	5,0	8,8	·	·	36,0	6,4	0,9	·	14,7	12,6	1,3	7,5	·	0,4	7,3	·	6,8	1,8	4,4	1,6	9,8	·	·	0,8	169,0	127	+36	22	18	·	·
	L.	Rain a. L.	402	9,6	2,3	·	2,1	5,8	·	·	16,2	11,5	·	·	24,2	8,2	0,3	·	12,2	6,4	·	5,4	7,3	12,9	·	3,5	14,.	0,4		3,2	·	·	·	·	145,5	173	+53	18	16	·	·
Lech bis Naab	Lech bis Paar	Neuburg a. D.	388	0,4	6,1	·	0,7	4,5	0,3	·	10,5	11,7	0,0	0,1	13,3	0,7	0,9	0,4	14,4	8,6	0,9	0,0	0,7	0,0	12,6	7,8	13,9	0,6	2,1	1,5	0,0	0,0	0,2	0,7	123,6	141	+36	24	12	·	·
		Ammerfeld	544	16,1	6,2	·	2,8	4,1	·	·	15,2	11,5	·	·	35,2	5,6	9,3	1,3	10,2	5,4	6,2	2,1	·	·	25,3	5,1	15,3	1,2	·	8,2	·	·	·	1,1	187,4	210	+98	20	20	·	·
		Ingolstadt	371	·	13,9	·	·	4,5	·	·	6,9	17,9	·	·	12,2	5,6	1,1	0,2	12,0	6,0	4,5	·	·	·	19,5	4,2	13,8	1,3	3,1	7,8	·	·	·	6,6	141,1	160	+53	18	17	·	·
	Paar	Freienried	527	24,7	2,5	·	·	5,8	0,1	·	23,4	15,7	·	·	10,2	6,9	0,4	·	6,4	6,6	·	2,0	0,0	·	6,3	0,9	10,5	0,5	1,0	0,8	9,2	·	·	1,2	135,1			20	15	·	·
		Pörnbach	400	0,3	16,6	·	17,1	6,1	1,9	·	4,0	13,0	·	·	8,4	9,2	2,4	0,4	16,4	7,0	·	·	·	0,0	10,0	12,5	15,8	3,1	4,3	3,4	·	0,3	0,4	0,7	153,3	153	+53	22	17		·
		Ludwigsmoos	380	0,7	14,6	·	10,7	7,3	0,8	·	6,7	10,9	·	·	12,6	2,7	·	1,1	20,9	6,6	0,2	·	3,1	·	4,4	32,2	15,7	2,2	3 4	10 5	0,2	·	·	0,2	167,7	189	+79	22	17	·	·
	Ilm	Scheyern	481	12,8	6,8	·	26,1	7,0	1,2		17,5	19,0	·	·	12,3	7,8	0,8	0,1	21,4	9,5	·	0,7	·	·	1,5	0,5	14,8	1,0	7,8	2,3	1,2	·	·	0,5	172,6	150	+58	22	17	·	·
		Geisenfeld	384	0,1	·	·	4,3	3,8	1,3	·	3,1	13,9	1,3	·	4,5	4,4	0,5	1,0	22,4	6,2	0,2	·	2,3	0,3	13,9	20,0	12,3	0,5	2,4	7,5	·	·	·	9,6	135,8	133	+34	23	18	·	·
	D.	Neustadt a. D.	350	·	·	·	12,4	3,2	1,3	·	·	11,6	1,6	·	13,8	4,3	·	2,4	20,8	3,2	2,6	·	·	·	6,5	3,7	10,5	3,4	10,9	6,4	·	·	·	2,4	121,0	127	+26	18	18	·	·
	Altmühl	Elbersroth	450	·	0,0	·	0,6	7,4	1,1	·	11,5	11,0	·	·	20,2	1,1	0,5	·	8,2	4,6	4,7	·	·	6,3	4,4	0,8	6,3	5,0	11,7	4,3	·	0,3	2,7	0,4	113,1	160	+42	21	16	·	·
		Burk	470	8,4	·	·	8,0	5,1	0,2	·	27,5	11,7	·	·	53,7	2,2	·	·	7,5	5,5	5,2	·	·	6,1	1,1	2,5	10,9	8,5	19,1	7,1	0,1	·	1,7	0,7	192,8	241	+113	21	18	·	·
		Gunzenhausen	420	1,1	0,4	·	1,9	9,8	2,1	·	37,8	8,1	·	·	36,1	2,9	0,5	·	2,8	2,0	3,9	·	·	6,2	0,8	2,8	8,1	8,6	15,4	6,8	·	0,3	2,8	0,5	161,7	176	+70	23	18	·	·

Flußgebiet		Ort	Seehöhe m	1	2	3	4	5	6	7	8	9	10	11	12	13	14	15	16	17	18	19	20	21	22	23	24	25	26	27	28	29	30	31	Monatssumme mm	% d. Norm.	Abweichung v. d. Norm.	Zahl der Tage mit Niederschl. ≥0.1	≥1.0	☀ ≤0.1	☒
Lech bis Naab	Altmühl	Rehlingen	457	·	18.2	·	2.7	7.3	·	·	7.1	8.3	3.4	·	17.2	3.2	2.4	·	4.3	18.1	2.3	·	1.2	2.4	8.5	4.6	10.2	3.7	11.5	2.3	·	·	·	·	138.9	167	+56	20	20	·	·
		Eichstätt	388	8.3	13.4	·	1.8	5.9	0.0	·	10.3	10.7	0.1	0.0	52.1	0.9	1.1	0.0	12.9	3.5	0.9	0.0	·	0.2	4.3	3.5	4.8	2.2	8.0	4.2	·	0.0	0.0	0.7	159.8	186	+74	21	16	·	·
		Denkendorf	483	·	0.3	·	17.8	6.8	·	·	9.6	13.5	·	·	12.0	5.5	1.0	·	21.8	2.6	4.0	·	·	·	6.7	2.3	6.7	1.0	20.6	4.0	·	·	·	2.5	138.7	156	+50	18	17	·	·
		Thalmässing	410	18.5	0.3	·	2.4	7.7	7.6	·	11.1	11.1	·	·	19.5	1.1	0.2	·	18.3	1.7	4.3	·	·	1.1	5.3	3.1	5.8	5.5	26.3	8.1	·	0.7	0.9	1.4	162.0	162	+62	23	19	·	·
		Mühlhausen	400	26.4	·	·	8.2	4.2	1.4	·	30.0	3.6	·	·	14.2	9.8	3.6	6.4	14.3	7.2	7.2	·	·	8.3	4.7	3.8	5.3	8.4	6.3	10.6	3.4	1.3	3.9	2.4	194.9	244	+115	24	24	·	·
		Daßwang	521	0.3	14.0	·	11.5	4.6	7.0	·	18.2	11.5	·	·	8.7	6.1	·	·	18.2	2.4	5.1	0.1	·	5.2	3.7	8.2	6.0	13.8	9.6	8.1	0.0	·	1.7	0.1	164.1	193	+79	22	19	·	·
		Dietfurt a. A.	364	2.5	3.9	·	3.8	4.9	2.6	·	17.9	8.5	·	·	7.4	5.5	0.5	0.1	27.4	1.6	8.2	·	·	·	8.5	8.6	5.4	4.6	24.1	8.8	·	0.1	0.8	1.8	157.5	216	+85	23	19	·	·
	Altmühl bis Naab	Kehlheim	350	1.1	·	·	0.0	2.5	0.1	·	·	13.4	0.4	·	8.5	8.1	4.5	0.0	25.7	3.2	4.0	·	·	0.1	12.3	8.5	6.2	5.3	25.7	16.1	·	·	0.6	1.8	148.1	174	+63	20	16	·	·
		Velburg	510	9.6	8.1	·	4.6	11.2	0.2	1.6	11.2	11.3	·	·	9.7	10.4	1.1	·	9.1	3.9	14.7	·	·	7.8	8.6	11.9	10.8	19.9	9.0	11.0	·	2.2	4.6	0.3	192.8	216	+104	24	22	·	·
		Painten	498	13.1	22.3	·	3.4	5.2	1.6	·	4.0	2.1	·	·	20.0	6.4	3.4	·	25.2	3.9	4.6	·	·	·	5.1	3.5	6.4	4.1	25.8	3.3	·	·	11.0	·	164.4	181	+73	20	20	·	·
Naab	Waldnaab	Bärnau	600	0.4	·	·	2.7	15.8	5.4	·	0.8	12.5	1.0	·	10.0	4.2	2.6	·	0.0	22.6	6.7	0.8	0.0	·	9.8	4.5	24.6	6.2	22.6	3.0	·	4.0	3.6	4.2	168.0	160	+63	22	19	·	·
		Tirschenreuth	500	Beobachtungen fehlen																																						
		Brandt i. Opf.	576	5.8	·	·	3.4	11.7	3.0	·	14.4	8.4	3.2	·	17.2	4.5	1.5	·	3.0	7.0	11.0	1.0	0.9	·	3.7	9.0	17.3	5.8	40.2	3.0	7.8	2.0	4.4	2.4	191.6	206	+99	25	24	·	·
		Steinwald-Waldhaus	822	14.2	·	·	8.2	6.9	0.0	·	13.8	9.9	0.2	·	13.3	8.5	·		·	12.5	11.6	3.6	0.0	2.5	·	18.5	21.7	8.8	29.5	6.5	6.0	0.6	4.0	4.5	205.3			21	19	·	·
		Erbendorf	510	12.4	·	·	31.4	7.5	2.1	·	7.3	8.8	0.3	·	10.2	3.2	0.5	·	0.0	5.4	7.8	0.3	0.1	0.7	3.6	11.3	22.9	7.8	17.1	15.1	5.7	1.6	2.8	1.6	187.5	182	+85	25	20	·	·
		Flossenbürg	620	2.5	·	·	12.2	1.5	3.9	·	0.8	11.1	·	·	9.1	7.2	5.2	·	1.1	14.2	17.1	1.3	·	·	22.9	5.1	35.7	6.7	13.3	2.9	·	1.4	2.3	3.9	181.4			22	21	·	·
		Weiden	398	15.3	·	·	5.0	2.5	0.2	·	18.6	11.4	·	·	8.5	0.2	·	·	·	8.8	13.8	0.9	·	·	20.3	5.6	25.4	9.2	23.6	2.1	0.9	0.3	2.7	2.1	182.4	205	+93	21	16	·	·
	Heidenaab	Kemnath	456	8.0	·	·	12.0	7.5	3.0	·	12.0	11.0	0.5	·	20.2	3.5	1.4	·	·	5.2	6.1	1.1	·	7.1	5.0	5.8	21.0	3.1	22.0	5.8	6.0	2.8	3.5	2.5	176.2	215	+94	23	23	·	·
		Pressath	425	16.1	0.0	0.0	8.4	6.7	1.6	0.0	20.2	15.0	0.2	0.0	18.2	5.5	1.7	0.0	1.1	3.6	13.5	1.5	0.0	1.6	3.2	8.2	34.4	5.1	15.1	4.0	2.8	1.9	2.2	1.1	192.9	232	+110	25	24	·	·
		Heinersreuth	515	25.6	·	·	2.5	11.2	1.7	·	21.8	15.3	·	·	23.8	7.8	0.8	·	0.4	5.2	14.3	1.4	0.6	8.2	12.8	5.3	36.8	5.6	21.2	11.4	6.1	1.1	3.1	1.8	245.8	307	+166	25	22	·	·
		Weiherhammer	390	16.4	·	·	12.8	4.8	5.4	·	2.6	12.1	·	·	4.8	4.4	0.5	·	2.2	9.8	16.8	11.6	·	·	14.1	11.3	30.3	14.8	11.4	3.5	1.1	0.6	2.6	1.6	195.5	218	+106	23	21	·	·
	Pfreimd	Oberfahrenberg	802	21.3	·	·	1.6	15.4	7.5	·	0.7	14.4	1.4	·	5.3	9.0	1.3	·	·	10.0	14.6	5.5	·	·	9.2	8.0	19.4	10.0	25.5	5.8	0.6	·	2.3	3.0	191.8	208	+102	22	20	·	·
		Dammelsdorf	440	17.0	0.0	·	2.2	6.5	1.5	·	4.5	8.2	·	·	10.2	3.1	2.3	·	1.1	1.8	5.8	·	·	·	7.1	15.1	29.3	14.1	11.2	10.2	·	0.4	3.5	1.4	156.5			21	20	·	·
		Neudorf b. Pfraumng.	+623	3.5	·	·	0.8	4.6	2.3	·	·	7.2	1.1	·	5.1	3.8	0.3	·	·	8.4	10.4	0.6	·	3.2	5.2	9.8	34.9	5.7	14.9	3.5	0.5	0.3	2.0	1.7	129.8			23	18	·	·
		Lohma	500	7.0	·	·	0.0	7.5	6.2	·	·	9.7	0.3	·	4.4	7.5	2.9	·	·	5.2	14.2	9.0	·	1.1	10.3	18.1	15.7	17.8	13.0	5.1	0.4	0.3	2.6	2.4	159.8			22	19	·	·
	Schwarzach	Waldmünchen	510	42.0	·	·	0.1	1.5	7.4	·	·	6.5	9.0	·	5.4	12.3	4.1	·	5.0	10.4	8.2	1.5	·	·	9.0	13.7	18.8	16.1	9.4	9.1	1.5	4.2	3.9	2.2	201.3	195	+98	23	22	·	·
		Grafenkirchen	510	17.2	·	·	0.0	1.8	4.0	·	·	12.4	2.0	·	6.0	7.2	8.1	·	8.1	4.1	8.7	0.9	0.1	0.1	12.3	6.2	19.2	8.2	17.3	16.6	0.3	0.9	6.4	3.0	171.1	167	+69	24	19	·	·
		Schönsee	655	5.2	·	·	·	7.9	4.3	·	·	7.2	·	·	4.3	10.8	1.1	·	0.2	4.1	0.3	4.6	·	0.4	6.5	16.4	26.4	19.1	14.0	12.4	0.2	1.2	2.6	1.7	150.9	133	+38	22	18	·	·
		Dieterskirchen	500	32.7	·	·	·	6.2	1.4	·	·	11.2	·	·	·	11.0	0.6	·	·	11.5	7.3	·	·	·	8.7	43.0	·	37.2	9.8	14.8	2.3	1.2	4.0	5.3	218.2	199	+108	17	16	·	·
	N.	Schwarzenfeld	363	1.1	·	·	1.1	3.6	4.1	·	2.3	14.6	·	·	4.1	3.9	·	1.9	2.7	3.4	·	3.1	·	2.4	7.5	14.3	9.1	9.1	5.2	3.2	·	·	3.7	4.6	105.0	121	+18	21	21	·	·
	Vils	Großschönbrunn	450	12.7	·	·	32.8	5.4	2.7	7.1	8.0	10.2	·	·	34.6	4.1	0.2	·	5.4	4.9	15.0	·	·	2.0	9.1	12.2	42.2	15.7	12.1	5.8	·	2.5	4.1	1.9	250.7	282	+62	23	22	·	·
		Edelsfeld	521	13.1	·	·	1.9	3.0	7.0	·	16.1	11.9	·	·	22.5	13.5	0.1	·	11.5	3.2	5.7	0.1	·	0.9	17.1	13.5	47.5	7.5	12.1	2.0	0.0	2.3	2.0	2.4	216.9	252	+31	23	20	·	·
		Amberg (Maria-Hilf-Berg)	519	21.5	2.1	·	3.5	8.9	0.6	·	5.6	16.1	·	·	14.4	5.9	1.3	·	10.3	3.3	7.7	0.0	·	4.4	7.2	32.7	27.0	10.8	9.2	5.5	·	0.7	4.8	2.3	205.8	240	+120	23	21	·	·
		Ursensollen	540	6.8	3.5	·	3.8	5.1	1.8	·	15.0	34.5	0.3	0.0	16.2	7.3	1.0	0.0	10.6	4.3	8.1	·	·	3.4	10.5	9.0	18.2	12.9	9.1	9.6	0.2	1.3	3.5	0.0	196.2	262	+121	24	22	·	·
		Schmidmühlen	355	·	5.8	6.5	·	3.8	1.3	·	8.1	12.5	·	·	5.6	6.5	·	0.0	8.5	0.0	0.0	·	·	4.1	2.2	6.5	16.6	15.1	5.9	14.6	3.5	0.9	5.0	0.2	145.2	177	+63	22	20	·	·
Regen	Schwarzer Regen	Eisenstein	794	Beobachtungen fehlen																																						
		Schachtenbach ×	900	25.6	·	·	6.5	1.6	0.5	·	·	18.2	6.0	0.4	4.1	22.5	4.0	·	24.8	17.2	17.3	2.5	·	7.5	13.9	14.9	23.6	26.4	23.9	5.8	·	2.5	9.0	7.5	286.2			24	22	·	·
		Zwiesler Waldhaus	700	21.2	·	·	4.3	·	0.8	·	·	14.5	2.4	·	4.0	12.1	4.7	·	26.0	7.9	8.9	1.7	·	7.5	8.9	4.9	18.5	17.1	14.9	4.4	0.8	0.6	4.1	4.5	194.7			23	20	·	·
		Zwiesel	590	14.5	·	·	2.8	0.9	·	·	·	9.0	4.2	0.2	2.7	12.1	2.9	·	36.8	9.0	10.2	3.1	0.4	1.7	7.6	9.1	12.6	27.1	13.3	3.8	·	0.6	6.0	3.4	194.0	172	+81	24	20	·	·
		Buchenau	750	·	·	·	·	·	1.1	·	·	7.8	6.3	·	4.6	7.9	0.9	·	14.8	11.9	13.7	15.1	9.7	·	7.2	12.1	37.9	19.7	21.0	24.2	·	9.1	3.4	2.9	221.3	142	+65	20	19	·	·
		Regen	522	20.6	·	·	6.5	1.3	·	·	·	11.0	5.5	·	5.7	9.6	·	·	27.9	6.7	8.8	1.4	1.3	1.4	1.6	14.6	8.6	19.6	13.9	7.0	·	1.7	5.4	4.0	184.3	174	+74	22	22	·	·
		Bodenmais	680	17.9	·	0.2	3.3	1.1	0.3	·	·	12.9	4.0	·	12.2	17.0	2.6	·	50.5	11.9	18.1	2.0	·	7.5	2.8	13.8	15.0	29.9	15.4	5.5	·	3.8	7.0	8.7	263.4	195	+128	24	22	·	·
		Gotteszell	568	18.5	·	·	12.0	0.2	·	·	·	20.0	3.7	0.2	21.2	8.0	1.1	·	34.5	4.6	3.6	1.8	0.2	4.0	1.5	8.8	11.7	22.7	23.0	5.3	·	2.2	4.8	4.0	217.6	165	+86	24	21	·	·
		Ödwies	1029	Beobachtungen fehlen																																						
		Oberried	580	17.7	·	·	3.5	1.7	0.0	·	·	9.1	5.1	·	25.0	15.8	0.4	·	48.4	7.1	6.5	2.2	·	2.0	13.4	17.3	16.4	17.8	15.5	7.0	·	2.5	6.5	5.5	246.4	186	+114	22	21	·	·
		Viechtach	432	12.5	·	·	4.4	0.6	·	·	·	7.5	2.2	·	25.7	4.7	0.7	·	10.1	5.1	5.9	1.5	·		10.7	22.4	8.4	17.0	11.1	5.5	·	2.1	5.9	3.5	167.5	160	+63	21	19	·	·
		Höllenstein	400	13.0	·	·	9.3	0.4	0.4	·	·	7.9	3.3	·	15.5	11.6	2.1	·	7.4	8.7	3.5	0.8	·	0.8	7.1	11.3	17.9	7.8	10.4	9.1	0.9	2.0	10.8	3.0	164.9	183	+75	24	19	·	·

+ St. Katharina 515 × Crossen Arbersee 920

Flußgebiet	Ort	Seehöhe m	1	2	3	4	5	6	7	8	9	10	11	12	13	14	15	16	17	18	19	20	21	22	23	24	25	26	27	28	29	30	31	Monatssumme mm	% d. Norm.	Abweichung v. d. Norm.	Zahl der Tage mit Niederschl. ≥0.1	≥1.0	☀ ≥0.1	☒
Regen — Schwarzer Regen bis Mündung	~~Kleiner Arbersee~~	~~+920~~	39.0	·	·	8.0	2.0	·	·	·	12.5	15.5	·	13.5	14.0	5.5	·	27.1	25.2	13.8	·	·	0.4	20.1	10.5	9.2	9.5	15.4	14.0	4.0	4.1	2.9	18.7	284.9			22	21	·	·
	Osserschutzhaus	1285	35.8	·	·	2.6	·	·	·	·	34.7	13.2	0.4	32.4	31.1	5.3	·	18.4	61.1	11.9	2.6	·	·	22.1	23.6	12.6	17.9	16.7	15.8	2.3	11.2	11.0	6.1	388.8			22	21	·	·
	Lam	575	45.4	·	·	6.9	2.2	·	·	·	10.1	14.2	0.0	22.9	6.4	12.6	·	18.1	24.7	6.8	·	0.0	0.1	22.5	10.0	7.3	13.1	10.9	13.1	1.6	4.8	2.0	10.0	265.7	223	+147	20	19	·	·
	Hohenbogen	903	15.0	·	·	3.8	2.4	7.6	·	·	4.8	12.2	·	22.6	3.9	1.3	·	2.4	36.8	10.6	4.3	0.4	·	29.6	16.4	30.2		18.2	12.9	·	7.4	12.1	4.9	259.8	196	+128	21	20	·	·
	Kötzting	408	16.7	·	·	3.9	1.2	0.6	·	1.4	7.6	3.3	·	13.1	7.6	1.8	·	6.8	7.8	4.7	1.8	·	0.6	8.2	7.1	13.2	9.7	13.8	14.1	1.4	1.8	8.1	5.3	161.6	147	+52	25	23	·	·
	Neumark	452	55.0	·	·	0.4	0.5	4.1	·	·	7.7	8.2	·	12.4	12.2	4.0	·	5.9	24.4	3.3	1.8	0.2	·	8.9	3.5	19.0	12.0	9.2	10.2	0.3	0.7	6.8	4.0	214.7	204	+110	24	19	·	·
	Furth i. W.	400	23.8	·	·	3.8	1.7	2.2	·	·	5.4	1.7	·	8.1	8.0	6.0	·	2.1	7.2	0.4	1.3	0.2	0.7	7.2	5.0	19.0	8.8	11.2	10.7	2.7	4.9	5.2	4.6	151.9	165	+60	25	22	·	·
	Cham	400	35.4	·	·	8.7	1.2	15.7	·	·	8.0	8.0	·	5.9	5.2	·	0.1	8.4	3.5	9.4	2.1	0.4	·	6.8	7.6	10.0	11.0	12.7	15.1	0.4	0.2	6.2	5.6	182.1	198	+90	24	20	·	·
	Roding	370	18.7	·	·	1.7	3.4	10.3	·	·	11.4	·	·	5.4	5.6	·		6.5	5.6	9.1	2.2	0.4	·	4.9	6.9	9.9	10.2	10.1	15.8	1.3	2.7	7.0	2.8	151.9	155	+54	22	21	·	·
	Falkenstein i. O.	580	12.0	·	·	3.4	1.5	0.7	·	·	18.3	·	·	6.6	9.1	1.9	0.0	8.9	5.0	3.2	·	0.3	0.4	11.7	12.9	7.7	22.7	13.0	11.4	·	2.9	5.9	1.3	160.8	147	+52	22	19	·	·
	Bruck bei Nittenau	368	13.7	·	·	0.9	2.4	3.5	·	·	13.4	·	6.0	·	5.5	0.4	·	2.8	3.5	12.6	·	·	·	7.9	3.1	9.3	15.7	9.5	19.5	0.6	2.3	7.1	1.2	140.9	162	+54	21	18	·	·
	Regenstauf	339	7.7	·	·	0.0	3.6	·	·	0.0	11.3	·	·	10.2	8.1	1.1	0.0	17.2	1.8	15.0	0.5	0.0	·	4.6	8.5	7.1	20.5	13.3	12.8	·	·	2.0	0.8	146.1	183	+66	18	16	·	·
Regen bis Isar — Donau	~~Regensburg~~ ×	~~344~~	3.2	·	·	2.1	2.0	0.8	·	0.0	10.5	0.3	·	4.8	5.8	0.0	0.2	16.0	2.2	2.1	0.0	0.1	0.1	2.9	13.0	6.8	4.7	20.6	8.7	·	0.0	4.1	0.1	111.1	134	+28	22	16	·	·
	Wörth a. D.	340	7.1	·	1.3	3.5	0.5	·	·	·	14.2	·	·	8.4	7.4	·	·	21.7	9.2	1.6	0.8	0.5	0.6	0.5	18.5	15.2	14.5	24.5	8.2	·	0.0	0.4	4.9	163.5	165	+65	21	15	·	·
	Ludmannsdorf	470	·	0.9	·	3.7	1.2	·	·	6.7	15.6	1.9	·	1.4	4.6	1.9	0.2	16.3	5.5	0.4	0.0	2.4	1.7	13.6	12.5	13.9	0.9	7.8	1.3	0.0	0.0	·	1.4	115.8	122	+21	22	18	·	·
	Eggmühl	365	0.6	·	·	1.5	1.4	1.6	·	·	6.2	0.2	·	0.3	3.6	·	0.9	19.6	3.5	0.4	·	·	0.3	2.3	4.9	8.7	0.6	18.4	4.9	·	·	0.7	1.5	82.1	103	+ 2	21	13	·	·
	Ergoldsbach	417	·	12.2	·	7.4	3.2	0.6	·	·	8.6	2.2	·	1.0	2.7	3.2	0.2	17.6	2.5	1.0	1.2	0.2	1.2	9.7	7.4	12.5	1.2	7.9	0.8	·	·	·	2.5	107.0	127	+23	23	19	·	·
	Straubing	329	5.9	12.6	·	·	1.6	·	·	·	8.6	0.0	·	24.7	7.7	0.9	0.0	23.7	2.8	3.9	2.2	0.8	1.5	5.2	5.6	7.1	3.6	11.5	1.6	·	·	0.6	2.1	134.2	143	+40	21	18	·	·
	Puchhausen	370	2.3	2.5	·	6.3	1.9	0.6	·	·	7.4	3.4	0.4	18.8	0.8	4.3	·	33.3	5.2	8.3	2.4	·	4.0	6.8	2.9	12.4	2.2	11.3	2.5	·	·	2.3	·	142.3			23	20	·	·
	Stallwang	351	9.2	·	·	19.0	3.1	0.0	·	·	16.1	0.2	0.0	16.0	3.1	2.0	·	5.4	3.0	5.6	0.0	1.2	3.2	13.2	10.3	8.9	21.1	13.9	8.1	·	2.4	3.6	3.7	172.3			22	21	·	·
	Englmar	881	21.9	·	·	41.2	1.3	·	·	·	13.9	·	·	33.4	22.9	1.7	·	24.9	12.9	18.4	2.5	7.9	2.1	7.9	25.9	12.1	30.0	18.5	0.0	·	3.1	6.2	13.8	322.5	226	+180	21	21	·	·
	Metten	315	32.5	·	6.0	9.5	2.6	·	·	·	22.2	4.3	·	10.5	10.3	0.0	0.1	17.5	17.5	4.5	1.5	0.5	4.4	5.4	5.2	10.1	15.8	16.6	4.4	·	1.8	1.4	1.4	206.0	187	+96	24	22	·	·
Isar — Quelle bis Loisach	Scharnitz	963	·	0.5	·	12.0	16.2	·	·	1.9	27.2	2.1	·	·	14.2	0.3	·	·	20.6	4.9	8.4	·	17.5	4.8	9.7	6.3	2.8	1.6	8.3	2.0	2.8	·	·	164.1	91	-16	20	18	·	·
	Seefeld	1176	·	·	·	18.4	12.2	·	·	5.1	28.2	·	·	4.5	15.8	·	·	·	21.9	0.3	8.3	·	14.5	9.3	·	10.2	2.0	·	12.0	0.9	·	·	·	163.6	91	-16	15	13	·	·
	Oberleutasch	1126	·	·	2.1	25.2	19.4	·	·	1.3	36.8	0.7	·	1.8	15.3	·	·	·	19.7	2.4	9.6	0.7	14.6	3.1	12.4	6.3	3.4	0.6	11.4	0.7	1.0	·	·	188.5	119	+30	21	17	·	·
	Mittenwald	918	·	·	2.0	18.6	18.5	0.1	·	2.1	30.9	1.1	·	2.6	12.9	·	·	0.0	19.0	3.6	9.2	1.4	18.5	7.0	12.9	6.4	5.3	0.5	14.8	4.2	5.8	·	0.1	197.7	101	+ 2	23	20	·	·
	Hinterriß	930	·	2.7	9.6	9.8	18.2	·	·	1.0	28.7	1.5	·	9.2	11.5	·	·	·	22.4	3.4	11.9	1.2	28.5	6.8	18.3	7.6	4.5	2.0	15.5	7.5	3.0	·	3.1	227.9	112	+24	23	23	·	·
	Vereinsalpe	1406	·	·	2.2	16.0	25.9	·	·	49.0		2.7	·	9.1	15.7	·	·	2.4	19.1	4.6	12.4	1.3	38.9	10.2	15.8	6.4	7.9	0.8	18.6	8.3	6.1	·	5.1	278.5			23	22	·	·
	Vorderriß	783	·	·	·	14.8	14.3	·	·	4.3	21.4	0.6	·	9.6	8.2	0.4	·	1.0	19.1	3.3	10.6	1.8	27.5	1.0	19.3	5.8	3.3	0.3	16.0	7.7	2.4	·	0.6	193.3	89	-24	23	19	·	·
	Fall a. d. Isar	741	·	·	·	10.4	16.8	·	·	·	29.2	2.4	·	7.6	3.2	·	·	12.8	20.4	2.0	2.5	·	15.3	19.2	18.7	5.0	3.7	0.0	15.4	6.3	10.5	·	9.6	211.0	98	- 5	19	19	·	·
	Obernach	1000	0.7	·	·	25.2	15.2	0.2	·	0.3	26.8	0.4	·	2.0	12.5	1.2	0.3	5.2	16.0	2.8	10.0	0.5	19.0	1.5	18.5	8.0	3.0	0.9	18.5	5.5	4.6	0.3	1.7	200.8			27	19	·	·
	Herzogstandhaus	1575	1.1	·	·	22.4	12.8	·	·	·	32.3	0.4	·	4.6	10.4	·	·	4.8	8.3	4.9	12.2	·	17.4	6.2	9.2	12.4	4.6	3.2	19.4	14.6	3.8	·	0.8	205.8	80	-51	21	19	·	·
	Jachenau	791	·	·	·	12.7	12.4	0.0	·	1.4	27.2	·	·	0.5	13.5	2.1	0.0	2.0	2.0	3.1	12.2	0.3	21.2	8.2	11.8	8.5	3.2	3.7	18.0	4.9	2.5	·	2.6	184.0	87	-27	22	20	·	·
	Lenggries	682	·	·	·	5.5	6.1	0.2	·	1.6	21.8	·	·	4.3	9.6	·	0.0	2.1	16.0	6.2	7.5	·	15.5	7.3	7.9	10.3	4.1	2.5	11.6	4.4	·	·	2.3	225.8	108	+18	20	19	·	·
	Marienstein	800	0.5		·	9.9	3.2	·	·	4.0	23.1	·	·	6.6	5.5	0.2	·	1.8	20.0	3.1	8.7	·	16.5	12.3	5.2	8.3	1.0	2.5	19.3	3.1	·	·	2.3	157.1	75	-54	21	19	·	·
	Tölz, Bad	690	0.0	·		9.4	6.3	1.1	·	1.7	27.7	0.0	·	5.5	8.1	·	·	2.9	14.0	3.2	7.4	·	14.1	5.8	3.4	8.7	0.0	2.6	17.4	3.0	·	·	1.3	143.6	72	-54	19	19	·	·
	Ehrwald	993	3.9	·	2.8	21.7	25.4	·	·	7.4	24.7	3.4	·	42.5	6.4	0.9	·	·	48.3	2.1	14.7	·	13.1	17.2	27.4	19.3	28.1	15.7	7.3	·	11.5	·	1.3	345.1	219	+189	22	21	·	·
	Griesen	822	·	·	8.7	6.2	13.8	·	·	6.1	30.4	0.6	·	16.6	7.6	·	·	0.4	13.4	4.9	11.1	2.2	71.3	1.9	14.8	8.0	4.4	0.5	22.5	1.5	4.4	·	0.1	251.4	135	+53	23	19	·	·
	Grainau	760	0.8	·	8.8	11.7	14.2	·	·	4.4	30.3	0.2	·	9.8	8.7	·	·	0.1	16.0	2.5	11.1	1.4	47.7	1.2	16.1	8.7	8.8	0.6	15.9	1.7	4.8	·	0.2	225.7	126	+47	24	19	·	·
	Zugspitze	2962	0.0	·	10.7	14.8	9.5	·	·	2.8	10.1	·	·	7.0	3.9	0.6	·	·	11.1	2.3	8.7	0.1	16.3	3.3	12.5	6.3	4.7	3.9	14.8	1.7	0.3	·	1.6	147.1	43	-170	22	19	18	23
	Raintalerhof	964	0.0	·	0.0	24.3	13.1	·	·	3.9	28.5	4.0	·	9.2	9.4	0.0	·	·	18.9	3.7	10.3	1.3	33.7	5.7	15.2	8.7	9.8	1.1	34.7	3.7	4.6	0.0	0.6	224.4	100	0	21	20	·	·
	Partenkirchen	690	·	·	·	13.9	14.6	·	·	0.9	29.7	0.9	·	5.7	11.6	·	·	0.8	12.4	2.6	9.2	1.1	26.1	3.7	14.6	7.9	4.2	0.4	16.5	3.6	5.6	·	·	186.0	101	+ 1	21	17	·	·
	Oberau	655	3.5	·	·	42.2	10.4	·	·	0.8	27.9	2.4	·	4.2	10.7	0.1	0.1	0.1	12.5	1.9	9.3	·	17.0	4.6	14.2	6.4	2.2	1.9	15.2	3.5	2.4	·	1.4	194.9	93	-14	24	20	·	·
	Eschenlohe	639	0.4	0.0	·	87.5	9.2	0.0	·	8.5	22.5	0.7	·	3.0	5.5	0.5	·	·	7.0	2.2	10.3	0.0	9.9	1.7	12.7	5.6	1.4	1.2	19.4	7.0	2.3	·	1.0	219.5	119	+36	22	19	·	·
	Murnau	696	1.2	·	·	14.3	7.0	0.0	·	0.9	16.4	0.5	·	6.0	7.5	0.4	0.0	5.9	9.0	2.1	7.9	·	11.2	4.1	7.0	5.3	0.5	0.5	18.5	2.8	1.1	·	0.1	130.2	72	-50	23	17	·	·
	Kochel	605	3.8	·	·	12.5	7.5	·	·	1.6	24.3	·	·	1.8	8.5	0.3	·	2.1	7.4	2.1	8.9	·	30.4	7.1	8.8	6.1	1.2	1.1	28.7	10.1	1.5	·	3.3	179.1	82	-40	22	21	·	·
	Sindelsdorf	601	2.4	·	·	6.9	7.2	·	·	0.9	22.6	·	·	2.6	7.9	0.2	·	13.7	5.6	3.7	10.8	·	10.6	1.9	6.1	7.2	0.3	1.2	16.4	2.5	0.1	·	1.7	132.5	75	-43	22	18	·	·

+ Lohberg 650 × Obertraubling 344

Flußgebiet	Ort	See-höhe m	1	2	3	4	5	6	7	8	9	10	11	12	13	14	15	16	17	18	19	20	21	22	23	24	25	26	27	28	29	30	31	Monatssumme mm	Monatssumme % d. Norm.	Abweichung v. d. Norm.	Zahl der Tage mit Niederschl. ≥0.1	Niederschl. ≥1.0	☀ ≤0.1	☒
Isar	Blomberghaus	1250	nicht beobachtet																																					
Isar	Königsdorf	626	10.8	·	·	15.3	5.3	·	·	·	27.2	·	·	1.2	7.1	·	·	29.4	11.3	0.8	8.9	·	7.9	4.0	3.8	5.2	0.7	2.2	16.4	1.6	·	·	0.9	160.0	91	-15	19	17	·	·
Isar	Puppling	590	2.6	·	·	16.9	3.5	0.3	·	·	22.9	·	·	2.7	4.7	0.4	·	4.2	7.8	4.7	7.9	0.0	1.7	6.6	1.1	6.7	0.4	2.8	3.1	2.2	·	·	0.4	103.6	68	-48	21	17	·	·
Isar	Deisenhofen	574	5.4	22.6	·	3.5	4.6	·	·	0.2	17.8	·	·	2.8	2.9	3.2	·	6.1	12.3	1.7	5.6	·	1.1	0.8	·	7.2	1.0	4.9	0.8	0.8	·	·	0.2	105.5			21	16	·	·
Isar	München-Sternwarte	529	0.2	3.2	·	4.7	3.8	3.4	·	0.3	19.5	·	·	3.8	4.5	1.2	0.2	2.4	11.1	0.1	9.8	·	0.9	2.3	·	6.6	1.9	4.5	·	0.2	0.1	·	1.4	86.3	59	-48	23	16	·	·
Isar	Otterfing	669	0.9	1.3	·	3.7	2.9	·	·	0.9	18.5	·	·	4.2	2.2	·	·	7.9	14.2	2.2	7.4	·	7.8	3.7	2.9	7.3	1.1	1.3	3.6	8.9	·	·	1.6	104.5	62	-65	21	19	·	·
Isar	Eglfing	537	4.8	7.5	·	11.6	3.7	0.3	·	0.1	18.7	0.1	·	3.0	2.4	3.4	·	5.5	13.4	9.8	·	·	1.3	2.2	1.0	6.4	2.4	5.3	0.6	·	·	·	0.9	104.4	75	-36	22	17	·	·
Isar	Weihenstephan	497	0.3	3.5	0.0	0.6	1.9	0.4	·	0.0	19.4	0.0	·	2.0	4.5	0.2	·	11.2	12.5	·	4.9	·	0.0	7.1	7.4	16.6	3.0	2.4	0.0	2.5	·	0.0	2.0	102.4	99	- 2	19	15	·	·
Isar	Finsing	495	Beob. Stelle aufgehoben																																					
Isar	Linderhof	937	8.6	6.8	·	35.2	13.4	·	·	4.8	31.2	1.2	·	11.9	7.0	0.3	0.2	·	4.5	9.4	10.9	·	11.4	1.3	15.3	6.9	3.0	2.6	26.8	9.8	1.2	·	0.7	224.4	97	- 9	24	21	·	·
Isar	Kloster Ettal	878	13.4		·	53.2	11.7	·	·	1.1	27.5	0.5	·	8.4	8.6	·	0.1	0.1	12.6	3.1	11.5	0.3	14.1	2.6	19.1	7.9	2.4	1.8	19.8	5.1	2.5	·	0.6	228.0	102	+ 4	24	19	·	
Isar	Unterammergau	830	6.5	3.5	·	19.3	10.8	·	·	3.5	23.3	0.2	·	11.4	6.7	0.2	·	·	8.3	1.4	9.1	·	16.2	1.9	12.0	8.2	2.6	2.5	35.0	5.7	2.0	·	0.2	190.5			23	20	·	
Isar	Böbing	744	3.3	0.1	·	4.3	7.5	·	·	3.6	12.1	·	·	15.4	7.2	1.0	·	·	6.7	2.9	6.1	·	3.5	1.6	4.5	3.7	0.2	2.0	11.1	0.9	0.2	·	0.7	98.6	66	-50	22	17	·	·
Isar	Hohenpeissenberg	994	5.3	0.0	·	12.2	7.4	0.0	0.0	7.4	14.3	0.0	·	11.9	6.2	0.0	0.0	0.8	6.4	10.6	6.5	0.0	3.1	0.5	2.6	7.6	0.8	3.0	8.5	1.2	0.0	0.0	0.9	117.2	71	-35	20	16	·	·
Isar	Weilheim	566	10.4	1.2	·	11.5	4.2	·	·	2.2	20.6	0.6	·	7.1	6.1	·	0.4	2.5	7.2	1.4	7.7	·	3.1	0.3	3.2	7.5	0.3	2.0	6.9	1.9	·	·	0.4	108.7	86	-17	23	18	·	·
Isar	Diessen	630	1.7	6.6	·	7.8	3.7	·	·	2.6	13.6	0.0	·	16.5	4.3	·	·	5.4	4.6	5.9	4.7	·	1.7	3.7	0.2	8.3	1.5	4.5	2.3	1.2	·	·	0.3	101.1			21	19	·	·
Amper	Seefeld	565	6.4	1.0	·	17.6	3.9	·	·	0.6	15.5	·	·	10.6	5.5	·	·	4.8	7.6	·	3.6	·	1.3	0.7	·	6.5	1.0	4.9	0.1	2.2	·	·	0.2	94.0	71	-30	19	15	·	·
Amper	St. Ottilien	590	11.8	0.0	·	4.1	4.5	1.4	·	3.0	14.2	·	·	19.1	2.8	1.6	·	8.5	9.0	1.3	3.9	·	0.5	5.7	·	5.3	2.3	4.9	0.7	4.2	·	·	·	108.8	90	-11	20	18	·	·
Amper	Haspelmoor	529	24.1	1.4	·	5.0	4.2	3.0	0.4	10.8	14.8	·	·	15.0	4.8	1.9	0.0	15.3	9.2	·	5.2	·	0.5	3.4	·	6.4	6.4	2.2	·	3.4	·	·	0.2	137.6			21	18	·	·
Amper	Dachau	477	7.2	1.3	·	5.3	3.0	1.3	·	11.0	21.5	·	·	3.0	17.6	0.2	·	7.2	8.4	·	0.3	·	0.6	12.0	3.7	6.4	4.2	3.1	0.2	3.7	·	·	·	111.2	99	- 1	21	17	·	·
Amper	Seeshaupt	597	0.8	·	·	23.3	5.1	·	·	0.0	26.3	·	·	3.8	5.5	·	·	14.0	5.2	0.7	7.9	·	3.6	2.0	2.7	5.9	·	3.5	7.0	0.7	·	·	1.6	119.6	78	-43	18	15	·	·
Amper	Traubing	670	0.1	·	·	11.5	4.5	2.0	·	1.2	17.8	0.2	·	6.7	8.2	·	0.0	0.8	6.0	·	4.5	·	8.5	0.8	3.2	7.5	3.5	4.8	7.5	6.5	0.2	0.0	1.8	107.8	76	-35	22	17	·	·
Amper	Pasing	526	0.3	2.8	·	6.0	3.4	2.3	·	0.3	20.7	·	·	2.4	4.6	1.3	0.1	6.1	10.2	0.5	7.6	·	1.0	1.8	·	4.8	2.9	3.9	0.3	0.9	·	·	0.2	84.4	62	-53	23	16	·	·
Amper	München ~~über 524~~ ~~freisucht~~ Riem ~~507~~		0.0	4.3	·	2.8	3.3	1.7	·	0.0	17.8	0.0	·	4.2	2.2	4.5	0.0	4.3	11.8	0.0	3.7	·	0.9	1.9	0.0	6.3	1.3	5.5	0.0	·	·	·	0.8	77.3	64	-43	17	15	·	·
Amper	Nandlstadt	464	2.2	2.3	·	1.2	3.4	·	·	·	15.6	·	·	·	6.3	1.1	·	10.4	7.5	·	·	·	·	2.4	6.3	17.9	1.2	6.3	(2.0)	0.5	·	·	5.4	92.0	95	- 7	17	16	·	·
Amper bis Mdg.	Erding	460	0.0	3.4	·	30.9	2.8	1.3	·	0.0	22.3	·	·	1.8	1.2	0.2	·	2.8	6.0	0.1	5.1	·	0.9	5.1	6.7	8.9	0.3	3.1	0.0	0.2	·	0.0	1.9	105.0	97	-3	20	15	·	·
Amper bis Mdg.	Moosburg	410	1.8	9.1	·	5.0	1.5	·	·	·	11.7	1.8	·	0.2	3.5	1.0	0.3	5.6	3.2	·	4.0	0.1	0.1	2.5	3.1	17.1	1.8	4.6	0.1	0.2	·	·	6.1	84.4	95	- 5	23	17	·	·
Amper bis Mdg.	Landshut	392	1.5	3.5	·	0.3	2.1	0.2	·	3.2	12.1	0.4	·	1.7	0.2	2.7	0.2	11.8	7.0	0.4	4.7	·	·	6.2	8.3	19.4	3.4	6.0	0.3	0.2	·	·	3.2	99.0	107	+ 7	24	16	·	·
Amper bis Mdg.	Dingolfing	360	2.2	4.8	·	·	1.5	·	·	·	10.0	·	·	4.5	3.3	0.3	·	7.9	11.6	3.6	3.3	1.8	0.9	1.5	8.3	15.3	2.0	12.5	·	·	·	·	1.5	96.8	105	+ 5	19	17	·	·
Amper bis Mdg.	Landau a. Isar	339	8.6	12.8	·	0.2	1.9	·	·	·	11.3	0.6	·	7.9	4.3	0.2	0.1	12.4	7.3	1.6	1.5	1.2	6.6	0.7	10.9	14.3	1.7	11.3	·	·	·	·	1.9	119.3	124	+23	22	17	·	·
Isar bis Vils	Rohrstetten	450	24.0	0.0	·	7.9	0.6	0.8	·	·	(10.1)	0.4	0.0	0.3	6.0	·	·	12.1	13.5	6.5	2.4	0.6	0.4	6.1	3.4	13.4	14.0	13.4	1.2	3.4	0.9	0.2	5.7	147.3	130	+34	24	16	·	·
Isar bis Vils	Osterhofen	310	24.4	8.6	·	7.3	1.4	·	·	·	9.7	3.2	0.1	2.9	9.4	5.8	0.0	3.6	5.5	0.9	2.4	1.2	3.7	0.7	13.7	18.1	4.3	15.9	·	0.0	·	·	1.8	144.6	150	+49	22	19	·	·
Isar bis Vils	Schöllnach	370	27.6	·	·	22.2	·	·	·	·	18.8	1.8	·	3.8	15.2	·	·	7.8	27.5	3.4	2.4	·	6.9	7.8	34.1	11.0	5.8	11.7	0.8	0.3	·	·	1.8	210.7	177	+92	19	17	·	·
Vils	Ratzing b. Taufkirch. [a. V.	464	1.1	1.9	·	4.9	1.8	1.1	·	0.0	11.6	2.2	·	0.6	2.8	0.2	0.2	4.0	3.4	0.0	3.3	·	1.0	4.0	4.2	12.0	4.3	2.9	·	0.5	·	·	2.8	70.8	67	-39	22	18	·	·
Vils	Vilsbiburg	449	6.0	3.2	·	1.4	1.8	·	·	·	10.0	5.1	·	0.4	1.8	0.5	·	8.4	6.5	0.9	9.1	·	0.6	0.2	4.1	20.7	7.8	9.8	0.7	0.8	·	·	2.4	102.2	96	- 3	22	15	·	·
Vils	Oberhausen	400	21.8	1.4	·	1.2	2.1	·	·	·	9.7	0.6	·	5.0	3.2	·	·	4.4	7.8	2.6	3.4	·	1.9	1.4	12.7	16.8	2.7	6.5	·	·	·	·	2.2	107.4	107	+ 7	19	18	·	·
Vils	Schönau i. Ndb.	435	17.2	20.5	·	0.3	1.9	0.1	·	·	11.4	0.9	·	0.1	6.9	0.1	·	0.6	8.2	1.2	7.8	·	0.7	10.9	3.9	16.8	4.2	4.0	·	0.5	·	·	1.5	119.7	113	+14	22	14	·	·
Vils	Haidenburg	350	9.9	·	·	0.8	1.6	·	·	·	8.2	1.6	·	1.5	6.8	·	·	0.3	4.1	1.7	6.8	·	0.3	2.4	7.1	17.3	4.6	5.4	·	·	·	·	4.0	84.4	94	- 6	18	15	·	·
Vils	Schweicklberg	378	9.0	·	·	6.9	1.1	·	·	·	13.0	0.4	0.1	4.7	10.9	3.6	·	0.2	7.4	2.4	4.9	·	2.5	5.2	13.6	14.2	4.2	17.3	·	·	·	·	1.7	123.3	112	+13	20	17	·	·
Vils bis Ilz	Ortenburg	348	19.2	0.4	·	4.5	1.5	·	·	·	9.8	·	·	3.8	9.8	·	·	2.2	7.6	3.8	6.9	·	2.0	1.5	12.5	19.9	6.8	3.3	·	·	·	·	8.2	123.7	126	+26	18	17	·	·
Vils bis Ilz	Ruderting	440	20.5	·	·	2.0	1.0	·	·	·	13.5	6.5	0.3	2.0	15.5	6.9	·	2.0	24.5	2.5	3.5	·	0.9	15.5	14.5	14.0	4.8	12.4	0.5	·	·	·	2.5	165.8	152	+57	21	18	·	·
Vils bis Ilz	Passau-Kachlet	305	14.9	0.0	0.0	3.1	0.4	0.7	·	·	8.8	2.5	0.2	0.7	8.1	1.7	0.0	0.3	5.9	0.8	6.4	0.2	2.5	5.9	6.6	16.9	2.8	11.9	·	0.0	0.0	·	1.6	102.9	95	- 5	22	15	·	·
Ilz	Dienstthütte bei Rachelsee	875	·	·	0.5	2.0	2.3	·	·	14.9	4.6	0.3	1.3	29.9	7.7	·	11.5	23.6	12.2	7.0	2.1	3.8	5.8	30.9	17.4	25.4	36.3	6.9	·	4.0	0.5	8.3	19.1	278.3	150	+93	25	22	·	·
Ilz	Kirchdorf	690	29.8	·	·	25.2	0.4	·	·	·	0.9	10.3	0.2	6.3	12.1	2.2	0.1	6.1	4.3	11.4	1.8	·	·	1.3	17.1	9.3	16.6	18.6	8.6	0.1	0.3	2.7	5.5	191.2	163	+74	24	18	·	·
Ilz	Klingenbrunn	820	17.9	·	·	·	·	·	·	·	14.6	12.2	·	12.9	8.7	5.5	·	10.7	7.0	15.1	5.4	3.1	2.2	1.9	18.1	31.0	22.0	21.5	0.3	·	3.1	5.4	5.2	223.8	179	+99	21	20	·	
Ilz	Schönberg	564	33.9	·	2.4	7.5	1.6	4.2	·	·	25.5	0.6	·	4.7	29.0	2.0	·	7.4	13.6	7.3	3.2	0.9	2.6	8.3	11.5	13.7	28.2	18.5	5.6	1.1	0.9	1.7	4.8	240.7			26	23	·	·
Ilz	St. Oswald	830	20.3	·	·	2.9	1.9	0.7	·	·	20.3	4.2	·	4.3	14.6	4.3	·	4.2	4.5	14.3	10.5	4.6	3.0	4.5	10.0	47.9	3.1	21.0	5.6	0.2	0.9	2.8	1.9	212.5	140	+61	25	23	·	·

Isar bis Inn

Flußgebiet		Ort	Seehöhe m	1	2	3	4	5	6	7	8	9	10	11	12	13	14	15	16	17	18	19	20	21	22	23	24	25	26	27	28	29	30	31	Monatssumme mm	% d. Norm.	Abweichung v. d. Norm.	Zahl der Tage mit Niederschl. ≥0.1	≥1.0	≥10.0	≥0.1	≥1.0	≥10.0
Isar bis Inn	Ilz	Finsterau (Post)	1000	0,3	·	0,0	0,2	2,5	0,0	·	0,0	1,0	1,6	0,2	·	21,4	1,6	0,1	9,6	5,0	14,6	3,8	3,6	3,2	4,2	21,6	19,1	22,0	26,0	11,2	1,2	1,6	1,6	5,2	182,4			25	21	·	·		
		Kreuzberg i.B.W.	819	8,5	0,0	·	13,8	1,1	0,9	·	·	14,5	2,7	0,1	0,9	19,7	·	·	3,1	5,9	13,8	2,3	0,9	4,6	11,2	15,5	15,9	22,9	17,0	10,6	0,7	0,8	2,5	3,1	193,0			25	19	·	·		
		Mauth	820	18,9	·	·	7,9	0,2	1,1	·	·	8,5	2,2	0,0	0,3	12,9	1,5	·	6,2	2,2	7,9	1,9	·	4,4	2,8	19,4	19,5	17,9	13,8	8,9	0,6	1,5	1,4	4,8	166,7	117	+25	24	21	·	·		
		Duschlberg	900	12,4	·	·	6,3	1,5	0,7	·	·	20,2	5,1	0,0	·	22,0	0,1	1,0	6,6	6,7	5,6	3,2	1,1	6,5	3,5	17,0	13,3	20,0	16,7	2,8	·	0,3	2,3	5,6	190,5			24	21	·	·		
		Röhrnbach	430	8,4	0,4	0,0	5,0	1,2	0,4	·	·	18,5	2,8	0,1	0,4	15,6	0,0	0,0	0,1	7,1	4,7	2,8	0,7	2,6	12,8	18,3	14,1	13,2	19,1	1,6	·	0,0	0,0	3,2	153,1	142	+45	23	17	·	·		
		Roitham	500	31,5	·	·	·	5,6	1,0	·	·	13,0	1,7	·	2,6	14,0	·	·	1,2	16,7	7,0	1,9	·	2,0	15,2	16,1	15,0	8,5	13,5	·	·	·	1,2	3,4	171,1	145	+53	19	19	·	·		
Inn	Grenze bis Sanna	Nauders	1362	·	·	0,0	0,6	·	1,5	3,2	0,0	·	·	·	·	10,0	4,0	·	·	17,4	2,8	19,4	·	3,6	·	7,8	2,7	0,8	·	4,8	·	·	·	·	78,6	103	+ 8	13	11	1	·		
		Spiß	1628	·	·	7,0	14,0	8,7	·	·	29,7	25,0	·	·	14,8	29,7	·	·	·	32,8	4,8	5,0	·	4,8	·	10,1	3,4	1,5	·	·	0,0	0,0	·	·	191,3	143	+58	14	14		·		
		Ried i. Oberinntal	877	·	·	0,8	13,6	17,1	0,0	·	7,4	14,2	0,0	·	7,1	14,1	·	0,0	·	10,5	1,7	5,7	0,4	9,5	0,2	10,1	4,7	3,1	·	4,8	0,0	0,0	·	0,0	125,0	139	+35	17	14	·	·		
		Obladis	1386	·	·	1,9	13,5	19,2	16,3	·	11,4	16,6	0,2	·	14,2	16,3	·	·	·	18,3	1,2	11,3	0,4	12,5	·	5,9	·	5,2	·	7,2	·	·	·	0,4	172,0	153	+60	18	13	·	·		
		Feuchten	1285	·	·	0,7	11,2	16,0	·	·	11,0	18,6	·	·	6,4	17,4	·	·	·	15,5	2,3	5,2	·	7,9	1,8	9,6	5,2	2,6	·	6,6	0,7	·	·	·	138,7	126	+29	17	15	1	·		
		Landeck	813	·	·	·	5,3	12,3	·	·	9,5	14,2	0,2	·	13,0	16,5	·	·	·	20,5	0,5	9,2	0,1	10,1	·	13,2	3,5	1,1	·	14,2	·	·	·	·	143,4	122	+26	16	13	·	·		
	Sanna	Waldhäusl a. A.	1627	·	·	·	18,2	16,8	·	·	19,2	28,3	2,8	·	22,2	15,6	0,8	0,2	2,0	51,4	15,6	11,4	0,6	11,0	1,9	16,5	6,1	5,9	1,2	33,5	8,8	0,2	·	0,1	292,3			24	19	·	·		
		St. Anton a. Arlb.	1307	·	·	·	15,9	15,6	·	·	13,8	25,2	0,6	·	8,5	11,6	·	·	0,8	27,8	11,8	8,1	·	10,0	10,5	16,3	5,9	3,8	0,4	15,0	2,1	·	·	·	203,6	130	+49	19	16	·	·		
		Galtür	1590	0,5	·	0,6	27,6	19,4	·	0,0	15,4	26,4	3,6	·	9,4	12,6	·	·	0,4	31,8	10,0	6,8	0,2	6,4	3,5	11,6	5,8	1,4	·	14,2	2,6	0,2	·		210,4	189	+99	22	17	·	·		
		See	1073	8,9	·	·	8,0	15,4	0,0	·	·	26,1	·	·	11,0	32,3	·	·	0,2	30,4	5,0	10,1	1,1	13,2	0,6	12,1	7,2	4,7	0,1	12,9	·	0,2	·	0,9	200,4	172	+84	20	15	·	·		
	Inn	Fernpass	1209	nicht beobachtet																																							
		Imst	826	·	0,0	·	17,8	14,3	0,0	·	6,3	19,5	0,6	·	16,3	10,3	·	·	0,0	12,3	1,2	8,2	1,0	19,5	7,8	10,0	4,3	1,9	0,3	10,4	0,0	0,0	·	·	162,0	158	+50	18	16	·	·		
		Plangeroß	1616	1,1	·	7,5	6,3	15,8	·	·	12,4	31,1	·	·	7,7	8,6	·	·	·	3,3	4,2	9,5	2,6	3,2	0,6	7,7	3,2	1,7	·	4,1	5,6	·	·	0,3	136,5	99	- 1	20	18	·	·		
		St. Leonhard	1371	·	·	0,5	9,1	17,7	1,2	·	6,9	29,9	0,3	·	8,5	14,1	·	·	·	10,2	2,3	8,1	1,7	8,9	0,4	8,4	6,5	4,8	0,2	13,9	2,6	·	·	0,4	156,6	145	+49	22	17	·	·		
		Rietzenried	1080	·	·	·	9,8	16,9	0,3	·	6,7	21,3	0,0	·	8,6	14,9	·	·	·	11,1	0,7	6,8	1,6	8,3	0,1	9,1	5,5	1,8	0,0	14,2	0,3	·	·	0,0	138,0			18	14	·	·		
	Ötz	Vent	1892	·	·	3,3	4,8	13,1	0,6	·	25,9	23,3	0,6	·	2,0	10,9	·	·	·	14,7	3,8	8,2	·	2,2	3,8	7,0	1,5	1,6	·	3,2	3,1	·	·	0,2	133,8	123	+25	20	17	·	·		
		Obergurgl	1927	·	·	·	3,9	13,1	·	·	31,0	32,0	·	·	15,0	26,8	·	·	·	13,8	4,7	6,7	·	3,7	3,8	7,4	3,7	·	·	2,4	4,6	·	·	·	172,6			15	15	·	·		
		Sölden	1377	nicht beobachtet																																						
		Längenfeld	1179	·	·	3,5	5,6	15,0	·	·	18,0	43,0	·	·	16,0	11,3	·	·	·	14,0	2,6	6,5	2,0	8,0	0,0	8,4	3,6	1,6	·	5,6	1,2	·	·	·	165,9	153	+58	17	17	·	·		
		Ötz	775	·	·	·	·	23,8	0,8	·	4,1	24,8	·	·	8,0	8,5	·	·	·	11,2	1,4	7,1	2,1	12,2	0,8	10,2	3,2	2,6	·	20,0	·	·	·	·	140,8	154	+50	16	14	·	·		
		Marlstein	1789	·	·	·	8,2	11,3	2,0	·	2,4	17,9	·	·	2,3	22,6	·	·	·	15,3	6,1	4,3	·	8,9	7,1	4,0	5,2	3,2	·	16,3	·	0,5	·	0,1	137,7	110	+13	18	16	·	·		
	Inn	Obsteig	950	·	·	·	15,8	25,3	·	·	4,0	18,0	·	·	7,2	12,0	·	·	·	9,2	8,1	3,7	8,2	16,0	3,2	9,8	·	6,2	13,2	1,2	·	·	·	·	161,1	153	+56	16	16	·	·		
		Roßkogelhütte	1780	nicht beobachtet																																						
		Gries im Sellrain	1238	15,5	·	·	5,0	21,0	·	·	4,2	35,0	2,0	·	2,0	23,0	·	·	·	16,5	·	6,5	3,0	10,5	5,0	10,5	3,0	5,3	·	8,0	4,0	·	·	0,0	182,0	161	+63	18	18	·	·		
		Innsbruck	582	0,0	0,3	·	11,2	20,0	·	·	0,7	18,3	0,0	·	11,2	14,3	·	·	·	22,0	2,4	6,4	1,3	11,6	11,9	7,7	2,1	0,5	·	17,3	2,1	·	·	0,0	161,3	135	+42	18	15	·	·		
	Sill	Brenner	1358	·	·	2,5	8,1	37,4	·	·	8,8	17,8	0,2	·	8,2	27,9	·	·	·	27,0	4,8	10,2	4,0	13,3	0,2	3,5	0,6	·	3,0	2,1	5,1	·	·	·	164,7	125	+37	19	16	·	·		
		Trins	1214	·	·	5,1	10,9	24,3	·	·	5,7	18,8	·	·	6,7	26,8	·	·	·	32,3	4,6	6,6	3,1	1,5	1,2	3,0	1,4	0,3	·	10,4	4,6	0,2	·	0,4	167,9	117	+24	20	17	·	·		
		Matrei a. Brenner	993	·	·	6,2	36,4	27,2	·	·	1,9	15,0	·	·	5,5	25,4	·	·	·	1,1	1,9	7,5	2,3	5,3	3,1	3,4	1,5	·	0,0	8,2	4,5	·	·	·	156,4	134	+40	17	17	·	·		
		Schönberg	1014	0,9	0,0	0,0	9,0	22,8	·	·	2,0	17,3	·	·	9,6	26,4	·	·	·	21,5	2,8	7,8	2,6	5,0	5,5	4,6	1,7	1,3	0,2	7,8	3,4	1,2	·	0,0	153,4	140	+44	20	18	·	·		
	Inn	Hafelekar	2261	1,1	2,4	·	13,0	20,2	·	·	0,1	29,1	1,1	·	7,6	12,4	·	·	·	34,0	8,3	7,2	5,8	17,0	7,5	18,0	7,7	1,4	0,5	22,0	7,3	1,3	·	0,9	226,7	--		23	20	10	2		
		Hall in Tirol	560	·	0,0	·	12,0	23,8	·	·	·	30,6	0,8	·	6,5	22,4	·	·	·	23,6	3,4	6,6	1,6	12,5	5,4	6,7	2,4	0,4	·	21,6	0,7	·	·	·	181,0	156	+65	17	14	·	·		
		St. Michael i. Gnadenw	875	·	0,5	0,3	19,4	42,7	0,4	·	·	32,1	0,3	·	13,5	18,5	·	·	·	30,9	5,3	6,3	1,4	16,3	3,9	10,5	4,2	1,0	·	23,7	2,6	0,8	·	0,3	242,9	152	+84	22	16	·	·		
		Achenkirch	922	·	0,0	0,0	8,8	12,3	0,0	·	·	17,6	1,0	0,0	7,7	12,6	0,1	0,0	0,0	22,6	3,2	9,9	2,8	21,5	2,5	12,8	7,3	4,9	0,4	12,3	3,2	3,5	·	1,6	178,8	102	+ 5	21	19	·	·		
		Pertisau	950	1,3	5,1	27,3	22,9	·	·	·	23,1	1,4	·	4,1	12,4	15,7	·	·	26,4	2,6	9,6	0,8	18,2	2,8	16,2	5,8	7,8	·	15,3	4,6	·	·	·	8,9	232,3	120	+36	21	20	·	·		
		Rotholz	543	nicht beobachtet																																						
	Ziller	Ginzling	999	13,4	1,9	9,0	12,8	24,7	0,2	·	1,5	16,6	1,2	·	0,6	16,2	0,2	·	·	16,4	5,0	7,1	2,5	14,2	7,2	5,0	2,4	1,9	·	14,3	14,1	2,1	·	0,8	191,3	119	+31	25	21	·	·		
		Vord. Tux (Lannersb.)	1290	nicht beobachtet																																						
		In der Au	1276	6,1	3,1	·	11,2	23,4	·	·	·	24,1	0,9	·	·	21,7	·	·	·	23,2	12,0	6,6	0,0	7,5	18,2	·	·	0,6	·	12,5	16,9	·	·	1,3	189,3			16	14	·	·		
		Brandberg	1092	8,8	2,4	0,5	10,7	20,2	1,7	·	·	20,6	0,9	·	0,5	22,4	·	·	·	17,2	6,1	5,0	5,3	10,8	5,7	4,7	2,3	0,5	·	23,1	11,9	0,3	·	0,9	183,0	119	+29	23	17	·	·		
		Gerlos	1241	2,1	1,7	1,0	9,1	29,4	0,5	·	·	19,7	1,7	·	0,1	21,9	·	·	·	22,8	0,9	2,9	7,5	8,9	7,0	7,6	3,2	5,5	0,1	19,6	14,6	3,5	·	0,7	192,0	102	+ 5	23	19	·	·		
		Ried i. Zillertal	572	0,6	·	1,2	16,6	21,6	0,9	·	·	17,7	0,2	·	5,3	·	·	·	·	15,4	11,3	0,2	5,1	5,4	2,6	5,3	3,5	2,6	1,1	21,0	10,6	0,3	·	0,4	157,9	114	+20	22	17	·	·		

Inn

Flußgebiet	Ort	Seehöhe m	1	2	3	4	5	6	7	8	9	10	11	12	13	14	15	16	17	18	19	20	21	22	23	24	25	26	27	28	29	30	31	Monatssumme mm	% d. Norm.	Abweichung v. Norm.	Zahl der Tage mit Niederschl. ≥0.1	≥1.0	≥10.0
Inn Zillertal bis Mangfall	Schwarzenkopfhütte	1340	unvollständig beobachtet																																				
	Valepp	885	0,1	1,0	·	43,8	12,3	·	·	1,1	25,4	1,1	·	4,3	10,8	0,4	0,0	0,2	21,6	4,5	10,0	1,6	26,7	7,3	9,8	11,1	4,2	0,1	26,1	4,8	2,1	·	3,5	233,9	100	+ 1	25	21	·
	Erzh. Johann-Klause	822	0,2	0,7	10,0	6,0	0,9	·	·	1,2	19,9	1,1	·	7,8	11,8	·	·	·	22,5	2,8	9,8	1,4	25,4	6,5	8,8	6,5	3,6	·	26,5	4,5	1,6	·	3,5	193,0	96	- 9	23	21	·
	Pinegg	710	·	·	·	17,0	14,4	·	·	·	18,1	0,2	·	3,5	8,0	·	·	·	15,0	·	3,0	7,0	19,0	3,7	13,0	16,0	3,7	·	9,6	2,6	·	2,5	4,5	161,7			18	17	·
	Steinberg	1000	1,7	·	·	7,4	16,4	·	·	·	22,8	0,4	·	5,0	16,8	·	·	·	32,1	3,7	·	4,6	6,0	9,2	13,2	·	9,9	0,3	4,0	5,2	6,1	·	1,2	166,0	79	-43	19	17	·
	Oberau	936	2,1	0,5	·	6,5	18,9	0,0	·	·	20,0	0,6	0,0	2,9	14,8	·	·	·	20,9	2,8	10,1	1,7	9,4	0,9	12,3	6,3	3,8	·	24,6	10,7	0,4	·	1,5	171,7			21	17	·
	Kelchsau	820	3,1	6,8	·	7,6	8,7	1,3	·	·	19,9	0,2	·	1,8	13,2	1,2	·	·	19,8	4,2	14,4	0,3	10,1	9,6	6,2	5,6	7,1	7,8	21,2	8,4	2,2	·	5,4	186,1	105	+10	24	22	·
	Kirchbichl	490	·	0,2	·	5,8	13,6	·	·	·	17,0	0,9	·	2,5	9,8	·	·	·	17,2	0,2	9,0	2,8	14,5	2,2	8,2	6,0	2,8	3,0	12,2	2,8	·	·	4,3	135,0			20	17	·
	Ellmau	810	4,2	·	·	5,0	·	14,5	·	·	19,0	1,0	·	2,0	12,0	0,2	·	·	30,0	4,0	7,0	0,1	10,0	2,5	12,6	6,5	4,0	1,0	12,0	7,5	6,0	·	5,5	166,6	105	+ 8	22	20	·
	Kufstein	503	0,9	1,7	·	7,0	12,9	·	·	0,1	15,0	1,2	·	0,5	10,9	0,3	·	·	22,9	1,8	7,0	0,8	19,0	4,1	9,4	9,4	2,7	·	36,1	2,9	·	·	3,3	169,9	92	-15	22	17	·
	Brünnsteinhaus	1360	3,0	·	·	13,3	11,1	6,3	·	1,2	18,2	1,3	·	2,8	10,6	1,3	·	1,6	10,8	3,6	20,2	0,3	21,9	10,8	12,7	9,9	1,1	·	36,4	5,5	0,3	·	8,1	212,3			24	22	·
	Oberaudorf	485	8,7	2,4	3,2	12,0	9,2	·	·	·	15,8	·	·	1,8	7,5	·	·	·	18,7	·	9,8	·	16,7	0,2	10,5	10,7	3,2	·	33,9	2,2	·	1,0	2,2	169,7	83	-34	19	18	·
	Törwang	700	4,6	0,8	·	9,0	7,5	1,6	·	0,9	28,6	·	·	2,4	5,2	·	·		21,6	2,8	9,3	·	15,5	11,4	9,5	2,3	5,8	0,7	29,0	3,6	·	·	5,0	177,3			21	18	·
	Degerndorf	470	1,8	3,0	0,2	33,2	9,0	0,2	·	·	21,3	·	·	3,1	5,3	0,2	·	·	12,3	0,9	10,2	0,1	18,7	16,8	6,5	5,0	3,2	0,1	23,1	0,2	0,3	·	12,8	187,5	104	+ 8	24	16	·
	Endorf	529	3,0	·	·	12,7	4,4	1,3	·	0,1	28,8	1,8	·	0,8	5,7	·	·	·	20,0	2,8	1,4	·	12,2	5,0	3,4	6,9	1,3	0,2	6,3	0,9	·	·	7,3	126,3	70	-51	21	17	·
Mangfall	Stuben	874	·	·	·	11,7	11,2	·	·	·	20,7	1,3	·	8,3	15,3	0,9	·	0,7	26,3	3,0	10,1	0,8	25,6	6,5	11,9	7,6	4,0	0,3	18,0	7,0	4,0	·	10,7	205,9	80	-52	22	18	·
	Dorf Kreuth	790	0,2	·	·	10,8	7,6	0,2	·	·	24,5	·	·	7,5	12,2	0,8	·	0,2	25,3	6,2	9,7	2,6	16,2	5,5	8,4	12,1	4,8	0,3	24,6	5,2	4,3	·	4,5	193,7	82	-42	23	18	·
	Bauer in der Au	905	·	·	·	15,0	2,5	·	·	·	29,2	·	·	·	20,1	2,0	·	5,2	23,2	6,2	8,1	·	16,2	9,3	7,5	10,3	12,5	3,1	20,0	5,3	0,0	·	2,2	197,9	81	-47	18	16	·
	Tegernsee	727	0,1	·	·	20,8	4,8	·	·	0,4	20,2	·	·	5,0	8,1	·	·	0,7	14,9	3,4	8,4	·	14,8	4,0	4,6	10,9	1,5	1,6	29,1	2,8	·	·	4,5	160,6	82	-34	20	17	·
	Miesbach	760	4,0	0,0	·	4,7	5,4	2,0	·	0,8	20,0	·	·	5,0	4,1	·	·	0,1	15,8	1,1	9,2	0,0	18,1	5,5	8,1	4,0	0,8	1,0	12,0	2,0	·	·	2,1	125,8	69	-56	21	18	·
	Taubenberg	880	0,4	1,4	·	11,4	3,2	2,4	·	0,5	25,6	0,1	·	6,0	4,7	0,1	·	·	19,9	1,1	7,9	·	14,8	6,7	6,0	6,4	0,4	1,5	13,2	4,1	0,3	0,1	1,0	139,2	78	-51	25	18	·
	Neuhelfendorf	629	0,6	·	·	2,1	3,3	·	·	0,3	21,0	·	·	0,6	6,0	0,3	·	3,0	13,6	1,2	6,9	·	7,4	3,6	3,2	9,0	0,9	1,1	3,2	4,5	·	·	3,2	95,0	60	-62	21	16	·
	Bäckeralpe	850	Beob. Stelle aufgehoben																																				
	Bayrischzell	800	1,3	2,5	4,8	31,5	10,0	0,2	·	0,1	20,0	·	·	4,2	6,6	0,1	·	0,2	18,3	3,4	7,0	1,6	24,2	13,7	10,0	10,0	4,5	0,3	30,8	3,0	·	·	5,5	208,8	92	-17	25	20	·
	Wendelsteinhaus	1837	1,4	1,9	0,0	8,0	11,3	·	·	0,9	32,4	2,4	·	4,2	14,8	2,9	·	0,0	19,2	4,2	6,2	·	18,4	16,2	12,9	4,0	3,2	1,3	44,2	7,0	1,9	1,1	7,4	227,4	76	-73	24	23	·
	Neuhaus b. Schliersee	792	1,2	1,4	·	42,4	10,3	·	·	1,2	21,0	·	·	4,3	·	·	·	·	8,5	2,5	4,8	·	12,7	7,6	8,4	11,4	5,6	0,5	24,8	4,6	·	·	3,4	176,6	78	-50	19	18	·
	Sandbichl-Winkl	782	0,8	1,9	·	14,6	7,0	0,8	·	0,6	18,8	0,1		4,2	4,3	·	0,0	·	17,2	1,3	8,7	1,0	13,2	7,6	7,8	6,7	1,9	0,1	15,3	1,6	0,4	·	1,6	143,5	72	-56	24	18	·
	Groß Seeham	652	2,3	1,0	·	7,1	4,0	0,8	·	0,1	20,8	·		2,0	4,9	·	·	·	13,2	1,1	8,4	0,4	12,8	8,7	8,9	5,9	0,3	0,8	7,4	6,5	·	·	5,2	122,6	79	-30	22	17	·
	Irschenberg	733	3,0	2,3	·	18,5	5,0	·	·	1,0	21,5	·	·	3,7	1,8	·	·	·	15,1	1,1	9,4	0,3	18,5	11,4	5,6	7,2	0,1	0,5	8,5	5,4	·	·	5,5	145,4	97	- 6	21	19	·
	Rosenheim	446	0,9	3,9	·	23,0	6,0	1,2	·	1,0	16,4	·	·	1,7	3,1	0,4	·	·	14,7	1,2	9,2	0,4	9,4	10,4	4,4	5,4	0,4	0,6	6,3	2,0	·	·	4,3	126,3	79	-34	23	18	·
Mangfall bis Alz	Ebersberg	565	0,7	13,1	·	19,7	4,5	1,3	·	0,6	20,6	·	·	1,4	0,6	3,5	0,3	0,8	9,3	·	8,4	·	2,5	2,4	0,8	8,2	2,7	3,9	0,7	4,9	0,1	·	0,4	111,4	83	-24	24	15	·
	Gabersee	500	·	11,9	·	4,5	4,1	0,3	·	0,1	24,4	0,3	·	0,0	2,4	0,4	0,2	0,3	9,6	0,3	8,2	·	5,5	2,7	3,8	11,5	0,9	2,0	1,8	2,1	·	·	0,1	97,4			23	14	·
	Haag i. Obb.	564	4,3	23,0	·	7,0	3,5	·	·	·	19,0	1,3	·	·	1,5	1,0	0,1	0,5	4,8	·	9,0	·	2,5	8,0	5,5	9,5	5,7	5,0	0,2	3,1	·	·	2,0	116,5	99	- 1	21	18	·
	Schnaitsee	600	6,2	9,2	·	18,6	6,1	0,4	·	·	26,8	7,2	·	·	2,2	·	·	·	14,1	·	7,2	·	9,1	·	·	14,1	1,1	0,9	1,8	5,1	·	·	8,8	138,9	89	-17	17	15	·
	Mühldorf	382	8,4	24,3	·	7,1	3,0	·	·	·	9,1	4,3	·	·	2,4	0,1	·	0,6	10,2	0,2	5,6	0,3	1,8	7,7	6,0	15,0	5,5	4,3	0,5	3,5	·	·	0,8	120,7	106	+ 7	22	16	·
	Isen	500	·	1,4	·	3,7	21,8	1,2	·	·	22,6	·	·	1,5	·	·	·	6,6	6,0	·	5,9	·	1,5	4,7	6,9	11,2	8,8	4,6	·	2,8	·	·	·	111,2	94	- 7	16	16	·
	Dorfen	460	0,9	2,9	·	20,6	3,0	1,9	·	0,0	17,5	0,6	·	0,4	1,3	0,0	·	4,8	7,9	1,4	5,6	·	1,5	2,9	7,4	11,6	2,3	3,8	·	·	·	·	5,9	104,9	82	-22	20	17	·
Alz, Großache	Jochberg	980	10,0	25,0	·	5,0	15,2	0,3	·	·	29,3	·	3,7	·	24,4	1,8	·	·	27,6	15,1	7,2	0,5	4,3	14,2	·	8,8	3,4	2,8	27,2	14,0	2,3	·	5,6	225,2	116	+32	22	20	·
	Kitzbühel	819	5,0	0,8	·	3,7	19,0	0,3	·	0,5	23,6	0,3	·	2,1	14,3	0,8	·	0,3	35,6	6,6	8,0	1,8	15,2	4,2	14,3	7,6	2,7	·	27,3	20,0	7,3	·	2,7	224,0	124	+44	25	19	·
	Hahnenkamm	1655	2,4	1,2	·	1,7	17,3	0,7	·	·	16,7	1,9	·	2,5	13,2	·	·	·	15,9	4,3	7,2	2,0	6,7	2,9	14,4	9,1	4,2	0,8	23,7	12,5	0,4	·	2,5	164,5			23	20	·
	Kirchberg i. Tir.	823	nicht beobachtet																																				
	St. Johann i. Tir.	663	4,5	3,7	·	20,0	13,5	0,9	·	·	19,6	7,8	·	0,3	19,3	0,5	·	·	19,8	7,9	10,9	1,0	11,4	3,3	16,2	5,8	3,0	·	20,7	13,7	1,1		3,7	208,6	112	+32	23	20	·
	Hochfilzen	952	·	8,3	3,2	7,3	3,9	·	·	4,3	8,9	9,5	2,9	4,0	(12,3)	·	·	8,2	(23,2)	4,0	(13,2)	2,0	·	·	·	4,9	5,9	6,8	(17,3)	4,0	6,2	2,5	5,3	168,0	77	-48	23	23	·
	Fieberbrunn	788	·	4,9	·	6,3	12,0	·	·	·	16,9	11,9	·	·	21,2	1,8	·	·	24,0	6,0	17,3	5,2	9,2	2,1	8,9	5,9	2,8	1,4	14,2	17,5	4,3	·	6,4	202,2	106	+12	21	21	·
	Seegatterl	715	2,7	12,1	·	6,9	14,2	·	·	0,0	29,0	4,8	·	1,4	17,7	1,5	0,0	·	26,9	7,0	7,6	0,9	3,7	10,0	7,7	8,0	3,4	·	46,5	11,1	·	·	5,6	234,7			21	20	·
	Reit i. W.	695	8,2	7,4	·	7,4	12,9	0,8	·	·	27,6	3,3	·	0,0	16,4	1,2	·	·	23,5	4,6	6,3	2,5	13,4	6,9	8,6	10,1	1,6	·	35,3	11,0	·	0,0	6,2	215,2	101	+ 2	21	20	·
	Kössen	588	4,3	3,5	·	12,0	8,6	·	·	·	21,0	0,5	·	0,1	13,1	0,6	·	·	18,8	4,5	5,0	2,2	13,1	7,6	8,5	7,3	2,5	12,0	32,0	5,8	0,1	·	6,5	189,6	96	- 8	23	19	·

Flußgebiet	Ort	Seehöhe m	1	2	3	4	5	6	7	8	9	10	11	12	13	14	15	16	17	18	19	20	21	22	23	24	25	26	27	28	29	30	31	Monatssumme mm	% d. Norm.	Abweichung v. d. Norm.	Zahl der Tage mit Niederschl. ≥0.1	≥1.0	≥0.1	☒
Alz, Großache	Walchsee	660	14.2	11.6	·	16.2	13.7	·	·	·	26.3	2.1	·	0.0	17.1	1.8	·	·	32.4	11.8	8.2	7.9	·	16.2	9.8	10.9	7.3	1.2	32.9	3.8	·	·	14.2	259.6	135	+68	20	20	·	·
	Schleching	570	3.2	7.2	·	17.5	7.6	·	·	·	23.0	1.8	·	0.8	8.2	0.6	·	·	21.2	5.3	6.1	3.0	14.5	15.0	5.6	9.8	2.4	·	29.0	5.6	·	·	6.0	193.4	82	-41	21	19	·	·
	Hochgernhaus	1565	Beob. Stelle aufgehoben																																					
	Staudach	540	6.2	1.2	·	16.3	5.6	·	·	·	13.6	2.8	·	0.1	5.1	0.7	2.5	1.8	5.2	19.6	6.3	·	13.2	8.3	6.6	3.5	1.7	·	15.5	1.9	·	1.2	3.2	142.5	82	-42	23	21	·	·
	Maria Eck	892	13.4	1.8	·	13.2	6.2	1.9	·	·	24.4	6.5	·	·	7.9	0.8	·	·	23.3	2.4	10.2	·	18.1	7.6	6.2	2.6	·	·	25.0	3.3	·	·	6.8	181.6	85	-31	19	18	·	·
Alz	Sachrang	740	1.4	3.6	·	16.2	10.3	0.3	·	·	27.2	2.7	·	1.0	17.0	0.6	·	·	43.0	7.2	7.8	1.2	23.6	12.9	7.2	8.1	2.1	·	32.4	6.8	0.2	·	10.3	243.1	88	-34	23	20	·	·
	Grattenbach	700	0.7	1.7	0.2	25.2	11.1	0.9	·	·	34.3	1.4	0.4	15.8	·	0.9	·	·	39.3	9.7	8.1	·	19.5	8.3	8.4	7.5	7.3	0.2	25.0	0.1	·	·	9.9	235.9	83	-48	23	16	·	·
	Stock	520	2.9	0.5	·	4.2	6.5	0.2	·	0.0	19.1	1.8	·	0.8	5.2	0.3	0.0	·	20.0	3.1	7.3	1.2	11.6	7.5	3.6	6.7	1.3	0.4	11.2	1.0	·	·	7.6	124.0	62	-76	23	18	·	·
	Bernau	545	2.4	·	0.1	6.2	6.4	0.8	·	·	17.2	1.0	0.1	0.2	4.7	0.3	·	·	22.2	2.5	9.1	0.6	7.6	9.1	3.4	4.3	0.4	0.3	14.9	0.9	·	·	3.5	118.2	67	-52	24	15	·	·
	Herrenchiemsee	539	3.3	0.2	·	5.1	4.6	0.5	·	0.0	19.1	2.3	·	0.2	4.8	0.3	0.1	·	15.7	2.4	5.9	1.0	1.0	6.0	3.7	9.1	0.5	0.3	10.1	0.7	0.0	·	8.4	114.3	69	-51	24	16	·	·
	Seebruck	528	7.7	0.8	·	6.2	3.0	0.2	·	·	26.9	1.7	·	·	2.4	0.1	·	·	13.8	0.8	6.2	0.6	9.6	1.2	1.6	7.5	0.9	0.2	6.7	0.3	·	·	2.7	103.8	60	-53	22	14	·	·
	Ruhpolding	664	12.9	2.2	·	23.6	7.1	0.0	·	·	20.5	6.4	·	·	7.7	0.9	·	·	22.3	4.9	8.6	·	10.9	7.5	5.1	7.9	2.0	·	22.2	2.2	·	·	5.0	180.0	82	-39	19	18	·	·
	Inzell	695	14.0	5.8	·	7.5	5.8	1.9	·	·	19.7	6.2	·	·	8.5	0.8	·	·	20.6	4.8	6.7	1.9	16.4	4.5	5.2	6.4	2.6	0.0	19.7	5.8	0.1	·	5.4	170.3	82	-36	22	20	·	·
	Traunstein (Realsch.)	597	11.2	0.6	·	9.7	4.6	0.8	·	·	25.2	8.8	·	·	7.3	·	·	·	21.5	1.8	6.6	2.5	12.6	4.5	5.1	10.4	0.5	·	11.8	1.0	·	·	5.0	151.5	76	-47	20	17	·	·
	Trostberg	491	9.0	3.2	·	12.6	3.3		·	·	17.1	6.7	·	·	2.7	0.4	·	·	15.6	·	5.2	1.6	8.0	4.5	2.0	6.9	0.9	2.4	0.9	·	·	·	2.4	105.8	77	-32	20	16	·	·
	Engelsberg	517	7.4	7.4	·	0.5	3.9	0.1	·	·	16.0	1.5	·	·	3.0	0.9	0.0	0.1	11.6	·	6.5	·	9.0	2.4	7.1	7.0	1.4	1.6	0.9	2.7	·	·	2.3	93.3			21	16	·	·
Inn, Salzach	Krimmler Tauernh.	1621	1.6	12.2	10.8	4.3	·	·	·	·	14.2	·	·	15.4	·	·	·	·	21.3	9.7	9.5	8.7	9.3	7.5	4.2	2.1	1.4	6.8	7.4	8.9	4.7	3.4	4.2	167.6	103	+ 1	21	21	·	·
	Krimml	1050	6.4	2.1	1.5	7.4	14.6	1.1	·	·	16.4	1.5	·	·	16.1	·	·	·	19.5	11.8	8.6	6.8	6.5	4.8	6.2	3.7	1.5	·	15.7	12.8	5.6	·	0.9	171.6	99	- 1	22	21	·	·
	Wildkogelhaus	2007	9.3	2.3	3.9	·	20.2	1.7	·	·	26.4	5.0	3.4	11.6	·	·	·	·	24.2	16.4	11.8	9.3	2.7	10.1	7.9	4.2	1.1	1.8	16.9	16.7	2.1	·	5.1	214.1			23	23	·	·
	Paß Thurn	1227	9.9	2.1	·	3.5	14.2	0.1	·	·	15.7	1.9	·	·	24.2	·	·	·	22.7	10.3	8.4	7.1	8.7	6.9	6.6	4.1	4.7	·	15.8	20.3	2.4	·	2.1	191.7	94	-10	21	20	·	·
	Stuhlfelden	773	6.9	4.5	1.6	0.8	4.9	1.5	·	·	16.7	1.5	·	0.1	26.4	·	·	·	23.9	9.1	6.9	4.3	7.1	7.6	5.5	2.5	4.9	0.1	9.9	14.2	1.0	·	0.6	162.5	113	+20	24	20	·	·
	Moserboden	1960	nicht beobachtet																																					
	Kaprun	750	10.9	1.4	·	·	9.9	0.6	·	·	13.3	3.0	·	2.6	16.7	·	·	·	18.3	8.1	5.7	2.6	4.4	12.2	4.9	1.2	2.8	3.1	21.2	24.9	0.6	·	1.6	170.0	106	+11	22	20	·	·
	Zell am See	754	7.8	1.8	7.5	0.2	6.7	0.7	·	0.0	10.8	4.7	·	0.0	19.3	0.4	0.0	·	15.5	7.9	3.8	5.4	4.0	7.2	4.4	5.5	6.7	0.3	8.9	14.3	0.3	·	2.2	146.3	90	-15	24	19	·	·
	Schmittenhöhe	1949	10.2	3.5	·	0.5	9.5	1.6	·	0.4	13.8	8.7	·	3.7	18.6	3.2	·	·	17.3	11.2	9.7	6.4	7.2	8.5	10.5	8.7	13.7	0.8	16.4	20.3	0.7	·	4.0	209.1	115	+28	25	21	·	·
	Ferleiten	1147	13.7	2.4	·	4.8	14.0	1.5	·	0.2	15.4	3.5	·	·	26.4	0.1	·	·	24.9	12.0	3.5	3.9	·	7.0	2.7	2.6	3.5	0.7	32.9	20.3	4.7	·	3.8	204.5			23	20	·	·
	Sonnblick	3106	1.5	0.3	·	1.5	7.3	1.1	·	0.3	13.5	1.7	0.0	·	9.6	0.5	·	·	5.9	3.4	5.1	2.8	·	3.0	6.5	1.7	·	1.2	13.3	13.2	4.5	0.1	7.7	104.7	81	-24	23	19	18	31
	Bucheben	1140	8.8	4.3	·	1.4	11.0	0.4	·	·	9.6	4.1	·		24.3	·	·	·	27.5	4.1	6.8	0.4	1.1	1.6	4.0	2.3	5.0	3.4	13.1	15.5	1.2	·	2.5	152.4	90	-18	22	20	·	·
	Rauris	943	3.5	·	0.1	0.2	6.6	·	·	12.0	4.1	3.4	·	·	18.4	0.0	·	·	15.8	6.9	2.9	3.4	7.6	3.4	1.8	6.5	0.2	18.3	18.2	0.2	·	2.5	7.2	143.2	103	+ 6	22	18	·	·
	Dienten	1071	9.8	5.2	·	·	8.9	2.4	·	·	18.4	4.0	·	·	31.1	·	·	·	29.7	13.8	4.3	7.8	·	4.1	8.5	5.4	·	·	10.3	15.1	·	·	6.3	185.1	80	-45	17	17	·	·
	Naßfeld	1625	0.0	0.0	0.0	8.5	2.0	·	·	14.8	18.6	9.2	·	9.6	31.3	·	·	·	33.8	·	4.2	4.6	4.6	2.0	10.0	16.4	·	14.6	35.0	3.2	·	20.4	4.8	247.6	122	+46	19	19	·	·
	Badgastein	974	8.8	6.4	6.4	2.4	9.4	1.8	·	·	12.0	5.6	·	·	29.0	·	·	·	27.8	2.6	5.2	1.4	·	3.0	0.8	0.8	0.8	4.4	14.2	19.5	0.3	·	1.0	163.6	102	+ 5	22	18	·	·
	Dorf Gastein	836	10.7	·	·	0.5	13.0	·	·	6.6	2.0	0.2	·	·	9.0	9.0	·	·	5.5	8.0	8.0	2.0	·	4.0	2.3	1.3	1.5	5.0	28.0	2.2	2.2	2.0	2.0	124.8	94	- 8	22	20	·	·
	Hüttschlag	1020	15.5	8.3	·	0.3	10.6	0.7	·	·	16.2	6.2	·	·	25.7	·	·	·	23.3	3.4	4.2	·	0.9	2.3	2.6	1.8	4.7	0.6	17.0	17.6	·	·	·	162.5	104	+ 7	20	16	·	·
	Großarl	920	14.2	5.0	·	·	4.8	2.6	·	·	10.7	5.8	·	·	21.1	0.1	·	·	17.0	5.9	4.5	1.9	·	5.0	1.5	1.2	6.6	0.6	16.1	15.8	0.2	·	0.8	141.4	92	-12	21	17	·	·
	Tappenkarsee	1762	nicht beobachtet																																					
	Mitterkleinarl	1040	nicht beobachtet																																					
	Wagrain	898	2.7	·	·	·	11.0	2.7	·	·	27.5	8.4	·	·	21.7	0.1	·	·	15.9	15.5	8.3	4.8	0.3	16.3	3.5	4.2	3.0	0.2	19.0	26.0	2.0	2.5	3.1	200.7			22	17	·	·
	St. Johann i. Pongau	606	11.7	3.5	·	0.3	14.3	7.6	·	·	24.0	6.7	0.1	·	17.6	·	·	·	11.1	10.0	6.8	4.7	0.3	7.0	4.4	3.7	2.6	·	15.5	26.9	0.7	·	1.6	181.1	115	+24	22	18	·	·
	Hochkönig	2940	nicht beobachtet																																					
	Mitterberg	1503	15.3	7.1	·	0.9	21.9	6.6	·	·	26.6	10.9	0.0	3.2	21.3	1.3	·	·	15.6	10.6	8.1	3.1	2.3	5.6	20.2	7.1	1.0	0.0	13.8	24.6	3.6	·	4.7	235.4	100	+ 1	23	22	·	·
	Bischofshofen	545	11.7	4.4	·	0.6	8.9	1.5	·	·	20.7	3.3	·	·	15.0	0.6	·	·	8.8	5.1	2.6	·	4.8	5.6	4.1	6.9	1.8	0.5	11.1	9.4	0.7	·	2.0	130.1	93	-10	22	18	·	·
	Eben im Pongau	857	12.1	5.0	·	·	6.7	3.1	·	·	16.8	5.8	·	·	16.6	·	·	·	14.9	5.2	8.5	1.7	·	9.5	7.0	5.7	4.1	0.2	18.2	18.3	0.2	·	3.2	162.8	111	+16	20	18	·	·
	Hüttau	708	11.1	3.7	·	0.7	10.3	1.6	·	·	26.2	4.1	·	·	15.5	0.5	·	·	12.6	6.0	2.4	2.2	·	10.9	6.8	4.8	5.1	0.9	19.3	16.5	0.5	·	2.6	164.3	111	+16	22	18	·	·
	Werfenweng	1000	12.6	7.8	·	·	11.5	0.9	·	·	25.2	6.2	·	·	16.4	0.3	·	·	8.2	6.2	4.8	2.4	0.3	6.5	9.2	7.6	3.8	0.6	13.2	10.4	0.2	·	4.2	158.5	96	- 6	22	17	·	·
	St. Martin i. L.	969	13.3	5.0	·	0.9	10.9	0.9	·	·	9.0	13.0	3.5	·	·	1.2	·	·	17.5	10.2	9.7	15.6	12.1	15.2	11.5	14.0	17.0	15.0	12.3	·	·	15.6	16.2	239.1	139	+68	22	20	·	·
	Rußbachsag	811	28.1	14.4	·	14.0	11.8	3.0	·	·	3.0	26.0	·	1.8	·	·	·	·	21.4	7.0	2.3	·	7.8	5.8	20.5	13.1	1.2	2.5	17.5	10.5	·	·	5.6	217.3	91	-20	20	20	·	·

Flußgebiet	Ort	Seehöhe m	1	2	3	4	5	6	7	8	9	10	11	12	13	14	15	16	17	18	19	20	21	22	23	24	25	26	27	28	29	30	31	Monatssumme mm	% d. Norm.	Abweichung v.d. Norm.	Zahl der Tage mit Niederschl. ≥0.1	≥1.0	≥10.0	☒
Inn	Abtenau	712	22.8	19.4	·	7.3	7.6	2.4	·	·	18.7	5.6	·	0.0	17.6	0.0	2.3	·	15.2	7.1	5.5	2.2	1.2	8.5	9.1	9.8	3.3	7.2	27.4	7.4	0.0	·	5.6	213.2	102	+ 5	22	22	·	·
	Golling	476	17.8	12.0	·	18.6	10.4	0.6	·	·	24.6	8.4	·	1.1	17.4	·	·	·	15.1	8.5	5.6	2.4	7.6	4.5	7.8	11.0	1.4	1.4	26.4	6.9	0.2	4.7	7.6	222.0	104	+ 9	24	22	·	·
	~~Hallein~~ +	450	33.6	27.0	·	11.3	7.0	0.9	·	·	21.2	7.2	·	·	27.2	7.1	·	0.0	0.0	·	·	2.1	7.3	1.0	3.2	0.0	4.6	2.5	27.1	15.6	·	·	·	205.9			17	16	·	·
	Hintersee b. Bchtg.	805	32.5	27.3	·	6.6	10.5	1.6	·	·	20.8	16.3	·	0.2	20.0	2.5	·	·	29.5	6.7	12.2	3.5	5.7	6.5	8.2	6.5	1.5	0.3	34.7	9.3	·	·	6.8	269.6	91	-19	23	21	·	·
	Wimbachgrieshütte	1330	20.6	19.9	·	7.1	16.0	0.3	·	·	30.5	16.4	·	3.4	16.5	·	·	·	30.7	29.1	12.5	5.8	16.5	17.9	15.1	14.5	7.0	2.3	20.3	19.1	1.1	·	16.4	339.0			23	22	·	·
	Loipl	830	23.9	14.3	·	11.4	10.4	1.5	·	·	14.4	21.0	·	0.3	22.0	3.8	·	·	20.4	4.8	10.2	4.5	3.0	13.9	8.9	9.1	3.9	0.0	38.0	8.0	0.2	·	4.7	252.6	107	+16	23	21	·	·
	~~Berchtesgaden~~ ×	600	17.4	13.0	·	16.8	10.4	0.5	·	·	21.1	11.1	0.2	0.2	18.6	2.0	·	·	14.0	5.4	8.8	2.8	6.3	5.2	7.1	10.6	2.7	0.2	31.4	5.8	0.3	·	3.5	217.4	109	+18	25	15	·	·
	Königssee	605	19.6	10.5	·	18.5	14.6	0.9	·	0.6	26.2	7.9	·	1.2	18.6	1.6	·	·	17.2	5.7	10.0	·	14.0	8.2	8.0	14.1	3.0	0.3	32.4	7.3	0.9	·	3.7	245.0			24	20	2	·
	Schellenberg	540	20.8	26.0	·	8.2	8.5	0.4	·	·	40.9	10.8	·	0.3	21.2	·	·	·	29.5	9.1	11.1	2.9	4.2	14.0	8.8	12.8	0.8	·	26.1	8.8	0.6	·	7.4	273.2	115	+36	22	18	·	·
	Untersberg	1668	14.6	·	·	17.4	17.6	·	·	·	29.8	33.4	·	·	·	·	·	·	22.6	18.4	16.6	1.4	3.2	16.8	12.2	10.5	3.8	2.6	22.8	13.2	4.8	12.3	22.6	296.6			20	20	·	·
	Glanegg	450	18.5	10.1	3.4	9.5	9.6	1.5	·	·	34.4	14.3	·	·	18.6	1.3	·	·	14.3	15.5	5.6	2.3	5.2	11.4	6.0	12.1	1.5	0.8	19.3	9.2	·	·	5.1	229.5			23	22	·	·
	Salzburg - Flgh.	434	22.9	14.0	·	8.4	6.3	0.2	·	·	25.4	13.1	·	·	14.2	·	·	·	18.4	1.2	10.3	1.5	6.1	5.9	4.9	7.4	0.2	·	24.6	6.9	·	·	3.4	195.3	89	-23	20	18	·	·
	Seekirchen	500	28.0	2.9	·	11.1	5.5	0.9	·	·	21.2	18.8	0.1	0.0	18.6	0.0	0.0	·	20.1	0.4	8.0	1.7	4.4	6.4	4.2	9.9	0.1	1.0	16.5	7.1	·	·	7.1	194.0	92	-17	22	18	·	·
Salzach, Saalach	Saalbach	1006	(8.0)	(3.0)	2.0	1.4	(5.0)	·	·	·	(11.2)	(8.0)	·	3.2	(12.0)	0.0	·	·	(16.0)	(11.0)	(6.0)	·	4.3	·	(6.0)	(4.0)	11.0	·	(8.0)	(15.0)	·	·	3.2	138.3	83	-28	19	19	·	·
	Saalfelden	744	7.5	6.3	·	9.0	·	2.4	·	·	7.0	3.9	·	·	20.3	0.5	·	·	13.8	12.0	4.4	5.7	6.3	5.0	7.8	·	·	·	11.9	·	·	·	1.5	125.3	91	-12	17	16	·	·
	Hütten	820	6.8	6.3	·	9.7	4.8	1.5	·	·	21.6	6.3	·	3.5	25.0	0.6	·	·	34.5	10.4	11.9	1.1	7.8	3.9	7.3	9.5	0.8	·	10.8	5.5	1.0	5.5	5.3	201.4	106	+11	24	22	·	·
	Falleck	1150												Beobachtungen fehlen																										
	Lofer	639	10.3	8.2	·	8.6	9.8	0.4	·	·	25.1	2.9	·	0.4	26.4	1.0	·	·	32.0	8.3	11.5	0.6	11.3	5.4	14.0	11.9	2.4	2.1	35.8	12.1	·	·	7.7	248.1	109	+21	23	20	·	·
	Waidring	775	10.2	4.4	·	5.8	11.2	0.4	·	·	22.8	2.3	·	1.4	23.3	0.6	·	·	25.1	9.0	8.4	0.4	14.1	5.0	11.8	7.4	2.6	0.4	19.6	11.3	0.3	0.1	6.1	204.0	96	- 7	25	19	·	·
	Traunsteinerhütte	1580	18.9	14.4	·	27.6	14.1	·	·	·	31.4	5.5	·	7.1	37.7	7.5	·	3.7	32.3	9.0	14.2	0.4	11.2	12.4	20.5	13.1	·	24.4	27.0	7.6	12.2	·	14.6	367.7			23	22	·	·
	Weißbach	611	24.6	14.8	·	25.1	6.1	0.2	·	·	20.0	7.2	·	·	16.2	2.9	·	·	26.1	4.0	10.1	1.6	8.6	10.0	7.3	19.0	1.7	0.6	25.0	5.6	·	·	5.2	241.9	104	+11	22	20	·	·
	Schwarzbachwacht	868	31.0	14.4	·	21.8	14.9	0.5	·	·	24.5	7.7	·	·	29.1	2.7	·	·	24.4	10.2	15.1	1.5	5.3	7.6	12.4	11.5	2.1	·	49.2	10.7	0.9	·	5.4	302.9	110	+28	22	20	·	·
	Jettenberg	510	20.4	14.2	·	14.7	10.8	1.3	·	·	20.5	6.4	·	0.1	22.6	1.0	·	·	24.0	3.5	12.1	2.1	9.0	5.2	6.1	11.5	1.2	0.1	29.5	6.0	0.3	·	5.2	227.8	98	- 3	24	21	·	·
	Predigtstuhl	1575	19.3	5.9	·	22.9	8.2	0.5	·	·	26.3	6.9	·	1.0	20.1	1.3	·	·	23.2	5.2	12.0	2.0	8.6	8.8	9.4	22.8	1.0	1.5	25.9	5.2	·	·	6.2	244.2			23	22	·	·
	Reichenhall, Bad	465	21.7	10.3	·	13.7	6.3	0.6	·	·	20.9	8.7	·	·	15.0	·	·	·	23.1	3.3	7.2	·	6.7	6.1	4.0	9.7	0.9	0.5	19.6	4.7	0.1	·	2.9	186.0	95	-10	21	17	·	·
	Hallthurm	693	25.0	26.4	·	12.4	8.5	·	·	·	38.9	8.5	·	0.6	15.3	·	·	·	16.0	4.4	5.8	·	10.3	6.8	6.4	16.7	0.9	0.3	23.6	5.2	0.3	·	4.8	237.1	108	+18	21	17	·	·
Salzach	Ainring	430	16.9	1.2	·	23.9	4.4	0.4	0.0	·	21.7	7.2	·	0.0	8.8	0.1	·	0.3	7.1	0.1	6.3	0.9	5.3	7.3	2.3	4.4	0.4	2.3	20.5	2.5	3.5	0.4	2.8	151.0	96	- 6	25	18	·	·
	Oberteisendorf	522	14.1	2.7	·	13.3	4.1	0.6	·	·	20.3	2.7	·	·	6.6	0.3	·	·	13.5	0.8	3.0	3.2	9.1	4.1	3.5	6.1	3.1	0.5	14.0	1.9	·	·	7.0	133.7	79	-40	22	18	·	·
	Nußdorf	480	22.8	0.3	·	5.4	3.2	1.0	·	·	16.0	12.7	·	·	10.6	·	·	·	16.3	8.7	1.5	·	9.6	1.6	3.3	14.7	·	·	9.5	4.5	·	·	6.1	147.8	83	-29	18	17	·	·
	Laufen	400	23.2	0.2	·	5.8	5.2	1.3	·	·	20.7	8.2	·	·	6.8	·	·	·	19.6	0.2	0.3	9.4	4.2	0.4	8.2	12.4	·	·	8.9	·	·	·	4.2	138.6	86	-21	18	14	·	·
	Waging	465	9.8	0.0	·	5.4	3.8	0.2	·	·	19.2	5.5	·	·	3.3	·	·	·	2.7	14.4	7.7	·	9.4	1.1	4.9	7.6	0.2	1.6	7.0	1.9	·	·	2.3	108.0	70	-45	19	17	·	·
	Geretsberg	500	22.8	0.8	·	·	3.2	1.4	·	·	12.6	10.8	·	1.4	10.4	·	·	·	12.4	·	6.6	1.0	9.0	11.8	4.4	7.4	0.8	1.2	2.6	2.0	·	2.6	·	125.2	85	-22	20	18	·	·
	Ostermiething	400	18.0	0.1	·	2.2	3.2	2.5	·	·	13.8	3.8	·	·	4.3	·	·	0.2	12.2	·	8.4	·	9.4	2.2	2.9	5.8	·	·	4.5	·	·	2.8	·	96.3	64	-55	17	15	·	·
	Burghausen	400	21.9	14.2	·	·	2.4	0.0	·	·	15.4	6.2	·	0.7	6.4	1.7	·	·	12.9	0.1	4.9	·	9.1	5.5	12.0	12.6	1.3	2.2	·	2.9	·	·	1.2	133.6	107	+ 9	19	17	·	·
Salzach bis Rott	Neukirchen	413	18.6	·	·	·	1.8	·	·	·	9.9	11.1	·	·	5.6	·	·	·	9.4	·	5.8	·	8.4	9.6	5.7	17.5	2.4	1.9	·	·	·	·	2.0	109.7			14	14	·	·
	Braunau	352	28.1	1.9	·	·	1.8	0.2	·	0.1	9.3	6.6	·	0.2	9.0	1.4	·	·	11.1	2.3	5.7	0.7	7.1	1.5	4.4	11.9	1.6	3.4	0.5	0.6	·	·	2.9	112.3	93	- 9	23	17	·	·
	Straßwalchen	541	12.5	·	·	0.3	1.8	3.0	·	·	12.8	20.0	·	10.0	8.0	·	·	·	6.4	10.0	6.8	3.2	·	6.5	7.3	15.0	0.3	1.2	1.5	6.0	·	·	1.6	134.2	70	-57	20	18	·	·
	Mattighofen	451	21.1	·	·	·	1.5	0.3	·	·	13.3	13.5	0.2	0.4	11.8	4.6	·	·	·	12.0	7.1	0.7	12.2	14.7	5.8	11.9	1.0	0.8	2.3	·	1.0	·	1.4	137.6	92	-13	21	16	·	·
	St. Johann am Walde	636	26.3	·	·	0.5	1.4	·	·	·	13.1	10.3	·	14.5	1.7	7.3	·	·	12.4	1.7	8.7	1.6	7.7	14.5	7.3	18.0	1.9	1.2	2.2	1.3	·	·	·	153.6	96	- 6	20	19	·	·
	Waldzell	522	10.2	1.1	·	·	·	·	·	9.0	22.6	9.2	·	4.5	5.1	·	·	·	·	4.0	3.1	8.1	6.9	4.9	8.2	12.8	4.7	2.3	0.1	0.2	·	8.2	1.5	126.7	81	-29	20	18	·	·
	Altheim	363	13.0	·	·	·	1.8	·	·	·	9.5	2.4	·	0.6	9.8	1.2	·	·	11.3	2.7	5.1	1.5	13.5	9.5	3.2	14.6	6.3	3.5	·	·	·	4.6	2.6	116.7			19	18	·	·
	Würding	321	15.2	·	·	·	1.1	0.0	·	·	8.4	5.7	0.2	1.7	10.7	·	0.0	·	8.9	1.2	2.9	1.0	9.6	5.0	4.3	23.7	6.0	5.2	0.1	1.9	·	·	0.9	113.7	98	- 2	20	17	·	·
	Ried i. Innkreis	452	17.2	·	·	4.5	0.9	·	·	·	5.3	6.0	·	·	12.6	1.2	0.0	·	2.4	3.6	6.6	1.3	4.6	10.2	21.7	14.8	1.6	1.4	6.8	·	·	0.8	1.0	124.5	85	-22	20	18	·	·
Rott	Oberbergkirchen	490	4.5	4.6	·	3.2	3.5	0.4	·	·	10.6	5.6	·	0.2	3.8	·	0.0	2.1	8.3	1.0	6.2	0.2	2.3	1.9	2.6	16.6	3.6	4.6	·	0.8	·	·	2.5	79.1	77	-24	22	18	·	·
	Gangkofen	440	9.0	1.2	·	15.1	2.2	0.0	·	·	9.4	2.4	·	0.1	1.7	0.0	0.0	6.0	7.5	0.3	6.4	0.4	0.5	5.4	6.1	21.8	7.3	5.8	0.0	0.4	·	·	1.6	110.6	96	- 4	21	16	·	·
	Wurmannsquick	509	19.5	1.0	·	·	2.3	·	·	·	10.5	3.4	·	·	5.6	0.0	0.0	0.0	14.0	0.3	8.8	0.0	1.7	6.5	7.0	12.5	5.2	6.7	·	0.0	·	·	2.9	107.9	101	+ 2	16	15	·	·
	Pfarrkirchen (Ndb.)	381	23.4	3.9	·	0.4	1.9	0.5	·	·	8.6	2.3	0.1	0.6	7.8	0.2	·	·	7.1	0.5	6.9	0.3	1.9	6.4	4.8	18.8	6.8	5.3	·	0.9	·	·	1.3	110.7	104	+ 5	23	15	·	·

+ Oberalm

× Berchtesgaden - Bischofswiesen 624

Flußgebiet		Ort	See-höhe m	1	2	3	4	5	6	7	8	9	10	11	12	13	14	15	16	17	18	19	20	21	22	23	24	25	26	27	28	29	30	31	Monatssumme mm	% d. Norm.	Abweichung v. d. Norm.	Zahl der Tage mit Niederschl. ≥1 0.1	≥1 1.0	≥1 0.3	☒
Inn	Rott bis Mündung	Lambrechten	404	5.0	·	·	·	·	·	·	·	6.0	4.5	·	2.5	11.3	·	·	·	11.3	1.8	2.3	·	9.0	4.6	11.3	21.4	4.2	3.1	·	1.3	·	10.1	10.1	119.8	89	-14	17	17	·	·
		Sigharting	341	8.3	·	·	·	1.5	·	·	2.4	18.3	·	·	6.2	11.1	0.7	·	7.6	4.0	·	1.6	·	·	12.0	5.4	18.8	4.0	5.6	·	·	·	·	9.2	116.7	83	-23	16	15	·	·
		Schärding	313	Beob. Stelle aufgehoben																																					
Inn bis Traun	Inn bis Gr. Mühl	Schardenberg	541	4.6	0.0	·	14.9	2.0	0.2	·	·	14.6	3.2	0.3	3.2	15.8	6.3	0.0	·	16.2	3.5	3.5	·	8.7	3.8	9.9	20.1	6.2	5.2	·	0.0	0.0	·	1.1	143.3	110	+13	20	18	·	·
		Münzkirchen	484	7.0	·	·	·	4.2	·	·	·	15.5	3.6	·	·	20.2	15.4	·	·	16.2	13.4	4.2	3.5	2.2	5.3	8.6	21.1	7.7	6.9	·	·	·	·	3.3	158.3	119	+25	17	17	·	·
		Oberfrauenwald	800	9.6	0.6	·	4.5	3.0	0.1	·	·	18.4	4.5	2.5	3.3	16.6	0.7	·	·	18.7	6.7	2.1	2.9	2.4	9.8	14.3	5.6	4.5	22.0	·	·	0.0	·	4.2	157.0	136	+42	22	19	·	·
		Obernzell	290	4.8	0.3	·	8.3	2.0	0.7	·	·	15.5	3.3	·	0.6	17.9	0.3	·	·	24.8	1.2	1.8	·	9.4	7.4	6.7	16.4	8.9	8.7	·	·	·	·	1.6	140.6	119	+23	20	16	·	·
		Vichtenstein	544	10.3	·	·	31.0	2.2	0.4	·	·	19.0	6.7	0.2	1.7	31.0	2.0	·	·	28.4	4.1	1.3	0.7	5.9	7.0	8.0	20.0	6.3	9.0	·	0.5	·	·	1.7	197.4	153	+68	22	18	·	·
		Wegscheid	721	3.2	0.6	·	6.7	1.3	1.7	·	·	11.1	5.5	0.2	0.5	16.3	2.5	·	·	18.6	4.6	0.6	0.7	6.6	4.3	11.2	15.6	4.1	14.3	·	·	·	·	5.1	135.3	95	- 8	22	17	·	·
		Kollerschlag	725	1.8	0.3	·	6.2	1.3	6.7	·	·	11.9	3.8	·	·	12.4	3.4	·	2.9	18.7	7.1	0.5	0.8	5.8	5.4	11.2	14.8	6.7	11.3	·	·	·	·	3.1	135.1	118	+20	21	18	·	·
		Pfarrkirchen (O. D.)	817	· nicht beobachtet																																					
		Kirchberg a. d. D.	600	4.2	·	·	·	1.1	1.2	·	·	11.8	6.4	0.3	4.6	16.0	2.4	·	·	13.5	1.6	0.6	1.6	5.1	6.9	8.1	16.2	4.6	6.4	·	·	·	·	·	112.6	92	- 9	19	17	·	·
	Gr. Mühl	Schwarzenberg	756	3.1	·	·	14.9	·	2.4	·	·	17.6		0.5	·	16.6	·	15.2	·	4.0	·	2.8	·	11.8	·	30.4		23.5	·	1.5	·	2.8	·	3.2	150.3	111	+15	15	14	·	·
		Schlägl	530	·	·	·	·	5.6	5.6	·	·	22.7	1.9	0.5	·	11.5	1.1	0.0	5.0	9.5	6.7	·	·	5.1	7.3	11.7	12.1	10.2	15.1	0.7	·	·	·	1.9	134.2	124	+26	18	16	·	·
		St. Thomas - +	~~722~~	1.6	·	·	7.3	·	12.4	·	·	0.2	0.3	0.6	·	18.3	3.2	1.9	7.4	0.5	·	26.2	·	·	15.4	·	14.2	10.1	11.9	13.2	·	·	·	3.6	148.3			18	14	·	·
		Haslach	500	nicht beobachtet																																					
		St. Peter a. Wimb.	668	16.1	·	·	4.6	1.6	3.1	·	·	19.5	4.0	0.4	·	16.4	1.5	·	·	7.2	4.6	0.5	1.9	5.5	4.5	5.3	17.2	6.4	12.8	·	·	·	·	1.8	135.9	104	+ 5	20	18	·	·
	Gr. Mühl bis Bodl	Aschach	270	16.9	·	·	·	13.0	6.0	·	·	12.7	2.4	0.5	·	13.4	3.4	0.0	·	9.5	1.6	1.1	2.0	1.6	8.0	6.0	16.8	6.6	2.2	·	·	·	·	0.0	123.7	115	+17	18	17	·	·
		Peuerbach	388	9.7	·	1.2	·	1.3	·	·	·	6.1	4.8	1.0	·	11.5	·	·	·	9.9	0.8	0.7	·	5.3	8.3	13.0	17.1	6.2	3.1	·	1.7	·	·	1.8	103.5	82	-23	18	16	·	·
		Neukirchen a. Walde	555	14.0	0.6	·	·	3.2	1.2	·	·	8.8	4.0	0.9	1.2	17.5	4.1	·	·	10.8	2.5	1.4	1.8	3.2	5.7	5.6	22.9	10.1	6.0	0.2	·	·	·	2.5	128.2	94	- 9	22	19	·	·
		Grieskirchen	335	10.6	0.0	·	0.4	1.0	0.9	·	·	4.8	7.2	1.1	·	7.8	0.4	·	·	6.3	2.5	0.8	2.2	3.9	6.1	5.3	21.6	2.2	1.5	6.0	1.6	·	·	0.5	94.7	71	-39	22	17	·	·
		Scharten	395	12.0	0.1	·	1.6	1.5	1.7	·	·	11.8	4.1	0.7	·	7.5	8.5	0.4	·	6.7	1.7	·	·	·	5.7	8.5	22.5	3.5	·	7.2	·	·	·	·	105.7	94	- 7	18	15	·	·
	Bodl	Guglwald	760	5.5	·	·	8.9	·	2.8	·	·	9.2	11.1	0.3	·	15.8	0.5	·	·	6.1	5.6	2.1	·	·	3.5	10.1	10.9	10.2	7.3	·	·	·	·	1.6	120.3	118	+18	17	15	·	·
		Waxenberg	760	5.2	·	·	·	4.5	·	·	·	14.0	12.5	·	0.5	16.4	4.0	·	·	16.7	·	0.0	·	5.7	5.5	4.9	17.1	13.5	6.3	·	·	0.0	·	4.3	131.1			15	14	·	·
		Gramastetten	544	8.1	6.0	·	14.3	19.5	12.1	·	·	0.0	10.1	·	·	29.7	10.3	0.0	·	13.1	26.9	·	2.8	1.9	24.4	4.6	0.0	36.2	32.8	·	·	·	·	6.9	259.7	196	+128	17	17		·
	Donau	Linz (Stadt)	260	16.9	1.1	·	0.7	1.0	3.6	·	·	11.2	11.3	1.3	·	16.0	1.6	0.0	·	15.5	0.4	0.5	0.1	0.3	3.9	4.8	15.1	4.7	1.8	1.1	0.6	·	·	0.9	114.4	89	-14	23	16	·	·
		Hellmonsödt	824	3.4	0.1	·	1.7	2.3	0.1	·	·	9.4	10.7	1.3	·	14.2	3.3	·	·	13.7	1.5	2.7	·	2.9	4.5	4.8	16.2	7.4	9.4	0.2	0.3	·	·	4.2	114.3	90	-13	22	18	·	·
Traun	Quelle bis Ager	Gößl	710	29.0	16.2	0.2	6.1	15.1	1.5	·	·	21.6	22.8	0.1	·	21.2	5.1	·	·	18.6	3.0	5.2	2.8	3.4	11.5	7.8	8.7	2.4	0.0	17.5	13.0	0.6	·	3.4	237.0	114	+29	24	22	·	·
		Altaussee-Salzberg	950	23.5	27.5	·	7.0	13.7	2.6	·	·	12.0	25.4	·	·	35.0	4.5	·	·	30.3	3.6	6.0	1.1	10.5	14.6	8.6	9.5	1.9	0.5	20.5	19.3	1.1	·	6.2	284.0	94	-17	23	22	·	·
		Aussee, Bad	644	16.6	11.9	·	6.3	13.0	0.6	·	·	9.1	12.1	·	·	18.6	3.8	·	·	15.9	5.6	5.0	1.3	7.8	9.1	10.8	8.6	3.1	·	21.0	14.7	0.5	·	5.2	200.6	102	+ 5	22	20	·	·
		Simonyhütte	2202	nicht beobachtet																																					
		Lahn	497	22.6	11.6	·	15.9	14.0	4.6	·	·	29.6	32.0	·	·	21.6	2.4	·	·	10.9	12.7	9.3	2.3	11.0	11.9	8.6	11.7	2.0	7.8	35.7	16.7	9.5	·	5.1	282.5			22	22	·	·
		Gosau	744	22.9	16.4	·	12.2	8.7	2.6	·	·	23.6	11.2	0.1	0.8	27.6	1.4	·	·	21.2	9.4	8.9	1.9	1.7	9.1	8.8	12.5	2.2	3.2	20.5	10.4	1.1	·	3.4	241.8	121	+42	25	23	·	·
		Goisern	500	23.0	22.2	·	38.5	8.2	·	·	·	14.0	24.7	·	·	21.2	·	·	·	24.9	4.6	5.4	1.9	8.1	13.4	7.0	7.4	·	0.1	33.1	10.6	0.2	·	2.3	270.8	135	+65	20	18	·	·
		Ischl, Bad	492	22.3	11.3	·	27.0	6.9	2.4	·	·	14.6	38.4	·	·	21.0	1.9	·	·	22.2	2.2	6.9	0.3	3.0	14.5	10.3	8.1	4.2	·	49.4	17.0	0.3	·	3.9	288.1	119	+45	22	20	·	·
		St. Gilgen	539	27.3	12.4	·	5.4	4.6	·	·	·	16.0	14.0	·	·	16.0	·	·	·	13.8	4.5	7.0	2.4	3.0	11.0	5.4	8.0	1.2	·	35.0	8.2	·	·	4.0	199.2	97	- 6	19	19	·	·
		Offensee	651	6.2	7.4	·	10.6	7.2	18.2	·	·	17.1	8.4	·	7.2	3.2	4.7	·	·	5.4	10.4	18.7	14.8	8.7	8.2	10.4	6.8	15.3	·	9.2	7.8	6.7	·	0.7	213.3	87	-32	23	22	·	·
		Vord. Langbathsee	675	25.4	14.5	·	1.6	12.4	0.7	·	·	24.0	54.6	0.2	0.6	4.6	17.6	·	·	26.7	2.9	8.7	1.6	3.4	8.2	11.5	8.4	0.1	0.4	19.8	12.7	0.7	·	4.7	266.0	95	-14	25	19	·	·
		Feuerkogel	1577	19.0	11.0	·	2.5	22.9	2.2	·	·	20.7	23.3	·	0.5	22.7	2.3	·	·	28.0	6.4	8.7	·	3.0	8.0	9.2	9.1	0.3	0.3	33.3	12.5	1.4	·	6.7	254.0			23	20	·	·
		Ebensee	445	35.5	21.8	·	3.0	12.3	2.4	·	·	18.2	25 5	·	·	18.3	3.1	·	·	23.0	5.3	9.1	1.0	1.0	5.3	8.0	6.8	·	0.7	28.2	11.0	·	·	2.7	242.2	98	- 6	21	20	·	·
		Ort	422	nicht beobachtet																																					
		Laakirchen	440	8.1	19.8	0.5	8.0	5.0	2.5	·	·	14.3	12.5	·	·	10.0	·	·	·	13.2	1.9	8.1	·	·	5.2	7.0	13.2	0.1	0.3	7.1	1.5	2.4	·	0.3	136.0			21	17	·	·
	Ager	Fuschl	669	29.6	15.6	·	6.2	4.4	1.3	·	·	14.0	15.9	0.4	0.0	12.2	1.4	·	0.0	14.8	1.9	6.9	3.8	4.0	12.2	3.7	4.9	·	·	21.6	8.3	·	·	3.6	186.7	81	-43	21	20	·	·
		Mondsee	482	30.8	5.1	·	6.2	3.5	0.3	·	·	18.6	16.4	·	0.2	14.0	0.8	·	2.0	14.4	1.5	8.1	1.2	4.2	6.2	3.6	14.6	·	0.2	19.8	9.1	·	·	3.2	184.0	86	-30	23	19	·	·
		Weißenbach	467	32.0	19.5	0.1	14.4	5.7	0.5	·	·	19.0	17.0	·	·	13.1	1.2	·	0.3	19.8	3.0	8.0	1.2	4.6	6.0	4.5	8.8	·	·	17.5	12.4	·	·	2.5	201.1	88	-28	22	19	·	·
		Attersee	480	27.0	9.7	0.0	1.4	5.2	1.7	0.0	·	8.5	7.9	0.0	·	9.0	1.6	0.0	·	6.5	0.9	5.1	1.0	1.9	5.8	2.4	12.6	0.0	0.1	12.2	6.4	0.0	·	0.7	127.6			21	18	·	·
		Frankenmarkt	586	21.8	0.6	·	1.0	2.9	0.8	·	·	14.6	10.3	·	1.3	11.8	3.1	0.2	0.2	9.8	1.3	9.7	0.3	3.6	3.3	1.4	9.6	5.7	9.2	8.0	0.4	·	0.6	·	131.5	100	0	25	18	·	·

Flußgebiet		Ort	Seehöhe m	1	2	3	4	5	6	7	8	9	10	11	12	13	14	15	16	17	18	19	20	21	22	23	24	25	26	27	28	29	30	31	Monatssumme mm	% d. Norm.	Abweichung v. d. Norm.	Zahl der Tage mit Niederschl. ≥0.1	Niederschl. ≥1.0	✳ ≥0.1	⊠
Traun	Ager	Frankenburg	515	15.1	◦	◦	0.0	1.5	◦	·	·	5.2	11.2	·	9.1	·	4.5	·	·	4.3	1.1	7.2	2.9	2.8	2.2	6.3	13.1	3.4	0.4	9.7	1.2	·	·	1.1	102.3	74	-36	19	18	·	·
		Vöcklabruck	438	9.7	0.3	·	1.1	1.2	2.8	·	·	12.1	11.2	·	·	8.5	·	·	9.5	·	·	8.5	0.4	2.6	6.7	1.9	19.6	2.7	6.6	·	0.6	·	·	0.7	105.7	71	-42	19	15	·	·
		Hochleckenhaus	1572	Beob. Stelle aufgehoben																																					
	T.	Lambach	400	8.0	0.0	·	1.5	2.0	·	·	·	7.0	7.0	·	·	10.0	·	·	·	12.0	·	2.0	3.0	2.0	2.4	11.9	10.2	·	3.5	2.4	·	·	0.0	1.7	86.6	63	-51	16	16	·	·
	Alm	Almsee	593	(6.0)	22.0	·	20.0	9.0	3.5	·	·	13.0	19.5	·	·	16.7	3.0	·	·	21.0	·	8.5	2.3	·	1.5	17.0	8.0	2.5	2.0	20.6	12.0	2.0	·	5.5	215.6			21	21	·	·
		Grünau	527	7.2	52.1	·	·	7.3	·	·	·	24.3	3.5	·	·	25.7	3.8	·	·	4.3	·	2.5	2.2	6.2	4.3	1.6	3.4	·	3.6	·	27.2	1.7	0.4	16.2	197.5	92	-17	19	18	·	·
		Scharnstein	475	8.4	10.2	·	12.2	4.6	3.2	·	·	16.4	18.2	·	·	14.7	16.6	·	·	12.2	·	8.4	11.1	·	2.0	4.6	16.2	·	11.4	16.2	·	·	·	·	186.6	114	+24	17	17	·	·
		Vorchdorf	414	3.4	0.0	·	10.4	7.6	0.7	·	·	12.4	14.2	1.0	·	10.4	·	·	·	7.6	·	5.0	·	4.4	16.2	3.6	14.4	12.8	1.2	0.6	6.0	1.3	2.4	8.4	144.0	99	- 1	21	19	·	·
	T.	Wels	319	8.4	0.0	·	0.2	2.6	1.6	·	·	14.7	5.3	1.5	0.0	8.1	0.0	0.0	·	7.0	1.3	0.1	0.1	1.1	4.1	12.4	15.8	0.3	0.7	5.7	0.0	0.0	0.0	7.5	98.5	77	-31	20	15	·	·
	Krems	Kirchdorf	431	27.0	3.4	·	13.6	1.6	1.5	·	·	2.8	13.4	0.6	·	11.3	1.1	·	·	15.5	·	5.4	2.2	·	4.2	9.6	15.8	7.1	1.0	7.7	2.6	·	·	3.0	150.4	104	+ 6	21	20	·	·
		Kremsmünster	390	4.6	0.5	·	7.1	3.5	1.3	·	·	7.9	8.1	2.0	·	10.4	·	·	·	11.0	1.9	0.6	0.9	·	3.8	5.1	23.1	1.3	0.4	4.5	·	·	·	1.5	99.5	65	-52	20	16	·	·
		Neuhofen	302	8.0	4.0	·	4.8	2.0	·	·	·	14.0	8.8	1.2	·	11.1	0.5	·	·	11.0	0.7	0.2	·	·	2.5	5.2	16.6	0.5	0.7	2.5	0.1	·	·	2.5	96.9	69	-44	20	14	·	·
	T.	Ebelsberg	266	1.7	·	·	2.1	1.9	·	·	·	11.9	15.5	1.2	·	12.8	1.0	·	·	14.6	5.5	·	·	·	1.7	2.6	13.9	0.3	2.8	·	0.9	·	2.4	3.1	95.9	75	-31	18	16	·	·
Traun bis Enns	Donau	Schenkenfelden	735	2.9	0.5	·	0.9	5.1	7.4	·	·	10.6	10.6	2.3	·	13.5	3.3	·	·	13.2	2.0	0.2	0.2	8.3	0.8	0.6	19.2	8.6	14.6	·	0.1	·	·	1.0	125.9	122	+23	22	15	·	·
		Neumarkt b. Freistadt	629	(3.0)	0.0	·	0.2	3.4	0.9	·	·	6.0	5.5	2.1	·	8.3	2.0	·	·	8.9	0.2	5.8	·	·	6.0	2.6	11.5	10.6	4.9	1.0	·	·	·	0.5	83.4	74	-30	19	15	·	·
		Hargelsberg	323	(13.1)	2.4	·	11.1	4.6	·	·	·	10.4	3.4	14.8	·	16.2	2.9	·	·	18.6	1.1	·	·	0.9	6.4	1.6	12.2	2.7	1.6	1.2	3.1	·	·	3.6	131.9			20	19	·	·
		Mauthausen	244	8.9	1.5	7.2	12.0	2.7	·	·	·	9.8	7.3	0.8	·	14.0	·	·	·	15.0	3.0	·	·	·	3.4	3.3	11.8	6.0	2.6	2.3	0.3	·	·	2.8	114.7	98	- 2	19	17	·	·
Enns	Quelle bis Salza	Flachau	925		13.6	·	·		14.0	·	·	26.9	10.2	·	·	19.1	·	·	·	(13.0)	5.8	·	5.5	·	3.0	14.1	2.8	3.0	4.7	23.0	26.9	1.3	·	6.0	189.9	117	+28	19	19	·	·
		Radstadt	856	Beobachtungen fehlen																																					
		Roßbrand	1769	10.2	13.7	·	0.3	13.2	·	·	·	15.5	24.1	·	·	21.9	·	·	·	14.9	13.8	·	5.9	·	8.3	5.8	4.5	3.0	·	12.4	17.4	·	·	1.5	186.4			17	16	·	·
		Obertauern	1658	8.8	11.7	·	0.0	18.8	7.5	·	·	10.3	11.9	·	·	27.5	0.5	·	·	15.1	6.7	6.7	4.3	·	8.4	12.5	5.1	5.1	0.9	21.8	28.3	7.5	·	4.2	223.6	101	+ 4	21	19	·	·
		Untertauern	1004	10.9	5.0	·	·	24.0	1.7	·	·	5.3	10.1	0.0	·	18.3	0.0	·	·	11.1	(6.0)	7.4	1.2	·	9.9	10.7	2.3	1.9	·	21.6	29.4	2.7	·	3.3	182.8	95	-10	19	19	·	·
		Filzmoos	1060	nicht beobachtet																																					
		Schladming	732	21.2	6.2	·	17.1	21.0	0.6	·	·	5.0	1.4	·	·	19.5	0.3	·	·	5.4	13.1	1.9	1.6	·	4.6	8.1	5.2	1.9	1.2	23.6	15.6	0.0	·	0.6	175.1	125	+35	21	18	·	·
		Ramsau i. Stmk.	1100	14.9	7.2	·	11.9	25.5	0.9	·	·	8.8	3.9	·	·	20.1	0.5	·	·	10.8	11.1	1.8	2.0	·	4.7	10.5	8.9	2.2	0.3	22.4	20.5	·	·	0.9	189.8	112	+20	21	17	·	·
		St. Nikolai	1126	27.7	15.5	·	5.5	14.2	·	·	·	5.0	10.3	·	·	23.3	·	·	·	15.1	3.3	4.3	·	·	8.5	4.8	6.0	·	1.3	22.2	28.2	1.4	·	1.8	198.4	115	+26	18	18	·	·
		Gröbming	776	16.7	7.8	·	4.6	7.9	1.3	·	·	4.1	(4.0)	·	·	32.7	·	·	·	6.8	7.4	3.1	1.9	·	3.2	5.9	15.7	1.0	2.7	13.6	14.5	0.8	·	1.1	161.8	117	+24	21	20	·	·
		Hollhaus	1609	nicht beobachtet																																					
		Brünnerhütte	1747	1.9	8.9	·	19.5	19.3	·	·	0.0	9.1	4.2	·	·	20.2	0.1	0.0	0.1	9.3	8.5	0.4	·	0.3	0.0	13.0	10.0	1.3	·	17.1	13.2	0.2	0.0	0.1	156.7			20	14	·	·
		Donnersbach	690	28.0	9.9	·	4.4	9.0	1.3	◦	·	3.2	5.5	2.8	·	2.4	0.0	·	·	15.0	9.8	2.8	1.7	·	9.0	8.1	10.1	1.5	·	33.7	22.9	·	·	1.9	183.0			20	20	·	·
		Pürgg	786	22.8	10.1	·	·	11.3	2.8	·	·	4.2	4.8	·	·	19.7	0.8	·	·	18.2	6.6	3.7	1.9	·	10.5	5.6	8.2	◦	1.5	38.7	7.8	·	·	5.0	184.2			19	18	·	·
		In der Gülling	1159	26.5	20.1	·	1.6	19.5	4.4	·	·	8.6	15.5	·	·	19.6	4.6	·	·	23.3	9.1	7.6	3.5	·	7.1	19.2	10.0	5.4	1.7	26.8	19.8	14.6	·	1.1	269.6			22	22	·	·
		Liezen	659	25.7	8.8	·	0.5	11.2	5.8	·	·	10.0	6.3	·	·	14.5	·	·	·	14.3	3.0	1.3	1.3	·	19.5	7.1	7.3	0.2	·	36.8	(8.0)	·	·	14.0	195.6			19	17	·	·
		Hohentauern	1265	31.4	20.4	·	9.6	23.4	5.2	·	·	7.1	11.5	0.5	·	22.1	1.0	0.1	·	13.1	1.5	2.8	2.9	·	11.4	6.6	8.5	7.0	0.2	29.9	27.6	0.1	·	1.2	245.1	159	+91	24	20	·	·
		Trieben	708	35.6	27.3	·	·	15.3	5.4	·	·	1.6	6.7	7.9	·	10.1	4.7	4.2	4.0	36.7	23.0	1.2	·	·	·	21.7	·	·	·	11.0	1.4	8.9	0.5	1.0	228.2	151	+77	20	19	·	·
		Rottenmann	674	24.5	10.7	0.1	0.1	18.4	6.3	0.1	·	3.4	7.4	·	·	17.5	0.7	·	·	13.4	1.8	1.7	0.8	·	16.0	10.8	7.0	1.0	1.1	29.8	17.4	0.1	0.1	0.6	190.8			25	17	·	·
		Admont	641	32.6	27.0	·	·	18.6	2.5	·	·	3.4	13.9	0.0	·	23.8	0.9	◦	·	14.2	8.9	3.3	1.8	·	5.5	13.1	13.8	0.3	·	18.1	9.1	·	·	1.1	213.9	129	+49	19	17	·	·
		Gstatterboden	564	46.6	27.6	·	·	17.2	6.8	·	·	4.0	36.9	0.4	◦	20.3	1.4	·	·	24.3	5.3	·	1.1	·	4.2	7.2	10.1	1.7	0.6	30.4	8.3	·	1.5	11.4	267.3			21	19	·	·
		Hieflau	492	28.6	16.5	·	·	13.7	9.5	·	·	2.6	24.0	0.3	·	27.7	6.4	·	·	25.8	2.1	4.0	0.8	·	4.6	10.9	9.5	1.0	0.8	23.0	12.9	0.3	0.0	5.2	230.2	98	- 5	22	18	·	·
		Eisenerz	737	28.2	22.4	·	·	16.4	1.2	·	·	8.2	19.9	1.0	·	11.4	0.6	·	·	34.5	1.2	1.2	·	·	4.3	11.8	7.3	3.0	0.1	29.2	15.5	·	·	1.8	219.2	119	+35	20	18	·	·
		Radmer	702	31.4	25.1	·	1.2	23.2	6.3	·	·	3.8	16.7	0.8	·	19.9	1.1	·	·	15.2	3.9	2.1	·	·	2.7	8.5	11.6	0.3	3.9	25.7	18.5	·	·	2.1	224.0	122	+40	21	19	·	·
	Salza	Mariazell	853	23.3	21.7	0.3	7.2	4.8	1.0	·	·	0.1	20.5	2.9	·	12.4	1.0	0.1	·	50.4	5.1	1.6	0.1	·	1.4	8.0	6.9	4.2	0.8	19.4	6.7	0.1	0.1	3.3	203.4	125	+41	26	19	·	·
		Gollrad	961	31.0	10.8	1.8	1.8	9.8	1.6	·	·	0.4	16.8	1.8	·	11.6	1.0	1.2	·	43.6	3.5	1.8	·	·	6.2	4.6	6.5	4.0	2.6	50.8	15.6	·	2.0	3.6	234.4	124	+45	24	23	·	·
		Weichselboden	677	22.9	16.2	·	0.6	11.6	·	·	·	0.8	19.0	4.6	·	14.2	2.1	·	·	112.0	3.2	6.6	0.3	·	9.3	9.5	7.9	2.2	·	51.3	9.0	·	·	2.0	305.3	146	+96	20	17	·	·
	Salza bis Steyr	Groß Reifling	428	71.5	29.5	24.6	·	15.5	19.4	·	·	26.8	24.0	3.4	·	17.6	0.6	·	·	26.7	3.0	5.6	1.0	·	10.2	8.4	2.5	9.7	1.2	42.5	6.0	7.6	·	4.4	361.7			23	22	·	·
		Unterlaussa	535	33.0	16.5	·	·	9.7	3.8	·	·	6.8	34.7	0.9	·	25.2	0.4	·	·	15.9	2.9	3.6	0.9	·	2.9	8.1	8.6	2.1	·	27.2	5.2	·	·	2.1	210.5	131	+51	20	18	·	·
		Klein Reifling	390	8.1	2.2	·	·	10.8	18.2	·	·	4.3	5.7	2.2	·	8.9	0.9	2.4	·	4.2	6.4	3.2	5.2	·	6.8	9.1	15.6	4.2	21.6	38.2	7.2	4.7	12.9	10.4	213.4	65	-38	24	23	·	·

Flußgebiet		Ort	Seehöhe m	1	2	3	4	5	6	7	8	9	10	11	12	13	14	15	16	17	18	19	20	21	22	23	24	25	26	27	28	29	30	31	Monatssumme mm	% d. Norm.	Abweichung v. d. Norm.	Zahl der Tage mit Niederschl. ≥0.1	≥1.0	≥0.1
Enns	Salza bis Steyr	Neustift	607	20.4	11.3	·	2.6	7.6	1.2	·	·	3.2	25.4	2.5	·	20.0	1.6	·	·	17.0	3.6	·	1.6	·	4.7	·	24.1	7.2	1.2	4.5	6.8	·	·	1.6	173.1	101	+ 2	20	20	·
		Reichraming	349	nicht beobachtet																																				
		Laussa	440	22.4	12.8	·	12.2	2.5	·	·	·	16.3	2.5	·	4.5	19.6	2.8	·	·	24.2	3.4	5.5	·	·	5.8	14.7	11.5	6.4	0.5	7.4	3.6	·	·	7.6	186.2			20	19	·
	Steyr	Hinterstoder	590	25.6	13.2	·	7.0	15.5	0.5	·	·	21.7	12.5	0.5	·	21.0	2.0	·	·	22.2	4.5	3.4	1.9	1.7	15.0	9.3	9.5	3.5	·	30.0	9.6	0.8	·	3.1	234.0	137	+64	23	20	·
		Pyhrnpaß	945	34.7	30.1	·	5.9	15.2	·	·	2.4	13.0	12.1	·	·	30.0	10.6	·	·	13.4	9.3	8.0	8.5	·	8.5	15.2	5.4	15.0	10.5	7.1	3.4	·	1.2	3.1	262.6	139	+75	22	22	·
		Linzerhaus	1385	38.0	43.3	·	4.2	14.2	2.3	·	·	11.8	14.3	0.2	·	24.9	3.1	·	·	14.5	6.1	5.9	2.3	0.6	9.5	6.6	9.2	1.9	0.3	21.9	13.4	1.1	·	4.6	254.2			24	21	·
		Puglalm	900	44.9	27.9	·	0.8	14.9	4.5	·	·	11.8	27.6	0.8	·	26.5	4.5	·	·	26.3	4.3	3.9	1.6	·	1.9	16.5	7.1	1.1	3.6	25.8	8.8	·	·	3.5	268.6			22	20	·
		Windischgarsten	601	34.9	10.7	0.0	0.0	4.8	2.9	·	·	24.5	12.9	0.5	·	18.0	·	·	·	22.2	·	2.8	1.7	·	9.1	4.3	·	1.6	1.4	45.4	6.2	1.2	·	1.5	206.6	127	+44	19	18	·
		St. Pankraz	400	26.3	19.7	·	4.6	9.6	3.2	·	·	18.5	37.3	·	·	23.0	·	·	·	23.5	5.5	3.4	·	1.2	14.0	9.9	14.3	4.5	·	19.2	5.2	·	·	3.5	246.4	126	+50	19	19	·
		Klaus	470	31.0	17.6	·	33.9	6.6	1.1	·	·	20.0	21.1	1.0	·	17.6	4.3	·	·	23.4	3.5	4.0	1.2	2.5	4.5	36.4	8.7	0.4	0.7	8.4	3.4	0.2	·	3.7	255.2	113	+29	24	21	·
		Jäger a. Sattel	690	18.5	3.6	·	16.5	4.0	3.6	·	·	11.7	20.4	2.6	·	12.7	1.2	·	·	0.4	4.7	2.0	1.6	·	4.0	20.6	15.4	1.2	·	1.5	2.0	·	·	5.6	153.8			21	20	·
	E.	Steyr	307	16.7	8.7	·	11.6	7.0	·	·	·	11.8	6.7	7.2	·	14.3	0.8	0.4	·	18.0	2.6	0.2	0.1	0.8	3.5	3.9	21.1	6.0	0.8	4.0	1.0	·	·	3.6	150.8	121	+27	23	17	·
Enns bis March	Ybbs	Windhag	721	3.8	2.2	·	3.4	7.6	0.6	·	·	6.7	11.9	1.1	·	6.7	·	·	3.6	19.3	3.6	·	·	2.1	7.7	8.3	10.8	3.4	6.4	0.2	·	0.4	·	0.4	110.2	67	-55	21	17	·
		Freistadt	566	3.8	·	·	5.7	8.2	6.3	·	·	7.6	15.0	2.7	·	12.2	10.0	2.6	·	16.4	5.7	1.7	·	3.8	4.4	4.1	3.5	6.2	11.1	2.6	·	·	·	0.7	134.3	113	+15	21	20	·
		Karlstift	920	3.4	0.9	·	7.5	1.6	0.7	·	·	5.3	8.6	1.5	·	4.7	·	·	4.3	10.2	2.9	4.5	·	2.0	3.1	7.7	9.5	11.4	9.4	0.7	·	·	·	6.8	106.7	65	-58	21	18	·
		Weitersfelden	726	unvollständig beobachtet																																				
		Gutau	584	4.7	·	·	1.3	1.5	1.2	·	11.3	9.5	2.6	·	14.3	10.2	0.2	·	·	15.1	0.5	2.5	0.4	0.7	4.4	2.1	8.7	11.2	5.1	1.4	·	·	·	0.2	109.1	82	-24	22	17	·
		Tragwein	489	8.2	0.8	0.2	3.2	2.9	1.8	·	8.8	20.3	2.5	0.2	4.1	18.4	1.1	0.1	·	23.2	5.3	0.8	·	·	3.5	2.3	24.5	5.6	4.6	0.4	·	·	0.1	1.1	144.0	125	+29	25	18	·
	Ybbs bis Erlauf	Königswiesen	600	16.0	·	·	6.4	1.3	2.2	·	·	6.0	·	·	·	11.0	3.2	·	·	17.2	·	3.7	·	·	3.4	1.6	13.4	6.0	·	0.7	·	·	·	·	92.1	62	-57	14	13	·
		St. Thomas a. Blasenst.	722	13.1	1.4	0.8	10.3	0.9	1.6	·	·	9.6	7.2	4.9	·	6.6	2.7	·	·	18.4	4.3	6.6	·	·	9.2	2.5	17.3	5.6	2.8	1.7	0.2	·	·	0.7	128.4			22	18	·
		Oed	390	13.7	4.8	·	5.2	3.0	·	·	·	10.1	9.6	·	·	7.3	12.6	·	·	21.5	2.2	·	·	1.3	0.7	5.6	15.9	9.2	·	5.6	·	·	·	9.2	137.5	113	+16	17	16	·
		Grein	241	nicht beobachtet																																				
		Rorregg	535	29.9	6.2	·	0.7	2.3	0.6	·	·	·	12.8	2.9	·	6.3	1.2	0.1	·	16.3	3.6	4.4	0.1	·	6.2	11.5	21.4	1.2	3.9	1.2	0.2	0.1	·	0.9	134.0	105	+ 6	23	16	·
	Erlauf	Neuhaus a. Zellerrain	1002	24.6	23.8	·	1.7	11.2	7.4	·	·	0.6	32.1	3.9	·	16.4	3.0	·	·	44.8	3.6	1.5	0.8	·	2.2	5.9	9.2	5.0	0.9	53.8	8.7	·	0.2	4.5	265.8			23	19	·
		Lackenhof	807	nicht beobachtet																																				
		Seehof b. Lunz	617	47.7	31.4	·	4.0	22.3	4.2	·	·	2.8	30.2	4.7	·	14.3	2.2	·	·	39.2	7.6	3.4	·	0.3	0.9	5.0	10.3	7.4	·	18.7	4.8	·	1.5	2.5	265.4			22	20	·
		Göstling	532	40.8	22.0	·	3.9	15.2	4.2	·	·	7.3	34.8	4.0	·	17.4	6.4	·	·	49.7	5.1	2.2	0.2	·	2.1	10.4	5.6	3.1	0.5	12.9	5.3	·	0.1	2.5	255.7			23	20	·
		Groß Hollenstein	487	54.0	21.0	·	10.8	12.8	3.6	·	·	8.3	30.3	4.8	·	18.3	3.5	·	·	30.0	4.3	·	·	3.6	3.3	8.3	10.4	1.7	0.6	25.6	4.3	·	·	5.0	264.5	130	+61	21	20	·
		Opponitz	422	36.0	21.0	·	0.8	20.5	2.6	·	·	10.8	28.8	5.0	·	19.6	1.6	·	·	34.2	3.1	1.2	0.3	4.6	0.2	10.1	7.3	7.2	0.3	7.6	3.7	·	·	0.8	227.3			23	18	·
		St. Leonhard a. Walde	721	18.9	14.2	·	2.3	18.3	0.5	·	·	7.2	19.7	0.7	·	22.4	1.1	·	·	40.2	13.9	1.0	0.3	2.5	1.5	5.4	21.9	2.9	2.8	4.6	3.9	·	·	7.6	213.8			23	20	·
		Seitenstetten	350	nicht beobachtet																																				
		Amstetten	277	12.2	3.4	·	8.2	3.4	0.2	·	·	6.2	10.6	1.6	·	11.3	5.4	·	·	26.4	2.7	0.1	0.1	1.2	3.3	3.7	16.3	14.5	0.3	5.3	0.6	·	·	6.9	143.9	115	+19	23	18	·
	Erlauf bis Krems	Mitterbach	787	31.2	18.0	·	3.0	11.2	1.0	·	·	·	15.1	5.8	·	8.1	2.5	·	·	56.0	2.4	6.2	0.1	·	1.4	4.0	10.5	3.2	0.4	45.0	9.0	·	·	7.4	241.5			21	19	·
		Annaberg	969	15.9	21.0	0.8	21.1	6.8	1.8	·	·	·	30.5	2.2	·	16.2	4.2	·	·	42.0	1.3	9.3	·	·	·	5.2	7.3	8.2	·	54.5	11.9	·	·	5.6	265.8			19	18	·
		Kienbg.-Gaming	391	40.3	22.7	0.1	0.2	14.0	2.1	·	·	1.2	35.1	3.1	·	14.2	3.4	·	·	40.2	11.4	0.8	0.2	0.8	0.5	9.4	11.1	7.3	1.0	5.6	7.5	·	·	9.4	241.6	121	+43	24	18	·
		Scheibbs	380	29.1	16.9	·	·	6.1	1.1	·	·	·	23.7	2.6	·	9.5	3.1	·	·	22.9	9.5	0.5	·	·	·	12.6	18.7	18.6	0.5	4.4	2.9	·	·	1.8	184.5	124	+36	18	16	·
		Wieselburg a.d.E.	273	20.7	7.0	1.9	·	2.2	0.6	·	·	0.2	19.3	5.1	·	8.9	0.5	·	·	28.8	1.6	1.3	·	1.6	8.6	4.1	14.7	5.9	0.2	2.8	0.6	0.0	·	4.8	141.4	121	+24	22	17	·
	Erlauf bis Krems	Gutenbrunn	824	42.3	1.5	·	2.0	2.7	·	·	·	0.1	13.5	1.8	·	5.3	4.1	·	·	20.5	1.2	0.1	·	·	1.1	9.9	12.3	9.7	5.2	0.5	0.2	·	·	1.7	135.7	114	+17	20	16	·
		Melk	215	29.8	8.2	·	·	2.3	·	·	·	·	17.5	1.7	·	5.9	·	·	·	24.5	1.3	·	·	0.2	0.2	2.2	18.6	0.5	2.9	1.0	·	·	·	8.5	125.3	117	+18	16	13	·
		Frankenfels	458	23.7	16.0	0.3	0.0	4.2	1.7	·	·	·	21.8	4.9	·	14.1	7.1	·	·	45.4	5.8	0.6	·	·	1.2	3.2	16.4	15.1	0.8	7.2	4.2	·	·	3.9	197.6	108	+16	20	17	·
		Hofstetten	330	35.3	8.7	0.6	·	11.8	0.6	·	·	·	26.2	6.3	·	7.3	2.1	·	·	29.4	2.0	0.2	·	·	4.2	1.1	10.9	4.9	0.9	5.1	1.3	0.9	·	0.3	160.1			21	15	·
		Gansbach	493	49.5	4.0	·	·	2.6	·	·	·	·	22.0	1.1	·	7.0	2.4	·	·	24.4	2.0	0.4	·	·	1.2	1.7	12.0	4.5	4.0	1.0	·	·	·	4.3	144.1	144	+44	17	16	·
		Egelsee	400	26.1	2.4	·	·	0.9	0.2	·	·	·	18.0	3.9	·	4.5	·	0.2	·	31.8	·	·	·	0.8	·	·	7.7	0.9	4.8	·	0.7	·	·	1.1	104.0	171	+45	15	9	·
	Krems	Ottenschlag	842	17.5	4.3	·	0.2	0.8	·	·	·	·	19.5	1.4	·	4.2	0.6	·	0.3	12.4	0.1	·	·	·	4.7	4.6	7.7	4.8	9.0	·	·	·	·	3.4	95.5	79	-25	17	12	·
		Lichtenau	650	5.2	2.8	·	·	1.1	·	·	·	·	20.0	4.3	·	3.5	2.6	·	·	12.4	·	·	·	·	1.3	·	3.9	4.6	5.2	·	·	·	2.7	3.6	73.2			14	14	·
		Heinrichschlag	690	11.8	4.1	·	·	1.2	·	·	·	·	20.5	0.8	·	3.7	·	·	·	20.6	·	·	·	·	2.4	3.3	1.2	6.3	6.7	·	0.7	·	·	1.6	84.9			14	12	·
		Gföhl	560	8.0	2.6	·	·	0.9	0.4	·	·	·	20.8	0.9	·	2.5	·	·	·	24.4	·	0.9	·	·	2.4	2.4	5.5	1.0	2.5	0.5	·	·	·	2.0	77.7	76	-24	16	11	·

Flußgebiet	Ort	Seehöhe m	1	2	3	4	5	6	7	8	9	10	11	12	13	14	15	16	17	18	19	20	21	22	23	24	25	26	27	28	29	30	31	Monatssumme mm	% d. Norm.	Abweichung v. d. Norm.	Zahl der Tage mit Niederschl. ≥0.1	≥1.0	≥10.0	≥50.0
Ennsbis March	Gscheid	947	25.1	20.4	·	28.7	2.0	0.4	·	·	·	25.4	3.1	·	9.0	3.0	·	·	38.0	4.5	1.0	·	·	1.9	7.5	5.9	5.5	·	49.5	9.5	·	·	1.2	241.6			19	18	·	·
	St. Ägyd a. N.	582	14.7	12.3	·	2.2	3.8	1.7	·	·	0.2	29.6	7.9	1.0	3.6	3.7	0.0	·	40.0	6.6	1.3	0.0	·	0.8	19.4	7.3	11.3	1.1	38.2	3.5	·	0.0	2.1	212.3	131	+50	22	20	·	·
	Türnitz	461	24.5	27.3	·	0.8	1.8	0.5	·	·	·	21.0	5.7	·	8.8	6.5	·	·	35.5	17.4	0.4	·	·	0.1	7.8	8.2	20.4	0.5	10.5	3.4	·	·	2.8	203.9	133	+51	20	15	·	·
	Lilienfeld	377	17.7	10.8	·	·	0.0	0.0	·	·	·	31.8	8.8	·	12.3	3.2	·	·	44.3	2.0	0.5	·	·	2.2	2.7	12.0	10.0	2.5	6.7	·	·	·	1.7	169.2			16	15	·	·
	Kleinzell	470	15.5	9.2	·	·	0.7	0.4	·	·	·	28.2	8.7	·	14.5	3.6	·	·	44.8	1.1	0.7	·	·	2.2	15.3	9.4	7.3	·	7.5	5.2	·	·	3.7	178.0	118	+27	18	15	·	·
	Hainfeld	404	21.2	9.5	8.8	·	0.6	·	·	·	·	42.3	7.2	·	13.3	4.4	·	·	36.0	2.1	·	·	·	1.6	19.5	5.6	4.8	1.4	6.5	1.4	·	·	3.9	190.1	120	+31	18	17	·	·
	St. Pölten	273	33.5	8.1	·	·	·	0.6	·	·	·	31.1	3.2	·	9.8	0.9	·	·	24.0	·	·	·	·	·	·	30.2	0.3	12.0	5.9	1.2	·	·	3.8	164.6	148	+54	14	11	·	·
	Herzogenburg	240	34.2	6.7	·	·	1.0	0.8	·	·	·	30.5	0.3	·	7.8	2.3	·	·	40.2	·	·	·	·	2.1	0.9	10.2	2.8	4.4	1.8	·	·	·	1.2	147.2			16	13	·	·
Traisen	Rappottenstein	670	37.3	1.8	·	·	·	1.8	·	·	·	13.8	0.5	·	2.5	0.1	·	·	8.8	0.1	0.2	·	·	2.5	2.3	3.9	1.5	6.9	1.4	·	·	·	2.5	87.9	73	-33	17	13	·	·
	Groß Gerungs +	660	22.7	·	·	1.6	2.3	0.6	·	·	2.3	12.6	1.4	·	1.4	1.3	·	·	9.8	2.5	1.6	·	·	2.8	2.2	5.7	4.2	6.1	0.4	0.0	·	·	4.0	85.5	78	-24	19	17	·	·
	Zwettl (Stadt)	540	17.9	0.9	·	1.8	14.8	0.1	0.1	·	·	19.6	2.3	·	1.5	·	8.4	1.4	22.8	0.1	0.1	·	·	3.1	3.2	10.8	0.8	4.3	0.5	·	0.2	0.2	2.4	117.3	100	- 1	23	14	·	·
	Rastenberg	580	3.0	2.3	·	·	16.7	·	·	·	·	21.9	2.7	·	2.0	·	·	·	16.3	·	·	·	·	1.6	1.5	9.3	0.6	5.2	·	·	·	·	2.7	85.8			13	12	·	·
Kamp	Krumau	390	nicht beobachtet																																						
	Wappoltenreith	540	4.7	·	·	·	15.3	0.3	·	·	·	16.0	0.5	0.0	2.0	2.8	·	·	8.4	0.0	0.0	·	·	·	3.8	6.2	7.8	1.8	8.2	0.6	0.0	0.0	2.0	80.4	90	- 9	15	12	·	·
	Horn	309	1.7	0.7	·	·	10.5	0.0	·	·	·	12.8	0.3	·	2.6	4.5	·	0.0	20.5	0.0	0.1	·	·	3.7	3.8	3.6	4.5	0.9	2.8	·	0.0	0.0	1.4	74.4	84	-15	16	12	·	·
	Freischling	300	5.0	2.8	·	·	0.9	·	·	·	·	20.3	3.4	·	·	5.0	0.5	·	23.2	·	0.4	·	·	2.1	4.7	4.0	3.2	1.8	3.2	·	·	0.1	1.0	81.6			17	13	·	·
	Langenlois	217	30.0	11.0	·	·	·	1.5	·	·	·	22.5	1.3	·	3.5	·	·	·	30.0	·	1.1	3.0	·	1.2	·	6.0	·	4.0	0.3	·	·	4.0	2.5	121.9			15	14	·	·
	Mühlbach	346	13.3	1.2	·	·	1.4	0.7	·	·	·	19.9	0.1	·	4.4	1.1	·	·	16.0	0.4	0.5	·	·	0.5	0.2	5.4	3.0	1.2	0.3	0.6	0.0	·	2.1	74.3	72	-27	19	11	·	·
	Kasten	270	28.0	4.0	·	·	·	0.2	·	·	·	39.0	1.2	0.1	3.0	2.2	·	·	26.5	·	0.2	·	·	1.2	0.8	27.6	0.2	0.1	4.2	0.4	·	·	4.6	143.5	108	+11	18	11	·	·
	Saladorf	196	6.2	4.8	·	·	0.8	0.4	·	·	0.9	34.8	1.6	·	5.4	0.8	·	·	9.2	·	·	·	·	·	·	18.8	1.6	6.0	2.3	0.2	·	·	1.8	95.6	88	-13	16	11	·	·
	Tulln	178	35.0	5.7	·	·	·	0.5	·	·	2.3	34.1	4.6	·	5.8	7.2	·	·	17.0	·	·	·	·	0.1	5.6	9.9	4.0	5.3	1.6	0.1	·	·	5.0	143.8	154	+51	17	14	·	·
	Fahndorf	330	10.1	0.9	·	·	2.9	0.3	·	·	1.2	24.7	0.6	·	5.3	0.7	·	·	34.7	·	0.3	·	·	1.2	5.6	4.3	2.0	5.6	0.0	0.5	·	·	0.3	101.2	99	- 1	18	11	·	·
Kamp bis Wien	Absdorf-Hippersdorf	183	19.0	0.3	·	·	2.6	·	·	·	1.1	21.8	·	·	5.1	1.2	·	·	11.8	·	·	·	·	·	1.3	5.6	1.0	1.8	1.2	·	·	·	4.2	78.0			14	13	·	·
	Enzersdorf i. Tale	265	35.8	1.8	·	·	1.1	0.1	·	·	1.8	18.4	0.1	·	1.8	8.6	0.0	0.5	21.0	·	6.7	·	·	0.6	11.9	3.7	10.9	1.3	2.6	0.4	·	·	1.4	130.5	145	+41	20	15	·	·
	Ober Mallebern	195	22.3	0.8	·	·	0.8	·	·	·	1.2	23.7	0.4	·	2.8	4.8	·	·	12.5	0.1	1.2	·	·	·	·	2.1	5.4	3.3	2.5	0.3	0.7	·	·	2.2	87.1			18	12	·	·
	Stockerau	175	17.6	·	·	·	·	·	·	·	2.0	26.0	1.5	·	3.8	7.0	·	·	20.5	·	0.6	·	·	·	·	3.0	4.5	1.8	2.5	1.5	0.7	·	·	2.3	95.3			15	13	·	·
	Weidling	190	27.7	0.9	·	·	·	·	·	·	2.4	32.7	·	·	6.4	1.5	·	·	4.8	·	·	·	·	·	·	2.1	10.6	9.8	6.5	2.5	·	·	·	3.6	111.5	105	+ 6	13	12	·	·
	Wien XIX., Hh. Warte	203	23.6	1.1	·	·	0.2	0.5	·	·	2.0	23.7	0.2	·	5.2	1.8	·	·	3.4	·	0.4	·	·	0.0	1.1	7.4	6.6	1.4	2.2	1.1	·	·	1.4	83.3	92	- 8	18	14	·	·
Wien	Rekawinkel	363	10.2	14.0	·	·	0.8	0.6	·	·	0.0	46.0	3.6	·	7.1	2.4	·	·	19.8	·	0.2	·	·	0.1	0.2	16.2	8.6	4.0	5.2	0.9	·	·	8.8	148.7	109	+12	18	12	·	·
	Mariabrunn	229	15.5	3.9	·	·	1.0	0.4	·	·	2.0	29.7	0.5	·	7.1	10.9	·	·	4.6	·	0.6	·	·	·	·	1.3	8.7	3.4	5.1	5.7	0.4	·	0.1	3.7	104.6	95	- 5	19	14	·	·
	Wien XII., Gaudenzdf.	175	3.2	2.8	·	·	0.4	·	·	·	2.0	31.5	0.2	·	6.6	·	·	·	3.2	·	·	·	·	·	·	·	8.4	4.7	3.4	4.6	·	·	·	·	71.0			12	10	·	·
D.	Gr. Enzersdorf (Lobau)	155	7.5	1.4	·	·	2.4	0.3	·	·	2.2	9.3	2.0	·	6.6	0.9	·	·	5.8	·	0.9	·	·	·	·	·	3.2	11.2	2.0	2.7	0.7	·	0.2	·	53.3			17	12	·	·
Schwechat	Hochstraß	570	14.5	4.0	0.1	·	0.1	0.4	·	0.1	1.0	25.1	0.8	·	5.4	0.4	·	·	16.4	0.4	·	·	·	·	·	2.0	15.0	3.0	0.2	0.1	6.3	·	·	0.6	95.9			20	10	·	·
	Baden (Stadtpk.)	229	16.7	2.1	·	·	3.1	1.5	·	·	2.4	29.7	0.6	·	8.7	·	0.0	·	4.8	·	0.4	·	·	0.8	0.9	4.1	2.7	1.4	5.2	1.7	·	·	0.7	87.2	102	+ 2	18	13	·	·
	Gaaden	330	12.2	4.1	·	·	2.4	0.5	·	·	2.1	28.2	·	·	9.5	·	·	·	4.5	0.1	0.3	·	·	0.1	1.6	12.4	4.7	1.1	5.5	1.0	·	·	0.7	91.0			18	13	·	·
	Achau	170	(16.0)	5.2	·	·	3.5	0.7	·	·	3.9	31.6	·	·	7.0	0.5	·	·	6.1	·	0.6	·	·	·	0.5	4.0	10.1	0.8	2.5	1.0	·	·	0.8	94.8	130	+22	17	11	·	·
	Furth	508	22.3	2.9	·	·	3.7	0.1	·	·	·	30.9	5.5	·	10.9	2.1	·	·	26.3	·	1.6	·	·	0.3	10.8	5.1	6.8	2.1	7.9	1.5	0.0	·	1.9	142.7			18	16	·	·
	Berndorf	306	8.8	2.2	·	·	3.2	·	·	·	1.3	19.6	·	·	13.7	·	·	·	13.2	·	·	·	·	1.7	5.1	3.9	1.5	1.0	9.2	2.9	·	·	0.7	88.0	99	- 1	15	14	·	·
Schwechat bis March	Breitenfurt	323	22.8	·	·	·	1.4	0.3	·	·	12.3	23.9	0.4	·	8.0	·	·	·	8.2	·	·	·	·	·	·	1.7	11.1	6.9	3.3	4.6	·	·	·	6.6	111.5	96	- 4	14	12	·	·
	Gutenstein	482	8.3	5.9	·	·	6.9	1.1	·	·	0.1	24.9	12.9	·	11.1	0.2	·	·	60.2	2.1	0.3	·	·	1.4	5.1	3.6	3.7	·	42.6	2.6	·	·	1.4	194.4	157	+70	19	16	·	·
	Dreistetten	510	10.5	2.2	·	·	3.0	0.5	·	·	1.6	15.9	6.2	·	8.5	·	·	·	22.9	·	8.5	·	·	4.5	2.0	4.2	1.6	·	23.7	11.3	·	·	·	119.1	121	+21	16	14	·	·
	Mitterndorf	183	9.5	0.3	·	·	6.5	0.8	·	·	5.0	38.5	·	·	8.0	·	·	·	6.3	·	1.0	·	·	1.7	0.9	6.0	2.3	1.2	4.4	4.0	·	2.2	0.5	79.1			18	14	·	·
	Fischamend	154	7.2	4.8	·	·	3.9	1.2	·	·	3.0	29.7	·	·	9.0	1.1	·	·	12.8	·	1.2	·	·	·	·	5.3	1.1	5.8	2.7	1.4	·	·	·	90.2			15	15	·	·
	Orth a. d. Donau	145	3.0	9.6	·	·	3.9	0.3	·	·	2.8	19.1	0.6	·	7.6	·	·	·	7.6	·	1.2	·	·	0.5	1.3	4.7	1.6	4.7	1.3	·	·	0.6	·	68.9	101	+ 1	17	13	·	·
	Hainburg	198	2.6	·	·	·	16.1	·	·	·	3.5	17.6	6.1	·	15.8	0.0	·	·	4.2	·	1.2	·	·	·	·	·	0.8	5.5	8.1	3.3	·	·	·	0.0	84.8			12	11	·	·
	Wolkersdorf	176	20.2	0.9	·	·	·	·	·	·	1.2	17.2	0.2	·	2.5	3.8	·	·	9.5	·	0.3	·	·	·	·	0.3	6.3	10.8	2.1	1.0	0.1	·	·	0.1	76.5			16	10	·	·
	Königsbrunn	190	11.5	·	·	·	·	·	·	·	1.2	20.6	1.5	·	0.5	2.7	·	·	5.6	·	0.3	·	·	·	·	0.9	11.2	1.6	2.2	1.2	0.1	·	·	2.8	63.9			15	11	·	·

* Langschlag 750

Flußgebiet	Ort	Seehöhe m	1	2	3	4	5	6	7	8	9	10	11	12	13	14	15	16	17	18	19	20	21	22	23	24	25	26	27	28	29	30	31	Monatssumme mm	% d. Norm.	Abweichung v. d. Norm.	Zahl der Tage mit Niederschl. ≥0.1	≥1.0	☀ ≤0.3	☒
March — Quelle bis Thaya	Grumberg	646	4.3	0.1	0.0	0.2	31.2	3.1	0.0	·	5.9	·	·	·	1.1	8.7	·	·	4.2	4.8	2.5	1.2	·	9.9	6.1	2.0	3.1	0.8	6.5	·	0.3	0.5	2.4	99.6			21	16	·	·
	Kunzendorf	600	3.2	4.4	·	6.6	11.4	5.2	·	·	2.6	3.8	·	0.0	0.6	6.6	·	·	15.8	5.2	1.0	0.0	·	4.7	7.3	1.1	2.1	2.9	21.9	1.0	1.2	0.8	0.5	109.9			22	19	·	·
	Hochschar	1011	nicht beobachtet																																					
	Mähr. Schönberg	335	17.1	0.2	·	3.4	20.0	1.4	·	·	4.5	3.1	·	0.6	·	4.0	·	·	4.5	1.0	1.0	4.3	·	16.3	4.2	1.2	4.0	4.4	26.3	·	0.2	·	1.0	122.7	138	+34	21	18	·	·
	Hohenstadt	282	nicht beobachtet																																					
	Landskron	380	2.1	2.5	·	1.8	5.7	4.5	·	·	2.8	2.1		·	0.0	1.2	·	0.0	5.7	3.2	0.9	·	0.5	23.1	3.5	0.7	3.0	6.0	10.6	·	0.4	0.2	0.5	81.0	95	- 4	21	15	·	·
	Hochstein	311	11.2	2.9	·	1.6	6.6	6.5	·	·	3.3	2.9	·	·	0.0	2.8	·	0.0	19.6	1.4	0.5	0.0	·	11.3	4.6	0.7	4.1	8.8	14.5	·	0.3	·	0.6	104.2	138	+29	19	15	·	·
	Mürau	330	6.0	·	·	16.5	9.5	3.5	·	·	5.0	1.7	·	·	0.0	2.5	·	0.5	3.0	0.0	6.7	0.2	·	13.5	2.3	1.0	5.1	4.8	9.1	·	(1.0)	·	(1.0)	91.9	111	+ 9	19	17	·	·
	Krönau	472	9.9	4.9	·	0.7	7.7	8.4	·	·	1.4	1.2	·	·	0.0	5.5	·	·	7.6	1.2	7.7	2.8	·	10.6	1.7	1.7	8.7	5.2	6.5	·	1.6	0.1	·	97.1	128	+21	20	18	·	·
	Mähr. Trübau	347	Beob. Stelle aufgehoben																																					
	Rabenstein	730	nicht beobachtet																																					
	Böhm. Liebau	280	·	1.5	·	1.6	8.5	3.9	·	·	3.9	·	·	·	·	3.0	·	·	6.0	0.3	4.4	16.5	·	6.3	1.1	1.3	4.8	9.8	20.0	·	·	·	1.8	94.7			17	16	·	·
	Zechitz	670	8.4	·	·	1.8	15.5	5.2	·	·	3.1	·	·	·	4.5	7.0	·	·	0.2	0.1	1.0	0.2	·	9.1	5.3	·	7.7	6.7	25.1	·	0.1	0.1	·	101.1	99	- 1	18	12	·	·
	~~Ribnik~~ +	242	2.1	0.1	·	0.9	9.6	6.8	·	·	5.4	3.0	·	·	0.9	2.0	·	·	5.2	0.1	2.1	0.3	·	10.5	2.4	·	8.0	3.5	8.8	·	·	·	·	71.7	86	-12	18	13	·	·
	Giebau	400	3.7	·	·	1.0	31.5	8.5	·	·	5.5	3.5	·	·	1.8	16.0	·	·	1.9	0.8	0.8	1.2	·	2.2	2.4	2.1	9.9	6.5	7.9	·	·	·	0.3	101.5	114	+13	19	16	·	·
	Bodenstadt	500	15.1	·	·	0.0	45.3	9.9	·	·	5.5	4.0	·	·	1.6	17.3	·	·	·	1.5	1.4	0.0	·	11.4	1.1	·	13.0	2.5	4.5	·	·	·	5.9	140.0			15	15	·	·
Thaya	Vitis	520	9.6	·	·	12.4	46.4	·	·	·	·	16.5	0.2	·	·	0.3	·	6.4	31.6	·	·	·	·	2.9	1.6	3.4	11.0	4.6	5.4	0.3	0.9	·	4.8	164.3	154	+53	17	13	·	·
	Allentsteig	530	11.1	0.0	·	2.7	10.4	3.6	·	·	·	26.5	1.5	·	0.2	2.4	1.9	2.7	21.9	0.0	0.1	·	·	2.0	2.7	8.2	5.2	4.9	2.6	·	0.1	0.3	4.5	115.5	116	+16	21	17	·	·
	Waldhofen a.d. Thaya	529	7.1	0.6	·	9.3	24.5	0.4	·	·	·	14.2	1.1	·	0.2	6.6	·	2.1	11.3	1.3	2.9	·	3.0	5.3	8.0	7.9	11.8	3.8	8.7	2.2	2.0	·	3.5	137.6			23	20	·	·
	Dobersberg	465	4.6	·	·	1.4	6.5	1.0	·	·	·	9.2	0.9	·	0.2	2.1	·	1.4	1.3	·	1.7	·	·	3.6	8.5	5.9	3.8	0.9	1.6	·	0.4	·	3.5	58.5	67	-28	19	15	·	·
	Zlabings	516	20.1	·	·	·	5.4	·	·	·	·	6.7	0.5	·	0.3	·	·	2.6	0.8	0.7	3.4	·	1.1	9.2	3.0	5.2	5.9	3.1	12.7	·	·	·	3.8	84.5			17	13	·	·
	Weikertschlag	430	5.8	·	·	0.2	4.5	0.4	·	·	·	8.6	0.9	·	0.3	·	·	0.4	·	·	1.1	·	·	7.5	4.2	5.2	3.9	1.9	1.5	·	·	·	2.5	48.9			16	11	·	·
	Groß Siegharts	536	4.0	0.2	·	0.7	35.0	0.7	·	·	·	12.1	0.3	0.0	0.8	·	·	·	21.2	0.2	2.6	·	·	6.4	7.1	7.6	8.4	3.3	8.1	2.1	0.0	·	3.0	124.0	129	+28	19	13	·	·
	Ungarschitz	430	·	·	·	·	7.8	·	·	·	·	7.0	1.0	·	0.5	·	·	·	1.2	·	·	·	·	12.8	13.7	6.0	3.1	·	4.0	1.3	3.4	1.8	0.8	64.4			14	12	·	·
	Hardegg	290	0.9	1.2	·	0.8	6.3	·	·	·	·	6.2	0.6	·	5.3	2.7	·	0.4	4.1	·	2.3	·	·	5.3	8.8	4.2	2.5	1.6	6.8	·	·	·	1.2	61.2			18	14	·	·
	Znaim	283	5.7	1.1	·	·	0.6	·	·	·	0.8	4.6	·	·	2.5	2.0	·	0.4	3.2	·	3.5	·	·	11.3	3.1	5.4	2.5	3.3	4.8	·	·	·	0.9	55.7			17	13	·	·
	Sallapulka	465	8.0	18.0	·	·	6.3	·	·	·	·	5.5	·	·	1.8	0.4	·	·	5.5	·	·	·	·	(4.0)	5.2	5.4	6.5	(4.0)	(8.0)	·	0.0	·	(2.0)	80.6	95	- 4	14	13	·	·
	Retz	264	nicht beobachtet																																					
	Mailberg	217	2.2	1.6	·	·	2.3	0.0	·	·	1.4	11.6	·	·	1.3	7.0	·	·	46.2	0.0	0.2	·	·	2.3	7.0	2.9	3.6	0.8	2.6	0.1	·	·	0.3	93.6	126	+20	17	13	·	·
	Alt Ruppersdorf	285	4.5	·	·	·	17.0	·	·	·	·	8.4	·	·	·	4.8	·	·	6.4	·	1.3	·	·	5.1	3.2	5.3	4.8	·	8.5	·	·	·	2.4	71.7	75	-24	12	12	·	·
	Lechwitz	240	3.6	3.2	·	·	17.2	·	·	·	0.5	6.6	·	·	·	8.1	·	·	10.0	·	1.6	·	·	4.6	3.1	6.6	1.4	·	9.3	·	1.4	·	0.6	77.8			15	13	·	·
	Dürnholz	178	8.5	0.9	·	·	10.5	0.4	·	·	0.4	5.0	·	·	·	3.7	·	·	21.4	·	1.3	·	·	11.3	9.3	6.3	1.6	3.4	9.8	·	·	·	3.1	96.9			16	13	·	·
	Zwittau	435	2.5	4.0	0.2	8.2	3.9	5.2	·	·	1.4	1.2	·	0.0	0.8	5.0	·	0.0	1.3	1.2	5.8	·	·	8.6	3.0	0.6	6.1	5.2	7.9	·	0.0	0.0	2.5	74.6	83	-16	20	17	·	·
	Bohnau	444	4.1	1.2	·	2.9	5.9	2.9	·	·	0.6	2.4	·		1.9	7.2	·	·	·	1.4	0.2	·	1.7	12.7	1.6	2.0	10.2	1.1	9.2	·	0.6	0.1	2.3	72.2	96	- 3	21	17	·	·
	Mähr. Kromau	248	nicht beobachtet																																					
	Auspitz	193	3.6	0.7	·	·	39.1	0.0	·	·	1.9	3.8	0.0	·	0.0	7.9	·	·	14.1	0.0	5.0	·	·	5.9	7.8	7.0	2.1	2.1	10.8	4.9	·	·	5.2	121.9			16	15	·	·
	Lundenburg	159	nicht beobachtet																																					
	Nikolsburg	248	3.2	·	·	·	13.4	·	·	·	1.1	5.8	·	·	·	4.2	·	·	12.2	·	2.0	·	·	6.5	6.1	6.0	3.8	1.0	21.5	·	·	·	4.4	91.2			14	14	·	·
Thaya bis Mündung	Hohenau (Hauptsch.)	155	1.3	7.5	·	·	38.3	·	·	·	3.0	4.7	1.9	·	·	1.8	·	·	0.8	·	2.9	·	·	·	1.2	·	9.7	4.3	15.6	·	·	·	0.8	93.8			14	12	·	·
	Eichenbrunn	290	nicht beobachtet																																					
	Ernstbrunn	293	23.8	1.5	·	·	0.4	1.9	·	·	1.7	17.7	·	·	2.0	3.5	·	·	28.7	·	4.2	·	·	0.5	3.4	6.7	1.1	6.3	1.4	0.6	·	·	2.6	108.2	129	+24	18	15	·	·
	Mistelbach	230	8.8	1.2	·	·	2.2	·	·	0.0	1.8	14.2	·	·	0.5	1.5	·	0.0	9.4	4.2	5.5	·	0.0	·	1.6	4.2	4.5	7.5	16.3	0.5	·	·	1.3	85.2	109	+ 7	17	15	·	·
	Poysdorf	210	7.7	0.6	·	·	1.4	0.2	·	·	0.9	5.4	0.0	·	0.3	2.5	·	·	0.1	·	0.9	·	·	·	1.4	4.8	2.4	0.3	9.6	·	·	·	1.1	39.6			16	9	·	·
	Dürnkrut	163	9.5	5.2	·	·	2.0	0.5	·	·	3.4	20.5	2.5	0.0	5.0	3.6	·	·	17.1	·	1.0	·	·	·	1.4	8.5	3.3	1.8	1.5	6.3	·	·	4.7	97.8	115	+13	18	17	·	·
	Neubau-Kreuzstetten	255	32.8	·	·	·	0.7	·	·	·	·	2.4	·	·	1.5	2.1	·	·	18.5	·	2.8	·	·	·	·	1.3	0.6	4.5	1.1	·	·	·	2.1	70.4	91	- 7	12	10	·	·
	Matzen	186	19.9	1.6	·	·	·	0.9	·	·	2.3	19.1	·	·	4.6	0.6	·	·	13.9	·	1.4	·	·	0.0	0.9	4.1	1.1	4.7	5.5	0.5	·	·	0.8	81.9	109	+ 7	16	11	·	·
	Marchegg	141	28.3	4.2	·	·	4.1	0.9	·	·	3.1	16.4	·	·	4.4	6.3	·	·	8.2	·	1.2	·	·	·	·	0.6	3.6	6.6	·	4.9	2.2	·	·	0.7	95.7			16	13	·	·

+ Augezd

Flußgebiet	Ort	Seehöhe m	1	2	3	4	5	6	7	8	9	10	11	12	13	14	15	16	17	18	19	20	21	22	23	24	25	26	27	28	29	30	31	Monatssumme mm	% d. Norm.	Abweichung v. d. Norm.	Zahl der Tage mit Niederschl. ≥0.1	≥1.0	× ≥0.1	▨
Leitha	Rohr i. Gebirge	692	25.1	5.1	·	·	5.1	3.3	·	·	·	29.2	10.1	·	14.0	1.9	·	·	57.2	6.0	0.0	·	·	·	19.3	21.4	6.2	·	34.8	6.8	·	·	2.0	247.4	159	+92	16	16	·	·
Schwarzau	Schwarzau i.Geb.	618	unvollständig beobachtet																																					
Schwarza	Naßwald	710	7.8	17.4	·	2.9	35.5	2.1	·	·	0.8	17.6	6.2	·	15.2	0.7	·	·	99.8	1.2	1.6	·	·	8.0	8.8	4.7	3.7	0.0	27.3	13.6	·	·	1.6	276.5	165	+110	20	18	·	·
	Reichenau	487	10.7	3.0	·	0.0	8.7	0.6	·	·	·	8.6	4.8	·	8.2	·	·	·	26.6	·	0.3	·	·	20.3	6.8	2.2	0.6	·	17.9	13.2	·	·	0.7	132.9	104	+ 5	16	12	·	·
	Semmering, Südb. Hot.	1000	9.1	5.0	·	0.3	12.0	1.4	·	·	0.2	13.0	6.2	·	11.7	·	0.3	·	28.1	·	1.5	·	·	17.5	3.5	6.3	0.6	0.3	17.2	13.4	·	·	1.0	148.6	115	+20	20	15	·	·
Pitten	Pottschach	402	12.4	3.8	·	·	4.5	0.1	·	·	1.6	16.1	8.2	·	10.9	·	·	·	23.2	0.1	0.3	·	·	24.1	1.9	2.5	0.1	·	7.8	12.8	·	·	·	130.4	114	+15	17	13	·	·
	Puchberg	582	3.3	12.5	2.0	0.2	8.3	2.0	·	·	0.3	15.1	13.5	·	9.6	0.2	·	·	46.0	0.9	3.0	·	·	6.8	3.5	4.1	4.9	0.6	16.9	11.2	1.5	·	1.5	167.9			23	18	·	·
	Neunkirchen	368	17.0	3.8	·	·	2.2	·	·	·	1.7	18.0	5.3	·	7.2	·	·	·	17.0	·	0.1	·	·	14.0	3.0	1.6	0.4	·	12.6	13.1	·	·	·	117.0	116	+16	15	13	·	·
Leitha	Mariensee	772	19.0	7.8	·	0.9	19.0	0.5	·	·	2.5	7.3	2.7	·	44.6	0.1	0.2	·	5.4	·	1.7	1.7	·	31.8	16.1	3.8	1.3	·	9.4	23.7	·	·	·	199.5	119	+32	20	16	·	·
	Kirchberg a. Wechsel	530	25.5	1.0	·	·	8.5	0.0	·	·	0.7	8.9	7.2	·	13.0	·	0.0	·	6.0	·	0.8	·	·	20.8	6.5	1.0	·	·	8.3	13.7	·	·	·	121.9			14	12	·	·
	Bromberg	420	6.4	1.8	·	·	9.4	0.1	·	·	5.3	18.0	5.4	·	33.5	·	·	·	26.4	·	·	·	·	37.0	2.4	2.0	1.5	·	9.9	12.0	·	·	·	173.0	154	+61	16	15	·	·
	Wiener Neustadt	267	9.8	2.2	·	·	5.5	0.3	·	·	3.0	22.7	2.9	0.1	7.6	·	·	·	22.0	·	0.5	·	·	8.2	1.4	3.9	0.4	·	9.4	8.3	·	·	·	108.2	126	+22	17	13	·	·
	Deutsch Brodersdorf	191	6.4	·	·	·	6.8		·	·	5.8	36.2	·	·	8.2	·	·	·	17.2	8.5	·	2.5	·	4.5	·	·	5.2	·	12.2	4.3	·	·	·	117.8	137	+32	12	12	·	·
	Sommerein	190	Beob. Stelle aufgehoben																																					
	Bruck a. d. Leitha	157	5.5	·	·	·	24.0	·	·	·	7.6	16.5	·	·	13.8	·	·	·	10.0	·	3.5	·	·	·	·	2.0	5.0	5.6	14.4	7.5	·	·	·	115.4			12	12	·	·
	Zurndorf	144	·	·	·	·	21.0	·	·	·	3.4	16.4	1.4	·	4.9	0.5	·	·	16.6	·	2.1	·	·	·	1.5	3.9	0.7	11.4	7.7	11.7	·	·	0.0	104.0			14	12	·	·
Neusiedler See	Forchtenau	357	1.3	·	·	·	8.5	·	·	·	6.9	28.1	2.3	·	9.1	0.0	0.0	1.2	38.2	·	0.4	·	·	9.2	1.1	1.7	·	·	4.6	10.4	·	·	·	123.0			14	13	·	·
Wulka	Zillingtal	229	nicht beobachtet																																					
	Eisenstadt	196	nicht beobachtet																																					
Neusiedler See	Purbach	124	4.2	·	·	·	20.9	·	·	·	3.5	6.2	8.4	·	14.8	·	·	·	22.3	·	1.1	·	·	·	·	2.8	·	·	8.2	9.5	·	1.6	·	103.5			12	12	·	·
	Neusiedl a. See	140	2.1	·	·	·	23.5	·	·	·	3.1	19.7	·	·	14.4	0.2	·	·	21.6	·	1.7	·	·	0.0	1.4	2.7	3.6	0.9	5.4	11.9	·	·	0.1	112.3			15	12	·	·
	Mörbisch	118	0.5	·	·	·	14.0	·	·	·	6.3	38.1	·	·	14.8	·	·	·	28.0	·	0.8	·	·	0.5	1.1	5.6	0.6	1.0	13.5	12.6	·	·	0.6	138.0			15	10	·	·
	Apetlon	121	2.5	·	·	·	16.3	·	·	·	5.5	22.7	1.0	·	4.5	·	·	·	25.9	·	·	·	·	·	2.1	5.8	1.8	6.5	4.6	12.8	·	·	0.6	112.6	154	+40	14	13	·	·
Raab	Weiz	480	3.3	0.0	·	·	14.7	0.6	·	·	0.3	0.1	0.4	·	15.2	0.0	2.3	·	24.2	1.7	6.6	1.1	·	44.4	12.4	6.3	13.3	2.7	4.4	34.3	0.0	·	1.7	190.6	148	+63	20	16	·	·
	Schöckel (Stubenb. Hs.)	1436	·	·	·	·	22.5	2.0	·	·	0.0	3.5	·	·	66.0	·	·	·	18.5	19.2	9.5	0.0	·	12.1	28.1	5.8	1.5	0.2	7.2	31.7	·	·	3.1	230.9			15	14	·	·
	Laßnitzhöhe	555	2.9	1.0	·	·	0.6	0.4	·	·	0.6	·	·	·	36.3	·	·	·	7.1	8.6	6.6	0.3	·	1.1	2.4	2.0	4.2	8.9	4.9	34.7	0.0	·	·	124.6			17	13	·	·
	Riegersburg	370	·	·	·	·	13.1	·	·	·	·	2.0	1.9	·	9.6	·	·	·	14.3	8.3	7.5	·	·	18.2	·	5.6	18.7	0.4	1.5	33.7	·	·	·	134.8	111	+14	13	12	·	·
	Dobersdorf +	250	·	·	·	·	0.9	1.0	·	·	3.0	1.2	0.0	·	12.1	·	·	·	22.1	4.5	2.5	0.1	·	51.6	·	5.6	22.1	·	1.8	35.2	·	·	·	163.7			14	12	·	·
Lafnitz	St. Jakob i.W.	915	15.0	·	·	·	29.5	·	·	·	·	3.8	1.3	·	10.9	·	·	·	18.9	·	3.4	2.3	·	26.0	7.8	8.9	4.3	1.2	10.2	12.2	·	·	·	155.7			15	15	·	·
	Vorau	660	6.3	·	·	1.6	26.6	·	·	·	1.3	4.6	·	·	69.3	1.0	3.0	·	6.7	·	1.6	·	·	48.0	7.8	6.2	10.5	0.4	19.4	30.2	·	·	·	244.5	186	+114	17	16	·	·
	Masenberg	1272	3.7	·	·	·	18.3	0.5	·	·	2.1	9.8	3.2	·	45.9	·	5.7	·	14.7	·	4.8	3.2	·	8.2	4.0	5.0	0.2	·	3.4	36.2	·	·	·	168.9			17	15	·	·
	Wörterberg	409	nicht beobachtet																																					
	Waltersdorf	289	·	·	·	·	10.0	·	·	·	2.0	0.0	0.1	·	37.4	0.2	3.6	·	8.9	3.1	2.9	0.2	·	9.9	·	·	1.6	4.1	3.2	34.1	·	·	7.8	130.1	114	+16	17	14	·	·
	Stuhleck	1750	11.8	0.8	·	·	8.3	1.7	·	·	1.4	7.7	3.9	·	19.2	·	2.5	·	24.5	·	·	·	·	43.4	6.7	4.2	·	2.9	3.2	18.2	4.7	5.2	7.8	178.1			19	18	·	·
	Birkfeld	623	2.6	0.7	·	·	25.8	0.6	·	·	0.2	0.6	3.9	·	33.5	·	0.2	·	9.2	·	5.7	1.3	·	11.0	3.1	2.0	0.7	·	6.8	39.2	·	·	·	147.1	120	+24	18	12	·	·
	St. Johann b. Herberst.	450	·	·	·	·	3.8	·	·	·	1.1	0.0	0.2	·	31.0	·	2.9	·	8.7	2.3	·	4.7	·	27.8	7.4	5.0	0.6	19.3	5.8	84.0	0.2	·	2.9	207.7	159	+78	17	14	·	·
	Sinabelkirchen	327	·	·	·	·	7.5	·	·	·	0.5	0.9	·	·	48.4	·	0.4	·	27.9	6.8	6.2	0.1	·	7.0	1.5	7.4	3.7	10.5	1.1	37.6	·	·	0.8	168.3	127	+35	17	12	·	·
	Fürstenfeld	276	0.3	0.0	·	·	11.5	0.4	·	·	1.8	1.2	0.0	·	55.6	·	1.4	·	18.4	4.6	2.7	·	·	60.2	·	4.8	4.6	0.4	0.6	27.7	·	·	1.0	197.2			17	13	·	·
Pinka	Thalbergerschwaig ×	1300	15.0	·	3.0	17.0	30.0	28.0	·	2.0	·	23.0	·	·	70.0	9.0	·	·	95.0	0.0	12.0	·	2.0	7.0	8.0	12.0	16.0	11.0	21.0	29.0	·	10.0	13.0	433.0			21	21	·	·
	Pinkafeld	400	0.5	·	·	·	18.7	·	·	·	3.3	5.5	0.9	·	30.9	0.9	·	·	3.4	0.2	2.7	0.8	·	10.9	6.6	13.9	13.1	1.7	3.8	37.3	0.1	·	·	155.2			19	13	·	·
	Tatzmannsdorf, Bad	343	0.2	·	·	·	4.8	0.3	·	·	3.5	4.4	·	·	28.6	·	1.5	·	4.0	·	2.1	0.5	·	6.2	6.6	6.8	12.0	0.2	2.6	32.8	·	·	·	117.1	96	- 6	17	13	·	·
	Bernstein	650	0.4	·	·	·	15.4	·	·	·	3.8	8.6	·	·	14.7	1.1	·	·	4.4	·	3.4	1.8	·	4.9	15.2	11.4	2.4	5.2	1.3	30.2	·	·	·	124.2			16	15	·	·
	Gr. Petersdorf	312	0.3	·	·	·	5.5	0.7	·	·	2.9	3.3	·	·	23.6	·	5.1	·	29.1	·	1.0	·	·	3.5	10.9	16.5	16.9	5.1	0.6	29.5	·	·	6.5	161.0			17	14	·	·
	Kohfidisch	260	Beob. Stelle aufgehoben																																					
	Eberau	215	0.5	·	·	·	0.1	0.5	·	·	4.7	0.6	·	·	11.3	0.6	2.1	·	30.1	1.1	0.4	·	·	14.8	0.5	8.7	9.6	·	1.2	24.6	0.2	·	3.6	115.2			19	11	·	·
R. G.	Güssing	225	·	·	·	·	0.8	·	·	·	4.0	1.9	·	·	9.1	·	·	·	48.6	1.2	·	·	·	25.2	3.2	8.9	9.0	·	0.8	26.9	·	·	10.1	149.7			13	11	·	·
	Krumbach	516	4.5	·	·	·	20.5	0.4	·	·	4.5	6.1	1.9	·	18.5	·	·	·	2.4	·	3.4	2.6	·	8.2	2.8	2.9	·	3.0	2.3	25.0	1.4	·	·	110.4	86	-19	17	16	·	·

+ Jennersdorf × Hilo 1100

Flußgebiet		Ort	Seehöhe m	1	2	3	4	5	6	7	8	9	10	11	12	13	14	15	16	17	18	19	20	21	22	23	24	25	26	27	28	29	30	31	Monatssumme mm	% d. Norm.	Abweichung v. d. Norm.	Zahl der Tage mit Niederschl. ≥0.1	≥1.0	≥10.0	▦
Raab	Güns	Hochstraß	420	0.5	0.6	·	·	11.8	·	·	·	5.9	13.9	·	·	17.2	·	·	·	10.2	·	8.0	6.0	·	5.6	14.9	13.8	0.6	1.2	3.4	31.0	·	·	4.7	149.3			17	14	·	·
		Geschriebenstein	680	nicht beobachtet																																				
		Rechnitz	354	2.1	·	·	·	9.2	·	·	·	4.4	5.6	·	·	27.1	·	·	·	27.3	·	1.6	0.0	·	3.1	9.1	10.4	3.6	·	0.7	20.6	·	·	1.2	126.0			14	13	·	·
	Rabnitz	Kobersdorf	240	Beob. Stelle aufgehoben																																				
		Lutzmannsburg	204	·	·	·	·	17.5	·	·	·	6.8	18.2	·	·	9.2	·	·	·	28.8	·	2.1	0.4	·	5.4	0.7	2.6	8.8	·	·	22.5	·	·	0.8	123.8			13	10	·	·
		Draßmarkt	341	2.2	·	·	·	20.8	·	·	·	5.5	14.0	·	·	21.0	·	·	·	7.5	·	6.0	14.0	·	4.9	3.9	2.8	1.4	·	5.0	25.4	·	·	·	134.4			14	14	·	·
		Groß Warasdorf	242	0.6	·	·	·	18.5	0.1	·	·	7.0	25.7	6.5	·	9.4	·	·	·	27.2	·	4.1	1.9	·	4.7	7.2	3.1	23.0	·	1.5	18.2	·	·	0.2	159.3			17	14	·	·
		Schattendorf	245	1.3	·	·	·	35.2	·	·	·	5.9	32.5	1.1	·	10.2	·	·	·	23.0	·	0.5	·	·	2.7	0.8	10.0	0.5	·	3.5	16.1	·	·	0.1	143.4			15	11	·	·
Drau	Mur	Muhr	1107	2.3	1.2	0.2	5.0	0.6	1.6	·	0.2	7.6	0.5	0.4	·	18.8	·	·	·	18.9	1.9	2.2	1.0	·	3.0	1.9	2.5	1.5	0.6	11.8	22.4	0.2	·	0.9	107.2			24	16	·	·
		Rieding-Wald	1336	11.8	3.5	·	0.8	4.5	3.2	·	·	18.0	8.0	0.5	·	21.0	0.8	·	·	25.0	12.5	6.8	3.5	0.3	8.8	3.5	3.2	1.5	6.0	10.5	7.4	4.5	3.5	3.2	172.3			25	21	·	·
		St. Michael i. L.	1040	2.0	1.0	2.0	·	3.0	1.5	·	·	5.5	·	·	·	30.0	·	·	·	9.0	2.0	2.2	2.8	·	4.5	0.5	2.0	·	·	9.5	30.0	·	·	·	107.5	90	-12	16	15	·	·
		Tweng	1235	8.5	4.2	·	·	4.8	2.0	·	·	6.1	2.2	·	·	24.7	0.6	·	·	10.8	4.5	3.3	1.8	·	5.3	1.6	2.5	3.2	0.2	10.5	24.0	2.0	·	2.2	125.0			21	19	·	·
		Göriach	1210	4.8	0.8	·	·	5.0	·	·	·	7.0	·	·	·	19.0	·	·	·	7.6	3.5	·	2.3	·	1.4	·	·	0.2	·	13.5	24.0	1.2	·	·	90.3	89	-11	13	11	·	·
		Tamsweg	1021	2.9	2.0	·	·	4.6	·	·	·	12.1	·	1.0	·	20.9	·	·	·	15.3	3.5	4.6	2.1	·	3.6	4.9	0.8	-	·	14.5	36.7	·	·	0.3	129.8	134	+33	16	14	·	·
		Thomathal	1090	5.9	1.4	·	2.2	4.5	1.5	0.0	·	3.5	0.0	0.1	0.0	23.0	0.0	·	0.0	10.4	6.2	4.9	3.1	·	5.1	0.5	1.7	0.0	·	25.8	46.3	·	·	·	146.1	132	+35	17	15	·	·
		In der Paal	1700	7.1	2.7	·	0.0	3.4	3.5	·	·	5.9	0.1	0.0	·	19.8	·	·	·	5.2	4.4	3.9	3.3	·	37.4	6.0	2.5	·	13.9	21.2	40.6	·	·	·	180.9	179	+80	17	16	·	·
		Murau	825	9.7	2.4	·	0.6	3.9	3.4	·	·	3.2	0.6	·	·	51.4	·	·	·	11.3	7.5	7.2	2.4	·	19.5	4.7	2.4	0.3	·	14.6	35.7	·	·	·	180.8	166	+72	18	15	·	·
		Seethal	1210	6.0	1.5	·	0.1	5.5	3.7	·	·	2.7	·	·	·	5.7	·	·	·	6.5	·	3.2	2.3	·	11.9	3.2	1.9	0.1	0.0	21.6	33.3	·	·	·	108.2	97	- 4	16	14	·	·
		Schöder	898	3.0	0.3	·	9.3	4.4	1.8	·	·	3.2	0.2	·	·	14.2	·	·	·	4.4	4.5	6.0	0.8	·	9.8	2.1	2.5	0.1	0.4	17.1	31.7	·	·	·	115.8			19	14	·	·
		Katsch	750	5.6	0.6	·	2.3	8.5	2.6	·	·	3.6	0.5	0.1	·	23.3	·	0.8	·	14.6	5.2	2.4	3.7	·	7.2	5.6	2.7	0.2	1.2	7.1	37.9	·	·	0.0	135.7			21	16	·	·
		St. Lambrecht	1072	7.0	0.9	·	·	5.1	3.2	·	·	6.2	0.8	0.0	·	23.7	·	·	·	14.1	6.9	3.5	3.8	·	10.2	1.7	3.5	3.8	4.3	14.5	31.2	·	·	·	144.4	107	+ 9	18	16	·	·
		St. Johann a. Tauern	1053	1.5	13.2	·	·	14.5	3.5	·	·	9.0	3.5	·	·	19.5	0.2	·	2.5	14.5	1.5	1.5	1.5	·	6.0	3.1	7.5	0.8	0.5	26.9	25.6	·	·	0.8	157.6	143	+48	21	17	·	·
		~~Mahralpe~~ +	1200	16.2	11.1	·	1.3	14.8	4.0	·	·	5.0	6.2	·	·	25.2	1.5	·	·	15.7	3.5	3.0	0.3	·	4.0	2.8	3.6	2.5	2.8	16.7	31.6	1.3	·	2.1	175.2			22	21	·	·
		Pusterwald	1072	2.5	2.0	·	1.7	6.5	3.0	·	·	7.1	1.6	·	·	23.1	·	·	·	13.6	0.7	0.6	0.9	·	2.9	2.0	5.6	·	7.1	14.1	34.2	·	·	0.8	130.0			19	15	·	·
		Obdach	874	5.3	6.0	·	9.7	·	4.2	·	·	3.0	1.6	·	·	7.6	·	1.2	·	47.5	4.5	6.6	·	·	16.5	9.5	6.0	5.4	20.0	8.1	4.2	·	·	·	166.9	143	+50	18	18	·	·
		Ingering	1149	17.6	11.9	·	1.2	2.0	1.0	·	·	9.7	·	·	·	19.2	·	·	·	19.4	0.4	1.5	·	·	4.9	5.1	5.0	1.1	29.4	5.6	26.5	0.5	·	·	162.0			18	16	·	·
		Knittelfeld	635	·	2.3	·	·	2.7	3.8	·	·	2.1	1.2	·	·	14.6	·	·	·	17.2	·	15.0	2.6	·	26.0	3.5	1.6	1.9	10.5	0.3	35.0	·	·	·	140.3	112	+15	16	15	·	·
		Kraubath	588	5.5	1.3	·	·	2.5	0.9	·	·	3.5	·	·	0.5	13.8	·	·	·	21.5	·	2.0	0.5	·	8.5	3.0	4.7	·	4.5	25.0	24.0	·	·	·	121.7			16	13	·	·
		Wald	849	40.0	9.0	·	·	19.8	4.6	·	·	6.0	10.4	·	·	20.4	5.9	·	·	15.0	0.8	4.6	·	·	10.8	15.0	6.4	2.0	·	25.6	28.6	0.8	·	2.0	227.7			19	17	·	·
		Mautern	713	15.0	5.2	·	0.3	7.4	0.9	·	·	5.9	2.9	0.2	·	14.4	0.0	0.0	·	12.3	1.1	4.2	0.3	0.0	8.1	4.0	2.3	2.7	0.1	17.3	23.4	0.0	0.0	0.0	128.0	97	+ 4	20	15	·	·
		Hochalpe	1178	3.5	·	·	·	23.1	·	·	·	2.0	6.0	0.0	·	6.3	·	·	·	20.0	·	4.4	·	·	6.4	3.6	·	10.0	·	20.4	20.0	9.0	·	0.0	134.7	69	-62	13	13	·	·
		Präbichl	1204	12.3	11.4	·	·	13.6	5.3	·	·	10.0	16.4	5.4	2.0	16.8	1.2	·	·	43.5	1.3	6.5	·	·	10.5	20.6	13.2	·	2.0	18.9	9.1	·	·	11.4	231.4	120	+38	20	20	·	·
		Trofaiach	659	8.7	1.1	·	0.1	1.8	0.0	·	2.0	·	0.9	0.5	·	12.4	·	0.0	·	20.3	0.0	1.4	·	·	1.0	11.5	4.9	0.0	·	18.4	22.5	·	·	·	107.5			15	12	·	·
		Leoben	524	7.0	2.3	·	·	17.6	1.1	·	·	0.0	2.2	1.0	·	13.6	·	0.0	·	24.0	0.7	0.8	·	·	3.0	18.7	1.9	2.7	·	29.1	21.9	·	·	0.0	147.6	135	+39	16	14	·	·
		Bruck a. d. Mur	480	1.4	1.2	·	4.3	8.1	1.0	·	·	0.9	2.2	2.0	·	21.2	·	·	·	8.6	0.3	2.3	·	·	2.3	8.8	4.0	·	0.2	24.2	25.2	·	·	·	118.9	109	+10	18	15	·	·
	Mur, Mürz	Mürzsteg	783	25.1	21.4	0.2	2.0	18.6	1.1	0.1	0.1	·	10.0	3.3	0.2	7.0	0.1	0.1	0.1	33.5	1.0	0.5	0.3	0.1	3.0	6.9	7.4	1.6	1.3	54.6	18.5	0.2	0.1	3.3	221.7	138	+62	30	18	·	·
		Mürzzuschlag	660	4.6	3.9	·	·	14.3	1.4	·	·	0.5	7.8	3.6	0.0	15.7	0.0	0.0	·	9.8	0.3	0.5	0.0	·	9.0	3.1	7.8	0.4	0.3	17.9	21.8	·	0.0	1.0	123.7	107	+ 8	19	14	·	·
		Hohe Veitsch	1860	nicht beobachtet																																				
		Großveitsch	708	8.2	3.8	·	·	6.4	1.5	·	·	·	5.1	1.4	·	11.1	0.4	0.0	·	18.4	0.8	0.5	·	·	8.6	9.5	4.6	0.1	0.1	26.3	14.3	·	·	1.1	122.2			19	14	·	·
		Voistalerhütte	1665	22.3	23.2	0.8	5.6	4.5	·	·	·	2.4	19.9	·	·	17.2	1.8	·	·	25.2	4.7	2.8	·	·	10.3	4.5	16.8	·	27.3	11.2	4.8	·	2.4	·	207.7			19	18	1	·
		Buchberg	877	17.6	18.2	·	5.1	4.2	0.3	·	·	0.2	9.5	0.2	·	11.2	1.7	·	·	50.3	2.7	1.7	0.2	·	3.8	6.4	4.8	0.3	1.9	28.9	15.7	·	·	2.3	187.2			22	17	·	·
		Stanz	668	2.8	2.1	0.1	·	3.5	1.1	·	·	0.1	4.9	2.4	·	13.4	0.2	3.4	·	10.2	0.2	4.0	·	·	5.3	5.8	6.7	0.0	1.0	40.4	29.5	·	·	1.0	138.1	110	+13	21	17	·	·
		Tragöß-Oberort	780	(42.5)								0.5	3.5	0.6	·	4.6	0.3	·	·	27.6	0.3	0.5	·	·	2.2	12.1	6.6	0.3	0.7	28.9	15.4	·	1.7	0.8	(149.1)			(21)	(17)	·	·
	Mur	Teichalpe	1200	1.3	1.5	·	·	9.5	1.9	·	·	·	3.7	3.2	·	24.9	·	·	·	29.5	·	9.4	0.3	·	24.3	3.1	5.1	1.2	2.2	11.2	39.6	1.6	·	0.9	174.4			19	18	·	·
		Frohnleiten	434	0.3	·	·	·	4.6	0.7	·	·	0.3	1.2	0.2	·	19.2	·	·	·	13.9	·	6.1	·	·	35.1	3.7	2.5	1.8	3.1	15.0	27.8	·	·	·	135.5			16	12	·	·
		Gleinalm	1589	21.5	0.8	·	·	46.8	·	·	·	4.8	5.2	8.3	20.0	50.3	11.2	·	·	10.5	·	0.8	·	·	87.9	29.6	·	·	0.9	32.8	27.1	·	·	·	358.5			16	13	·	·
		~~Plesnikogel~~ ++	1017	·	·	·	·	0.9	0.6	·	·	·	·	·	·	10.5	·	·	·	24.0	1.5	12.0	2.7	·	15.0	6.2	5.5	·	0.5	6.5	33.8	·	·	6.2	125.9			14	11	·	·

+ Hainzl i.P. ++ Gschnaidt

Flußgebiet		Ort	Seehöhe m	1	2	3	4	5	6	7	8	9	10	11	12	13	14	15	16	17	18	19	20	21	22	23	24	25	26	27	28	29	30	31	Monatssumme mm	% d. Norm.	Abweichung v. d. Norm.	Zahl der Tage mit Niederschl. ≥0.1	≥1.0	☀ ≤0.1	☒
Donau	Mur	Graz	369	0.6	2.5	·	·	0.0	1.4	·	·	·	0.0	·	·	13.2	·	·	·	4.0	2.0	6.9	0.2	0.0	2.7	2.6	4.7	29.6	0.0	3.4	33.4	·	·	0.2	107.4	79	-29	15	12	·	·
		Eidexberg	535	·	·	·	·	0.8	·	·	·	·	1.0	·	·	23.7	0.0	·	·	10.1	2.1	7.5	·	·	8.7	4.6	9.7	5.7	13.1	4.2	35.7	·	·	·	126.9			13	12	·	·
		Salzstiegel	1553	0.3	·	·	·	17.2	4.3	·	·	2.1	10.9	0.0	·	12.3	·	0.8	·	20.8	6.1	5.6	6.2	·	19.1	14.3	6.9	7.0	12.3	·	34.6	2.1	3.7	6.3	192.9			20	18	·	·
		Pack	1115	1.2	1.3	·	7.1	0.7	0.9	·	·	3.4	7.1	·	·	3.5	1.1	0.6	·	5.9	5.8	9.6	0.0	·	10.5	16.5	6.4	21.2	12.0	3.3	38.7	·	·	1.2	158.0			21	16	·	·
		Lankowitz	525	·	0.3	·	·	·	0.5	·	·	1.3	0.4	·	·	7.2	·	·	·	2.8	10.2	0.9	0.1	0.3	10.2	8.5	1.8	5.9	1.7	3.4	38.8	·	·	0.8	95.1	85	-17	18	11	·	·
		Ligist	392	·	0.9	·	·	·	0.6	·	·	·	0.2	·	·	26.1	·	·	·	6.1	24.3	3.0	·	·	6.5	10.1	2.4	6.1	2.8	11.3	14.3	·	·	1.3	116.0			15	12	·	·
		Dobl	350	·	0.0	·	·	·	0.0	·	·	·	0.0	·	·	4.7	·	·	·	3.6	30.0	4.6	·	·	2.6	3.4	·	20.0	0.2	11.0	37.5	0.3	·	·	117.9			11	9	·	·
	Mur, Sulm	Brendlhütte	1562	6.2	1.0	·	4.3	5.1	·	·	·	·	8.5	4.0	·	12.4	·	·	·	·	14.0	8.2	·	·	6.0	25.0	6.2	·	·	28.0	21.3	7.0	·	10.2	167.4			16	16	·	·
		Leutschach	352	·	5.4	·	·	·	·	·	·	·	7.8	·	·	8.8	·	·	·	10.1	8.0	8.4	·	·	23.7	·	5.1	10.0	·	7.3	28.8	·	·	1.6	125.0			12	12	·	·
		St. Nikolai im Sausal	344	8.7	0.6	·	·	0.7	1.4	·	·	0.3	1.4	0.1	·	1.6	1.7	0.0	·	5.6	8.6	7.0	·	·	2.6	0.1	3.1	10.1	0.1	2.6	54.3	0.2	·	2.4	113.2			21	14	·	·
		Deutschlandsberg	380	·	·	·	·	8.9	0.1	·	·	·	1.4	·	·	6.7	7.3	0.2	·	4.1	20.0	4.9	·	·	8.2	22.0	3.5	3.6	6.1	6.2	42.2	·	·	2.9	148.3	113	+17	17	15	·	·
		Stainz	340	0.7	3.7	·	·	0.7	1.3	·	·	0.6	1.0	·	·	21.0	0.4	1.3	·	3.6	19.2	5.5	0.3	·	3.5	1.5	0.7	23.5	1.1	8.3	40.1	0.3	·	0.3	138.6	114	+18	22	14		·
	Mur	St. Peter a. O.	277	·	·	·	·	3.4	0.8	·	·	0.4	1.5	0.2	·	7.2	0.2	·	·	12.2	5.0	8.4	3.3	·	10.0	·	1.2	30.2	3.8	6.6	48.4	0.7	·	8.8	152.3			19	14	·	·
		Kirchbach	346	·	·	·	·	7.1	·	·	·	3.0	·	·	·	6.3	·	·	·	15.0	5.2	10.0	·	·	16.1	·	1.0	20.1	·	10.1	42.0	·	·	5.1	141.0	121	+24	12	12	·	·
		Gleichenberg, Bad	297	·	0.0	·	·	3.0	1.8	·	·	0.9	2.0	0.1	·	8.0	0.5	·	·	13.5	9.8	5.4	7.5	·	22.4	0.6	2.8	7.5	·	1.2	35.2	11.7	·	0.8	134.7	119	+22	19	14	·	·
		Radkersburg	206	0.7	·	·	·	1.2	3.0	·	·	0.7	4.2	0.7	·	9.1	1.3	·	·	20.5	6.3	5.1	0.2	·	24.4	·	5.4	7.4	0.1	·	24.2	0.3	0.1	4.1	119.2	103	+ 3	20	13	·	·
	Drau	Sillian	1095	·	·	·	3.3	7.0	0.0	·	2.4	15.7	·	·	0.2	15.0	·	·	·	13.0	10.2	6.7	·	·	6.1	6.4	4.5	5.6	·	21.1	21.4	·	·	·	138.6			15	14	·	·
		Innervillgraten	1375	·	·	·	13.5	5.1	0.5	·	4.5	11.8	·	·	1.5	15.5	·	·	·	17.5	5.6	7.1	4.7	2.4	2.1	8.1	5.6	0.9	·	15.1	34.1	·	·	·	155.6	123	+30	18	16	·	·
		Anras	1261	·	·	·	6.3	5.4	0.2	·	2.3	10.2	·	·	1.3	9.9	·	·	·	11.7	8.3	9.8	2.3	·	6.3	7.2	6.4	1.2	·	15.2	20.2	·	·	·	124.2			17	16	·	·
	Isel	Prägraten	1303	·	·	·	13.4	8.2	·	·	2.5	14.1	·	·	1.4	26.3	·	·	·	16.2	2.1	10.0	1.3	2.2	·	2.3	·	·	2.5	10.4	18.8	·	·	·	131.7	132	+32	15	15	·	·
		Matrei in Osttirol	973	3.2	·	·	8.6	7.9	·	·	3.4	10.8	·	·	·	14.4	·	·	·	18.6	1.3	5.6	2.5	3.7	2.6	6.3	2.4	·	6.5	17.4	14.6	·	·	·	129.8	122	+24	17	17	·	·
		St. Jakob i. Defereggt.	1410	·	·	·	9.9	12.9	2.2	·	5.3	14.3	·	·	2.1	16.9	·	·	·	17.9	5.6	6.5	1.9	·	8.2	7.1	3.8	·	2.7	37.4	20.7	·	·	·	175.4			17	17	·	·
		Kals	1321	0.0	0.1	·	8.2	5.3	·	·	4.3	8.2	·	·	3.2	11.8	·	·	·	8.2	·	4.6	3.1	·	6.3	4.7	0.3	·	4.5	14.3	12.6	·	1.2	1.9	102.8			18	16	·	·
		St. Johann im Walde	732	·	·	1.4	5.0	4.0	·	·	6.0	8.4	·	·	0.3	18.0	·	·	·	14.2	0.8	4.2	0.8	·	2.4	3.7	8.4	3.4	0.2	21.0	30.0	·	·	4.0	136.2	122	+24	19	15	·	·
	Drau	Lienz	680	Beobachtungen fehlen																																					
		Iselsberg	1200	·	·	5.6	11.2	3.5	·	·	·	42.6	0.0	·	·	14.2	·	·	·	20.0	3.1	6.7	1.1	·	11.6	0.0	17.9	0.9	·	·	29.8	·	·	2.3	170.5	126	+36	14	13	·	·
		Oberdrauburg	610	·	·	0.2	6.1	1.8	·	·	·	22.9	·	0.2	·	26.9	·	·	·	18.4	4.1	4.6	2.6	·	0.3	1.2	3.0	3.7	4.2	11.4	33.4	·	·	·	153.0	135	+40	17	15	·	·
		Greifenburg	635	·	·	1.2	3.8	13.6	3.3	·	·	16.9	·	·	·	20.6	·	·	·	23.1	12.9	2.1	3.4	·	22.9	2.8	3.7	5.0	1.1	2.6	41.6	·	·	·	180.6			17	17	·	·
		Sachsenburg	561	·	·	4.2	1.5	12.6	0.9	·	·	10.2	·	·	·	17.5	·	·	·	14.6	1.4	12.0	2.3	·	13.7	2.9	17.5	1.9	10.6	8.9	28.4	·	·	·	161.1			17	16	·	·
	Möll	Heiligenblut	1275	0.5	1.1	·	7.6	7.1	·	·	·	12.5	1.4	·	·	23.2	·	·	·	17.3	1.6	3.7	3.3	·	2.2	2.3	6.4	2.3	1.9	19.4	17.4	·	·	·	131.2	137	+35	18	17	·	·
		Döllach	1008	Beob. Stelle aufgehoben																																					
		Stall	820	·	·	·	5.0	9.1	0.1	·	0.3	2.6	·	·	·	20.3	·	·	·	19.1	·	9.3	·	·	1.2	6.2	3.8	5.2	0.4	9.9	20.0	·	·	·	112.5			15	12	·	·
		Groß Fragant	1780	·	1.1	·	9.6	10.2	1.2	·	2.0	24.8	·	·	·	25.4	·	·	·	14.5	·	16.0	4.7	·	3.8	5.6	4.4	·	·	20.1	35.6	·	·	1.1	180.1			16	16	·	·
		Mallnitz	1185	2.7	1.3	0.1	2.3	9.9	1.7	·	0.2	14.9	0.3	·	·	17.3	·	·	·	16.3	1.8	3.1	4.4	·	3.6	3.1	5.7	·	·	19.4	39.5	·	·	·	147.6	134	+38	19	16	·	·
		Obervellach	686	·	·	3.3	1.1	4.2	1.1	·	·	11.1	·	·	·	19.1	·	·	·	20.2	1.3	2.2	0.3	·	2.6	2.8	2.2	·	·	10.8	22.5	·	·	·	104.8	100	0	15	14	·	·
		Teuchl	1260	·	·	1.5	9.5	8.5	2.0	·	1.8	26.3	·	·	·	27.3	·	·	·	26.2	3.9	7.3	2.4	·	14.8	3.6	4.6	0.8	·	26.2	36.6	·	·	·	203.3			17	16	·	·
	Lieser	St. Peter i. Katschtale	1219	4.1	2.0	·	·	7.1	·	·	·	4.7	0.3	·	·	24.7	·	·	·	14.5	6.5	3.3	5.5	·	5.9	0.3	3.7	·	·	36.8	36.5	·	·	·	155.9			15	13	·	·
		Kremsalpe	1518	9.3	3.6	·	4.2	10.3	5.6	·	·	7.4	8.5	·	·	27.4	·	·	·	15.0	7.2	8.4	2.2	·	9.8	2.3	6.1	0.8	1.1	19.7	32.2	·	·	0.0	181.1			19	18	·	·
		Gmünd	732	1.0	·	2.2	1.0	12.3	1.7	·	·	12.4	0.2	0.1	·	25.5	·	·	·	16.1	5.6	6.2	1.6	·	10.7	2.5	9.2	1.2	·	22.0	27.4	·	·	·	158.9			19	17	·	·
		Millstätter Alpe	1446	3.6	0.4	1.8	0.4	17.2	2.3	·	·	12.8	0.4	1.5	·	46.1	·	·	·	30.4	3.0	13.9	1.8	·	41.5	6.0	15.8	1.5	·	18.1	43.5	·	·	·	262.0			20	17	·	·
		Radenthein	685	·	·	1.0	·	13.8	4.4	·	·	1.0	·	(0.5)	·	(30.0)	·	·	·	9.8	·	3.4	·	·	34.4	2.0	17.3	4.2	·	16.2	34.0	·	·	·	(172.0)			14	13	·	·
		Millstatt	610	2.1	·	0.0	1.1	15.8	1.1	·		8.5	0.0	·	·	33.7	·	·	·	12.6	·	14.7	1.5	·	37.8	3.8	7.3	7.7	·	14.4	(35.0)	·	·	0.2	(197.3)						
	Drau	Paternion	520	0.0	0.1	0.3	0.1	15.3	3.3	·	·	3.4	0.9	·	·	18.5	·	·	·	7.3	9.3	6.1	0.3	·	15.8	3.9	0.2	18.0	·	12.3	35.8	·	·	·	150.9			18	12	·	·
		Techendorf	936	·	1.0	0.8	·	16.8	3.0	·	2.7	13.0	·	·	·	33.4	·	·	·	12.1	12.0	8.0	0.5	·	41.0	6.1	1.0	1.7	·	21.5	35.5	·	·	1.6	211.7	161	+81	18	16	·	·
		Villach-Vassach	535	1.4	1.0	2.0	2.1	5.6	5.9	·	0.1	2.4	0.6	0.3	·	20.0	·	·	·	13.1	7.7	18.3	0.0	·	22.6	5.0	0.5	8.0	·	8.8	51.3	·	·	1.4	178.1	151	+60	21	17	·	·
		Bleiberg	904	3.9	0.1	·	0.2	5.8	5.7	·	·	7.2	0.3	·	·	18.9	·	·	·	12.2	6.2	18.4	0.9	·	16.4	3.9	0.3	16.2	·	8.2	68.7	1.2	·	1.1	195.8	140	+56	20	15	·	·
		Afritz-Gassen	715	2.0	·	1.0	12.0	2.8	7.9	·	·	6.5	1.0	0.5	·	14.5	·	·	·	10.5	1.0	12.9	0.5	·	7.9	5.3	0.7	19.0	·	10.5	42.0	·	·	0.5	159.0			19	16	·	·

Flußgebiet	Ort	Seehöhe m	1	2	3	4	5	6	7	8	9	10	11	12	13	14	15	16	17	18	19	20	21	22	23	24	25	26	27	28	29	30	31	Monatssumme mm	% d. Norm.	Abweichung v. d. Norm.	Zahl der Tage mit Niederschl. ≥0.1	≥1.0	☀ ≤0.1	☒
Drau																																									
D.	Ossiach	518	1.6	·	1.6	·	·	·	·	·	11.2	2.0	·	8.2	19.0	·	·	·	12.8	8.0	9.2	1.6	·	1.5	0.4	1.2	2.2	·	2.2	3.2	3.2	0.4	2.2	91.7			19	17	·	·
Gail	Obertilliach	1446	·	·	7.1	3.3	4.6	0.5	·	4.2	21.1	·	·	·	11.5	·	·	·	16.7	9.8	8.4	7.2	·	9.7	7.3	19.9	4.7	·	9.9	29.0	·	·	·	174.0	124	+34	17	16	·	·
	Luggau	1179	·	·	2.6	7.8	3.8	·	·	4.9	19.5	·	·	·	10.4	·	·	·	15.6	2.5	9.0	5.2	·	11.2	3.5	12.0	1.4	·	9.4	35.5	·	·	·	154.3	115	+20	16	16	·	·
	Kornat	1055	0.9	·	0.4	3.2	7.6	2.3	·	4.5	25.0	·	·	·	15.4	·	·	·	15.2	7.1	4.2	3.2	0.5	13.8	0.9	4.1	0.4	·	15.1	33.4	·	·	·	157.2			19	14	·	·
	Kötschach	708	·	·	4.9	3.0	8.5	3.5	·	0.2	28.2	·	·	·	19.3	·	·	·	19.6	9.8	3.4	4.3	·	8.7	0.6	1.7	2.5	·	21.0	30.6	·	·	·	169.8	132	+42	17	15	·	·
	Waidegg	620	·	·	·	1.4	5.0	4.6	·	·	15.0	·	·	·	43.3	·	·	·	12.5	18.0	8.0	·	·	10.4	4.5	1.6	0.6	·	·	82.6	·	·	·	207.5	156	+75	13	12	·	·
	Naßfeldhütte	1513	·	·	4.8	·	45.0	5.1	·	·	29.6	·	·	·	74.3	·	·	·	35.5	2.1	30.3	·	·	22.4	14.0	·	4.4	·	8.4	52.2	·	·	2.6	330.7			14	14	·	·
	Presseggen	575	0.7	0.0	·	22.5	14.8	2.8	·	0.0	3.5	0.0	0.2	·	24.2	·	·	·	14.5	10.5	18.6	0.5	·	8.8	14.5	0.4	2.8	0.0	14.7	44.4	0.3	·	2.6	201.3			19	14	·	·
	Feistritz a.d. Gail	620	2.5	0.3	·	11.9	15.4	4.9	3.4	0.4	7.3	0.0	·	·	24.1	·	·	·	9.9	14.5	15.0	1.0	·	11.6	3.3	0.1	4.4	·	6.9	52.6	0.0	·	4.6	194.1	164	+76	20	17	·	·
	Arnoldstein	579	7.6	0.5	·	0.4	15.6	3.8	·	·	4.6	3.5	0.1	·	26.8	·	·	·	12.3	12.8	13.9	0.0	·	17.7	0.6	·	5.8	0.0	16.5	49.4	·	·	0.1	192.0	160	+72	18	13	·	·
	Latschach	615	1.3	1.6	6.5	3.0	4.3	3.3	·	·	5.6	1.7	0.1	·	25.1	·	·	·	8.7	16.2	11.3	·	·	29.8	14.1	·	4.2	·	8.8	52.9	·	·	0.8	189.3			19	17	·	·
Gail bis Gurk	Klagenfurterhütte	1663	7.3	10.4	1.3	0.3	7.2	15.4	·	0.0	16.6	11.2	1.8	·	18.5	·	·	·	11.8	10.0	19.6	0.0	·	47.1	3.5	·	8.8	·	14.2	71.0	1.7	·	2.7	260.4			20	19	1	·
	Kirschentheuer	437	4.0	4.8	·	0.2	4.0	6.2	·	·	2.0	5.8	2.5	·	17.4	·	·	·	8.6	9.2	3.0	·	·	17.5	·	20.8	·	·	12.5	65.2	8.0	·	0.2	197.9	172	+83	18	16	·	·
	Neu St. Leonhard	700	16.0	4.0	·	0.0	19.4	6.0	·	·	12.3	12.1	1.0	·	(15.0)	·	·	·	9.3	12.3	(10.0)	·	·	20.0	·	·	6.0	·	45.0	42.0	·	·	·	210.4			15	15	·	·
	Seeberg	1075	3.1	9.1	·	·	8.8	5.9	·	0.0	12.3	19.0	2.1	·	21.8	0.0	·	·	14.2	1.6	18.7	0.0	·	29.5	1.3	0.2	11.8	·	0.2	66.4	2.1	·	3.0	231.1			19	17	·	·
	Obir	2044	2.8	11.0	·	0.0	5.1	8.7	·	0.2	5.0	26.0	3.7	·	19.1	·	·	·	27.5	1.8	18.0	·	·	32.0	1.0	0.2	7.3	·	17.5	86.4	3.7	·	·	277.0	173	+117	19	17	1	·
	Eisenkappel	558	1.2	7.0	·	·	11.2	3.2	·	·	1.0	23.6	2.5	·	13.5	·	·	·	15.0	4.3	17.7	·	·	18.1	·	1.3	7.1	·	5.7	77.5	1.7	·	3.0	214.6	155	+77	18	18	·	·
Gurk	Ebene Reichenau	1059	1.3	0.5	3.3	1.4	5.4	3.8	·	·	3.8	6.8	0.1	··	11.1	·	·	·	16.6	5.8	6.9	1.3	·	16.5	6.7	15.3	3.9	·	20.1	48.3	·	·	·	178.9	135	+47	20	18	·	·
	Sirnitz	833	·	·	3.5	·	3.6	4.8	·	·	3.5	0.8	·	·	22.3	·	·	·	(10.0)	3.1	21.1	0.7	·	8.4	16.3	15.0	3.5	·	10.0	50.3	·	·	·	176.9			16	14	·	·
	Weitensfeld	705	nicht beobachtet																																					
	Grades	863	2.1	0.6	4.4	·	2.3	4.2	·	·	4.4	0.4	·	·	21.9	·	·	·	9.1	3.9	7.0	0.9	·	23.5	1.0	6.1	·	9.8	6.2	34.2	·	·	·	142.0	119	+23	18	15	·	·
	Neumarkt i. St.	827	·	0.3	·	0.0	1.9	1.6	·	·	3.5	0.0	·	·	31.4	·	2.4	·	14.3	5.8	3.4	6.0	·	13.1	6.7	2.6	10.8	4.1	12.6	26.7	·	·	·	147.5	130	+35	18	16	·	·
	Friesach	620	3.0	·	·	·	3.5	2.0	·	6.0	2.0	2.0	·	4.0	7.0	·	·	·	9.2	5.2	3.0	·	·	20.3	28.5	0.2	·	2.0	·	44.0	·	·	·	141.9			16	15	·	·
	Althofen	728	nicht beobachtet																																					
	St. Margarethen	1080	2.2	0.7	·	1.2	0.2	5.0	·	·	10.5	0.7	·	··	14.3	3.9	·	·	40.6	4.6	7.2	1.2	·	18.6	7.6	6.4	17.4	4.1	11.2	35.2	·	·	·	192.8	147	+62	20	17	·	·
	Knappenberg	1054	Beob. Stelle aufgehoben																																					
	Eberstein	570	·	·	·	·	2.0	2.3	·	·	7.1	6.5	·	·	10.6	·	·	·	19.1	17.6	18.8	·	·	12.5	8.7	9.7	2.6	22.8	6.9	37.1	·	·	·	184.3			15	15	·	·
	Freudenberg	480	·	0.5	·	1.5	2.8	2.6	·	·	4.2	6.2	·	·	12.3	·	·	·	7.3	5.6	15.4	0.1	·	15.2	21.7	5.2	4.9	0.3	4.7	39.3	·	·	·	149.8			18	15	·	·
	Radweg	634	0.5	0.0	·	1.3	1.4	2.1	1.1	2.6	2.8	1.5	·	·	2.5	0.1	·	·	4.5	16.7	12.3	·	·	6.7	8.7	8.0	10.5	·	15.3	40.9	2.0	·	0.0	141.5	136	+38	20	18	·	·
	St. Veit a.d. Glan	480	1.0	1.1	·	·	1.5	3.0	·	·	10.8	4.4	·	·	7.7	5.3	·	·	5.0	11.8	27.9	1.4	·	12.0	13.6	18.5	10.9	5.0	4.8	57.3	0.8	·	·	203.8	178	+90	20	19	·	·
	Dreifaltigkeit	1060	0.9	0.4	·	·	0.9	4.9	·	·	6.5	3.0	·	·	9.2	3.1	·	·	7.9	6.5	25.1	0.3	·	13.9	4.6	5.1	2.6	0.2	10.0	47.0	·	·	·	152.1			19	14	·	·
	Ulrichsberg	1015	nicht beobachtet																																					
	Pörtschach	464	1.3	1.2	·	·	1.5	5.9	·	·	2.0	2.2	0.4	·	14.3	·	·	·	5.7	5.6	14.5	0.2	·	13.3	2.5	27.7	9.6	·	12.0	47.7	·	·	·	167.6	152	+58	18	16	·	·
	Klagenfurt	446	0.0	0.9	·	0.0	1.8	4.8	·	·	3.5	3.6	0.6	·	10.3	·	·	·	7.0	2.5	17.6	0.0	·	16.6	0.1	7.1	5.3	·	3.1	43.5	0.1	·	·	128.4	119	+20	17	13	·	·
	Keutschach	530	0.9	1.2	·	0.1	1.5	4.7	·	·	1.0	2.2	0.9	·	13.4	·	·	·	10.2	2.6	16.6	0.1	·	15.3	0.4	17.6	10.4	·	10.9	60.3	0.0	0.0	0.0	170.5			19	14	·	·
	Radsberg	777	1.5	·	·	·	5.9	(5.0)	·	·	3.9	8.8	·	·	16.1	·	·	·	37.5	(5.0)	(15.0)	·	·	17.4	·	4.4	15.2	·	10.5	48.3	1.8	·	·	196.3			16	15	·	·
Drau	Klopein	464	1.7	·	1.0	·	4.5	7.5	·	·	2.7	17.2	1.0	·	11.5	·	·	·	25.3	8.3	14.0	·	·	16.5	8.0	5.3	8.0	·	17.0	56.6	·	·	·	206.1			17	17	·	·
	Völkermarkt	461	·	1.5	2.3	6.8	·	9.2	·	·	5.2	8.8	1.6	·	12.2	1.4	6.4	·	·	·	38.2	0.8	·	16.2	20.5	5.2	7.3	1.2	·	59.6	1.8	·	1.2	207.4	201	+104	20	19	·	·
	Petzen (Bleiburg. H.)	2000	·	·	·	2.4	9.6	·	·	9.8	10.4	15.1	·	1.2	5.4	·	·	·	17.4	24.7	·	·	·	23.5	6.4	·	14.2	6.4	·	62.1	6.7	·	·	215.3			15	15	·	·
	St. Michael ob Bleiburg	500	·	·	2.8	·	2.0	2.3	·	·	7.3	15.3	1.0	·	11.0	·	·	·	12.0	15.8	4.0	·	·	13.4	2.4	·	10.5	·	·	73.0	·	·	·	172.8			14	14	·	·
Lavant	Reichenfels	800	1.6	3.1	0.0	7.7	1.1	2.5	0.0	·	4.2	2.1	0.0	0.0	6.8	0.0	0.4	·	18.2	5.6	8.6	0.2	·	14.8	12.5	5.0	2.7	1.1	5.5	32.5	·	·	·	136.2			20	18	·	·
	Preblau	792	0.4	2.2	·	8.5	1.5	1.2	·	·	5.1	4.0	·	·	10.0	·	·	·	17.0	6.8	10.3	·	·	15.5	20.1	5.0	0.3	·	3.0	40.3	·	·	1.0	152.2			18	16	·	·
	Preitenegg	1074	1.8	3.5	·	·	2.4	5.8	·	·	5.8	·	·	·	3.4	·	1.6	·	17.6	7.0	16.4	·	·	12.2	12.5	5.9	12.6	1.2	6.6	48.2	1.6	2.4	0.6	169.1			20	19	·	·
	Wolfsberg	447	7.2	·	1.0	1.6	2.4	·	·	2.2	3.4	4.0	·	0.4	3.2	·	·	·	15.7	5.2	15.0	·	·	7.2	3.2	5.0	3.1	0.3	35.4	11.0	·	·	0.1	126.6	139	+32	20	17	·	·
	St. Ulrich	560	0.3	4.0	·	15.5	2.2	1.5	·	·	3.6	5.6	·	·	5.1	0.9	·	·	12.0	17.8	13.9	0.2	·	10.3	6.6	9.8	0.3	2.2	6.1	36.7	6.4	·	·	161.6			21	17	·	·
	Pustritz	788	2.7	3.0	·	18.2	2.3	4.4	·	·	11.0	7.5	1.5	·	9.8	·	·	·	16.0	15.1	18.5	·	·	10.1	9.6	5.0	1.4	6.1	6.0	36.3	2.8	·	0.2	187.5			21	20	·	·
	St. Paul i. L.	416	0.7	2.4	0.5	2.7	2.7	0.9	·	·	2.3	8.7	0.4	·	7.4	·	·	·	11.7	23.5	10.7	·	·	9.7	6.3	3.6	2.4	4.5	5.7	45.3	1.0	·	·	153.1	165	+60	21	17	·	·

Die Niederschläge im August 1940.

Allgemeine Übersicht: Der Monat war namentlich im Westen und Südosten des Reiches zu trocken, im übrigen Reichsgebiet zu naß. Unter der Wirkung eines über Großbritannien gelegenen kräftigen Hochs fielen in den ersten Tagen des Monats bei zunächst noch starker Bewölkung, später bei zeitweise schwacher Nebelbildung, keine wesentlichen Niederschläge. Bei einer Tiefdruckrinne, die sich von einem nordeuropäischen Tief bis nach Italien ausbildete, setzten am 5. und 6. zahlreiche Gewitter und z. T. starke Niederschläge ein, die sich am 7. infolge kühler Nordwestwinde noch verstärkten. Über ganz Deutschland lag in diesen Tagen ein ausgedehntes Niederschlagsgebiet, das bei häufiger Gewittertätigkeit namentlich das Gebiet der mittleren Elbe mit stärkeren Niederschlagsmengen am 8. und 9. in Mitleidenschaft zog. Süddeutschland, das mit der Abwanderung des Tiefdruckkeiles gen Nordosten fast niederschlagsfrei geblieben war, hatte im Laufe des 10. beim Vorstoß einer Adria-Störung rege Gewitterentfaltung mit Tagesmengen, die stellenweise 30 mm erreichten. Die Witterung blieb weiterhin namentlich im Bereiche der deutschen Nordseeküste unbeständig und mit Schauern durchsetzt, während im Südosten des Reiches der Einfluß ostwärts ziehender Adriatiefs sich mit stärkeren Regengüssen, teilweise unter Gewittererscheinungen, am 12. und 13. geltend machte; so wurden am 12. in Klagenfurt 38 mm, am Obir sogar 44 mm gemessen. Der südwestliche Hochdruckeinfluß kam vom 12. an auch im übrigen Reichsgebiet zur Geltung — bis auf die östlichen Randgebiete, die von einer aus dem Balkangebiet nach den Ostseeprovinzen wandernden Depression beeinflußt waren. Am 13. fielen in Ostpreußen etwa 30 mm, in Schlesien stellenweise bis zu 46 mm Niederschlag. Bei anhaltender Westdrift, die sich im Gefolge nördlicher Depressionen zeitweilig verstärkte, brachte der 15. in Norddeutschland namentlich in Küstennähe verbreitete Niederschläge, während der Südosten am 16. im Bereich eines norditalienischen Tiefs stellenweise 28 mm Niederschlag hatte. Weitere nördlich des Hochdruckgebietes vorüberziehende Störungen verursachten am 17. und 18. in Nord- und Mitteldeutschland anhaltende Niederschläge; sie dauerten auch am 19. in der nördlichen Hälfte des Reiches noch an und setzten stellenweise unter Gewittererscheinungen bis zu 40 mm Regen ab. Die Ostmark, die am 19. mit Süddeutschland heiteres Wetter hatte, geriet nun mit dem 20. unter den Einfluß eines Mittelmeertiefs, so daß im gesamten Reichsgebiet unbeständige, zeitweise etwas böige Witterung mit beträchtlichen, stellenweise von Gewittern begleiteten Niederschlägen herrschte. Die Regenfälle erreichten ihre höchsten Tageswerte am 21., wo in Süddeutschland bis zu 50 mm gemessen wurden. Erst am 24. setzte von Süddeutschland aus infolge stärkeren Einflusses eines azorischen Hochs eine Wetterberuhigung ein, die am 26. auch in Mittel- und Norddeutschland bei Nachlassen der Niederschläge allgemein freundliches Wetter herbeiführte. Eine am 27. im Norden vorüberziehende Störung brachte Norddeutschland wiederum leichte Niederschläge, während am 28. in der Ostmark sich Gewitter entwickelten mit stellenweise mehr als 20 mm Niederschlag. Eine Teildepression, die von einer nordeuropäischen Zyklone ausgehend sich über die Nordsee nach dem Weichselgebiet fortbewegte, gestaltete die Witterung am 29. und 30. bei böigen Nordwestwinden recht trübe und niederschlagsreich. Die Annäherung des westlichen Hochs brachte zum 31. eine immer mehr um sich greifende Wetterbesserung.

Bei stark wechselnder Verteilung der Monatsbeträge hatten Teile des mittleren und unteren Rhein einschließlich des Maingebietes, ebenso Teile des nördlichen Schlesien weniger als 50 mm. Zwischen 50—75 mm wurden gemessen im übrigen Rheinland, im Gebiet der mittleren Elbe und Saale, strichweise auch im nördlichen Schlesien, ferner in einzelnen Teilen des östlichen Ostpreußen, des Gaues Niederdonau, sowie des nördlichen Schleswig. Über 100 mm wurden erreicht im größten Teil der Ostmark, Bayerns und des Sudetengaues, im Küstengebiet der Ostsee, teilweise auch in der Provinz Sachsen und im Land Thüringen. Auf den Höhen der Mittelgebirge sowie der Allgäuer Alpen, dazu am Ostrande der Alpen fielen mehr als 150 mm, strichweise auch mehr als 250 mm.

Damit blieben die Niederschläge im Westen und Süden des Reiches, ebenso in Teilen Ostpreußens und Schlesiens hinter den langjährigen Normalwerten zurück; es wurden in diesen Gebieten etwa 50—90 % erreicht. Im größten Teil des Reiches lagen die Beträge dagegen zwischen 100 und 150 %; zu noch höheren Prozentbeträgen, bis zu 200 %, stiegen sie im Gebiet zwischen der mittleren Elbe und Oder, im Harz, im östlichen Pommern und westlichen Ostpreußen, sowie in kleinen Gebieten der östlichen Ostmark. Die Niederschlagshäufigkeit war mit 15—20 Tagen größtenteils zu hoch, im Nordosten des Reiches sogar um 5—10 Tage. Unter dem Regelwert lag die Zahl mit 10—15 Regentagen in West- und Südwestdeutschland, mit nur 5—8 Regentagen im Gebiet des mittleren Rheins. Die Gewitterhäufigkeit blieb mit 1—4 Tagen im ganzen Reich gegenüber normalen Augustmonaten zu gering, so daß sich der Ausfall auf etwa 1—5 Gewittertage belief.

Erläuterungen zu den Tabellen: Es bedeutet: ein Punkt, daß kein Niederschlag gefallen ist; 0.0, daß die Menge unmeßbar (unter 0.05 mm) war; ein Strich, daß eine Messung nicht ausgeführt wurde; ein schräger Strich in der oberen rechten Ecke, daß eine Schneedecke um 7^h vorhanden war; diese Eintragung erfolgt aber nur bei Stationen, die regelmäßige Messungen der Schneedecke (⊗) durchführen und an der Eintragung eines Wertes in der letzten Spalte kenntlich sind. — Der Berechnung der Prozente des Normalwertes und der Abweichung vom Normalwert sind die Mittelwerte 1891—1930 zugrunde gelegt. — Als Tage mit Schnee (✳) wurden alle Tage gezählt, an denen der Niederschlag von Schnee oder von Regen und Schnee herrührte und die Tagesmenge mindestens 0.1 mm betrug, als Tage mit ⊠ die Tage, an denen um 7^h eine Schneedecke lag, für Punkt und Strich gelten die vorstehenden Erklärungen entsprechend. — Eingeklammerte Werte ( ) sind ergänzt. — Eine Zahl unter einer Klammer (⌣) gibt die Gesamtmenge mehrerer Tage.

Im vorliegenden Bericht werden die täglichen und Monatsmengen des Niederschlags von nur einem Teil der im Deutschen Reich vorhandenen Stationen veröffentlicht. Die Monats- und Jahresmengen von sämtlichen Stationen können dem später erscheinenden Schlußheft des Deutschen Meteorologischen Jahrbuchs 1940, Teil III, entnommen werden.

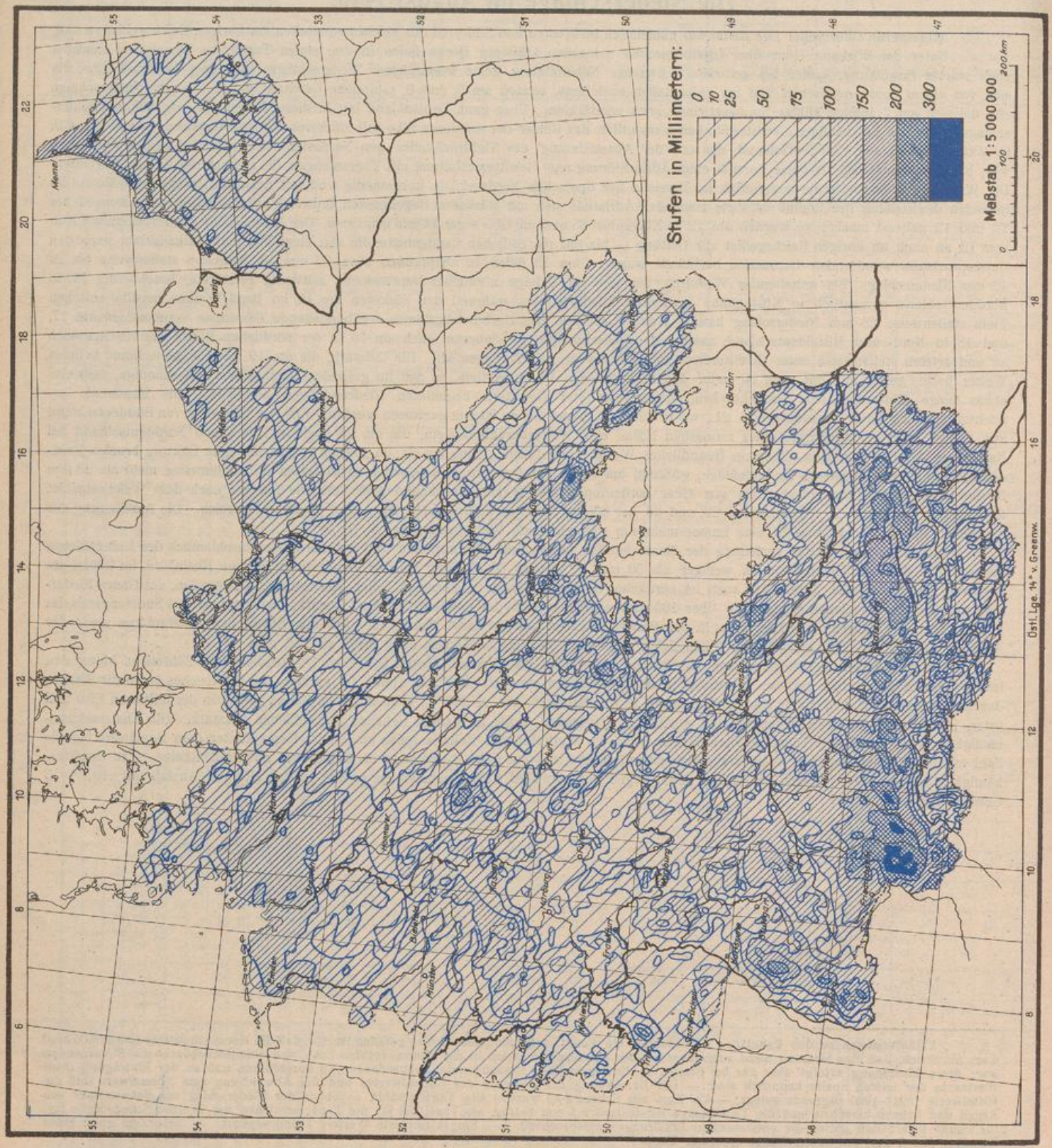
Stufen in Millimetern:
0
10
25
50
75
100
150
200
300
Maßstab 1:5 000 000
200 km
100
0
Ostl. Lge. 14° v. Greenw.

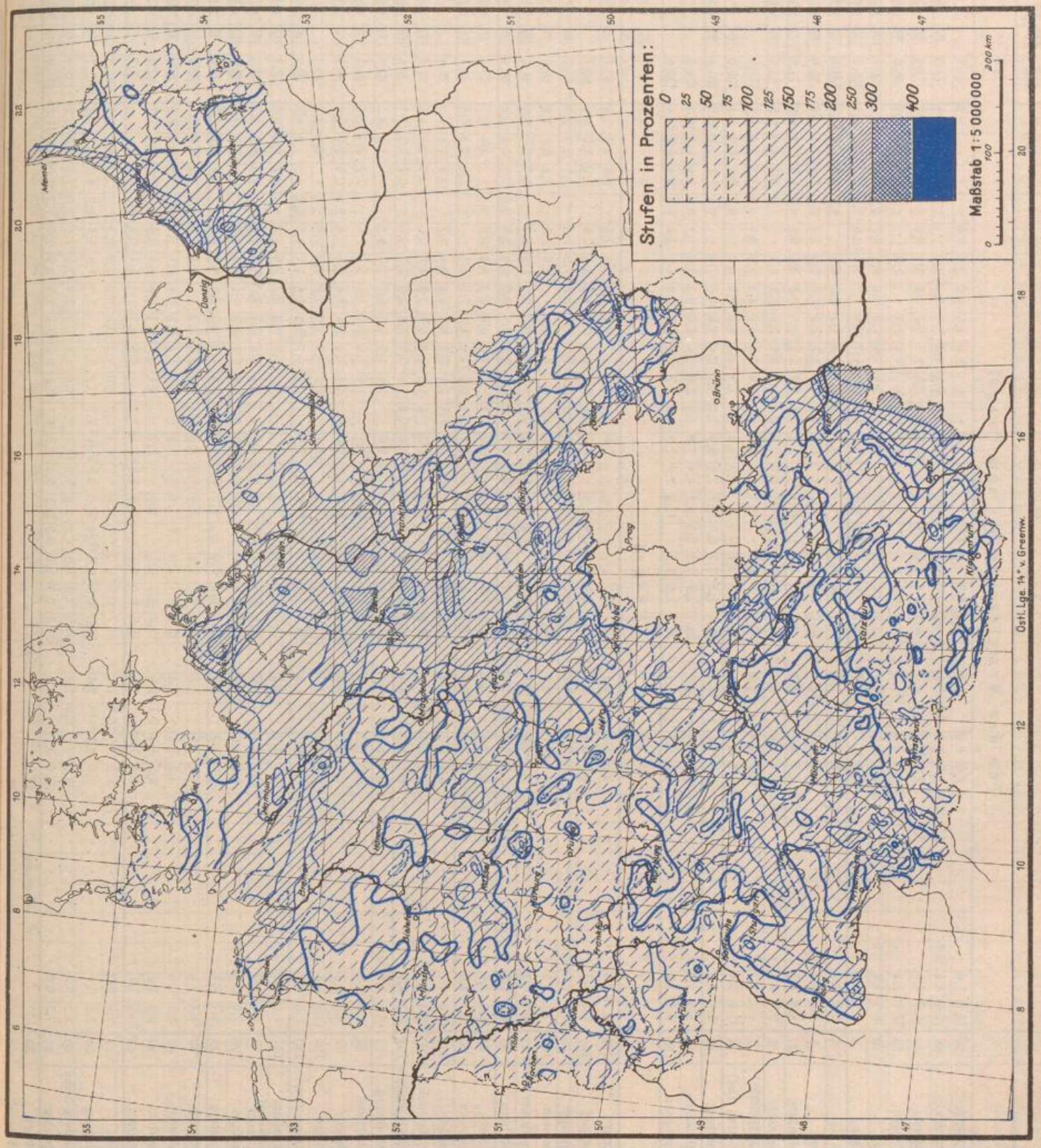
Stufen in Prozenten:
0
25
50
75
100
125
150
175
200
250
300
400
Maßstab 1:5 000 000
200 km
100
0
Memel
Danzig
Breslau
Prag
Brünn
Wien
Linz
Graz
Klagenfurt
Ostl. Lge. 14° v. Greenw.
55
54
53
52
51
50
49
48
47
22
20
18
16
14
12
10
8
6

50*

Flußgebiet		Ort	See-höhe m	1	2	3	4	5	6	7	8	9	10	11	12	13	14	15	16	17	18	19	20	21	22	23	24	25	26	27	28	29	30	31	Monatssumme mm	% d. Norm.	Abweichung v. d. Norm.	Zahl der Tage mit Niederschl. ≥0,1	≥1,0	☀	☒
Von der Memelgrenze bis zum Pregel																																								
Memel	Grenze—Mündung	~~Trappen~~ *	20	18.5	3.8	·	0.0	·	·	·	·	2.5	8.0	·	15.3	·	5.3	5.0	·	1.0	·	·	2.0	·	·	5.0	1.5	4.0	3.5	5.0	·	·	·	4.5	84.9			15	15	·	·
		Ebenrode	66	5.4	4.5	0.0	·	·	·	0.2	0.0	4.8	8.8	0.0	20.2	·	4.9	0.0	·	0.9	0.0	·	1.6	1.0	0.1	8.3	1.9	0.3	3.0	·	·	3.8	0.7	3.4	73.8	83	-16	18	13	·	·
		Wetterau	42	15.7	0.9	·	·	·	·	0.3	·	2.1	12.0	·	8.0	·	4.5	0.0	0.2	1.4	1.1	·	10.5	0.7	0.4	9.5	0.7	0.6	3.7	0.0	·	1.9	0.6	2.7	77.5	96	- 3	20	12	·	·
		Beiningen	52	12.8	2.4	·	·	·	·	·	·	4.3	9.8	·	19.8	·	6.4	0.1	·	·	1.1	·	4.5	·	·	11.4	2.1	·	2.8	·	·	4.8	·	4.3	86.6	91	- 8	14	13	·	·
		Tilsit	12	16.3	1.2	0.0	·	·	·	·	0.0	8.3	15.3	·	9.3	·	7.5	0.0	0.2	0.1	5.5	·	2.6	·	0.9	7.8	2.0	3.0	6.2	0.2	0.6	5.4	1.1	12.8	106.2	101	+ 2	20	15	·	·
		Kloken	3	7.9	5.6	·	·	·	·	·	·	17.0	11.7	·	6.7	·	13.5	0.6	5.0	2.0	4.4	·	3.5	4.5	0.8	4.7	0.6	6.7	5.0	0.6	1.4	2.2	2.8	12.5	119.7	118	+18	22	18	·	·
Kurisches Haff	H. Güge u. Nem.	Inse	1	9.2	2.2	·	·	·	·	·	·	15.8	11.7	0.0	5.9	·	21.1	0.4	8.1	·	·	·	8.4	0.9	2.7	3.8	1.3	8.2	6.9	·	4.1	1.6	4.0	11.7	128.0	125	+27	19	17	·	·
		Erlen	1	6.2	5.1	·	·	·	·	·	·	0.6	2.3	·	18.7	·	10.0	2.4	5.2	·	9.2	·	0.2	0.3	0.8	5.2	2.2	1.2	1.8	1.9	0.1	7.4	2.7	0.0	83.4	89	-10	18	15	·	·
		Lindenberg	20	4.8	8.3	·	·	·	·	·	·	2.8	6.1	·	5.2	·	9.1	0.3	0.5	·	10.1	·	5.5	0.5	5.9	1.5	·	0.8	3.1	0.5	0.3	4.1	1.9	0.5	71.9	77	-21	20	13	·	·
	D. Haff	Erlenwald	2	1.6	6.1	·	·	·	·	·	3.2	10.0	4.6	·	5.4	·	20.0	1.0	1.0	·	4.3	0.2	7.6	0.2	·	5.4	0.6	2.1	4.3	·	1.5	3.4	4.5	6.5	93.5	111	+10	21	18	·	·
		~~Schaaksvitte~~ *	1	·	1.1	·	·	·	·	·	·	16.5	7.9	·	5.9	·	22.1	2.6	2.9	·	13.4	0.9	9.3	·	1.6	2.3	5.0	8.3	3.5	0.1	0.5	1.5	3.0	4.1	112.5			20	17	·	·
		Rossitten (Ort)	4	13.4	0.4	·	·	·	·	·	·	18.8	16.3	·	9.1	·	22.5	0.2	7.1	0.0	·	1.9	16.0	·	1.9	3.7	4.0	19.6	6.2	·	0.2	0.5	12.9	5.1	159.8	186	+74	19	15	·	·
O.	O.	Rauschen	40	5.4	1.3	·	·	·	·	·	·	5.4	13.4	·	12.1	·	30.4	1.8	1.7	0.4	18.2	2.6	6.9	1.0	3.1	0.4	9.8	11.8	7.4	·	0.5	1.2	3.8	26.8	165.4	195	+81	22	19	·	·
Fr. Haff	O. Fr. Haff	Fischhausen	11	5.8	1.7	·	·	·	·	·	·	4.6	5.8	·	6.1	·	25.7	2.9	1.1	0.2	8.3	4.4	7.0	1.9	2.8	0.4	6.8	8.3	3.8	1.9	0.8	3.0	4.8	16.7	124.8			23	20	·	·
		Drugthenen	85	6.6	1.2	·	·	·	·	·	·	4.6	9.8	·	4.1	·	26.7	2.5	1.7	·	13.3	7.8	2.5	0.0	5.2	0.8	6.6	9.8	6.2	3.4	0.7	5.4	6.0	15.4	139.8			21	19	·	·
Pregel																																								
Angerapp	Angerapp	~~Lötzen~~ **	~~120~~	3.1	0.3	·	·	·	·	·	·	8.6	8.1	·	0.3	14.1	0.3	0.3	·	·	·	·	0.6	0.5	2.1	8.7	0.7	1.6	3.9	3.6	·	0.6	8.1	1.6	67.1			19	11	·	·
		Arnswald	224	6.2	4.3	·	·	·	·	·	·	5.9	5.1	·	4.8	·	7.5	0.1	0.3	0.4	2.9	·	2.2	1.6	0.4	6.8	0.9	1.7	5.8	0.4	·	2.0	1.0	0.4	60.7			21	14	·	·
		Angerapp	73	6.0	0.0	0.0	·	·	·	·	·	7.8	7.8	·	7.9	·	7.6	0.2	0.9	0.1	0.0	·	3.5	0.5	0.0	7.9	1.0	0.2	1.5	1.3	·	3.1	0.9	3.1	61.3	74	-22	18	12	·	·
	Pissa	Rominten	180	7.0	5.2	·	·	·	·	·	·	·	12.0	·	8.4	·	6.9	·	·	·	·	·	6.6	4.9	·	8.1	1.3	·	2.0	2.2	·	1.8	0.2	1.8	68.9	71	-28	14	13	·	·
		Gumbinnen	47	13.7	0.3	·	·	·	·	·	·	9.3	6.6	·	3.5	·	5.8	0.2	·	1.3	1.3	1.0	5.4	0.4	·	5.0	0.2	0.8	1.8	0.9	·	1.4	0.2	5.4	64.5	79	-16	20	13	·	·
	A.	Insterburg	38	10.4	0.6	0.0	·	·	·	·	·	2.3	5.6	0.0	7.4	·	8.6	0.7	4.4	1.1	1.3	0.0	0.7	·	0.3	9.1	0.5	0.0	0.8	3.9	0.0	1.3	0.8	4.6	64.4	73	-24	19	12	·	·
Inster	Inster	Stimbern	44	10.3	1.8	0.1	·	·	·	·	·	0.6	7.5	·	7.2	·	5.7	1.7	4.8	0.1	0.3	·	3.8	0.9	·	8.5	6.6	0.3	6.8	0.8	·	·	3.4	2.1	73.3	80	-18	20	13	·	·
		Grünheide	50	8.7	3.9	·	·	·	·	·	0.0	0.7	8.4	·	18.8	·	8.1	0.2	0.1	·	0.1	·	11.7	0.1	0.2	11.3	1.3	1.0	4.1	·	·	2.6	0.3	6.5	88.1	101	+ 1	19	12	·	·
Alle	Alle	Turauken	204	12.3	·	·	·	·	·	·	·	6.1	5.8	·	1.3	·	29.4	0.6	·	1.9	1.2	·	0.9	·	3.1	2.7	5.1	5.4	0.4	0.2	·	1.4	1.6	·	79.4			17	13	·	·
		Neu Ramuck	150	9.3	10.5	·	·	·	·	·	·	4.1	6.9	·	·	1.4	28.9	1.2	·	·	5.3	·	2.7	·	1.5	3.3	4.4	2.5	7.3	0.6	·	0.5	1.7	1.5	93.6	123	+18	18	16	·	·
		Allenstein (Flugpl.)	134	6.7	4.5	·	·	·	·	·	·	6.1	4.7	·	3.4	·	26.0	0.5	0.9	2.6	1.4	2.4	0.8	0.0	1.6	0.9	2.8	2.6	3.1	0.6	·	0.2	2.1	1.7	75.6	102	+ 2	21	15	·	·
	W.	Bischofsburg	152	8.4	1.5	0.2	·	·	·	·	·	6.8	5.3	·	·	·	23.4	0.4	0.6	0.3	·	·	9.7	·	1.8	4.5	1.9	1.7	3.2	6.5	·	·	1.6	9.5	87.3	113	+10	18	14	·	·
	Alle	Wichertshof	91	14.4	4.5	·	·	·	·	·	·	4.0	6.7	·	1.7	·	25.1	1.0	0.4	·	27.1	0.4	0.7	·	1.0	1.0	2.0	1.5	6.0	2.4	·	2.2	2.0	2.0	106.1	136	+23	20	17	·	·
		Heilsberg	83	2.6	2.8	·	·	·	·	·	·	3.1	6.0	·	3.6	·	22.4	0.4	2.0	·	24.6	1.1	3.0	·	0.8	1.9	2.4	1.8	5.5	0.6	0.6	0.9	2.9	0.5	89.5	110	+ 9	21	15	·	·
		Kekitten	150	3.9	2.6	·	·	·	·	·	·	5.0	7.6	·	3.7	·	17.1	6.8	0.4	·	7.5	·	1.1	1.1	1.2	5.1	1.9	1.2	5.0	0.8	·	·	0.0	3.1	75.1			18	16	·	·
		Landsberg (Ostpr.)	130	2.6	0.9	·	·	·	·	·	·	6.8	8.2	·	4.5	·	25.3	1.8	0.7	0.2	12.8	0.6	1.4	·	1.0	0.7	3.3	1.5	4.4	1.5	0.8	·	3.7	4.2	86.9	100	0	21	15	·	·
	Guber	Rastenburg	107	4.6	5.1	·	·	·	·	·	·	10.4	7.7	·	6.5	·	17.0	0.2	0.4	·	1.5	·	·	·	·	5.9	0.8	0.2	2.0	1.8	·	0.2	0.8	27.8	92.9	113	+11	17	11	·	·
		Dietrichsdorf (Kr. Gerd.)	43	4.4	1.0	·	·	·	·	·	·	2.1	7.7	·	9.0	·	24.4	0.4	1.8	1.7	3.6	·	3.4	·	·	6.0	0.7	1.0	1.5	0.4	·	1.8	6.4	5.2	82.5	101	+ 2	19	16	·	·
		Loszainen	106	7.0	0.9	·	·	·	·	·	·	8.2	6.0	·	0.4	·	25.9	0.4	0.9	·	1.9	0.3	1.3	0.7	0.6	4.9	0.9	2.1	6.1	0.2	·	·	2.5	7.8	79.0	107	+ 5	20	11	·	·
		Glockstein	95	6.7	0.7	·	·	·	·	·	·	4.8	6.3	·	0.2	·	32.1	0.2	0.0	·	5.8	0.9	0.7	·	0.6	1.0	0.5	3.5	4.4	2.1	·	0.2	3.0	1.1	74.8	95	- 4	19	11	·	·
	Guber—Mdg.	~~Friedland~~ x	~~25~~	4.8	1.4	·	·	·	·	·	·	4.8	7.0	·	2.2	·	19.2	0.2	1.5	·	3.4	0.8	2.3	·	0.7	5.1	2.3	·	1.2	1.9	·	1.2	3.0	7.2	70.2			19	16	·	·
		Gerdauen	30	5.1	0.3	0.0	·	·	·	·	·	3.0	7.8	·	1.3	·	19.1	·	2.0	1.2	2.6	1.1	1.9	·	0.4	3.7	0.5	0.4	2.1	1.1	·	0.9	2.3	2.5	59.3	72	-23	20	15	·	·
		Engelstein	90	8.9	1.5	·	·	·	·	·	·	8.5	9.4	0.2	6.6	·	11.2	0.3	0.7	·	0.8	·	2.9	·	0.1	6.2	0.7	0.6	1.4	0.6	·	2.2	0.6	3.9	67.3	67	-33	20	11	·	·
		~~Bokellen~~ xx	~~40~~	10.0	1.2	·	·	·	·	·	·	3.5	7.0	·	1.8	·	16.9	0.0	1.2	·	1.8	1.3	1.4	1.2	·	0.5	4.1	·	0.1	0.3	·	0.4	·	·	52.7			16	12	·	·
Alle—Mdg.	Pregel	Tapiau	11	0.0	0.0	·	·	·	·	·	1.8	8.3	8.9	0.0	7.1	·	22.2	0.0	0.0	·	4.4	·	6.1	0.3	0.0	9.7	0.2	0.0	3.9	0.3	·	9.7	4.3	4.7	91.9	95	- 5	15	12	·	·
		Fuchsberg	35	3.8	0.5	·	·	·	·	·	1.8	9.6	8.2	·	1.8	·	36.0	0.3	1.8	0.6	10.8	0.2	7.4	1.0	0.8	2.1	·	1.7	1.5	1.1	3.9	4.2	4.0	0.6	103.7	111	+35	23	17	·	·
		Königsberg-Devau	20	3.9	0.2	·	·	·	·	·	·	18.5	7.6	0.0	7.8	·	36.9	1.2	4.5	0.5	5.6	4.0	10.7	0.2	1.6	1.5	1.3	2.4	3.9	1.5	2.0	9.4	4.4	6.2	135.8	142	+39	23	20	·	·
		Mednicken	35	7.3	0.8	·	·	·	·	·	·	22.0	7.0	·	9.1	·	27.3	0.3	5.5	0.9	16.5	5.5	8.3	1.1	2.2	0.2	3.4	7.7	3.9	1.7	1.3	8.0	4.4	12.6	157.0	177	+68	23	19	·	·

\+ Dreifurt 20 × Allenburg 10 • Cranz 2

Flußgebiet		Ort	Seehöhe m	1	2	3	4	5	6	7	8	9	10	11	12	13	14	15	16	17	18	19	20	21	22	23	24	25	26	27	28	29	30	31	Monatssumme mm	% d. Norm.	Abweichung v. d. Norm.	Zahl der Tage mit Niederschl. ≥0.1	≥1.0	☀ ≤0.3	▣
Vom Pregel bis zur Weichsel																																									
Frisches Haff	Frisching	Mühlhausen	36	4.4	5.3	·	·	·	·	·	2.3	11.3	6.7	·	1.5	·	39.5	0.5	2.9	0.1	8.8	1.1	2.0	0.4	0.8	2.3	0.7	0.9	2.5	0.5	0.4	6.2	4.1	1.1	106.3	118	+16	24	16	·	·
		Zinten	100	6.9	4.9	8.7	·	·	·	·	3.5	3.9	17.4	·	1.8	·	·	39.1	0.9	·	3.7	1.3	2.7	0.4	1.3	2.9	6.1	4.6	3.4	1.5	4.1	5.9	6.2	5.2	136.4	133	+34	23	21	·	·
		Preuß. Eylau	68	0.4	2.5	·	·	·	·	·	0.0	3.8	6.3	·	1.5	·	31.6	0.7	0.0	·	9.3	1.1	0.4	0.7	0.2	2.3	0.9	1.8	2.3	1.1	0.1	1.5	3.3	0.1	71.9	82	−15	21	13	·	·
	H.	Heiligenbeil	17	7.3	0.8	·	·	·	·	·	·	12.3	8.2	·	5.5	·	28.4	3.6	4.5	0.3	12.4	13.3	3.6	4.8	0.8	1.3	4.1	1.6	8.3	0.2	9.1	1.0	8.1	16.4	155.9	182	+70	23	19	·	·
	Passarge	Hohenstein	165	11.9	0.6	·	·	·	·	·	·	8.5	6.1	·	2.9	·	28.6	0.8	1.4	8.4	·	0.3	2.7	·	1.5	2.1	3.1	4.1	6.7	1.1	·	·	0.0	0.0	90.8	128	+20	17	14	·	·
		Pulfnick	95	5.1	4.9	·	·	·	·	·	·	8.4	5.5	·	·	4.8	23.0	·	·	4.2	4.4	2.5	1.2	·	2.0	2.4	3.6	1.0	1.0	0.0	·	0.0	0.0	5.2	79.2	116	+11	16	16	·	·
		Wormditt	67	7.5	5.0	·	·	0.2	·	·	·	10.5	7.8	·	1.1	·	27.2	10.1	1.2	·	3.0	2.8	2.7	2.0	1.5	1.7	2.3	0.5	7.8	1.0	0.7	0.4	3.0	5.0	105.0	110	+25	23	19	·	·
		Lichtenfeld	108	1.8	0.9	·	·	·	·	·	4.3	7.8	12.4	·	3.5	·	28.5	7.5	2.2	·	6.3	2.1	3.7	1.3	3.4	4.6	2.8	2.5	5.3	0.3	0.4	0.1	4.7	3.5	109.9	114	+14	23	19	·	·
		Langwalde	82	5.6	·	·	·	·	·	0.3	0.4	8.3	7.1	·	5.2	·	30.0	5.3	·	·	·	3.0	3.4	4.4	0.6	1.2	5.0	4.0	·	·	1.0	·	·	14.0	98.8	123	+19	17	14	·	·
		Baumgart	165	11.5	1.5	0.5	·	·	·	·	0.0	5.4	8.8	0.0	1.3	·	52.4	4.8	1.4	0.5	5.6	·	10.8	0.7	3.1	2.9	7.2	6.3	2.9	2.2	5.8	·	4.5	24.2	164.3			22	19	·	·
	H.	Tolkemit	3	5.7	1.6	·	·	·	·	·	0.0	8.2	8.8	·	2.9	·	35.0	5.2	2.0	·	10.0	3.7	9.1	1.1	2.2	0.5	4.6	2.2	3.6	0.2	11.3	·	3.6	18.6	140.1	182	+63	21	19	·	·
	Elbing	Altstadt	55	31.6	2.5	·	·	·	·	·	·	13.8	4.8	·	2.0	·	24.5	0.6	1.5	0.2	10.6	2.3	5.6	1.5	1.8	1.3	2.5	3.9	1.7	·	2.1	0.0	2.3	18.3	135.4	174	+57	21	19	·	·
		Ebene Buchwalde	98	39.3	·	·	·	·	·	·	·	10.2	6.2	·	12.2	·	43.2	1.8	1.0	0.3	3.7	23.6	4.2	·	2.8	2.1	1.9	4.5	1.6	0.4	1.6	2.0	4.2	17.7	184.5	209	+100	21	19	·	·
		Elbing (Stadt)	5	12.4	0.6	·	·	·	·	·	·	7.8	6.8	0.0	1.5	·	25.9	5.0	1.2	0.0	4.8	1.1	6.7	2.6	2.6	0.4	6.4	2.8	2.3	0.2	1.7	0.1	2.6	17.1	112.6	141	+36	22	18	·	·
	Nogat, Liebe	Riesenburg	98	6.5	3.0	0.0	·	·	·	·	·	28.0	4.0	0.0	0.2	·	32.2	0.6	3.0	2.0	14.0	1.0	6.0	4.2	3.5	2.3	1.2	4.0	0.8	0.3	1.0	·	1.5	23.0	142.3	210	+74	22	18	·	·
		Klein Nebrau	15	3.5	1.1	·	·	·	·	·	·	3.8	2.3	·	0.1	·	43.3	0.4	6.1		1.7	1.1	2.0	0.3	4.2	0.5	2.9	2.4	0.7	·	·	·	2.1	11.7	90.2	143	+26	19	14	·	·
		Marienwerder	52	8.0	5.8	·	·	·	·	·	·	3.0	2.7	·	1.2	·	28.4	0.5	5.3	0.2	6.2	1.0	·	3.1	6.9	0.3	3.6	1.8	1.2	·	·	·	1.0	10.1	90.2	143	+26	19	16	·	·
		Wolfsheide	42	1.8	6.0	·	·	·	·	·	·	1.4	1.9	·	5.7	·	36.1	1.6	1.3	·	5.5	0.6	2.1	0.4	6.9	1.4	1.8	1.6	0.4	·	1.5	·	0.4	18.6	97.0	162	+37	20	16	·	·
		Marienburg	12	5.8	4.3	·	·	·	·	·	0.0	2.8	4.4	0.0	2.6	·	34.2	0.3	2.0	0.1	9.6	2.2	7.7	2.6	1.9	0.1	7.1	2.7	0.3	0.0	1.5	·	2.9	16.9	112.0	163	+43	21	17	·	·
	H.	Neukrug	6	7.3	1.8	·	·	·	·	·	2.9	4.4	4.8	·	·	·	42.7	·	·	4.1	5.2	2.8	4.3	1.3	0.7	·	2.8	1.3	1.6	0.7	1.5	·	4.9	14.8	109.9	145	+34	19	17	·	·
Weichsel																																								
Narew	Bobr mit Lyck	~~Morunen~~ +	~~191~~	5.1	4.6	·	·	·	·	·	·	0.3	9.7	·	4.1	·	8.3	0.1	2.7	·	2.6	·	1.1	5.1	·	8.5	1.2	0.9	4.0	·	·	2.5	0.7	1.4	62.9			18	14	·	·
		Ranten	180	·	1.1	·	·	·	·	·	·	6.8	9.5	·	12.0	·	·	·	2.8	1.2	10.8	0.5	·	0.3	·	9.5	·	2.5	3.0	3.6	·	3.9	1.0	4.5	73.0	87	−11	16	14	·	·
		Lyck	130	2.2	0.4	·	·	·	·	·	7.6	7.5	0.0	·	·	·	7.5	0.5	·	2.6	·	0.7	·	4.8	·	9.6	0.5	·	4.0	0.8	·	2.5	0.1	7.1	58.4	69	−26	16	10	·	·
		Prostken	119	·	1.8	0.3	·	·	·	·	·	10.1	3.3	·	15.6	·	10.9	0.2	·	·	·	·	·	4.1	·	9.9	1.6	0.3	3.4	·	·	5.6	·	18.5	85.6	105	+ 5	14	11	·	·
		~~Treuburg~~ ×	~~155~~	·	8.6	1.4	·	2.2	·	7.2	·	·	7.9	4.1	6.8	2.1	·	5.4	10.8	7.9	1.8	·	·	3.0	·	·	8.7	3.5	5.9	6.1	0.7	6.2	5.8	·	106.1			20	19	·	·
		Borschimmen	120	0.6	1.4	0.5	·	·	·	·	1.1	6.2	7.9	·	24.2	·	7.1	0.2	·	0.4	·	·	·	3.6	0.1	9.0	3.2	0.8	2.6	1.4	·	3.6	0.4	1.3	75.6	98	− 1	20	13	·	·
	Pissek	Kruttinnen	130	7.0	3.4	·	·	·	·	·	·	10.6	6.7	·	2.0	·	26.7	0.3	1.3	·	·	·	·	19.0	1.0	2.4	6.8	7.6	2.0	1.0	·	·	1.2	6.6	105.6	137	+25	17	16	·	·
		Rhein	132	1.2	0.3	·	·	·	·	·	·	9.8	7.4	·	·	·	15.6	0.0	0.3	·	·	·	0.0	0.5	0.7	7.2	0.8	1.4	6.1	1.3	·	0.5	1.0	32.0	86.4			16	10	·	·
		Gutten	120	1.8	·	·	·	·	·	·	·	8.8	5.6	·	9.6	·	5.5	·	0.6	·	0.1	0.2	0.1	1.7	·	2.7	3.8	2.3	5.4	0.2	·	1.5	0.9	1.6	52.4	71	-22	18	12	·	·
		Gehlenburg	138	·	·	·	·	·	·	·	·	0.2	12.5	·	8.5	·	2.5	1.1	·	1.6	1.7	·	0.3	3.7	0.2	9.9	1.3	3.0	3.4	2.1	·	16.4	3.1	1.4	72.9	87	−11	18	15	·	·
	Omulef	Mensguth	155	9.0	5.0	·	·	·	·	·	·	13.7	6.7	·	2.4	·	28.5	0.4	1.0	·	0.7	·	0.9	·	·	3.8	4.3	1.7	3.6	1.2	·	0.7	1.0	5.5	90.5	120	+15	18	14	·	·
		Ortelsburg	146	8.4	2.2	·	·	·	·	0.0	·	18.9	7.5	0.0	6.1	·	28.8	0.6	0.6	·	0.7	0.1	0.0	1.6	1.6	5.0	4.0	2.3	4.8	0.4	·	0.9	0.6	10.4	105.5	128	+24	20	13	·	·
		Groß Leschienen	128	9.5	2.1	·	·	·	·	·	·	16.7	3.6	·	4.3	·	31.1	0.3	0.8	·	8.1	·	·	1.0	1.9	3.1	4.1	4.3	3.8	·	·	8.4	1.9	·	105.0	151	+34	17	15	·	·
	N.	Hardichhausen	138	7.6	·	4.8	·	·	·	·	·	17.2	4.3	·	·	·	32.3	·	0.0	·	·	·	0.0	2.1	1.3	·	10.8	3.4	1.1	0.4	·	·	0.2	0.4	85.9	134	+22	13	10	·	·
		Neidenburg	173	7.3	3.3	·	·	·	·	·	·	7.5	6.1	·	0.7	·	31.5	0.7	1.9	·	2.0	·	·	0.5	2.1	0.9	7.2	3.8	1.3	0.1	·	0.4	1.2	1.5	80.0	119	+13	19	13	·	·
Narew bis Mündung	Drewenz	Kernsdorf	290	12.7	6.2	0.0	·	·	·	·	·	11.0	4.3	·	2.7	·	31.0	0.8	1.4	·	3.4	0.8	0.4	0.7	4.8	2.9	7.1	6.7	1.1	0.5	·	0.0	1.3	5.4	105.2	125	+21	20	15	·	·
		Mohrungen	115	10.4	3.0	·	·	·	·	·	·	9.0	5.0	0.1	2.6	·	32.5	1.6	0.5	·	10.9	6.7	4.0	0.5	2.5	0.7	4.0	3.0	0.8	0.4	1.3	0.1	2.0	8.3	109.9	150	+37	23	17	·	·
		Osterode(Ostpr.)	107	23.9	9.2	0.0	·	·	·	·	·	8.7	6.9	0.0	5.9	·	24.7	1.0	0.6	·	20.4	2.7	0.3	0.4	1.9	1.0	1.9	2.6	1.3	1.3	·	0.1	1.4	8.1	124.3	171	+51	21	17	·	·
		Gilgenburg	181	10.5	1.9	·	·	·	·	·	·	10.2	3.8	·	4.0	·	22.9	·	0.9	0.4	1.8	0.3	1.0	0.1	2.9	2.0	3.8	6.1	1.8	1.5	·	·	0.9	3.5	80.3	108	+ 6	20	15	·	·
		Weepers	105	26.5	0.0	·	·	·	·	·	·	14.0	5.5	·	0.8	·	25.0	0.4	·	·	26.0	10.5	2.0	4.0	2.5	2.0	2.5	3.3	·	·	·	·	2.0	6.5	133.5	183	+61	16	14	·	·
	Brahe	Reinwasser	185	4.3	·	·	·	·	·	·	0.3	30.6	5.6	·	1.9	·	8.6	3.7	2.9	1.5	6.5	1.1	0.9	·	6.0	10.1	14.0	11.3	0.1	0.2	·	0.0	7.4	5.1	122.0	160	+46	20	16	·	·
		~~Neu Roske~~ *	~~155~~	10.5	·	·	·	·	·	·	0.7	13.2	2.7	·	1.6	·	33.5	2.5	3.0	1.2	0.9	1.2	1.6	0.1	4.1	8.1	8.1	5.5	1.2	0.7	3.1	0.1	8.0	2.0	113.6			23	18	·	·
	W	Bischofswerder	87	13.6	7.8	·	·	·	·	·	·	7.4	3.7	·	3.4	·	31.7	0.3	·	·	19.8	1.1	1.6	·	-3.2	4.2	1.1	9.2	·	0.1	·	·	9.9	0.1	118.2	157	+43	17	14	·	·

+ Gurnen 180 × Halldorf 190 * Eisenhammer 145

Flußgebiet		Ort	Seehöhe m	1	2	3	4	5	6	7	8	9	10	11	12	13	14	15	16	17	18	19	20	21	22	23	24	25	26	27	28	29	30	31	Monatssumme mm	% d. Norm.	Abweichung v. d. Norm.	Zahl der Tage mit Niederschl. ≥0.1	≥1.0	✳ ≥0.1	⊠
Von der Weichsel bis zum Stettiner Haff																																								
Ostpommersche Küste	O.	Chinow	63	1,3	·	·	·	·	·	·	·	14,3	4,8	2,6	2,5	·	24,3	0,2	1,2	2,4	1,2	2,0	5,1	2,0	·	5,4	9,8	15,6	4,0	2,3	3,2	4,4	1,5	4,8	114,9	125	+23	22	21	·	·
		Wierschutzin	17	1,2	·	·	·	·	·	·	·	9,1	6,0	0,8	2,6	·	17,2	2,5	4,5	0,7	0,3	0,4	6,3	1,1	2,1	3,5	5,2	21,2	1,1	0,4	0,2	·	5,2	6,5	98,1	120	+16	22	16	·	·
	Leba	Lauenburg	38	·	·	·	·	·	0,0	·	·	12,1	6,2	·	2,3	·	19,0	3,4	4,3	2,3	3,1	1,1	5,6	0,6	1,1	2,4	8,2	13,6	0,0	0,4	0,0	3,9	6,2	13,9	112,9	131	+27	20	18	·	·
		Leba	3	3,6	·	·	·	·	·	·	·	7,8	8,6	·	1,6	·	11,0	8,3	6,1	3,2	3,5	0,8	14,2	0,4	4,0	2,0	6,7	20,0	0,4	·	3,1	5,3	6,3	3,7	117,0	154	+41	21	18	·	·
	Lupow	Mühlental	120	2,8	·	·	·	·	·	·	·	15,0	8,3	·	2,0	·	23,9	5,1	5,3	2,7	11,8	5,6	3,4	·	2,8	6,9	12,5	17,9	1,5	·	0,2	·	7,1	7,6	142,4	141	+61	19	18	·	·
		Lojow	63	5,8	·	·	·	·	·	·	·	12,0	6,5	·	1,2	·	18,6	8,5	9,5	1,8	4,1	2,2	11,6	0,0	5,0	5,0	14,3	24,7	0,4	·	0,1	2,7	3,9	4,5	142,4	129	+54	20	18	·	·
	Stolpe	Bernsdorf	150	5,1	·	·	·	·	·	·	0,5	15,0	5,4	·	2,9	·	38,6	4,2	3,0	1,0	6,1	2,3	0,6	·	6,6	5,4	4,4	7,6	4,4	0,1	·	·	5,9	6,2	125,3	157	+45	20	17	·	·
		~~Gustkow~~ +	120	5,3	·	·	·	·	·	·	·	12,9	5,6	·	·	·	30,2	11,1	17,3	1,6	3,2	3,8	4,1	·	6,1	5,8	8,6	25,6	1,1	0,3	·	·	6,1	10,6	159,3			18	17	·	·
		Stolp	20	·	·	·	·	·	·	·	0,0	10,1	8,1	·	4,5	·	12,4	8,4	14,0	2,4	5,7	3,5	7,1	1,3	2,4	5,3	35,0	29,7	0,2	0,0	0,0	0,0	4,0	6,9	161,0	181	+71	18	17	·	·
		Hohenstein (Kr. Stolp)	6	6,6	·	·	·	·	·	·	0,5	9,6	9,5	1,8	0,3	·	9,7	2,3	15,9	11,0	·	3,1	8,7	0,3	0,9	9,1	26,1	23,8	0,2	·	·	0,5	4,6	4,8	149,3	187	+65	21	15	·	·
	Wipper	Wocknin	160	·	9,2	·	·	·	·	·	·	16,2	4,9	·	1,7	·	21,9	2,4	·	·	9,2	2,2	·	·	6,2	14,2	11,2	9,5	2,3	·	·	·	8,9	7,9	127,9	168	+54	15	15	·	·
		Seehof b. Beßw.	60	9,8	·	·	·	·	·	·	0,7	12,7	4,5	·	1,3	·	21,3	14,0	10,3	3,4	9,0	3,1	1,4	·	2,5	9,8	6,2	15,2	0,7	0,2	0,2	·	7,1	7,5	140,9	168	+57	21	17	·	·
		~~Schlawe~~ ×	25	4,9	·	·	·	·	·	·	·	13,1	19,1	·	0,8	·	5,6	2,2	15,2	9,7	1,8	6,0	20,0	0,8	1,5	7,9	30,7	34,8	0,1	·	0,4	0,1	5,1	5,7	185,5			21	16	·	·
		Drenzig	58	4,9	·	·	·	·	·	·	0,1	13,0	4,9	·	2,7	·	12,1	14,8	14,9	4,0	3,8	4,9	1,8	0,1	1,8	6,5	10,5	22,5	1,3	·	·	·	7,3	8,2	140,1	158	+51	20	18	·	·
		Rügenwalde	15	3,8	·	0,0	·	·	·	·	·	13,4	14,1	0,0	2,1	0,3	3,4	7,2	19,2	5,1	2,2	2,4	12,4	0,5	1,8	8,5	21,1	27,6	0,0	·	0,2	0,0	5,7	1,6	152,6	203	+78	20	17	·	·
	O.	Köslin	40	4,9	·	0,6	·	·	·	·	0,1	12,0	4,0	2,4	1,2	·	2,6	0,7	13,3	2,5	1,3	5,8	7,2	1,4	1,5	8,9	14,5	12,2	1,2	·	·	·	5,1	1,8	105,2	112	+11	22	19	·	·
	Persante	Bärwalde	117	4,5	·	·	·	·	·	·	5,5	14,3	2,0	3,1	2,0	·	3,9	3,9	5,1	0,5	1,2	1,3	2,4	·	5,5	3,9	8,7	1,1	7,0	0,3	1,3	0,2	7,6	6,7	92,0	127	+20	23	20	·	·
		Naseband	105	9,1	·	·	·	·	·	·	·	15,7	7,1	·	·	·	3,8	4,4	3,9	3,2	1,0	0,4	·	·	4,1	10,5	11,4	6,2	4,2	0,7	·	·	12,7	7,9	106,3	138	+29	17	15	·	·
		Polzin, Bad	95	7,9	·	·	·	·	·	·	1,6	12,7	1,1	5,9	·	·	1,8	7,3	3,1	2,3	2,0	2,1	1,2	·	3,3	8,5	13,8	11,1	1,0	·	0,9	·	7,6	0,9	96,1	113	+ 9	20	18	·	·
		Belgard a.d.Pers.	24	4,1	·	1,2	·	·	·	·	0,8	21,0	2,2	5,2	1,0	·	0,9	2,2	12,3	0,6	0,7	1,8	2,3	0,2	0,5	14,2	14,0	15,7	0,5	·	·	0,1	9,2	1,5	112,2	156	+40	23	15	·	·
		Stolzenberg	50	·	·	·	·	·	·	·	0,3	18,3	1,7	8,1	·	·	·	2,1	4,3	1,5	1,4	3,8	1,8	0,2	1,6	6,0	15,6	8,0	0,1	·	0,2	0,1	6,1	5,0	86,2	122	+15	20	15	·	·
		Bublitz	130	7,4	·	·	·	·	·	·	1,0	12,4	5,8	4,0	·	·	8,3	4,1	3,4	2,4	1,7	4,2	1,5	0,7	4,2	14,4	21,0	11,2	1,2	·	·	·	6,8	9,2	125,9			20	19	·	·
		Reckow	91	12,…	·	·	·	·	·	·	0,8	13,3	4,4	0,9	2,5	·	7,5	3,6	23,1	9,6	3,4	1,9	6,2	0,4	3,2	15,3	17,2	15,4	0,3	·	·	0,1	6,3	8,8	157,4	177	+68	22	17	·	·
		Kolberg	2	0,7	·	·	·	·	·	·	0,4	7,8	3,4	17,2	·	·	·	·	6,1	2,8	0,7	9,9	4,4	·	2,1	21,3	20,9	8,0	·	·	0,2	·	7,6	2,7	116,2	151	+41	17	13	·	·
	Rega	Muhlendorf	100	2,3	·	0,2	·	·	·	·	1,1	13,8	2,2	8,5	1,3	·	·	1,7	3,7	0,4	4,4	4,2	0,4	0,1	3,0	12,7	10,9	9,9	1,1	0,0	0,0	0,5	5,0	8,6	96,0	118	+15	22	17	·	·
		Greifenberg i. P.	17	6,6	0,5	·	·	·	·	·	·	5,7	2,0	20,2	·	0,3	·	0,2	9,3	2,8	5,2	4,6	1,0	0,5	6,4	10,7	13,4	10,3	0,7	·	0,3	·	5,1	1,6	107,4	156	+37	21	16	·	·
		Treptow a. R.	10	3,7	·	·	·	·	·	0,1	0,0	4,5	3,2	18,7	0,4	·	·	6,5	6,2	1,1	2,4	7,2	3,2	0,4	4,8	8,2	14,4	11,5	0,5	·	·	·	4,8	3,4	105,2	127	+22	20	16	·	·
	Dievenow u. Gr. Haff	Wittenfelde	20	2,7	·	·	·	·	·	0,6	0,6	4,4	2,5	18,4	·	0,7	·	0,2	4,2	0,8	3,4	4,7	0,8	·	13,0	15,6	16,7	·	·	·	0,6	·	6,0	3,3	99,2	134	+25	19	12	·	·
		Naugard	55	0,5	·	·	·	·	·	0,1	2,4	12,5	1,5	15,4	·	·	·	0,7	4,7	0,0	4,4	3,5	0,1	1,7	5,0	12,5	9,8	9,5	0,1	0,2	·	·	5,0	2,0	91,6	138	+26	20	14	·	·
		Kartlow	21	1,7	·	·	·	·	·	2,0	0,6	15,6	2,2	9,2	·	·	·	1,9	2,4	2,3	5,1	2,6	2,3	0,9	3,1	9,1	9,0	11,7	0,2	·	1,2	0,2	6,8	0,5	90,6	131	+22	22	17	·	·
		Wollin	6	0,2	·	·	·	·	·	2,4	0,9	4,4	2,9	12,4	·	·	·	1,4	4,1	1,9	·	11,1	1,4	·	9,1	8,1	7,9	10,7	·	1,8	1,2	·	6,4	·	88,3	126	+18	18	16	·	·
Oder																																								
Quelle bis Glatzer Neiße	Oder	Liebau	500	2,9	0,8	0,3	·	·	1,4	·	·	0,6	·	·	0,5	10,9	15,9	·	·	4,6	3,0	2,0	3,9	10,0	7,9	12,6	4,9	·	·	·	·	·	8,2	11,0	91,4	120	+15	18	14	·	·
		Wigstadtl	482	4,9	6,7	0,7	·	·	0,3	·	0,0	0,0	·	·	0,1	11,5	17,7	·	0,1	6,8	3,8	2,0	2,4	6,3	4,5	0,6	3,4	0,0	0,4	0,1	·	3,4	2,9	0,5	79,1	94	-10	21	13	·	·
		Zauchtl	280	3,2	7,6	0,3	·	·	·	·	·	6,5	·	·	2,8	14,1	23,2	·	·	10,8	8,1	4,2	19,8	10,6	3,4	0,3	6,0	·	0,7	0,1	·	2,8	3,8	1,3	132,6	166	+86	20	17	·	·
		Freiberg	300	2,1	0,2	4,3	·	·	·	·	·	12,8	4,5	·	3,2	·	23,7	18,3	9,4	7,9	·	15,7	8,2	5,3	4,9	1,2	2,4	2,6	4,7	·	2,1	·	6,5	·	140,0	155	+65	20	19	·	·
		Skripp	494	17,8	4,2	·	·	·	·	·	0,8	·	·	·	3,7	15,2	9,8	·	2,4	0,5	12,2	2,1	3,3	4,5	9,1	·	·	1,7	0,7	3,2	4,5	1,5	2,2	11,0	100,4	95	- 6	20	17	·	·
		Königsberg	263	nicht beobachtet																																					
	Oppa	Buchbergstal	670	(8,0)	4,2	8,6	·	0,1	·	3,9	1,8	·	·	·	·	2,5	15,2	0,6	2,4	0,3	5,4	4,8	0,3	7,8	26,8	4,2	5,8	0,9	1,8	·	·	2,4	2,8	0,2	110,8			23	17	·	·
		Altvater	1306	15,6	6,9	8,6	·	·	·	·	1,2	1,7	·	·	·	4,1	·	·	·	34,8	7,2	15,0	5,4	56,5	7,3	34,0	10,0	2,7	·	·	·	11,5	13,0	235,5			17	17	·	·
		Breitenau	440	3,6	5,2	1,6	·	·	1,9	·	3,4	7,8	·	·	·	1,3	18,9	·	1,1	·	2,0	2,2	9,1	3,8	9,4	0,3	(1,0)	1,1	·	·	·	4,4	1,3	3,9	82,2	102	+22	21	20	·	·
		Kuhberg	709	7,3	1,7	6,5	·	·	0,1	·	30,2	4,4	·	·	·	1,5	23,0	0,2	2,4	5,3	5,5	8,6	7,2	6,2	7,0	0,8	6,5	·	0,5	0,1	·	2,0	0,5	7,7	140,6			23	17	·	·
		Schönwiese	320	2,1	9,8	1,7	·	·	·	·	1,8	2,3	·	·	·	10,6	19,6	·	0,7	·	4,0	12,3	11,1	2,3	4,0	·	2,3	·	1,2	·	·	1,6	2,7	3,4	93,5			18	17	·	·
		Gr. Herrlitz	270	0,4	9,9	0,2	·	·	0,1	·	3,3	1,2	·	·	·	7,3	24,6	·	0,6	3,0	1,4	2,3	1,8	8,0	3,5	0,3	1,5	·	·	·	·	2,3	2,3	0,6	74,6			20	14	·	·

+ Gr. Nossin × Altkrakow

Flußgebiet		Ort	See-höhe m	1	2	3	4	5	6	7	8	9	10	11	12	13	14	15	16	17	18	19	20	21	22	23	24	25	26	27	28	29	30	31	Monatssumme mm	% d. Norm.	Abweichung v. d. Norm.	Zahl der Tage mit Niederschl. ≥0,1	≥1,0	≥10	✳	⊠
Quelle bis Glatzer Neiße	Oppa	Turkau	300	2.3	6.2	0.1	·	·	·	·	·	·	·	·	·	15.2	22.8	·	2.0	3.7	1.7	2.6	1.9	6.4	1.9	0.0	2.6	0.5	0.3	0.0	·	1.3	0.9	2.4	74.8	107	+ 5	18	14	·	·
		Troppau	261	5.0	·	·	·	13.6	4.8	·	·	4.7	6.4	·	·	3.0	7.6	·	·	·	17.0	20.2	·	·	4.9	1.5	3.7	14.7	1.3	15.8	·	0.1	·	8.0	132.3	163	+51	17	16	·	·
	Oppa, Mohra	Karlsdorf	700	13.3	0.3	·	0.9	9.5	2.7	·	·	3.4	1.9	·	·	1.1	5.8	·	·	0.3	1.9	1.1	0.1	·	5.1	2.2	4.9	2.3	2.7	31.2	·	·	·	0.8	91.5			20	15	·	·
		Freudenthal	547	4.3	6.2	0.9	·	·	0.9	·	2.8	4.5	·	·	·	4.7	17.3	·	·	1.5	·	3.1	7.6	3.7	11.7	0.4	2.4	1.1	0.5	0.9	·	2.4	3.1	2.6	82.6	106	+ 5	21	16	·	·
		~~Heidenpiltsch~~ +	550	6.6	2.0	·	·	·	2.6	·	3.2	2.3	·	·	·	5.4	13.5	·	·	2.2	3.9	1.3	3.0	6.3	11.3	1.1	7.4	·	1.2	·	·	2.0	6.0	2.1	83.4	99	- 1	19	19	·	·
	Oppa	Hultschin	225	·	2.0	1.0	·	·	·	·	·	·	·	·	·	14.6	27.6	·	·	·	3.0	4.2	4.0	5.0	7.6	1.9	·	2.9	·	·	·	2.4	·	5.2	81.4	87	-13	13	13	·	·
	O.	~~Annaberg~~ ×	200	4.1	9.2	3.1	0.1	·	0.3	·	·	0.4	·	·	·	9.5	39.9	·	·	4.6	0.7	2.6	3.5	9.3	0.3	1.1	4.9	1.4	0.2	·	·	·	6.3	4.6	106.1			20	14	·	·
	Zinna	Neudorf	255	2.1	5.5	0.6	·	·	0.3	·	0.5	·	·	·	·	6.4	28.6	·	0.4	5.6	3.0	1.4	12.7	2.1	2.1	·	2.8	·	0.1	0.2	·	2.6	·	2.6	79.6			19	13	·	·
		Katscher	220	1.5	5.1	(0.5)	·	·	0.4	·	2.1	1.1	·	·	·	14.0	29.3	·	0.9	0.8	2.3	2.5	4.6	7.7	0.7	1.1	2.5	0.6	0.3	0.5	·	1.2	3.0	3.9	86.6	104	+ 4	23	15	2	·
	Oder	Ratibor	185	2.0	8.4	0.5	·	·	2.1	·	0.7	0.8	·	·	·	7.4	36.3	·	0.9	1.0	0.9	3.0	5.5	4.5	0.1	1.3	2.5	0.8	·	·	·	1.7	2.3	5.8	88.5	99	0	21	14	·	·
		Klein Rauden	200	4.0	6.5	2.5	·	·	·	·	1.0	2.5	·	·	7.0	10.1	38.2	·	2.7	0.6	2.0	0.9	13.0	5.9	1.0	2.4	10.5	3.5	2.5	0.1	·	1.5	3.5	5.2	127.1			23	20	·	·
	Klodnitz	Beuthen	282	7.1	7.9	1.3	·	·	0.8	·	4.6	1.8	·	·	0.2	1.8	32.4	·	0.2	1.9	2.6	1.4	6.7	7.8	0.0	3.9	21.2	0.7	0.7	0.6	·	1.6	1.2	4.9	113.3	128	+25	23	17	·	·
		Gleiwitz	235	7.4	5.8	0.8	0.0	·	·	·	0.1	0.4	·	·	1.2	4.7	35.3	·	0.7	1.0	0.5	2.7	16.3	7.3	0.5	1.5	8.5	1.2	0.9	0.8	·	1.1	2.3	4.7	105.7	131	+25	23	15	·	·
		Dramatal	255	6.4	3.7	1.9	·	·	·	·	1.7	4.2	·	·	3.8	4.6	32.3	·	(0.5)	0.4	0.7	3.3	12.8	7.0	0.6	2.6	20.6	1.5	1.1	0.5	·	1.4	2.2	4.9	124.7	147	+40	23	18	·	·
		Bischofstal	185	8.7	2.2	0.2	·	·	·	·	11.4	1.6	·	·	·	5.6	43.2	·	·	2.8	0.1	4.8	12.9	4.8	3.0	2.0	8.8	0.4	1.0	0.0	·	1.3	1.2	5.1	121.1	153	+42	20	17	·	·
	O.	Gnadenfeld	237	4.4	6.0	1.2	·	·	1.8	·	2.8	3.2	·	·	0.8	7.2	39.5	·	0.7	5.0	8.1	0.4	8.9	2.3	2.2	2.6	2.8	0.6	1.2	0.1	·	2.1	2.7	6.8	113.4	147	+36	24	19	·	·
	Hotzenplotz	Oberglogau	202	8.7	11.1	2.5	·	·	2.7	·	32.6	1.9	·	·	·	9.2	27.3	·	0.4	9.2	3.3	1.0	3.9	5.7	1.2	0.9	5.4	·	0.9	·	·	0.1	0.1	7.1	135.2	182	+61	21	16	·	·
		Schönowitz	207	5.0	3.0	(2.0)	·	·	(1.6)	·	(10.0)	·	·	·	·	4.9	22.5	·	1.4	6.9	(2.0)	(0.5)	4.3	(5.0)	(1.0)	0.8	5.3	·	0.2	0.2	·	·	0.4	3.5	80.6	110	+ 8	20	15	·	·
	Oder	Krappitz	170	6.2	9.2	7.5	·	·	0.5	·	8.7	1.8	·	·	·	5.8	46.9	·	1.0	5.6	2.0	0.4	4.5	8.6	0.8	3.5	6.6	0.7	·	·	0.3	0.5	2.0	7.0	130.1	176	+56	22	16	·	·
		Groschowitz	155	7.3	4.2	4.1	·	·	·	·	6.2	2.1	·	·	·	·	32.2	·	2.0	2.0	·	2.1	6.2	13.1	·	4.1	8.1	·	·	0.5	·	·	0.3	3.4	97.9			16	14	·	·
		Klosterbrück	153	5.5	2.9	1.4	0.0	·	0.0	·	0.2	1.0	·	·	·	1.3	28.7	0.0	1.0	0.1	0.2	1.9	2.8	8.2	3.0	1.4	5.2	0.2	0.3	0.1	·	·	0.2	3.9	69.5			21	14	·	·
	Malapane	Horneck	251	5.0	4.8	0.3	·	·	·	·	3.8	2.3	·	·	·	·	53.3	·	·	·	1.2	2.1	11.1	8.2	·	1.7	6.2	2.5	1.1	·	·	3.7	·	4.0	111.3	130	+26	16	15	·	·
		Andreashütte	210	15.4	1.5	0.4	·	·	·	·	7.4	0.8	·	·	·	2.6	58.0	·	0.4	0.4	0.5	6.2	2.0	6.5	0.3	3.5	9.5	1.6	1.0	0.4	·	0.4	·	2.8	121.6	154	+43	21	13	·	·
		Guttentag	234	9.1	1.9	8.2	·	·	·	·	0.8	5.6	·	·	·	8.7	42.0	·	0.6	·	2.0	6.8	2.4	9.5	2.1	3.6	9.2	1.9	2.5	0.6	·	·	1.4	4.1	123.0	164	+48	20	17	·	·
		Groß Strehlitz	230	9.0	2.2	3.1	·	·	·	·	4.7	1.3	·	·	·	3.9	43.7	·	·	3.7	2.1	4.4	3.8	6.0	1.1	3.7	10.1	1.3	1.6	·	·	·	0.5	3.2	109.4	142	+32	19	18	·	·
Glatzer Neiße	Neiße	Mittelwalde	465	1.7	7.8	(5.0)	·	·	2.3	·	·	0.3	·	·	·	·	13.6	·	(2.0)	0.1	0.3	·	15.3	4.5	16.2	6.0	31.1	13.5	(2.0)	·	·	0.1	2.1	3.2	127.1	148	+41	19	15	·	·
		Wölfelsgrund	880	13.8	12.1	14.2	·	·	0.5	·	1.7	2.5	·	·	0.3	·	19.0	·	4.0	4.2	6.5	4.7	5.9	6.3	10.1	2.7	10.5	3.9	2.3	1.0	·	3.4	1.4	10.3	141.3	138	+39	23	21	·	·
		Habelschwerdt	368	6.5	4.8	5.6	·	·	0.6	·	7.7	1.3	·	·	·	0.5	23.8	·	3.8	4.9	3.9	0.1	3.8	10.4	10.3	1.2	13.2	1.8	0.0	·	·	0.7	1.1	1.6	107.6	152	+37	21	17	·	·
		Pohldorf	514	1.3	4.4	3.2	·	·	·	·	·	·	·	·	·	0.3	4.8	·	16.2	5.7	4.8	0.2	5.1	1.8	25.2	28.5	20.1	6.4	0.0	·	·	·	1.5	1.1	130.6	162	+51	17	15	·	·
	Biele	Bielendorf	690	17.8	10.4	7.6	·	·	0.3	·	8.9	·	·	·	2.4	3.6	20.4	1.7	2.8	5.6	6.4	4.7	5.6	7.8	17.6	4.3	17.8	3.2	1.3	·	·	1.4	2.6	13.7	167.9	173	+71	23	22	·	·
		Landeck, Bad	460	10.3	9.5	(5.0)	·	·	1.1	·	0.3	1.1	·	·	·	·	25.8	·	4.5	10.6	6.0	5.9	2.4	6.3	4.0	3.7	8.8	1.6	1.2	0.4	·	0.4	0.5	10.4	119.8	121	+21	22	18	·	·
		Ullersdorf	340	7.0	10.4	7.0	·	·	0.8	0.2	0.3	0.4	·	·	0.2	0.3	27.2	·	6.0	4.0	4.2	1.7	3.4	9.6	7.5	0.8	4.7	0.8	1.1	0.4	·	1.4	2.1	2.5	104.0			25	16	·	·
	Weistritz	Grunwald	900	16.0	3.3	5.0	·	·	·	·	0.1	4.6	0.0	·	·	0.1	14.4	0.0	7.2	6.3	7.7	1.5	4.8	12.8	48.2	8.7	34.4	21.6	3.2	0.1	·	·	4.9	15.3	220.2	169	+90	21	18	·	·
		Reinerz, Bad	538	9.8	3.4	4.3	·	·	·	·	·	3.1	·	·	·	·	11.4	·	7.8	3.8	5.4	0.3	1.8	16.0	22.2	3.8	33.1	13.6	1.8	·	·	·	2.5	6.1	150.2	145	+47	18	17	·	·
	N.	Glatz	300	4.5	7.2	3.2	·	·	0.1	·	·	4.0	·	·	·	0.6	15.1	·	7.5	7.6	1.6	1.7	8.1	4.5	3.1	8.0	0.3	·	·	0.1	·	0.3	0.3	6.7	84.5	117	+13	20	14	·	·
	Steine	Friedland	505	2.4	3.7	3.7	·	·	·	·	2.5	5.1	·	·	·	·	10.8	3.0	2.3	6.9	12.8	1.6	11.4	6.0	12.6	2.1	10.5	0.6	2.8	0.0	0.3	·	0.9	7.1	109.1	128	+24	21	18	·	·
		Braunau	420	2.0	2.6	5.6	·	·	·	·	3.5	6.6	·	·	·	·	10.0	·	3.5	10.5	6.1	·	8.0	6.0	7.0	1.2	16.0	0.8	1.8	·	·	1.0	6.9	·	99.1	127	+21	18	17	·	·
		Neurode	400	5.7	2.8	3.0	·	·	·	·	0.1	3.7	·	·	·	·	11.8	·	3.5	5.2	6.3	0.5	5.6	6.2	3.0	2.5	9.4	0.3	1.4	·	·	·	0.7	5.7	77.4	100	0	19	15	·	·
		Reichenforst	438	3.4	4.1	3.5	·	·	·	·	0.1	3.3	·	1.0	0.0	·	11.0	·	0.3	8.0	4.3	2.1	4.0	7.0	7.2	1.3	19.0	3.6	0.6	·	·	·	1.5	5.7	91.0	123	+17	20	17	·	·
	Steine bis Mündung	Maifritzdorf	285	6.2	10.9	4.2	·	·	3.6	·	0.1	1.1	·	·	·	·	17.5	·	3.9	5.0	4.1	1.3	1.9	5.6	5.4	1.1	11.4	1.2	·	·	·	0.6	0.5	4.6	90.2	121	+16	20	17	·	·
		Silberberg	480	7.7	8.6	2.1	·	·	·	·	2.7	2.8	·	·	·	·	14.5	·	6.5	6.0	5.1	0.1	5.0	6.8	2.7	3.1	10.1	1.3	1.3	0.1	·	·	0.4	0.1	87.0	107	+ 6	20	16	·	·
		Weigelsdorf	375	4.6	15.0	4.3	·	·	·	·	1.5	2.1	·	·	0.0	·	16.1	0.2	1.7	7.3	5.9	2.0	7.5	6.2	0.5	2.2	8.0	2.1	0.4	0.1	·	·	0.5	8.8	97.0	127	+21	21	16	·	·
		Patschkau	245	Beobachtungen fehlen																																					
		Sörgsdorf	305	5.2	1.0	·	·	·	·	·	·	·	·	·	·	2.2	16.2	·	1.0	12.0	5.0	·	11.0	1.5	3.4	1.2	0.5	·	3.5	1.2	·	2.1	·	4.5	71.5			16	15	·	·
		Freiwaldau	560	12.6	13.9	5.8	·	·	2.0	·	10.0	3.0	·	·	·	1.1	20.8	0.7	3.4	1.4	3.4	10.4	6.4	5.5	7.6	1.3	9.4	0.2	1.2	0.5	·	0.3	0.9	10.6	132.4	142	+39	24	19	·	·
		Neiße-Heiligkreuz	180	3.6	4.1	0.6	·	·	·	·	1.0	1.2	·	·	·	0.4	23.4	0.0	4.1	3.1	2.8	4.6	2.7	5.9	5.2	0.3	5.6	·	0.2	·	0.0	·	·	3.0	71.8			18	14	·	·
		Petersheide	225	2.5	4.8	1.9	·	·	·	·	1.0	0.8	·	·	·	0.4	18.7	0.6	3.0	4.5	6.3	3.5	2.6	6.6	2.0	0.3	7.3	0.2	0.4	1.0	0.6	·	·	10.9	79.9	113	+ 9	22	15	·	·

+ Maiwald × Ruderswald

Flußgebiet		Ort	See-höhe m	1	2	3	4	5	6	7	8	9	10	11	12	13	14	15	16	17	18	19	20	21	22	23	24	25	26	27	28	29	30	31	Monatssumme mm	% d. Norm.	Abweichung v. d. Norm.	Zahl der Tage mit Niederschl. ≥0.1	≥1.0	≥10.0	☼ ≥0.1	☒
Glatzer Neiße	Steine b. Mund	Friedland	200	6.9	8.6	2.0	·	·	·	·	5.0	2.2	·	·	·	·	21.0	·	2.7	5.5	1.9	2.3	3.0	7.1	2.5	·	6.5	0.0	0.9	·	·	0.0	·	5.9	84.0	109	+ 7	15	15	·	·	
		Seifersdorf	175	4.3	7.3	1.0	·	·	·	·	1.7	1.4	·	·	·	1.2	19.8	0.3	2.4	3.0	1.0	1.6	2.6	7.2	3.6	1.3	8.8	·	·	·	·	·	0.5	10.9	79.9	111	+ 8	19	17	·	·	
Glatzer Neiße bis Katzbach	Stober	Rosenberg	240	20.0	0.7	20.0	·	·	·	·	1.5	0.7	·	·	·	3.0	46.5	·	0.0	·	0.0	5.0	6.2	8.9	2.4	0.9	7.1	0.0	2.5	1.3	·	·	0.4	4.1	131.2	164	+51	17	13	·	·	
		Kreuzburg	180	14.9	1.0	0.0	·	·	·	·	0.0	7.0	0.0	·	·	5.0	29.0	0.0	0.0	0.0	·	4.0	3.0	7.0	7.0	1.0	7.0	0.0	3.5	0.0	·	0.0	0.0	3.0	92.4	126	+19	13	13	·	·	
		Kupp	156	7.4	3.2	0.9	·	·	5.6	0.4	1.1	7.3	·	·	·	·	25.1	·	·	0.4	1.2	2.6	0.9	·	·	·	·	·	0.4	0.5	·	·	0.8	0.3	58.1	78	-16	16	8	·	·	
		~~Sausenberg~~ +	~~200~~	·	9.9	5.4	·	·	·	·	·	1.5	·	·	·	·	34.3	·	·	·	·	21.0	9.4	7.1	6.3	2.6	8.8	0.5	1.6	1.0	·	0.6	0.3	7.3	117.6			16	13	·	·	
		Karlsruhe	160	8.0	4.2	·	·	·	·	·	·	14.6	·	·	·	·	26.9	·	0.5	·	·	2.9	6.4	9.1	2.0	3.0	7.6	0.8	2.4	0.5	·	·	2.0	2.1	93.0	124	+18	16	13	·	·	
	Oder	Brieg	143	1.8	5.5	0.5	·	0.5	·	·	·	1.5	·	·	·	·	17.9	·	0.9	1.9	·	3.9	4.5	6.2	3.2	1.7	7.5	0.6	0.3	0.1	·	0.6	0.5	4.9	64.5	96	- 2	20	12	·	·	
		Neuvorwerk	135	7.4	7.2	5.6	·	·	·	·	1.1	2.9	·	·	0.1	0.0	21.1	·	1.1	0.0	0.2	0.6	6.2	2.7	6.2	2.1	5.1	2.6	3.1	0.1	·	0.1	2.5	5.6	83.6	125	+17	21	16	·	·	
	Ohle	Münsterberg	205	1.7	3.5	3.5	·	·	0.1	·	0.3	0.1	·	·	·	0.3	15.7	0.0	3.8	5.0	5.2	3.9	3.8	3.6	4.0	0.9	6.2	0.0	0.8	0.0	0.3	·	0.0	5.2	67.9	93	- 5	20	13	·	·	
		Strehlen	163	1.2	7.2	3.5	·	·	1.4	·	·	4.1	·	·	·	0.5	19.0	·	1.1	2.7	6.7	2.3	5.4	0.0	1.7	0.6	3.9	·	·	·	·	·	1.4	6.6	69.3	101	+ 1	17	15	·	·	
		~~Gauwald~~ ++	~~280~~	4.8	4.5	·	·	·	·	·	1.2	·	·	·	·	·	12.3	·	0.5	3.0	0.9	15.0	6.9	·	1.4	1.2	11.6	0.1	0.5	0.1	·	·	0.5	3.5	70.0			17	11	·	·	
		Olbendorf	175	2.5	8.9	1.9	·	·	·	·	0.1	2.8	·	·	·	·	21.8	·	2.8	3.4	2.1	1.7	4.7	3.9	2.4	0.6	3.5	·	0.6	·	·	·	·	13.5	77.2	111	+ 8	17	14	·	·	
	Lohe	~~Niumptsch~~ ++	~~200~~	·	7.2	1.3	·	·	·	·	1.8	·	·	·	·	2.8	16.4	0.4	0.2	0.3	9.4	7.4	7.6	0.9	·	2.3	0.2	0.3	0.4	·	·	·	0.2	5.8	64.9	95	- 3	18	10	·	·	
		Konradserbe	147	1.8	0.4	5.6	·	·	·	·	0.5	11.9	·	·	·	·	·	1.7	16.5	1.4	3.6	2.5	6.4	2.8	5.1	0.6	1.7	1.0	2.6	·	0.5	0.8	0.6	3.5	71.5	92	- 6	21	15	·	·	
		Breslau (Flugh.)	117	5.8	2.0	5.5	·	·	·	·	1.5	0.5	0.0	0.0	0.4	·	13.4	0.5	2.5	0.0	0.6	2.1	6.2	2.5	5.1	1.4	1.4	1.8	1.1	0.0	0.3	0.8	2.2	4.5	62.1	90	- 7	22	16	·	·	
	Weide	Schmograu	162	7.3	2.5	0.1	·	·	·	0.2	0.3	0.5	·	·	1.8	·	20.8	·	0.5	0.0	·	2.7	22.0	2.6	2.4	1.4	2.9	4.8	3.8	0.2	·	0.7	2.7	6.1	86.3			21	14	·	·	
		Groß Ellguth	140	14.7	5.0	8.2	·	·	·	·	·	5.1	·	·	1.0	0.1	24.2	·	0.6	0.0	·	0.8	7.8	1.6	5.6	5.1	1.8	6.5	3.0	·	·	0.7	3.4	2.0	97.2	154	+34	19	15	·	·	
		Groß Schönwald	240	4.4	4.1	1.3	·	·	·	·	·	5.2	·	·	0.1	·	33.1	0.2	3.4	·	·	4.3	8.0	1.8	2.4	5.9	5.0	7.9	2.6	·	0.3	1.7	1.8	4.7	98.2	148	+32	20	17	·	·	
	Weistritz	Wüstegiersdorf	469	5.0	4.5	10.6	·	·	·	·	4.2	8.1	·	·	·	·	10.6	1.1	2.8	6.8	10.9	2.2	9.9	6.8	5.5	4.8	8.1	4.9	1.6	0.1	·	·	1.1	4.4	114.0	148	+37	21	20	·	·	
		Schweidnitz	225	3.7	9.8	4.4	·	·	·	·	1.2	5.5	·	·	·	·	8.5	·	3.8	0.4	4.3	4.2	2.9	8.2	1.0	1.7	3.2	0.5	0.9	·	0.8	·	1.6	8.9	75.7	104	+ 4	20	16	·	·	
		Reichenbach	260	5.7	0.8	·	·	·	·	·	2.0	2.0	·	14.0	·	·	0.6	13.6	1.2	0.2	22.0	13.6	6.5	0.0	4.3	3.2	0.7	1.0	2.7	0.3	0.0	0.0	8.8	6.3	103.5	137	+29	20	15	·	·	
		Bärmersgrund	550	8.6	7.8	13.2	·	·	·	·	0.7	4.2	·	·	·	·	12.9	0.1	2.1	12.3	8.4	2.7	12.6	5.3	3.4	3.5	8.8	5.9	2.9	·	·	·	0.6	13.8	129.8			20	17	·	·	
		Zobten	200	12.8	3.8	4.9	·	·	·	·	0.3	7.2	0.0	·	0.0	·	13.5	0.0	1.2	2.2	6.8	5.6	8.7	5.4	3.0	2.3	1.2	·	2.5	·	1.0	0.4	1.4	10.5	94.7	120	+16	20	18	·	·	
		Weißstein-K.	417	2.8	21.9	0.5	·	·	·	·	2.2	7.9	0.0	·	0.0	·	2.6	0.0	5.0	2.7	7.1	2.8	3.8	5.6	2.0	3.1	8.9	1.9	2.2	·	2.2	0.0	2.9	6.2	94.3			20	19	·	·	
		Freiburg	300	5.9	4.2	1.1	·	·	·	·	0.8	15.5	·	·	0.0	·	3.4	·	6.9	1.8	4.8	1.6	4.2	3.7	1.6	5.9	3.7	0.2	0.8	·	2.3	·	1.9	7.4	77.7	114	+10	20	17	·	·	
		Ingramsdorf	178	2.6	3.1	5.4	·	·	·	·	3.2	6.9	·	·	·	·	10.3	·	3.2	1.3	5.3	6.1	11.4	4.5	5.8	6.9	·	·	1.4	·	4.2	6.3	·	·	87.9	126	+18	17	17	·	·	
		Bresl.-Stabelwitz	120	3.5	0.7	6.0	·	·	·	·	0.3	3.2	·	0.3	0.1	·	9.1	0.4	3.9	·	2.1	2.4	7.2	2.6	7.5	1.9	1.5	2.2	0.8	0.1	0.4	0.9	2.8	2.5	62.4	94	- 4	24	15	·	·	
	Oder	Dyhernfurth	110	5.2	·	0.1	·	·	·	·	·	3.3	·	0.3	·	·	4.8	·	5.5	·	2.6	0.6	8.5	0.8	4.0	1.3	3.0	1.0	0.6	·	0.4	1.3	3.2	2.2	48.7	74	-17	19	13	·	·	
		Simsdorf	145	0.8	7.5	·	·	·	·	·	0.4	4.8	·	0.0	0.2	·	3.0	·	3.8	1.0	3.7	3.6	13.9	0.3	3.1	1.1	0.9	0.0	0.2	·	0.1	0.7	2.0	2.4	53.5	73	-19	19	11	·	·	
Katzbach	Katzbach	Ketschdorf	440	5.5	0.8	0.1	·	·	·	0.6	0.7	12.9	·	1.1	0.6	·	·	·	8.4	0.7	7.7	1.1	11.6	0.8	3.3	3.5	3.4	1.2	3.0	0.0	3.1	0.5	3.4	6.3	80.3	86	-13	23	15	·	·	
		Schönau	300	3.5	0.3	·	·	·	·	·	1.4	7.4	·	2.0	·	·	·	·	9.3	·	5.5	1.8	13.6	0.1	1.9	2.6	3.8	2.6	0.8	·	0.4	1.3	1.7	4.2	64.2	89	- 8	19	15	·	·	
		Goldberg	246	3.2	0.6	·	·	·	·	·	1.2	1.3	·	4.2	·	·	0.4	·	5.1	·	3.6	0.9	13.2	0.3	2.2	1.9	4.5	0.8	0.3	·	0.2	0.9	2.0	5.8	52.6	80	-13	20	12	·	·	
	Wüt. Neiße	Altröhrsdorf	360	7.1	3.2	·	·	·	·	·	0.8	9.8	·	0.6	0.8	·	·	·	7.1	0.6	6.4	9.3	0.9	0.5	4.7	3.3	4.7	3.3	1.3	·	2.0	·	2.8	6.1	75.3	86	-12	20	14	·	·	
		Klonitz-- ×	275	3.9	14.8	0.0	·	·	·	·	0.7	6.8	·	0.8	0.7	·	·	0.0	8.1	0.0	6.5	3.5	11.2	0.1	3.7	1.4	4.4	2.1	3.4	0.7	0.6	0.9	2.3	12.9	89.5			21	14	·	·	
	Schwarzwasser	Kaiserswaldau	187	4.8	0.3	·	·	·	·	·	·	0.5	·	4.3	0.3	·	·	1.4	4.0	·	11.4	11.8	2.9	2.7	1.7	·	2.3	6.6	1.5	·	·	·	0.6	9.8	66.9	93	- 5	17	13	·	·	
		Fuchsmühl	140	1.0	4.4	·	·	·	·	·	·	0.6	·	0.8	·	·	·	0.6	3.5	0.5	1.9	1.3	12.4	0.4	4.1	2.1	7.5	3.8	1.9	0.2	·	0.2	4.4	3.8	55.4	85	-10	20	13	·	·	
		Harpersdorf +	235	6.3	3.2	·	·	·	·	0.8	0.3	6.1	·	2.6	0.9	·	·	·	10.7	·	4.1	1.4	11.9	0.9	3.1	2.8	5.2	1.4	0.8	·	·	1.5	2.4	8.1	74.5	98	- 1	20	15	·	·	
	K.	Liegnitz	118	0.7	1.4	·	·	·	·	0.0	0.0	2.1	·	0.3	0.6	·	0.0	0.4	6.4	·	2.4	3.0	10.5	0.2	2.5	0.4	1.2	0.3	0.2	·	0.0	0.2	2.1	3.4	38.3	62	-23	19	10	·	·	
		Pilgramshain	260	17.0	1.0	·	·	·	·	·	0.6	9.1	·	·	0.5	·	2.0	·	5.0	·	2.9	3.4	6.1	0.8	5.5	1.0	2.3	·	·	·	1.3	·	1.3	9.4	69.2	97	- 2	17	14	·	·	
Katzbach bis Bober	Oder	Steinau	93	9.2	0.0	0.0	·	·	·	·	·	1.2	0.0	0.4	0.2	·	0.8	·	3.9	·	1.6	0.8	7.7	0.3	5.5	2.9	2.9	1.9	0.5	·	0.1	0.2	5.9	·	46.0	75	- 5	18	10	·	·	
		Wohlau	116	7.6	·	0.3	·	·	·	·	·	3.2	·	0.6	0.1	·	2.7	0.5	7.0	·	2.3	1.3	13.0	0.3	2.9	2.0	3.7	0.5	0.3	·	0.0	1.5	2.9	1.9	54.6	82	-11	20	13	·	·	
		Köben	92	14.0	1.3	·	·	·	·	·	·	0.4	·	0.5	0.1	·	1.6	2.4	3.3	·	1.0	2.4	13.8	0.5	4.0	2.4	2.5	2.3	0.2	·	·	0.1	3.6	3.1	59.5	94	- 3	20	14	·	·	
	Bartsch	Kreisau	156	·	1.6	7.7	·	·	·	·	0.1	0.6	·	·	0.9	·	24.0	0.3	21.8	·	0.4	1.3	23.6	·	1.2	1.2	7.6	1.0	12.5	·	1.4	·	1.6	4.0	112.8	177	+49	19	14	·	·	
		Groß Wartenberg	167	5.2	3.0	2.6	·	·	·	·	·	5.0	·	·	5.3	·	25.0	0.4	1.0	0.6	0.8	3.0	11.3	1.1	2.2	3.6	0.5	5.2	2.6	0.7	·	0.9	12.4	1.0	93.4	145	+29	22	10	·	·	
		Charlottenthal	119	·	2.6	2.0	·	·	·	·	·	6.5	·	·	·	·	29.3	·	3.8	·	0.5	3.5	9.5	1.0	1.0	·	9.5	8.6	1.0	·	·	·	4.5	8.3	91.6	150	+31	15	14	·	·	
		Trebnitz	185	17.1	3.9	9.9	·	·	·	0.3	0.0	1.5	0.0	·	0.5	·	10.8	3.6	5.2	·	0.3	1.5	9.2	·	4.1	0.4	5.0	5.4	1.9	0.1	0.3	0.8	1.6	4.5	87.9	127	+19	22	15	·	·	

+ Thule 185 × Jägendorf 350 ++ Primkau 128

Flußgebiet		Ort	Seehöhe m	1	2	3	4	5	6	7	8	9	10	11	12	13	14	15	16	17	18	19	20	21	22	23	24	25	26	27	28	29	30	31	Monatssumme mm	% d. Norm.	Abweichung v. d. Norm.	Zahl der Tage mit Niederschl. ≥0.1	≥1.0	☀ ≥0.1	☒
Katzbach bis Bober	Bartsch	Trachenberg	90	8.6	0.3	0.4	·	·	·	•	·	1.9	·	·	0.2	·	4.8	·	1.5	·	0.7	0.5	12.6	0.0	1.5	0.5	4.7	1.5	1.1	·	0.0	0.3	1.7	3.0	45.8	75	-15	18	11	·	·
		Winzig	180	12.4	0.4	0.6	·	·	·	·	·	2.3	·	0.1	1.6	·	1.9	·	2.8	·	1.9	0.8	8.5	0.7	3.5	0.6	7.5	1.5	0.4	·	·	0.0	4.4	2.2	54.1	84	-10	19	12	·	·
		Groß Saul	120	4.8	0.0	0.0	·	·	·	·	·	3.5	·	0.4	0.4	·	2.2	0.4	11.3	·	1.1	0.5	16.8	1.3	3.4	3.1	7.9	10.1	0.9	·	0.0	0.6	3.5	3.0	75.2			19	13	·	·
	Bartsch bis Faulwasser	Glogau	77	12.8	1.7	·	·	·	·	·	0.1	1.2	·	1.1	·	·	1.0	0.1	8.1	·	1.9	0.7	14.7	0.3	3.0	1.9	4.8	2.1	0.0	0.0	·	0.1	1.8	3.1	60.5	110	+ 6	19	14	·	·
		Fraustadt	102	3.1	0.3	·	·	·	·	·	1.0	1.5	·	2.1	·	·	1.5	0.0	2.8	0.4	0.9	1.3	9.9	0.2	7.1	1.0	4.5	5.3	0.3	·	0.1	0.1	2.9	0.9	47.2	77	-14	21	13	·	·
		Glogeiche	91	2.1	5.2	·	·	·	·	·	6.3	2.0	·	0.8	·	·	0.5	0.4	7.5	3.3	0.4	7.8	0.3	0.4	7.0	3.5	4.1	4.5	0.6	0.1	·	·	2.1	0.9	59.8			21	12	·	·
		~~Freystadt~~ +	~~103~~	6.1	·	·	·	·	·	·	8.4	2.5	·	6.3	·	·	·	0.5	·	2.0	2.9	0.4	6.8	·	6.7	5.5	6.4	3.9	0.3	·	·	·	4.4	1.2	64.3			16	13	·	·
	Faulwasser bis Bober	Schwenten	60	3.4	7.3	·	·	·	·	·	15.9	8.0	·	1.7	·	·	7.4	0.0	5.8	1.6	0.6	0.8	5.2	1.3	7.6	2.8	7.2	5.5	0.2	·	·	·	1.9	0.7	84.9	152	+29	19	15	·	·
		Schwiebus	83	3.8	·	·	·	·	·	·	4.3	27.7	·	7.8	0.1	·	0.0	1.8	9.0	3.0	5.4	1.5	5.7	0.9	0.3	3.5	7.8	7.5	0.5	·	·	·	11.3	0.7	102.6	169	+42	19	14	·	·
		Züllichau	85	2.5	0.4	·	·	·	·	·	8.4	5.1	0.0	7.6	0.5	·	·	0.9	2.1	0.9	1.2	0.2	5.1	0.4	3.6	6.3	8.4	4.9	0.1	·	·	·	3.4	0.3	62.3	105	+ 3	20	13	·	·
		Grünberg	147	16.9	4.8	·	·	·	·	·	6.8	8.4	0.1	8.1	1.8	·	0.0	1.2	1.8	0.3	3.2	2.0	12.0	2.6	3.9	3.3	6.5	15.7	0.6	·	0.2	0.1	4.4	12.9	117.6	173	+50	23	18	·	·
		~~Griesel~~ ++	~~80~~	12.2	0.7	·	·	·	·	·	11.1	14.4	·	7.1	·	·	·	0.6	1.7	0.1	3.9	1.2	6.4	0.4	2.0	2.9	7.7	6.2	0.1	·	0.1	·	3.8	0.7	83.3	125	+17	20	13	·	·
	Quelle bis Lomnitz	Hermsdorf (Stadt.)	580	11.4	3.9	0.3	·	·	·	·	5.5	6.8	·	0.6	0.2	·	6.9	0.6	5.3	5.1	20.6	2.4	3.5	1.7	13.4	3.1	13.5	5.3	2.2	0.2	1.6	·	2.4	18.1	134.6	153	+47	24	19	·	·
		Neu Röhrsdorf	740	14.0	0.3	0.2	·	·	·	·	2.8	10.4	·	0.8	0.2	·	0.1	0.4	16.5	0.6	17.0	3.1	6.3	5.2	9.6	3.3	4.9	1.9	3.9	0.3	2.8	0.2	3.7	13.5	119.0			25	16	·	·
		Landeshut	442	5.8	9.0	·	·	·	·	1.5	2.5	6.6	0.1	·	·	·	0.4	0.6	6.6	3.0	8.1	1.0	3.5	2.3	5.3	3.5	5.2	1.3	2.0	0.0	3.9	0.0	2.4	8.0	82.6	108	+ 7	22	19	·	·
		~~Giesmannsdorf~~ ×	~~550~~	6.1	1.8	0.1	·	·	·	·	2.9	10.3	·	·	0.1	·	5.9	2.1	6.7	5.3	8.9	1.1	5.0	6.5	3.6	3.3	7.6	1.5	2.2	0.1	1.4	0.0	1.4	6.5	89.7			23	20	·	·
		Gottesberg	600	5.1	5.5	1.3	·	·	·	·	2.4	8.8	·	·	·	·	3.6	0.5	6.0	6.9	5.8	1.4	4.0	9.4	3.3	4.3	9.6	2.9	2.1	0.2	2.5	0.2	2.2	5.9	93.9			23	20	·	·
	Lomnitz	Hasenbaude	1077	17.2	7.9	0.0	·	·	·	·	3.0	4.7	0.0	2.8	0.7	·	8.5	0.8	8.3	4.1	33.7	4.7	7.8	6.5	39.7	3.3	34.8	21.1	5.8	0.0	6.6	0.5	7.6	16.4	246.5	192	+119	23	20	·	·
		Schneekoppe	1602	15.0	5.4	2.4	0.0	·	·	·	1.6	6.1	0.0	1.5	0.0	·	8.4	1.4	5.4	5.7	38.0	5.6	5.5	3.0	19.8	3.6	7.6	2.1	5.8	0.1	2.1	0.1	4.0	5.6	165.7	133	+41	24	22	·	·
		Krummhübel	650	15.3	4.0	0.2	·	·	·	·	3.5	4.3	·	1.5	0.8	·	8.1	1.3	8.3	6.5	34.3	2.2	7.0	5.3	19.9	2.6	21.8	4.7	0.2	·	5.1	0.4	3.3	18.9	179.5	173	+76	24	20	·	·
		Arnsdorf	443	10.0	2.8	·	·	·	·	·	0.9	6.1	·	0.7	0.2	·	1.4	0.7	11.2	1.7	17.5	2.3	3.8	4.2	5.9	1.4	4.8	0.5	2.1	·	3.3	·	1.7	12.3	95.5	103	+ 3	22	17	·	·
		Forstbauden	900	19.3	3.1	0.8	·	·	·	·	3.7	4.4	·	1.7	0.7	·	12.1	1.6	5.9	5.7	31.2	1.7	8.7	4.2	22.1	2.6	11.2	0.5	5.1	·	6.4	0.3	1.9	18.1	173.0	146	+55	24	20	·	·
	B.	Hirschberg	347	11.9	1.1	0.5	·	·	·	·	2.0	6.6	·	3.5	0.0	·	·	0.1	7.3	0.5	11.7	·	10.4	0.8	2.8	3.1	3.1	2.0	0.8	0.5	1.4	0.1	3.4	8.8	82.4	105	+ 5	22	15	·	·
	Gr. Zacken	Schreiberhau	643	17.6	9.6	0.1	·	·	·	·	0.5	6.9	·	2.0	0.8	·	2.0	1.0	10.7	2.1	21.3	1.0	11.8	0.6	20.5	5.9	26.1	28.6	7.6	0.2	3.3	0.1	8.1	18.7	207.1	186	+96	25	19	·	·
		Schneegrubenbde.	1490	25.6	20.4	1.6	0.0	·	·	·	0.7	11.4	·	2.6	1.4	0.0	4.6	2.9	11.9	3.9	30.1	2.4	17.8	3.4	61.5	8.2	25.0	27.9	9.0	0.1	1.4	0.3	11.9	13.7	299.7	206	+154	25	22	·	·
		Hain	535	12.1	5.6	0.0	·	·	·	·	0.7	4.0	·	1.6	0.1	·	3.2	0.3	8.3	2.1	15.8	0.3	4.3	1.8	12.0	1.6	10.9	2.5	2.4	·	3.0	0.1	2.8	12.3	107.8			23	18	·	·
	Gr. Zacken bis Sprotte	Johnsdorf	430	7.5	8.9	·	·	·	·	1.5	·	6.7	·	4.9	·	·	3.0	0.1	8.4	4.1	12.1	5.3	17.2	0.2	1.9	5.6	3.8	3.2	2.4	0.1	0.5	0.2	6.2	12.4	116.2	118	+18	23	18	·	·
		Lähn	230	10.4	4.2	·	·	·	·	0.5	·	6.2	·	3.0	0.5	·	0.2	0.2	6.7	0.2	8.4	0.7	15.0	0.2	1.9	2.9	4.5	3.9	2.0	·	0.8	1.8	2.4	7.0	83.6			23	15	·	·
		Bunzlau	207	4.9	1.5	·	·	·	·	•	·	·	·	3.0	·	·	·	·	5.5	·	6.5	0.5	19.8	0.7	3.2	3.8	5.2	7.1	1.9	·	·	·	3.0	4.5	71.1	98	- 1	15	13	·	·
		Baierhaus	144	8.2	0.0	·	·	·	·	·	·	3.4	·	3.4	0.2	·	·	0.6	5.6	0.1	3.4	2.3	7.0	0.2	·	2.3	7.3	1.2	0.5	·	·	·	0.1	6.7	52.5			17	11	·	·
	Sprotte	Heerwegen	183	17.4	3.5	·	·	·	·	·	·	0.0	·	0.7	0.0	1.2	0.0	0.2	4.3	·	4.6	3.2	12.0	0.1	3.9	2.9	5.7	4.2	0.2	·	·	0.2	3.3	3.0	70.6	108	+ 6	18	13	·	·
		Kotzenau	148	5.0	3.0	·	·	·	·	·	·	0.7	·	1.1	·	·	·	0.4	6.0	0.9	4.5	0.4	8.2	1.0	2.9	5.1	7.5	6.1	1.8	·	·	0.2	5.3	4.0	64.1	100	0	19	14	·	·
		Buchendamm	133	0.5	3.6	·	·	·	·	·	·	0.6	·	1.0	·	·	·	0.2	6.2	·	2.7	2.6	9.6	0.2	2.5	2.0	6.3	4.2	0.2	·	·	·	2.0	3.9	48.3	77	-14	17	12	·	·
		Dalkau	142	21.3	4.3	·	·	·	·	0.0	·	6.0	0.0	0.8	0.1	·	·	0.5	6.5	·	2.3	1.3	15.1	0.4	4.8	6.6	9.6	6.7	0.4	·	·	0.2	2.8	5.3	95.0			19	13	·	·
	Quels	Flinsberg, Bad	475	13.5	10.1	·	·	·	·	0.6	·	1.2	·	5.8	0.2	·	3.5	0.3	12.4	2.0	22.0	0.3	29.8	2.1	9.4	8.7	16.2	29.7	11.0	0.2	2.3	0.3	7.6	15.0	204.2	176	+38	24	18	·	·
		Giehren	530	10.7	6.4	·	·	·	·	0.6	·	2.3	·	4.9	·	2.2	1.5	2.5	3.9	1.5	4.9	10.9	46.7	3.5	1.8	5.4	10.0	15.3	5.6	4.3	6.3	15.6	2.9	22.8	192.5	204	+99	24	23	·	·
		Greiffenberg	338	4.6	9.3	·	·	·	·	0.2	0.1	2.8	·	4.6	·	·	1.7	4.7	6.2	2.0	17.9	·	26.3	0.5	3.0	5.5	8.6	7.8	3.1	·	0.3	0.6	5.7	11.2	126.7	140	+37	22	17	·	·
		Lauban	270	7.4	2.8	·	·	·	·	·	0.8	1.0	·	3.8	8.0	·	0.0	2.4	6.5	1.9	13.7	1.6	19.0	0.2	4.4	5.4	7.4	9.2	4.4	·	·	0.0	4.6	17.2	121.7	140	+36	20	15	·	·
		Hagendorf	300	9.4	11.6	·	·	·	·	·	·	1.7	·	10.7	·	·	·	·	7.2	0.1	14.8	·	17.3	0.1	2.5	3.7	7.4	9.3	0.8	·	0.1	0.9	2.5	10.5	110.6			18	13	·	·
		~~Prinzdorf~~ *	~~165~~	14.8	2.2	·	·	·	·	·	·	0.3	·	0.0	1.1	·	·	1.0	4.5	0.5	10.7	·	21.7	0.2	1.5	0.5	6.7	7.7	1.7	·	·	·	2.7	7.2	84.2	108	+ 6	17	13	·	·
	Großer Hammerbach	Kohlfurt	193	10.6	1.5	·	·	·	·	·	1.1	18.1	·	9.6	·	·	0.5	1.1	3.9	·	10.3	·	16.0	0.4	2.7	5.0	7.5	5.6	1.0	·	·	0.5	4.8	7.1	107.3	134	+27	19	16	·	·
		Rauscha	151	5.0	0.2	·	·	·	·	·	10.8	0.2	·	14.4	·	·	·	2.1	5.5	·	9.2	·	9.6	0.4	4.5	7.2	6.7	4.5	0.6	·	0.7	·	7.5	5.3	94.4	119	+15	18	13	·	·
		Groß Selten	155	3.1	·	·	·	·	·	0.0	20.0	5.0	·	7.0	·	·	·	0.4	19.0	5.7	11.2	·	12.3	0.4	1.2	7.5	2.5	10.5	2.1	·	0.6	·	5.6	2.8	116.6	168	+48	18	15	·	·
		Seifersdorf	175	1.8	1.5	·	·	·	·	·	12.2	2.5	·	6.9	·	·	·	1.0	20.5	4.0	6.0	1.3	15.6	0.0	4.0	6.1	7.6	4.8	1.5	·	0.7	·	5.0	6.0	109.0	160	+41	19	18	·	·
	Bob.	Briesnitz	110	6.7	7.6	·	·	·	·	·	11.4	11.1	·	5.2	·	·	·	0.6	2.2	0.9	3.3	0.3	13.0	0.7	4.0	5.1	6.7	3.1	0.5	·	·	·	5.9	1.3	89.6	130	+21	19	14	·	·
		Buchelsdorf	125	21.6	0.2	·	·	·	·	·	5.9	4.4	·	11.6	0.1	·	·	3.0	2.0	·	3.2	0.1	10.6	1.4	2.5	2.7	8.1	6.4	0.4	·	0.1	·	5.6	3.2	93.1	126	+19	20	15	·	·
O.	O.	Crossen	45	·	·	·	·	·	·	0.0	8.4	8.5	0.2	6.7	·	·	·	0.5	4.2	3.5	7.5	0.3	7.2	1.3	0.2	6.5	7.8	5.0	0.2	·	·	0.3	4.1	1.2	73.5			19	13	·	·

+ Bergenwald 83 ++ Rothenburg 65 × Mittel - Konradswaldau 502 • Naumburg a. 204

Flußgebiet		Ort	Seehöhe m	1	2	3	4	5	6	7	8	9	10	11	12	13	14	15	16	17	18	19	20	21	22	23	24	25	26	27	28	29	30	31	Monatssumme mm	% d. Norm.	Abweichung v. d. Norm.	Zahl der Tage mit Niederschl. ≥0.1	≥1.0	≥0.1	▨
Lausitzer Neiße	Quelle bis Mand.	Gablonz a.d.N.	495	22.8	3.6	0.2	·		·	0.4	0.1	6.0	0.1	4.2	0.1	·	1.4	3.6	14.0	5.2	32.8	0.2	12.3	0.8	18.9	3.0	11.8	7.8	14.7	0.2	1.7	0.1	3.7	17.8	187.5	206	+98	27	18	·	·
		Jeschken	1010	9.5	5.2	·	·	·	·	·	·	6.1	·	5.8	3.6	·	·	·	12.3	·	32.0	1.5	14.0	1.1	25.0	8.0	11.9	30.0	11.1	·	·	·	4.2	8.0	189.7			17	17	·	·
		Reichenberg	407	15.5	4.7	·	·	·	·	·	·	6.4	·	8.7	0.9	·	1.2	0.4	14.4	3.0	32.4	·	21.4	1.6	17.2	3.1	10.8	3.5	10.4	·	1.8	·	3.0	19.4	179.8	171	+75	20	18	·	·
		Olbersdorf	490	4.6	4.2	·	·	·	·	0.6	0.3	0.2	·	8.9	·	·	5.3	1.7	14.9	2.0	25.1	0.1	28.6	0.2	8.2	4.8	8.3	6.5	15.6	6.0	0.3	·	3.2	11.0	160.5	150	+54	23	17	·	·
		Freudenhöhe	381	6.1	3.1	·	·	·	·	0.2	·	·	·	18.2	·	·	·	·	13.2	1.8	28.2	·	29.9	·	10.4	2.0	·	10.7	2.9	·	2.1	·	4.3	5.6	138.7	158	+51	15	14	·	·
	Mandau	Walddorf	393	12.2	9.1	·	·	·	·	0.7	·	0.6	·	9.4	2.1	·	·	0.9	11.9	3.0	14.5	46.4	45.7	0.2	6.0	7.9	14.9	5.2	1.6	·	0.5	1.8	7.8	15.9	218.2	237	+126	22	17	·	·
		Schönlinde	422	05.0	6.1	·	·	·	·	11.9	3.2	·	·	7.8	·	·	·	1.1	3.1	·	10.2	2.6	28.5	1.6	8.8	10.0	02.0	8.5	7.7	·	1.1	·	10.7	1.6	150.5			19	19	·	·
		Oybin	415	10.4	1.6	·	·	·	·	1.0	·	1.2	·	11.8	0.5	·	1.1	1.6	8.1	0.4	10.4	0.6	21.5	0.5	11.2	2.6	14.4	12.0	2.5	·	5.6	·	4.7	9.9	133.6	154	+47	22	18	·	·
		Zittau	240	4.3	2.5	·	·	·	·	0.9	·	0.3	·	14.3	·	·	0.0	1.2	8.8	2.5	12.9	0.1	21.1	0.1	6.0	2.8	8.2	2.9	1.0	·	2.5	·	2.2	5.5	100.1	125	+20	20	16	·	·
		~~Hirschfelde~~ +	~~222~~	3.6	1.2	·	·	·	·	0.0	·	1.0	·	5.3	0.3	·	0.2	1.3	8.7	0.1	17.4	1.7	38.5	0.1	4.9	2.5	5.0	2.0	5.2	·	0.2	0.9	4.4	4.5	109.9			22	16	·	·
		Reichenau	253	8.0	0.7	·	·	·	·	0.3	·	1.9	·	9.0	0.2	·	6.0	3.6	11.2	3.2	22.6	0.8	27.6	0.0	2.3	4.0	8.1	4.8	5.0	0.1	2.3	0.0	2.2	8.3	132.2	135	+34	22	17	·	·
		Bullendorf	350	8.4	0.2	·	·	·	·	1.7	·	3.2	·	7.4	0.5	·	0.4	1.5	7.4	1.8	26.0	0.4	35.0	0.0	4.3	4.3	4.8	8.5	7.9	·	0.1	1.3	4.7	5.0	134.6			22	17	·	·
	Mandau bis Lubst	Oberstrahwalde	362	4.5	2.9	·	·	·	·	·	·	0.9	·	6.1	·	·	0.2	0.5	7.9	5.5	24.8	·	35.4	0.2	3.6	4.4	7.2	2.8	5.3	0.2	·	2.1	5.1	11.2	130.8	172	+55	20	15	·	·
		Schönberg	215	7.5	2.0	·	·	·	·	·	·	2.1	·	6.5	2.0	·	7.5	2.5	11.9	0.2	11.5	·	26.7	·	3.2	4.7	3.4	2.7	3.0	·	0.1	0.4	2.9	6.0	106.8	133	+53	20	17	·	·
		Görlitz	211	5.0	0.3	·	·	·	·	0.4	·	1.9	·	6.9	1.1	·	·	3.1	8.3	0.3	10.6	·	19.9	·	2.6	3.2	3.2	2.3	0.0	·	·	·	2.8	7.2	79.1	101	+23	17	14	·	·
		Lichtenberg	230	7.1	13.5	·	·	·	·	·	·	1.7	·	5.2	2.7	·	·	5.3	7.7	1.1	10.4	1.6	21.0	0.0	2.5	2.7	4.3	4.8	2.6	·	0.0	0.1	3.3	6.5	105.1			20	19	·	·
		Gelblach	160	14.4	0.3	·	·	·	·	·	4.9	10.9	·	13.3	·	·	·	0.3	6.2	5.4	8.2	0.0	10.3	·	6.9	6.3	6.8	4.2	0.6	·	·	0.8	3.4	12.3	116.5	157	+83	19	15	·	·
		Muskau	117	6.4	0.2	·	·	·	·	·	10.5	1.3	·	5.6	·	·	·	0.5	1.5	0.6	9.7	0.3	14.2	0.2	6.3	5.3	6.6	5.0	1.1	0.2	1.2	0.2	7.0	5.0	88.9	127	+57	22	15	·	·
		Forst	75	2.0	0.0	·	·	·	·	0.0	7.0	0.6	0.0	6.7	·	·	0.6	3.6	2.0	0.5	0.4	0.7	6.0	·	1.7	4.9	10.4	3.2	0.2	·	·	·	4.8	1.5	57.0	88	-23	18	12	·	·
	Lubst	Sommerfeld	85	1.8	·	·	·	·	·	·	6.2	0.5	·	5.0	·	·	·	·	4.6	1.6	4.4	1.6	6.4	0.3	3.4	6.4	14.3	3.9	0.5	0.7	·	·	5.1	3.6	72.3	98	- 1	18	14	·	·
		Kanig	65	3.6	·	·	·	·	·	·	8.0	3.0	·	5.5	·	·	·	2.1	4.3	·	5.5	1.2	6.5	2.3	0.8	6.0	7.9	4.0	0.2	·	·	·	4.8	3.0	68.7	109	+ 7	17	15	·	·
		Guben	46	1.5	0.0	·	·	·	·	0.0	7.6	19.5	0.2	9.8	·	·	·	1.0	3.9	0.8	2.9	0.6	7.3	2.2	0.2	8.3	10.5	6.8	0.4	·	·	·	5.1	3.5	91.3	147	+29	18	14	·	·
Lausitzer Neiße bis Warthe	Oder	Ziebingen	51	8.3	·	·	·	·	·	1.4	5.4	5.9	2.5	9.6	·	·	·	1.9	13.9	2.5	3.1	0.5	6.7	·	1.3	2.3	2.9	6.1	·	·	·	·	4.5	2.2	81.0	124	+16	18	17	·	·
		Müllrose	42	3.6	·	·	·	·	·	0.2	1.2	12.6	0.1	10.3	·	·	·	2.2	5.8	2.4	5.1	0.6	3.2	0.2	1.5	0.9	3.2	5.5	0.1	·	·	·	6.0	5.8	70.5	122	+13	20	14	·	·
		Sternberg	95	15.5	·	·	·	·	0.4	·	5.5	5.2	8.6	2.3	·	·	·	3.5	7.4	0.4	4.0	·	5.1	2.1	2.2	3.0	7.8	11.2	0.6	·	·	·	11.3	2.1	98.2	153	+32	19	16	·	·
		Frankfurt a. d. Oder (Stadtgärt.)	59	1.0	·	·	·	·	·	1.0	3.4	9.9	0.3	7.8	·	·	·	1.1	16.9	3.4	3.0	0.2	2.6	2.0	1.3	2.6	9.5	8.1	0.1	·	·	·	16.5	0.8	81.5	145	+26	20	16	·	·
		Küstrin	21	5.2	·	·	·	·	·	3.5	1.2	8.1	3.3	16.1	·	·	·	0.7	9.8	·	3.3	1.9	0.9	1.9	6.1	1.8	10.8	6.1	0.2	·	·	·	7.4	1.2	89.5	160	+24	19	16	·	·
Warthe	Quelle bis Netze	Kirchlinden	198	7.1	0.7	0.4	·	·	·	·	0.3	0.2	·	·	·	1.5	40.4		·	0.0	1.5	6.2	7.9	5.6	7.1	2.7	4.9	0.7	1.6	3.7	·	0.3	2.1	2.8	108.5	147	+73	19	14	·	·
		Wierzebaum	63	2.6	5.2	·	·	·	·	0.2	0.0	14.3	6.8	7.7	·	·	5.4	9.5	0.6	0.4	0.0	1.1	0.2	0.0	0.0	4.8	6.4	5.5	2.1	0.0	·	·	6.6	0.1	79.5	128	+18	18	13	·	·
		Keilchensee	43	6.2	·	·	·	·	·	·	·	3.9	2.5	6.7	·	·	·	3.6	4.6	·	2.1	4.2	3.5	2.7	3.7	8.5	10.6	10.1	·	·	·	·	4.1	1.4	82.4	139	+23	16	16	·	·
		Dürlettel	101	2.9	·	·	·	·	·	·	6.1	19.1	·	9.8	0.4	·	·	1.0	6.1	5.6	0.7	0.6	5.6	1.9	0.9	3.5	2.6	7.1	0.8	·	·	·	8.5	1.4	84.5	150	+25	19	14	·	·
		Blesen	40	3.3	0.0	·	·	·	·	0.5	2.5	4.1	1.1	5.9	1.4	·	1.0	0.0	4.4	0.4	0.2	0.5	4.5	0.7	0.5	3.8	7.8	5.7	0.3	·	·	·	6.4	0.5	55.9	105	+ 3	21	13	·	·
	Netze, Küddow u. Lobsonka	Dobrin	158	4.2	·	·	·	·	·	·	·	11.1	1.7	3.2	5.2	·	21.8	7.6	6.7	1.3	·	·	5.0	·	3.4	10.2	14.4	10.4	·	·	1.4	·	2.6	2.0	112.2	184	+51	17	17	·	·
		Neustettin	139	3.3	·	·	·	·	·	·	1.5	15.3	2.0	·	2.5	·	11.8	4.9	3.3	4.8	0.2	1.7	1.4	0.6	4.3	7.7	7.8	7.0	1.0	0.4	5.8	·	6.7	6.0	100.0	140	+29	22	19	·	·
		~~Gr. Karzenburg~~ x	~~162~~	3.2	·	·	·	·	·	·	·	2.5	1.9	·	0.6	·	15.2	5.4	3.5	4.3	1.6	1.7	1.3	0.4	3.9	8.2	5.7	10.1	1.4	0.7	1.3	0.6	6.1	6.2	85.8			22	18	·	·
		Ratzebuhr	128	2.0	·	0.0	·	·	·	·	1.7	13.4	2.4	·	3.2	·	16.9	5.0	4.2	2.1	0.3	0.5	3.0	0.2	3.6	6.2	12.9	5.3	0.6	0.0	0.6	0.1	5.0	3.3	93.4	133	+23	22	16	·	·
		Jastrow	107	0.3	0.2	·	·	·	·	·	1.3	12.8	1.2	3.5	0.2	·	14.0	7.7	4.6	1.9	0.4	0.3	2.8	0.7	4.3	8.7	9.7	11.0	1.4	0.2	3.7	0.2	4.8	2.2	97.7	150	+31	25	17	·	·
		Hasenfier	143	2.4	·	·	·	·	·	·	2.0	10.0	1.3	·	4.0	·	20.5	3.4	6.5	1.1	·	·	2.4	·	2.5	5.7	8.9	8.9	·	·	2.8	·	4.0	2.5	88.8			17	17	·	·
		Pielburg	140	3.3	·	·	·	·	·	·	3.3	13.1	2.7	0.1	3.1	·	6.7	6.9	3.5	1.3	1.5	1.9	0.8	1.3	4.6	6.7	10.2	5.1	2.2	·	9.8	0.6	8.4	6.5	103.6			23	20	·	·
		Deutsch Krone	118	4.7	·	·	·	·	·	·	0.7	8.9	1.2	2.1	0.8	·	10.6	10.8	6.1	1.0	2.4	2.8	5.4	1.2	3.4	4.9	5.0	11.0	0.4	0.4	·	0.0	2.8	3.2	89.6	140	+26	22	18	·	·
		~~Krojanke~~ +	~~104~~	3.6	1.1	·	·	·	·	·	0.8	14.7	1.2	·	3.7	·	15.4	5.2	4.3	0.7	0.1	0.6	2.3	·	6.1	6.6	6.1	9.0	1.3	·	0.6	0.2	4.3	1.3	89.2			22	16	·	·
		Schneidemühl	57	5.8	0.7	·	·	·	·	·	2.4	11.7	0.7	1.5	1.5	·	22.2	0.7	22.4	1.3	1.4	2.1	7.7	0.2	5.5	6.4	3.7	5.9	1.5	·	·	·	4.3	2.8	112.4	184	+51	22	18	·	·
	N. Netze, Drage	Scharnikau	50	2.8	·	·	·	·	·	·	1.7	12.9	1.3	2.3	0.1	·	17.2	2.2	1.8	0.4	5.9	1.7	5.9	0.7	1.4	5.9	6.4	6.0	8.0	·	·	·	5.9	0.5	93.0	160	+35	21	17	·	·
		Dramburg	123	4.4	·	·	·	·	·	·	6.3	9.6	1.3	6.4	2.6	·	1.5	4.3	7.4	2.5	5.0	2.5	2.4	0.1	5.4	6.1	5.7	4.6	0.5	·	9.6	0.2	5.7	5.6	99.7	142	+30	23	20	·	·
		Henkendorf	120	6.8	·	·	·	·	·	·	·	12.9	0.1	3.4	2.9	·	·	3.9	2.1	1.8	5.7	2.4	2.0	1.3	2.8	2.3	6.0	16.3	0.2	·	·	·	3.6	2.3	77.6	125	+15	19	16	·	·
		Krumpohl	100	2.3	·	·	·	·	·	·	·	9.6	1.2	3.3	2.2	·	·	0.0	3.2	2.6	3.5	1.3	4.2	1.0	5.0	10.7	4.8	9.8	5.0	1.0	·	·	·	7.3	1.3	79.9	131	+19	19	19	·	·
		Klosterfelde	59	4.9	·	·	·	·	·	·	0.1	10.6	2.8	12.8	·	·	3.7	2.2	6.1	3.8	2.0	6.4	1.5	0.4	3.6	8.7	2.5	5.3	1.9	·	·	·	5.2	0.6	85.3	142	+23	20	17	·	·

+ Ostritz 206 × Stepon 163 • Elsterwerda 116

Flußgebiet		Ort	Seehöhe m	1	2	3	4	5	6	7	8	9	10	11	12	13	14	15	16	17	18	19	20	21	22	23	24	25	26	27	28	29	30	31	Monatssumme mm	Monatssumme % d. Norm.	Abweichung v. d. Norm.	Zahl der Tage mit Niederschl. ≥0.1	≥1.0	≥10.0	☀ ≥0.1	☒
Warthe	Netze bis Mündung	~~Driesen~~ +	~~31~~	6.7	0.0	·	·	·	·	0.4	7.1	0.3	2.0	3.7	·	·	·	3.5	8.3	1.3	0.1	2.5	1.1	0.5	1.9	6.9	8.5	7.8	0.5	·	·	·	6.1	·	69.2			19	14	·	·	·
		Friedeberg	75	·	·	·	·	·	·	5.0	6.9	0.0	1.6	9.1	·	·	0.4	0.6	8.0	0.5	0.1	3.2	2.2	1.4	2.1	8.9	5.5	11.6	1.2	·	0.0	0.0	7.2	1.3	76.8	123	+15	19	15	·	·	·
		Landsberg a. d. W.	68	5.0	·	·	·	·	·	2.1	0.4	9.8	1.4	6.5	1.5	·	1.2	0.4	8.5	0.6	0.4	2.1	2.0	0.9	2.7	9.2	14.3	11.0	1.9	·	·	·	9.9	0.6	92.4	159	+34	22	16	·	·	·
		Zielenzig	70	15.2	·	·	·	·	·	1.6	2.1	4.8	1.2	8.6	·	·	·	·	6.8	0.3	1.6	1.0	2.1	0.7	0.5	1.7	9.4	15.3	1.1	·	·	·	10.2	1.6	85.8	148	+28	19	16	·	·	·
		Kriescht	19	5.6	·	·	·	·	·	1.6	1.7	14.6	3.1	8.0	·	·	·	1.4	11.2	2.8	0.8	3.0	2.7	0.6	0.7	2.4	9.7	11.9	0.1	·	·	·	10.0	·	91.9	172	+38	19	15	·	·	·
Warthe bis Mündung	Oder	Soldin	76	4.3	·	·	·	·	·	2.0	3.6	2.0	0.0	14.0	·	·	·	3.0	10.3	0.2	0.8	6.0	0.6	0.1	12.7	10.0	8.7	8.4	2.9	·	0.1	·	10.0	·	99.7	161	+38	19	14	·	·	·
		Berneuchen	44	5.6	·	·	·	·	·	2.4	1.4	2.7	3.0	12.1	·	·	·	1.5	5.9	2.1	3.6	5.1	0.5	0.8	17.5	8.0	14.7	10.4	1.2	·	0.1	·	12.0	1.2	111.8	193	+54	21	18	·	·	·
		Grüneberg	69	3.5	0.4	·	·	·	·	3.5	8.3	0.8	4.3	15.4	·	0.0	·	1.4	11.2	·	5.8	6.6	3.8	2.4	11.2	9.6	8.2	10.0	0.2	·	·	0.3	16.2	1.1	124.3	218	+67	21	17	·	·	·
	Alte Oder	Müncheberg	60	1.0	0.0	·	·	·	·	4.6	4.1	3.2	2.2	10.4	·	·	0.2	1.1	10.8	2.4	3.6	0.7	3.9	1.2	17.1	0.2	10.3	13.3	0.5	·	·	·	11.7	0.6	103.1	188	+48	21	16	·	·	·
		Wriezen	8	4.1	2.3	·	·	·	·	16.7	4.3	1.7	1.3	16.4	1.0	·	0.0	0.7	10.5	1.0	1.8	2.5	1.7	0.4	21.4	0.7	14.2	5.5	0.0	·	·	·	9.6	0.4	118.2	215	+63	21	17	·	·	·
		Kienitz (Amt)	9	3.1	·	·	·	·	·	5.5	3.9	2.5	2.8	11.4	·	·	·	1.2	9.9	0.6	4.8	3.5	3.8	0.5	13.3	2.8	12.9	3.8	·	·	·	·	5.1	0.5	91.9	166	+37	19	16	·	·	·
		Eberswalde	42	1.1	0.2	·	·	·	·	2.6	9.6	2.2	3.1	5.9	·	·	0.1	2.1	9.2	0.5	5.4	6.7	2.4	1.1	14.4	1.9	15.2	8.7	0.0	·	·	·	11.6	0.4	104.4	177	+45	21	17	·	·	·
	Welse	Friedrichswalde	85	1.6	·	·	·	·	·	7.6	7.3	4.6	1.7	4.2	·	1.7	0.3	1.3	3.4	0.6	5.6	4.6	0.7	·	18.6	12.8	7.2	9.3	·	·	14.9	·	11.1	·	119.1	199	+59	20	17	·	·	·
		Angermünde	55	2.8	·	·	·	·	·	5.6	9.6	3.0	2.5	7.6	·	·	·	1.8	2.1	0.2	3.6	4.1	·	0.8	25.0	10.3	5.7	7.6	0.1	·	·	·	9.7	·	102.1	179	+45	18	15	·	·	·
		Gramzow	65	4.3	·	·	·	·	·	11.5	3.8	7.1	1.6	6.2	·	·	·	1.9	0.9	·	3.4	6.6	2.5	1.5	3.6	20.3	0.9	8.7	0.6	·	5.0	·	10.8	0.2	101.4	175	+43	20	16	·	·	·
	Oder	Gartz	5	0.2	·	·	·	·	2.8	6.3	1.6	2.3	·	14.0	·	·	·	2.3	3.6	0.9	1.2	5.7	0.7	1.5	12.5	17.3	1.4	11.0	·	·	2.2	·	9.0	·	96.5	186	+45	19	16	·	·	·
		Bahn	50	4.5	·	·	·	·	·	1.5	6.0	5.2	1.8	12.1	·	·	·	·	3.6	·	2.4	5.0	0.8	3.6	10.2	19.6	1.8	13.2	0.2	·	·	·	10.5	·	102.0	164	+40	17	15	·	·	·
		Stettin (Stadt)	34	2.9	·	·	·	·	·	3.6	3.6	10.9	1.5	8.3	·	·	·	0.9	0.4	0.3	1.1	4.0	0.5	0.6	8.3	24.5	4.1	11.4	1.2	0.2	0.9	·	9.6	0.1	98.9	154	+35	22	14	·	·	·
	Plöne	Berlinchen	64	8.2	·	·	·	·	·	0.2	0.5	4.2	2.1	9.9	·	·	·	0.3	10.7	0.9	0.3	7.0	·	·	13.4	9.9	7.3	10.4	·	·	0.1	·	8.9	0.3	94.6	148	+31	18	11	·	·	·
		Pyritz	40	3.0	·	·	·	·	·	0.2	10.2	3.8	2.5	10.8	·	·	·	2.2	4.3	1.5	0.2	3.8	2.0	1.1	8.8	17.9	1.1	9.2	0.9	·	4.5	·	11.0	·	99.0	164	+39	20	17	·	·	·
	Ihna	Butow	90	3.2	0.2	0.3	·	·	·	4.3	6.8	4.8	6.9	1.7	·	·	1.4	0.8	1.3	3.1	0.1	0.3	0.2	16.6	11.6	11.0	14.8	1.2	0.2	5.4	·	8.2	0.2	108.6	172	+44	24	17	·	·	·
		Arnswalde	55	·	·	·	·	·	·	0.8	5.4	2.2	7.6	3.5	·	·	0.9	2.0	0.6	0.4	3.8	1.6	·	7.9	14.8	3.8	10.9	·	0.8	·	·	13.5	0.6	81.1	123	+15	18	12	·	·	·
		Voßberg	85	1.5	0.2	·	·	·	·	0.5	7.7	6.7	1.0	14.0	·	·	·	0.7	3.9	3.7	7.7	3.1	0.2	0.4	8.8	7.1	9.8	16.1	0.2	·	15.2	5.9	1.2	·	115.6	170	+48	22	16	·	·	·
		Stargard	28	3.0	·	0.1	·	·	·	0.2	6.8	6.5	2.0	11.5	2.9	0.0	0.0	1.2	1.2	2.6	0.5	4.6	0.3	0.0	10.1	15.1	2.0	6.5	1.2	0.5	3.4	0.1	17.1	1.1	100.9	165	+40	23	18	·	·	·
		Gollnow	16	0.2	·	·	·	·	·	0.6	3.1	7.5	0.5	15.0	0.3	·	·	0.8	4.0	0.1	4.8	4.7	0.2	0.1	3.5	5.8	6.6	12.0	1.1	·	·	·	8.2	·	79.1	134	+20	20	12	·	·	·
Von der Oder bis zur dänischen Grenze																																									
Stettiner Haff	H.	Neuhaus (Kr. Randow)	18	2.3	·	·	·	·	·	7.5	0.6	13.3	1.4	8.3	·	0.5	·	1.9	0.8	3.3	1.2	4.2	·	0.2	8.5	16.8	7.9	11.7	1.6	·	1.2	·	9.8	·	103.0	161	+39	20	16	·	·	·
	Uecker	Prenzlau	33	1.1	·	·	·	·	·	8.6	1.9	10.7	1.5	6.8	·	0.2	1.0	1.7	0.5	·	1.8	5.8	·	3.6	10.1	15.9	3.1	9.6	·	·	1.1	·	11.2	0.1	96.3	165	+38	20	17	·	·	·
		Schönhausen	108	·	·	·	·	·	·	20.5	·	7.7	0.2	2.2	·	0.2	1.5	·	0.6	3.0	5.0	3.6	·	0.6	15.0	31.7	9.7	5.0	0.7	·	4.9	·	8.5	·	120.6	204	+63	18	13	·	·	·
		Pasewalk	14	0.6	·	·	·	0.2	·	1.3	2.1	1.1	9.2	7.7	·	0.8	·	1.6	0.9	0.4	1.3	4.1	0.2	3.8	15.4	35.8	3.1	6.6	2.3	·	0.6	·	9.1	·	108.2	167	+43	22	15	·	·	·
		Ückermünde	2	·	·	·	·	·	5.3	·	·	8.4	·	9.8	·	·	3.4	2.7	·	1.8	1.8	3.3	·	14.9	15.0	17.5	13.8	2.2	·	·	3.6	·	7.5	·	11.5	163	+43	15	15	·	·	·
	Haff	Misdroy	7	0.4	·	·	·	·	·	2.3	·	8.2	3.6	10.3	·	0.4	·	1.1	1.6	0.1	8.0	4.[illegible]	2.3	1.0	38.5	7.2	6.7	6.4	0.2	·	1.5	0.5	8.0	·	112.8	161	+43	21	16	·	·	·
		Kölpinsee	1	·	·	·	·	·	·	·	·	9.5	4.3	1.2	·	·	·	1.6	3.4	·	4.2	6.[illegible]	·	·	9.2	6.5	19.0	9.1	·	·	7.3	·	6.1	·	87.8	129	+20	13	13	·	·	·
	Peene	Vollrathsruhe	97	3.6	·	·	·	·	·	·	·	10.4	0.9	·	·	1.5	·	·	·	2.4	6.3	3.[illegible]	·	3.5	13.4	5.4	6.8	8.9	1.0	·	5.2	·	12.0	2.2	86.6	126	+18	16	15	·	·	·
		Dargun	15	0.5	·	·	·	·	·	·	·	11.7	2.6	0.5	0.5	0.4	·	0.6	1.1	0.8	5.6	4.9	·	1.7	13.2	39.8	8.1	7.7	·	·	1.3	0.1	2.7	·	103.8	150	+34	19	12	·	·	·
		Vorheide	112	2.0	·	·	·	·	·	3.1	·	9.4	1.9	0.8	·	·	·	1.0	0.0	·	8.0	4.6	0.0	0.1	28.3	27.9	9.5	11.5	0.9	·	2.8	0.1	11.4	1.3	124.6	195	+61	18	14	·	·	·
		Neubrandenburg	17	0.2	·	·	·	0.0	·	·	0.0	6.5	1.3	·	·	0.1	0.0	1.0	3.9	1.0	7.6	3.1	·	1.3	11.3	28.0	5.4	5.1	0.6	·	1.4	·	8.0	0.0	85.8	128	+19	17	14	·	·	·
		Tribsees	5	0.1	·	·	·	·	·	·	·	4.5	2.4	0.1	0.5	0.0	·	1.4	9.5	1.5	6.6	2.4	·	0.5	21.0	71.6	18.0	11.7	0.6	·	0.9	0.4	8.8	·	162.5	240	+94	19	12	·	·	·
		Gützkow	18	0.2	·	·	·	·	·	7.3	·	13.6	5.6	1.2	·	0.2	·	0.5	3.0	4.1	2.7	1.0	1.1	·	15.0	29.0	15.7	17.3	·	0.3	5.5	0.5	7.0	·	130.8	187	+61	20	15	·	·	·
		Anklam	5	0.7	·	·	·	·	·	15.4	·	13.5	4.1	0.3	·	0.0	·	1.5	5.6	2.7	1.6	4.6	·	1.2	13.0	16.3	8.5	6.0	2.5	0.0	3.4	0.0	6.1	·	107.0	153	+37	18	16	·	·	·
		Wolgast	8	0.2	·	·	·	·	·	1.5	·	9.9	3.6	1.4	·	·	·	0.3	2.2	0.2	0.3	6.6	·	0.7	16.2	6.8	19.8	10.7	·	·	6.0	·	5.0	·	91.4	131	+22	17	12	·	·	·
Vorpommersche-Mecklenbg. Küste	O.	Greifswald	5	2.5	·	·	·	·	·	0.4	·	5.8	3.2	1.1	1.0	0.2	0.0	1.2	1.3	1.6	2.7	5.6	·	0.4	19.5	21.0	17.0	11.1	·	·	3.2	0.0	6.2	·	105.0	140	+30	19	16	·	·	·
	Stralsund, Rügen	Putbus	50	1.4	·	·	·	·	·	·	·	4.0	0.5	1.3	0.2	4.1	·	1.3	6.4	·	5.7	3.4	·	1.2	18.6	15.3	25.3	1.5	·	·	0.7	·	14.9	·	105.8	138	+29	17	14	·	·	·
		Altenkirchen	20	·	·	·	·	·	·	·	·	12.6	0.5	0.4	2.3	0.4	·	1.6	3.9	0.8	1.4	3.6	·	0.2	23.7	18.6	5.7	3.7	·	1.3	2.1	·	14.8	·	97.6	136	+27	18	13	·	·	·
		Gingst	8	0.3	·	·	·	·	·	·	·	3.9	1.5	0.3	3.4	0.1	1.6	4.7	6.3	·	7.1	6.5	·	0.4	17.6	20.4	12.7	1.9	·	·	3.7	0.1	13.4	·	105.9	142	+31	19	14	·	·	·
		Stralsund	5	0.2	·	·	·	·	·	·	0.0	3.1	0.0	0.3	0.7	1.3	·	0.8	7.3	0.1	9.0	6.5	0.2	7.8	16.8	23.6	27.1	5.6	·	·	1.8	1.0	11.9	·	125.1	163	+48	19	13	·	·	·

+ Guschterholländer 24

Flußgebiet		Ort	See-höhe m	1	2	3	4	5	6	7	8	9	10	11	12	13	14	15	16	17	18	19	20	21	22	23	24	25	26	27	28	29	30	31	Monatssumme mm	% d. Norm.	Abweichung v. d. Norm.	Zahl der Tage mit Niederschl. ≥0,1	≥1,0	≥10,0	Schnee
Vorpomm.-Mecklenburg. Küste	Ostsee	Starkow	7	0,0	·	·	·	·	·	·	0,0	3,7	3,7	0,0	4,6	4,0	3,1	1,2	7,0	2,0	7,3	6,0	0,4	1,7	16,7	37,6	26,9	12,9	·	·	2,3	·	10,0	·	151,1	201	+76	18	17	·	·
		Laage	25	1,5	·	·	·	·	·	·	·	10,5	1,6	0,3	·	4,1	0,1	2,8	0,3	2,0	3,4	4,6	0,2	5,2	23,6	7,4	8,2	3,4	0,4	·	1,4	1,2	8,8	2,2	93,2	135	+24	22	17	·	·
		Marlow	20	·	·	·	·	·	·	·	·	7,0	2,7	·	·	·	·	2,8	11,7	6,5	2,2	4,3	3,0	5,7	37,8	35,0	32,4	13,4	·	·	·	2,2	8,8	·	175,5	238	+102	15	15	·	·
		Zingst	1	·	·	·	·	·	·	·	·	10,7	0,2	·	4,4	2,5	0,4	0,2	3,6	0,2	5,6	2,2	·	0,3	19,8	34,2	14,4	2,9	·	·	3,5	0,1	11,6	·	116,8	158	+43	18	12	·	·
	Warnow	Barnin	38	1,9	·	·	·	·	·	·	·	5,8	2,8	·	·	5,1	·	2,4	2,2	5,0	·	11,1	·	3,4	17,4	3,5	17,7	3,7	·	·	·	·	17,3	0,3	99,6	143	+20	15	14	·	·
		Goldberg	50	0,1	·	·	·	·	·	·	·	11,1	2,7	·	0,1	6,4	0,2	3,2	1,5	4,6	6,0	4,3	0,2	2,1	18,0	3,1	17,5	4,5	0,2	·	4,1	·	12,4	1,5	103,8	145	+32	21	16	·	·
		Güstrow	8	0,9	·	·	·	·	·	·	0,0	9,5	2,8	0,0	2,5	0,8	·	1,5	1,7	2,2	4,9	0,2	0,0	0,6	16,9	3,1	4,7	6,4	0,2	·	1,4	·	14,5	0,0	74,8	115	+10	18	13	·	·
		Bernitt	60	2,8	·	·	·	·	·	·	0,8	9,8	1,1	0,7	3,3	1,2	0,7	8,6	2,0	1,9	2,8	2,9	0,6	2,6	21,9	2,8	8,9	12,7	0,3	·	0,8	·	22,9	·	112,1	153	+39	22	16	·	·
	Ostsee	Rostock	45	0,5	·	·	·	·	·	·	·	6,5	1,7	0,6	1,7	0,7	1,2	1,5	3,9	1,5	7,1	3,8	0,1	1,0	24,5	5,6	12,8	7,8	0,1	·	3,3	0,4	16,6	0,0	102,9	143	+31	22	16	·	·
		Rerik	5	·	·	·	·	·	·	·	0,0	7,7	1,3	·	0,7	1,9	0,7	3,9	1,1	3,8	3,0	1,4	0,5	5,6	11,9	0,2	3,5	2,1	·	·	0,5	·	16,8	0,6	67,8	108	+ 5	19	14	·	·
		Boltenhagen	5	·	·	·	·	·	·	·	·	6,4	3,5	1,1	1,2	5,7	0,2	11,8	0,0	6,4	3,0	·	·	2,6	2,0	0,1	10,9	0,8	·	0,9	0,2	·	15,5	·	63,3	96	- 3	18	13	·	·
Schleswig-holsteinische Ostküste	Trave	Segeberg	40	·	·	·	·	·	·	·	·	10,5	1,3	0,5	2,2	13,0	0,4	4,1	3,0	5,7	0,9	1,1	0,6	4,0	3,0	0,6	15,7	1,7	·	3,6	·	·	8,9	·	80,8	95	- 4	19	14	·	·
		Nusse	41	0,4	·	·	·	·	·	·	·	17,2	2,2	·	2,3	10,2	0,4	5,0	0,6	6,8	2,5	2,3	2,1	10,2	8,4	3,8	11,5	6,3	0,2	0,3	0,3	·	9,0	·	102,2	131	+24	21	15	·	·
		Lübeck	5	·	·	·	·	·	·	·	·	4,8	1,7	·	0,7	10,4	0,2	5,2	4,2	6,2	2,2	0,6	0,1	5,6	1,0	0,3	8,3	1,2	0,3	·	0,3	·	12,1	2,1	67,5	87	-10	20	13	·	·
		Ahrensbök	59	·	·	·	·	·	·	·	·	14,3	1,4	2,8	4,9	18,4	0,4	3,4	3,8	10,0	2,7	0,9	0,2	5,8	2,0	0,8	11,0	2,0	0,3	0,9	0,6	0,2	15,5	0,8	103,1	121	+18	23	14	·	·
		Grevesmühlen	35	·	·	·	·	·	·	·	·	4,6	·	·	0,3	6,4	·	6,4	4,8	4,5	1,5	·	·	7,8	4,1	0,9	7,1	1,5	·	0,2	·	·	15,2	·	65,3	90	- 7	14	11	·	·
		Gadebusch	35	·	·	·	·	·	·	·	·	12,0	1,9	·	4,7	9,8	·	5,2	4,6	4,8	2,4	2,1	·	5,2	8,8	1,5	17,4	4,5	1,2	·	0,2	·	12,6	1,6	100,5	137	+28	18	17	·	·
	Ostsee	Dahmeshöved	16	·	·	·	·	·	·	·	·	7,8	·	0,3	1,9	2,2	·	3,9	0,5	5,1	0,6	0,3	0,2	4,3	·	·	6,6	0,5	·	0,5	1,7	0,7	11,9	·	49,0	67	-24	17	9	·	·
		Marienleuchte	10	Beobachtungen fehlen																																					
		Lensahn	12	·	·	·	·	·	·	·	·	6,8	3,4	·	6,8	·	·	7,8	·	·	7,5	·	·	0,9	8,5	·	7,1	1,2	·	·	4,1	0,5	15,8	0,8	71,2	90	- 8	13	10	·	·
		Schönberg i. Holst.	5	·	·	·	·	·	·	·	·	4,4	2,0	0,1	3,4	6,7	0,4	3,5	1,5	7,9	1,8	·	0,2	6,9	1,0	0,9	7,1	2,5	·	·	6,4	0,5	11,9	0,3	69,4	86	-11	20	14	·	·
		Eutin	40	0,2	·	·	·	·	·	·	·	7,6	1,8	4,1	3,4	7,7	0,1	6,8	2,2	9,6	3,4	1,8	0,9	7,2	1,1	1,5	17,2	2,2	·	0,4	2,4	0,2	16,4	4,2	102,5	124	+20	23	18	·	·
		Bornhöved	42	0,2	·	0,1	0,2	0,2	·	·	0,1	10,2	6,3	·	2,6	4,4	2,4	5,4	3,3	5,9	1,0	0,8	0,3	8,9	0,3	0,6	12,1	2,3	·	·	1,3	·	9,2	0,2	78,3	89	-10	24	14	·	·
		Sieversdorf	30	·	·	·	·	·	·	·	·	5,4	4,5	·	4,8	5,4	0,8	6,8	2,4	10,5	2,3	0,4	0,3	6,5	1,7	0,4	13,2	0,5	·	·	3,9	·	9,6	·	79,4	99	- 1	18	13	·	·
		Klein Waabs	35	·	·	·	·	·	0,0	·	0,0	16,5	0,6	0,2	4,1	4,4	0,2	2,5	1,6	5,4	0,6	1,2	0,3	5,5	0,7	1,0	10,1	0,7	·	·	6,3	0,6	7,9	0,2	70,6	79	-19	21	12	·	·
		Brebel	21	0,0	·	·	0,1	·	·	·	1,2	9,2	0,4	·	10,0	7,0	0,6	2,5	2,8	2,5	0,4	0,9	1,7	3,3	0,0	0,6	10,3	0,2	·	·	7,9	0,8	4,9	0,2	67,5	75	-22	21	12	·	·
		Schleswig	29	·	·	·	·	·	·	·	2,4	19,6	3,4	·	9,2	4,7	1,8	3,3	1,4	3,0	1,1	·	·	8,5	0,2	0,9	10,0	1,0	·	·	5,6	0,5	7,0	0,3	83,9	80	-21	19	15	·	·
		Norgaardholz	7	·	·	·	·	·	·	·	0,5	8,5	4,0	·	6,9	6,9	1,3	3,0	3,5	4,0	0,1	0,9	0,4	1,4	0,2	1,3	10,5	1,4	·	·	6,4	1,7	8,0	0,4	71,3	89	- 9	21	15	·	·
		Flensburg	13	0,0	·	·	·	·	·	·	5,7	10,8	3,5	4,2	7,1	2,6	0,5	3,2	3,7	2,2	0,3	0,0	1,1	2,3	2,5	0,9	6,6	0,3	·	·	7,2	0,9	6,5	0,6	72,7	75	-24	21	15	·	·

Von der dänischen Grenze bis zur Elbe

Schleswig-holsteinische Westküste	Nordsee	Westre	15	·	·	·	·	·	·	·	0,2	12,3	5,4	·	5,3	4,7	3,5	3,2	2,1	1,9	2,4	1,6	4,7	5,1	0,8	6,2	3,3	1,1	·	1,8	3,9	4,7	4,4	·	78,6	75	-25	21	19	·	·
		List	5	0,1	·	·	·	·	·	·	0,2	9,5	0,7	0,6	3,6	3,2	5,8	4,4	5,2	1,5	0,0	0,9	0,2	6,9	8,8	3,6	3,9	·	0,0	·	2,8	3,2	7,0	0,9	73,0	93	- 5	21	14	·	·
		Klanxbüll	4	0,1	·	·	·	·	·	·	0,9	10,6	2,6	0,6	2,5	2,8	1,9	3,3	3,3	3,0	0,2	0,1	0,1	5,5	1,7	3,7	5,2	0,1	0,1	·	4,5	1,0	1,9	·	55,7	62	-34	20	15	·	·
		Westerland	6	·	·	·	·	·	·	·	1,2	12,3	1,4	0,4	2,0	1,4	1,1	7,5	3,8	1,2	·	·	3,4	5,7	2,9	0,1	2,8	0,2	·	·	5,7	2,3	8,6	1,0	65,0	76	-20	20	17	·	·
		Wyk	7	0,0	·	·	·	·	·	·	9,1	7,9	0,9	0,3	6,5	4,0	1,0	4,0	3,4	0,6	0,1	0,1	4,2	3,7	2,7	2,1	10,6	1,1	·	·	5,6	1,4	3,4	0,4	73,1	76	-23	22	16	·	·
		Bredstedt	10	·	·	·	·	·	1,2	0,5	11,7	7,7	1,4	5,0	12,6	1,1	0,3	5,4	1,7	1,1	·	0,4	1,0	5,9	1,3	5,1	8,6	1,8	·	·	5,3	4,7	5,0	0,5	89,3	88	-13	23	19	·	·
		Husum	14	·	·	·	·	·	·	·	0,2	18,4	3,3	0,8	7,3	4,6	0,4	6,3	0,6	1,6	0,5	0,5	0,5	9,3	·	0,4	15,0	2,4	·	·	9,3	1,0	8,0	0,7	88,1	88	-13	21	12	·	·
		Pellworm	1	0,2	·	·	·	·	·	·	2,9	11,1	1,4	0,4	8,1	3,2	1,1	7,9	2,4	0,6	0,5	0,2	2,4	12,2	0,8	1,6	6,3	1,1	0,0	·	6,1	1,1	7,6	0,3	79,5	93	- 6	23	16	2	·
		Westerhever	1	·	·	·	·	·	0,8	·	1,0	17,2	2,0	2,1	3,5	6,5	2,6	4,1	1,1	1,2	·	1,1	3,0	15,7	0,6	2,1	4,8	11,6	·	·	6,2	1,8	6,6	·	95,6	111	+10	21	19	·	·
	Eider	Rendsburg	7	·	·	·	·	0,1	0,7	·	0,4	12,8	4,4	·	12,5	1,5	0,1	13,8	0,8	7,6	0,8	2,1	0,6	16,5	2,1	1,0	15,8	2,3	0,3	·	18,5	2,1	8,8	·	125,6	129	+29	23	15	·	·
		Erfde	14	·	·	·	·	·	·	·	·	9,3	4,4	7,0	5,2	4,8	3,7	5,0	6,0	6,5	3,3	1,8	2,2	8,5	4,3	8,7	11,6	1,1	·	·	5,0	6,5	2,2	1,2	108,3	109	- 9	21	21	·	·
		Eggebek	16	·	·	·	·	·	·	·	2,1	9,5	1,6	·	12,2	7,0	1,2	3,2	4,3	·	1,8	·	0,9	6,0	0,8	3,5	7,1	0,7	·	·	6,6	2,6	5,2	0,6	76,9	86	-15	19	15	·	·
	Nordsee	Büsum	5	0,1	·	·	·	·	·	·	·	9,6	3,2	·	8,3	2,5	5,3	4,0	2,3	3,0	·	2,6	·	10,6	5,3	1,2	7,5	1,1	·	·	7,3	0,5	3,1	0,3	72,8	77	-22	19	16	·	·
		Helse	2	0,7	·	·	·	·	·	·	·	18,5	1,8	·	16,5	12,3	1,3	9,3	2,3	1,0	·	2,5	0,9	12,5	9,0	2,5	13,7	·	·	·	3,7	2,1	·	2,2	112,8	116	+16	18	16	·	·
		Gettorf	23	·	·	·	·	·	·	·	0,5	7,2	5,6	0,0	3,5	10,1	2,1	4,8	1,0	4,8	1,3	0,0	0,0	5,4	0,7	0,2	8,0	0,3	·	·	6,3	0,3	9,8	0,0	73,4	85	-13	18	17	·	·
		Albersdorf	45	0,8	·	·	·	·	·	·	0,8	13,0	3,6	·	10,6	11,0	3,5	4,8	4,8	4,0	0,6	1,5	1,5	12,5	2,6	6,0	8,2	1,7	0,2	·	2,5	0,4	6,8	0,4	101,8	94	- 6	23	17	·	·

Flußgebiet		Ort	Seehöhe m	1	2	3	4	5	6	7	8	9	10	11	12	13	14	15	16	17	18	19	20	21	22	23	24	25	26	27	28	29	30	31	Monatssumme mm	% d. Norm.	Abweichung v. d. Norm.	Zahl der Tage mit Niederschl. ≥0.1	≥1.0	☀ ≥0.1	▦
Elbe																																									
Quelle bis Moldau	Elbe	Spindelmühle	722	20.0	10.3	0.7		·	·	0.5	1.2	10.2	·	4.5	0.9	·	7.9	1.0	10.5	4.7	17.2	0.8	14.3	1.4	55.6	12.4	39.5	41.7	8.3	·	2.0	·	71.3	17.1	294.0	272	+154	24	20	·	·
		Hohenelbe	500											Beobachtungen fehlen																										
		Rennerbauden	1180											Beobachtungen fehlen																										
		Arnau	351	4.5	2.1	1.2	·	·	·	0.3	1.7	12.4	0.2	5.6	0.2	0.1	7.8	2.0	5.8	12.6	3.2	0.2	4.3	5.4	9.2	2.3	12.8	8.2	3.6	0.6	1.5	0.1	0.2	1.5	109.6	148	+74	28	20	·	·
		Schwarzenberg	1300											Beobachtungen fehlen																										
		Widach	560	9.2	·	·	·	·	·	·	3.0	9.1	·	2.3	·	·	5.5	2.7	4.6	13.6	4.3	0.2	7.1	1.6	16.1	3.4	19.3	7.5	3.9	·	1.3	·	2.8	1.8	119.5			20	19	·	·
		Liebthal	390	0.9	1.2	·	·	·	·	0.7	1.5	14.1	·	0.8	·	·	·	·	·	·	1.8	1.7	5.7	6.9	9.4	2.2	14.3	5.3	0.4	·	·	·	1.3	0.1	68.3			17	12	·	·
	Aupa	Trautenau	427	5.1	0.3	·	·	·	·	·	5.8	13.3	·	0.6	0.1	·	7.5	0.4	3.4	8.8	3.3	·	8.4	3.2	8.5	3.2	23.6	11.3	1.8	·	0.2	·	2.3	5.7	116.8	119	+21	21	16	·	·
		Schatzlar	604	3.8	1.3	·	·	·	·	·	4.7	9.4	·	0.4	0.1	·	9.1	0.7	5.6	5.9	12.5	0.8	8.6	2.2	26.7	2.8	19.0	8.7	1.4	·	0.1	·	3.0	8.8	135.6	181	+106	22	17	·	·
		Albendorf	475	0.4	4.0	·	·	·	·	·	·	11.7	·	·	·	·	8.0	1.8	4.0	11.2	10.0	0.4	8.4	7.2	13.2	6.0	10.5	14.6	2.0	·	·	·	1.6	6.0	121.0			18	16	·	·
	Mettau	Starkstadt	420	3.3	1.6	·	·	·	·	·	·	1.6	11.2	·	·	6.3	1.7	6.7	8.3	2.4	·	11.2	7.7	11.0	2.1	18.6	6.9	2.3	·	·	·	2.3	3.5	·	108.7	138	+59	18	18	·	·
		Kudowa, Bad	388	7.3	5.2	3.8	·	·	·	·	1.6	11.6	·	·	0.1	·	6.2	0.1	9.5	3.9	6.1	1.2	3.8	8.0	14.2	1.7	22.4	4.8	0.9	·	·	·	1.9	5.5	119.8	141	+26	21	18	·	·
	Adler	Batzdorf	560	3.7	0.6	8.6	·	·	·	0.0	4.6	·	·	4.2	7.3	·	·	5.4	7.5	1.2	8.8	0.2	7.5	23.9	16.1	31.6	34.5	6.9	8.3	1.3	0.4	0.8	4.3	16.6	204.3			23	19	·	·
		Groß Stiebnitz	659	9.2	3.1	3.6	·	·	·	·	1.3	3.4	2.1	·	0.1	·	9.2	·	6.4	5.2	10.4	0.2	17.6	9.8	29.2	15.2	30.2	25.2	12.2	·	·	2.2	5.3	1.1	202.2	162	+77	22	20	·	·
		Grulich	570	7.8	9.5	9.2	·	·	6.3	3.1	5.2	7.8	7.5	5.1	7.2	7.5	4.6	7.5	10.0	9.3	10.0	9.3	9.5	8.0	5.3	7.2	8.5	3.2	1.0	0.1	·	0.2	2.0	5.0	176.9	216	+94	28	26	·	·
		Böhm. Rotwasser	405	·	3.4	3.8	·	·	·	·	7.6	3.6	·	·	0.2	·	7.6	·	3.7	3.6	2.3	9.3	7.4	6.8	5.6	25.8	10.4	12.8	8.6	·	3.6	2.6	3.1	8.1	140.9			21	20	·	·
	L.	Mändrick	473	10.5	7.4	2.0	·	·	0.1	·	4.5	6.4	·	·	·	0.0	6.8	·	4.2	3.8	10.5	3.9	7.9	4.6	4.3	1.6	4.4	0.0	3.9	·	·	·	3.3	6.7	96.8	101	+ 5	19	18	·	·
	Iser	Tafelfichte	1122	26.0	9.6	·	·	·	·	·	·	·	·	9.3	·	·	1.3	·	1.2	3.6	26.8	1.0	29.6	3.2	12.0	·	18.7	12.3	12.0	1.2	3.3	·	6.8	·	177.9			17	17	·	·
		Groß Iser	880	29.7	8.1	·	·	·	·	·	·	2.8	·	5.2	0.1	·	4.1	0.0	13.1	2.7	31.1	0.7	20.5	0.8	21.8	8.8	21.9	22.3	27.2	0.0	4.3	·	7.7	23.7	256.6	177	+112	20	17	·	·
		Harrachsdorf	704	32.0	7.8	0.0	·	·	·	·	0.0	19.6	·	2.0	0.4	·	6.5	1.9	12.6	2.5	21.9	0.3	16.0	0.3	27.1	10.5	27.8	39.4	18.8	·	1.4	0.0	7.6	16.4	272.8	240	+127	21	18	·	·
		Hofbauden	1050											Beobachtungen fehlen																										
		Neuwiese	780	28.0	4.8	·	·	·	·	·	·	·	·	13.2	·	·	2.0	1.6	12.0	3.3	45.7	4.3	31.0	1.5	24.4	17.4	23.6	21.0	31.0	3.1	·	·	5.8	24.4	298.1	224	+165	19	19	·	·
		Wiesenthal	651	23.4	6.3	·	·	·	·	·	0.3	9.2	·	34.4	0.6	·	9.2	3.3	20.4	3.2	35.4	2.2	24.3	0.0	20.7	10.7	20.6	21.9	33.6	·	2.1	·	7.3	18.5	307.6			21	19	·	·
		Liebenau	381	10.7	3.1	·	·	·	·	0.1	0.0	7.5	·	4.5	·	·	1.1	3.7	8.0	5.0	21.4	0.5	8.3	0.4	18.4	4.8	9.7	7.3	6.0	·	0.1	·	3.0	7.7	131.3			21	17	·	·
		Wehrstadt	280											nicht beobachtet																										
Moldau	Quelle bis Maltsch	Außergefild	1058	7.4	7.6	·	·	·	·	2.5	11.8	1.8	·	9.4	·	·	4.9	·	1.3	8.3	7.9	1.8	7.8	9.4	33.4	7.5	34.7	0.8	·	·	·	·	5.3	9.6	173.2	150	+58	19	18	·	·
		Kleinelendbachl	820	6.5	4.2	·	·	·	·	8.1	14.8	28.3	·	8.7	·	0.0	1.2	·	3.0	1.5	2.1	0.2	12.5	1.0	32.2	6.4	40.0	0.7	·	·	·	·	1.0	5.5	176.9			19	17	·	·
		Philippsreuth	924	4.8	1.5	·	·	·	·	0.0	·	22.0	·	13.3	·	·	0.4	·	3.0	1.0	·	·	15.0	2.0	51.9	23.7	38.9	0.7	·	·	·	1.4	3.0	1.2	193.8	149	+64	16	14	·	·
		Wallern	752	6.5	4.6	·	·	·	·	5.4	21.8	12.5	·	9.5	0.3	·	0.8	·	2.0	2.3	6.3	·	13.2	3.5	20.0	3.4	27.4	0.4	·	·	·	·	0.5	2.5	142.9	137	+104	19	15	·	·
		Hirschbergen	865	4.6	3.2	·	0.2	0.2	0.1	1.5	·	2.4	0.2	7.5	0.4	0.5	2.3	·	·	2.2	3.6	·	20.2	4.7	40.4	15.0	34.0	3.4	·	·	·	3.8	2.9	1.5	154.8	168	+63	23	17	·	·
		Oberplan	730	4.9	3.5	·	·	·	·	2.1	0.7	14.0	·	5.1	0.9	2.1	1.6	·	1.7	0.0	6.0	·	22.0	1.5	36.3	4.7	18.7	0.0	·	·	·	3.9	1.5	3.6	134.8			19	17	·	·
		Andreasberg	930	10.2	6.1	·	·	·	·	1.2	9.2	11.5	·	6.2	1.2	1.8	0.8	·	2.1	0.4	13.5	·	21.0	4.1	14.3	3.7	18.2	0.2	·	0.0	0.1	·	2.8	5.7	134.3	162	+51	21	17	·	·
		Schwarzbach	580	4.0	3.5	·	·	·	·	4.0	·	7.1	·	4.5	0.3	1.7	·	·	2.2	0.3	4.3	0.2	12.7	0.7	22.6	3.7	16.5	·	·	·	·	2.7	1.8	3.2	96.0	116	+13	19	15	·	·
		Hohenfurth	568	4.9	2.6	·	·	·	·	3.6	·	2.5	·	15.5	2.1	1.2	3.7	·	0.8	0.7	1.1	·	13.6	3.5	12.5	3.5	13.5	·	·	·	·	·	6.8	1.2	93.3	94	- 6	18	16	·	·
		Krumau	530	4.2	3.3	·	·	·	·	·	7.5	5.5	·	4.5	1.8	0.7	0.7	·	3.6	0.2	5.3	·	12.7	2.9	6.2	1.8	6.5	0.2	·	·	·	0.0	0.1	1.5	69.2	73	-26	19	14	·	·
	Maltsch	Dtsch. Beneschau	668	8.1	1.2	·	·	·	·	·	3.2	3.1	·	5.7	·	8.1	4.2	·	1.3	·	4.5	·	18.7	6.2	3.2	2.6	2.4	·	·	·	·	·	·	2.3	74.8	61	-48	15	15	·	·
		Gratzen	540	4.5	2.1	·	·	·	·	0.2	0.2	7.0	·	0.3	·	2.5	·	·	2.6	4.0	4.2	·	17.4	7.6	5.3	2.6	5.7	·	·	·	·	·	1.8	3.1	71.1	76	-22	17	14	·	·
	Lainsitz	Weitra	580	·	5.6	·	·	·	·	·	·	6.7	·	·	·	10.7	1.5	·	·	1.7	4.1	·	11.4	7.1	5.9	1.8	3.5	·	·	·	·	·	2.7	3.2	65.9			13	13	·	·
		Gmünd	490	7.5	4.7	·	·	·	·	·	0.0	5.1	·	0.0	0.6	5.9	2.4	·	1.4	5.9	4.9	·	8.6	14.5	5.1	2.4	4.3	·	·	·	·	·	·	4.6	77.9			15	14	·	·
		Heidenreichstein	560	2.0	·	·	·	·	·	·	·	14.0	·	·	·	5.8	1.1	·	8.6	4.2	31.5	·	1.1	3.1	2.0	6.9	0.9	7.1	0.9	0.6	1.3	·	1.2	0.4	92.7			18	14	·	·
		Neubistritz	589	6.4	3.3	·	·	·	·	0.3	·	4.1	·	0.7	0.0	2.4	0.2	·	3.8	5.7	5.4	0.2	9.6	7.6	6.9	1.8	4.3	0.2	1.3	·	·	·	0.6	1.1	65.9	72	-26	20	14	·	·
		Litschau	530	8.5	3.7	·	·	·	·	0.7	·	5.0	·	2.0	·	0.0	·	·	5.5	2.0	10.5	·	11.7	5.7	7.5	5.5	0.0	·	2.2	·	·	·	6.5	·	77.0	87	-11	14	13	·	·
		Riegerschlag	500	8.2	3.5	0.0	0.0	·	·	6.1	5.2	10.0	·	2.6	·	0.5	10.5	·	0.3	11.6	8.0	·	6.1	3.6	8.0	2.2	3.7	·	·	·	·	·	5.0	·	95.1			17	15	·	·
	Wot-tawa	~~Pürstling~~ +	~~1167~~											Beobachtungen fehlen																										
		Schätzenwald	920	5.7	2.8	·	·	·	·	4.7	13.3	0.3	·	11.2	·	0.9	4.9	·	·	3.6	2.6	·	10.2	2.0	22.0	30.5	32.8	0.2	·	·	·	0.8	1.7	8.9	159.1	147	+151	19	15	·	·

+ Ahornsäge 1030

Flußgebiet		Ort	Seehöhe m	1	2	3	4	5	6	7	8	9	10	11	12	13	14	15	16	17	18	19	20	21	22	23	24	25	26	27	28	29	30	31	Monatssumme mm	% d. Norm.	Abweichung v. d. Norm.	Zahl der Tage mit Niederschl. ≥0,1	≥1,0	≥10,0	☀	☒
Moldau	Wottawa	Schachtenhaus	1155													nicht beobachtet																								
		Glaserwald	890													nicht beobachtet																								
		Bergreichenstein	739	4,6	1,2	·	·	·	·	0,1	·	4,5	·	9,1	·	·	2,3	·	1,5	6,3	0,5	·	9,8	2,0	15,3	1,9	10,3	·	·	·	·	1,2	4,7	5,1	80,4	69	-10	17	16	·	·
		~~Poschingerhof~~ +	~~760~~	12,5	3,0	·	·	·	·	1,6	9,2	1,8	·	4,7	0,1	0,0	2,2	·	5,2	7,3	14,9	·	11,2	11,0	59,1	19,6	35,4	5,4	·	·	·	0,0	14,7	6,4	225,3			19	18	·	·
		Winterberg	696	5,4	3,3	·	·	·	·	·	4,5	1,8	·	9,1	·	·	3,1	·	1,3	2,8	1,9	·	7,9	1,1	15,6	4,4	8,8	0,0	·	·	·	2,3	4,3	6,0	83,6	100	0	17	17	·	·
		Prachatitz	569	5,6	3,7	·	·	·	·	0,8	1,0	10,4	·	8,7	·	·	2,6	·	1,0	2,0	3,6	·	10,6	2,3	9,4	2,7	2,0	·	·	·	·	1,2	2,6	2,2	72,6	110	+ 6	18	17	·	·
	Mies	Tachau	475	1,2	·	·	·	·	·	·	·	6,6	·	29,1	·	·	·	0,0	5,8	1,5	·	·	5,0	0,0	14,2	6,2	10,3	·	·	·	·	·	2,2	1,0	84,1			12	12	·	·
		Mähring	643	1,0	·	·	·	·	·	·	1,5	0,0	·	26,0	·	·	·	1,0	7,0	0,0	0,0	·	5,7	2,5	28,0	7,5	6,2	4,3	2,6	·	·	·	7,2	2,1	112,6	128	+25	16	16	·	·
		Marienbad	580	8,8	·	·	·	·	·	·	1,4	3,6	·	22,3	·	·	·	0,8	5,4	0,9	4,9	·	1,8	1,4	15,2	7,1	8,3	1,0	0,8	·	·	·	5,6	3,4	92,7	113	+11	17	15	·	·
		Kuttenplan	524	1,7	·	·	·	·	·	·	1,5	0,3	·	19,5	·	·	·	1,0	7,1	0,4	0,9	·	3,6	0,4	13,1	4,5	5,5	0,5	·	·	·	·	4,1	1,1	65,2	105	+ 3	16	11	·	·
		Triebl	480													nicht beobachtet																								
		~~Häid~~ ++	~~469~~	1,1	·	·	·	·	·	·	0,5	·	·	22,6	·	·	0,1	·	1,9	1,8	0,6	·	6,9	3,3	29,5	5,0	19,3	0,2	·	·	·	·	3,7	1,2	97,7			15	11	·	·
		Wierau	424													nicht beobachtet																								
		Pernharz	477	2,5	·	·	·	·	·	9,6	0,2	0,1	·	8,2	·	·	·	0,5	3,9	0,9	·	·	2,5	0,9	12,0	5,1	3,3	0,9	·	·	·	·	2,8	·	53,4			15	9	·	·
		~~Tschemin~~ x	~~860~~	2,3	·	·	·	·	·	14,3	2,0	1,2	·	6,4	·	·	·	·	4,0	0,1	·	·	3,8	·	16,0	1,3	4,7	·	·	·	·	·	3,2	·	59,3			12	11	·	·
	Radbusa	Weißensulz	439	3,5	·	·	·	·	·	0,8	·	10,1	1,1	0,4	·	·	4,2	·	5,1	2,9	2,1	·	9,3	5,4	10,9	11,7	12,0	·	·	·	6,7	3,9	2,1	·	92,2			17	15	·	·
		~~Frohnau~~ xx	~~640~~													nicht beobachtet																								
		~~Bischofteinitz~~ *	~~377~~	1,2	0,1	·	·	·	·	10,4	13,1	0,7	·	13,8	·	·	1,0	0,0	1,0	6,9	0,9	0,0	4,5	3,0	16,1	3,2	5,9	·	0,1	·	0,1	·	4,2	0,3	86,5			19	14	·	·
		Gibian	468	·	·	·	·	·	·	14,5	12,3	·	·	1,9	·	·	·	1,4	2,8	2,9	2,6	1,6	3,4	1,3	12,2	2,3	3,1	·	·	·	·	·	·	0,5	62,8			14	13	·	·
		Chotieschau	350	0,8	1,6	·	·	·	·	11,2	6,4	0,7	·	13,0	·	·	0,2	·	3,8	0,3	0,4	·	9,2	2,0	12,6	7,8	4,0	·	·	·	·	·	2,7	·	76,1	135	+19	16	11	·	·
	Angel	Seewald	720	7,2	2,3	·	·	·	·	0,9	7,9	2,1	·	6,4	·	·	2,4	·	3,3	8,4	6,8	·	12,2	5,4	57,9	13,1	31,6	·	·	·	·	·	14,5	2,3	184,7	129	+42	17	16	·	·
		~~Neuern~~ **	~~455~~	5,1	2,6	·	·	·	·	3,4	11,4	6,7	·	2,5	·	·	3,3	·	3,0	6,7	4,5	·	6,3	3,8	38,0	2,4	16,5	·	·	·	·	·	5,6	1,9	125,1			17	17	·	·
		Zahradka	530	1,0	·	·	·	·	·	2,0	0,5	0,2	·	7,0	·	·	·	1,4	4,0	0,5	0,3	·	4,8	0,4	14,2	3,0	7,7	0,0	·	·	·	·	1,0	2,5	50,5	78	-14	16	11	·	·
		Theusing	611	3,0	·	·	·	·	·	2,3	1,2	0,0	·	5,0	·	·	16,0	·	1,8	0,0	0,5	·	1,3	0,8	11,5	3,1	6,5	0,5	·	·	·	·	3,7	2,9	50,1	107	+ 4	15	12	·	·
		Olitzhaus	843													nicht beobachtet																								
	Beraun	Luditz	504	2,7	·	·	·	·	·	1,7	0,0	0,0	·	4,4	·	·	8,7	·	1,8	0,0	0,0	·	4,8	0,4	12,9	6,3	5,6	0,0	·	·	·	·	1,2	5,0	55,5	100	0	12	11	·	·
		Rabenstein	409	3,0	·	·	·	·	·	·	0,3	0,2	·	3,7	·	·	11,4	·	3,7	0,1	·	·	6,4	0,2	8,4	6,8	0,5	0,7	·	·	·	0,5	0,0	0,0	45,9	88	- 6	14	7	·	·
		Netschetin	482	0,7	·	·	·	·	·	0,0	2,5	4,5	·	14,4	·	·	0,0	0,2	3,6	0,7	0,0	·	0,8	0,9	11,2	2,0	9,4	0,0	·	·	·	·	2,9	1,3	55,1			14	9	·	·
		St. Huberti	563	5,8	·	·	·	·	·	0,0	3,4	1,9	·	2,2	·	·	3,8	0,4	2,7	3,3	2,3	0,1	7,4	0,5	10,3	2,2	4,9	·	1,1	·	·	·	1,9	2,6	56,8	81	- 9	18	15	·	·
Moldau-Eger	Moldau-Eger	Dauba	265	·	·	·	·	·	·	0,3	·	·	·	·	·	·	4,2	0,9	1,8	11,2	5,3	4,7	0,7	1,7	12,7	3,7	11,2	·	1,2	0,5	·	2,6	1,2	3,2	67,1			17	13	·	·
		~~Tupadl~~ +++	~~290~~	·	0,0	·	·	·	·	3,3	·	3,5	1,3	5,8	·	·	1,2	2,2	0,3	9,6	4,2	3,1	2,8	4,9	12,5	7,9	5,1	0,6	0,2	·	·	·	·	·	68,5			17	14	·	·
		Wobrok	320													nicht beobachtet																								
		Munker	553	6,5	1,7	·	·	·	·	·	0,3	1,7	·	5,4	·	·	·	2,2	11,2	3,9	14,9	1,7	8,5	0,2	5,7	4,3	15,8	0,9	3,4	·	·	·	2,9	7,9	99,1			19	16	·	·
		Kuttendorf	300	2,5	2,0	·	·	·	·	0,0	·	1,4	·	4,0	·	·	·	1,2	6,1	2,7	4,4	·	5,6	0,8	10,0	4,4	6,1	1,1	0,9	·	·	·	0,1	2,1	55,4			17	14	·	·
		Leitmeritz	182	2,0	2,2	·	·	·	·	0,4	0,3	2,6	·	3,7	·	·	0,0	0,4	1,1	4,8	5,2	0,2	1,3	0,2	8,0	4,6	6,2	0,0	1,5	·	·	·	0,6	1,2	46,5	87	- 7	19	13	·	·
Eger	Quelle bis Tepl	Weißenstadt	630	3,9	·	·	·	·	·	·	8,5	2,6	·	4,1	·	·	·	0,9	2,1	1,9	1,9	·	1,7	4,6	11,4	12,5	10,2	1,6	·	·	·	·	1,9	0,0	69,8	68	-33	15	14	·	·
		Marktleuthen	555	2,0	1,6	1,2	·	·	·	·	15,5	2,6	·	6,5	·	·	·	·	·	·	4,0	·	3,5	2,2	18,0	5,6	15,2	·	·	·	·	·	4,0	3,6	85,5	112	+10	14	14	·	·
		Wunsiedel	538	2,9	0,9	·	·	·	·	0,0	8,2	·	·	25,2	·	·	·	·	3,1	0,4	2,8	·	1,1	3,0	18,2	10,5	14,4	0,1	·	·	·	·	3,0	2,2	96,0	116	+13	15	12	·	·
		Kösseine	940	0,0	1,2	·	·	·	·	·	9,7	1,2	·	24,2	·	·	·	·	7,9	1,2	3,9	2,5	1,8	4,5	38,8	14,2	22,5	1,5	1,1	·	·	·	·	5,3	142,5	130	+33	17	17	·	·
		Eger	465	1,5	·	·	·	·	·	·	7,1	1,5	·	21,8	·	·	0,0	0,2	2,7	0,8	1,6	·	1,5	1,5	15,9	5,0	4,6	0,5	0,3	0,0	0,1	0,0	3,7	1,5	71,8	107	+ 5	18	13	·	·
		Frauenreuth	500	9,5	·	·	·	·	·	1,3	·	·	·	20,4	·	·	·	3,4	9,4	7,2	1,3	·	4,5	0,3	16,3	4,5	5,1	5,9	0,2	1,2	·	0,4	0,6	1,3	92,8			18	14	·	·
		Pechbrunn	546	2,4	4,1	·	·	·	·	·	6,7	·	·	15,5	·	·	·	·	6,8	0,1	3,4	·	0,1	4,1	15,8	9,7	13,2	1,8	·	·	0,1	·	3,4	2,1	89,3	94	- 6	16	13	·	·
		Maiersreuth	550	1,5	0,5	·	·	·	·	0,0	11,7	0,2	·	49,5	·	·	·	1,5	4,5	1,5	1,0	·	0,9	3,4	10,0	3,5	0,7	·	0,5	·	·	·	0,4	0,5	91,8	121	+16	17	10	·	·
		Amonsgrün	525	4,4	0,2	0,0	·	·	·	·	8,5	1,6	0,0	40,0	·	·	·	·	5,2	·	3,4	·	3,4	1,2	12,0	9,0	5,2	1,5	2,9	·	·	·	5,4	2,3	106,2	119	+17	10	15	·	·
		Ursprung	780	20,2	0,2	·	·	·	·	0,8	7,5	·	·	25,9	·	·	·	4,4	7,7	11,3	19,7	0,4	11,3	3,2	14,3	4,6	8,1	4,2	1,4	0,2	0,1	·	0,8	13,5	159,8			21	15	·	·
		Aschberg	910	25,8	2,4	·	·	·	·	0,2	8,7	·	·	35,1	·	·	·	0,8	7,6	13,0	16,4	+0,2	10,3	4,6	28,6	17,0	12,8	5,0	4,1	·	0,3	0,9	5,0	7,8	206,6	142	+51	21	16	·	·
		Heinrichsgrün	650	19,4	0,5	·	·	·	·	·	4,0	·	·	24,3	·	·	·	1,9	6,2	11,0	13,1	0,1	5,6	1,8	22,8	6,9	6,8	1,0	2,5	·	·	·	2,8	6,0	136,7	154	+48	18	16	·	·

\+ Ponzerberg 1214 × Piwang 439 • Pittung 480

Flußgebiet		Ort	Seehöhe m	1	2	3	4	5	6	7	8	9	10	11	12	13	14	15	16	17	18	19	20	21	22	23	24	25	26	27	28	29	30	31	Monatssumme mm	% d. Norm.	Abweichung v. d. Norm.	Zahl der Tage mit Niederschl. ≥0.1	≥1.0	☀ ≤0.1	☒
Eger	Quelle bis Tepl	~~Falkenau~~ +	~~402~~	0.2	·	·	·	·	·	0.8	4.4	3.4	·	19.0	·	·	·	0.2	8.0	3.4	3.6	0.1	7.6	2.2	22.8	5.2	10.6	2.5	1.1	·	·	·	5.0	2.2	111.3			19	16	·	·
		Schlaggenwald	615	5.2	·	·	·	·	·	0.0	1.0	1.1	·	12.5	·	·	·	·	5.1	1.0	1.9	·	12.5	3.1	18.8	8.0	7.9	1.5	·	·	·	·	4.1	2.3	86.0	132	+21	15	15	·	·
		Hirschenstand	850	26.3	2.1	·	·	·	·	·	4.1	·	·	42.0	·	·	·	0.7	6.2	13.1	18.9	·	8.3	4.9	32.6	19.7	19.6	6.3	5.8	·	0.6	0.8	5.9	16.6	234.5	165	+93	19	16	·	·
	Tepl	Tepl (Stift)	645	3.4	·	·	·	·	·	·	1.3	4.8	·	12.6	·	·	0.3	0.5	3.5	0.8	0.2	0.4	1.6	2.7	16.1	7.7	8.0	4.8	·	·	0.2	·	5.8	2.0	76.7	115	+10	19	13	·	·
		~~Petschau~~ ++	~~500~~	14.4	0.6	·	·	·	·	·	0.9	0.6	·	29.0	·	·	·	0.9	3.8	0.8	4.9	·	4.1	3.5	21.2	15.5	8.4	3.0	1.5	·	·	·	8.1	2.1	123.3	117	+18	18	13	·	·
		Karlsbad	434	4.6	·	·	·	·	·	·	2.5	0.3	·	14.0	·	·	0.5	0.3	7.8	3.1	2.6	·	6.1	0.8	24.3	8.8	6.4	1.1	0.3	0.2	·	·	4.3	5.5	93.5	128	+21	19	13	·	·
	Tepl bis Mündung	Lappersdorf	400	3.0	0.5	·	·	·	·	3.6	12.3	0.7	·	9.9	·	·	1.5	0.5	5.0	6.8	3.2	0.1	1.9	0.5	19.6	8.8	8.0	6.3	0.6	0.0	·	·	1.5	3.9	98.2			21	15	·	·
		Abertham	890	15.1	0.6	0.0	·	·	·	·	3.2	·	·	22.6	·	·	0.0	0.4	3.0	5.0	15.2	·	5.2	2.6	30.6	15.2	16.1	6.0	2.5	·	·	0.6	6.0	26.1	176.0	148	+64	18	15	·	·
		~~Keilberg~~ ×	~~1244~~	25.6	1.1	·	·	·	·	0.3	2.8	0.2	·	16.5	·	·	·	0.9	2.8	8.8	23.3	·	7.9	3.0	20.6	15.8	17.6	8.6	4.5	0.1	0.3	1.5	4.8	18.9	185.9			22	17	·	·
		Kupferberg	858	18.3	0.5	·	·	·	·	11.0	3.4	·	·	16.1	0.1	·	·	·	2.9	4.6	10.2	0.7	5.2	1.2	13.3	11.4	12.9	1.4	0.9	·	0.0	1.1	2.5	11.7	129.4	160	+48	20	16	·	·
		~~Redenitz~~ ××	~~550~~	4.0	0.1	·	·	·	·	1.0	4.7	·	·	16.0	·	·	0.4	0.6	2.1	4.3	3.9	·	1.7	0.3	17.8	5.5	11.8	2.5	1.0	0.0	·	·	1.9	3.4	83.0			19	15	·	·
		Kaaden	281	2.4	·	·	·	·	·	3.7	7.5	·	·	8.7	·	·	·	0.0	1.2	3.3	1.2	0.1	1.1	·	10.3	3.7	4.6	1.4	0.0	·	·	·	0.6	1.1	50.9	94	- 3	15	13	·	·
		Podersam	313	0.4	·	·	·	·	·	5.1	5.0	0.2	·	4.7	·	·	3.7	0.6	5.1	2.0	0.4	·	0.7	0.0	7.7	1.7	2.9	·	0.0	·	·	·	0.1	1.8	42.1	75	-14	16	10	·	·
		Saaz	265	0.5	·	·	·	·	·	0.0	2.3	3.4	·	6.3	·	·	0.4	0.0	3.2	9.7	0.3	·	2.2	0.5	14.2	2.2	4.1	0.0	0.2	·	·	·	0.3	1.2	51.3	85	- 9	16	11	·	·
		Lubenz	376	0.6	·	·	·	·	·	·	3.5	·	·	4.6	·	·	4.6	0.5	2.0	3.2	0.4	·	2.8	0.5	10.6	3.0	3.9	·	·	·	·	0.2	4.0	0.9	45.3			16	10	·	·
		Groß Tschernitz	329	1.9	·	·	·	·	·	1.2	1.6	·	·	3.6	·	·	2.3	·	3.6	2.2	1.5	·	2.1	1.5	10.5	0.9	3.8	0.1	·	·	·	·	0.5	·	37.3	64	-21	15	12	·	·
		Postelberg	190	0.6	0.0	·	·	·	·	·	0.8	8.5	·	5.1	·	·	0.3	0.1	3.5	5.6	1.0	·	6.2	0.1	10.7	2.4	2.2	·	0.3	·	·	·	0.6	0.1	46.1	83	-10	17	9	·	·
		Sebastiansberg	841	26.1	0.4	0.0	·	·	·	3.6	1.1	·	·	14.0	·	·	0.0	0.1	3.4	2.6	21.6	·	5.9	1.5	12.9	12.5	17.6	3.0	3.0	·	0.0	0.2	5.7	11.2	146.4	187	+68	19	16	·	·
		Komotau	340	3.8	0.5	·	·	·	·	0.2	8.1	0.1	·	9.4	0.1	·	·	·	0.7	1.9	3.1	·	0.9	0.1	5.2	6.0	6.7	0.2	0.4	·	·	·	3.0	0.7	51.1	(197)	(+25)	19	9	·	·
Egor bis Polzen	Elbe	Donnersberg	835	4.3	2.7	·	·	·	·	0.1	0.5	1.2	·	3.0	0.0	·	0.1	1.2	6.2	2.0	3.5	0.5	3.6	0.9	7.0	8.6	4.6	0.3	0.6	·	·	·	0.9	0.6	52.4			21	12	·	·
		~~Lobositz~~ *	~~158~~	3.2	4.3	·	·	·	·	·	0.9	·	·	4.9	·	·	·	4.5	3.4	6.2	5.3	5.2	1.5	1.1	4.8	5.9	7.0	0.9	·	·	·	·	1.8	0.7	62.6			17	14	·	·
	Biela	Johnsdorf	280	8.7	0.2	·	·	·	·	0.5	2.2	0.1	·	6.2	0.2	·	·	·	3.5	·	10.4	1.1	0.8	0.2	6.5	6.6	10.4	0.2	0.2	·	·	0.2	4.5	·	62.7	110	+ 6	19	10	·	·
		Hochpetsch	350	3.0	1.6	·	·	·	·	2.0	4.5	·	·	7.7	0.0	·	·	·	2.0	3.8	0.0	·	3.9	0.2	12.0	3.1	0.0	·	0.2	·	·	·	0.0	0.0	44.2	92	- 4	12	10	·	·
		Bilin	197	1.5	0.0	·	·	·	·	0.6	2.6	·	·	10.6	·	·	·	·	3.9	1.6	0.2	0.0	4.4	0.9	8.5	7.7	2.0	·	0.0	·	·	·	0.9	0.0	45.5	75	-16	13	9	·	·
		Aussig	174	0.2	2.4	·	·	·	·	·	0.1	·	·	8.4	0.1	·	0.0	1.8	5.7	0.5	5.6	·	14.3	0.6	4.2	4.5	6.0	0.1	0.1	·	·	·	3.2	1.3	60.1	92	- 5	18	11	·	·
	Elbe	Hoh.Schneeberg	717	3.2	0.1	·	·	0.1	0.1	5.4	0.5	·	·	9.6	·	·	·	0.6	8.1	2.2	16.1	10.2	30.0	·	7.9	8.1	8.7	1.7	0.3	·	3.9	·	2.8	14.3	133.9			20	14	·	·
Polzen	Polzen	Böhm. Neuland	400	8.1	0.9	·	·	·	·	1.6	0.0	11.2	·	16.8	·	·	0.4	1.7	9.1	7.1	14.0	0.3	8.8	0.1	13.8	4.8	11.6	7.0	2.3	·	·	·	3.6	8.1	131.3			20	16	·	·
		Dtsch. Gabel	305	7.9	1.7	·	·	·	·	1.2	·	3.9	·	10.1	·	·	0.9	0.2	14.1	1.5	8.7	0.2	20.4	0.2	10.0	4.8	12.0	10.2	2.5	·	0.3	·	4.8	9.6	125.2			21	16	·	·
		~~Heuthor~~ **	~~290~~	4.4	2.6	·	·	·	·	0.5	0.1	3.4	·	5.2	0.1	·	0.1	1.4	9.4	6.8	6.2	3.2	6.6	0.3	4.8	7.6	9.4	1.4	1.8	·	·	·	1.8	2.2	75.3			22	17	·	·
		Groß Mergthal	390	5.1	·	·	·	·	·	2.8	·	·	·	9.1	·	·	0.8	1.2	6.7	1.6	3.7	3.9	12.3	0.3	10.2	7.3	4.8	10.2	7.0	6.3	6.1	·	6.4	11.3	117.1	146	+37	20	18	·	·
		Leipa a. d. P.	263	6.8	0.1	·	·	·	·	·	0.2	1.6	·	8.0	0.6	·	·	1.0	9.8	2.8	12.1	0.2	14.0	0.1	6.8	2.6	11.9	4.0	5.4	·	0.7	·	2.4	7.3	98.4	147	+31	21	15	·	·
		Tetschen	140	5.4	3.2	·	·	·	·	·	0.9	0.1	·	8.1	2.1	·	·	1.2	7.8	1.6	6.9	0.1	26.3	0.3	7.2	5.5	7.4	0.5	3.2	·	1.2	·	2.7	10.0	101.7			21	16	·	·
Polzen bis Schwarze Elster	Elbe	Böhm. Kamnitz	315	10.4	1.8	·	·	·	·	0.1	0.3	·	·	9.2	0.8	·	·	0.5	9.5	0.8	15.6	0.2	26.4	0.4	7.8	7.4	7.7	2.4	5.2	0.1	0.5	·	4.6	12.8	125.5	152	+43	22	13	·	·
		Rennersdorf	350	16.9	2.0	2.1	·	·	·	1.9	·	·	·	5.9	1.3	·	·	·	4.8	·	14.5	·	24.2	·	9.6	12.1	9.0	3.4	7.3	·	·	·	6.1	15.6	136.7	133	+34	16	16	·	·
		Schönlinde	422	15.0	5.1	·	·	·	·	11.9	3.2	·	·	7.8	·	·	·	1.1	3.1	·	10.2	2.6	28.5	1.6	8.8	10.0	12.0	8.5	7.7	·	1.1	·	10.7	1.6	150.5			19	19	·	·
		Hinterhermsdorf	380	17.3	3.5	·	·	·	·	5.3	0.3	1.8	·	8.3	·	·	·	0.6	8.0	·	18.8	6.6	26.6	1.4	10.0	11.7	9.9	3.7	7.3	·	0.7	·	6.2	15.6	163.6	188	+77	20	17	·	·
		Schandau	123	9.5	2.0	·	·	·	·	6.7	6.8	1.2	·	10.4	0.3	·	·	0.3	12.2	0.2	10.8	0.5	19.3	0.3	5.5	11.6	5.0	2.2	3.4	·	3.0	·	4.2	12.5	121.9	169	+50	22	16	·	·
	Gottleuba bis Weiss.	Oelsen	552	1.1	8.1	·	·	·	·	0.0	3.0	0.3	·	10.0	0.7	·	·	1.1	1.4	0.2	15.0	8.8	10.2	0.3	6.0	9.1	6.5	0.0	0.9	·	·	0.3	2.4	9.7	95.1	116	+13	20	14	·	·
		Markersbach	357	5.8	7.5	·	·	·	·	4.5	1.1	0.5	·	6.8	0.5	·	·	1.3	9.5	2.5	19.4	4.9	18.1	·	4.5	11.1	6.2	0.2	1.8	·	0.9	0.2	1.6	11.5	120.4	143	+36	22	17	·	·
		Bischofswerda	284	9.1	0.3	·	·	·	·	·	4.9	0.5	·	10.6	·	·	·	1.6	8.5	·	11.4	4.0	9.5	0.2	5.4	4.6	6.7	8.7	3.4	·	·	·	8.0	15.0	112.4	118	+17	18	15	·	·
		Stolpen	255	7.6	1.7	·	·	·	·	0.3	1.9	0.3	·	13.9	0.5	·	·	2.1	6.6	·	7.3	6.9	22.2	0.3	6.1	4.8	6.6	1.9	5.8	·	1.4	·	4.3	10.6	113.1	124	+22	21	17	·	·
		Altenberg	775	15.1	1.6	·	·	·	·	·	3.0	0.1	·	12.8	·	·	·	0.4	3.9	1.5	14.7	8.1	16.6	0.3	6.5	11.1	15.8	3.6	2.0	·	·	·	5.8	8.5	131.4	149	+43	19	16	·	·
	Weissenitz	Kipsdorf	544	15.2	·	·	·	·	·	·	3.3	·	·	7.0	0.2	0.2	0.2	0.6	3.4	2.1	19.1	8.0	17.3	0.3	10.0	13.3	14.5	4.1	4.0	·	1.0	·	5.0	6.4	135.2	147	+43	21	16	·	·
		Karsdorf	325	4.4	0.2	·	·	·	·	·	0.9	·	·	5.3	0.1	·	·	0.0	4.5	·	10.6	4.3	12.5	0.4	4.2	9.8	8.1	1.6	1.5	·	·	0.6	2.5	6.1	77.6	88	-10	18	13	·	·
		Rabenau	304	9.2	0.3	·	·	·	·	·	1.3	1.2	·	4.3	1.2	·	·	0.1	4.4	0.8	7.6	8.0	7.7	0.4	4.5	11.0	8.5	2.3	1.7	·	·	·	2.1	5.9	82.5	101	+ 1	20	16	·	·
	Elbe	Dresden (Flugh.)	229	5.4	0.2	·	·	·	·	0.5	7.5	1.0	·	12.1	0.0	·	0.0	1.5	2.2	0.0	12.1	8.1	16.0	0.0	6.4	9.9	6.1	2.3	2.0	·	·	·	5.1	9.4	107.8	152	+37	18	16	·	·
		Wahnsdorf	246	4.5	0.0	·	·	·	·	1.2	6.3	1.2	·	9.8	0.0	·	0.4	1.6	1.3	0.0	14.0	9.3	12.4	0.1	6.2	10.4	4.6	0.9	3.5	·	·	·	3.3	6.5	97.5	143	+30	19	16	·	·

+ Kohling b. /L. 760 × Gottesgab 1028 * Sebusein 150

++ Glatzen 814 ×× Krondorf 360 ** Niemes 300

Flußgebiet		Ort	Seehöhe m	1	2	3	4	5	6	7	8	9	10	11	12	13	14	15	16	17	18	19	20	21	22	23	24	25	26	27	28	29	30	31	Monatssumme mm	Monatssumme % v. Mittel	Abweichung v. d. Norm.	Zahl der Tage mit Niederschl. ≥0.1	Niederschl. ≥1.0	✳ ≥0.1	🌫
Polzen bis Schwarze Elster	Triebisch	Grillenburg	367	10.8	0.3	·	·	·	·	·	3.8	0.3	·	9.9	0.8	·	·	0.6	6.1	1.4	15.6	4.7	7.1	0.3	5.5	15.0	10.9	4.8	1.6	·	0.4	·	4.2	9.1	113.2	123	+21	21	15	·	·
		Tanneberg	250	5.3	0.6	·	·	·	·	·	10.2	1.5	·	13.8	0.2	·	·	0.5	0.5	0.1	10.3	5.4	20.7	0.0	5.1	8.2	6.8	1.8	1.2	·	0.2	·	2.5	4.5	99.4	140	+28	20	14	·	·
		Meißen	105	4.5	0.0	·	·	·	·	3.5	2.2	4.1	·	14.9	0.0	·	·	1.2	2.5	0.1	9.6	7.0	10.0	0.3	3.0	10.1	6.2	0.5	1.7	·	0.0	·	3.8	3.8	89.0	122	+16	19	16	·	·
	E. Döllnitz	Wutzschwitz	149	5.1	·	·	·	·	·	·	7.0	1.9	·	22.0	·	·	·	0.3	6.5	·	5.3	8.1	13.9	0.1	14.5	10.5	13.3	0.6	1.7	·	·	·	2.3	3.2	116.3	174	+49	17	14	·	·
		Riesa-Gröba	101	4.1	·	·	·	·	·	8.2	5.1	0.2	·	15.1	·	·	1.5	0.9	1.2	0.3	6.9	5.6	14.5	0.1	9.5	7.3	6.6	0.2	1.2	·	0.1	·	4.0	2.7	95.3	151	+32	21	15	·	·
		~~Hubertusburg~~ +	~~184~~	·	·	·	·	·	·	·	8.9	0.8	·	36.5	·	·	0.2	0.7	1.1	0.9	5.5	7.1	16.0	0.2	7.9	13.0	11.1	0.6	2.8	·	0.2	0.0	3.9	4.8	122.2			19	12	·	·
	Elbe	Reudnitz	153	1.7	·	·	·	·	·	·	17.4	0.5	·	34.6	·	·	3.4	1.0	0.5	0.9	11.4	5.5	12.8	1.1	3.1	13.0	10.0	1.6	3.2	·	·	·	7.0	5.3	134.0	209	+70	19	16	·	·
		Torgau	86	0.2	·	·	·	·	·	·	18.7	·	·	15.7	·	·	3.6	0.7	3.3	0.3	6.5	2.4	11.2	0.9	3.8	13.9	7.0	0.9	2.0	·	·	·	4.7	2.6	98.4	176	+42	18	13	·	·
		Schmiedeberg, Bad	92	·	·	·	·	·	·	·	8.2	·	·	7.8	·	·	·	2.0	1.8	·	7.7	2.4	14.8	1.4	17.8	4.8	10.9	3.9	1.8	·	·	·	5.4	1.3	92.0	164	+36	15	15	·	·
Schwarze Elster	Schw. Elster	Kamenz	185	4.4	·	·	·	·	·	5.7	7.6	0.2	·	8.2	·	·	·	0.9	2.2	0.1	9.3	4.0	23.1	·	7.5	2.5	6.1	2.2	1.7	·	0.9	·	4.8	11.3	102.7	112	+11	19	15	·	·
		Lautawerk	121	7.1	0.3	·	·	·	·	·	12.2	1.9	·	6.7	·	·	0.4	0.1	2.0	·	8.9	1.2	11.3	0.4	2.9	0.4	9.9	2.1	1.3	·	1.8	·	3.2	4.9	79.3	134	+20	20	15	·	·
		Sallgast	133	12.8	0.1	·	·	·	·	·	12.9	2.1	·	18.7	·	·	·	0.8	4.3	·	5.9	2.2	8.1	0.8	1.9	5.2	9.7	2.7	2.1	·	1.9	·	8.3	4.7	105.2			19	16	·	·
		Elsterwerda	90	1.0	·	·	·	·	·	·	13.2	3.2	·	10.0	·	·	4.6	0.6	1.7	·	9.3	3.2	10.1	0.6	0.3	5.9	11.7	0.2	4.5	·	·	·	5.6	9.1	94.8	166	+38	18	14	·	·
	Pulsnitz und Röder	~~Pulsnitz~~ ++	~~300~~	3.6	4.9	0.0	·	·	·	·	7.8	·	·	17.8	·	·	0.2	1.5	2.3	·	9.0	2.2	15.5	0.0	7.1	6.9	6.8	4.0	3.3	·	0.2	·	4.3	14.0	111.4			18	16	·	·
		Kroppen	101	1.9	0.5	·	0.3	·	·	0.0	3.8	2.5	·	17.2	·	·	1.7	2.0	2.9	·	8.2	5.6	10.2	4.3	5.6	·	4.5	1.6	2.2	0.2	0.4	·	3.7	9.3	88.6			21	17	·	·
		Radeburg	148	7.7	0.2	·	·	·	·	0.0	5.5	2.6	·	9.4	·	·	·	1.5	4.4	·	8.1	5.0	11.0	·	4.6	6.5	5.1	2.5	2.8	·	1.0	·	5.6	6.2	89.7	128	+20	18	17		·
		Großenhain	120	0.1	·	·	·	·	·	·	7.8	0.1	·	22.1	·	·	0.6	1.8	3.2	0.0	8.3	6.5	17.6	0.1	6.2	8.4	3.3	0.3	1.4	·	0.4	·	5.9	3.0	97.1	139	+27	19	13		
	Schw. Elster	Dobrilugk	96	1.5	·	·	·	·	·	0.1	17.5	7.2	·	13.6	·	·	·	1.3	3.2	·	9.0	1.6	13.4	2.1	2.0	2.6	7.0	1.2	1.6	·	·	·	8.5	6.3	99.7	161	+38	18	17		·
		Krassig	95	0.7	·	·	·	·	·	0.3	11.8	2.2	·	13.1	·	·	·	4.4	3.1	·	8.1	1.2	15.1	0.8	4.8	1.9	7.5	3.4	2.2	·	·	·	7.0	9.6	97.2	171	+40	18	15		·
		Glücksburg	84	0.2	·	·	·	·	·	·	14.7	0.5	·	10.9	·	·	·	1.5	1.6	0.2	7.3	2.4	14.7	0.6	6.5	1.2	14.4	2.2	1.5	·	·	·	7.6	0.4	88.4	180	+39	18	13	·	·
		Uebigau	84	1.4	·	·	·	·	·	6.3	20.4	2.3	0.0	16.5	·	·	2.1	1.5	1.6	0.0	8.3	2.5	12.6	1.2	2.7	3.3	4.9	1.5	2.0	0.1	·	·	2.1	6.0	101.3	177	+44	20	19		·
Elbe	Elbe	Zahna	92	·	·	·	·	·	·	·	9.6	0.4	10.5	10.0	·	·	·	·	2.7	0.7	6.2	3.7	14.2	0.7	7.5	22.2	2.5	1.7	3.0	0.2	·	·	7.2	1.5	104.5	171	+44	18	14	·	·
		Radis	97	·	·	·	·	·	·	·	13.3	0.2	·	5.6	·	·	0.4	·	7.6	1.3	5.8	5.6	13.9	2.5	16.6	1.5	14.6	2.0	1.5	·	·	·	6.0	1.9	100.3	162	+38	17	15	·	·
Mulde	Zwickauer Mulde	Muldenberg (Talsp.)	707	25.4	3.5	·	·	·	·	0.2	6.0	·	·	22.3	·	·	0.1	1.0	5.4	8.8	15.1	0.2	13.9	3.0	28.6	16.3	8.9	3.4	5.1	·	0.3	0.9	6.1	6.6	181.1	131	+43	22	17	·	·
		Carlsfeld	824	28.9	2.6	·	·	·	·	·	6.1	·	·	31.9	·	·	0.2	0.2	5.5	15.6	22.1	0.2	14.7	4.9	26.8	14.8	14.9	4.9	5.2	·	0.6	0.7	5.9	13.0	219.7	163	+85	21	16	·	
		Eibenstock	643	19.0	0.8	·	·	·	·	0.0	5.7	0.2	·	46.2	·	·	·	7.8	2.1	12.3	11.5	0.3	12.4	1.4	18.4	13.0	11.3	2.8	1.2	·	1.3	0.9	5.1	13.4	187.1	183	+85	21	17	·	·
		Aue	355	10.2	2.1	·	·	·	·	·	3.7	·	·	48.5	·	·	0.0	1.7	2.8	2.8	8.2	0.0	10.4	1.0	15.4	12.3	8.4	2.5	1.0	·	0.2	0.2	2.6	12.7	146.7	141	+43	19	17	·	·
		Johanngeorgenstadt	750	19.0	0.4	0.0	·	·	·	·	3.6	·	·	37.9	·	·	0.0	0.1	3.1	9.2	11.8	0.2	9.2	3.2	24.6	15.3	15.0	5.5	·	·	0.2	0.9	5.5	18.2	182.9	197	+90	19	14	·	·
		Schwarzenberg	524	12.1	1.4	·	·	·	·	·	4.5	0.1	·	27.3	0.3	·	·	0.6	7.2	4.3	9.6	2.5	8.3	4.0	11.3	11.8	9.5	1.3	2.6	·	0.2	0.5	2.9	11.9	134.5	139	+38	22	17	·	·
		Neustädtel	465	14.7	0.2	·	·	·	·	·	8.0	·	·	52.4	·	·	·	2.0	4.0	5.4	10.8	0.6	0.8	1.5	16.7	9.6	7.1	4.3	0.4	·	·	0.1	2.3	15.5	156.4	152	+53	19	14	·	·
		Zwickau	305	5.1	0.5	·	·	·	·	·	10.8	1.5	·	10.4	·	·	·	0.8	3.6	1.5	5.1	·	11.4	0.5	14.2	8.5	6.4	0.4	1.1	·	2.2	0.2	3.1	4.2	91.5	105	+ 5	20	15	·	·
		Glauchau	255	7.9	·	·	·	·	·	·	8.2	0.5	·	25.3	·	·	·	0.4	4.3	·	6.0	2.5	12.4	0.6	10.1	1.3	8.9	2.2	1.4	·	5.1	·	4.6	4.1	105.8	124	+21	19	15	·	·
		Penig	204	6.0	0.3	·	·	·	·	·	8.9	·	·	54.8	·	·	0.1	0.2	0.2	·	7.2	8.1	6.3	1.1	8.9	4.5	8.5	3.5	1.9	·	2.1	·	4.1	0.0	126.7	178	+56	18	14		·
		Stollberg	420	17.8	1.1	·	·	·	·	·	3.6	2.1	·	46.1	·	·	·	·	5.3	1.2	8.8	0.6	18.1	2.1	15.6	7.8	8.4	3.4	2.3	·	0.2	·	0.6	8.3	152.6	151	+52	19	16	·	·
		Chemnitz (Flugh.)	356	7.2	11.0	·	·	·	·	·	6.2	·	·	25.0	·	·	1.1	·	4.2	·	5.5	2.8	21.0	0.4	16.0	8.1	11.0	3.3	2.0	·	3.0	·	4.0	3.4	135.2	167	+54	18	17	·	·
		Rochlitz	166	4.2	·	·	·	·	·	·	10.4	·	·	42.4	·	·	0.5	1.4	0.8	3.4	5.6	5.8	11.1	2.7	3.6	10.1	8.0	3.0	2.1	·	0.2	·	4.3	6.4	126.0	164	+49	19	16	·	·
	Freiberger Mulde, Zschopau	Rechenberg	570	16.0	0.5	·	·	·	·	·	4.0	·	·	8.0	·	·	·	·	2.0	1.5	26.0	·	14.2	1.1	8.6	14.2	17.0	4.2	1.8	·	0.0	·	5.0	12.0	136.1	137	+37	16	15	·	·
		Mönchenfrei	541	11.5	0.2	·	·	·	·	2.1	4.2	·	·	15.8	0.2	·	3.5	0.0	3.8	2.8	17.3	6.3	18.2	1.2	12.7	15.0	14.9	8.1	2.7	·	3.0	·	6.8	9.9	160.3	178	+70	21	19	·	·
		~~Frauenstein~~ +++	~~640~~	12.5	0.5	·	·	·	·	·	2.0	·	·	13.7	0.6	·	0.1	0.1	4.7	2.4	15.2	8.3	13.5	0.8	9.2	8.6	15.7	4.7	1.5	·	3.2	·	4.3	8.5	130.1			21	16	·	·
		Roßwein	201	3.1	0.1	·	·	·	·	·	6.5	4.6	·	19.2	·	·	·	2.1	1.2	0.8	8.0	7.1	14.1	0.3	1.5	13.5	9.4	2.5	0.7	·	·	·	3.1	5.0	102.8	127	+22	19	15	·	·
		Hainichen	319	8.3	·	·	·	·	·	·	3.9	1.2	·	19.8	0.3	·	0.0	0.2	1.7	·	9.1	7.9	5.1	1.5	7.9	12.7	15.0	4.5	1.2	·	1.3	·	6.0	5.0	112.6	120	+19	19	17	·	·
		Fichtelberg	1213	34.8	0.6	·	·	·	·	0.0	2.4	·	·	21.2	·	·	·	2.2	3.8	8.5	17.8	0.3	12.7	4.9	19.4	15.7	12.6	4.9	5.4	·	0.2	2.2	4.8	16.7	191.1	154	+67	20	17	·	·
		Annaberg	657	18.3	1.1	0.0	0.0	·	·	0.0	1.7	0.0	·	17.5	0.1	0.0	1.3	3.0	4.4	8.5	8.6	0.3	11.3	2.4	15.9	11.5	13.1	3.6	2.6	·	·	0.0	3.7	7.0	135.9	143	+41	20	18	·	
		Weipert	780	22.4	1.2	·	·	·	·	·	0.4	·	·	14.1	·	0.2	·	1.8	2.8	1.2	10.9	0.4	12.4	1.8	10.8	18.1	14.6	3.7	1.5	·	·	0.6	4.5	19.0	142.4			20	16	·	·
		Schmalzgrube	604	27.8	3.2	·	·	·	·	·	2.4	·	·	18.5	0.7	·	0.7	·	6.0	6.0	10.2	0.2	12.0	7.0	14.6	20.4	18.0	3.0	2.7	·	·	0.0	6.3	16.5	176.2	182	+79	19	16	·	·
		Reitzenhain	770	38.0	0.7	·	·	·	·	0.5	1.4	0.1	·	12.2	2.2	·	·	·	9.3	9.1	21.0	0.1	8.3	2.7	13.9	8.8	12.9	1.9	6.5	0.1	·	0.6	3.1	13.1	166.5	146	+53	22	6	·	·
		Thum	520	22.4	2.8	·	·	·	·	·	3.8	0.5	·	22.0	·	·	·	·	3.5	1.7	11.4	0.2	8.5	7.0	19.0	8.5	17.8	3.3	3.6	·	·	·	4.6	10.8	151.4	158	+55	18	16	·	·

· Mügeln 148 ++ Niederlichtenau 250 +++ Oberbobritzsch 435

Flußgebiet		Ort	See-höhe m	1	2	3	4	5	6	7	8	9	10	11	12	13	14	15	16	17	18	19	20	21	22	23	24	25	26	27	28	29	30	31	Monatssumme mm	% d. Norm.	Abweichung v. d. Norm.	Zahl der Tage mit Niederschl. ≥0,1	≥1,0	✳ ≥0,1	▨
Mulde	Freiberger Mulde, Zschopau	Zschopau	380	8,3	0,4	·	·	·	·	·	2,9	·	·	22,4	·	·	·	·	3,3	3,0	6,1	3,7	16,5	0,7	9,7	9,4	15,4	3,9	2,0	·	2,4	·	2,5	4,1	114,0			18	15	·	·
		Fleyh	790	10,0	0,5	·	·	·	·	·	8,3	·	·	8,2	0,6	·	·	·	2,6	1,6	29,2	0,7	6,8	1,0	12,0	17,2	18,6	8,7	2,2	·	·	0,3	4,2	11,2	143,9			19	15	·	·
		Neuhausen	538	18,8	·		·		·	0,9	1,8	0,0	·	9,0	2,1	·	·	0,0	3,0	0,6	18,2	0,9	7,9	0,8	6,8	19,5	15,2	3 9	5,3	·	·	0,6	5,6	11,1	132,0	131	+31	19	14	·	·
		Kriegwald	745	22,5	0,6	·	·	·	·	·	1,1	0,9	·	11,0	0,8	·	·	·	6,0	1,4	14,8	0,1	8,2	3,0	9,5	11,5	15,8	3,1	4,1	·	·	0,6	3,9	7,2	126,1	110	+11	20	15	·	·
		Dörnthal	580	9,8	0,2	·	·	·	·	·	·	7,3	·	6,4	·	·	0,0	0,2	4,6	2,1	18,6	2,9	9,6	5,2	9,7	12,1	0,6	3,6	5,1	·	1,1	0,6	4,1	0,6	114,4	124	+22	20	16	·	·
		Lengefeld	606	18,3	0,1	·	·	·	0,1	0,0	2,4	0,4	·	17,8	0,3	·	·	·	4,5	1,5	15,6	·	13,4	1,0	16,8	12,8	11,9	5,8	5,2	·	·	·	4,1	6,9	138,9	143	+42	19	15	·	·
		Eppendorf	432	12,5	0,0	·	·	·	·	·	4,6	·	·	17,2	·	·	1,0	0,3	4,4	5,0	14,1	5,6	23,2	4,2	3,8	15,0	13,2	4,8	2,0	·	0,8	2,1	6,1	9,5	149,4	146	+47	20	18	·	·
		Flöha	272	7,4	·	·	·	·	·	·	5,9	1,3	·	20,0	·	·	1,1	0,2	3,9	4,1	4,2	2,5	11,9	0,3	9,8	12,3	10,3	4,7	0,6	·	3,9	·	4,2	2,9	111,5	124	+22	20	17	·	·
		Kriebstein (Talsp.)	212	7,8	·	·	·	·	·	·	8,1	1,7	·	22,7	0,3	·	·	0,6	1,2	0,3	7,3	6,7	18,2	0,5	3,5	13,3	11,2	4,5	0,7	·	·	·	7,1	4,0	119,7	155	+43	19	14	·	·
	Fr. M.	Seidewitz	175	4,6	·	·	·	·	·	·	10,4	·	·	47,2	·	·	·	·	2,7	·	6,0	13,5	14,6	0,5	10,3	8,4	3,4	1,0	1,0	·	·	·	5,7	2,0	131,3	193	+63	15	14	·	·
	Vereinigte Mulde	Grimma	140	3,8	·	·	·	·	·	·	15,2	·	·	19,7	·	·	4,2	0,3	0,4	·	13,7	8,9	10,8	3,7	5,2	3,4	2,9	1,8	0,3	·	·	·	4,8	1,3	100,4	143	+30	17	14	·	·
		Eilenburg	100	4,1	·	·	·	·	·	·	22,1	·	·	14,6	·	·	0,6	0,6	6,3	1,2	6,1	6,5	14,7	1,2	9,1	7,1	7,9	1,5	1,1	·	·	·	5,7	4,9	115,3	177	+50	18	16	·	·
		Tornau	115	2,3	·	·	·	·	·	·	6,8	·	·	8,4	·	·	0,9	5,0	4,8	0,3	8,7	3,0	15,3	2,8	11,2	2,2	9,6	3,1	2,3	·	·	·	8,1	3,3	98,1	166	+39	18	16	·	·
		Werbelin	107	1,3	·	·	·	·	·	·	17,7	·	·	2,5	·	·	·	1,8	3,5	0,3	2,7	5,3	14,6	1,5	8,3	3,8	2,8	0,8	0,2	·	·	·	3,7	2,7	73,5	136	+20	17	14	·	·
		Jeßnitz	75	0,9	0,0	·	·	·	·	·	14,0	0,1	0,0	0,3	·	·	0,5	4,2	2,2	1,9	4,5	4,1	15,4	3,7	15,3	5,5	5,1	1,5	0,2	·	·	·	5,1	0,3	85,8	145	+27	19	13	·	·
		Dessau	57	0,8	·	·	·	·	·	·	10,0	0,6	0,0	0,3	·	·	0,0	1,9	4,6	0,8	5,3	4,4	15,4	1,6	4,4	1,7	11,6	2,5	0,5	·	·	·	4,4	0,4	71,2	115	+ 9	18	12	·	·
Saale	Quelle bis Loquitz	Waldstein	879	4,5	·	·	·	·	·	·	15,2	·	·	(7,0)	·	·	·	·	5,0	·	3,5	·	(2,0)	(3,0)	35,2	8,9	9,3	·	·	·	·	·	4,0	(1,0)	98,6	101	+ 1	12	12	·	·
		Münchberg	565	1,9	0,2	·	·	·	·	0,0	(5,0)	·	·	(6,0)	·	·	0,1	16,2	2,7	0,6	2,4	·	1,9	13,8	27,2	7,9	8,5	7,7	0,9	·	·	·	6,6	1,0	110,6	124	+22	18	14	·	·
		Schönwald	690	8,7	4,4	·	·	·	·	9,5	8,4	·	·	8,2	·	·	·	1,5	6,8	·	5,6	·	4,2	1,0	18,4	5,9	6,4	1,3	0,2	·	·	·	4,7	2,0	97,2	109	+ 8	17	16	·	·
		Heinersberg	570	6,5	3,9	·	·	·	·	16,5	4,3	0,0	·	6,1	·	·	·	0,8	8,2	0,2	4,6	·	8,9	0,4	19,0	2,6	5,0	0,3	·	·	·	·	4,3	1,5	93,1	139	+26	17	13	·	·
		Hof	471	5,3	3,5	·	·	·	·	5,5	7,2	0,1	·	10,6	·	·	·	0,3	3,1	0,0	3,3	0,0	6,9	0,7	9,2	3,9	6,6	0,8	·	·	·	·	5,8	1,2	74,0	97	− 2	17	13	·	
		Gefell	563	12,6	2,1	0,1	·	·	·	·	3,0	·	·	5,8	·	·	·	2,0	2,3	·	5,3	0,3	3,3	3,3	15,6	5,1	3,5	1,0	0,3	·	·	0,1	7,1	2,0	74,8			19	15	·	·
		Blankenberg	498	4,7	1,1	0,0	·	·	·	0,0	3,1	·	0,0	5,9	0,0	·	·	1,4	2,2	2,2	1,2	0,0	2,5	1,3	10,1	4,8	6,8	0,6	0,0	·	·	0,0	6,6	2,0	56,5	72	-19	16	15	·	·
		Naila	613	2,1	1,3	·	·	·	·	0,0	3,0	·	·	6,0	·	·	·	1,8	2,9	0,5	1,3	0,1	13,6	2,7	19,1	5,4	9,6	1,2	·	·	·	·	5,1	1,2	76,9			17	15	·	·
		Saaletalsperre	412	6,7	1,2	·	·	·	·	·	14,0	·	·	3,1	·	·	·	0,4	2,3	0,5	2,7	·	2,9	1,2	9,7	3,9	3,5	0,4	·	·	0,5	·	4,2	1,0	58,2			17	13	·	·
		Schleiz	430	6,5	1,0	·	·	·	·	·	15,7	·	0,2	5,5	·	·	·	·	4,3	1,6	6,4	0,1	3,1	3,9	17,8	4,1	6,2	1,0	·	·	0,2	·	4,7	2,7	85,0	116	+12	18	15	·	·
		Ziegenrück	330	9,4	1,0	·	·	·	·	·	11,4	0,7	·	2,7	·	·	·	0,3	3,7	0,2	4,1	0,0	4,8	3,0	11,7	3,3	5,8	0,6	·	·	1,3	0,0	3,9	1,4	69,3	100	0	18	14	·	·
	Loquitz	Ludwigsstadt	500	3,1	0,5	·	0,0	·	·	·	3,7	0,2	·	2,0	·	0,0	·	0,8	3,5	0,2	0,0	0,0	1,5	3,5	18,8	1,6	6,7	0,1	·	·	·	·	4,6	2,4	53,2	74	-19	16	12	·	·
		Schmiedefeld	776	8,0	·	·	·	·	·	·	·	1,0	·	2,5	·	·	0,9	2,0	1,4	1,6	1,5	·	3,6	4,2	15,2	4,7	8,0	0,2	·	·	·	0,1	4,5	5,0	64,4	76	-21	17	14	·	·
		Probstzella	345	3,3	0,2	·	·	·	·	·	0,9	0,1	·	3,2	·	·	·	0,2	1,6	·	1,5	·	1,7	1,6	9,5	2,6	2,8	·	·	·	0,2	0,1	4,9	1,6	36,0	50	-36	17	11	·	·
		Ruppersdorf	550	13,2	·	·	·	·	·	·	14,4	·	·	2,6	·	·	·	·	3,6	·	2,9	·	4,2	2,7	11,3	6,4	5,8	0,8	·	·	·	·	7,1	6,9	81,9	105	+ 4	13	12	·	·
		Leutenberg	295	5,0	4,2	·	·	·	·	·	3,2	0,2	·	·	·	·	·	0,4	2,8	·	1,9	·	4,0	0,9	10,1	3,5	3,2	0,6	·	·	6,7	·	4,4	5,7	56,8	84	-11	16	12	·	·
	Schwarza	Großbreitenbach	660	6,8	2,1	·	·	·	·	·	5,6	1,1	·	1,1	·	·	·	1,7	·	1,6	·	·	3,6	9,8	15,6	4,7	16,7	0,2		·	1,2	2,1	5,4	1,4	80,7	95	− 4	17	16	·	·
		Neuhaus a. R.	835	7,3	0,4	·	·	·	0,0	0,3	0,5	·	·	2,8	·	·	2,6	0,7	0,6	0,3	0,8	0,4	2,1	9,8	23,6	4,1	13,9	0,8	0,0	·	0,2	0,3	5,0	2,8	79,3	73	-30	21	10	·	·
		Pennewitz	460	4,9	0,3	·	·	·	·	·	23,6	1,3	·	0,9	·	0,3	1,2	·	0,4	1,2	·	2,1	2,0	2,3	7,7	2,9	7,2	·	·	·	0,7	2,1	1,0	·	62,1			18	13	·	·
		Blankenburg Bad	222	4,7	1,0	·	·	·	·	·	5,0	0,4	·	1,8	·	·	0,4	0,4	0,7	·	1,0	·	3,4	0,9	5,0	2,7	3,9	·	·	·	0,8	0,6	4,1	2,3	39,1	66	-20	18	11	·	·
	Schwarza bis Ilm	Remda	320	8,6	0,3	0,1	·	·	·	·	15,4	·	·	1,0	·	·	0,2	0,8	1,2	·	1,3	0,9	1,5	1,3	1,4	2,8	2,6	·	·	0,2	·	0,1	4,2	1,3	45,2	77	-14	19	12	·	·
		Hummelshain	310	5,6	·	·	·	·	·	·	37,3	·	·	2,5	·	·	·	·	5,7	·	4,8	·	6,9	1,7	6,0	2,1	5,2	0,6	·	·	·	·	5,8	·	84,2	122	+15	12	11	·	·
		Drößnitz	420	5,6	·	·	·		·	·	23,1	·	·	2,3	·	·	·	·	4,2	2,3	1,8	·	8,6	0,6	6,9	3,6	6,8	·	·	·	·	1,8	5,9	0,8	74,3	126	+15	14	12	·	·
		Stadtroda	225	5,6	0,2	·	·	·	·	·	9,7	·	·	1,9	·	·	·	0,5	2,7	1,0	8,5	2,5	10,0	1,7	5,1	1,9	8,2	0,7	·	·	·	·	4,3	5,1	69,6	107	+ 5	17	14	·	·
		Jena	155	4,2	0,0	·	·	·	·	·	21,4	·	·	1,4	·	·	0,0	0,1	3,2	0,1	3,4	1,1	9,0	0,9	2,8	3,2	12,2	0,0	0,1	·	0,2	2,2	5,4	2,5	73,4	124	+14	18	13	·	·
		Wetzdorf	328	3,8	·	·	·	·	·	0,2	10,1	·	·	0,0	·	0,0	·	1,5	0,2	2,3	1,5	4,4	12,0	4,6	3,8	1,6	3,1	·	1,2	·	0,0	·	0,3	·	50,6	79	-13	15	12	·	·
	Ilm	Schmücke	907	11,5	3,3	·	·	·	·	·	15,6	1,9	·	2,8	·	1,1	0,7	1,9	5,6	1,6	2,2	·	6,2	22,2	34,7	8,2	17,7	1,7	·	·	1,7	·	10,1	7,5	158,4	133	+39	20	19		·
		Ilmenau	500	5,8	0,5	·	·	·	·	·	17,9	0,0	·	0,1	·	0,0	0,7	0,3	0,7	1,2	2,0	·	2,2	4,3	6,8	3,2	10,9	0,2	·	·	3,3	0,3	2,0	1,9	64,3	86	-11	19	12	·	·
		Stadtilm	360	9,4	0,0	·	·	·	·	·	35,0	·	·	0,8	0,5	·	·	0,7	0,3	0,4	1,7	·	5,2	1,3	2,0	5,7	3,5	·	·	·	0,0	·	5,1	3,0	74,6	118	+12	15	10	·	·
		Tiefborn	315	6,0	·	·	·	·	·	·	12,2	·	·	0,3	·	·	·	0,1	3,9	2,1	·	5,0	10,0	0,9	6,8	1,2	14,1	·	·	·	·	1,9	2,8	0,2	67,5	102	+ 2	15	11	·	·
		Apolda	170	2,4	·	·	·	·	·	·	7,5	·	·	·	·	·	0,5	0,7	1,8	·	3,4	1,0	11,5	1,5	5,6	3,4	10,0	·		·	·	5,9	2,4	·	57,6			14	12	·	·

Flußgebiet	Ort	Seehöhe m	1	2	3	4	5	6	7	8	9	10	11	12	13	14	15	16	17	18	19	20	21	22	23	24	25	26	27	28	29	30	31	Monatssumme mm	% d. Norm.	Abweichung v. d. Norm.	Zahl der Tage mit Niederschl. ≥0.1	≥1.0	≥10.0	≥ 50.0
Saale S.	~~Kösen~~ *	~~110~~	4.0	0.4	·	·	·	·	·	9.1	·	·	0.4	·	·	0.2	1.0	2.4	1.0	2.3	4.2	18.0	1.8	1.3	3.8	4.5	0.3	·	·	·	·	4.0	·	58.7			17	13	·	·
Unstrut	Dingelstädt	336	5.3	0.1	·	·	·	·	·	9.2	·	·	·	·	·	·	3.0	0.4	·	·	2.7	26.0	3.2	4.5	9.5	27.1	0.4	·	·	·	·	4.5	·	95.9	139	+27	13	10	·	·
	Eigenrieden	489	4.6	0.5	·	·	·	·	0.3	18.0	·	·	·	·	·	·	3.1	1.8	0.0	·	1.9	19.3	11.4	5.5	8.4	22.6	2.0	0.0	·	·	·	7.9	1.8	109.1	138	+30	15	13	·	·
	Langensalza	189	1.2	·	·	·	·	·	·	7.3	·	·	·	·	·	·	1.0	·	·	1.0	0.2	10.0	2.5	7.5	2.2	10.2	·	·	·	·	·	8.2	1.3	52.6	91	- 5	12	11	·	·
	Herbsleben	120	1.0	·	·	·	·	·		8.3	·	·	·	·	·	·	1.6	0.0	0.0	1.1	·	9.0	2.0	6.0	2.2	11.9	·	·	·	·	·	2.3	0.0	45.4	91	- 5	10	10	·	·
Unstrut, Gera	Gehlberg	700	6.9	1.8	·	·	·	·	·	28.7	·	·	0.4	·	·	·	1.6	3.6	·	3.4	·	5.7	17.7	25.2	12.6	17.7	1.0	·	·	0.8	·	9.3	3.3	139.7	138	+39	16	14	·	·
	Arnstadt	288	3.3	·	·	·	·	·	·	31.1	·	·	0.5	·	0.2	·	1.2	0.5	0.1	1.7	·	3.0	0.4	3.9	3.6	6.1	·	·	·	·	1.6	3.9	4.7	65.8			16	11	·	·
	Krawinkel	480	5.7	0.9	·	·	·	·	·	17.3	0.7	·	·	·	·	·	0.7	0.9	0.7	1.1	·	2.3	4.1	5.0	3.1	9.2	·	·	·	·	·	2.5	1.0	55.2	78	-16	15	10	·	·
	Erfurt	183	0.6	·	·	·	·	·	0.0	13.3	0.1	·	0.2	·	0.2	0.0	0.4	0.8	0.0	1.1	0.5	12.5	1.2	3.6	1.0	6.8	0.0	·	·	·	0.0	3.6	0.0	45.9	81	-11	15	8	·	·
Un-strut	Buttstädt	185	4.2	·	·	·	·	·	·	8.6	·	·	·	·	·	0.3	3.1	0.9	·	2.6	1.4	16.0	2.2	3.6	3.8	5.4	0.2	·	·	·	0.1	4.1	0.1	56.6	96	- 2	16	11	·	·
	~~Leubingen~~ **	~~130~~	2.1	·	·	·	·	·	·	29.2	·	·	0.4	·	0.5	0.0	3.0	1.6	0.4	2.9	1.6	17.3	3.0	2.0	5.3	7.3	·	·	·	·	·	5.0	·	81.6			15	12	·	·
Unstrut, Helbe	Großberndten	400	1.9	·	·	·	·	·	·	10.7	·	·	·	·	·	·	1.6	1.7	·	2.0	4.0	15.7	7.4	4.2	6.0	11.3	1.4	·	·	·	·	5.7	0.8	74.4	124	+14	14	13	·	·
	Ebeleben	285	0.9	0.1	·	·	·	·	·	5.8	·	·	·	·	·	·	2.0	1.0	·	1.8	3.0	25.2	5.8	1.4	4.3	12.4	0.8	0.4	·	·	·	7.0	·	71.9	116	+10	15	11	·	·
	Greußen	164	0.4	·	·	·	·	·	·	19.1	·	·	0.0	·	·	·	1.9	1.1	·	0.9	1.4	15.6	2.7	1.7	2.2	6.9	0.3	·	·	·	·	5.0	0.1	59.3	124	+11	14	10	·	·
Unstrut	Worbis	319	10.0	0.0	·	·	·	·	0.8	5.5	·	0.0	·	·	·	0.0	4.7	3.9	1.5	1.6	6.1	24.4	12.2	5.8	7.5	11.2	1.7	·	·	·	·	5.1	0.0	102.0	142	+30	15	14	·	·
	Sondershausen	186	·	0.0	·	·	·	·	·	6.4	·	·	·	·	·	0.0	2.2	0.4	·	1.2	5.2	20.2	4.2	4.0	4.6	8.7	0.1	·	·	·	·	6.3	0.3	63.8	112	+ 7	13	10	·	·
	Heldrungen	130	·	·	·	·	·	·	·	5.5	·	·	0.1	·	·	·	2.0	4.0	1.0	·	3.0	20.2	3.1	3.3	1.5	6.4	0.0	·	·	·	0.1	5.8	0.0	56.0	104	+ 2	13	11	·	·
Unstrut, Helme	~~Sülzhayn~~ x	~~314~~	0.1	0.0	·	·	·	·	0.0	6.9	0.0	·	0.1	·	·	0.0	2.4	6.7	0.3	7.1	6.7	17.3	12.8	6.1	10.0	17.3	9.6	1.1	·	·	·	9.6	0.6	114.7			17	13	·	·
	Sachsa, Bad	340	0.4	·	·	·	·	·	0.3	7.8	·	·	1.8	·	·	·	6.8	6.2	1.1	3.2	8.4	13.9	17.0	12.7	17.7	17.6	9.5	6.5	·	·	·	11.5	2.0	144.4	162	+55	18	16	·	·
	Nordh. Talsp.	443	0.9	·	·	·	·	·	0.4	4.3	·	·	0.2	·	·	·	·	2.6	0.0	4.3	5.0	21.3	12.7	9.5	22.4	14.0	0.2	0.0	·	·	·	11.4	0.6	109.8	144	+34	15	10	·	·
	Kelbra	155	0.8	·	·	·	·	·	·	6.3	·	·	·	·	·	·	1.5	7.8	·	1.7	7.0	21.7	3.3	7.1	3.5	4.3	·	0.0	·	·	·	5.6	0.1	70.7	126	+15	13	11	·	·
	Sangerhausen	190	0.3	·	·	·	·	·	·	16.1	·	·	·	·	·	·	1.2	2.3	1.5	0.8	5.5	25.4	2.6	8.1	3.2	4.6	1.3	·	·	·	·	4.7	0.4	78.0	142	+23	15	12	·	·
Un-strut	Hohelinde	297	6.3	·	·	·	·	·	·	3.4	0.2	·	·	·	·	1.1	4.5	4.0	4.6	2.5	3.0	45.0	2.0	1.2	2.0	2.2	2.6	·	·	·	·	1.2	2.1	87.9	133	+22	17	16	·	·
	Bibra	170	1.4	·	·	·	·	·	·	17.2	·	·	·	·	·	1.0	1.2	3.8	4.3	3.9	2.2	21.3	2.5	4.5	2.2	7.8	0.5	·	·	0.0	·	3.7	0.6	78.1	126	+16	16	14	·	·
Saale	Teuchern	182	2.0	·	·	·	·	·	·	11.8	·	·	1.2	·	·	0.0	1.5	1.8	·	3.5	3.1	15.6	0.5	2.6	1.8	6.5	1.0	·	·	·	·	2.5	0.7	56.1	90	- 6	15	13	·	·
	Lützen	120	5.3	·	·	·	·	·	·	12.0	·	·	2.1	·	·	0.0	1.0	0.6	1.3	2.5	3.8	19.9	1.0	2.2	1.7	1.4	1.5	0.0	·	0.1	·	3.6	0.5	60.5	99	- 1	17	14	·	·
	Merseburg	110	3.2	·	·	·	·	·	·	13.3	0.1	·	0.3	·	·	0.4	0.9	1.4	0.1	2.0	5.5	23.0	1.1	1.6	1.7	0.5	0.9	0.1	·	·	·	2.9	0.7	59.7	109	+ 5	19	10	·	·
	Schafstädt	146	1.2	·	·	·	·	·	·	13.8	·	·	1.0	·	·	0.5	0.2	6.9	0.3	3.6	4.6	27.5	0.4	1.3	3.1	2.0	0.3	·	·	0.2	·	3.9	0.4	71.2	140	+20	18	11	·	·
Weiße Elster	Asch	680	11.8	2.6	·	·	·	·	23.6	9.1	0.0	·	8.7	·	·	·	0.6	7.9	2.5	10.9	0.2	5.8	2.8	15.3	8.3	6.4	1.6	0.2	0.1	0.0	·	5.7	4.1	128.2	139	+36	20	16	·	·
	Raun	560	14.3	1.9	·	·	·	·	3.9	10.1	0.2	·	12.3	·	·	·	2.0	4.2	0.2	7.4	·	4.9	3.8	17.9	2.8	8.9	0.9	0.8	·	·	·	4.8	·	101.3	125	+20	18	14	·	·
	Markneukirchen	520	18.7	1.6	·	·	·	·	3.0	5.1	·	·	16.7	·	·	·	3.4	3.4	8.8	12.8	0.0	8.5	2.4	10.8	6.6	5.7	3.3	2.1	·	0.1	0.0	3.9	4.5	122.0	121	+21	19	18	·	·
	Oelsnitz i. V.	408	6.4	2.2	·	·	·	·	3.9	20.0	0.4	·	7.1	·	·	0.0	0.6	4.7	3.2	7.6	·	5.3	0.5	17.2	4.1	3.7	0.4	0.6	·	·	0.0	2.8	2.0	92.7	110	+ 9	19	14	·	·
	Grobau	560	6.6	1.0	·	·	·	·	·	3.3	·	·	7.8	·	·	·	2.0	4.0	·	5.0	·	1.9	2.1	14.2	7.5	4.1	0.5	·	·	·	·	5.0	2.2	67.2	92	- 6	15	14	·	·
	Falkenstein	595	16.9	2.2	·	·	·	0.2	0.0	18.0	0.0	·	15.3	·	0.0	0.4	3.5	8.6	7.0	12.3	3.0	10.0	2.7	22.2	14.5	19.2	2.8	0.5	·	0.6	0.2	5.0	1.3	166.6	163	+65	22	17	·	·
	Bernsgrün xx	480	12.2	2.6	·	·	·	·	·	6.8	·	·	7.6	·	·	·	1.0	3.7	1.1	6.2	·	6.0	1.6	18.8	7.7	8.3	0.3	·	·	·	·	4.3	3.5	91.7			16	15	·	·
	Eich	450	12.7	0.8	·	·	·	·	·	11.2	0.0	·	15.0	·	·	·	2.5	3.6	5.1	6.5	·	6.9	1.6	20.1	9.5	5.4	1.3	2.3	·	0.2	0.1	4.7	5.4	115.0	121	+20	19	16	·	·
	Greiz	284	6.8	0.5	·	·	·	·	1.2	4.0	1.7	·	12.9	·	·	0.0	0.1	4.1	3.6	5.1	0.0	4.6	0.3	10.9	4.6	5.7	0.4	0.4	·	0.1	0.1	2.2	1.6	70.9	95	- 4	21	14	·	·
	Auma	405	9.9	0.8	·	·	·	·	·	10.8	0.2	·	3.3	·	·	·	0.1	5.6	2.0	6.2	0.1	6.7	1.5	9.2	7.2	8.5	0.4	·	·	6.9	·	3.6	3.0	86.0	119	+14	19	14	·	·
	Zeitz	175	2.9	·	·	·	·	·	·	13.6	·	·	5.1	·	0.8	·	0.7	1.2	2.6	2.9	6.8	12.3	1.5	1.4	1.7	4.6	1.1	0.1	·	·	·	2.7	1.2	63.2	100	0	18	15	·	·
	Meuselwitz	175	5.0	·	·	·	·	·	·	13.6	·	·	6.5	·	·	4.2	1.3	2.6	0.2	3.3	11.5	13.6	0.4	2.3	1.0	4.4	1.3	·	·	·	·	3.4	1.4	76.0	112	+ 8	17	15	·	·
Weiße Elster, Pleiße	Rußdorf	300	6.1	0.5	·	·	·	·	·	13.0	·	·	10.3	·	·	·	0.5	4.1	2.1	4.3	1.0	11.0	0.9	8.8	7.3	14.2	0.6	0.6	·	5.1	·	4.9	1.1	96.4	108	+ 7	19	14	·	·
	Vollmershain	253	3.6	0.6	·	·	·	·	·	22.6	·	·	25.4	·	0.8	·	6.8	·	2.6	4.4	1.1	9.2	6.2	6.7	3.5	6.4	2.6	·	·	·	·	3.3	·	105.8			16	14	·	·
	Altenburg	198	10.6	0.2	·	·	·	·	·	16.2	·	·	23.3	·	·	1.5	1.3	1.8	1.3	4.0	4.6	6.0	0.8	4.9	2.1	4.4	1.2	0.2	0.0	·	·	3.9	1.9	90.2	133	+22	19	16	·	·
	Altmörbitz	198	7.0	·	·	·	·	·	·	14.1	·	·	24.0	·	·	0.2	1.3	2.7	0.9	6.7	7.1	5.2	2.5	5.1	1.0	5.0	2.0	1.1	·	·	0.1	4.3	4.8	95.1	124	+18	19	16	·	·
	Borna	140	4.1	0.1	·	·	·	·	·	13.0	·	·	24.9	·	·	4.1	2.1	1.1	·	4.7	5.3	21.5	1.5	3.9	1.2	4.5	1.0	0.3	·	·	·	4.9	1.7	99.9	137	+27	18	16	·	·
	Leipzig	113	2.6	0.1	·	·	·	·	·	12.3	0.1	·	5.7	·	0.0	0.9	1.0	0.2	·	5.1	15.6	18.9	3.0	3.7	9.6	2.2	1.6	0.0	·	0.5	·	3.1	1.2	87.4	130	+20	19	14	·	·
W. E.	Naunhof	132	2.1	·	·	·	·	·	·	9.1	·	·	11.3	·	·	·	3.0	·	·	11.2	7.2	12.3	7.6	6.5	6.3	4.3	1.2	0.5	·	·	·	4.0	3.1	89.7	130	+21	15	14	·	·

* Nausburg 125 × Ilfeld 275

Flußgebiet		Ort	Seehöhe m	1	2	3	4	5	6	7	8	9	10	11	12	13	14	15	16	17	18	19	20	21	22	23	24	25	26	27	28	29	30	31	Monatssumme mm	Monatssumme % d. Norm.	Abweichung v. d. Norm.	Zahl der Tage mit Niederschl. ≥ 0.1	Niederschl. ≥ 1.0	✳ ≥ 0.1	☒
Saale	S. Sulza	Halle a. S.	102	1,4	0,0	·	·	·	·	·	8,9	0,1	·	0,0	·	0,0	1,1	1,7	0,6	0,0	1,9	6,0	17,8	2,1	13,5	1,8	3,9	1,2	0,0	·	·	·	3,7	0,4	66,1	112	+ 7	16	13	·	·
		Eisleben	160	0,5	·	·	·	·	·	·	8,9	·	·	0,0	·	0,0	0,5	2,4	1,5	0,6	1,3	4,5	20,5	2,2	19,4	3,8	5,2	0,0	·	·	·	·	2,8	0,6	74,7	139	+21	15	11	·	·
	S.	Rothenburg	68	0,7	·	·	·	·	·	·	13,3	·	·	·	·	·	·	6,7	2,1	·	4,3	4,8	21,8	2,3	16,7	·	1,4	0,8	·	·	·	·	3,6	1,2	79,7	132	+17	13	11	·	·
	Wipper	Hayn	435	1,3	·	·	·	·	·	·	4,8	·	·	0,0	·	·	0,2	1,8	3,9	0,8	2,3	4,3	22,4	5,8	17,3	4,1	12,3	3,9	0,2	·	·	·	6,0	1,6	93,0	129	+21	17	14	·	·
		Wippra	215	1,5	·	·	·	·	·	·	5,1	·	·	·	·	·	·	0,3	4,9	0,0	3,4	2,1	23,3	1,8	11,8	3,9	5,0	0,0	·	·	·	·	3,3	2,4	69,0	119	+11	13	12	·	·
		Sandersleben	185	1,1	·	·	·	·	·	·	5,6	·	·	·	·	·	·	4,0	1,2	·	4,1	8,2	17,4	2,4	8,1	0,1	1,0	0,5					4,2	·	57,9	105	+ 3	13	11	·	·
		Stangerode	203	4,4	·	·	·	·	·	·	5,0	·	·	·	·	·	·	4,0	1,5	1,6	3,8	3,9	25,4	2,4	7,1	3,2	3,0	0,2	·	·	·	·	2,2	4,9	72,6	130	+17	15	14	·	·
	S.	Bernburg	66	0,1	·	·	·	·	·	·	3,1	0,2	·	0,3	·	0,0	0,0	3,5	2,8	0,0	3,1	3,7	12,1	3,8	3,5	1,1	3,1	0,2	0,0	·	·	·	4,1	0,0	44,7	81	-10	15	11	·	·
	Fuhne	Landsberg (Bz. Halle)	103	1,6	0,1	·	·	·	·	·	5,8	·	·	0,8	·	0,1	0,5	2,2	3,2	1,0	3,1	5,3	13,6	2,0	9,3	2,2	4,2	1,5	·	·	·	·	3,9	1,8	62,2	109	+ 5	19	15	·	
		Glauzig	80	0,1	·	·	·	·	·	·	9,8	·	·	0,0	·	0,0	1,2	4,0	1,2	1,8	4,0	2,8	17,4	2,1	21,4	0,4	2,8	2,0	·	·	·	·	3,5	1,5	76,0	131	+18	16	14	·	·
	Bode	Brocken	1142	28,3	1,0	·	·	·	·	2,5	12,4	0,2	2,8	2,8	·	·	0,4	6,5	6,5	2,1	7,1	20,5	16,3	10,2	22,6	14,9	22,5	14,2	2,5	·	0,3	·	9,5	3,0	209,1	151	+71	23	20	1	·
		Schierke	613	19,0	·	·	·	·	·	0,5	16,0	0,4	1,2	3,2	·	·	·	3,9	5,0	0,5	4,6	9,0	13,0	12,7	21,4	16,0	30,2	11,3	1,4	·	0,2	·	9,4	5,6	184,5	168	+75	21	17	·	·
		Königskrug	756	15,1	0,2	·	·	·	·	4,6	8,6	1,1	2,1	2,6	·	·	0,2	7,2	12,6	0,4	6,1	10,4	15,1	18,6	18,2	16,0	32,9	17,1	1,8	·	·	·	12,3	3,2	206,4	152	+70	22	19	·	·
		Rübeland	420	12,4	·	·	·	·	·	·	10,8	·	·	(3,5)	·	·	·	(4,0)	3,8	·	·	8,6	14,8	·	5,3	4,6	15,4	0,3	·	·	·	·	3,2	·	86,7	122	+16	11	10	·	·
		Benneckenstein	515	1,9	0,1	·	·	·	·	0,1	12,3	·	·	3,6	0,2	·	·	2,9	5,7	0,2	1,7	3,8	16,6	9,7	10,5	8,7	19,8	5,1	1,4	·	·	·	7,9	0,8	113,0	141	+33	20	15	·	·
		Allrode	450	2,9	·	·	·	·	·	·	12,3	·	·	0,4	·	·	·	3,1	4,7	0,6	2,3	6,7	14,3	1,9	6,8	4,8	9,3	0,8	0,0	·	·	·	3,7	0,6	75,2	117	+11	16	12	·	·
		Quedlinburg	124	1,8	·	·	·	·	·	·	12,0	0,6	0,1	·	·	·	·	3,6	2,4	0,4	1,6	5,1	20,5	2,7	5,9	0,6	2,3	·	·	·	·	·	4,4	0,6	64,6	106	+ 4	16	11	·	·
		Blankenburg	180	2,1	·	·	·	·	·	·	19,4	·	·	1,2	·	·	·	1,8	2,4	1,3	0,4	7,0	11,4	1,8	8,4	4,2	8,1	0,3	0,0	·	·	0,5	6,5	0,3	77,1	124	+15	17	13	·	·
	Bode, Selke	Harzgerode	398	2,6	·	·	·	·	·	·	3,8	·	·	·	·	·	·	5,0	2,1	0,3	3,3	3,4	19,8	1,7	5,3	3,8	8,0	0,2	0,1	·	·	·	3,2	2,1	64,7	106	+ 4	16	13	·	·
		Reinstedt	135	1,5	·	·	·	·	·	·	5,5	·	·	·	·	·	·	3,7	1,2	1,3	2,7	2,4	17,1	4,5	5,4	0,9	2,5	·	·	·	·	·	5,5	2,5	56,7	94	- 4	14	13	·	·
		Ballenstedt	230	3,8	0,1	·	·	·	·	0,0	4,6	0,1	0,1	·	0,0	·	·	5,0	2,9	0,5	3,2	4,1	18,3	2,3	4,5	1,7	3,1	0,0	0,2	·	·	·	4,5	1,6	60,6	97	- 2	18	13	·	·
	Bode	Gröningen	94	0,2	·	·	·	·	·	·	15,7	0,3	·	1,6	·	·	·	1,8	2,5	1,1	3,2	2,4	12,3	3,0	6,5	1,4	2,2	·	·	·	·	·	3,8	2,0	60,0	105	+ 3	16	14	·	·
		Wernigerode (Schul.)	237	7,1	0,2	·	·	·	·	0,9	7,7	0,1	·	1,0	·	·	0,1	2,4	1,7	0,1	1,4	6,3	17,8	1,1	5,2	5,1	6,4	0,1	·	·	0,9	·	4,0	0,2	69,8	111	+ 6	21	13	·	·
	Bode, Aue	Rohrsheim	95	1,7	·	·	·	·	·	0,0	6,4	0,0	0,3	·	0,3	·	0,0	1,1	1,3	0,3	2,0	5,6	13,1	3,1	9,8	1,9	5,2	0,3	·	·	·	·	4,3	1,9	58,6	98	- 8	17	13	·	·
		Hötensleben	100	1,6	·	·	·	·	·	0,3	6,1	0,1	0,2	0,5	·	·	·	0,7	2,9	1,5	3,2	3,3	6,4	4,6	12,8	4,6	14,9	2,0	0,2	·	·	·	5,0	5,5	76,4	106	+14	20	14	·	·
		Röderhof	200	2,0	·	·	·	·	·	·	8,4	·	·	1,0	·	·	·	3,4	2,6	1,0	1,7	3,9	17,2	4,7	9,3	2,0	4,8	0,6	·	·	·	·	4,3	2,3	69,2	97	- 2	16	15	·	·
	Bode	Seehausen	135	0,9	·	·	·	·	·	·	8,7	·	·	·	·	·	0,2	2,1	2,1	1,8	4,0	5,0	3,6	6,4	6,8	5,4	15,8	·	0,2	·	·	·	3,3	·	66,3	108	+ 5	15	12	·	·
		Wolmirsleben	70	0,7	·	·	·	·	·	·	9,0	1,1	·	1,1	·	·	0,2	2,6	2,5	1,4	4,1	2,3	12,8	2,7	5,0	1,8	5,1	0,7	·	·	·	·	4,6	·	57,7	97	- 2	17	14	·	·
	S.	Calbe	60	0,0	·	·	·	·	·	·	3,1	0,5	·	0,2	·	0,0	·	3,8	1,5	·	3,6	3,7	12,0	2,5	3,4	4,3	8,8	0,4	0,0	·	·	·	5,4	0,3	53,5	101	+ 1	15	11	·	·
Saale bis Havel	Saale bis Ohre	Serno	120	2,5	·	·	·	·	·	·	5,9	1,1	0,1	0,8	·	·	·	·	8,2	3,0	8,1	2,1	14,2	2,3	4,1	4,5	13,1	2,2	·	·	·	·	11,1	1,5	84,8	133	+21	17	15	·	·
		Zerbst	71	0,6	0,0	·	·	·	·	·	2,5	0,8	·	0,1	·	·	0,0	2,6	2,9	1,5	6,4	3,5	13,3	2,3	4,2	2,0	8,2	0,4	0,3	·	·	·	4,6	1,5	57,7	93	- 4	18	13	·	·
		Magdeburg	56	0,4	·	·	·	·	·	·	17,8	·	0,0	0,5	0,0	0,3	0,0	1,4	2,9	0,4	3,3	2,5	5,1	1,8	12,9	2,3	4,6	0,2	0,2	·	·	·	6,2	0,4	63,2	113	+ 7	18	11	·	·
		Loburg	75	1,8	·	·	·	·	·	·	6,1	0,9	·	·	·	0,8	0,6	1,8	2,5	6,1	6,7	3,2	5,8	2,7	16,1	4,4	6,5	1,1	0,8	·	·	·	5,6	7,2	80,7	132	+20	19	15	·	·
	Ohre	Zum Giebel	59	1,7	·	·	·	·	·	·	1,5	1,6	2,3	1,4	·	·	3,7	1,3	8,1	0,2	4,6	6,7	7,0	5,3	4,9	6,7	11,5	0,6	1,1	·	·	0,5	6,9	·	77,6	118	+11	20	17	·	·
		Calvörde	65	1,6	·	·	·	·	·	0,0	1,3	1,2	1,9	1,3	·	·	·	1,5	5,4	2,1	5,6	(4,0)	7,2	1,1	3,2	4,9	6,2	0,5	0,3	·	·	·	5,2	0,3	54,8	86	- 9	19	16	·	·
		Haldensleben	66	1,1	·	·	·	·	·	·	6,0	·	·	3,0	·	·	0,4	0,6	2,2	4,2	1,8	1,0	4,1	3,1	3,8	5,1	8,3	0,9	0,2	·	·	·	4,2	2,5	52,5	84	-10	18	14	·	·
	Ohre bis Havel	Parey	37	·	·	·	·	·	·	·	7,5	·	1,7	0,5	0,0	0,0	0,7	2,3	3,2	2,7	8,0	4,5	4,7	4,6	4,6	4,0	7,3	0,6	0,0	·	·	·	9,5	1,9	68,3	108	+ 5	17	14	·	·
		Landsberg (Kr. Stendal)	110	1,5	·	·	·	·	·	·	1,5	·	1,8	0,3	·	·	·	1,5	3,6	3,9	5,8	4,6	3,4	4,8	7,4	3,8	10,1	0,7	0,0	·	·	0,0	5,6	2,5	62,8	96	- 3	17	15	·	·
		Tangermünde	50	·	·	·	·	·	·	·	1,8	1,6	·	0,5	·	·	·	1,8	3,2	5,1	2,7	3,5	1,6	4,5	9,0	3,1	8,5	1,6	0,3	·	·	·	7,8	3,1	59,7	94	- 4	17	15	·	·
Havel	Quelle bis Spree	Wolfsbruch	60	2,1	·	·	·	·	·	·	·	8,2	2,0	0,7	·	0,3	·	1,0	1,5	0,9	3,1	8,3	1,6	3,5	21,8	5,3	9,7	3,4	0,0	·	2,2	·	8,5	0,9	85,0	125	+17	19	15	·	·
		Bredereiche	47	·	·	·	·	·	·	·	1,6	4,3	8,5	4,4	·	·	2,2	·	1,3	·	6,0	7,5	0,7	2,1	24,3	15,4	7,5	10,2	0,0	·	2,0	·	10,2	0,3	108,5	177	+47	17	15	·	·
		Knehden	71	·	·	·	·	·	·	8,5	3,8	10,1	1,7	3,6	·	·	·	1,2	0,8	1,0	6,1	6,8	·	1,1	17,4	8,7	4,5	10,8	0,9	·	2,6	·	11,1	0,7	102,3	168	+41	19	16	·	·
		Zehdenick (Stärkef.)	44	1,0	·	·	·	·	·	·	6,4	4,3	1,9	3,1	·	·	·	1,2	11,5	·	4,6	6,8	1,4	2,7	26,0	4,7	8,7	7,8	·	·	·	·	11,0	·	103,1	172	+43	16	16	·	·
		Oranienburg	35	15,9	·	·	·	·	·	·	9,0	3,6	3,4	5,1	·	·	0,7	2,6	0,7	2,7	4,3	4,2	2,9	5,9	26,1	2,0	15,1	2,7	·	·	0,1	·	21,0	0,4	128,4	205	+57	20	16	·	·
	Spree	~~Fürstenwalde~~ +	670	3,8	1,1	·	·	·	·	2,7	0,0	1,4	·	5,0	·	·	·	0,3	11,3	3,1	9,9	3,4	37,9	2,1	8,1	3,0	11,7	6,7	4,5	·	1,2	0,7	11,3	14,4	139,6	159	+52	21	19	·	·
		Sohland	306	10,6	1,4	·	·	·	·	1,1	3,0	·	·	5,0	·	·	·	0,8	10,6	0,3	11,0	3,1	22,6	0,2	6,6	5,8	7,9	4,0	2,5	·	0,5	·	6,0	10,9	113,9	150	+38	20	16	·	·
		Bautzen	210	10,0	9,8	·	·	·	·	0,0	5,3	2,9	·	10,8	·	·	·	2,4	6,3	0,9	8,3	0,1	20,8	0,0	6,9	2,0	4,1	1,6	2,0	·	·	·	2,5	5,9	102,6	128	+23	17	15	·	·

+ Schluttenau 365

Flußgebiet	Ort	Seehöhe m	1	2	3	4	5	6	7	8	9	10	11	12	13	14	15	16	17	18	19	20	21	22	23	24	25	26	27	28	29	30	31	Monatssumme mm	% d. Norm.	Abweichung v. d. Norm.	Zahl der Tage mit Niederschl. ≥0.1	≥1.0	☀ ≥0.1	☒
Spree	Löbau	249	3.9	5.5	·	·	·	·	·	·	1.4	·	5.5	·	·	0.0	0.4	15.1	1.2	19.6	1.3	19.4	0.0	4.7	2.6	4.3	2.0	3.5	0.0	0.3	·	3.1	10.9	104.7	126	+22	18	15	·	·
Spree	Halbendorf	141	·	1.7	·	·	·	·	·	14.0	1.2	·	10.0	·	·	·	0.2	3.0	0.2	22.0	1.1	15.0	·	2.6	2.3	6.2	1.0	1.5	·	0.6	·	7.3	2.1	92.2	112	+10	18	15	·	·
Spree	Spreefurt	132	8.5	0.1	·	·	·	·	0.1	11.6	·	·	16.0	·	·	·	0.3	1.4	4.1	23.2	0.8	1.7	0.9	5.3	7.8	5.7	2.4	·	0.2	0.1	·	1.5	6.8	98.5	121	+16	20	13	·	·
Spree, Schöps	Königshain	220	4.0	0.1	·	·	·	·	0.1	·	2.6	·	13.6	1.0	·	0.0	2.5	15.0	0.0	14.7	5.0	12.2	·	3.6	2.3	4.4	1.3	1.9	·	·	0.0	3.2	9.8	97.3	127	+51	18	16	·	·
Spree, Schöps	Rietschen	142	6.0	·	·	·	·	·	·	7.1	0.2	·	12.1	·	·	·	1.4	0.2	0.5	13.9	·	8.7	1.8	5.0	12.9	6.0	4.6	1.1	0.0	·	·	7.1	8.0	96.6			17	14	·	·
Spree, Schöps	Niesky	177	5.3	·	·	·	·	·	·	2.8	4.4	·	7.6	·	·	1.0	1.9	1.6	0.3	13.7	0.4	17.5	0.1	6.1	8.0	5.1	3.9	1.4	0.1	0.7	·	3.9	7.3	93.1	131	+60	21	16	·	·
Spree	Spremberg	125	7.6	·	·	·	·	·	·	10.5	·	·	7.0	·	·	·	·	3.0	·	17.1	6.0	6.3	7.3	3.4	·	4.6	6.7	4.2	1.2	·	·	7.6	10.2	104.7	152	+36	14	14	·	·
Spree	Kottbus (Pumpst.)	70	3.3	·	·	·	·	·	0.4	13.0	6.7	·	13.5	·	·	·	0.5	4.3	0.5	11.9	0.5	8.1	·	0.9	6.3	7.5	2.1	2.1	·	·	·	3.6	0.6	91.2	143	+27	18	13	·	·
Spree	Kalau	80	3.1	0.1	·	·	·	·	·	20.4	2.3	·	10.1	·	·	0.1	0.8	5.0	1.2	8.3	0.6	9.7	·	2.7	3.5	7.1	2.2	0.6	·	·	·	4.1	3.5	85.4	149	+28	19	14	·	·
Spree	Burg i. Spr.	57	2.8	·	·	·	·	·	0.5	25.0	3.1	0.1	14.3	·	·	0.3	0.1	5.4	0.2	19.5	0.7	10.9	0.3	4.5	4.6	7.0	2.3	1.5	·	·	·	4.8	6.4	114.3	185	+52	21	14	·	·
Spree	Lübben (Mühlend.)	49	3.5	0.4	·	·	·	·	0.1	16.8	2.9	0.2	15.2	·	·	0.2	1.3	1.2	·	10.4	1.2	13.7	0.8	3.4	10.6	10.0	6.7	1.9	·	·	·	5.4	3.5	109.4	201	+55	21	16	·	·
Spree	Luckau +	64	2.0	0.2	·	·	·	·	12.5	12.6	1.9	0.1	16.0	·	·	·	2.1	2.1	0.0	11.2	1.4	10.4	0.5	7.8	3.4	11.2	9.0	1.6	·	·	·	5.3	8.4	119.7			20	17	·	·
Spree	Lindenberg	108	5.0	0.0	·	·	·	·	0.1	6.0	8.5	0.6	22.0	·	·	0.0	1.5	4.0	0.9	6.8	1.1	6.1	2.5	1.9	7.8	4.9	6.5	1.6	·	·	·	5.6	2.9	96.3	157	+35	20	17	·	·
Spree	Klein Liebitz	59	4.6	·	·	·	·	·	1.2	9.1	9.6	·	12.3	·	·	·	1.0	2.3	2.2	8.4	·	10.3	·	2.8	6.9	13.2	7.4	1.1	·	·	·	3.5	2.0	97.9	133	+38	17	17	·	·
Spree	Friedland	45	3.9	·	·	·	·	·	0.0	4.6	7.9	·	11.9	·	·	0.0	2.2	2.6	2.0	6.5	1.0	6.4	0.7	2.1	5.9	9.7	12.6	0.1	·	·	·	6.0	1.7	87.8	157	+32	18	16	·	·
Spree	Falkenberg	56	2.2	·	·	·	·	·	1.0	·	9.6	4.0	17.0	·	·	·	2.0	16.2	1.8	6.3	0.6	2.7	0.5	2.2	1.8	7.5	7.8	·	·	·	·	15.0	0.3	98.5	167	+40	18	15	·	·
Spree	Hartmannsdorf	37	5.0	·	·	·	·	·	16.2	7.3	3.9	2.6	9.8	·	0.5	·	0.9	7.9	1.2	10.6	1.1	5.1	1.0	21.4	1.2	9.1	5.8	0.1	·	·	·	8.6	·	119.3	203	+62	20	17	·	·
Spree	Leuenberg	116	0.0	·	·	·	·	·	0.4	8.2	2.5	3.5	10.6	0.1	·	·	1.4	6.5	3.0	6.2	3.5	1.5	2.5	28.5	0.8	17.0	6.5	0.2	·	·	·	14.2	0.1	120.2	197	+59	21	16	·	·
Spree	Klein Schönebeck ++	42	13.2	0.1	·	·	·	·	15.4	7.3	·	2.5	9.4	·	·	0.4	1.1	7.5	1.5	11.8	1.0	9.7	2.8	13.5	1.6	10.2	5.1	0.3	·	·	·	16.6	1.4	132.4	231	+75	21	18	·	·
Spree	Werneuchen	76	5.4	0.1	·	·	·	·	·	5.8	2.7	2.7	6.4	·	·	·	0.9	3.0	0.5	6.2	3.5	0.5	0.6	30.3	2.7	12.0	8.5	0.0	·	0.0	·	16.0	2.6	110.4	194	+35	19	14	·	·
Spree, Dahme	Dahme	96	·	·	·	·	·	·	13.4	5.0	·	·	17.0	·	·	·	1.5	·	·	5.8	0.4	13.1	1.3	9.2	3.8	15.7	6.9	2.0	·	·	·	4.6	1.8	111.5	210	+57	15	14	·	·
Spree, Dahme	Märkisch Buchholz	38	0.4	2.0	·	·	·	·	·	1.8	3.3	0.5	9.8	·	·	0.2	1.8	1.6	0.9	12.1	1.2	8.5	0.7	3.8	4.4	9.3	5.4	1.7	·	·	0.0	4.5	2.6	78.3	150	+26	21	16	·	·
Spree, Dahme	Storkow	37	4.4	0.8	·	·	·	·	3.6	0.0	8.8	2.0	13.5	·	0.2	·	1.1	7.8	5.2	10.4	1.5	6.5	0.5	3.3	3.7	8.7	3.4	0.7	·	·	·	7.3	2.0	95.4	173	+40	21	17	·	·
Spree, Dahme	Königswusterhausen	37	2.1	0.7	·	·	·	·	·	8.5	2.7	2.6	11.5	·	·	0.3	0.6	10.3	2.2	8.7	1.3	7.8	0.8	23.1	5.3	17.6	4.9	1.6	·	·	·	6.4	3.9	122.9	204	+63	21	17	·	·
Spree	Schönow b. Bernau ×	67	7.0	·	·	·	·	·	2.4	·	4.0	11.0	4.8	·	·	·	·	9.2	·	6.5	5.5	2.0	3.5	16.8	2.4	15.5	5.4	·	·	·	·	14.0	·	110.0			15	15	·	·
Spree	Berlin(Invalidenstr.) •	35	2.6	0.0	·	·	·	·	·	9.0	1.6	2.3	6.1	·	·	0.8	0.7	1.9	0.9	7.9	2.7	1.9	4.3	21.8	2.0	10.7	4.9	1.1	·	·	·	15.5	2.2	100.9	180	+45	20	17	·	·
H.	Berlin-Dahlem	55	0.9	·	·	·	·	·	·	4.8	1.4	3.4	4.1	·	0.3	·	0.8	3.2	4.5	8.1	1.7	4.8	1.2	17.5	2.1	8.6	6.2	0.6	·	·	·	9.8	1.2	85.0	147	+28	19	15	·	·
Nuthe	Potsdam (Obs.)	80	1.3	·	·	·	·	·	·	7.9	1.1	3.8	0.8	·	0.4	·	0.9	11.3	4.4	7.9	2.3	12.8	2.2	14.5	1.7	11.9	4.6	0.6	·	·	·	7.6	1.5	99.5	163	+39	20	16	·	·
Nuthe	Jüterbog (Alt. Lager)	103	0.0	·	·	·	·	·	0.0	9.5	0.6	0.1	9.1	·	0.9	0.0	1.6	8.0	·	5.5	1.8	13.9	2.8	5.2	2.2	5.4	1.0	0.0	·	0.0	·	4.8	4.7	77.1	150	+26	17	14	·	·
Nuthe	Mückendorf	55	2.0	0.0	·	·	·	·	·	12.0	0.9	0.5	7.5	·	·	·	1.0	2.8	0.1	12.8	1.5	8.5	2.4	5.5	4.6	12.0	4.6	1.5	·	0.0	·	5.0	0.9	86.1	157	+31	19	15	·	·
Nuthe	Trebbin	40	(1.5)	·	·	·	·	·	·	10.0	1.0	0.5	5.1	·	·	·	0.7	4.8	0.5	8.0	4.4	5.7	1.8	8.3	2.9	12.0	4.0	0.1	0.1	·	·	6.5	0.8	78.7	162	+25	20	14	·	·
Nuthe	Brück	44	0.4	·	·	·	·	·	·	0.4	0.5	1.4	0.7	·	0.4	0.1	0.4	5.4	0.4	6.0	3.2	12.5	0.6	15.0	2.0	9.7	2.4	2.2	·	·	·	9.0	3.1	79.9	148	+26	21	13	·	·
Nuthe bis Hauptkanal	Brandenburg	32	0.9	·	·	·	·	·	·	16.1	1.4	4.4	0.0	·	0.0	0.0	1.0	2.8	1.5	5.3	4.5	5.6	2.7	5.1	5.5	10.3	3.0	0.2	·	·	·	9.5	3.1	82.9	138	+23	19	17	·	·
Nuthe bis Hauptkanal	Schmerwitz	180	1.3	0.0	·	·	·	·	·	6.5	0.8	0.6	1.8	·	1.6	1.0	1.8	4.5	2.0	10.5	3.8	7.7	7.2	14.9	1.8	20.2	1.8	1.5	·	·	·	12.0	1.2	104.5	158	+39	21	19	·	·
Nuthe bis Hauptkanal	Ziesar	60	0.8	·	·	·	·	·	·	5.9	0.9	0.8	·	·	0.7	0.3	0.9	2.8	1.5	6.6	2.9	5.4	2.1	10.0	1.6	9.2	1.2	0.3	·	·	·	9.1	2.4	65.4	102	+ 2	20	13	·	·
Nuthe bis Hauptkanal	Krüssau	50	5.9	0.1	·	·	·	·	·	17.1	0.6	0.6	0.4	·	0.5	0.3	0.9	4.2	2.2	6.7	3.1	6.7	3.2	10.3	5.7	6.6	0.8	1.8	·	·	·	7.4	1.8	86.9	133	+24	22	14	·	·
Nuthe bis Hauptkanal	Genthin	37	2.0	·	·	·	·	·	·	13.7	1.0	2.5	·	·	1.5	·	1.8	2.0	·	6.6	4.1	4.2	3.0	2.6	2.0	8.2	0.6	·	·	·	·	9.7	2.0	67.5	101	+ 1	17	16	·	·
Nuthe bis Hauptkanal	Rathenow	27	·	·	·	·	·	·	·	3.5	1.5	1.4	0.9	0.0	0.1	·	2.4	1.8	2.3	5.5	4.1	6.1	2.3	12.0	2.7	5.9	2.1	0.2	·	·	0.0	7.7	0.8	65.3	105	+ 2	19	15	·	·
Hauptkanal	Velten	37	10.4	·	·	·	·	·	·	9.6	0.9	2.7	8.6	·	·	0.3	3.1	·	·	6.6	5.4	7.8	5.7	14.1	8.8	8.2	5.6	·	·	·	·	19.0	·	116.8	194	+57	16	14	·	·
Hauptkanal	Damme	37	2.1	·	·	·	·	·	·	9.1	2.4	1.3	6.1	·	·	·	2.5	·	2.1	1.6	10.3	4.1	2.3	19.3	2.9	6.6	2.4	1.5	0.2	·	·	10.2	2.6	89.6	140	+23	19	18	·	·
Rhin	Neuruppin	42	3.0	·	·	·	·	·	·	2.2	4.8	2.2	1.6	·	·	1.5	2.4	2.9	0.8	5.8	5.7	1.0	2.8	27.2	5.2	15.4	8.3	0.0	·	0.0	0.0	13.5	2.2	108.5	172	+46	19	18	·	·
Rhin	Neu Glienicke ++	95	·	·	·	·	·	·	·	·	6.0	2.5	1.5	0.5	0.3	0.6	3.6	2.0	4.0	5.6	7.0	2.3	1.6	5.6	14.5	13.5	9.0	0.4	·	·	·	12.0	1.7	94.2			29	16	·	·
Rhin	Michaelisbruch	25	0.7	·	·	·	·	·	·	2.1	3.4	1.7	0.3	·	0.5	0.4	1.1	2.9	0.0	4.7	6.3	1.3	3.8	47.2	4.3	11.9	2.7	0.3	·	0.7	·	8.5	1.9	106.7	177	+47	21	15	·	·
Rhin	Ebereschenhof	31	0.9	·	·	·	·	·	·	7.7	4.0	2.5	3.9	·	·	1.7	2.8	0.5	0.5	6.4	5.2	3.6	4.3	18.2	5.4	12.7	3.0	0.2	·	·	·	10.1	2.9	96.5	152	+38	20	16	·	·
Havel	Wittstock	66	4.0	·	·	·	·	·	·	0.6	12.7	3.5	·	0.7	0.4	0.1	1.8	6.4	3.3	5.0	6.3	3.3	2.6	13.5	5.9	13.3	5.0	·	·	·	·	8.1	1.5	98.0	148	+32	20	16	·	·
Havel	Kyritz	48	0.4	·	·	·	·	·	·	0.5	4.1	2.3	0.0	·	·	0.0	2.3	1.5	0.8	4.7	6.4	2.9	5.0	21.5	5.6	14.6	5.3	0.0	·	0.2	·	14.5	1.4	94.0	145	+29	18	14	·	·
Havel	Havelberg	40	0.3	·	·	·	·	·	·	1.6	4.1	4.2	·	·	1.3	·	3.4	8.8	6.9	6.0	·	3.8	4.2	21.9	5.2	23.6	4.1	·	·	0.3	0.2	8.1	4.3	112.3	165	+44	19	16	·	·

Havel

+ Altsorgefeld 140 × Lobetal 62 •• Katerbow 60
++ Schönebeck 42

Flußgebiet		Ort	See-höhe m	1	2	3	4	5	6	7	8	9	10	11	12	13	14	15	16	17	18	19	20	21	22	23	24	25	26	27	28	29	30	31	Monatssumme mm	% d. Norm.	Abweichung v. d. Norm.	Zahl der Tage mit Niederschl. ≥0,1	≥1,0	☼ ≤0,1	☒
Havel bis Mündung	Stepenitz	Meyenburg	86	5.4	·	·	·		·	·	·	15.3	·	·	0.6	4.1	·	0.2	3.0	4.1	6.0	(7.2)	1.0	·	28.0	·	10.1	3.2	·	·	3.0	·	8.0	1.4	100.6	149	+33	16	14	·	·
		~~Gülitz~~ +	~~60~~	1.3	·	·	·	·	·	·	0.1	14.5	2.8	0.5	·	8.2	·	2.1	0.2	7.1	6.2	7.5	1.3	5.9	21.4	4.7	12.4	3.3	0.2	·	4.0	·	8.0	0.7	112.4			21	16	·	·
		~~Perleberg~~ ++	~~31~~	1.0	·	·	·	·	·	·	1.0	13.8	3.5	1.0	·	0.5	0.3	3.1	1.4	2.0	5.1	9.5	1.8	5.0	23.5	4.4	19.6	7.2	0.1	·	·	·	20.4	3.8	128.0	·		21	18	·	·
	El-be	Wittenberge	23	·	·	·	·	·	·	·	0.6	12.4	2.1	0.2	·	2.7	0.5	1.7	0.9	0.2	4.9	6.5	3.3	4.4	17.8	3.7	12.9	3.0	0.1	·	·	0.1	8.0	3.4	89.4	129	+20	21	14	·	·
	Aland	Gardelegen	44	·	·	·	·	·	·	·	2.5	1.5	3.0	2.5	·	0.5	2.0	3.0	7.0	2.2	5.5	5.5	1.0	5.2	3.7	4.5	12.3	0.5	4.0	·	·	·	4.4	·	70.8	109	+ 6	19	17	·	·
		Güssefeld	40	0.2	·	·	·	·	·	·	1.8	2.8	3.2	1.1	·	0.4	0.4	1.2	3.3	2.7	7.6	5.7	2.9	4.8	4.0	4.6	5.7	2.3	0.7	·	·	·	5.2	0.9	61.5	86	-10	21	16	·	·
		Großschwechten	33	1.8	·	·	·	0.3	·	1.4	·	·	4.5	·	·	·	·	2.6	3.6	4.0	5.6	3.5	0.9	5.1	2.3	4.1	5.9	3.2	0.3	·	·	·	5.3	4.1	58.5	88	- 8	18	15	·	·
		Seehausen (Altm.)	21	0.2	·	·	·	·	·	·	1.5	2.1	4.2	1.4	0.0	1.2	·	0.9	3.6	2.7	6.8	5.8	0.2	5.7	12.4	22.1	8.0	3.1	1.1	·	·	0.5	9.0	3.1	95.6	137	+26	21	17	·	·
	El-be	Lenzen	17	·	·	·	·	·	·	·	0.3	10.2	·	·	·	1.1	·	1.9	2.4	0.5	9.2	4.1	0.2	4.3	20.4	1.0	16.6	1.5	0.4	·	4.8	0.4	11.4	1.7	92.4	139	+26	19	14	·	·
	Elde	Röbel	64	0.7	·	·	·	·	·	·	0.1	14.5	1.8	1.0	·	1.7	0.7	1.6	1.1	1.2	3.4	4.5	·	5.8	9.8	6.0	6.2	5.5	·	·	7.8	·	9.3	5.1	87.8	137	+24	20	17	·	·
		Waren	68	1.1	·	·	·	·	·	·	·	7.4	2.2	0.8	·	2.5	·	0.9	3.5	1.2	5.5	3.5	·	1.4	13.0	7.3	6.7	6.9	1.4	·	3.1	·	15.7	1.2	85.3	127	+18	19	17	·	·
		Plau	63	0.3	·	·	·	·	·	·	·	11.9	3.4	·	·	4.0	·	1.8	4.0	4.5	7.1	0.3	·	3.7	5.2	8.4	4.3	4.9	1.7	·	2.3	·	11.0	1.2	80.0	121	+14	18	16	·	·
		Redlin	57	0.5	·	·	·	·	·	·	·	7.5	5.2	·	·	2.4	0.4	2.9	4.8	7.9	3.2	6.7	0.4	1.9	18.5	0.5	8.3	2.4	·	·	1.2	·	1.8	·	76.5	117	+11	18	14	·	·
		Hohenviecheln	50	0.8	·	·	·	·	·	·	·	7.9	2.5	·	·	3.7	3.2	2.9	1.5	·	3.7	2.1	·	5.8	13.6	0.5	8.1	2.2	0.2	·	·	·	17.9	3.9	80.5	119	+13	17	14	·	·
		Schwerin	52	·	·	·	·	·	·	·	·	7.9	2.5	0.7	2.2	5.2	0.1	3.0	4.3	3.6	3.0	3.8	0.1	1.7	8.8	0.3	21.9	3.2	0.5	·	0.5	·	14.6	3.6	91.5	133	+23	21	15	·	·
		Grabow	30	1.3	·	·	·	·	·	·	·	14.5	5.1	·	·	3.7	·	·	·	5.3	5.8	5.1	·	2.2	18.4	4.7	20.8	3.1	·	·	·	2.3	14.2	5.3	111.8	147	+36	15	15	·	·
		Dömitz	15	·	·	·	·	·	·	·	·	6.5	3.8	0.8	·	1.2	1.2	1.6	2.4	5.8	3.9	7.1	0.6	4.2	28.3	11.2	10.7	1.5	·	·	1.0	·	8.8	·	100.6	145	+31	18	16	·	·
	Jeetzel	Klötze	55	0.4	·	·	·	·	·	·	1.7	1.2	2.1	0.2	·	0.9	2.6	1.5	9.1	3.1	5.1	4.9	1.9	6.7	7.4	5.3	11.0	1.5	3.2	·	0.1	0.5	3.3	0.5	74.2	115	+10	23	17	·	·
		Salzwedel	23	0.2	·	·		·	·	·	0.2	2.4	·	·	·	0.1	1.1	1.6	1.1	4.9	6.0	3.6	0.1	4.0	8.5	10.8	11.4	0.2	0.7	·	·	·	9.1	·	66.0	96	- 3	18	12	·	·
		Arendsee	28	·	·	·	·	·	·	·	0.4	1.3	2.6	1.0	·	2.4	2.7	2.5	0.3	1.0	5.0	6.0	1.0	3.4	10.3	6.3	21.5	·	4.1	·	·	·	6.5	1.5	79.8	110	+ 7	19	17	·	·
		Schnega	50	0.5	·	·	·	·	·	·	0.1	10.7	0.8	1.2	·	0.9	2.5	0.9	2.1	3.2	3.2	5.5	0.7	4.8	10.3	8.3	12.0	3.5	0.3	0.8	0.1	0.1	6.7	0.2	79.4	120	+13	24	13		·
		Lüchow	18	·	·	·	·	·	·	·	0.2	11.9	2.7	·	·	6.9	·	1.9	0.4	2.5	5.2	6.1	1.8	6.9	14.3	2.7	21.1	3.4	1.3	·	·	·	7.2	0.3	96.8	147	+31	18	15	·	·
	Sude	Hagenow	25	0.5	·	·	·	·	·	·	·	6.4	2.9	0.3	·	3.5	·	3.2	·	5.8	2.8	5.4	1.1	3.7	16.7	0.5	17.9	4.1	·	·	0.4	·	10.0	0.2	85.4	118	+13	18	13	·	·
		Lübtheen	15	0.7	0.0	·	·	·	·	·	·	11.4	3.6	0.8	0.2	6.2	0.2	2.0	3.0	1.8	3.9	5.7	0.3	4.2	19.5	1.5	29.2	2.2	0.3	·	2.5	·	9.6	0.7	109.5	149	+36	22	15	·	·
		Zarrentin	45	0.5	·	·	·	·	·	·	·	10.7	3.1	·	1.4	5.1	·	5.6	1.3	5.3	3.9	5.4	2.5	10.0	18.2	0.4	9.5	6.0	0.7	·	2.4	·	16.4	0.3	108.7	144	+33	20	16	·	·
	El-be	Lauenburg	45	0.5	·	·	·	·	·	·	·	8.5	2.8	·	0.0	3.2	0.2	2.7	0.1	4.9	2.4	3.7	0.1	5.5	10.3	2.9	28.1	2.8	0.4	·	0.9	·	6.3	0.1	86.4	112	+ 9	20	13	·	·
	Ilmenau	Uelzen (Luisenstr.)	38	0.2	·	·	·	·	·	·	·	6.5	2.4	1.0	·	1.4	6.5	1.9	0.6	3.1	2.7	7.7	1.6	8.8	11.6	2.2	14.8	3.8	1.2	·	4.1	·	6.6	1.5	90.2	127	+19	21	19	·	
		Velgen	85	0.5	·	·	·	·	·	·	·	6.2	2.2	·	0.0	3.3	0.4	2.2	0.6	2.7	0.9	7.5	2.0	9.8	11.6	4.0	17.9	3.5	0.2	·	1.4	·	4.0	5.1	86.0	119	+14	20	15	·	·
		Lüneburg	38	0.3	·	·	·	·	·	·	·	10.0	4.2	·	0.7	4.7	2.3	3.8	0.5	3.3	2.2	7.8	1.3	6.3	10.8	11.5	25.7	1.9	1.6	·	0.5	0.0	7.1	2.8	109.3	156	+39	21	17	·	·
		Hohenfier	64	5.7	·	·	·	·	·	·	·	11.9	4.3	·	1.4	3.6	3.9	5.0	5.9	4.5	12.5	0.6	1.2	7.1	20.8	9.1	25.2	5.6	1.0	·	·	·	7.4	·	136.7	210	+72	19	18	·	·
		Dahlenburg	35	·	·	·	·	·	·	·	·	18.0	3.5	0.3	0.0	3.3	5.2	4.0	5.0	4.0	2.5	8.3	0.9	8.9	21.3	3.8	27.5	2.2	9.0	·	0.3	·	·	·	128.0	178	+56	18	15	·	·
	Ilmenau bis Stör	Stöckte	3	1.1	·	·	·	·	·	·	·	6.0	1.4	·	0.2	5.8	0.6	2.4	0.0	5.2	1.4	4.9	1.1	2.6	10.1	2.7	19.8	3.3		·	0.7	·	6.0	0.8	76.1	105	+ 4	19	15	·	·
		Sahrendorf-Schätz.	70	0.0	·	·	·	·	·	·	·	14.7	4.5	·	2.4	7.9	0.7	2.6	5.0	1.1	2.7	7.1	2.3	16.0	11.8	13.6	29.1	3.1	0.0	·	0.0	1.2	5.9	4.7	136.4	164	+53	19	18	·	·
		Reinbek	9	·	·	·	·	·	·	·	·	10.7	3.1	·	2.3	13.0	0.5	8.0	0.2	7.0	2.3	2.9	·	10.6	10.7	7.8	40.0	5.9	·	·	3.2	1.7	8.5	1.3	140.7	172	+59	19	13	·	·
		Bargteheide	43	0.2	0.0	·	0.0	·	·	·	·	9.7	0.9	1.5	0.8	8.9	1.9	10.1	1.5	11.1	2.0	1.8	3.6	11.8	6.8	1.3	11.7	6.9	0.4	0.1	0.9	·	6.4	1.4	101.7	123	+19	23	17	·	·
		Hamburg-Fuhlsbütt.	12	0.0	0.2	0.0	·	·	·	·	0.0	10.5	1.4	0.2	0.7	14.0	1.3	11.1	2.5	3.9	2.4	2.5	1.3	8.8	5.0	7.8	22.7	5.2	1.5	0.3	0.6	0.0	5.6	1.8	111.3	128	+24	23	18	·	·
		Sauensiek	40	0.9	0.1	·	·	·	·	·	·	19.0	2.2	·	0.7	9.1	3.2	4.4	0.1	2.4	0.4	5.5	5.9	8.7	7.1	6.8	24.6	4.4	0.6	·	4.4	0.6	7.5	0.1	118.7	138	+33	23	15	·	·
		Estebrügge	1	0.4	·	·	·	·	·	·	·	13.3	0.7	·	0.3	10.2	3.6	5.7	0.2	2.1	0.6	3.8	0.8	5.9	8.3	4.3	21.6	5.0	0.2	0.1	0.4	0.4	9.1	0.2	97.2	111	+10	23	12	·	·
		Stade	20	·	·	·	0.0	0.0	·	·	·	12.0	1.4	·	6.1	9.0	5.8	11.3	2.1	2.8	1.2	3.6	2.7	9.1	7.8	3.2	21.5	5.7	·	·	0.1	0.2	11.6	0.2	117.4	127	+25	20	17	·	·
		Rantzau	10	0.2	·	·	0.0	0.0	·	·	0.1	11.1	1.7	·	5.2	16.9	2.2	7.9	2.3	5.0	2.5	2.5	5.1	11.1	2.8	5.6	18.8	5.6	0.3	1.9	0.6	0.0	8.8	2.4	120.6	123	+23	23	19	·	·
		Glückstadt	3	·	·	·	·	·	·	·	·	12.4	0.6	0.4	4.2	19.1	0.6	10.2	0.7	2.7	1.4	8.9	1.6	11.2	5.4	2.4	10.2	2.2	·	·	0.2	0.3	8.6	0.2	103.5	117	+15	21	14	·	·
	Stör	Neumünster	21	0.1	·	·	·	·	·	·	0.3	10.2	4.0	0.0	2.8	17.5	3.9	6.3	2.6	5.6	1.7	0.9	0.6	9.9	0.3	0.1	12.2	1.2	0.1	·	1.0	0.1	6.0	0.8	88.2	96	- 4	23	14	·	·
		Seth	33	0.0	0.0	·	0.0	·	·	·	·	8.3	·	1.3	7.1	15.7	0.8	6.4	1.1	8.7	2.1	1.1	6.8	3.5	2.8	2.8	10.7	3.2	1.2	1.2	0.7	·	11.5	3.8	100.8	119	+16	21	19	·	·
		Bramstedt, Bad	10	0.6	·		·	·	·	·	0.1	12.6	4.6	3.8	3.7	15.2	3.1	7.0	4.6	6.0	2.4	1.9	3.2	4.0	3.9	2.8	6.5	2.1	0.1	0.2	1.2	0.0	8.9	0.3	98.8	115	+13	24	19	·	·
		Itzehoe	20	0.1	·	·	·	·	0.0	·	·	15.5	6.7	0.0	5.3	9.2	4.0	10.2	4.4	3.8	0.6	3.5	0.9	8.6	6.9	2.6	11.1	3.3	0.1	0.0	1.4	0.6	6.9	0.2	105.9	112	+11	22	16	·	·
		Christinenthal	20	0.2	·	·	·	·	·	·	·	10.3	2.3	0.2	11.4	13.7	2.7	6.0	3.2	3.7	1.2	2.1	0.3	7.8	1.6	2.5	8.2	1.8	·	·	2.2	1.1	8.2	·	90.7	97	- 3	21	18	·	·
	E.	Freiburg a. E.	3	0.0	0.1	·	·	·	·	·	0.0	19.3	1.0	·	4.3	16.2	2.2	11.0	0.6	4.3	0.4	10.3	4.3	9.6	3.4	9.2	12.7	1.0	0.0	0.4	1.4	1.0	0.3	·	113.0	113	+13	21	16	·	·

+ Grabow ? ++ Hoppenrade ?

Flußgebiet		Ort	See-höhe m	1	2	3	4	5	6	7	8	9	10	11	12	13	14	15	16	17	18	19	20	21	22	23	24	25	26	27	28	29	30	31	Monatssumme mm	% d. Norm.	Abweichung v. d. Norm.	Zahl der Tage mit Niederschl. ≥0.1	≥1.0	☀ ≤0.1	☒
Von der Elbe bis zur Weser																																								
Hannov. Küste (Elbe-Weser)	Oste	Elsdorf	30	0.8	·	·	·	·	·	·	·	16.2	1.7	·	0.9	15.0	1.7	5.7	4.1	4.1	0.0	7.6	1.7	14.0	17.2	7.2	29.6	8.7	1.2	·	1.5	0.2	12.7	0.0	151.8	190	+72	20	17	·	·
		Selsingen	22	2.7	·	·	·	·	·	·	0.5	8.1	2.5	·	2.5	21.9	1.1	5.0	·	·	1.2	7.1	4.0	8.6	8.6	4.8	31.0	5.3	0.5	·	·	1.8	10.4	·	127.6	144	+39	19	17	·	·
		Bremervörde	6	1.6	·	·	·	·	·	·	1.4	11.3	0.3	0.0	2.3	12.5	2.8	5.5	1.6	1.7	0.3	4.4	3.6	7.7	9.8	7.3	27.2	5.8	0.2	0.0	0.2	0.6	8.2	0.8	117.1	125	+23	23	17	·	·
	Nordsee	Steinau	1	1.3	·	·	·	·	·	·	·	23.3	0.1	·	4.5	15.3	4.3	10.3	1.0	0.8	·	4.0	1.0	7.5	14.4	4.8	18.9	4.7	·	·	0.5	1.5	9.4	0.9	128.5	134	+33	20	16	·	·
		Lamstedt	25	nicht beobachtet																																				
		~~Alterwalde~~ +	~~10~~	0.4	·	·	·	·	0.2	·	·	11.1	2.3	·	12.3	8.3	2.1	7.5	4.0	1.1	0.1	3.7	1.0	16.4	14.6	4.2	12.2	0.4	·	·	1.0	0.7	12.6	2.1	118.3	118	+18	22	17	·	·
		Feldsating	2	2.5	·	·	·	·	·	·	·	23.1	0.2	·	4.4	24.0	3.2	12.0	1.8	0.2	0.2	6.5	3.4	11.5	21.2	7.1	19.5	6.0	·	·	1.5	0.6	12.8	11.6	163.3	173	+69	21	17	·	·
		Bremerhaven	4	2.6	·	·	·	·	0.0	·	·	12.3	0.4	·	4.7	15.4	5.0	14.2	0.6	0.0	·	6.1	2.0	11.2	12.8	4.1	14.0	3.4	·	1.2	0.8	0.0	13.6	1.9	126.3	137	+34	19	16	·	·
Weser																																								
Werra	Werra	Saargrund	540	4.8	0.9	·	·	·	·	·	·	0.3	·	3.0	·	·	0.6	1.0	7.1	0.9	1.5	0.1	2.3	12.9	30.5	8.5	15.2	0.9	0.1	·	·	·	5.7	5.6	101.9	99	- 1	19	12	·	·
		Hildburghausen	381	2.0	0.3	·	·	·	·	·	·	·	·	2.0	·	·	3.1	1.3	2.5	·	0.6	·	6.0	5.0	10.9	6.1	9.1	·	·	·	·	·	4.4	1.8	55.1	74	-19	14	12	·	·
	Schleuse	Unterneubrunn	460	4.6	·	·	·	·	·	·	2.5	2.2	·	1.9	·	·	3.3	1.9	2.5	1.8	·	·	4.0	7.8	24.5	11.4	10.0	·	·	·	·	·	6.2	4.0	88.6	97	- 2	15	15	·	·
		Frauenwald	745	8.1	1.5	·	·	·	·	·	8.9	·	·	2.5	·	·	1.6	1.3	1.8	1.7	2.9	·	2.6	13.1	20.0	7.5	15.7	0.8	·	·	2.2	·	0.6	5.8	107.6	94	- 7	18	17	·	·
		Schleusingen	413	2.1	·	·	·	·	·	·	3.8	1.2	·	0.9	·	·	0.9	1.5	2.1	·	1.4	·	4.0	4.7	18.9	8.7	9.8	·	·	·	·	·	4.5	1.5	72.0	88	-10	15	13	·	·
	W. Hassel	Tachbach	355	2.5	0.0	·	·	·	·	·	14.3	0.2	·	0.4	·	0.0	0.0	1.9	1.7	0.0	0.3	·	1.8	4.0	10.6	6.4	6.3	0.0	0.0	·	·	·	3.3	1.7	55.4	76	-18	14	11	·	·
	Hassel	Suhl	437	4.7	·	·	·	·	·	·	5.6	0.6	·	0.7	·	0.3	0.2	2.2	2.3	0.1	1.5	·	3.5	8.5	10.5	7.5	6.9	·	·	·	2.2	·	6.6	2.4	66.3	76	-21	18	13	·	·
		Oberschönau	515	7.9	0.1	·	·	·	·	·	35.4	0.5	·	0.6	·	0.6	·	3.6	3.3	·	1.7	·	3.3	21.0	15.9	7.7	7.6	0.1	0.2	·	1.0	·	9.5	2.6	122.6	125	+25	19	13	·	·
	Hassel bis Hörsel	Henneberg	410	2.0	0.0	·	·	·	·	·	1.4	·	·	·	·	·	0.5	1.4	4.0	·	·	·	2.5	3.0	24.0	0.5	4.5	·	·	·	·	·	4.3	1.0	49.1	70	-21	12	10	·	·
		Meiningen	308	4.3	·	·	·	·	·	·	23.7	0.2	·	0.7	·	0.0	0.0	1.2	2.5	0.1	0.2	0.0	0.6	4.0	6.8	2.6	5.4	·	·	·	·	·	4.2	1.0	57.5	83	-12	15	10	·	·
		Geba	670	4.7	·	·	·	·	·	·	12.4	·	·	0.5	·	·	·	0.4	2.1	0.1	·	·	1.9	4.7	8.3	5.5	7.9	0.1	·	·	·	0.1	5.2	3.9	57.8	80	-14	15	10	·	·
		Schmalkalden	330	7.1	·	·	·	·	·	·	7.9	0.0	·	0.2	·	·	·	1.9	6.9	1.6	0.5	0.0	0.8	3.8	5.1	5.6	3.6	·	·	·	·	0.2	4.0	3.7	52.9	68	-25	15	11	·	·
		Roßdorf	410	6.9	·	·	·	·	·	·	3.5	·	·	·	·	·	·	0.6	1.0	·	·	·	2.0	5.6	3.5	5.9	3.5	·	·	·	·	·	3.8	2.2	38.5	53	-34	11	10	·	·
		Brotterode	600	9.1	0.4	·	·	·	·	·	36.3	·	·	0.1	·	·	·	3.5	7.4	1.2	0.3	·	2.2	18.6	16.6	9.9	8.7	0.1	0.1	·	·	0.1	9.9	1.8	126.3	120	+21	18	12	·	·
		Inselsberg	910	9.5	0.3	·	·	·	·	0.0	32.7	0.1	·	0.6	·	0.2	·	3.6	6.1	0.5	1.0	·	4.1	29.2	30.4	10.0	12.7	3.0	0.7	·	0.4	0.3	14.6	2.9	162.9	135	+42	21	13	·	·
		~~Salzungen, Bad~~ ×	~~250~~	3.7	·	·	·	·	·	0.0	25.9	·	·	·	·	·	·	1.4	4.8	0.7	·	0.4	2.0	7.0	4.6	2.3	3.8	·	·	·	·	·	5.5	2.0	64.1			13	11	·	·
		Vacha	240	2.4	·	·	·	·	·	0.3	13.8	·	·	·	·	·	·	1.3	5.6	·	·	3.9	8.2	·	6.4	2.8	2.5	·	·	·	·	·	6.0	·	53.2	77	-16	11	10	·	·
		Tann	365	7.1	·	·	·	·	·	·	2.7	·	·	·	·	·	·	1.5	1.8	·	·	·	4.0	10.2	10.0	5.2	9.0	·	·	·	·	·	6.5	2.9	60.9	80	-15	11	11	·	·
		Rasdorf	323	0.2	·	·	·	·	·	·	3.3	·	·	·	·	·	·	0.8	3.6	·	·	1.9	3.7	8.3	0.5	5.5	0.1	·	·	·	·	·	5.5	1.3	34.7	51	-33	12	8	·	·
		Marksuhl	246	2.1	·	·	·	·	·	0.3	12.9	·	·	·	·	·	·	2.0	0.4	0.9	·	0.0	2.0	7.6	7.5	0.7	4.3	·	·	·	·	·	4.7	1.1	46.5	69	-21	13	9	·	·
		Frauenborn	295	3.7	·	·	·	·	·	0.6	5.6	·	·	·	·	·	·	2.7	5.3	0.4	·	2.1	9.5	9.2	12.6	5.4	10.1	0.3	·	·	·	0.1	5.5	·	73.1			15	11	·	·
	Hörsel	Tabarz	393	3.3	0.1	·	·	·	·	0.0	35.7	·	·	·	·	·	·	1.0	1.6	1.2	0.0	·	3.2	15.2	1.5	5.0	10.5	0.0	·	·	·	0.5	7.0	3.5	89.3	97	- 3	14	12	·	·
		Gotha	330	4.2	·	·	·	·	·	0.0	13.7	·	·	0.2	·	0.0	·	0.4	0.8	0.4	0.2	0.4	5.5	2.3	5.0	2.1	4.4	0.0	·	·	·	0.1	4.6	1.8	46.1	74	-16	16	9	·	·
		Großenbehringen	281	5.2	0.2	0.0	·	·	·	0.4	6.2	·	·	·	·	·	·	1.9	1.0	0.2	0.1	3.4	9.8	4.9	9.8	7.5	9.8	·	·	·	·	·	6.8	2.5	69.7	107	+ 5	16	12	·	·
		Eisenach	222	2.3	·	·	·	·	·	4.5	4.6	0.0	·	0.0	·	0.3	·	1.6	0.6	0.5	0.1	0.9	9.1	7.7	7.0	4.2	6.7	0.2	·	·	·	0.0	4.7	2.5	57.5	87	- 9	17	11	·	·
	Hörsel bis Vereinigung	Eschwege	186	1.9	·	·	·	·	·	0.0	7.4	·	·	·	·	·	·	2.4	3.0	0.5	·	2.2	9.3	5.8	4.7	4.4	7.8	0.4	·	·	0.0	·	3.2	3.0	56.0	93	- 4	14	12	·	·
		Wichmannshausen	195	Beobachtungen fehlen																																				
		Groß Almerode	350	6.5	·	·	·	·	·	·	5.0	·	·	11.5	·	·	·	6.0	2.0	·	·	8.8	10.1	2.8	7.3	6.5	2.8	2.9	·	·	·	·	3.8	9.1	71.1	95	- 4	14	14	·	·
		Witzenhausen	137	2.0	1.1	·	·	·	·	0.0	4.4	·	·	2.9	·	·	·	2.5	0.2	·	·	2.7	18.0	8.3	3.8	5.7	25.7	·	·	·	·	·	3.4	0.1	80.8	126	+17	14	12	·	·
		Hannov. Münden	125	Beobachtungen fehlen																																				
Fulda	Quelle bis Schlitz	Wasserkuppe	923	5.4	1.1	·	·	·	·	·	10.0	1.0	0.0	0.1	0.1	·	·	0.6	3.3	0.1	·	0.4	7.2	9.6	31.9	9.2	8.7	0.4	0.1	·	·	·	5.6	8.3	103.1	96	- 4	19	12	·	·
		Gersfeld	512	4.3	0.6	·	·	·	·	·	4.3	·	·	·	·	·	·	1.2	2.5	·	·	·	8.0	7.3	19.4	4.2	5.7	·	·	·	·	·	7.8	7.4	72.7	83	-15	12	11	·	·
		Oberkalbach	375	0.4	·	·	·	·	·	·	7.5	0.5	·	·	·	·	·	1.6	1.1	·	·	·	3.6	5.6	21.8	1.6	7.3	·	·	·	·	·	4.3	1.4	56.7	70	-24	12	10	·	·
		Fulda	330	0.7	0.0	0.0	0.0	0.0	·	0.0	6.6	0.0	0.0	0.0	·	·	·	1.2	1.4	0.0	0.0	0.0	2.0	2.5	12.8	0.5	3.0	0.1	0.0	0.0	0.0	0.0	2.9	0.6	34.3	48	-37	12	8	·	·
		Grebenhain	435	·	·	·	·	·	·	·	0.9	0.5	·	·	·	·	·	1.1	1.6	·	·	0.1	5.1	20.4	26.6	3.3	13.6	·	·	·	·	·	7.4	0.0	80.6	85	-14	11	8	·	·

+ Altenbruch 28 × Kieselbach 235

Flußgebiet		Ort	See-höhe m	1	2	3	4	5	6	7	8	9	10	11	12	13	14	15	16	17	18	19	20	21	22	23	24	25	26	27	28	29	30	31	Monatssumme mm	Monatssumme % d. Norm	Abweichung v. d. Norm.	Zahl der Tage mit Niederschl. ≥ 0.1	≥ 1.0	≥ 10.1	[X]	
Fulda	Schlitz	Hosenfeld	380	.	.	.	.	.	.	.	1.8	.	.	.	.	.	.	.	2.1	.	.	4.1	9.0	2.3	8.0	6.3	(1.5)	.	.	.	.	.	4.6	.	39.7	59	-27	9	3	.	.	
		Salzschlirf, Bad	242	.	.	.	.	.	.	.	2.5	.	.	.	.	.	.	1.0	0.9	.	.	.	0.7	5.4	7.7	0.8	4.0	.	.	..	.	.	4.1	.	27.1	42	-37	9	6	.	.	
	Schlitz bis Eder	Solms	216	0.6	0.1	.	.	.	.	.	18.0	.	.	.	.	.	.	1.5	1.4	.	.	.	0.8	7.5	3.5	2.5	2.6	.	.	.	.	.	4.5	1.6	44.6	69	-20	12	9	.	.	
		Hersfeld, Bad (Kurp.)	203	0.5	.	.	.	.	.	3.5	15.4	.	.	0.7	.	.	.	1.9	3.8	.	0.0	0.0	0.8	9.4	8.5	1.6	4.5	.	.	.	.	.	4.8	6.1	61.5	88	- 8	13	10	.	.	
		Neuenstein	297	3.9	0.0	.	.	.	.	.	8.0	.	.	.	.	.	.	0.0	.	.	.	.	1.2	11.3	0.0	7.0	3.5	0.0	.	.	.	.	5.8	5.6	46.3	69	-21	8	8	.	.	
		Elters	435	5.9	.	.	.	.	.	.	4.5	0.9	.	.	.	.	.	2.9	4.9	.	.	.	5.1	12.3	9.2	.	8.9	0.3	.	.	.	.	3.8	6.3	65.0	73	-24	12	10	.	.	
		Hünfeld	260	0.9	.	.	.	.	.	1.4	2.1	.	.	.	.	.	.	1.3	1.9	.	.	.	4.1	5.9	5.7	2.3	3.5	.	.	.	.	.	4.5	2.3	35.9	55	-30	12	11	.	.	
		Friedewald	385	3.1	.	.	.	.	.	.	21.1	8.7	.	.	.	.	.	2.3	.	.	.	.	2.1	12.8	3.9	2.5	3.2	.	.	.	.	0.5	5.0	1.3	66.5	86	-10	12	11	.	.	
		Seifertshausen	280	0.3	.	.	.	.	.	6.9	18.5	.	.	.	.	0.4	.	4.3	6.6	.	.	1.2	15.8	10.7	17.4	7.9	6.4	5.9	.	.	0.5	.	7.3	1.9	112.0	167	+45	16	13	.	.	
		Rengshausen	300	2.1	0.2	.	.	.	.	.	11.8	.	.	.	.	0.1	.	4.1	3.0	2.1	.	.	6.1	9.4	4.2	5.3	6.8	0.1	.	.	0.1	.	6.7	6.8	68.9	99	- 1	16	12	.	.	
		Melsungen (A. Kassb.)	190	5.2	.	.	.	.	.	.	6.3	.	.	.	.	.	.	3.3	0.5	1.0	.	0.4	10.0	9.9	3.0	5.0	5.5	0.1	.	.	0.6	.	5.5	5.9	62.2	94	- 4	15	11	.	.	
	Eder	Erndtebrück	495	1.0	.	.	.	.	.	.	11.9	.	.	0.5	.	0.1	.	4.5	1.7	.	.	.	1.5	14.7	7.7	13.6	(11.0)	1.0	2.1	.	.	.	7.2	0.2	78.7	83	-16	15	12	.	.	
		Girkhausen	485	3.7	0.4	.	.	.	2.1	.	18.1	.	.	.	0.2	2.1	3.9	3.8	0.3	1.2	.	1.8	5.9	14.8	12.8	14.1	14.8	3.1	0.5	.	.	.	9.0	0.5	113.1	112	+12	20	15	.	.	
		Berleburg	420	4.4	.	.	.	.	.	.	13.9	.	.	.	.	.	1.4	2.8	3.1	.	.	.	.	14.6	13.8	7.3	15.7	3.4	0.3	.	.	0.9	0.6	0.5	82.7	90	- 9	14	10	.	.	
		Hatzfeld	350	.	.	.	.	.	.	.	0.1	.	.	.	.	.	.	.	2.2	0.1	.	.	0.9	9.2	14.8	4.5	0.6	1.7	2.3	.	.	.	0.2	0.1	36.7	52	-34	12	6	.	.	
		Osterfeld	383	1.1	.	.	.	.	.	.	.	.	.	.	.	.	.	0.2	.	0.3	.	.	2.1	12.2	6.5	14.2	2.3	(2.0)	.	.	.	(1.1)	9.3	.	51.3	68	-24	11	9	.	.	
		Winterberg	670	5.3	0.3	.	.	.	1.5	.	14.5	.	0.0	.	0.3	1.5	0.7	3.0	1.8	1.5	.	0.3	8.8	21.5	6.7	17.4	20.5	7.3	.	0.3	0.4	0.2	11.2	1.1	126.1	124	+24	22	15	.	.	
		Hallenberg	400	.	.	.	.	.	.	.	14.0	.	.	0.3	.	0.5	.	3.0	0.2	0.3	.	.	5.0	20.5	2.4	13.7	17.5	4.0	1.2	.	.	.	8.2	0.5	91.3	128	+20	15	10	.	.	
		Medebach	405	0.3	0.1	.	.	.	.	.	16.4	.	.	2.6	.	.	0.2	1.3	0.8	1.2	.	2.4	11.1	4.5	7.4	10.5	2.9	0.2	.	.	.	.	5.4	0.2	67.5	105	+ 4	17	11	.	.	
		~~Elsofenberg (Kr. Biesenberg)~~ +	~~415~~	0.4	.	.	.	.	0.4	.	9.5	.	.	0.0	.	0.2	.	2.1	1.0	0.5	.	.	2.0	7.8	2.5	2.5	9.0	0.6	.	.	0.1	.	4.1	(0.0	42.7			15	9	.	.	
		Frankenau	430	1.0	0.4	.	.	.	1.2	.	2.9	.	.	1.1	0.4	.	0.1	2.4	1.6	0.4	.	.	2.1	7.3	4.2	1.8	5.6	2.0	0.1	.	.	.	4.7	.	39.3	59	-27	18	13	.	.	
		Korbach	368	1.0	0.2	.	.	.	0.5	.	11.7	0.0	.	3.3	.	0.0	.	2.6	.	1.9	.	0.0	4.7	6.1	6.6	4.9	9.6	1.1	0.0	.	0.2	.	5.3	0.4	60.1	94	- 4	16	12	.	.	
		Alraft	293	1.2	0.0	.	.	.	1.9	.	11.7	.	.	0.1	.	.	.	1.4	1.9	1.5	.	.	4.1	5.6	4.8	5.1	5.4	.	0.0	.	.	0.2	4.6	.	49.5	81	-11	14	12	.	.	
		Edersee	235	0.9	.	.	.	.	0.5	.	1.3	.	.	.	.	0.3	0.6	1.9	0.6	3.8	.	.	3.4	4.0	3.6	2.1	5.3	0.2	.	.	0.2	.	3.1	1.1	32.9	58	-24	17	10	.	.	
		Elberberg	320	1.8	0.7	.	.	.	.	.	4.0	.	.	1.5	.	0.5	.	1.8	0.8	0.4	.	.	6.1	7.2	3.6	5.7	5.0	.	.	.	0.7	.	6.6	2.7	49.1	93	- 4	16	11	.	.	
		Fritzlar	190	0.1	0.2	.	.	.	.	.	7.8	.	.	0.0	.	.	0.0	2.0	0.9	0.1	0.1	0.1	4.6	4.5	1.4	3.1	6.9	0.0	0.0	.	0.1	.	5.3	1.1	38.3	67	-19	16	9	.	.	
	Eder, Schwalm	Meiches	466	0.8	0.3	.	.	.	.	.	7.1	1.0	.	.	.	.	.	1.2	1.5	0.1	.	.	2.1	12.9	15.6	1.3	6.0	0.0	.	.	.	.	5.0	0.3	55.2	69	-25	14	10	.	.	
		Alsfeld	272	0.2	.	.	.	.	.	.	7.6	0.2	.	.	.	.	.	1.0	1.3	0.2	.	.	0.3	8.0	6.4	0.6	4.2	.	.	.	.	.	4.5	0.2	34.7	53	-31	13	7	.	.	
		Lingelbach	380	.	.	.	.	.	.	.	14.2	.	.	.	.	.	.	2.3	1.8	.	.	0.3	0.5	7.8	2.7	2.9	1.3	.	.	.	.	.	12.8	.	46.6	72	-18	10	8	.	.	
		Hauptschwenda	500	2.5	1.2	.	.	.	.	.	19.0	0.0	.	.	.	.	.	2.6	5.4	0.1	.	.	1.0	9.7	11.3	1.0	3.9	0.0	0.1	.	0.0	.	7.2	2.6	67.6	87	-10	14	12	.	.	
		Treysa	235	0.2	.	.	.	.	.	.	3.3	.	.	.	.	.	0.0	1.5	1.3	0.0	.	.	0.4	9.9	4.4	1.6	2.9	0.0	.	.	.	.	4.0	0.1	29.6	51	-29	11	8	.	.	
		Armsfeld	367	1.0	0.6	.	.	.	0.1	.	2.1	1.1	.	.	.	0.2	.	0.5	1.3	.	.	.	18.3	5.0	8.6	2.0	9.0	1.0	.	.	.	.	6.5	0.4	57.6	85	-10	16	11	.	.	
		Frielendorf	223	0.6	.	.	.	.	.	.	6.1	.	.	.	.	.	.	2.2	5.4	0.4	.	.	.	6.3	2.8	0.5	4.9	.	.	.	0.8	.	2.8	0.4	33.2	55	-27	12	7	.	.	
	Eder bis Vereinigung	Wilhelmshöhe	522	7.4	0.2	.	.	.	0.8	0.1	4.6	.	.	1.2	.	.	.	4.8	2.1	0.8	0.1	0.9	11.4	14.6	3.6	8.9	7.9	0.8	0.1	.	2.0	.	7.3	3.6	83.2	108	+ 6	21	13	.	.	
		Kassel	192	1.3	0.1	.	.	.	0.2	.	1.5	.	.	0.8	.	.	.	1.6	1.2	0.3	.	0.9	11.0	9.6	3.8	5.2	12.1	2.9	0.0	.	1.3	.	7.6	2.5	63.9	100	0	18	13	.	.	
		Rottebreite	290	2.1	0.3	.	.	.	.	.	4.4	.	.	.	.	0.5	.	8.0	4.5	0.4	.	2.0	15.5	9.2	6.6	7.5	7.0	1.0	0.3	.	.	.	4.8	3.7	77.8	100	0	17	13	.	.	
		Mönchehof	241	1.5	.	.	.	.	.	.	4.8	.	.	0.4	.	.	.	4.7	.	0.7	.	2.0	16.3	10.0	4.2	6.1	8.1	.	.	.	.	.	4.3	2.1	65.2	94	- 4	13	11	.	.	
Vereinigung bis zur Aller	Weser	Bursfelde	115	1.5	0.4	.	.	.	.	0.0	4.5	2.0	.	0.0	.	.	.	4.9	0.9	1.9	0.0	12.9	12.1	17.0	6.3	8.3	16.4	0.4	2.2	.	.	.	3.9	1.1	96.7	124	+19	17	14	.	.	
		Torfhaus i. Soll.	491	11.0	1.0	.	.	.	0.3	0.4	5.6	0.6	0.5	0.3	.	0.0	2.5	3.3	9.6	2.1	0.1	12.6	18.1	12.5	6.3	15.1	10.8	4.7	1.5	.	0.6	0.0	6.2	3.1	128.8			24	17	.	.	
		Uslar	170	3.0	.	.	.	.	0.7	.	3.2	1.8	.	6.6	.	.	1.2	3.8	8.0	0.6	.	13.0	6.8	19.1	8.2	7.6	7.0	2.2	1.5	.	0.5	.	4.5	1.6	100.9	125	+20	20	17	.	.	
	Diemel	Eimelrod	490	4.3	0.8	.	.	0.0	0.0	0.1	13.6	.	.	.	.	0.0	0.0	2.6	1.5	2.1	0.2	0.3	12.5	11.4	14.5	13.9	23.6	2.0	0.0	.	.	.	8.8	0.6	112.8	155	+40	17	12	.	.	
		Beringhausen	315	4.6	.	.	.	.	.	.	7.4	.	.	1.2	.	.	.	7.0	.	2.0	.	10.0	13.0	10.7	4.8	11.5	14.5	1.2	.	.	2.0	.	7.3	1.5	98.7	115	+13	15	15	.	.	
		Mengeringhausen	287	2.5	0.3	.	.	.	2.8	.	10.6	0.2	.	0.8	.	0.7	.	6.6	2.3	0.8	.	1.4	12.1	8.1	3.9	11.2	9.2	1.1	.	.	0.1	.	6.8	1.9	83.6	127	+18	20	14	.	.	
		Warburg	204	0.2	0.0	.	.	.	4.3	.	7.4	0.3	.	7.4	.	.	0.0	3.9	1.6	0.9	.	8.0	14.9	14.2	5.5	5.3	10.3	0.0	0.0	.	0.4	.	4.1	0.3	89.0	131	+21	17	12	.	.	
		Escheberg	270	3.0	0.2	.	.	.	1.2	.	5.9	.	.	1.7	.	0.3	.	9.0	1.5	0.8	.	1.7	15.5	9.1	4.5	7.5	9.5	0.4	0.2	.	0.9	.	7.4	1.2	81.5	116	+12	20	14	.	.	
		Hofgeismar	160	2.5	.	.	.	.	.	1.2	(7.8)	(1.9)	.	.	.	.	.	3.9	7.2	.	.	10.8	9.7	25.8	3.9	2.4	17.5	0.0	.	.	.	.	6.7	2.4	103.7	157	+28	14	14	.	.	
		Langenthal	365	2.0	0.1	.	.	.	1.3	.	7.6	.	.	3.4	.	.	1.0	3.7	2.5	0.4	0.0	7.9	9.0	14.5	4.0	5.3	15.9	1.1	0.3	.	0.3	.	5.5	2.0	93.8	108	+ 7	20	16	.	.	
		Herzhausen	248																																						

Flußgebiet		Ort	See-höhe m	1	2	3	4	5	6	7	8	9	10	11	12	13	14	15	16	17	18	19	20	21	22	23	24	25	26	27	28	29	30	31	Monatssumme mm	Monatssumme % d. Norm.	Abweichung v. d. Norm.	Zahl der Tage mit Niederschl. ≥0.1	Zahl der Tage mit Niederschl. ≥1.0	Zahl der Tage mit ☀ ≥0.1	Zahl der Tage mit ☒
Vereinigung bis zur Aller	Nethe	Borlinghausen	260	4,6	·	·	·	·	8,4	0,4	3,6	·	·	·	·	0,1	0,1	3,2	2,1	1,0	0,1	10,0	20,8	28,8	4,7	12,3	24,1	4,3	3,2	·	1,5	·	8,2	2,9	144,6	168	+59	21	17	·	·
		Driburg, Bad	230	7,7	·	·	·	·	3,2	0,6	1,8	·	·	4,1	·	·	0,1	5,2	1,7	0,6	0,3	8,7	18,8	19,7	4,7	13,6	23,6	11,1	3,3	·	·	·	9,1	1,6	139,5	143	+42	20	16	·	·
		Brakel	163	11,6	·	·	·	·	0,2	·	4,2	·	·	0,4	·	·	·	0,3	0,0	0,2	·	6,5	12,4	19,8	14,6	6,7	16,3	9,3	3,4	·	·	·	2,7	0,5	109,1	142	+32	16	11	·	·
	II.	Holzminden	186	3,8	0,4	·	·	·	0,9	·	3,8	·	·	2,1	·	·	1,0	2,8	3,6	0,8	·	10,5	8,2	9,1	5,3	8,4	12,3	3,4	0,5	·	0,5	·	4,1	1,1	82,6	100	0	20	15	·	·
	Weser	Stadtoldendorf	228	6,8	·	·	·	·	·	0,2	3,7	·	0,5	4,5	·	0,2	1,5	1,4	6,2	0,9	0,2	8,5	12,6	8,2	4,4	7,7	7,2	3,1	0,5	·	·	8,6	7,9	0,6	95,4	118	+15	22	15	·	·
		Ottenstein	300	6,3	0,2	·	·	·	2,0	·	1,0	0,1	·	3,1	·	·	·	3,0	7,2	2,3	·	7,2	11,2	10,4	4,0	4,6	8,9	2,9	0,8	·	·	·	7,2	2,7	85,1	102	+ 3	19	16	·	·
	Emmer	Veldrom	350	5,1	·	·	·	·	10,6	0,4	0,6	10,2	0,8	0,5	0,1	·	0,0	3,3	·	1,3	·	13,8	11,8	15,8	6,0	7,3	18,3	14,1	1,0	·	1,1	0,0	8,3	1,3	131,7	126	+28	20	16	·	·
		Nassengrund	192	3,0	·	·	·	·	7,2	·	0,5	0,2	0,0	6,5	3,6	·	·	3,6	4,1	1,1	·	6,2	10,0	11,0	9,1	6,9	7,8	4,8	1,8	·	1,0	·	6,5	2,5	97,4	114	+ 9	20	18	·	·
		Biesterfeld	242	2,8	0,1	·	·	·	3,0	·	1,3	·	0,5	5,5	·	·	·	0,4	5,6	1,6	·	3,9	11,0	15,6	6,0	10,4	7,1	6,4	0,7	0,2	2,3	2,3	1,9	3,3	91,9	106	+ 5	22	17	·	·
	Weser	Reher	124	2,1	·	·	·	·	·	·	·	·	3,8	·	·	·	·	2,0	·	5,5	·	10,1	17,7	12,2	21,3	2,2	11,2	5,5	·	·	·	·	10,0	2,0	105,6	141	+31	13	13	·	·
		Hameln	68	2,1	·	·	·	·	0,0	·	0,0	0,0	0,2	0,9	0,0	·	·	1,3	5,2	0,4	0,0	7,4	6,0	9,4	17,2	2,2	7,9	1,6	0,2	·	1,0	0,0	3,4	0,4	66,8	91	- 7	17	12	·	·
		Rinteln	56	3,2	0,5	·	·	·	·	·	0,1	0,1	0,3	·	0,1	·	0,3	1,6	5,6	1,5	·	10,2	3,2	10,2	20,7	2,6	6,8	2,9	0,2	·	0,3	·	7,1	3,2	80,7	114	+10	21	13	·	·
	Werre	Donoperteich	163	4,2	·	·	·	·	1,2	·	·	·	·	·	·	·	·	4,4	3,9	1,2	·	8,6	12,9	18,7	5,9	5,9	17,9	5,1	·	·	2,7	·	12,2	1,8	106,5	122	+20	15	11	·	·
		Meierberg	253	7,2	·	·	·	·	·	·	·	·	1,6	·	0,0	·	·	·	8,2	0,5	·	9,4	11,4	11,9	25,4	·	8,4	4,0	0,7	·	·	·	8,3	4,8	101,8			13	11	·	·
		Herford (Ortslekerstr.)	77	2,3	0,6	·	·	·	·	·	·	0,6	0,3	·	1,2	·	·	1,9	5,7	2,3	·	10,6	8,6	14,1	19,8	5,4	9,3	1,2	0,2	·	1,1	·	9,5	0,6	95,3	127	+20	19	14	·	·
		Bielefeld	176	2,8	0,2	·	·	·	·	·	0,0	0,1	·	·	0,4	·	0,0	3,8	3,3	0,5	·	4,6	8,5	14,0	10,0	3,5	9,3	3,6	0,2	·	0,5	·	9,1	0,2	74,8	88	-10	18	11	·	·
		Melle	81	2,6	·	·	·	·	·	·	·	1,2	·	·	0,0	·	·	1,3	2,5	2,3	0,0	6,4	8,6	15,4	12,3	4,5	6,3	1,3	·	·	1,7	5,7	0,1	·	72,2	90	- 8	15	14	·	·
		Oeynhausen, Bad	71	2,9	·	·	·	·	·	·	·	0,8	0,4	·	2,0	·	·	2,8	2,2	0,9	·	9,5	9,0	13,3	11,5	3,6	7,0	3,6	·	·	0,4	·	3,9	·	73,8	100	0	16	12	·	·
	Weser	Minden	46	1,4	·	·	·	·	·	·	·	0,5	1,2	·	0,0	·	0,0	1,2	6,5	2,2	0,0	9,6	7,8	9,7	21,8	1,2	4,7	0,5	0,0	·	·	·	4,3	4,5	77,1	105	+ 2	15	13	·	·
		Schlüsselburg	32	1,7	·	·	·	·	·	·	·	0,8	·	·	0,1	0,2	0,3	5,0	1,4	·	·	10,7	1,8	11,6	16,5	4,6	3,7	2,4	0,1	·	·	·	1,1	0,2	62,2	94	- 6	17	11	·	·
	Aue	Lübbecke	86	1,1	·	·	·	·	·	·	·	1,7	0,4	·	·	·	0,4	4,4	1,4	0,8	·	11,8	7,0	15,1	12,3	1,9	5,3	0,8	·	·	0,2	·	3,6	0,2	68,4	92	- 6	17	11	·	·
		Essern	46	0,6	0,1	·	·	·	·	·	·	2,2	·	·	0,0	0,4	·	1,2	0,5	1,9	0,0	11,5	1,8	20,4	23,1	0,9	5,2	0,6	·	·	0,0	0,2	4,9	2,1	77,6	107	+ 5	17	10	·	·
		Freistatt	40	0,9	·	·	·	·	·	·	·	1,1	1,2	·	0,3	1,9	0,1	4,1	3,3	1,4	0,4	4,7	2,4	14,3	10,9	6,4	6,3	2,2	0,8	0,0	·	·	4,7	1,1	68,5	96	- 3	20	15	·	·
	Weser	Rehburg, Stadt	37	2,6	·	·	·	·	·	·	·	·	1,2	·	·	·	·	1,3	6,6	1,4	·	3,6	10,6	12,2	13,9	8,9	4,2	0,9	·	·	·	·	6,8	1,4	81,6	112	+ 9	14	13	·	
		Nienburg	25	1,2	·	·	·	·	·	·	·	1,0	1,6	·	0,4	1,1	0,8	3,6	5,5	0,0	·	3,4	1,0	14,2	13,9	5,5	7,1	1,8	0,4	·	·	·	11,2	0,2	73,9	103	+ 2	18	14	·	·
		Brebber	52	2,5	·	·	·	·	·	·	·	3,9	0,7	·	·	2,7	0,3	3,1	2,2	0,3	·	5,8	1,5	13,3	14,5	5,0	5,3	3,5	·	·	·	·	9,1	·	73,7	104	+ 3	16	13	·	·
Aller	Aller	Weferlingen	89	1,4	·	·	·	·	·	·	1,2	0,1	2,6	3,9	·	·	0,4	1,0	1,8	1,7	5,4	4,6	8,0	3,0	3,5	7,0	12,9	2,9	0,8	·	·	·	4,8	0,1	67,1	102	+ 1	20	16	·	·
		Danndorf	72	1,5	·	·	·	·	·	·	3,3	3,5	2,4	1,0	·	0,8	1,8	3,2	2,8	1,3	3,6	6,2	3,5	2,3	5,8	6,0	7,0	0,5	0,3	·	·	0,2	0,6	2,9	60,5	90	- 7	22	17	·	·
		Wittingen	85	0,5	·	·	·	·	·	·	0,4	2,1	2,3	0,5	0,3	0,8	0,6	1,3	6,3	1,2	3,5	3,6	2,2	6,3	8,4	2,6	12,9	4,6	·	·	·	·	6,5	·	66,9	96	- 3	19	14	·	·
		Triangel	54	1,7	0,0	·	·	·	·	·	0,2	0,6	1,8	0,1	·	0,6	0,3	3,0	3,4	3,6	3,4	7,7	1,7	3,8	8,1	3,4	7,1	0,5	0,7	·	·	0,1	4,8	0,9	57,5	82	-13	22	13	·	·
	Oker	Goslar (Friedhof)	255	3,7	·	0,0	·	·	·	6,2	3,8	0,0	0,9	3,2	1,1	·	0,0	0,7	5,4	0,9	2,1	9,8	23,6	3,4	13,6	7,3	8,6	3,9	0,0	·	0,4	·	4,0	1,3	103,9	113	+12	20	16	·	·
		Harzburg, Bad	278	3,9	0,4	·	·	·	·	5,4	11,0	0,2	0,3	0,5	·	·	·	1,3	4,6	0,1	3,4	11,7	16,4	4,0	9,9	5,0	9,9	1,3	·	·	1,3	·	5,4	1,1	97,1	118	+15	21	16	·	·
		Schmatzfeld	198	3,1	0,1	·	·	·	·	1,0	9,1	·	0,1	0,0	·	·	·	2,6	2,5	·	1,2	6,5	15,6	2,4	9,1	5,0	6,1	0,1	·	·	0,3	·	5,1	0,1	70,0	111	+ 7	18	13	·	·
		Hornburg	102	1,1	·	·	·	·	·	2,3	2,9	·	1,6	1,6	1,1	·	·	2,0	2,2	0,8	1,0	8,2	10,7	2,7	12,9	4,8	2,7	0,5	0,3	·	·	1,2	4,3	·	67,9	98	- 2	19	16	·	·
		Groß Rode	290	6,7	·	·	·	·	·	1,9	2,4	1,4	3,6	7,0	0,8	0,0	·	2,8	2,2	4,4	6,4	5,4	7,4	7,5	12,7	7,5	12,3	3,1	2,1	0,0	·	0,0	4,9	4,4	106,9	135	+28	21	20	·	·
		Braunschweig	75	5,1	0,0	·	·	·	·	·	3,4	0,3	4,9	2,5	·	0,0	0,0	2,5	7,9	1,4	3,5	5,1	12,8	7,2	8,7	5,5	7,1	0,5	1,3	0,0	·	·	3,5	1,7	84,9	115	+11	19	17	·	·
		Helmstedt	137	2,0	·	·	·	·	·	·	1,2	·	2,3	0,8	0,9	·	·	0,1	4,2	6,0	4,8	5,7	4,1	3,7	7,6	4,3	15,1	0,4	·	·	·	·	4,9	1,6	69,7	104	+ 3	18	14	·	·
		Kampen	85	1,4	·	·	·	·	·	·	2,8	0,9	4,7	1,1	·	0,6	1,1	2,8	5,3	7,4	4,4	6,0	5,2	4,0	4,1	5,1	10,7	2,2	0,3	·	·	0,0	4,1	1,7	75,9	110	+ 7	21	18	·	·
	Aller	Groß Ösingen	76	1,5	·	·	·	·	·	·	·	0,0	2,2	0,1	·	0,5	2,9	2,2	2,8	6,0	2,9	6,5	1,4	10,6	6,4	2,5	15,5	1,2	0,0	·	·	·	6,8	1,8	73,8	104	+ 4	18	16	·	·
		Unterlüß	100	0,4	·	·	·	·	·	·	·	4,5	2,0	0,1	·	2,4	1,5	1,6	0,8	1,6	2,7	5,0	1,8	7,4	13,8	5,9	18,5	5,4	2,4	·	·	·	11,4	3,0	92,2	118	+14	20	17	·	·
		Celle	43	3,4	·	·	·	·	·	·	0,0	0,0	1,8	10,0	0,0	1,0	0,7	2,5	6,3	0,6	1,4	8,1	3,2	10,4	14,4	3,9	9,3	1,7	0,6	·	·	0,0	8,4	0,0	87,7	113	+10	18	15	·	·
	Fuse	Lichtenberg	185	2,4	·	·	·	·	·	·	5,8	·	1,6	·	·	·	·	3,5	3,7	·	1,8	7,7	16,0	8,7	10,0	4,9	6,0	1,8	·	·	·	·	7,0	0,3	81,2	104	+ 3	15	14	·	·
		Groß Bülten	75	4,1	·	·	·	·	·	·	6,0	·	6,0	·	·	·	·	4,4	4,9	6,5	4,1	5,3	8,5	7,3	10,5	6,0	10,3	3,2	·	·	·	·	4,2	0,5	87,8	119	+17	16	15	·	·
		Uetze	50	1,7	·	·	·	·	·	·	0,2	0,3	2,5	0,2	0,7	1,5	2,6	2,4	4,5	4,6	2,2	8,2	3,6	5,4	13,8	2,5	11,8	3,3	0,3	·	·	·	7,5	·	79,8	112	+ 9	21	16	·	·
		Lehrte	62	4,5	·	·	·	·	·	0,0	0,0	4,3	2,6	2,1	·	0,0	·	4,0	5,2	0,7	0,6	1,8	13,0	10,2	8,8	3,0	5,0	2,7	0,0	·	·	0,6	4,6	0,0	73,7	94	- 5	17	13	·	·
	Aller	Munster (Lager)	80	2,2	·	·	·	·	·	·	·	7,8	3,0	·	·	2,8	4,3	3,0	2,2	4,0	2,0	10,0	0,2	8,2	10,0	7,6	24,0	5,5	0,8	·	1,4	0,6	11,0	0,6	111,2	135	+29	21	18	·	·
		Berkhof	35	7,0	·	·	·	·	·	·	·	0,8	2,0	·	0,0	1,4	3,0	4,2	3,0	0,2	0,7	6,9	0,8	12,4	15,2	1,6	8,4	2,1	0,6	·	·	·	11,4	0,2	81,9	110	+ 8	19	13	·	·

Flußgebiet		Ort	See-höhe m	1	2	3	4	5	6	7	8	9	10	11	12	13	14	15	16	17	18	19	20	21	22	23	24	25	26	27	28	29	30	31	Monatssumme mm	% d. Norm.	Abweichung v. d. Norm.	Zahl der Tage mit Niederschl. ≥0,1	≥1,0	☀ ≤0,1	▦
Aller	Leine	Uder	235	3,1	·	·	·	·	·	0,8	5,3	·	·	0,0	·	0,5	0,0	4,8	0,4	0,4	0,1	2,0	25,0	8,4	5,7	7,3	16,9	0,2	0,1	·	0,2	0,0	6,2	1,7	89,1	127	+19	19	11	·	·
		Friedland	177	1,1	·	·	·	·	·	0,0	5,0	·	·	2,1	·	·	·	4,7	1,1	0,3	·	6,0	17,5	8,6	5,1	5,5	17,4	·	·	·	0,9	·	3,6	0,8	79,7	123	+15	15	12	·	·
		Göttingen (Sternw.)	158	3,2	0,2	·	·	·	0,0	0,1	3,0	1,3	·	2,5	·	·	0,0	2,7	2,8	0,3	0,0	12,4	13,0	8,1	5,4	4,9	11,4	0,2	0,3	·	0,6	·	2,1	2,7	77,2	115	+10	20	14	·	·
	Leine, Rhume	Wehnde	286	8,5	0,5	·	·	·	·	0,0	13,5	·	·	0,7	·	·	0,9	4,3	4,2	0,4	0,8	14,7	23,7	7,4	14,4	8,9	10,3	2,3	0,2	·	0,1	·	5,7	1,0	122,5	165	+48	20	13	·	·
		Gieboldehausen	155	10,1	0,5	·	·	·	·	1,1	4,2	0,2	·	2,2	·	·	0,1	4,5	3,9	0,2	0,9	8,8	11,3	6,4	8,9	8,1	7,0	0,2	0,5	·	0,3	·	5,3	0,4	85,2	127	+18	22	13	·	·
		Oderhaus	430	9,5	·	·	·	·	·	6,4	10,7	0,7	·	3,4	·	·	·	8,1	12,1	0,5	4,1	15,1	16,8	25,1	17,8	29,2	39,3	21,2	2,5	·	·	·	15,8	·	238,3	215	+127	18	16	·	·
		~~Lauterberg~~ +	~~296~~	5,3	0,1	·	·	·	·	1,3	9,8	0,3	·	1,6	·	·	0,2	7,1	12,0	0,5	3,4	8,5	21,1	24,6	28,5	19,2	25,6	25,4	6,9	·	·	·	12,3	2,6	216,3			21	17	·	·
		Schluft	580	17,1	·	·	·	·	·	1,3	9,3	1,3	1,3	2,1	·	·	0,6	10,5	9,1	0,6	3,3	13,1	12,9	23,4	20,8	20,1	29,6	22,2	2,4	·	·	·	12,4	2,7	217,1	156	+78	21	19	·	·
		Sieber (Forsth.)	340	12,2	0,5	·	·	·	·	1,1	6,6	1,4	0,5	2,7	·	·	·	10,2	16,0	0,3	5,6	17,6	13,0	24,6	16,6	24,2	30,6	25,5	8,4	·	·	·	14,4	2,6	237,7	184	+109	21	18	·	·
		Osterode (Drellinden)	275	4,2	4,5	·	·	·	·	3,5	7,9	0,5	·	·	·	·	·	4,3	5,0	5,9	3,9	5,4	13,7	10,0	7,3	12,7	10,2	7,4	2,9	·	0,3	·	5,9	1,8	117,3	131	+28	20	18	·	·
		Grund, Bad	325	13,3	·	·	·	·	·	2,8	3,6	2,1	5,2	3,0	0,1	·	1,0	11,4	8,9	1,2	3,2	14,5	16,2	15,5	16,4	12,4	10,1	4,4	3,5	·	·	·	2,3	1,2	152,3	131	+36	22	21	·	·
	Leine	Fredelsloh	260	3,1	0,4	0,0	·	·	·	0,8	4,1	0,3	·	6,5	·	·	0,9	3,9	4,3	0,3	·	5,3	13,1	7,9	5,2	3,1	11,3	6,6	0,6	·	1,5	0,0	1,3	0,0	80,5	98	- 1	20	14	·	·
		Wrescherode	150	3,1	·	·	·	·	0,5	2,3	4,2	0,3	0,6	8,0	0,0	·	0,8	1,0	11,1	1,5	0,9	6,9	14,0	8,6	7,2	7,5	8,1	3,2	0,4	·	0,6	·	4,0	·	94,8	116	+13	22	15	·	·
		Salzhemmendorf	118	1,1	·	·	·	·	·	·	1,1	·	1,7	2,9	·	·	·	3,4	4,8	·	1,1	8,0	7,6	14,6	21,1	3,9	8,9	6,5	1,3	·	0,8	·	4,5	0,8	94,1	116	+13	18	16	·	·
		Springe	116	(3,0)	·	·	·	·	·	2,7	·	·	2,1	5,1	0,4	·	0,3	4,0	5,4	0,1	0,5	8,3	5,5	12,8	29,4	7,6	7,8	3,8	0,2	0,3	·	·	7,7	·	107,0	135	+28	20	14	·	·
	Leine, Innerste	Clausthal (Bergak.)	572	19,3	·	·	·	·	·	6,6	9,4	0,8	1,8	1,6	·	·	0,5	7,2	17,1	·	4,7	22,0	11,3	18,3	15,8	15,9	19,3	16,3	2,8	·	·	·	8,2	1,9	200,8	156	+72	20	18	·	·
		Hahnenklee	565	23,4	0,3	·	·	·	·	4,9	3,3	0,7	1,9	0,7	·	·	0,7	5,5	13,6	0,8	3,8	8,9	17,3	15,0	14,5	11,5	20,9	16,8	2,0	0,1	0,9	0,1	7,4	1,1	176,1	125	+36	25	17	·	·
		Lutter a. Barenberge	150	3,4	·	·	·	·	·	4,3	3,4	·	1,1	10,6	0,8	·	0,0	1,9	4,5	0,4	2,1	6,1	11,4	5,5	12,3	6,0	6,1	4,0	0,1	·	·	·	5,1	0,0	89,1	112	+10	19	16	·	·
		Seesen	220	2,8	0,8	·	·	·	·	4,2	6,5	0,3	0,4	9,5	·	·	0,9	2,2	11,3	0,1	1,9	6,7	13,3	7,9	11,1	4,6	8,0	2,1	·	·	0,4	·	2,9	1,3	99,2	125	+10	22	14	·	·
		Adenstedt	196	3,6	·	·	·	·	·	1,1	3,8	0,6	1,0	8,2	·	·	3,5	2,2	2,0	2,6	0,9	6,1	8,0	8,6	16,1	8,1	11,0	1,5	0,2	·	0,5	·	1,5	3,1	94,2	118	+14	22	18	·	·
		Hildesheim	97	2,2	·	·	·	·	·	0,0	0,2	0,4	·	2,1	·	·	0,3	4,4	1,9	1,5	0,8	5,2	9,3	7,4	13,5	2,2	3,8	3,7	·	·	·	·	3,9	·	62,8	89	- 8	17	13	·	·
	Leine	Hannover-Herrenh.	50	4,3	·	·	·	·	·	·	(0,0)	(0,0)	(1,8)	·	·	·	0,1	3,9	4,2	2,0	·	10,4	2,5	8,9	13,9	2,4	9,1	2,1	0,1	·	·	·	7,6	·	76,3	101	+ 1	16	14	·	·
		Stadthagen	68	2,4	·	·	·	·	·	·	·	3,3	2,4	·	0,0	·	·	4,5	5,3	2,6	0,4	11,4	8,5	13,9	27,3	5,1	6,0	1,8	0,0	·	·	·	5,3	0,7	100,9	137	+27	16	14	·	·
		Nienstedt	175	6,0	·	·	·	·	·	·	·	3,0	(0,5)	·	·	·	·	(3,5)	3,0	0,1	·	10,1	9,4	12,8	18,6	4,9	5,0	4,3	0,1	·	·	·	7,2	0,1	91,6	106	+ 5	16	13	·	·
	Aller	Bergen	70	1,2	·	·	·	·	·	·	·	3,0	1,8	0,0	0,3	4,3	·	3,2	0,9	2,2	0,6	5,1	0,5	11,7	10,5	2,6	22,7	4,7	0,7	·	0,4	·	6,5	·	82,9			19	13	·	·
		Soltau	61	1,4	·	·	·	·	·	·	·	12,3	3,0	·	·	4,8	1,4	3,5	0,9	0,5	1,1	11,2	1,5	10,8	5,8	5,6	20,1	7,1	1,9	·	6,2	0,1	7,2	·	106,4	131	+25	20	16	·	·
		Walsrode	35	4,8	0,0	0,0	·	·	·	·	·	6,5	1,6	0,0	0,0	3,5	1,5	2,2	2,1	1,3	0,0	4,3	5,5	13,8	9,0	5,6	18,2	4,1	0,7	·	0,0	·	4,8	2,6	92,2	118	+14	18	17	·	·
		Hedern	20	5,8	·	·	·	·	·	·	·	2,8	3,6	·	·	2,3	0,6	5,0	5,0	0,8	·	6,5	2,0	18,0	5,0	5,5	4,5	1,4	0,5	·	·	·	7,5	1,8	78,6	105	+ 4	18	15	·	·
		Verden	25	3,3	·	·	·	·	·	·	·	5,7	0,9	·	·	0,8	·	4,6	0,6	·	·	10,8	0,9	11,1	5,1	4,7	11,4	2,4	0,4	·	5,4	·	8,2	0,0	76,3	103	+ 2	16	11	·	·
Aller bis Mündung	Weser	Bremen (Flugh.)	4	3,1	·	·	·	·	·	·	0,0	8,3	0,5	·	3,2	4,5	0,3	3,3	0,0	0,3	0,0	8,8	0,5	11,4	7,4	3,2	5,5	2,3	0,1	0,0	0,5	0,8	11,0	0,8	75,8	107	+ 5	20	12	·	·
		Bassum	34	2,4	·	·	·	·	·	·	·	5,8	·	·	·	4,2	·	4,6	4,3	·	·	5,3	2,1	16,6	12,8	5,6	8,1	3,8	·	·	·	·	10,1	2,6	88,3	120	+15	14	14	·	·
	Wümme	~~Königsmoor~~ ++	~~40~~	1,6	·	·	·	·	·	·	·	11,0	1,1	·	2,1	3,2	2,4	3,5	0,6	1,4	·	7,6	·	14,3	13,1	7,1	25,1	8,5	·	·	·	·	7,6	·	116,2			16	15	·	·
		Schneverdingen	88	3,8	·	·	·	·	·	·	·	6,6	1,5	·	0,9	5,9	1,3	3,4	1,1	3,1	1,1	8,6	0,7	20,3	7,7	6,2	32,5	6,4	1,6	0,0	0,7	0,2	9,4	0,1	123,1	152	+42	22	17	·	·
		Rotenburg i. H.	20	1,4	·	·	·	·	·	·	·	11,1	0,8	·	0,0	1,8	0,0	3,0	1,4	1,5	0,0	8,8	1,0	10,5	8,9	3,1	19,9	8,4	0,7	·	0,2	0,0	7,3	0,3	90,1	112	+10	18	14	·	·
		Visselhövede	60	3,2	·	·	·	·	·	·	·	9,8	3,1	·	·	5,5	0,9	(3,0)	1,0	1,0	·	5,5	·	8,4	6,8	4,5	18,3	·	·	·	·	3,5	9,3	2,3	86,1	113	+10	16	15	·	·
		Hepstedt	20	3,3	·	·	·	·	·	·	·	7,5	4,8		0,4	15,8	2,9	5,1	2,4	0,6	0,3	7,4	2,1	15,3	16,1	9,7	15,8	6,9	0,5	·	0,4		7,1	1,2	125,6	160	+47	21	16		
		Osterholz	20	4,3	0,0	·	·	·	·	·	0,2	7,1	2,9	·	0,7	12,8	0,8	4,1	0,3	1,4	0,0	5,5	2,1	16,1	11,4	6,2	12,6	7,2	0,2	·	1,3	·	10,0	0,4	107,6	142	+32	21	15	·	·
	Hunte	Essen, Bad	59	0,9	·	·	·	·	·	·	·	·	0,1	·	0,3	·	·	2,9	0,3	·	·	8,9	3,6	16,3	15,2	2,7	7,6	1,6	·	·	0,6	·	9,6	1,6	72,2	86	-12	15	10	·	·
		Lemförde	43	0,5	·	·	·	·	·	·	·	3,8	·	·	·	·	·	3,6	2,4	0,7	·	8,4	0,2	22,1	17,4	0,9	6,4	0,6	·	·	0,1	·	5,4	0,5	73,0	98	- 1	15	8	·	·
		Diepholz	39	0,7	·	·	·	·	·	·	·	1,8	·	·	3,7	0,8	·	2,1	·	·	·	6,8	3,0	12,0	22,8	5,6	4,5	1,3	·	·	·	·	5,8	·	70,9	96	- 3	13	11	·	·
		Natenstedt	40	1,1	·	·	·	·	·	·	·	5,3	·	·	1,8	·	·	3,6	2,4	·	2,0	9,3	2,2	17,8	26,8	3,0	11,4	7,3	·	·	·	·	7,1	1,0	102,1	138	+28	15	15	·	·
		Oldenburg	12	1,0	0,0	·	·	·	·	·	·	9,7	0,2	·	2,0	7,2	·	4,2	1,0	·	0,1	7,7	0,5	9,1	7,6	5,4	7,1	4,2	0,0	·	0,9	0,2	8,6	0,7	77,4	95	- 4	19	13	·	·
		Kirchhatten	30	1,3	0,1	·	·	·	·	·	·	7,6	0,6	·	3,0	6,3	2,6	4,0	0,3	2,5	0,1	8,2	1,1	15,0	6,5	7,3	6,5	1,2	0,7	0,3	2,8	0,1	10,7	0,7	90,1	117	+13	24	16	·	·
	Weser	Elsfleth	1	4,1	·	0,1	0,0	·	·	·	0,0	9,3	1,2	·	0,5	16,7	2,2	7,0	0,2	0,5	0,2	5,8	0,6	10,5	10,6	9,8	12,5	4,0	0,2	·	9,5	·	12,6	4,2	122,3	151	+41	22	14	·	·
		Hagen i. Hann.	8	2,7	·	·	·	·	·	·	0,2	16,8	·	·	5,4	24,6	2,5	5,4	0,2	1,8	0,0	10,2	1,8	14,3	9,7	10,3	21,6	6,9	·	·	2,3	·	14,5	1,5	152,7	178	+67	19	17	·	·
		Volkmarst	20	3,5	·	·	·	·	·	·	·	11,5	3,9	·	2,3	18,4	3,1	3,8	2,0	·	·	6,5	3,3	10,3	15,1	8,6	35,8	5,6	0,2	0,8	0,5	·	9,0	1,4	145,6	162	+56	20	17	·	·
		Seefeld	1	3,6	·	·	·	·	·	·	·	13,2	0,2	·	6,1	15,6	2,6	4,3	0,1	4,1	·	7,1	7,5	13,5	10,3	7,2	11,7	6,1	·	0,5	·	1,7	12,6	2,9	131,0	160	+49	20	17	·	·

+ Odertalsperre 320 ++ Scheessel 34

Flußgebiet		Ort	See-höhe m	1	2	3	4	5	6	7	8	9	10	11	12	13	14	15	16	17	18	19	20	21	22	23	24	25	26	27	28	29	30	31	Monatssumme mm	% d. Norm.	Abweichung v. d. Norm.	Zahl der Tage mit Niederschl. ≥0.1	≥1.0	≥0.3	☒
Von der Weser bis zur Ems																																								
Ostfriesische Küste	Nordsee	Ruhwarden	2	2,9	·	·	·	·	·	·	·	12,9	0,3	·	5,8	17,2	2,9	17,1	·	·	·	5,8	4,1	12,1	15,5	13,1	13,8	7,9	·	·	1,1	3,4	13,4	·	149,3	166	+60	17	16	·	·
		Rastede	19	1,5	·	·	·	·	·	·	0,5	10,8	0,6	·	3,3	13,3	0,7	3,7	0,2	0,6	·	7,3	0,9	21,5	12,8	6,1	13,7	4,3	·	·	0,7	·	10,2	1,1	113,8	148	+37	20	12	·	·
		Varel	10	3,1	·	·	·	·	·	·	·	16,1	·	·	6,3	14,5	1,9	5,7	·	1,0	·	10,9	1,1	21,4	7,6	6,1	14,3	9,2	0,1	1,2	0,8	0,3	11,0	1,2	134,3	152	+46	20	17	·	·
		Upschört	9	2,1	·	·	·	·	·	·	·	16,7	0,3	0,6	10,8	9,7	0,4	8,3	0,1	0,5	·	9,6	4,5	14,8	6,6	7,8	9,3	8,7	0,7	·	0,3	1,1	10,4	·	123,3	138	+34	21	14	·	·
		Wilhelmshaven	4	3,0	·	·	·	·	·	·	0,3	10,6	0,0	0,2	6,4	12,1	2,2	10,9	2,2	1,4	0,0	8,3	6,2	15,5	7,1	5,0	11,8	8,7	·	·	0,4	0,0	10,5	1,4	124,2	141	+36	20	17	·	·
		Jever	6	2,2	0,0	·	·	·	·	·	0,0	18,2	0,1	0,0	7,0	14,8	0,8	17,8	0,7	0,0	·	8,0	2,2	19,9	6,8	4,6	11,1	7,5	0,0	0,0	0,3	0,2	10,9	0,0	133,1	139	+37	18	13	·	·
		Minsen	2	1,8	·	·	·	·	·	·	0,2	13,4	0,1	·	6,1	19,4	6,2	5,9	2,4	0,2	·	3,1	3,5	9,0	14,8	4,1	14,4	5,0	·	·	0,6	0,5	13,4	3,0	127,1	133	+31	21	16	·	·
		Wangeroog	5	1,8	·	·	·	·	·	·	·	11,8	·	·	7,5	14,0	1,8	7,0	2,0	·	·	6,3	2,2	9,5	16,3	3,0	8,1	1,3	·	·	0,7	7,0	9,9	0,7	110,9	117	+16	18	16	·	·
		Esens	3	3,2	0,2	·	·	·	·	·	·	18,8	·	·	4,7	11,8	0,7	10,5	·	0,5	·	8,0	1,8	14,9	21,5	12,1	4,5	3,2	·	·	1,2	0,5	9,3	0,2	127,6	130	+30	19	14	·	·
		Norderney (Flugh.)	4	1,3	0,0	·	·	·	·	0,0	0,0	5,2	0,1	0,0	10,3	4,6	0,0	3,3	0,0	0,0	·	5,7	3,3	13,6	13,0	4,7	4,7	0,5	0,0	·	1,5	0,6	4,2	0,3	76,9	83	-16	17	13	·	·
		Greetsiel	1	2,9	·	·	·	·	·	·	0,1	13,7	·	·	10,7	4,6	·	19,7	·	·	·	11,3	3,7	11,5	11,9	7,7	3,8	·	·	·	0,3	0,7	6,3	·	108,9	115	+14	15	12	·	·
		Theene	1	1,7	0,1	·	·	·	·	·	·	11,8	0,0	0,0	15,5	5,5	·	17,1	·	0,0	·	12,8	2,2	17,0	8,3	3,1	3,6	·	0,0	0,0	·	0,0	6,7	0,0	105,4	117	+15	13	12	·	·
		Emden	1	1,5	0,2	·	·	·	·	·	·	11,0	0,1	1,7	4,3	9,0	0,2	8,5	·	·	·	12,2	6,6	16,3	11,8	6,7	7,6	4,6	·	·	1,5	0,1	6,9	·	110,8	124	+22	19	14	·	·
Ems																																								
Quelle bis Mündung	Quelle bis Aa	Hövelriege	107	0,7	·	·	·	·	1,1	·	·	·	0,7	·	·	·	1,5	0,9	2,8	0,4	·	10,0	18,7	14,0	1,7	5,0	12,0	2,2	0,4	·	·	·	5,3	·	77,4	91	- 8	16	11	·	·
		Stromberg	145	2,3	·	·	·	·	·	·	·	·	·	·	·	·	·	·	5,3	3,9	·	6,8	9,9	12,5	1,9	3,1	9,4	0,5	·	·	·	·	5,9	·	61,5	82	-14	11	10	·	·
		Senne II (Bielefeld. Pumpst. I)	126	4,4	0,1	·	·	·	1,4	·	0,2	0,2	1,0	·	·	·	·	3,5	2,9	0,3	·	5,9	9,9	13,6	4,1	6,5	15,8	3,2	0,3	·	0,3	·	6,0	2,3	81,9	99	- 1	20	14	·	·
		Heerde	66	2,1	·	·	·	·	·	·	·	0,2	0,0	·	0,0	0,1	0,3	2,1	9,7	·	1,4	8,5	10,3	9,6	2,6	15,6	9,8	3,4	0,1	·	0,9	·	5,8	0,0	82,5	109	+ 7	17	12	·	·
		Warendorf	56	2,6	·	·	·	·	·	0,2	·	0,2	·	·	·	·	·	2,5	4,9	·	·	6,5	10,6	14,8	1,2	1,7	18,9	·	·	·	1,1	6,0	·	·	71,2	92	- 6	13	11	·	·
		Hesseln	115	2,5	·	·	·	·	·	·	·	0,3	2,4	·	0,7	·	·	3,4	3,2	0,1	·	8,7	7,5	15,8	3,7	7,0	14,0	1,9	0,3	0,1	1,0	·	7,5	·	80,1	96	- 3	18	13	·	·
		Iburg	122	1,1	0,7	·	·	·	·	·	·	1,1	1,2	·	0,2	·	·	6,0	0,4	0,8	·	5,6	6,0	24,6	14,3	10,5	9,7	2,2	0,1	·	0,2	·	6,9	0,0	91,6	107	+ 6	18	12	·	·
		Ostbevern	53	2,7	·	·	·	·	·	·	·	·	·	·	0,9	1,3	·	·	1,2	2,1	·	5,4	9,3	7,4	10,8	6,7	11,2	3,0	·	·	·	·	8,8	·	70,8	90	- 8	13	12	·	·
		Rinkerode	62	(1,9)	(0,4)	·	·	·	·	·	·	·	(1,1)	·	·	(0,5)	·	(0,2)	(3,0)	(1,0)	·	7,8	4,7	15,8	11,1	7,5	4,6	6,3	·	·	·	·	4,9	·	73,8	96	- 3	14	12	·	·
		Altenberge	105	0,7	0,2	·	·	·	·	·	·	·	1,4	·	0,0	·	·	3,1	1,3	0,0	·	6,6	4,9	12,4	2,2	6,3	7,4	0,4	·	·	·	·	5,8	·	52,7	75	-18	13	10	·	·
		Münster (Schlageterstr.)	63	0,8	0,0	·	·	·	·	·	0,0	0,0	1,2	·	0,0	0,2	0,0	3,7	0,6	1,3	·	6,5	8,2	12,1	0,5	5,1	6,2	0,9	0,0	·	0,0	·	4,0	·	51,3	65	-28	14	9	·	·
		Rheine	33	2,1	·	·	·	·	·	·	·	1,4	·	·	·	·	·	3,1	0,9	1,3	·	10,6	6,6	20,8	6,2	3,6	8,2	0,6	·	·	·	·	7,0	·	72,4	97	- 2	13	11	·	·
	Aa	Ibbenbüren	70	0,9	·	·	·	·	·	·	·	4,2	·	·	·	·	·	3,2	·	1,4	·	9,9	10,7	19,3	11,8	3,2	8,3	1,3	·	·	·	·	6,0	·	80,2	100	0	12	11	·	·
		Settrup	34	1,5	·	·	·	·	·	·	·	·	·	·	0,0	0,0	0,0	2,2	4,5	3,8	0,0	6,0	3,8	18,1	19,9	10,0	8,5	1,4	·	·	0,0	·	8,6	0,2	88,5	105	+ 5	13	12	·	·
	E.	Lingen	23	1,0	0,3	·	·	·	·	·	·	4,0	0,1	·	0,8	0,7	0,2	2,3	5,1	1,8	·	5,5	7,7	24,0	7,0	2,5	4,4	0,7	0,0	·	0,0	0,0	5,7	0,1	73,9	92	- 6	19	12	·	·
	Hase	Osnabrück-Düstrup	69	1,3	0,5	·	·	·	·	·	·	2,0	0,2	·	·	·	·	3,6	·	3,2	·	10,3	6,1	16,7	14,3	5,6	6,7	0,8	·	·	·	·	4,5	0,2	76,0	87	-11	15	11	·	·
		Bramsche	48	1,5	0,2	·	·	·	·	·	·	2,5	·	·	·	·	·	0,4	5,0	1,9	·	7,4	2,8	15,0	20,3	4,2	8,1	1,9	·	·	3,2	0,1	9,0	0,1	83,6	103	+ 2	17	13	·	·
		Bersenbrück	34	0,7	·	·	·	·	·	·	·	3,9	0,3	·	3,5	1,5	·	2,3	0,8	1,9	·	8,2	6,6	19,7	15,8	3,4	5,4	0,5	·	·	0,5	0,3	5,4	·	80,7	94	- 5	18	12	·	·
		Vechta	37	1,1	0,1	·	·	·	·	·	·	5,9	·	·	1,3	1,6	0,1	2,9	3,4	1,3	0,1	4,9	4,0	14,1	13,9	4,0	9,1	3,2	0,3	·	0,1	0,0	6,2	2,3	79,9	109	+ 7	21	16	·	·
		Löningen	23	1,1	0,4	·	·	·	·	·	·	4,5	0,4	·	2,9	0,3	1,2	3,7	0,1	0,4	·	7,5	1,8	15,9	14,6	2,9	5,9	2,9	·	·	1,1	0,0	7,0	0,0	74,6	93	- 6	19	14	·	·
		Berge	50	0,4	·	·	·	·	·	·	·	·	·	·	11,1	1,3	·	2,3	0,9	·	0,5	8,6	3,4	21,3	8,3	6,4	6,2	5,4	·	·	0,3	·	6,3	·	82,7	97	- 2	15	11	·	·
		Haselünne	20	2,5	0,3	·	·	·	·	·	·	4,3	0,1	·	4,5	1,1	0,3	4,2	0,4	0,9	·	7,4	1,8	15,2	16,8	4,2	6,5	1,5	·	·	1,1	0,1	6,7	0,1	80,0	97	- 3	21	14	·	·
		Bockholte	36	1,4	0,0	0,0	·	·	·	·	·	7,0	0,2	·	0,9	2,0	0,4	7,3	0,1	0,4	·	5,2	4,8	10,8	10,0	7,2	8,0	2,6	0,0	·	0,2	0,2	7,9	0,0	76,6	94	- 5	19	12	·	·
		Sögel	35	2,0	0,1	·	·	·	·	·	0,4	6,6	·	·	3,4	0,2	·	8,8	0,4	2,2	0,1	5,9	6,4	10,2	13,2	9,4	6,9	·	·	0,1	1,4	2,5	0,6	·	80,8	96	- 3	20	13	·	·
	Hase bis Leda	Hebelermeer	19	1,2	0,0	·	·	·	·	·	·	4,9	·	0,6	5,6	3,7	·	7,2	·	·	·	9,6	4,1	16,5	10,6	3,8	5,8	1,1	·	·	1,4	0,3	8,2	·	84,6	100	0	15	13	·	·
		Lathen	12	3,5	·	·	·	·	·	·	·	6,2	1,2	·	2,3	1,5	·	9,4	·	0,3	0,8	7,8	2,8	4,8	14,9	8,4	·	1,7	·	·	3,5	·	8,9	·	78,1	96	- 3	16	14	·	·
		Surwold	9	1,1	·	0,0	·	·	·	·	·	6,0	·	·	0,2	1,5	1,2	2,2	0,2	·	·	5,8	2,5	5,5	10,7	10,2	7,0	1,2	·	·	0,7	·	6,3	·	62,2	80	-18	17	13	·	·
	Leda	Westerstede	7	2,1	·	·	·	·	·	·	1,6	10,3	0,0	0,4	4,2	8,6	0,6	3,6	0,2	0,2	·	7,8	1,9	14,9	4,8	8,6	7,3	3,5	·	·	0,5	1,2	9,7	0,2	92,2	116	+13	21	15	·	·
		Cloppenburg	38	2,9	0,8	·	·	·	·	·	·	4,8	·	·	1,5	1,1	0,6	6,6	0,2	·	·	4,8	5,9	7,3	15,3	7,6	19,6	2,5	0,1	·	·	·	10,0	0,2	91,8	118	+13	18	13	·	·
		~~Edewechtordamm~~ +	11	0,4	·	·	·	·	·	·	·	2,4	·	·	0,7	2,1	0,5	3,5	0,6	·	·	5,0	0,9	7,5	3,8	1,9	9,7	1,4	·	·	0,5	·	5,4	·	46,2	61	-31	16	10	·	·
+ Friesoythe			9																																				

Flußgebiet		Ort	See-höhe m	1	2	3	4	5	6	7	8	9	10	11	12	13	14	15	16	17	18	19	20	21	22	23	24	25	26	27	28	29	30	31	Monatssumme mm	% d. Norm.	Abweichung v. d. Norm.	Zahl der Tage mit Niederschl. ≥0,1 mm	≥1,0 mm	≥0,1 ☀	≥0,1 ☒
Ems	Ems	Leer	2	1,5	0,2	·	·	·	·	·	0,6	9,4	0,0	3,5	1,4	15,3	0,3	4,1	0,9	0,5	·	12,5	4,7	18,8	10,5	9,7	10,4	2,4	·	0,4	0,9	·	7,1	·	115,1	124	+22	21	14	·	
		Strackholt	8	1,1	·	·	·	·	·	·	·	10,1	1,1	3,1	4,8	10,1	1,8	5,1	1,1	·	·	6,1	3,3	16,4	5,9	4,9	5,6	1,0	·	·	1,1	0,1	8,8	0,5	92,0	104	+ 3	20	18	·	
		Landschaftpolda	1	0,8	0,3	·	·	·	·	·	·	9,0	·	3,9	2,6	9,4	·	4,6	2,2	·	·	11,5	6,5	16,1	10,1	11,0	8,5	1,4	·	·	3,1	0,6	5,2	·	106,8	137	+29	18	15	·	
Von der Ems bis zum Rhein																																								
Westfriesische Küste	Vechte	Burgsteinfurt	70	0,7	0,1	·	·	·	·	·	0,0	1,7	0,0	·	0,0	0,0	·	4,7	0,4	0,0	·	6,3	6,7	13,8	8,2	4,5	7,7	0,3	·	0,0	·	·	5,7	·	60,8	77	-18	13	9	·	·
		Schüttorf	31	1,4	0,0	·	·	·	·	·	0,0	2,1	0,0	0,0	1,8	0,3	0,3	5,1	0,9	0,2	·	8,6	7,6	16,9	10,7	4,9	9,2	·	·	·	·	·	8,8	·	78,8	96	- 3	15	11	·	·
		Nordhorn	22	1,8	0,0	·	·	·	·	·	·	4,3	·	0,1	0,7	0,5	·	1,9	1,1	·	·	5,8	7,9	18,0	12,6	3,7	6,9	0,4	·	·	·	·	6,4	0,0	72,1	94	- 5	15	11	·	·
		Gronau	37	0,7	·	·	·	·	·	·	·	2,6	·	·	·	·	·	3,7	·	0,2	·	6,8	6,7	17,9	4,6	7,6	7,4	0,9	·	·	·	0,1	5,4	·	64,6	86	-10	13	9	·	·
		Scheerhorn	15	0,7	·	·	·	·	·	·	0,0	4,7	·	·	3,1	0,5	0,0	1,3	7,2	0,0	·	6,4	10,7	15,7	16,8	2,6	2,7	1,5	·	·	0,0	·	7,7	0,0	81,6	109	+ 7	14	12	·	·
		Laar	10	2,1	·	·	·	·	·	·	·	6,8	0,1	·	14,9	0,3	·	3,5	4,6	·	·	8,7	12,2	20,2	23,2	6,5	3,6	0,7	·	·	·	·	7,2	·	14,6	155	+41	15	12	·	·
	Aa	Ahaus	51	0,7	·	·	·	·	·	·	·	1,1	·	·	·	·	0,2	6,4	0,8	0,2	·	5,5	6,5	15,9	1,8	2,3	7,6	0,8	0,1	·	·	·	4,4	·	54,3	68	-26	15	9	·	·
	Berkel	Billerbeck	114	1,1	·	·	·	·	·	·	·	·	0,5	·	1,1	·	·	4,6	1,2	·	·	6,0	9,9	16,0	2,2	7,1	12,6	0,6	·	·	·	·	4,3	·	67,2	82	-15	13	11	·	·
		Wennewick	29	0,5	·	·	·	·	·	·	·	1,4	0,4	·	·	2,9	0,0	6,9	0,9	0,0	0,0	5,2	9,6	13,1	3,5	4,0	6,2	0,3	·	·	·	0,0	2,9	0,0	57,8	70	-25	14	10	·	·
	Ijssel	Raesfeld	60	0,3	·	·	·	·	·	·	0,0	·	·	·	0,2	0,0	0,0	0,2	0,8	·	·	3,9	6,6	19,6	5,6	3,2	8,6	0,1	·	·	·	·	6,3	·	55,4	69	-25	12	7	·	·
		Borken	50	0,4	0,0	·	·	·	·	·	·	·	·	·	0,0	0,2	0,3	5,8	2,0	·	·	8,1	3,2	18,8	2,9	3,5	9,2	1,0	·	·	·	·	5,4	·	60,8	80	-15	13	10	·	·
		Stenern	30	0,1	·	·	·	·	·	·	·	·	·	0,0	0,4	0,0	0,1	5,0	4,7	·	·	6,5	3,0	18,0	1,9	5,8	5,6	·	·	·	·	·	5,4	·	56,5	71	-23	12	9	·	·
Rhein																																								
Ill	Quelle bis Mündung	Vermunt	1750	·	·		·	·	18,9	11,4	6,8	·	·	17,2	0,4	5,8	·	·	3,6	3,6	·	·	23,6	3,9	41,1	27,3	7,2	3,6	·	·	·	5,3	2,5	3,6	185,8			17	16	3	·
		Gaschurn	964	·	·	·	·	·	1,7	7,4	·	·	·	7,2	·	·	·	·	·	3,6	·	·	16,4	·	26,2	24,0	4,4	·	·	·	·	·	5,0	·	95,9	74	-34	9	9	·	·
		Gargellen	1580	·	·	·	·	·	18,0	13,8	·	·	·	11,2	2,8	·	·	·	3,4	·	·	·	18,8	6,7	30,2	21,2	5,5	·	·	·	·	3,2	1,3	·	136,1	85	-23	12	12	2	·
		Silbertal	889	·	·	·	·	·	24,6	8,0	·	3,0	·	1,5	0,0	2,5	·	·	6,9	·	·	·	23,5	0,4	28,5	31,1	11,5	0,8	·	·	·	1,5	1,8	0,7	146,3	98	- 3	15	12	·	·
		Tschagguns	684	·	·	·	·	·	20,4	·	·	·	·	12,0	·	·	·	·	3,0	1,4	·	·	22,0	1,0	22,0	24,5	7,7	1,5	·	·	·	3,0	1,1	0,6	120,2			13	13	·	·
		Langen a. Arlberg	1220	·	·	·	·	·	18,8	6,9	0,7	2,8	·	23,2	2,1	4,3	·	·	4,1	·	6,7	·	35,1	5,8	43,4	32,9	31,1	0,4	·	·	·	8,2	2,4	1,9	230,2	106	+14	18	16	1	·
		Bludenz (Bürs)	590	·	·	·	·	·	21,9	8,5	0,8	9,1	·	15,2	·	·	·	·	3,1	·	·	·	39,0	0,8	43,0	26,5	14,2	0,4	·	·	·	0,2	·	0,8	183,5			14	9	·	·
		Lünersee	1969	·	·	·	·	·	31,3	4,7	0,1	3,2	·	15,3	2,4	2,8	·	·	4,7	1,2	·	·	32,5	0,9	57,5	25,3	10,8	0,9	·	·	·	3,5	1,7	1,3	200,1			18	15	6	2
		Fontanella	1100	·	·	·	·	·	29,8	10,6	2,9	2,5	·	19,0	·	0,9	·	·	2,4	3,6	·	·	45,5	2,2	60,0	49,2	27,6	·	·	·	·	·	7,9	·	264,1			14	13	·	·
		Thüringen	550	·	·	·	·	·	18,1	6,6	0,3	1,8	·	22,1	·	·	·	·	1,6	0,6	·	·	35,1	0,6	44,5	23,4	6,7	1,4	·	·	·	1,3	·	·	164,1	114	+20	14	11	·	·
		Feldkirch	479	·	·	·	·	·	27,3	5,4	6,8	0,4	·	21,6	·	·	·	·	0,6	1,6	·	·	21,7	1,3	35,1	19,6	8,5	·	·	·	·	·	0,7	0,2	150,8	94	-10	14	10	·	·
Rhein	Rhein	Meiningen	410	·	·	·	·	·	13,3	3,3	7,2	0,1	·	17,4	0,1	0,0	·	·	0,1	1,6	·	·	34,2	1,3	50,5	18,6	16,4	0,2	·	·	·	0,0	0,0	1,4	165,7	97	- 4	15	11	·	·
		Laterns	912	·	·	·	·	·	17,5	2,7	11,6	1,1	·	12,1	·	·	·	·	·	·	·	·	35,7	4,6	17,4	31,2	25,8	15,9	·	·	·	1,0	3,5	·	170,1	76	-52	13	13	·	·
		Mäder	416	·	·	·	·	·	7,4	7,5	12,3	·	·	19,2	·	·	·	·	2,2	1,1	·	·	28,9	3,8	41,7	10,2	8,9	·	·	·	·	·	2,9	·	146,1	86	-24	12	12	·	·
Bodensee	Bodensee	Hohenems	430	·	·	·	·	·	3,6	8,9	7,8	2,8	·	16,7	·	·	·	·	1,0	0,2	·	·	32,0	6,5	42,4	17,5	1,5	·	·	·	·	·	3,0	1,1	155,4	85	-27	15	14	·	·
		Gütle	520	Beobachtungen fehlen																																					
		Bildstein	650	·	·	·	·	·	7,4	36,2	9,4	·	·	11,0	·	·	·	·	5,0	·	·	·	59,4	5,5	52,3	21,0	11,2	·	·	·	·	·	4,0	·	222,4	105	+10	11	11	·	·
	Bregenzer Ache	Schröcken	1260	·	·	·	·	·	12,0	48,2	10,0	4,9	·	20,4	0,3	3,4	·	·	·	9,5	·	·	56,1	9,5	75,2	36,1	36,2	·	·	·	·	·	5,6	4,1	334,1	152	+115	16	15	·	·
		Au	800	·	·	·	·	·	19,1	25,1	5,6	1,8	·	29,1	·	·	0,0	·	·	3,2	·	·	46,6	8,5	64,2	40,2	25,6	2,3	·	·	·	1,3	7,2	1,1	280,9	127	+61	15	15	·	·
		Damüls	1428	·	·	·	·	·	21,6	16,8	5,3	2,0	·	22,9	2,3	1,5	0,0	·	0,9	2,3	·	·	62,4	6,8	71,8	43,4	49,0	2,1	·	·	·	1,4	7,2	2,3	322,0	142	+96	18	17	4	3
		Bizau	700	·	·	·	·	·	30,7	38,0	33,5	7,0	·	20,8	·	·	·	·	0,1	1,3	·	·	44,5	12,4	69,5	33,6	33,5	2,2	·	·	·	1,0	8,4	0,8	337,3	157	+122	16	14	·	·
		Andelsbuch	601	·	·	·	·	·	10,0	41,7	10,7	7,2	·	12,7	·	·	·	·	·	1,5	·	·	50,5	18,2	60,0	56,5	27,8	1,0	·	·	·	·	11,0	·	308,3			13	13	·	·
		Sibratsgfäll	931	·	·	·	·	·	23,0	30,5	21,1	8,6	·	25,8	·	2,2	·	·	2,0	3,8	·	·	56,2	9,3	76,6	47,6	39,4	1,7	·	·	·	1,9	11,4	0,4	261,5	126	+55	17	16	·	·
		Sulzberg	1007	·	·	·	·	·	50,2	12,3	6,8	0,5	·	17,9	·	0,5	·	·	8,0	1,5	·	·	44,3	4,2	98,4	43,7	44,7	3,7	·	·	·	·	4,9	0,3	341,9	150	+115	16	13	·	·
	Bodensee	Bregenz	412	·	·	·	·	·	35,3	25,6	5,9	·	·	5,9	·	0,0	·	·	6,7	1,5	·	·	42,2	3,5	67,2	18,3	11,7	0,0	·	·	·	·	3,6	0,3	227,7	126	+48	13	12	·	·
		Balderschwang	1044	·	·	·	·	·	8,1	11,2	1,5	1,8	·	19,0	·	6,6	·	·	·	12,8	·	·	40,2	30,5	71,2	8,2	10,5	·	·	·	5,4	12,5	6,3	·	245,8	157	+136	15	15	·	·
		Scheidegg	830	·	·	·	·	·	10,4	18,4	4,1	0,1	·	17,1	·	·	·	·	1,1	1,0	·	·	39,6	2,1	76,0	38,2	32,4	0,7	·	·		·	7,0	·	248,2	144	+104	14	12	·	·
		Lindau i. B.	401	·	·	·	·	·	23,6	18,9	6,4	0,0	·	14,7	·	·	·	·	2,9	1,6	·	·	23,8	1,5	61,6	9,0	10,4	0,2	·	·	·	1,4	4,3	·	180,3	123	+33	14	13	·	·

Flußgebiet		Ort	Seehöhe m	1	2	3	4	5	6	7	8	9	10	11	12	13	14	15	16	17	18	19	20	21	22	23	24	25	26	27	28	29	30	31	Monatssumme mm	Monatssumme % d. Norm.	Abweichung v. d. Norm.	Zahl der Tage mit Niederschl. ≥0.1	Niederschl. ≥1.0	✳ ≥0.1	▨
Bodensee	Argen	Genhofen	830	·	·	·	·	·	42.2	23.4	10.4	·	·	8.0	·	·	·	·	3.6	0.3	·	·	31.8	3.2	64.1	23.2	39.4	1.1	·	·	·	0.2	7.6	·	258.5	142	+77	13	11	·	·
		Röthenbach bei Lindau	705	·	·	·	·	·	38.0	18.4	12.8	·	·	8.1	·	·	·	·	2.0	·	·	·	28.5	2.0	85.2	25.4	27.6	0.2	·	·	·	0.5	8.4	·	257.1	162	+99	13	11		·
		Sibratshofen	780	·	·	·	·	·	23.2	8.1	13.2	0.3	·	5.1	·	0.5	·	·	4.1	·	·	·	31.5	5.1	72.1	13.5	28.2	1.5	·	·	·	·	8.1	·	214.5	124	+43	14	12	·	·
		Wangen (Realsch.)	557	·	·	·	·	·	17.1	10.2	2.8	·	·	6.5	·	·	·	·	0.2	0.0	·	·	30.5	5.9	23.5	15.6	13.6	·	·	·	·	0.3	4.0	·	130.2	94	- 9	12	10	·	·
		Überruh	830	·	·	·	·	·	14.4	3.0	9.8	·	·	4.0	·	·	·	·	0.7	2.7	·	·	34.4	4.2	72.4	34.8	23.4	0.1	·	·	2.2	7.6	7.0	·	220.7	128	+49	15	13	·	·
		Isny	721	·	·	·	·	·	6.9	4.6	8.0	·	·	6.6	·	·	·	0.0	0.6	5.0	·	·	31.8	2.7	74.6	23.5	19.6	0.6	·	·	·	1.1	6.7	·	192.3	125	+38	14	12	·	·
		Doberatsweiler	503	·	·	·	·	·	10.2	20.5	3.6	·	·	6.8	·	·	·	·	·	·	·	·	28.6	1.6	63.0	17.0	16.3	0.1	·	·	·	0.9	4.0	·	172.6	122	+31	12	10	·	·
	Schussen	Schussenried	569	·	·	·	·	·	26.5	10.5	5.5	1.2	·	14.5	·	·	·	·	0.4	·	·	·	16.0	3.4	18.3	7.6	5.0	0.5	·	·	·	3.7	0.7	·	113.8	117	+17	14	11		·
		Waldsee	599	·	·	·	·	·	40.7	3.8	3.5	·	·	51.9	·	·	·	·	1.8	·	·	·	38.1	2.6	34.9	16.2	5.4	0.0	·	·	·	2.4	0.5	·	201.8			12	11	·	·
		Ravensburg	461	·	·	·	·	·	8.6	3.7	·	·	·	8.5	·	·	·	·	5.8	1.4	·	·	22.8	6.0	39.3	4.9	7.1	·	·	·	·	1.2	2.7	·	112.0	100	0	12	12	·	·
	Schussen bis Aach	Wilhelmsdorf	620	·	·	·	·	·	21.7	4.9	3.1	·	·	7.6	·	·	·	·	5.3	·	·	·	20.1	18.5	35.4	3.7	3.1		·	·	·	3.3	0.1	·	126.8	125	+26	12	11	·	·
		Friedrichshafen	400	Beobachtungen fehlen																																					
		Meersburg	434	·	·	·	·	·	8.5	4.8	0.3	·	·	4.2	·	·	·	·	0.4	·	·	·	14.2	6.3	29.1	5.1	5.5	·	·	·	·	0.3	0.5	·	79.2	76	-26	12	8	·	·
		Mainau	414	·	·	·	·	·	5.0	3.6	0.5	·	·	8.8	·	·	·	·	·	·	·	·	15.3	5.8	22.4	6.1	4.3	·	·	·	·	0.3	·	·	72.1	74	-26	10	8	·	·
		Heiligenberg	741	·	·	·	·	·	20.3	9.8	2.0	·	·	5.1	·	·	·	·	2.5	0.8	·	·	25.4	6.7	33.0	4.7	3.8	0.0	·	·	·	3.0	·	·	117.1	109	+10	12	11	·	·
		Liggersdorf	652	·	·	·	·	·	48.5	8.7	3.3	·	0.1	5.8	·	·	·	·	0.1	0.1	·	·	2.4	2.3	41.8	4.2	5.6	·	·	·	·	0.3	·	0.1	123.3	123	+23	14	9	·	·
	Aach	Aach	520	·	·	·	·	·	12.2	2.4	0.7	·	·	3.0	·	·	·	·	·	·	·	·	9.0	1.2	17.7	2.6	2.4	·	·	·	0.9	5.4	·	·	57.5	65	-31	11	9	·	·
		Rielasingen	425	·	·	·	·	·	6.6	1.6	0.8	·	·	3.8	·	·	·	·	0.0	0.0	·	·	13.0	6.3	19.7	5.0	4.8	·	·	·	0.1	4.0	·	·	65.7	62	-39	11	8	·	·
Bodensee bis Basel	Rh.	Altenburg	400	·	·	·	·	·	7.4	2.3	·	·	·	4.8	·	·	·	·	·	·	·	·	10.7	3.9	31.1	4.5	4.8	·	·	·	0.7	6.7	·	·	76.9			10	9	·	·
	Wutach	Feldberg (Schwarzw.)	1493	·	·	·	·	·	10.6	0.5	·	·	·	7.5	·	·	·	·	0.0	·	·	·	39.1	16.0	51.8	16.4	26.2	0.3	·	·	5.0	3.0	1.6	1.6	179.6	114	+23	13	11	3	·
		Titisee	857	·	0.1	0.1	·	·	2.2	0.2	·	·	·	6.4	·	·	·	·	·	·	·	·	22.3	10.2	44.1	24.2	12.0	0.2	·	·	6.0	5.7	2.3	0.0	138.0	137	+37	14	10	·	·
		Birkendorf	762	·	·	·	·	·	28.1	5.3	·	·	·	7.2	·	·	·	·	·	·	·	·	6.0	5.4	35.1	6.9	8.5	0.2	·	·	7.2	4.6	·	·	114.5	118	+17	11	10	·	·
		Schluchsee	932	·	·	·	·	·	8.2	4.8	·	·	·	4.2	·	·	·	·	0.0	·	·	·	3.6	10.5	51.1	14.1	0.4	0.0	·	·	1.3	4.8	0.6	·	103.6			11	9	·	·
		Höchenschwand	1004	·	·	·	·	·	27.0	1.2	·	·	·	9.0	·	·	·	·	·	·	·	·	8.5	5.0	52.2	22.8	13.0	·	·	·	·	10.0	1.0	·	149.7	131	+36	10	10	·	·
	Rh.	Waldshut	340	·	·	·	·	·	16.7	7.2	·	·	·	20.3	·	·	·	·	·	·	·	·	10.0	9.1	40.4	15.3	1.0	·	·	·	12.0	2.7	·	·	134.7			10	10	·	·
	Alb	Bernau	922	·	·	·	·	·	7.5	5.9	·	·	·	8.5	·	·	·	·	·	·	·	·	15.3	12.5	51.5	30.2	21.6	0.1	·	·	7.8	3.5	0.9	·	165.3	134	+42	12	10	·	·
		St. Blasien	825	·	·	·	·	·	21.4	7.3	0.1	·	·	7.3	·	·	·	·	·	·	·	·	13.0	9.5	53.0	20.0	15.2	·	·	·	3.2	6.5	1.2	·	157.7	143	+48	12	11	·	·
	Rhein	Segeten	879	·	·	·	·	·	7.5	22.7	·	·	·	17.3	·	·	·	·	·	·	·	·	21.5	22.2	84.5	33.2	36.5	·	·	·	4.5	8.9	1.1	·	259.9	192	+125	11	11	·	·
		Säckingen	295	·	·	·	·	·	2.1	23.0	·	·	·	10.9	·	·	·	·	·	·	·	·	13.6	9.4	36.6	5.0	1.7	0.0	·	·	6.7	6.1	·	·	115.1			10	10	·	·
		Todtmoos	799	·	·	·	·	·	8.3	12.1	·	·	·	8.2	·	·	·	·	·	·	·	·	13.8	6.5	66.2	22.3	19.1	·	·	·	6.5	9.6	1.9	·	174.5	125	+35	11	11	·	·
Basel bis Neckar	Wiese	Belchenhaus	1360	·	·	·	·	·	39.8	1.6	·	·	·	7.5	·	·	·	·	·	·	·	·	24.8	17.0	42.8	19.3	19.1	·	·	9.0	1.6	1.9	0.4	0.3	185.1			13	11	·	·
		Schönau	534	·	·	·	·	·	17.6	1.5	·	·	·	5.5	·	·	·	·	·	·	·	·	17.7	15.2	44.9	19.1	10.9	·	·	·	9.2	3.6	2.8	·	148.0	110	+13	11	11	·	·
		Schweigmatt	733	·	·	·	·	·	15.3	47.3	·	·	·	7.0	·	·	·	·	·	·	·	·	12.5	13.5	41.0	17.7	10.8	0.3	·	·	5.3	9.6	·	·	180.3	147	+57	11	10	·	·
		Lörrach	295	·	·	·	·	·	10.0	·	·	·	·	8.9	·	·	·	·	·	·	·	·	12.0	5.7	10.4	5.8	·	·	·	1.1	13.0	1.2	·	·	68.1			9	9	·	·
	Wiese bis Elz	Friedrichsheim	877	Beobachtungen fehlen																																			
		Badenweiler	417	·	0.1	·	·	·	8.2	16.4	·	·	·	8.0	·	·	·	·	·	·	·	·	13.0	7.4	11.4	6.0	2.4	·	·	·	16.8	1.0	·	·	90.7	100	0	11	10	·	·
		Obermünsterthal	539	·	·	·	·	·	9.4	8.0	·	·	·	10.3	·	·	·	·	·	·	·	·	21.9	8.3	19.2	18.6	9.2	·	·	·	22.9	2.0	0.5	0.6	130.9	115	+17	12	10	·	·
		~~Grezhausen~~ +	~~202~~	·	·	·	·	·	26.0	2.6	·	·	·	9.0	·	·	·	·	·	·	·	·	6.5	5.5	6.4	4.2	2.9	·	·	·	9.3	·	·	·	72.4			9	9	·	·
		~~Schelingen~~ ++	~~313~~	·	·	·	·	·	1.4	·	·	·	·	4.5	·	·	·	·	·	·	·	·	35.4	5.3	24.7	10.5	7.9	·	·	·	·	·	0.0	·	89.7			7	7	·	·
	Elz	Oberprechtal	461	·	·	·	·	·	0.0	·	·	·	·	7.0	2.2	·	·	·	0.9	·	·	·	37.3	7.2	37.2	8.5	21.2	·	·	·	5.7	0.0	·	·	127.2	102	+ 2	9	8	·	·
		Keppenbach	275	·	·	·	·	·	0.8	0.3	·	·	·	3.1	·	·	·	·	·	·	·	·	29.5	7.9	21.1	11.6	11.9	0.3	·	·	8.4	0.7	3.3	0.5	99.4	94	- 7	13	8	·	·
		Breitnau	1019	·	·	·	·	·	1.8	0.4	·	·	·	5.9	·	·	·	·	·	·	·	·	36.4	10.1	49.4	37.1	18.0	·	·	·	7.8	2.1	6.9	0.7	176.6	159	+66	12	10	·	·
		Hofsgrund	1056	·	·	·	·	·	10.5	1.1	·	·	·	10.2	·	·	·	·	·	·	·	·	27.8	26.1	28.2	31.0	27.7	·	·	·	0.0	12.1	2.3	·	177.0	113	+20	10	10	·	·
		St. Peter	722	·	·	·	·	·	7.0	·	·	·	·	2.8	·	·	·	·	0.1	·	·	·	31.7	20.1	37.0	20.3	20.1	·	·	·	3.6	0.0	5.9	·	148.6	123	+28	10	9	·	·
		Freiburg (Eisenbahnstr.)	259	·	·	·	·	0.2	2.3	0.3	·	·	·	3.5	·	·	·	·	·	·	·	·	22.6	4.4	12.4	11.9	9.1	·	·	·	4.2	0.7	1.2	0.3	73.1	78	-21	13	9	·	·
		Ettenheimmünster	260	·	·	·	·	·	5.6	·	4.8	·	·	·	·	·	·	·	0.4	·	·	·	40.5	0.0	26.4	5.2	9.2	·	·	·	·	0.5	·	·	92.6			8	6	·	·
	Rh.	Altenheim	148	·	·	·	·	·	17.2	4.7	1.0	·	·	1.0	·	·	·	·	·	·	·	·	15.2	6.5	1.0	20.0	0.0	·	·	·	·	·	0.6	·	67.2	85	-12	9	8	·	·

+ Heitersheim 250 ++ Ottoschwanden 430

Flußgebiet		Ort	Seehöhe m	1	2	3	4	5	6	7	8	9	10	11	12	13	14	15	16	17	18	19	20	21	22	23	24	25	26	27	28	29	30	31	Monatssumme mm	Monatssumme % d. Norm.	Abweichung v. d. Norm.	Zahl der Tage mit Niederschl. ≥0.1	Niederschl. ≥1.0	☀ ≤0.3	☒
Basel bis Neckar	Kinzig	Schiltach	332	·	·	·	·	·	·	1.3	0.3	·	·	0.7	·	·	·	·	0.3	·	·	·	29.4	10.2	37.3	21.8	25.5	1.1	·	·	·	1.0	7.1	·	136.0	148	+44	12	9	·	·
		Schramberg	424	·	·	·	·	·	·	·	·	·	·	5.1	·	·	·	·	0.4	·	·	·	27.8	5.6	34.1	17.1	17.5	0.6	0.2	·	9.1	0.4	6.8	0.0	124.7	142	+37	12	8	·	·
		Rippoldsau, Bad	562	·	·	·	·	·	·	1.1	0.0	·	·	2.7	1.1	·	·	·	0.0	·	·	·	27.7	9.7	70.6	27.7	30.6	0.5	·	·	·	·	3.1	·	174.8	132	+43	10	9	·	·
		Oberwolfach	285	·	·	·	·	·	·	·	1.1	·	·	0.4	0.1	·	·	·	·	·	·	·	32.8	12.1	53.4	22.0	26.0	1.1	0.2	·	0.3	0.5	2.9	·	152.9			13	8	·	·
		Oberharmersbach	321	·	·	·	·	·	·	5.3	·	·	·	3.5	0.2	·	·	·	0.4	·	·	·	28.0	13.5	38.0	20.6	21.8	1.7	·	·	·	1.4	1.9	0.2	136.5	118	+20	13	10		·
		Gengenbach	178	·	·	·	·	·	0.2	8.2	·	·	·	4.0	·	·	·	·	·	·	·	·	25.1	9.0	20.6	6.0	11.5	0.4	·	·	·	1.2	1.6	·	87.8	93	- 6	11	9	·	·
		Seelbach	219	·	·	·	·	·	0.0	0.0	·	·	·	0.8	·	·	·	·	·	·	·	·	35.7	8.1	20.3	6.3	12.3	0.3	·	·	·	0.7	2.8	·	87.3	95	- 5	9	6	·	·
	Rhein	Rheinbischofsheim	132	nicht beobachtet																																				
		Löcherberg	328	·	·	·	·	·	·	4.2	·	·	·	3.6	·	·	·	·	0.0	·	·	·	30.5	13.2	60.5	29.3	33.4	0.6	·	·	·	1.2	2.0	·	178.5	142	+52	10	9	·	·
		Stollhofen	126	nicht beobachtet																																				
		~~Bühlerhöhe~~ +	~~760~~	·	·	·	·	·	·	15.7	·	·	·	7.6	1.4	·	·	·	9.8	·	·	·	35.7	23.9	108.2	29.6	31.2	1.6	·	·	·	0.7	5.8	·	271.2			12	11	·	·
	Murg	Hornisgrinde	1160	·	·	·	·	·	·	4.2	0.0	0.0	·	7.2	0.9	·	·	·	5.4	·	·	·	39.4	14.9	69.0	41.9	21.4	·	·	·	·	0.0	5.5	·	209.8	107	+15	10	9	·	·
		Baiersbronn	580	·	·	·	·	·	·	(3.0)	·	·	·	7.4	0.2	·	·	·	2.2	·	·	·	25.6	12.8	84.6	21.3	30.3	1.1	·	·	·	1.0	3.5	·	193.0	168	+78	12	11		·
		Schönmünzach	480	·	0.0	·	·	·	·	3.4	·	·	·	5.2	·	·	·	·	3.5	·	·	·	25.1	15.3	74.9	20.2	23.0	·	·	·	·	1.5	4.5	·	176.6	139	+50	10	10	·	·
		Unterstmatt	929	·	·	·	·	·	·	4.7	·	1.9	·	6.3	2.0	·	·	·	3.9	·	·	·	47.2	18.1	80.8	23.3	17.4	0.2	·	·	·	·	6.1	·	211.9	101	+ 2	12	11	·	·
		Langenbrand	220	·	·	·	·	·	·	20.3	·	·	·	2.7	1.6	·	·	·	0.6	·	·	·	32.0	6.2	55.9	10.5	8.4	·	·	·	·	1.5	2.8	·	142.5	140	+40	11	10	·	·
		Bütthof	306	·	·	·	·	·	·	2.4	·	0.4	·	4.2	0.3	·	·	·	1.2	·	·	·	40.0	10.2	47.8	9.2	9.9	·	·	·	·	0.5	4.0	·	130.1	98	- 3	12	9	·	·
		Rastatt	116	·	·	·	·	·	·	12.8	·	·	·	9.4	·	·	·	·	1.0	·	·	·	13.9	4.2	27.0	0.5	2.4	·	·	·	·	·	0.2	·	71.4			9	7	·	·
	Rh.	Hinterweidenthal	220	·	·	·	·	·	·	·	·	·	·	16.0	0.2	·	·	·	·	·	·	·	8.8	·	0.8	11.1	2.5	·	·	·	·	·	2.2	·	41.5	53	-36	7	5	·	·
	Alb	Schielberg	417	·	·	·	·	·	·	19.0	·	·	·	13.1	·	·	·	·	1.7	·	·	·	27.9	4.6	43.2	4.3	7.8	·	·	·	·	0.6	1.4	·	123.6	124	+24	10	9	·	·
		Karlsruhe (Techn. Hochsch.)	115	·	·	·	·	·	·	4.1	·	·	·	3.2	·	·	·	·	1.3	·	·	·	11.7	2.4	18.9	1.3	2.3	·	·	·	0.0	0.8	0.8	·	46.8	60	-31	10	8	·	·
	Alb bis Speyerbach	Bergzabern	181	nicht beobachtet																																				
		Landau (Pfalz)	145	·	·	·	0.0	·	·	20.9	·	·	·	3.9	·	·	·	0.0	2.7	·	·	·	4.9	6.3	17.2	0.6	6.0	·	·	·	0.0	·	·	·	62.5	103	+ 2	8	7	·	·
		Germersheim	108	·	·	·	·	·	·	0.9	·	·	·	4.5	·	·	·	0.7	2.3	·	·	·	9.6	3.6	11.1	1.2	2.1	·	·	·	·	·	0.9	·	36.9			10	7	·	·
		Bruchsal	133	·	·	·	·	·	·	1.6	·	·	·	1.8	·	·	·	·	·	·	·	·	12.1	5.0	8.5	7.3	6.4	·	·	·	·	·	6.5	·	49.2	61	-31	8	8	·	·
	Speyerbach	Johanniskreuz	472	·	·	·	·	·	·	·	·	·	·	3.4	·	·	·	·	0.3	0.1	·	·	10.9	6.8	14.8	2.4	3.8	·	·	·	·	·	1.8	·	44.3	51	-42	9	7	·	·
		Hochspeyer	260	·	·	·	·	·	0.2	·	0.2	1.7	·	1.0	·	·	·	·	·	·	·	·	10.6	6.4	13.2	0.2	8.6	·	·	·	·	·	0.4	·	42.5	64	-23	10	6	·	·
		Kalmit	673	·	·	·	·	·	·	·	·	0.0	·	0.0	·	·	·	0.0	0.4	·	·	·	8.4	5.0	14.2	2.7	5.2	·	·	·	·	·	0.9	·	36.8	61	-23	7	5	·	·
		Rhodt	215	·	·	·	·	·	·	3.7	·	·	·	8.2	·	·	·	0.5	2.0	·	·	·	7.0	3.6	17.3	2.4	4.6	·	·	·	·	·	0.2	·	49.5	83	-10	10	8	·	·
		Speyer	98	·	·	·	·	·	·	·	·	·	·	0.5	·	·	·	1.4	1.6	·	·	·	10.2	6.3	11.9	4.1	1.9	·	·	·	·	·	1.4	·	39.3	63	-23	9	8	·	·
	Rh.	Wiesloch	134	0.0	·	·	·	·	1.2	·	·	0.0	·	0.3	·	·	·	3.1	13.2	·	·	·	7.7	15.6	18.7	3.1	12.6	·	·	·	1.9	·	2.0	·	79.4	101	+ 1	11	10	·	·
Neckar	Quelle bis Eyach	Schwenningen	710	·	·	·	·	·	0.4	0.1	·	·	·	1.6	·	·	·	·	0.0	·	·	·	26.1	0.9	24.6	3.6	7.2	0.2	·	·	5.5	0.9	2.2	·	73.3	88	-10	12	7	·	·
		Mariazell	715	·	·	·	·	·	0.0	0.0	·	·	·	5.4	·	·	·	·	·	·	·	·	29.3	3.0	20.6	9.6	9.8	0.6	·	·	8.6	1.1	4.6	0.1	92.7	116	+13	11	9	·	·
		Dreifaltigkeitsberg	987	·	·	·	·	·	1.4	1.5	·	·	·	0.5	·	·	·	·	0.0	0.0	·	·	27.1	2.3	20.0	6.8	10.8	0.3	·	·	1.6	5.7	1.1	0.8	79.9	91	- 8	13	10	·	·
		Rottweil	618	Beobachtungen fehlen																																				
		Freudenstadt	667	·	·	·	·	·	·	3.6	·	·	·	3.4	·	·	·	·	·	·	·	·	23.4	10.0	65.3	16.8	26.4	0.4	·	·	·	0.3	2.1	1.0	152.7	134	+38	11	9	·	·
		Winzeln	650	Beobachtungen fehlen																																				
		Horb	393	·	·	·	·	·	5.1	11.1	·	·	·	(3.0)	·	·	·	·	·	·	·	·	14.6	0.2	24.0	12.1	6.3	0.0	·	·	·	3.6	1.5	0.1	81.6	116	+12	11	9	·	·
	Eyach	Burgfelden	911	·	·	·	·	·	7.8	11.1	·	·	·	4.9	·	·	·	·	·	·	·	·	22.6	3.6	19.4	6.4	0.0	0.4	·	·	·	·	·	4.2	80.4	88	-11	9	8	·	·
		Balingen	520	·	·	·	·	·	9.9	7.9	0.5	·	·	1.5	·	·	·	·	·	·	·	·	19.4	0.0	25.4	8.6	5.9	·	·	·	·	1.2	1.8	·	82.1	111	+ 8	10	9	·	·
		~~Kirchberg/Sulz~~ ++	~~577~~	·	·	·	·	·	12.4	21.9	·	·	·	1.8	·	·	·	·	·	·	·	·	24.9	0.9	25.9	9.9	10.0	·	·	·	·	3.0	2.6	0.5	113.8			11	9	·	·
	Eyach bis Fils	Hechingen	540	Beobachtungen fehlen																																				
		Nebringen	456	·	·	·	·	·	·	1.9	·	·	·	2.9	·	·	·	·	·	·	·	·	20.1	0.4	26.6	6.1	6.0	·	·	·	·	2.3	2.0	·	68.3	98	- 2	9	8	·	·
		Tübingen	395	·	·	·	·	·	·	0.1	2.1	·	·	3.0	·	·	·	·	0.3	·	·	·	18.9	1.6	36.8	4.0	4.1	·	·	·	·	1.7	2.8	·	75.4	95	- 4	11	9	·	·
		Reutlingen	393	·	·	·	·	·	·	0.4	13.2	·	·	1.1	·	·	·	·	0.9	·	·	·	24.5	4.0	36.5	2.3	5.6	·	·	·	·	2.2	2.8	·	93.5	118	+15	11	9	·	·
		Neuffen	410	·	·	·	·	·	·	8.0	13.0	·	0.1	4.0	·	·	·	·	1.6	0.6	·	·	41.4	7.0	45.2	4.6	5.6	·	·	·	·	3.2	4.4	·	138.7	148	+45	13	11	·	·
		Waldenbuch	362	·	·	·	·	·	·	0.5	·	·	·	6.6	·	·	·	·	0.4	0.4	·	·	22.6	0.0	22.0	5.7	5.6	·	·	·	·	0.7	3.2	·	67.7	89	- 8	10	6	·	·

+ Schliffkopf 1030 ++ Bickelsberg 665

Flußgebiet		Ort	Seehöhe m	1	2	3	4	5	6	7	8	9	10	11	12	13	14	15	16	17	18	19	20	21	22	23	24	25	26	27	28	29	30	31	Monatssumme mm	% d. Mvm.	Abweichung v. d. Norm.	Zahl der Tage mit Niederschl. ≥0,1	≥1,0	☀ ≤0,1	☒
Neckar	Fils	Hohenstaufen	605	0,0	·	·	·	·	·	11,6	15,4	1,2	·	5,6	·	·	·	·	2,4	0,0	·	·	24,6	6,8	38,5	17,5	15,6	·	·	·	0,0	·	6,1	·	145,3	143	+43	11	11	·	·
		Göppingen	320	·	0,0	·	·	·	·	6,4	8,5	3,6	·	3,4	0,0	·	·	·	1,6	1,1	·	·	23,1	6,9	42,6	7,5	16,4	·	·	·	·	0,1	7,8	0,1	129,1	142	+38	14	12	·	·
		Boll	425	·	·	·	·	·	·	18,3	20,0	0,5	·	2,7	0,0	·	·	·	1,9	0,1	·	·	27,1	11,8	36,7	2,9	7,0	·	·	·	·	0,2	8,2	·	137,4	148	+44	13	10	·	·
	Neckar	Hohenheim	397	·	·	·	·	·	·	2,2	0,2	·	·	3,5	·	·	·	·	0,3	0,2	·	·	14,8	5,3	25,0	2,5	6,8	·	·	·	·	0,6	2,0	·	63,4	87	-10	12	8	·	·
		Stuttgart	300	·	·	·	·	·	·	·	·	·	·	3,8	0,0	·	·	·	1,8	·	·	·	18,3	4,3	24,7	1,9	6,9	·	0,1	·	·	2,1	2,9	·	66,8	100	0	10	9	·	·
	Rems	Lauterburg	670	·	·	·	·	·	·	5,4	7,6	·	·	14,6	·	·	·	·	1,2	0,9	·	·	24,2	25,8	41,2	11,2	22,6	·	·	·	·	·	8,4	·	163,1	160	+61	11	10	·	·
		Gmünd-(Jugendherberge)	335	·	·	·	·	·	·	4,3	5,8	·	·	6,5	·	·	·	·	1,7	1,5	·	·	27,5	42,2	7,2	16,2	·	·	·	·	·	·	6,0	·	118,9	137	+32	11	11	·	·
		Schorndorf	255	·	·	·	·	·	·	0,5	5,7	0,3	·	4,0	0,0	·	·	·	3,2	1,9	·	·	20,4	11,4	28,6	12,9	13,1	·	·	·	·	0,0	6,6	·	108,6	131	+26	12	10	·	·
		Fellbach	287	·	·	·	·	·	·	13,2	0,2	·	·	5,8	·	·	·	·	1,1	2,5	·	·	18,3	6,6	22,5	0,8	6,2	·	·	·	·	0,3	3,0	·	80,5	118	+12	12	9	·	·
	Murr	Murrhardt	290	·	0,2	·	·	·	·	0,0	·	·	·	6,0	·	·	·	·	0,5	0,5	·	·	17,1	12,0	34,5	7,7	12,6	·	·	·	·	1,0	3,5	·	95,6	98	- 2	11	8	·	·
		Backnang	305	·	·	·	·	·	·	·	0,8	·	·	2,8	·	·	·	·	0,0	·	·	·	14,3	9,1	18,1	8,1	9,8	·	·	·	·	1,9	4,3	·	69,2	75	-23	9	8	·	·
		Großbottwar	215	·	·	·	·	·	·	6,0	·	·	·	15,1	·	·	·	·	2,1	·	·	·	14,1	6,7	17,6	3,7	4,6	·	·	·	·	0,1	2,3	·	72,3	98	- 2	10	9	·	·
	Enz	Kaltenbronn	862	·	·	·	·	·	·	14,7	·	0,0	·	2,7	5,2	·	·	·	0,8	·	·	·	40,7	7,8	75,5	14,5	14,5	0,1	·	·	·	0,3	5,2	·	182,0	141	+53	12	9	·	·
		Wildbad-Sommerbg.	726	·	·	·	·	·	·	10,1	·	0,0	·	5,0	3,6	·	·	·	3,5	0,2	·	·	34,4	11,2	80,5	14,3	18,9	0,0	·	·	·	0,7	7,1	·	189,5	182	+86	12	10	·	·
	Enz, Nagold	Simmersfeld	726	·	·	·	·	·	·	4,2	·	·	·	13,2	·	·	·	·	3,5	·	·	·	15,3	36,0	35,8	16,5	15,5	1,1	·	·	·	1,8	3,2	·	146,1			11	11	·	·
		Wart	593	·	·	·	·	·	·	9,0	2,5	·	·	4,8	·	·	·	·	0,2	·	·	·	19,0	1,0	26,5	8,0	8,8	·	·	·	·	2,4	·	·	82,2	111	+ 8	10	9	·	·
		Nagold	403	·	·	·	·	·	·	9,4	·	·	·	4,3	·	·	6,0	·	0,4	·	·	·	11,8	2,1	27,6	5,3	8,8	·	·	·	·	4,4	1,3	0,2	81,6	115	+11	12	10	·	·
		Neuhengstett	534	·	·	·	·	·	·	7,2	·	·	·	2,7	·	·	·	·	·	·	·	·	17,5	5,1	28,5	5,6	11,1	·	·	·	·	·	3,2	·	80,9	117	+12	8	8	·	·
		Böblingen	432	·	·	·	·	·	·	0,0	0,0	0,0	·	1,5	0,0	·	·	·	0,1	0,0	·	·	16,9	2,2	18,9	3,6	3,5	·	·	·	·	0,9	1,3	·	48,9	71	-20	9	7	·	·
		Tiefenbronn	434	·	·	·	·	·	·	3,6	·	·	·	3,4	0,1	·	·	·	0,8	·	·	·	21,2	2,9	31,4	6,2	0,8	·	·	·	·	0,8	2,4	·	73,6	106	+ 5	11	7	·	·
	Enz	Pforzheim	256	·	·	·	·	·	·	16,0	·	·	·	5,5	0,1	·	·	·	1,1	·	·	·	20,5	2,7	26,7	5,2	6,0	·	·	·	·	0,3	2,4	·	86,5	118	+13	11	9	·	·
		Mühlacker	228	·	0,3	·	·	·	·	1,5	0,1	·	·	2,5	·	·	·	·	6,0	·	·	·	18,8	4,2	23,2	3,0	6,4	·	·	·	·	1,2	2,7	·	69,9	106	+ 4	12	10	·	·
		Heimerdingen	312	·	·	·	·	·	·	0,8	0,2	·	·	4,8	·	·	·	·	0,3	0,2	·	·	19,6	3,6	23,4	2,1	11,3	·	·	·	·	·	3,2	0,0	69,5	107	+ 5	11	7	·	·
		Markgröningen	288	·	·	·	·	·	·	·	·	·	·	10,0	·	·	·	·	2,8	1,4	·	·	15,2	3,2	15,6	0,0	7,9	·	·	·	·	0,9	2,7	·	59,7	87	- 9	9	8	·	·
	Neckar	Bönnigheim	221	·	·	·	·	·	·	8,7	0,5	·	·	2,8	·	·	·	·	0,0	0,0	·	·	11,1	6,3	15,9	8,0	5,0	·	·	·	·	·	1,6	·	59,9	89	- 7	9	8	·	·
		Heilbronn	176	0,0	·	·	·	·	·	3,6	·	·	·	5,1	·	·	·	·	1,1	0,4	·	·	7,0	8,7	26,7	8,0	14,9	·	·	·	·	0,3	3,2	·	79,0	113	+ 9	11	9	·	·
		Stetten a. H.	201	Beobachtungen fehlen																																					
	Kocher	Unterkochen	500	·	·	·	·	·	·	19,1	·	·	·	0,0	·	·	·	·	19,8	·	·	·	21,8	13,8	30,9	4,9	9,3	·	·	·	0,3	2,8	8,2	·	130,9			10	9	·	·
		Abtsgmünd	389	·	·	·	·	·	3,0	2,0	7,1	·	·	8,9	·	·	·	·	·	1,7	·	·	16,5	3,6	10,8	12,4	11,7	0,8	·	·	·	0,9	4,8	·	84,2	100	0	13	11	·	·
		Welzheim	503	·	·	·	·	·	·	·	4,1	·	·	6,7	·	·	·	·	1,6	4,2	·	·	17,6	11,4	36,6	8,0	15,6	·	·	·	·	·	7,7	·	113,5			10	10	·	·
		Wüstenrot	495	0,8	·	·	·	·	·	0,3	·	·	·	4,7	·	·	·	·	7,2	0,4	·	·	18,0	11,4	40,8	6,1	9,5	·	·	·	·	1,3	5,0	·	105,5	106	+ 6	12	9	·	·
		Hall	292	·	0,8	·	·	·	·	4,3	7,3	·	·	7,8	·	·	·	·	2,3	0,9	·	·	12,3	4,3	38,9	7,7	9,0	·	·	·	·	0,9	5,4	·	101,9	132	+25	13	10	·	·
		Rückertsbronn	447	·	1,2	·	·	·	·	4,2	2,8	0,1	·	12,8	13,2	·	·	·	1,8	·	·	·	3,2	2,1	26,0	10,0	0,0	·	·	·	·	·	9,5	·	86,9	111	+ 9	12	11	·	·
		Künzelsau	220	0,3	·	·	·	·	0,4	39,9	·	0,1	·	4,0	1,5	·	·	1,0	5,0	0,5	·	·	15,7	3,7	37,8	3,5	6,7	·	·	·	·	·	6,1	·	126,2	162	+48	15	11	·	·
		Oehringen	230	0,2	·	·	·	·	·	3,4	·	0,8	·	13,2	·	·	·	1,3	·	·	·	·	9,6	6,5	35,8	8,5	8,3	0,2	·	·	·	0,2	5,0	·	93,0	129	+21	13	9	·	·
	Jagst	Ellwangen	440	0,0	1,3	·	·	·	·	0,1	12,8	·	·	6,6	·	·	·	·	2,4	0,3	·	·	15,8	4,9	29,2	3,5	13,2	·	·	·	·	0,2	4,8	0,0	95,1	110	+ 9	13	10	·	·
		Gründelhardt	475	1,1	0,2	·	·	·	·	1,2	12,1	·	·	7,7	·	·	0,0	·	6,9	0,5	·	·	12,5	5,6	27,8	5,1	6,5	·	0,0	·	·	·	7,9	·	95,1	119	+15	13	11	·	·
		Schainbach	423	3,2	4,4	·	·	·	·	11,9	1,9	·	·	5,4	0,9	·	·	·	0,0	·	·	·	14,9	4,9	47,8	4,7	5,9	·	·	·	·	·	5,7	·	111,6	138	+32	12	11	·	·
		Langenburg	438	0,4	·	·	·	·	·	6,5	0,1	1,2	·	2,5	0,9	·	·	0,0	2,0	0,2	·	·	9,3	4,0	46,0	3,3	6,5	·	·	·	·	·	6,7	·	89,6	118	+14	14	10	·	·
		Dörzbach	240	·	·	·	·	·	·	14,3	·	·	·	·	·	·	·	9,1	2,9	·	·	·	3,9	19,3	23,2	6,4	0,0	·	·	·	·	·	6,9	·	86,0			8	8	·	·
		Eubigheim	325	0,7	0,0	·	·	·	·	3,9	0,0	2,6	0,0	0,4	·	·	·	3,9	6,1	2,6	·	·	6,1	4,6	20,7	8,3	7,9	·	·	·	·	·	3,0	·	70,8			13	11	·	·
		Möckmühl	180	·	0,2	0,1	·	·	·	1,5	·	1,0	·	·	0,5	·	·	0,6	4,3	·	·	·	6,6	11,0	40,0	7,0	10,5	·	·	·	·	·	1,7	·	85,0	120	+14	13	9	·	·
	Jagst bis Eisenz.	Gundelsheim	148	·	·	·	·	·	·	11,3	·	1,8	·	1,5	1,0	·	·	·	3,3	·	·	·	6,5	15,2	25,0	8,5	11,0	·	·	·	·	·	2,2	·	87,3	123	+16	11	11	·	·
		Rineck	344	·	·	·	·	·	·	1,5	0,3	·	·	0,1	·	·	·	1,2	4,5	·	·	·	5,0	13,4	39,3	7,8	13,7	·	·	·	·	·	2,5	·	89,3	112	+ 9	11	9	·	·
		Oberdielbach	491	·	·	·	·	·	·	19,8	0,2	0,1	·	0,0	·	·	·	2,5	4,9	·	0,1	·	8,7	22,5	37,7	9,5	13,2	0,2	·	·	·	·	3,9	·	123,3	133	+30	13	9	·	·
		Itterkraftwerk	165	·	·	·	·	·	·	0,1	·	·	·	0,8	·	·	·	2,1	14,5	·	·	·	7,6	18,1	36,1	7,6	11,7	·	·	·	·	·	3,1	·	101,7	126	+21	10	8	·	·
		Tromm	523	0,1	·	·	·	·	0,0	·	·	·	·	0,4	·	·	·	1,9	9,5		·	·	9,7	23,5	25,7	7,9	7,8	·	·	·	·	·	5,1	·	91,6	94	- 6	10	8	·	·

Flußgebiet		Ort	Seehöhe m	1	2	3	4	5	6	7	8	9	10	11	12	13	14	15	16	17	18	19	20	21	22	23	24	25	26	27	28	29	30	31	Monatssumme mm	Monatssumme % d. Norm.	Abweichung v. d. Norm.	Zahl der Tage mit Niederschl. ≥0.1	Niederschl. ≥1.0	* ≥0.1	⊠
Neckar	Elsenz	Elsenz	239	.	.	.	.	.	1,0	.	.	.	.	0,3	.	.	.	.	0,1	.	.	.	4,6	11,3	11,0	4,0	2,8	.	.	.	1,0	.	1,5	.	37,6	48	-40	10	8	.	.
		Sinsheim	155	.	.	.	.	.	.	.	.	1,6	.	0,9	0,4	.	.	1,5	1,1	.	.	.	11,9	7,5	35,2	6,0	11,9	.	.	.	0,2	.	2,3	.	80,5	98	- 1	12	9	.	.
	Neckar	Königstuhl	561	.	.	.	.	.	.	.	0,0	0,4	.	0,7	.	.	.	5,3	3,6	.	.	.	12,4	23,6	28,0	11,2	13,6	.	.	.	.	.	2,2	.	101,0	111	+10	10	8	.	.
		Heidelberg (L. K.-Kl.)	114	.	.	.	.	.	.	.	.	0,1	.	0,4	.	.	.	2,3	2,1	.	.	.	10,2	20,0	20,2	10,1	10,7	.	.	.	.	.	1,6	.	77,7	101	+ 1	10	8	.	.
		Mannheim (M.-Schl.)	96	.	.	.	.	.	.	.	.	0,6	.	2,7	.	.	.	0,4	0,0	.	.	.	6,4	15,5	12,6	5,7	9,2	0,0	.	.	.	.	1,4	.	54,5	89	- 6	9	7	.	.
Neckar bis Main	Rhein	~~Mutterstadt~~ +	~~100~~	.	.	.	.	.	.	.	.	.	.	3,9	.	.	.	.	1,3	.	.	.	6,4	14,8	11,9	4,1	7,8	.	.	.	.	.	0,7	.	50,9			8	7	.	.
		Dirmstein	105	.	.	.	.	.	.	.	.	.	.	0,6	.	.	.	.	.	.	.	.	5,8	4,2	6,1	0,7	7,2	.	.	.	.	.	.	.	24,6	51	-24	6	4	.	.
		Worms	92	.	.	.	.	.	.	.	.	.	.	0,4	.	.	.	.	0,0	.	.	.	7,0	13,6	6,1	1,0	1,6	.	.	.	.	.	0,5	.	30,2	49	-31	7	5	.	.
		~~Kirchheimbolanden~~ ++	~~284~~	.	.	.	.	.	.	.	.	.	0,1	.	.	.	.	.	0,2	.	.	.	9,0	4,9	7,0	7,9	(1,7)	.	.	.	.	.	0,6	.	31,4	53	-28	8	5		.
		Mörlenbach	176	.	.	.	.	.	.	3,7	0,5	.	.	0,9	.	.	.	1,2	4,8	.	.	.	8,6	20,2	25,4	4,1	4,5	1,5	.	.	.	.	4,7	.	80,1	89	-10	12	10	.	.
		Auerbach	117	.	.	.	.	.	1,8	0,1	0,4	.	.	1,3	.	.	.	4,0	0,8	.	.	.	9,5	19,0	5,2	0,7	2,2	.	.	.	.	.	1,9	.	46,9	57	-35	12	8	.	.
		Gernsheim	90	.	.	.	.	.	.	0,0	0,5	.	.	0,4	.	.	.	0,4	1,3	.	.	.	9,1	12,8	8,8	0,2	0,6	.	.	.	.	.	0,8	.	34,9	61	-22	10	4	.	.
		Neunkirchen	508	0,5	.	.	.	.	.	.	1,3	.	.	7,1	.	.	.	4,0	7,2	.	.	.	14,6	20,2	31,2	6,6	6,7	0,0	0,0	.	.	.	4,8	.	104,2	114	+12	11	10	.	.
		Darmstadt (Rosenhöhe)	180	.	.	.	.	.	.	.	0,1	.	.	0,2	.	.	.	.	0,9	.	.	.	19,6	13,3	29,6	1,7	2,6	.	.	.	.	.	2,7	.	70,7	104	+ 3	9	6	.	.
Main	Weißer Main	Lübnitz	520	3,9	0 0	.	.	.	.	0,6	14,0	.	.	7,2	.	.	.	1,2	3,1	.	1,1	.	3,2	4,2	29,0	15,3	12,3	.	.	.	.	.	4,1	1,9	101,1	110	+ 9	14	13	.	.
		Berneck	388	8,1	.	.	.	.	.	1,1	7,7	2,8	.	5,8	.	.	0,0	2,0	4,1	.	1,5	.	2,9	3,2	21,0	10,7	9,6	1,0	.	.	.	.	6,0	7,5	95,0	105	+ 5	16	16	.	.
		Marktleugast	555	5,3	0,2	.	.	.	.	2,5	11,0	0,2	.	4,5	.	.	.	4,0	3,2	0,2	1,0	.	3,8	4,2	30,4	20,6	11,0	0,4	.	.	.	.	5,7	2,5	110,7	102	+ 4	18	14	.	.
		Kulmbach	327	2,1	0,1	.	.	.	.	0,7	5,7	.	.	4,8	.	.	0,1	.	3,0	.	2,9	.	1,6	2,0	12,9	6,6	3,5	.	0,0	.	.	.	3,6	3,8	53,4	67	-27	15	12	.	.
	Roter Main	Creußen	420	2,6	.	.	.	.	.	2,1	9,5	0,7	.	6,6	.	.	.	.	5,4	.	1,8	.	1,4	2,1	23,8	3,1	11,6	0,0	.	.	.	0,0	5,0	5,7	81,4	104	+ 3	14	13	.	.
		Fleckl	760	14,1	0,4	.	.	.	.	0,3	17,3	4,0	.	5,3	.	.	.	0,0	5,3	0,0	1,0	0,0	5,5	6,9	37,1	15,0	15,5	1,2	.	.	.	.	8,9	3,1	141,0	130	+32	16	14	.	.
		Bayreuth	354	3,8	.	.	.	.	.	1,8	13,8	0,1	.	5,2	.	.	.	0,4	7,2	0,2	1,0	0,0	0,5	1,8	26,3	5,1	9,6	0,0	0,2	.	.	.	3,0	4,8	84,8	125	+17	17	12	.	.
	M.	Arnstein	460	2,9	0,5	.	.		.	.	12,8	.	.	2,5	.	.	.	1,3	2,2	.	1,0	.	2,8	5,7	23,1	1,3	12,8	0,1	.	.	.	.	4,1	3,6	76,7	97	- 2	15	13	.	.
	Rodach	Rodacherbrunn	688	7,0	0,3	.	.	.	.	.	4,2	.	.	3,6	.	.	.	2,6	2,8	0,1	2,4	0,2	3,9	4,0	30,2	4,3	11,4	2,6	.	.	.	.	5,1	4,4	89,1	97	- 3	17	14	.	.
		Steinbach b. G.	670	(2,0)	.	.	.	.	.	.	(3,0)	.	.	1,1	.	.	.	10,3	.	.	2,0	.	8,5	(3,0)	10,8	2,1	3,5	(1,0)	.	.	.	.	6,3	1,6	55,2	56	-44	13	13	.	.
		Rodeck	660	4,4	0,1	.	.	.	.	1,9	5,4	.	.	6,2	.	.	.	3,9	5,3	0,4	1,8	.	5,5	6,1	36,4	8,0	9,1	1,4	.	.	.	.	5,1	1,7	102,7	104	+ 4	17	15	.	.
		Presseck	640	3,0	.	.	.	.	.	2,8	7,8	.	.	4,2	.	.	.	1,2	2,7	0,5	1,4	0,2	5,0	2,8	42,7	11,2	13,4	0,8	0,2	.	0,1	.	5,5	5,4	100,9	105	+ 5	19	14	.	.
		Steinbach a. Wald	600	1,6	.	.	.	.	.	1,9	6,5	.	.	3,4	.	.	.	0,9	2,1	.	.	.	2,4	4,9	24,2	4,4	12,1	0,3	.	.	.	.	4,4	1,5	70,6	81	-16	14	12	.	.
		Rothenkirchen	376	0,0	.	.	.	.	.	11,1	3,9	.	.	5,6	.	.	.	.	6,6	.	.	.	4,5	12,5	25,0	4,8	15,5	0,3	.	.	.	.	3,0	1,8	94,6			12	11	.	.
		Kronach	310	1,2	.	.	.	.	.	1,9	5,9	.	.	2,9	.	.	.	0,7	0,6	.	0,7	.	3,6	6,1	29,1	11,0	6,9	.	.	.	.	.	3,8	2,6	77,0	90	- 9	14	11	.	.
		~~Steinach~~ +++	~~492~~	1,8	0,4	.	.	.	.	9,6	3,8	.	.	4,1	.	.	0,5	4,0	3,8	.	1,1	.	5,5	12,8	22,9	9,8	10,4	0,4	.	.	.	.	5,2	5,7	101,8	162	+39	17	14	.	.
	Main	Vierzehnheiligen	387	1,2	.	.	.	.	.	.	4,7	.	.	1,0	.	.	.	6,3	3,4	0,1	0,5	.	3,9	6,1	16,3	0,7	6,8	0,2	.	.	.	.	3,5	2,3	57,0	77	-17	15	12	.	.
		Zapfendorf	250	1,3	.	.	.	.	.	0,0	0,2	.	.	0,0	.	.	1,9	0,9	3,4	.	0,0	.	2,1	3,2	17,3	0,0	7,9	0,0	.	.	.	.	2,1	0,0	40,3	55	-33	10	8	.	.
	Itz	Steinheid	836	5,4	2,5	.	.	.	.	.	.	1,4	.	4,1	.	.	2,5	0,6	6,4	0,8	1,3	.	3,0	15,3	40,7	7,4	17,8	1,4	.	.	.	0,0	8,5	4,7	123,8			17	15	.	.
		Tremersdorf	380	1,5	0,1	.	.	.	.	0,1	0,5	.	.	4,7	.	.	0,1	3,2	4,8	0,1	0,6	.	3,8	4,3	22,8	9,2	9,2	0,4	0,1	.	.	.	5,4	1,1	72,0	87	-11	19	11	.	.
		Coburg	291	1,1	.	.	.	.	.	0,9	0,2	.	.	1,7	.	.	0,4	0,9	2,6	.	0,5	0,1	4,0	3,6	16,6	1,2	4,6	.	.	.	.	.	4,7	1,0	44,1	59	-31	16	10	.	.
		Roßfeld	306	1,2	.	.	.	.	.	.	0,0	.	.	3,6	.	.	3,0	2,0	4,0	0,0	0,2	.	4,6	2,1	15,0	1,0	3,7	0,1	.	.	.	.	4,1	2,0	46,6	64	-27	14	12	.	.
		Hellingen	302	1,1	.	.	.	.	.	.	0,0	.	.	2,3	.	.	0,8	0,6	3,3	0,0	0,2	.	2,9	3,5	11,1	0,7	5,2	.	.	.	.	.	3,9	0,1	35,7	51	-34	13	8	.	.
	M.	Specke	260	0,4	.	.	.	.	.	.	.	.	.	2,6	.	.	0,2	1,2	1,5	.	0,0	.	1,9	1,3	10,1	.	11,6	.	.	.	.	.	3,1	0,9	34,8	51	-29	11	8	.	.
	Regnitz, Rednitz	Oberdachstetten	440	4,5	3,2	.	.	.	.	1,9	16,2	.	.	3,2	0,9	.	.	.	7,2	5,4	.	.	9,8	2,1	28,9	2,1	5,7	.	.	.	.	.	5,6	.	96,7	153	+34	14	13	.	.
		Ansbach	440	1,3	.	.	.	.	.	0,8	15,0	.	.	9,3	3,6	.	0,0	0,0	2,7	4,5	.	.	9,9	3,6	29,8	4,0	10,9	.	.	.	.	.	4,7	0,1	100,2	141	+32	14	12	.	.
		Obererlbach	399	0,3	0,0	.	.	.	.	16,0	18,1	0,4	.	15,5	.	.	0,0	.	2,5	4,1	.	.	8,0	10,4	34,4	8,2	7,0	.	.	.	.	.	4,2	0,6	129,7			14	12	.	.
		Weißenburg i. B.	421	1,0	.	.	.	.	.	2,1	3,5	.	.	11,2	.	.	5,2	.	2,6	2,4	.	.	17,6	1,3	22,6	4,4	2,2	.	.	.	.	.	5,0	1,4	82,5	107	+ 6	14	14	.	.
		Roth b. Nürnberg	335	2,1	.	.	.	.	.	6,8	7,6	0,1	.	13,5	0,0	.	.	.	1,6	6,1	0,2	.	10,1	2,8	32,8	4,5	10,3	.	.	.	.	.	9,4	0,2	108,1	161	+41	15	12		.
		Pyrbaum	438	2,7	.	.	.	.	.	1,0	6,0	.	.	16,9	1,0	.	.	.	5,5	5,5	.	.	7,3	4,1	41,1	6,1	10,1	.	.	.	.	.	7,7	0,3	115,3	146	+36	14	13	.	.
		Neumarkt i. O.	423	3,2	0,2	.	.	.	.	0,7	2,0	2,9	.	11,2	.	.	.	.	5,8	3,1	.	.	5,2	4,4	42,0	7,3	8,8	.	.	.	.	.	6,0	1,2	104,0	120	+17	15	13	.	.
		Heilsbronn	410	0,8	0,0	.	.	.	.	3,6	18,8	.	.	12,4	1,6	.	4,6	.	2,3	3,7	.	.	7,3	2,6	22,7	4,0	6,2	.	.	.	.	.	12,8	0,2	103,6	152	+36	15	13	.	.
		Worzeldorf	339	3,1	.	.	.	.	.	2,7	15,2	8,5	.	12,4	3,5	.	0,4	.	4,4	4,9	.	.	7,2	3,3	28,1	4,8	4,5	.	.	.	.	.	9,5	0,3	112,8	148	+37	16	14	.	.

+ Ludwigshafen 95 ++ Stetten 250 +++ Sonneberg

Flußgebiet	Ort	See-höhe m	1	2	3	4	5	6	7	8	9	10	11	12	13	14	15	16	17	18	19	20	21	22	23	24	25	26	27	28	29	30	31	Monatssumme mm	Monatssumme % d. Norm.	Abweichung v. d. Norm.	Zahl der Tage mit Niederschl. ≥0.1 mm	Zahl der Tage mit Niederschl. ≥1.0 mm	Zahl der Tage mit ☀ ≤0.3	Zahl der Tage mit ☒
Main																																								
Regnitz, Pegnitz	Mosenberg	392	2.6	·	·	·	·	·	·	12.5	·	·	6.8	·	·	0.4	·	5.8	2.5	0.3	·	4.6	2.7	22.7	4.8	10.5	·	·	·	·	·	3.3	3.9	85.4	107	+ 5	14	12	·	·
	Leupoldstein	550	4.4	·	·	·	·	·	0.1	14.0	0.6	·	16.1	·	·	·	·	·	11.0	4.5	·	7.2	6.4	30.0	2.3	8.1	1.8	·	·	4.5	·	4.3	2.1	117.4	132	+28	16	14	·	·
	Haid	479	3.2	·	·	·	·	·	2.7	4.3	2.2	·	16.7	0.2	·	·	1.1	3.9	6.1	0.4	·	7.0	2.7	27.5	8.1	11.8	·	·	·	·	·	6.2	2.7	106.8	139	+30	17	15	·	·
	Traunfeld	548	3.1	1.1	·	0.0	·	·	10.2	5.5	0.0	·	13.7	1.1	·	0.0	0.0	3.7	0.0	0.1	0.0	8.2	6.4	43.1	10.1	10.8	2.4	0.0	·	0.0	0.0	8.9	2.7	131.1	148	+42	16	15	·	·
	Hersbruck	345	1.9	0.2	·	·	·	·	2.1	3.2	1.2	·	21.2	1.2	·	·	2.1	3.2	2.0	1.8	·	4.2	8.4	27.3	10.1	7.9	·	·	·	·	·	11.7	3.9	113.6	137	+31	18	17	·	·
	Krämersweiher	350	2.5	·	·	·	·	·	24.7	13.2	5.3	·	24.3	0.9	·	·	·	5.3	3.7	0.9	·	6.5	4.9	33.9	5.3	6.2	·	·	·	·	·	8.1	0.3	146.6	188	+69	16	13	·	·
	Nürnberg (Flugpl.)	310	2.2	0.1	·	·	·	·	3.5	10.5	0.5	·	11.8	0.3	·	0.0	1.4	8.0	1.4	·	·	4.7	2.3	22.4	4.3	3.5	·	0.0	·	·	·	6.3	0.3	83.5	149	+18	17	13	·	·
Regnitz	Bräuersdorf	362	4.7	·	·	·	·	·	0.4	8.0	2.9	·	7.6	·	·	·	1.0	2.7	1.4	·	·	8.0	6.2	25.2	4.6	2.6	·	·	·	·	·	5.6	0.5	81.4	133	+20	15	13	·	·
	Gräfenberg	423	3.6	0.1	·	·	·	·	0.0	7.2	3.2	·	4.1	·	·	·	6.0	3.4	0.5	·	·	9.0	8.9	25.3	6.9	0.5	·	·	·	·	·	14.9	3.5	97.1	131	+23	15	12	·	·
	Erlangen	281	2.0	·	·	·	·	·	0.3	8.5	0.2	·	15.2	0.1	·	·	7.4	4.4	·	·	·	4.0	2.1	18.2	6.7	3.7	·	·	·	·	·	4.8	·	77.6	109	+ 7	14	11	·	·
Regnitz, Wiesent	Busbach	430	2.7	0.1	·	·	·	·	19.4	8.2	1.4	·	3.9	·	·	·	2.2	3.0	0.3	0.6	·	0.5	2.6	26.6	1.0	9.0	·	0.1	·	·	·	3.8	2.6	88.0	113	+10	17	13	·	·
	Königsfeld	448	2.2	·	·	·	·	·	·	4.8	0.5	·	2.3	·	·	·	·	3.0	·	1.1	·	2.0	4.5	28.1	1.5	10.2	·	·	·	·	·	3.1	3.7	67.0	87	-10	13	12	·	·
	Trockau	530	4.2	·	·	·	·	·	6.1	14.1	0.9	·	7.3	·	·	·	·	6.2	0.8	1.3	·	2.7	2.5	26.7	5.6	11.0	·	·	·	·	·	5.6	4.5	99.5	118	+16	15	13	·	·
	Heiligenstadt	367	1.7	0.0	·	·	·	·	·	6.3	0.1	·	3.3	·	·	·	2.6	12.1	0.7	0.4	·	2.9	6.4	30.5	5.6	6.2	0.0	·	0.1	·	·	3.7	1.7	84.3	104	+ 3	16	12	·	·
	Eggolsheim	230	4.0	·	·	·	·	·	0.6	4.0	0.1	·	6.5	·	·	·	·	18.1	·	0.1	·	4.0	2.2	22.3	1.4	3.7	·	0.0	·	·	·	7.1	3.1	77.2	100	0	14	11	·	·
Regnitz, Aisch	Windsheim	332	0.9	0.2	·	·	·	·	1.6	4.4	2.6	·	2.9	·	·	0.4	1.9	6.7	5.2	·	·	6.3	2.4	24.5	6.0	10.6	·	0.0	·	·	·	13.4	·	90.0	173	+38	16	13	·	·
	Neustadt a. Aisch	292	2.4	·	·	·	·	·	0.3	9.0	3.2	·	4.3	·	·	·	5.7	3.0	2.2	·	·	7.6	3.6	19.3	2.8	2.2	·	·	·	·	·	7.9	0.0	73.5	127	+16	14	13	·	·
	Marktbibart	310	3.1	·	·	·	·	·	0.3	0.2	0.3	·	2.0	·	·	0.2	10.0	1.6	0.7	·	·	6.5	3.0	14.0	3.2	1.8	·	·	·	·	·	8.6	·	55.5	87	- 8	15	10	·	·
	Höchstadt a. Aisch	272	·	·	·	·	·	·	·	·	·	·	7.1	·	·	·	2.5	8.5	·	·	·	3.6	0.7	10.5	2.5	3.6	·	·	·	·	·	4.6	2.8	46.4	76	-15	10	9	·	·
Regnitz	Ebrach	340	2.4	·	·	·	·	·	0.6	5.5	·	·	6.0	·	·	·	2.5	15.9	1.8	·	·	8.1	3.9	21.1	5.0	3.7	·	·	·	0.0	·	8.6	3.1	87.6	123	+17	13	13	·	·
	Burgebrach	265	1.2	·	·	·	·	·	0.0	0.6	·	·	2.1	·	·	·	2.5	10.2	2.0	·	·	6.1	3.8	16.2	3.8	5.2	·	·	·	·	·	7.1	1.2	62.0			13	12	·	·
	Bamberg	285	0.8	0.0	0.0	0.0	0.0	0.0	0.1	4.9	0.0	0.0	2.0	0.0	0.0	0.0	1.5	6.0	1.2	0.0	0.0	2.6	2.5	16.1	1.0	6.3	·	0.0	0.0	0.0	0.0	3.0	0.0	48.0	72	-19	13	12	·	·
Regnitz bis Fränkische Saale	Haßfurt a. Main	225	0.6	·	·	·	·	·	0.0	0.2	·	·	0.4	·	·	0.3	1.4	2.0	·	·	·	4.1	5.8	24.0	4.0	9.5	·	·	·	·	·	4.6	2.7	59.6	93	- 4	13	9	·	·
	Hofheim i. Ufr.	265	·	·	·	·	·	·	·	0.2	·	·	1.2	·	·	1.2	3.2	·	·	·	·	2.8	4.5	5.8	·	4.4	·	·	·	·	·	3.0	·	26.3			9	8	·	·
	Schweinfurt (El. W.)	210	1.4	·	·	·	·	·	0.6	1.5	·	·	0.5	·	·	·	1.4	1.7	·	·	·	4.2	1.1	16.7	1.0	6.1	0.3	·	·	·	·	5.2	1.0	42.7	71	-17	14	11	·	·
	Prüßberg	317	2.4	·	·	·	·	·	0.4	2.0	·	·	11.0	·	·	·	2.7	1.8	·	·	·	11.4	3.4	20.0	2.0	3.2	·	·	·	·	·	7.5	2.1	69.9	92	- 6	13	12	·	·
	Kitzingen	190	2.4	·	·	·	·	·	2.0	0.6	·	·	5.7	·	·	·	4.3	3.4	·	·	·	7.4	1.9	20.1	2.2	2.6	·	·	·	·	·	5.8	·	58.4	93	- 5	12	11	·	·
	Giebelstadt	300																nicht beobachtet																						
	Würzbg. (Phys. Inst.)	175	0.0	·	·	·	·	·	2.3	0.6	·	·	3.0	·	·	·	1.7	4.8	·	·	·	6.8	2.0	10.8	1.3	3.7	·	·	·	·	·	5.1	0.1	42.2	75	-14	12	10	·	·
	Bergtheim	267	0.3	·	·	·	·	·	1.1	0.3	·	·	0.7	·	·	·	2.6	2.3	0.5	·	·	6.5	3.2	16.0	2.5	4.5	·	·	·	·	·	4.5	·	45.0	80	-11	13	9	·	·
	Unterleinach	230	·	·	·	·	·	·	(3.0)	(3.0)	·	·	1.0	·	·	·	2.2	5.2	·	·	·	6.3	4.7	17.5	3.0	2.8	·	·	·	·	·	14.6	·	63.3			11	11	·	·
	Hundsbach	200	0.0	·	·	·	·	·	·	3.4	·	·	1.3	·	·	0.0	·	0.2	·	·	·	7.8	3.4	11.3	1.0	4.9	·	·	·	·	·	5.3	0.1	38.7	64	-22	10	8	·	·
Fränkische Saale	Königshofen i. Gr.	278	0.3	·	·	·	·	·	·	0.2	·	·	0.6	·	0.1	1.2	1.6	2.6	·	·	·	1.6	2.9	13.1	1.1	3.4	·	·	·	·	·	1.4	1.6	31.7	51	-30	14	10	·	·
	Römhild	300	2.1	·	·	·	·	·	·	0.2	·	·	0.4	·	0.1	0.5	0.9	2.9	0.1	·	·	1.9	3.2	7.3	0.8	3.9	0.1	·	·	·	·	4.2	0.7	29.3	45	-36	16	17	·	·
	Frankenheim	754	8.6	0.9	0.7	·	·	·	7.8	·	·	·	·	·	·	·	·	8.6	·	·	7.3	6.8	18.4	22.3	15.9	27.9	·	·	·	·	·	5.6	7.4	138.2	144	+42	13	11	·	·
	Fladungen	415	·	·	·	·	·	·	7.6	1.3	·	·	0.9	·	·	0.2	·	·	·	0.0	·	9.7	6.5	8.2	6.4	8.8	·	·	·	·	·	6.7	5.8	62.1	94	- 4	11	9	·	·
	Simonshof	307	·	·	·	·	·	·	1.5	·	·	·	·	·	·	0.1	0.2	1.0	·	·	·	1.7	4.5	13.1	3.3	7.1	·	·	·	·	·	2.6	0.7	35.8			11	8	·	·
	Rhönhaus	736	5.9	1.0	·	·	·	·	·	1.0	0.1	·	0.1	·	·	·	1.0	2.7	0.0	0.0	0.1	8.0	6.9	22.9	6.3	7.9	0.2	0.2	·	·	·	7.5	8.8	80.6	91	- 8	17	12	·	·
	Oberlauringen	315	0.2	0.1	·	·	·	·	·	·	0.0	·	1.0	0.8	·	0.7	1.4	·	·	·	·	0.4	2.5	7.3	1.3	5.9	·	·	·	·	·	2.4	0.3	24.3			13	7	·	·
	Kissingen, Bad	198	0.7	·	·	·	·	·	14.2	0.4	·	·	1.8	·	·	0.0	·	0.6	·	·	·	0.7	3.7	8.8	1.6	4.6	·	·	·	·	·	3.5	1.4	42.0	57	-32	12	8	·	·
	Geroda	450	1.2	·	·	·	·	·	·	0.2	·	·	0.2	·	·	·	0.3	1.1	·	·	·	1.3	7.3	15.7	4.5	8.8	·	0.1	·	·	·	6.9	4.9	52.5	63	-31	13	9	·	·
	Neuwirtshaus	420	0.4	0.2	·	·	·	·	0.5	0.4	·	·	·	·	0.1	·	0.3	0.5	·	·	·	2.0	6.8	8.0	3.2	8.5	0.7	·	·	·	·	7.5	4.2	43.3	54	-37	15	7	·	·
Frank. Saale, Sinn	Kreuzberg i. Rhön	930	3.3	0.0	·	·	·	·	·	2.0	0.3	·	0.0	·	0.0	0.0	0.3	1.9	0.0	·	0.0	3.4	10.6	27.8	2.6	10.5	0.3	·	·	·	·	7.3	7.5	77.8	85	-14	12	10	·	·
	Brückenau	314	2.7	0.1	·	·	·	·	·	·	·	·	·	·	·	·	·	2.4	·	·	·	·	8.4	24.3	4.2	0.4	·	·	·	·	·	7.4	5.2	55.1	72	-22	9	7	·	·
	Altengronau	224	1.0	·	·	·	·	·	1.4	·	·	·	·	·	·	·	·	·	·	·	·	3.4	7.4	15.9	3.4	6.6	·	·	·	·	·	6.4	0.2	45.7	67	-22	9	8	·	·
	Mittelsinn	204	0.6	·	·	·	·	·	4.5	0.2	·	·	·	·	·	·	0.2	0.9	·	·	0.2	4.0	9.5	3.4	8.6	6.2	0.1	·	·	·	·	5.5	0.4	44.3	63	-26	14	7	·	·
	Rieneck	184	·	·	·	·	·	·	0.0	2.2	·	·	·	·	·	·	·	1.1	·	·	·	10.4	9.6	9.4	1.6	10.0	·	·	·	·	·	4.1	·	48.4	71	-20	8	8	·	·

Flußgebiet		Ort	See-höhe m	1	2	3	4	5	6	7	8	9	10	11	12	13	14	15	16	17	18	19	20	21	22	23	24	25	26	27	28	29	30	31	Monatssumme mm	% d. Norm.	Abweichung v. d. Norm.	Zahl der Tage mit Niederschl. ≥0.1	≥1.0	≥10.0	≥0.1
Main	Main	Heigenbrücken	268	0,8	·	·	·	·	·	·	4,1	·	·	0,3	·	·	·	·	2,6	·	·	·	5,7	18,0	18,2	7,0	2,1	·	·	·	·	·	1,2	0,3	60,3	93	- 5	11	8	·	·
		Rechtenbach	338	·	·	·	·	·	·	0,9	2,1	·	·	1,9	·	·	·	1,7	3,2	·	·	·	14,2	13,1	21,1	7,1	8,9	·	·	·	·	·	9,3	0,4	83,9	99	- 1	12	10	·	·
		~~Ruhrbrunn (Str.-K.)~~ +	~~456~~	3,1	·	·	·	·	·	·	2,3	·	·	·	·	·	·	1,1	10,0	0,2	·	·	12,0	23,4	42,3	9,4	12,4	·	·	·	·	·	17,0	1,2	134,4			12	11	·	·
	Tauber	Rothenburg o. T.	425	2,8	·	·	·	·	·	4,4	0,9	·	·	3,9	·	·	·	0,2	4,1	6,2	·	·	6,9	3,5	25,3	2,8	10,5	·	·	·	·	·	4,8	·	76,3	112	+ 8	13	11	·	·
		Spielbach	451	4,8	0,3	·	·	·	·	6,6	·	·	·	4,1	·	·	·	0,8	5,2	5,7	·	·	6,9	3,0	25,7	3,8	8,4	·	·	·	·	·	6,0	·	81,3	118	+12	13	11	·	·
		Uffenheim	339	1,9	·	·	·	·	·	9,2	·	4,2	·	1,5	·	·	·	1,1	0,2	6,2	·	·	5,6	2,4	23,0	5,8	7,8	·	0,1	·	·	·	7,8	·	82,8	136	+22	14	13	·	·
		Mergentheim (Stadt)	217	0,5	·	·	·	·	·	3,4	0,4	2,2	·	·	·	·	·	2,9	4,6	4,0	·	·	5,5	3,6	32,6	5,6	11,0	·	·	·	·	·	2,4	·	78,7	129	+18	13	11	·	·
		Gerlachsheim	188	Beobachtungen fehlen																																					
		Pülfringen	354	0,7	·	·	·	·	·	2,5	·	0,7	·	·	·	·	·	2,2	6,4	0,4	·	·	3,9	5,1	13,9	5,1	5,8	·	·	·	·	·	3,2	·	49,9	73	-18	12	9	·	·
		Wertheim	140	0,3	·	·	·	·	·	6,8	4,1	·	·	10,7	·	·	·	3,3	5,0	·	·	·	6,6	9,1	19,3	6,7	5,0	·	·	·	·	·	4,1	·	81,0	131	+19	12	11	·	·
	Tauber bis Kinzig	Buchen	350	0,1	·	·	·		·	0,2	·	0,6	·	0,0	·	·	·	2,8	5,4	2,2	·	·	5,8	5,0	16,3	4,6	9,7	·	·	·	·	·	3,7	·	56,4	78	-16	12	9	·	·
		Schneeberg	169	0,1	·	·	·	·	·	0,1	·	·	·	15,2	·	·	·	5,0	0,2	·	·	·	7,6	8,2	15,7	5,2	7,5	0,2	·	·	·	·	5,4	·	70,4	99	- 1	12	8	·	·
		Vielbrunn	411	0,9	·	·	·	·	·	·	0,8	·	·	0,4	·	·	·	4,9	10,5	·	·	·	9,7	8,4	25,0	6,1	7,2	·	·	·	·	·	5,1	·	79,0	100	0	11	8	·	·
		Beerfelden	441	0,0	0,0	·	·	·	0,0	0,0	0,0	0,0	0,0	0,5	0,0	·	0,0	0,5	12,8	0,0	0,0	0,0	10,3	20,5	31,7	6,8	16,5	0,1	0,0	0,0	0,0	0,0	4,3	0,0	104,0	108	+ 8	10	7	·	·
		Hummetroth	326	·	·	·	·	·	·	·	9,5	0,2	·	0,6	·	·	·	0,5	7,2	·	·	·	12,9	9,1	23,4	2,4	6,5	·	0,3	·	·	·	4,0	·	76,6	109	+ 7	12	8	·	·
		Hessenthal	311	2,5	·	·	·	·	·	·	1,6	·	·	0,2	·	·	·	0,3	6,3	·	·	·	10,8	20,0	39,0	6,2	7,2	·	·	·	·	·	13,5	·	107,8	129	+24	11	9	·	·
		Himmelsthal	150	0,7	·	·	·	·	·	·	1,8	·	(0,0)	0,2	·	·	·	1,4	3,8	·	·	·	7,1	8,4	23,9	8,9	3,7	·	·	·	·	·	6,3	·	68,2	103	+ 2	11	9	·	·
	G.	Groß Umstadt	158	1,5	·	·	·	·	·	·	2,4	·	·	0,1	·	·	·	·	2,2	·	·	·	13,0	6,0	38,5	1,0	3,5	·	·	·	·	·	3,2	·	71,4	98	- 2	10	9	·	·
	Kinzig	Schlüchtern	208	0,3	·	·	·	·	·	8,1	0,7	·	·	·	·	·	·	·	0,4	·	·	·	2,3	16,8	13,5	1,3	7,5	·	·	·	·	·	5,7	·	56,6	74	-20	10	7	·	·
		Fischborn	343	·	·	·	·	·	·	13,8	3,1	·	·	·	·	·	·	0,6	2,2	·	·	·	5,1	14,7	16,1	1,8	4,6	·	·	·	·	·	9,4	1,0	72,4	85	-13	11	10	·	·
		Biebergrund	319	0,0	·	·	·	·	·	·	0,7	·	·	·	·	·	·	0,0	2,1	·	·	·	16,5	14,8	8,6	5,4	7,6	·	·	·	·	·	7,8	·	63,5	70	-27	8	7	·	·
		Gelnhausen	170	0,3	·	·	·	·	·	·	1,3	0,1	·	·	·	·	·	0,5	1,2	·	·	·	9,4	9,8	10,4	2,3	6,2	·	·	·	·	·	7,4	1,1	50,0	65	-27	12	9	·	·
		Niederrodenbach	125	·	·	·	·	·	·	·	2,3	·	·	·	·	·	·	0,5	1,0	·	·	·	1,5	9,6	1,3	0,7	1,5	0,3	·	·	·	·	10,2	·	28,9	40	-43	10	7	·	·
	Main	Oberroden	143	·	·	·	·	·	·	·	·	·	·	·	·	·	·	·	4,1	·	·	0,6	9,4	7,1	16,2	·	2,2	·	·	·	·	·	3,7	·	43,3	69	-20	7	6	·	·
		Frankf./M.(Feldbgst.)	103	0,0	·	·	·	·	2,2	·	4,4	·	·	0,0	0,0	·	0,0	0,0	0,7	·	·	0,0	4,2	10,8	5,1	0,2	11,7	0,0	·	·	·	·	1,1	0,0	40,4	58	-29	9	7	·	·
	Nidda	Hoherodskopf	767	0,2	0,3	·	·	·	·	·	7,3	0,7	·	·	·	·	·	6,0	0,5	·	·	2,3	5,1	41,2	6,4	17,8	10,7	0,5	·	·	·	·	8,8	1,8	109,6			15	10	·	·
		Schotten	274	·	·	·	·	·	·	·	3,5	0,5	·	·	·	·	·	2,5	2,4	·	·	·	3,9	16,0	29,6	·	3,7	·	·	·	·	·	7,1	1,1	70,3	82	-15	10	9	·	·
		Salzhausen, Bad	148	·	·	·	·	·	·	·	1,7	·	·	·	·	·	·	2,1	2,5	·	·		9,5	12,4	18,6	0,4	1,6	·	·	·	·	·	6,4	·	55,2	75	-18	9	8	·	·
	Nidda, Wetter	Grünberg	276	·	·	·	·	·	·	18,6	4,9	1,9	·	·	·	·	·	2,7	·	·	·	·	0,8	14,6	20,8	·	7,8	·	·	·	·	·	6,4	·	78,5	121	+14	9	8	·	·
		Lich	175	·	·	·	·	·	·	0,9	18,3	1,8	·	·	·	·	·	0,4	0,9	·	·	·	1,4	10,6	16,7	1,2	1,8	·	·	·	·	·	4,7	·	58,7	93	- 4	11	8	·	·
		Anspach	330	·	·	·	·	·	5,7	·	2,6	·	·	·	·	·	·	·	0,9	·	·	·	2,2	12,1	5,4	1,5	6,2	·	·	·	·	·	6,9	·	43,5	65	-65	9	8	·	·
		Nauheim, Bad	145	·	·	·	·	·	0,4	·	3,3	·	·	·	·	·	·	0,7	1,9	·	·	·	2,6	4,5	4,0	0,0	3,5	0,2	·	·	·	·	4,4	·	25,5	44	-32	10	7	·	·
	Nidda, Nidder da	Herchenhain	646	0,2	·	·	·	·	·	·	5,1	0,3	·	·	·	·	·	1,2	2,7	·	·	·	3,3	24,0	30,1	4,6	9,4	0,5	·		·	·	7,3	2,3	91,0	85	-16	13	10	·	·
		Büdingen	135	·	·	·	·	·	·	1,4	·	·	·	·	·	·	·	0,9	1,7	·	·	·	9,5	12,2	7,4	1,0	3,5	·	·	·	·	·	7,0	1,1	45,7	58	-33	10	9	·	·
	M.	Kl. Feldberg	826	0,7	·	·	·	·	·	·	1,8	·	·	·	·	·	·	0,6	2,7	0,0	·	·	6,9	22,1	6,1	4,3	6,6	0,2	0,0	·	·	·	5,5	·	57,5	59	-40	11	8	·	·
		Eppstein	185	·	·	·	·	·	·	·	3,6		·	·	·	·	·	1,5	0,1	·	·	·	5,0	13,5	5,6	1,9	5,9	0,3	·	·	·	·	2,5	·	39,9	56	-31	10	8	·	·
Main bis Nahe	Rhein	Mainz-Weisenau	110	0,0	·	·	·	·	·	2,8	1,4	·	·	·	·	·	·	·	1,1	·	·	0,0	8,1	10,8	4,7	0,5	3,7	0,0	·	·	·	·	2,3	·	35,4	59	-25	9	8	·	·
		Wiesbaden(Südfrdh.)	139	·	·	·	·	·	·	·	5,7	·	·	0,0	·	·	·	0,0	2,4	·	·	0,0	11,2	13,5	7,7	1,1	3,0	0,0	·	·	·	·	1,8	·	46,4	74	-17	8	8	·	·
	Selz	Wörrstadt	230	·	·	·	·	·	·	·	1,5	·	·	·	·	·	·	·	·	·	·	·	14,4	8,3	9,6	4,0	1,8	·	·	·	·	·	1,8	·	41,4	69	-19	7	7	·	·
		Alzey	199	·	·	·	·	·	·	·	·	·	·	·	·	·	·	·	·	·	·	·	8,3	7,2	5,5	1,1	1,8	·	·	·	·	·	·	·	23,9	42	-33	5	5	·	·
		Ober Olm	214	·	·	·	·	·	·	·	0,8	·	·	·	·	·	·	·	1,6	·	·	·	13,9	17,3	8,9	1,0	2,0	·	·	·	·	·	2,3	·	47,8	83	-10	8	7	·	·
	R.	Geisenheim	96	0,2	·	·	0,0	0,0	·	·	4,9	0,0	0,0	0,0	0,0	0,0	0,0	0,0	0,2	0,0	0,0	0,0	7,6	9,3	5,0	3,4	2,7	0,0	·	·	0,0	2,8	0,0	36,1	69	-16	9	7	·	·
Nahe	Quelle bis Glan	Nohfelden	362	·	·	·	·	·	·	·	·	·	·	0,2	·	·	·	0,4	0,7	·	·	·	14,0	20,0	4,3	(6,5)	(5,6)	·	·	·	·	·	1,1	·	52,8	74	-18	10	6	·	·
		Freisen	465	nicht beobachtet																																					
		Birkenfeld	410	·	·	·	·	·	·	·	0,2	·	·	0,1	·	·	·	0,5	0,5	·	·	·	10,6	14,3	10,4	5,6	4,8	·	·	·	·	·	0,7	·	47,7	67	-23	10	5	·	·
		Baumholder	440	·	·	·	·	·	·	0,7	·	·	·	·	·	·	·	·	·	·	·	·	10,1	9,4	5,3	2,4	3,6	·	·	·	·	·	0,7	·	32,2	47	-36	7	5	·	·
		Hüttgeswasen	660	·	·	·	·	·	·	0,9	5,3	·	·	·	·	·	·	·	2,5	·	·	·	13,5	22,4	16,5	10,1	9,2	·	·	·	·	·	1,9	·	82,3	97	- 3	9	8	·	·

+ Lichterspfahl 489

Flußgebiet		Ort	See-höhe m	1	2	3	4	5	6	7	8	9	10	11	12	13	14	15	16	17	18	19	20	21	22	23	24	25	26	27	28	29	30	31	Monatssumme mm	% d. Norm.	Abweichung v. d. Norm.	Zahl der Tage mit Niederschl. ≥0,1	≥1,0	≥10,0
Nahe	Quelle bis Glan	Bruchweiler	545	0,0	·	·	·	·	·	3,3	9,8	·	·	·	·	·	·	·	1,2	·	·	·	14,6	18,2	9,1	5,3	7,5	·	0,0	·	·	·	2,3	·	71,3	105	+ 3	9	9	·
		Brauschied	383	·	0,0	·	·	·	·	0,0	10,3	·	·	·	·	·	·	0,1	1,2	·	·	·	10,9	10,3	7,1	5,4	2,7	0,1	·	·	·	·	2,1	·	50,2	69	-23	10	8	·
		Rhaunen	330	·	·	·	·	·	0,2	·	5,5	·	·	0,0	·	·	·	·	·	·	·	·	11,3	13,9	8,8	3,9	4,1	0,2	·	·	0,1	0,3	0,5	·	48,8	68	-23	11	6	·
		Kirn	190	·	·	·	·	·	·	·	7,1	·	·	·	·	·	·	·	·	·	·	·	14,8	8,9	7,7	2,0	2,3	·	·	·	·	·	0,2	·	43,0	73	-12	7	6	·
		Neuerkirch	350	·	·	·	·	·	·	·	7,0	·	·	·	·	·	·	0,6	·	·	·	·	11,1	8,2	3,8	5,2	3,5	·	·	·	·	·	2,4	·	41,8	65	-22	8	7	·
	Glan	Hauptstuhl	240	·	·	·	·	·	·	6,8	·	·	·	3,9	·	·	·	·	·	·	·	·	8,3	6,2	9,9	4,2	6,4	·	·	·	·	·	1,9	·	47,6	72	-18	8	8	·
		Grumbach	270	·	·	·	·	·	·	0,5	1,0	0,3	·	·	·	·	·	·	0,9	·	·	·	9,3	7,0	4,4	0,5	3,8	·	0,0	·	·	·	·	·	27,7			9	5	·
		Kaiserslautern	230	·	·	·	·	·	·	·	0,0	0,8	·	0,0	·	·	·	·	·	·	·	·	8,6	4,0	14,6	0,4	3,0	·	·	·	·	·	0,3	·	31,7	47	-35	7	4	·
		Wolfstein	200	·	·	·	·	·	·	5,9	0,1	·	·	0,0	·	·	·	·	0,1	·	·	·	9,6	4,8	7,1	0,5	2,0	·	·	·	·	·	0,0	·	30,1	47	-34	8	5	·
		Hundsbach	370	·	·	·	·	·	·	0,0	0,5	·	·	0,0	·	·	·	0,0	0,7	·	·	·	15,5	4,0	3,9	4,0	3,6	·	·	·	·	·	0,6	·	32,8	54	-28	8	5	·
	N. Alsenz	Duchroth	240	·	·	·	·	·	·	·	1,4	·	·	·	·	·	·	·	0,4	·	·	·	15,0	12,2	4,9	3,4	0,4	·	·	·	·	·	0,8	·	38,5	63	-22	8	5	·
		Langmeil	226	·	·	·	·	·	·	·	·	·	·	·	·	·	·	·	·	·	·	·	6,0	6,9	8,9	2,1	3,8	·	·	·	·	·	0,0	·	27,7	44	-35	5	5	·
		Alsenz	146	·	·	·	·	·	·	·	·	·	·	·	·	·	·	·	0,8	·	·	·	14,2	7,5	4,4	2,9	2,6	·	·	·	·	·	1,2	·	33,6	54	-28	7	6	·
	Nahe	Kreuznach, Bad	136	·	·	·	·	·	·	·	3,5	·	·	·	·	·	·	·	·	·	·	·	11,5	6,9	4,8	1,9	1,2	·	·	·	·	·	1,2	·	31,0	59	-22	7	7	·
		~~Reichenbacherhof~~ +	~~458~~	·	·	·	·	·	·	·	5,9	·	·	·	·	·	·	·	1,9	·	·	·	8,4	11,8	11,7	5,7	4,5	·	·	·	·	·	2,9	·	52,8	84	-10	8	8	·
		Rupertsecken	480	0,2	·	·	·	·	·	·	·	·	·	·	·	·	·	·	0,1	·	·	·	10,2	6,3	10,6	4,2	8,7	·	·	·	·	·	1,6	·	41,9	69	-19	8	6	·
	Nahe bis Lahn	Kammerforst	460	·	·	·	·	·	·	·	2,2	·	·	·	·	·	·	0,8	1,2	·	·	·	11,8	8,4	7,7	3,6	3,0	·	·	·	·	·	3,9	·	42,6	81	-10	9	8	·
		Steeg	110	·	·	·	·	·	·	·	1,5	·	·	0,7	·	·	·	1,6	0,9	·	·	·	2,4	11,8	3,7	11,5	8,3	·	·	·	·	·	3,8	·	46,2	80	-12	10	8	·
		St. Goarshausen	85	·	0,0	·	·	·	·	·	2,2	·	·	·	0,0	·	·	0,7	4,7	·	·	0,4	6,8	12,8	5,3	3,3	10,3	0,1	·	·	·	·	4,2	·	50,8	98	- 1	11	8	·
Lahn	Lahn	Feudingen	410	0,5	·	·	·	·	·	·	2,9	·	·	·	·	·	0,0	1,6	0,0	·	·	·	1,3	15,3	6,9	8,1	16,5	2,2	0,0	·	·	·	6,4	·	61,7	65	-33	10	9	·
		Quotshausen	338	·	·	·	·	·	·	·	9,1	·	·	·	·	·	0,0	1,0	1,4	·	·	·	0,0	10,0	2,1	5,9	6,5	·	·	·	·	·	1,2	·	37,2	55	-31	8	8	·
		Amönau	224	·	·	·	·	·	·	·	4,2	·	·	·	·	·	·	0,7	1,9	·	·	0,1	·	8,1	4,1	0,4	4,1	0,3	·	·	·	·	3,8	·	27,7	45	-34	10	6	·
	Ohm	Homberg a. d. O.	266	0,0	·	·	·	·	·	·	7,0	0,0	·	·	·	·	0,0	1,2	0,2	0,0	·	0,5	0,0	7,9	5,1	0,5	0,0	0,0	·	·	·	·	3,0	·	25,4	40	-39	8	5	·
		Kirchhain	200	0,2	·	·	·	·	·	·	3,8	·	·	·	·	·	0,0	1,0	1,1	·	·	0,0	0,8	6,2	4,8	0,0	2,4	·	·	·	·	·	2,6	0,0	22,9	39	-36	9	7	·
		Rosenthal	302	·	·	·	·	·	·	·	3,1	·	·	·	·	0,0	0,1	1,1	1,7	·	·	·	·	10,4	4,2	2,5	6,4	·	·	·	·	·	6,1	·	34,5	52	-32	9	8	·
	Ohm bis Dill	Marburg (Phys. Inst.)	234	0,0	·	·	·	·	·	·	14,3	·	·	·	·	·	0,1	0,8	1,0	·	·	·	0,4	7,4	5,6	0,9	3,0	0,0	·	·	·	0,0	2,2	0,0	35,7	56	-28	10	6	·
		Gießen (Liebigshöhe)	187	0,1	·	·	·	·	0,0	0,0	4,2	0,9	·	·	0,0	·	·	0,3	0,9	0,0	·	·	1,0	9,5	12,1	1,4	4,5	0,0	·	·	·	0,0	4,1	·	39,0	64	-22	11	7	·
		Niederkleen	208	1,2	·	·	·	·	·	·	10,0	·	·	·	·	·	·	·	1,2	·	·	·	0,4	15,5	3,5	4,3	1,1	·	·	·	·	·	7,0	·	44,2	72	-17	9	8	·
	Dill	Dillbrecht	352	1,6	0,0	0,0	·	·	·	·	1,8	·	·	0,0	·	0,0	·	0,9	0,5	·	·	0,1	1,7	9,0	11,2	5,0	9,3	0,5	0,1	0,0	·	·	3,3	0,3	45,3	54	-38	14	8	·
		Dillenburg	227	1,3	·	·	·	·	0,5	·	3,4	0,0	0,1	0,0	·	·	·	0,7	2,3	0,2	·	·	1,2	6,7	10,7	7,5	8,5	·	0,0	0,0	·	·	5,6	0,3	49,0	77	-15	14	9	·
		Erda	300	·	·	·	·	·	·	·	2,9	·	·	·	·	·	·	0,3	1,7	·	·	·	0,3	12,3	8,6	1,5	4,9	·	·	·	·	·	5,5	·	38,0	56	-30	9	7	·
		Greifenstein	415	·	·	·	·	·	0,7	·	1,9	0,6	·	·	·	·	·	0,5	3,6	·	·	·	·	10,5	9,6	2,3	6,6	·	·	·	·	·	7,1	·	43,4	63	-26	10	7	·
	Dill bis Aar	Weilburg	225	·	·	·	·	·	1,4	·	1,4	0,2	·	·	·	·	·	0,0	1,3	·	·	0,8	2,1	11,9	10,6	3,0	10,7	0,0	·	·	·	·	8,7	·	52,1	76	-16	11	9	·
		Gemünden	258	0,4	·	·	·	·	1,2	0,0	12,8	·	·	·	0,0	·	·	0,5	1,6	·	·	0,0	7,6	12,2	6,7	2,9	6,4	·	·	·	·	·	8,4	·	60,7	89	- 7	11	9	·
		Limburg	110	·	·	·	·	·	1,7	·	1,6	·	·	·	·	·	·	·	1,1	·	·	·	2,0	6,5	2,3	2,2	6,0	·	·	·	·	·	4,6	·	28,0	48	-31	9	9	·
		Westerburg	410	·	·	·	·	·	5,5	·	1,4	·	·	·	·	·	·	1,0	·	·	·	·	3,6	15,1	15,9	12,7	10,1	·	·	·	·	·	8,8	·	74,1	96	- 3	9	9	·
	Aar	Schwalbach, Bad	318	0,2	·	·	·	·	5,2	·	2,3	·	·	·	·	·	·	0,1	3,5	·	·	·	9,8	18,1	7,4	2,5	6,0	2,3	·	·	·	·	5,4	·	62,8	93	- 5	12	10	·
		Panrod	340	·	·	·	·	·	0,1	·	6,0	·	·	·	·	·	·	1,5	·	·	·	·	2,1	5,7	6,5	1,7	8,5	·	·	·	·	·	4,0	·	33,1	50	-33	9	8	·
	Lahn	Holzhausen a. d. H.	402	·	·	·	·	·	·	·	5,0	·	·	·	·	·	·	·	3,0	·	·	·	7,4	11,1	3,4	2,1	5,2	0,2	·	·	·	·	6,2	·	43,6	64	-24	9	8	·
		Montabaur	252	0,0	·	·	·	·	0,3	·	0,5	·	·	·	·	·	·	0,1	1,6	·	·	0,0	5,6	13,6	4,6	3,1	8,1	0,2	·	·	·	·	7,1	·	44,8	61	-29	11	7	·
		Ems, Bad	83	0,2	0,1	·	·	·	·	0,1	2,1	·	·	0,1	·	·	·	0,1	1,8	·	·	0,1	4,5	12,7	7,8	4,5	4,3	0,2	·	·	·	·	7,8	·	46,4	69	-21	15	8	·
R.	R.	Koblenz	65	·	·	·	·	·	·	·	1,4	·	·	·	·	·	·	2,4	·	·	·	3,6	1,4	9,4	4,4	2,5	3,3	·	·	·	·	·	6,5	·	34,9	56	-28	10	10	·
Mosel	Mosel	Perl	230	nicht beobachtet																																			
		Wincheringen	236	nicht beobachtet																																			
	Sauer	Winterspelt	500	·	·	·	·	·	·	·	4,7	·	·	·	·	·	·	2,0	·	·	·	4,5	17,4	5,5	7,8	·	·	·	·	·	·	2,3	·	44,2	61	-28	7	7	·
		Daleiden	480	nicht beobachtet																																			
		Schneifelforsthaus	657	0,3	0,1	·	·	·	·	0,8	9,1	·	·	·	·	·	·	1,5	·	·	·	3,0	1,8	20,2	11,4	10,7	9,0	0,5	·	·	·	·	3,1	0,1	71,6	78	-20	14	9	·

+ Spabrücken 390

Flußgebiet		Ort	See-höhe m	1	2	3	4	5	6	7	8	9	10	11	12	13	14	15	16	17	18	19	20	21	22	23	24	25	26	27	28	29	30	31	Monatssumme mm	Monatssumme % d. Norm.	Abweichung v. d. Norm.	Zahl der Tage mit Niederschl. ≥0.1	≥1.0	≥10	☒
Mosel bis Ruhr	Sauer	Prüm	475	·	0,0	·	·	·	·	0,1	2,3	·	·	·	·	·	·	1,7	0,3	·	·	1,2	2,2	17,6	6,8	11,2	6,6	0,4	·	·	·	·	1,7	·	52,1	70	-22	12	9	·	·
		Ringhuscheid	470	·	·	·	·	·	·	·	4,6	·	·	·	0,0	·	·	0,3	·	0,0	·	·	5,8	8,8	7,2	4,5	8,0	0,0	·	·	·	·	1,8	·	41,0	47	-47	8	7	·	·
		Holsthum	205	·	·	·	·	·	·	·	6,5	·	·	·	·	·	·	·	·	·	·	·	16,4	12,5	2,1	·	4,4	·	·	·	·	0,1	0,7	·	42,7	62	-26	7	5	·	·
	Saar, Blies	Fürth	285	·	·	·	·	·	·	3,6	3,0	·	·	·	·	·	·	·	0,7	·	·	·	9,9	9,0	10,0	3,4	10,4	·	·	·	·	·	0,8	·	50,8			9	7	·	·
		Trippstadt	425	·	·	·	·	2,2	·	·	4,7	0,6	1,4	0,3	·	2,9	4,7	1,9	0,4	·	·	·	·	·	0,7	·	0,8	·	·	·	·	4,6	·	·	25,2	35	-38	12	7	·	·
		Zweibrücken	227	Beobachtungen fehlen																																					
		Pirmasens (Stadtgärt.)	350	·	·	·	·	0,0	·	0,0	·	·	·	14,4	·	·	·	0,3	·	·	·	·	11,1	4,1	19,2	1,0	4,6	·	·	·	·	·	0,9	·	55,6	84	-10	8	6	·	·
		Hornbach	230	Beobachtungen fehlen																																					
	Saar	Spieser-Mühlenthal	240	·	·	·	·	·	·	3,5	·	0,0	·	0,7	·	·	·	·	0,0	·	·	·	9,4	7,3	23,8	3,7	4,4	·	·	·	·	·	1,4	·	54,2	73	-20	8	7	·	·
		Saarbrücken (Fl.)	189	Beobachtungen fehlen																																					
		Heusweiler	230	·	·	·	·	·	··	·	·	·	·	0,7	·	·	·	·	0,1	·	·	·	12,5	6,5	11,9	1,9	3,6	·	·	·	·	·	0,5	·	37,7	59	-26	8	5	·	·
		Lauterbach	220	Beobachtungen fehlen																																					
		Saarlautern	190	Beobachtungen fehlen																																					
		Hermeskeil	525	·	·	·	·	·	·	1,9	1,9	·	·	·	·	·	·	1,5	0,7	·	·	·	10,8	16,1	10,2	5,5	7,9	·	·	·	·	·	0,5	·	57,0	71	-23	10	8	·	·
		Losheim (Bez. Trier)	300	·	·	·	·	·	·	·	0,6	·	·	·	·	·	·	·	·	·	·	·	11,4	7,2	8,8	1,6	4,1	0,0	·	·	·	·	0,5	·	34,2	46	-41	7	5	·	·
		Marpingen	280	·	·	·	·	·	·	·	·	·	·	0,2	·	·	·	·	0,5	·	·	·	9,5	4,5	17,7	4,0	7,6	·	·	·	·	·	0,8	·	44,8	64	-25	8	5	·	·
		Kerprichhemmersdf.	220	Beobachtungen fehlen																																					
		Merzig	190	0,0	·	·	0,1	0,0	0,0	0,4	0,8	0,0	0,0	0,0	·	·	0,0	1,2	0,0	0,0	0,0	·	12,3	6,2	10,1	1,0	3,8	0,0	0,2	0,1	0,0	0,0	·	0,0	36,3	51	-35	12	6	·	·
		Oberemmel	210	·	·	·	·	·	·	·	2,7	·	·	·	·	·	·	0,1	0,1	·	·	·	16,3	7,0	3,5	2,0	1,0	·	·	·	·	·	·	·	32,7			8	6	·	·
	Saar bis Mündung	Trier (Egbertstr.)	146	·	·	·	·	·	·	·	2,3	·	·	0,0	·	·	·	0,3	0,0	·	·	·	11,7	8,5	5,2	1,3	3,1	0,0	·	·	·	·	0,0	·	32,4	45	-40	7	6	·	·
		Newel	365	0,3	·	·	·	·	·	·	1,7	·	·	·	·	·	·	0,6	·	·	·	·	12,4	9,5	9,0	1,8	3,9	·	·	·	·	·	0,1	·	39,3	52	-36	9	6	·	·
		Schillingen	515	·	·	·	·	·	·	·	5,7	·	·	·	·	1,5	·	4,1	·	·	·	·	10,4	15,3	10,4	8,5	7,1	·	4,1	·	·	·	·	·	67,1	77	-20	9	9	·	·
		Gerolstein	378	·	·	·	·	·	11,4	·	8,2	·	·	·	·	·	·	0,4	·	·	·	1,1	1,9	11,8	5,8	3,9	4,7	·	·	·	·	·	0,9	·	50,1	71	-20	10	8	·	·
		Wilsecker	335	·	·	·	·	·	·	·	0,1	·	·	·	·	0,1	·	0,1	·	·	·	0,1	6,2	9,7	4,0	4,9	0,1	·	·	·	·	·	0,5	·	25,8	36	-46	10	4	·	·
		Meisburg	480	0,1	·	·	·	·	·	0,1	1,8	·	·	·	·	·	·	0,1	·	·	·	1,1	7,6	13,3	8,9	8,4	4,6	0,1	·	·	·	·	0,6	·	46,7	65	-25	12	7	·	·
		Klüsserath	122	·	·	·	·	·	·	7,7	2,0	·	·	·	·	·	·	1,3	·	·	·	·	11,0	15,3	5,8	2,0	2,7	·	·	·	·	·	0,7	·	48,5	72	-18	9	8	·	·
		Gornhausen	485	·	·	·	·	·	·	33,0	4,5	·	·	·	·	·	·	·	1,4	·	·	·	24,7	14,9	6,3	3,3	4,2	·	·	·	·	·	0,8	·	93,1	115	+12	9	8	·	·
		Altburg	535	0,0	·	·	·	·	·	·	3,6	·	·	·	·	·	·	·	·	·	·	·	6,9	7,6	6,0	7,4	3,4	·	·	·	·	·	0,7	·	35,6	51	-35	7	6	·	·
		Bernkastel-Cues	120	·	·	·	·	·	·	7,2	8,9	0,3	·	·	·	·	·	0,3	1,0	·	·	·	14,9	10,1	7,9	3,5	4,1	·	·	·	·	·	0,5	·	58,7	83	-12	11	8	·	·
		Hontheim	390	·	·	·	·	·	·	·	5,6	·	·	·	·	·	·	·	·	·	·	·	2,3	12,5	4,8	4,5	2,7	0,8	·	·	·	·	·	·	33,2	49	-35	7	6	·	·
		Blankenrath	397	·	·	·	·	·	·	·	·	·	·	·	·	·	·	·	0,2	·	·	·	9,5	15,8	7,9	8,2	4,1	·	·	·	·	2,1	·	·	47,8	69	-21	7	6	·	·
		Düngenheim	460	1,2	·	·	·	·	0,6	3,6	·	·	·	·	·	·	·	·	·	·	0,0	3,1	2,8	7,9	4,4	3,4	2,8	0,0	·	·	·	0,0	1,4	·	31,2	49	-32	10	9	·	·
		Treis a. d. Mosel	96	·	·	·	·	·	·	·	2,6	·	·	·	·	·	·	1,1	·	·	·	9,4	·	12,4	1,7	2,6	·	·	2,7	·	·	·	1,2	·	33,7	59	-23	8	8	·	·
		Münstermaifeld	270	·	·	·	·	·	·	·	3,5	·	·	·	·	·	·	·	·	·	·	·	7,5	6,5	2,1	2,6	·	·	·	·	·	·	1,6	·	23,8	44	-30	6	6	·	·
		Lingerhahn	480	·	·	·	·	·	·	·	5,9	·	·	·	·	·	·	·	1,6	·	·	·	13,2	15,1	4,5	6,2	5,4	·	·	·	·	·	0,6	·	52,5	76	-16	8	7	·	·
	Rhein	Selters	260	1,3	0,0	·	·	·	6,7	0,1	0,7	1,7	·	0,0	·	·	·	0,5	·	·	·	3,3	1,4	14,1	12,3	6,0	6,8	0,3	·	·	·	·	6,8	·	62,0	82	-14	14	10	·	·
		Niedermendig	216	0,2	·	·	·	·	·	·	5,2	·	·	·	·	·	·	0,2	1,1	·	·	·	5,1	5,5	2,3	·	2,8	·	·	·	·	0,3	0,7	·	23,4	43	-31	10	6	·	·
		Neuwied	65	0,0	0,0	·	·	·	·	·	0,8	0,0	·	·	·	·	·	0,6	2,9	·	·	2,7	0,4	11,7	3,2	1,9	3,8	0,0	·	·	·	·	7,0	·	35,0	64	-20	10	7	·	·
	Wied	Hachenburg	360	0,9	·	·	·	·	4,5	·	0,2	·	·	·	·	·	·	2,1	2,2	·	·	·	2,2	16,1	16,7	5,9	9,1	0,5	·	·	·	·	12,1	·	72,5	82	-15	12	9	·	·
		Altenkirchen	220	0,1	·	·	·	·	3,2	·	4,7	·	·	·	·	·	·	2,2	0,0	·	·	0,8	1,6	16,0	15,0	3,4	9,1	0,4	·	·	0,1	·	6,5	·	63,1	80	-16	13	9	·	·
		Harschbach	284	2,4	·	·	·	·	5,3	·	1,5	3,8	·	·	·	·	1,4	0,2	·	·	·	4,0	1,9	16,0	10,9	4,8	8,6	1,9	·	·	·	·	7,4	·	70,1	91	- 7	14	13	·	·
		Asbach	264	2,9	·	·	·	·	10,3	·	8,0	·	·	·	4,5	·	·	3,5	·	0,9	·	2,3	12,5	12,0	12,0	4,0	1,0	3,7	·	·	·	·	·	·	77,6	105	+ 4	13	12	·	·
		Scheuerchen	260	1,2	·	·	·	·	2,3	·	5,8	1,8	·	·	·	·	·	2,3	·	·	·	4,2	2,0	17,1	11,8	3,9	7,2	0,6	·	·	·	·	9,9	·	70,1	91	- 7	13	12	·	·
	R.	Rheinbrohl	55	0,5	·	·	·	·	0,0	0,1	4,7	·	·	·	·	·	·	1,5	·	·	·	2,9	2,6	7,6	5,5	4,2	3,0	0,1	·	·	·	0,0	7,1	·	39,8	71	-16	12	9	·	·
	Ahr	Ahrhütte	400	·	·	·	·	·	·	1,1	4,1	·	·	·	·	·	·	1,0	·	·	·	0,8	1,5	·	10,2	9,0	4,5	·	·	·	·	·	1,7	·	33,9			9	8	·	·
		Dreis	475	0,4	0,3	·	·	·	4,8	·	5,4	·	·	·	·	·	·	0,7	0,2	0,0	·	·	5,7	8,0	6,7	8,6	5,3	·	·	·	·	0,2	0,8	·	47,1	67	-23	13	7	·	·
		Aremberg	540	0,9	0,4	0,0	·	·	·	1,0	3,7	·	·	·	·	·	·	3,2	0,8	·	·	·	3,4	7,4	2,4	·	12,3	·	·	·	·	·	2,5	·	38,0	61	-24	11	8	·	·

Flußgebiet		Ort	Seehöhe m	1	2	3	4	5	6	7	8	9	10	11	12	13	14	15	16	17	18	19	20	21	22	23	24	25	26	27	28	29	30	31	Monatssumme mm	% d. Norm.	Abweichung v. d. Norm.	Zahl der Tage mit Niederschl. ≥ 0.1 mm	≥ 1.0 mm	≥ 10.0 mm	Schnee
Mosel bis Ruhr	Ahr	Nürburg	621	1.1	0.6	·	·	·	11.4	·	8.3	·	·	0.1	·	·	·	3.5	0.0	·	·	1.1	5.6	7.7	1.9	6.8	4.6	·	·	·	·	0.6	2.0	·	55.3			14	11	·	·
		Adenau	302	·	·	·	·	·	·	·	10.4	·	·	·	·	·	·	3.0	0.2	·	·	·	5.4	8.8	2.7	8.6	3.9	·	·	·	·	0.4	4.4	·	47.8	76	-15	10	8	·	·
		Kesseling	240	0.5	0.7	·	·	·	0.5	0.5	3.8	·	·	·	·	·	·	2.3	0.4	·	·	3.5	5.7	9.9	6.6	3.2	5.1	0.2	·	·	·	1.6	3.0	·	47.5			16	10	·	·
		Houverath	348	2.4	0.1	·	·	·	4.7	·	1.9	·	·	·	·	·	·	2.2	·	·	·	3.0	4.0	8.3	10.0	7.5	4.9	2.0	·	·	·	0.5	·	·	51.5			13	11	·	·
		Ahrweiler-Land	110	0.6	·	·	·	·	9.3	0.2	3.5	·	·	·	·	·	·	0.8	·	·	·	2.8	1.9	10.5	9.2	2.2	6.6	·	·	·	0.3	0.9	4.6	·	53.4	99	- 1	14	9	·	·
	R.	Bonn	60	0.7	·	·	·	·	1.7	·	9.7	·	·	·	·	·	·	2.6	·	·	·	0.3	1.6	10.6	5.0	3.0	1.7	·	·	·	·	·	4.1	·	41.0	67	-20	11	9	·	·
	Sieg	Hohenroth	635	4.0	0.8	·	·	·	·	1.2	0.2	·	3.4	·	·	·	2.4	3.2	0.4	1.2	·	0.7	1.7	6.7	20.4	9.8	15.2	4.4	0.1	3.4	·	·	6.5	·	85.7	72	-33	19	14	·	·
		Hilchenbach	355	1.0	0.1	·	·	·	0.5	0.1	10.5	·	·	0.2	0.3	·	·	4.6	1.3	·	·	0.2	1.5	16.7	3.3	7.1	9.7	2.3	0.0	·	·	·	5.4	·	64.8	66	-33	17	11	·	·
		Eichen	302	0.5	0.0	·	·	·	·	·	9.0	·	·	1.5	·	·	0.7	4.0	·	·	·	·	0.7	14.3	4.5	5.4	6.9	2.5	0.0	·	·	·	3.1	·	53.1	55	-43	12	9	·	·
		Siegen (Kläranlage)	295	1.7	·	·	·	·	·	·	5.7	·	·	·	·	·	·	1.3	1.2	·	·	0.5	1.0	15.0	9.0	4.3	11.0	0.1	·	·	·	·	3.6	·	54.4	69	-25	12	10	·	·
		Kirchen	195	0.1	·	·	·	·	1.2	·	4.0	0.1	·	·	·	·	·	2.3	3.5	·	·	1.0	1.1	18.5	8.5	8.1	11.0	0.2	·	·	·	·	13.0	0.0	72.6	88	-10	14	11	·	·
		Burbach	360	0.4	·	·	·	·	1.6	·	1.3	·	·	0.2	·	·	·	2.0	2.1	·	·	1.6	0.9	25.7	7.5	7.0	11.3	2.1	·	·	·	·	9.2	·	72.9	84	-14	14	11	·	·
		Morsbach	210	0.2	·	·	·	·	3.6	·	3.1	·	·	0.0	·	·	·	2.5	0.2	·	·	0.0	1.3	20.0	8.0	13.8	10.0	1.5	·	·	·	·	15.5	·	79.7	89	-10	12	10	·	·
		Salzburg	612	0.2	·	0.1	·	·	4.2	·	0.3	0.2	·	·	·	·	·	1.1	2.7	·	·	·	2.3	20.0	16.0	9.4	9.4	0.9	·	·	·	1.2	13.3	·	80.3	88	-11	15	9	·	·
		Rossel	120	0.5	0.1	·	·	·	11.0	·	0.8	·	·	·	·	·	·	2.9	3.3	·	·	1.2	2.6	30.3	7.1	6.2	11.0	0.3	·	·	·	·	7.9	·	85.2	100	0	14	10	·	·
		Blankenberg	170	3.0	0.0	·	·	·	4.3	·	1.5	0.0	·	·	·	·	·	3.0	0.0	·	·	0.3	1.0	19.1	14.9	5.4	6.0	0.2	·	·	·	·	7.1	0.0	65.8	83	-13	12	10	·	·
		Siegburg	61	2.5	·	·	·	·	3.2	·	6.6	·	·	·	·	·	·	2.2	·	·	·	0.5	1.3	19.8	14.6	2.8	3.5	·	·	·	·	·	3.7	·	60.7	83	-12	11	10	·	·
	Sieg, Agger	Bergneustadt	240	0.9	·	·	·	·	2.4	5.2	4.6	·	·	·	·	·	·	5.1	1.2	·	·	1.2	2.2	12.4	6.1	·	8.2	1.1	·	·	·	·	·	3.1	53.7	53	-47	13	12	·	·
		Rodt-Müllenbach	410	1.7	·	·	·	·	4.0	0.0	11.2	·	·	·	·	·	·	7.1	0.2	·	·	0.5	2.3	21.9	4.5	12.1	13.5	0.8	0.1	·	·	·	2.9	·	82.8	74	-29	14	10	·	·
		Hülsenbusch	308	1.6	·	·	·	·	4.6	·	11.0	·	·	·	·	·	·	7.5	5.4	·	·	0.8	4.3	22.3	3.9	9.7	10.8	0.8	·	·	·	·	5.9	·	88.5	83	-18	13	11	·	·
		Loope	118	·	·	·	·	·	4.1	4.4	11.0	·	·	·	·	·	·	3.5	0.8	·	·	·	1.5	23.9	4.2	6.1	7.8	0.1	·	·	·	·	7.9	·	75.3	78	-21	12	10	·	·
		Seelscheid	213	·	1.8	·	·	·	2.5	4.0	6.8	·	·	·	·	·	·	3.5	0.6	·	·	0.4	1.8	15.4	5.6	5.4	5.8	·	·	·	·	·	4.7	·	58.3	58	-43	13	11	·	·
		Unterkotten	160	0.4	·	·	·	·	8.7	0.6	6.6	·	·	·	·	·	·	7.0	1.2	·	·	0.4	2.1	26.5	2.9	6.7	8.4	0.2	·	·	0.0	·	9.5	·	81.2	80	-20	14	10	·	·
	Sieg bis Wupper	Brühl	63	1.4	0.0	·	·	·	1.2	2.2	7.2	0.0	·	·	·	·	0.1	1.9	0.0	0.0	·	0.1	1.1	9.0	12.2	2.1	2.5	0.0	·	·	·	·	2.3	·	43.3	66	-23	13	11	·	·
		Wahn	50	2.3	·	·	·	·	1.6	3.0	11.3	·	·	·	·	·	·	2.8	0.4	·	·	·	1.8	18.4	6.0	4.0	2.8	0.2	·	·	0.1	·	2.2	·	56.9	78	-16	14	11	·	·
		Köln (Flughafen)	49	1.4	0.0	·	·	·	15.6	1.0	2.7	·	·	·	·	·	·	4.8	0.7	·	·	0.4	0.5	10.7	3.8	3.9	1.7	0.2	·	·	0.0	·	2.5	0.0	49.9	71	-20	14	10	·	·
		Leverkusen	44	1.4	·	·	·	·	15.6	0.6	1.9	·	·	·	·	·	·	9.4	·	·	·	0.0	0.1	9.5	2.0	2.3	3.7	0.1	·	·	·	·	0.5	·	47.1	71	-19	12	8	·	·
	Wupper	Kreuzberg	373	2.2	·	·	·	·	5.1	·	3.1	·	·	·	·	·	·	14.7	0.0	·	·	2.8	3.1	22.4	5.0	12.2	14.2	1.0	·	·	·	·	5.2	·	91.0	80	-22	12	12	·	·
		Kleineichen	270	1.6	0.1	·	·	·	6.8	1.8	·	·	·	·	·	·	·	16.8	0.8	·	·	0.6	3.6	24.3	2.0	8.5	14.4	0.7	0.1	·	·	·	4.6	·	86.7	79	-23	15	10	·	·
		Schwelm	210	1.9	0.0	·	·	·	7.8	·	0.5	·	·	0.0	·	0.0	0.0	8.6	1.6	·	·	0.8	7.1	20.6	1.6	10.4	12.5	1.8	0.0	·	·	·	4.6	·	70.8	79	-21	13	11	·	·
		Wuppertal	151	1.2	0.0	·	·	·	0.4	0.0	0.3	·	·	0.0	·	0.0	1.2	10.1	2.8	0.0	·	0.9	5.2	27.3	3.6	7.2	12.1	0.6	0.0	·	·	·	5.1	·	78.0	75	-26	14	10	·	·
		Solingen (Schützenstr.)	252	1.5	·	·	·	·	4.7	0.0	0.8	·	·	·	·	0.0	·	13.7	2.5	·	0.1	1.0	5.7	25.0	1.6	7.1	10.7	0.1	0.1	·	0.2	·	9.3	·	84.1	80	-21	16	11	·	·
		Wermelskirchen	310	0.4	·	·	·	·	33.5	·	0.6	·	·	·	·	·	·	16.9	2.4	·	0.2	·	8.4	33.9	8.4	9.6	17.3	0.6	·	·	0.2	·	13.3	·	145.7	130	+34	14	9	·	·
	Erft	Münstereifel	290	2.8	·	·	·	·	6.4	4.7	·	·	·	·	·	·	·	5.3	·	·	·	6.2	7.3	4.5	9.2	7.3	3.4	·	·	·	·	1.8	3.1	·	62.0	109	+ 5	12	12	·	·
		Euskirchen	170	0.7	·	·	·	·	1.0	0.3	8.5	·	·	·	·	·	·	2.5	·	·	·	2.6	1.9	7.3	5.6	3.9	4.5	·	·	·	0.0	1.2	2.6	·	42.6	76	-13	13	11	·	·
		Rheinbach	174	1.2	·	·	·	·	·	·	·	·	·	·	·	·	·	5.5	·	·	·	2.5	3.2	10.3	6.4	·	4.5	·	·	·	·	·	3.2	·	36.8	64	-21	8	8	·	·
		Metternich	125	0.6	0.1	·	·	·	0.8	·	8.8	·	·	·	·	·	·	2.9	·	·	·	·	3.5	9.6	5.2	0.5	2.1	0.1	·	·	·	0.0	2.5	·	36.7	49	-38	12	7	·	·
		Hergarten +	337	0.5	3.0	·	·	·	2.9	1.4	11.9	0.3	·	·	·	·	·	0.7	·	·	·	1.9	3.5	7.8	7.3	6.3	5.1	·	·	·	·	3.8	0.6	·	57.0			15	11	·	·
		Erp	127	0.8	·	·	·	·	6.1	·	11.5	·	·	·	·	·	·	2.3	·	·	·	·	3.9	7.3	6.2	1.3	3.4	0.4	·	·	·	·	2.1	·	45.3	68	-21	11	9	·	·
		Oberbolheim	103	·	·	·	·	·	28.0	9.2	3.6	·	·	·	·	·	·	3.6	·	·	·	·	3.5	9.1	5.5	·	5.1	·	·	·	·	·	1.4	·	69.0	99	- 1	9	9	·	·
	Rhein	Benninghof	130	0.3	·	·	·	·	1.8	·	0.2	·	·	·	·	·	·	6.5	0.7	·	·	2.1	5.4	26.8	1.6	9.2	11.3	0.1	·	·	·	·	·	·	66.0	71	-33	12	8	·	·
		Düsseldorf-Gerresh.	67	0.3	·	·	·	·	3.0	·	·	·	·	·	·	·	·	4.7	0.8	·	·	0.6	1.3	15.7	0.8	4.2	6.6	0.4	·	·	0.4	·	3.1	·	41.9	54	-36	13	7	·	·
		Krefeld	38	0.3	0.1	·	·	·	·	·	·	·	·	·	·	0.0	·	2.8	0.1	·	·	0.3	0.9	14.0	2.8	3.9	6.1	·	·	·	·	·	1.6	·	32.9	49	-34	11	6	·	·
		Duisburg (Bot.Gart.)	39	1.0	·	·	·	·	·	·	·	·	·	·	0.7	·	·	4.4	·	·	·	0.4	2.1	11.3	9.8	4.2	5.7	·	·	·	·	·	1.2	·	40.8	55	-33	10	8	·	·
Ruhr	Quelle bis Möhne	Brunskappel	410	6.0	0.0	·	·	·	·	·	12.0	·	·	0.0	·	0.2	0.4	4.2	4.6	4.2	·	0.0	8.4	16.5	10.6	8.2	8.6	5.9	0.0	·	0.0	·	13.7	0.3	100.8	108	+ 8	15	12	·	·
		Bigge	329	7.2	·	·	·	·	·	·	4.7	·	·	·	·	0.2	1.2	7.3	3.4	3.0	·	2.5	19.2	19.7	9.1	10.0	16.7	6.5	0.4	·	0.4	·	8.8	0.2	121.0	123	+23	18	14	·	·
		Enste	300	5.8	·	·	·	·	3.8	·	2.3	·	·	·	·	0.7	·	7.2	4.9	·	·	1.9	9.9	15.8	9.6	18.8	10.1	4.4	·	·	·	·	8.8	·	104.0	107	+ 7	14	13	·	·

\+ Hasenfeld 263

Flußgebiet		Ort	See-höhe m	1	2	3	4	5	6	7	8	9	10	11	12	13	14	15	16	17	18	19	20	21	22	23	24	25	26	27	28	29	30	31	Monatssumme mm	% d. Norm.	Abweichung v. d. Norm.	Zahl der Tage mit Niederschl. ≥0,1	≥1,0	≥0,3	☒
Ruhr	Quelle bis Möhne	Eslohe	325	3,3	0,2	·	·	·	1,3	·	5,5	·	·	·	0,5	0,4	1,7	7,1	1,4	0,4	·	·	3,5	16,9	4,0	7,4	10,7	1,2	·	·	0,4	·	6,7	0,2	72,8	76	-23	19	13	·	·
		Arnsberg +	189	2,1	·	·	·	·	4,5	·	1,8	·	·	·	·	·	1,8	5,4	9,2	·	·	8,3	9,5	18,8	9,4	9,1	13,7	1,1	·	·	·	·	8,2	·	102,9	118	+16	14	14	·	·
		Allendorf	310	3,0	0,5	·	·	·	2,8	·	1,7	·	·	·	1,2	0,2	·	7,2	2,8	·	·	1,0	2,7	17,2	8,3	11,6	10,2	0,8	·	·	0,6	·	6,5	·	78,3	88	-11	17	13	·	·
		Langscheid	335	2,2	·	·	·	·	5,0	·	1,7	·	·	·	·	0,2	0,6	4,5	7,7	·	·	0,5	5,3	16,8	10,7	7,0	12,2	1,3	·	·	·	·	7,9	·	83,6	85	-14	15	12	·	·
	Möhne	Brilon	450	6,0	1,0	·	·	·	0,9	·	4,9	·	·	·	·	0,6	0,6	6,2	4,4	3,8	·	2,1	25,2	18,4	6,6	11,1	17,3	4,7	1,0	·	0,4	·	7,1	0,3	122,6	129	+28	20	15	·	·
		Warstein	295	5,6	0,5	·	·	·	0,4	·	1,9	·	·	·	·	·	0,0	5,4	0,8	3,8	·	15,0	15,4	15,2	4,8	4,5	17,4	3,5	0,7	·	·	·	9,8	0,3	105,0	122	+19	17	12	·	·
		Möhnetalsperre	185	1,0	·	·	·	·	1,1	·	1,0	·	·	·	·	·	·	2,5	4,5	·	·	2,8	18,5	18,6	2,3	0,9	10,5	0,2	·	·	·	·	6,0	·	69,9	79	-19	13	11	·	·
	Ruhr	Neuenrade	324	2,6	0,1	·	·	·	6,1	·	2,4	·	·	·	·	·	·	9,5	1,4	0,1	·	·	3,5	21,6	4,2	13,4	12,1	1,0	0,0	·	·	·	6,0	·	84,0	94	- 5	14	12	·	·
		Langscheide	116	1,0	·	·	·	·	10,2	·	0,1	·	·	·	·	·	·	3,7	7,4	·	·	1,8	6,7	14,6	6,2	2,4	11,8	·	·	·	·	·	4,0	·	69,9	95	- 4	12	11	·	·
		Iserlohn	288	2,1	0,1	·	·	·	0,2	·	0,4	0,4	·	·	·	·	·	6,7	2,1	·	·	1,1	3,2	21,3	11,8	7,7	10,6	0,3	·	·	0,2	·	6,5	·	74,7	85	-13	16	10	·	·
	Lenne	Kahler Asten	840	6,6	0,2	·	·	·	1,6	·	14,5	·	·	0,7	0,9	1,3	1,5	4,5	3,3	1,6	·	0,5	12,2	31,9	10,3	18,1	23,1	10,7	1,4	·	0,1	·	16,3	1,0	162,3	133	+41	22	17	·	·
		Fleckenberg	352	2,6	0,5	·	·	·	0,6	·	16,2	·	·	0,0	0,1	0,3	1,0	4,9	2,2	·	·	0,1	4,8	19,5	7,9	7,7	12,6	7,6	0,1	·	0,3	·	9,9	0,7	99,6	109	+ 8	20	12	·	·
		Altenhundem	305	2,1	·	·	·	·	6,2	·	15,6	·	·	0,4	·	·	·	3,5	·	·	·	0,5	2,8	12,1	8,0	8,1	7,0	1,6	0,1	·	·	·	5,8	·	73,8	84	-14	14	11	·	·
		Olpe	346	2,6	·	·	·	·	5,1	·	16,9	·	·	·	·	0,1	·	7,5	0,0	0,0	0,0	0,0	1,4	26,6	4,5	8,4	16,3	0,7	0,1	·	·	·	5,4	·	95,6	95	- 5	13	10	·	·
		Pütthof	440	2,1	·	·	·	·	13,3	0,0	10,2	·	·	·	·	·	·	5,8	0,2	0,0	0,0	0,3	1,7	18,3	1,3	5,8	10,1	3,2	0,1	·	·	·	5,5	·	77,9	80	-18	14	11	·	·
		Attendorn	250	1,6	·	·	·	·	14,6	0,2	15,6	·	·	·	·	·	·	3,2	0,1	·	·	0,4	3,0	15,5	5,5	7,4	12,7	0,3	·	·	·	·	5,0	·	85,1	100	0	14	10	·	·
		Serkenrode	350	3,6	·	·	·	·	5,6	2,8	4,0	·	·	·	0,6	0,2	1,3	6,7	4,8	·	·	0,1	4,8	19,1	6,1	8,7	12,3	3,2	0,1	0,2	·	3,2	7,8	·	95,2	100	0	20	15	·	·
		Herscheid	438	2,7	0,1	·	·	·	3,1	·	3,7	·	·	·	·	·	·	8,0	·	·	·	·	7,2	22,2	1,4	6,2	10,3	2,0	0,1	·	0,2	·	5,2	·	72,4	73	-27	14	11	·	·
		Lüdenscheid	447	4,8	0,3	9,7	·	·	18,3	·	2,2	·	·	·	·	·	·	12,7	0,4	0,0	·	1,0	7,5	25,4	6,0	9,2	12,3	7,5	1,0	·	0,0	·	8,7	·	127,0	119	+20	16	14	·	·
	Volme	Meinerzhagen	408	3,1	0,2	·	·	·	2,4	0,1	9,2	·	·	·	·	·	·	6,9	0,2	·	·	1,0	3,4	23,0	2,7	11,3	14,3	1,6	·	·	·	·	7,1	·	86,5	77	-26	15	12	·	·
		Priorei	170	2,3	1,1	·	·	·	15,2	·	·	·	·	·	·	·	·	9,0	1,3	·	·	0,1	6,6	21,8	2,5	1,0	4,0	10,0	1,0	0,9	·	·	11,5	·	88,3			15	13	·	·
		Halver	422	5,2	·	·	·	·	11,0	·	2,5	·	·	·	·	·	·	12,4	1,4	·	·	1,1	5,0	27,1	2,6	12,6	8,3	2,1	1,6	·	·	·	7,8	·	100,7	90	-11	14	14	·	·
		Ennepetalsperre	273	1,2	·	·	·	·	13,9	·	1,0	1,0	·	·	·	·	·	7,5	2,8	·	·	0,8	5,8	21,0	2,9	10,9	11,7	·	·	·	1,1	·	5,3	·	86,9	80	-21	14	13	·	·
	Ruhr	Wengern	90	1,0	0,3	·	·	·	0,1	0,4	·	·	·	·	0,0	·	0,0	3,6	0,7	·	·	0,5	1,5	17,7	7,9	3,8	10,6	0,7	·	·	·	·	4,9	·	53,7	63	-31	14	8	·	·
		Langenberg	115	2,1	·	·	·	·	0,1	·	·	·	·	·	·	·	·	3,6	1,2	·	·	2,9	2,3	19,4	2,2	10,5	9,6	·	·	·	·	·	3,5	·	57,4	59	-40	11	10	·	·
		Essen-Mülh. (Flugh.)	120	0,2	0,0	·	·	·	·	0,1	·	·	·	·	1,4	·	·	4,2	0,0	·	·	0,3	1,1	15,3	4,8	4,8	8,6	0,3	0,0	·	·	·	3,2	·	44,3	69	-46	12	8	·	·
Ruhr bis Lippe	Emscher	Dortmund-Brünninghs.	110	0,0	0,0	·	·	·	10,7	·	·	·	·	·	·	·	·	2,0	1,0	·	·	1,4	5,4	16,4	6,6	7,1	9,1	0,0	·	·	·	·	4,6	·	64,3	81	-15	10	10	·	·
		Recklinghausen	101	0,3	·	·	·	·	·	·	·	·	·	·	0,0	0,3	0,0	1,0	0,6	·	·	3,6	9,6	20,5	4,6	2,1	10,1	·	·	·	·	·	4,6	·	57,3	77	-17	11	8	·	·
		Bochum (Bergschule)	83	0,4	0,0	·	·	·	0,0	·	0,0	0,0	·	0,0	0,0	0,0	0,0	1,9	0,6	·	·	1,0	2,1	17,1	9,5	3,8	8,7	0,4	0,0	·	·	·	3,6	·	49,1	58	-36	11	8	·	·
	R. L.	Dinslaken-Hiesfeld	30	·	·	·	·	·	·	·	·	·	·	·	·	·	2,2	1,2	·	·	·	·	0,3	15,0	6,1	6,5	9,0	0,5	·	·	·	·	1,9	·	42,7	57	-32	9	7	·	·
Lippe		Paderborn	137	1,4	·	·	·	·	14,5	·	1,3	·	·	·	·	·	0,5	2,1	2,1	1,9	0,0	9,2	11,6	18,2	3,8	10,3	10,0	1,9	0,6	0,0	1,6	0,0	9,7	2,8	103,5	121	+18	18	16	·	·
	Alme	Wewelsburg	215	5,4	·	·	·	·	7,6	·	1,9	·	·	·	·	0,0	·	2,7	1,8	0,8	·	6,4	14,6	15,3	7,4	10,3	7,6	1,6	·	·	0,5	·	5,7	0,5	90,1	110	+ 8	16	13	·	·
		Fürstenberg	352	7,2	·	·	·	·	8,0	·	3,5	·	·	0,5	·	·	·	3,5	5,7	1,0	·	11,0	18,0	13,5	3,0	4,0	22,0	2,5	2,0	·	0,4	·	6,2	0,5	118,5			18	15	·	·
		Blankenrode	382	11,4	1,6	0,2	·	·	4,6	·	1,2	·	·	·	·	·	·	2,4	3,4	4,6	0,1	12,0	18,0	24,0	6,4	12,0	11,0	3,3	3,2	6,5	·	·	4,6	3,8	134,3	166	+53	20	18	·	·
		Dörenhagen	268	7,6	·	·	·	·	4,6	·	2,1	·	·	·	·	·	·	5,2	2,8	3,5	·	10,4	21,9	23,8	8,6	10,8	11,7	4,8	1,0	·	·	·	10,6	1,5	130,9	149	+43	16	16	·	·
	Lippe	Lippstadt	79	1,6	·	·	·	·	3,6	·	0,0	0,0	·	·	0,0	·	·	0,8	4,4	1,9	·	6,3	12,8	21,1	1,7	4,2	5,9	0,2	0,0	·	0,3	·	5,7	0,0	70,5	89	- 8	14	11	·	·
		Effeln	280	3,5	·	·	·	·	·	·	·	·	·	·	·	·	·	5,0	5,2	2,3	·	5,3	14,0	10,2	3,4	4,5	2,1	·	·	·	·	·	6,7	·	62,2	79	-17	11	11	·	·
		Hovestadt	70	3,4	0,7	·	·	·	3,5	·	·	·	·	·	·	·	·	2,1	4,2	·	·	8,7	12,4	23,4	3,4	9,6	3,4	4,3	·	·	·	·	5,6	·	84,7	112	+ 9	13	12	·	·
	Ahse	Werl	94	1,2	·	·	·	·	0,0	·	0,2	·	·	·	0,0	0,0	·	1,7	5,2	0,0	·	3,9	13,6	14,8	5,4	1,8	7,7	0,0	0,0	·	0,0	·	6,2	0,0	61,7	82	-13	11	10	·	·
		Hamm	63	1,0	·	·	·	·	2,2	·	·	·	·	·	·	·	·	3,0	2,0	·	·	4,5	7,6	26,5	4,0	3,6	7,8	·	·	·	·	·	7,5	·	69,7	86	-11	11	11	·	·
	Lippe	Kappenberg	100	0,1	0,0	·	·	·	7,8	·	·	·	·	·	0,3	0,7	·	3,9	0,8	·	10,6	5,1	12,0	11,0	4,7	2,8	6,5	1,6	·	·	·	·	6,1	·	76,0	95	- 4	15	11	·	·
		Lüdinghausen	58	1,2	·	·	·	·	·	·	·	·	·	·	0,8	0,3	0,0	5,8	2,2	0,2	·	5,2	6,9	20,6	1,2	0,6	6,5	0,3	·	·	·	7,3	·	·	59,1	76	-19	14	9	·	·
		Dülmen	67	·	·	·	·	·	·	·	·	·	·	·	·	3,0	·	8,0	·	·	·	·	10,0	4,0	7,0	6,4	7,0	·	·	·	·	·	4,2	·	49,6	65	-26	8	8	·	·
		Hervest-Dorsten	34	0,2	·	·	·	·	·	·	·	·	·	·	1,2	·	·	1,9	·	·	·	3,3	7,6	20,9	5,1	6,4	11,8	2,0	·	·	·	·	4,5	·	64,9	90	- 7	11	10	·	·
Lippe bis Grenze	Rhein	Wesel	24	·	·	·	·	·	·	·	·	·	·	·	1,0	·	·	1,8	·	·	·	3,1	4,5	13,5	7,9	2,1	7,5	0,6	·	·	·	·	1,1	·	43,1	52	-39	10	9	·	·
		Rees	19	0,4	·	·	·	·	·	·	·	·	·	·	0,7	·	·	1,2	·	·	·	0,0	0,9	16,8	5,4	5,7	6,5	0,2	·	·	·	·	2,1	·	39,9	59	-28	10	6	·	·
		Kleve	46	0,3	·	·	·	·	·	·	0,1	·	·	·	1,8	·	0,1	2,3	·	·	·	3,2	1,0	15,5	3,9	5,3	5,6	0,9	·	·	·	·	2,8	·	42,8	55	-35	13	9	·	·

+ Hüsten 165

Flußgebiet		Ort	Seehöhe m	1	2	3	4	5	6	7	8	9	10	11	12	13	14	15	16	17	18	19	20	21	22	23	24	25	26	27	28	29	30	31	Monatssumme mm	Monatssumme % d. Norm.	Abweichung v. d. Norm.	Zahl der Tage mit Niederschl. ≥0.1	Zahl der Tage mit Niederschl. ≥1.0	Zahl der Tage mit ☀ ≤0.1	Zahl der Tage mit ☒
M a a s																																								
Roer	R.	Monschau-Dreisteg.	420	0.6	0.1	·	·	·	0.0	11.5	4.4	·	·	·	·	·	·	0.9	·	·	·	4.5	3.1	21.9	14.1	18.4	17.4	0.1	·	0.7	·	·	4.9	0.0	102.6	110	+11	14	9	·	·
	Urft	Schmidtheim	568	2.0	0.1	·	·	·	0.0	0.4	4.4	·	·	·	0.0	·	·	2.0	·	·	·	1.1	2.4	17.0	4.9	9.5	8.7	0.1	·	·	0.0	·	1.2	·	53.8	76	-17	13	10	·	·
		Hollerath	600	1.1	·	·	·	·	3.6	·	1.2	·	·	·	·	·	·	1.4	·	·	·	0.9	2.4	20.1	9.1	12.6	(8.5)	·	·	·	(0.5)	·	·	·	62.4	77	-19	11	9	·	·
		Schleiden	380	2.9	·	·	·	·	1.4	0.6	5.3	·	·	·	·	·	·	0.1	·	·	·	2.6	1.6	9.7	8.5	7.5	9.1	·	·	·	·	·	2.9	·	52.2	77	-16	12	10	·	·
	R.	Drove	180	0.9	0.0	·	·	·	·	3.4	11.2	·	·	·	·	·	·	1.8	·	·	·	0.2	3.5	6.2	8.7	5.0	4.7	0.1	·	·	0.8	0.3	2.4	·	49.2	85	- 9	14	9	·	·
	Inde	Rötgen (Greppstr.)	440	1.2	0.1	0.1	·	·	·	·	6.4	·	·	·	·	·	·	2.8	0.2	·	·	7.6	3.4	18.6	14.8	11.6	8.6	0.1	·	·	0.8	0.1	3.4	0.0	79.8	92	- 7	16	10	·	·
		Eschweiler	205	0.4	0.1	·	·	·	·	6.5	6.6	·	·	·	·	·	·	2.6	·	·	·	0.6	6.1	7.1	12.6	2.6	1.7	0.1	·	·	0.4	·	2.0	·	49.4	70	-22	14	9	·	·
	R.	Erkelenz	99	·	·	·	·	·	·	0.8	0.2	·	·	·	·	·	·	8.0	·	·	·	·	5.6	11.1	0.7	8.6	2.0	·	·	·	·	·	1.3	·	38.3	55	-31	9	6	·	·
	Wurm	Aachen (Met. Obs.)	202	0.6	0.0	·	·	·	·	5.5	5.8	·	·	·	·	·	0.0	1.6	0.0	·	·	1.4	4.8	11.6	12.5	4.9	3.5	0.2	·	·	0.5	·	2.3	0.1	55.3	71	-23	14	10	·	·
		Herzogenrath	163	0.4	·	·	·	·	·	10.9	1.0	·	·	·	·	·	·	2.9	0.1	·	·	0.2	5.4	8.7	16.7	2.8	2.1	0.3	·	·	·	·	1.5	·	53.0	74	-19	13	9	·	·
		Linnich	80	0.6	0.0	0.0	·	·	·	4.1	0.2	·	·	·	·	·	·	3.0	·	·	·	0.1	0.4	16.5	9.3	3.4	3.8	·	0.5	·	·	·	·	·	43.9	70	-19	11	6	·	·
	R.	Waldenrath	83	0.4	0.1	·	·	·	·	0.0	0.2	·	·	·	·	·	·	9.1	·	·	·	0.3	2.0	18.0	13.0	2.7	6.6	0.3	·	·	·	·	0.4	·	53.1	78	-15	12	6	·	·
Roer bis Grenze	M.	Elmpt	63	Beobachtungen fehlen																																				
	Niers	~~Jackerath~~ +	~~108~~	1.2	·	·	·	·	·	·	0.1	·	·	·	·	·	·	14.7	·	·	·	·	0.0	9.1	3.2	0.7	3.2	1.3	·	·	·	·	·	·	33.5	51	-33	8	6	·	·
		München-Gladb.-H.	75	0.2	0.0	·	·	·	·	·	·	·	·	·	·	·	·	4.5	·	·	·	1.0	2.1	(0.5)	3.2	0.8	5.7	0.9	·	·	·	·	1.0	·	28.9	41	-42	10	9	·	·
		Bracht	51	·	·	·	·	·	·	·	0.6	·	·	·	·	·	·	2.3	0.5	·	·	·	3.9	11.8	3.8	4.1	7.2	0.3	·	·	·	·	1.2	·	35.7	51	-35	10	7	·	·
		Issum	27	0.0	·	·	·	·	·	·	0.2	·	·	0.0	0.8	·	0.0	2.3	·	·	·	0.9	0.4	11.4	6.6	3.3	7.8	0.0	·	·	·	·	2.2	·	35.9	50	-36	10	6	·	·
		Walbeck	35	0.0	·	·	·	·	·	·	0.2	·	·	0.0	1.3	0.0	0.0	2.6	0.0	·	·	0.6	1.2	8.5	6.8	4.2	4.1	0.2	·	·	·	·	0.9	0.0	30.6	43	-41	11	7	·	·
		Keppeln	35	0.1	·	·	·	·	·	·	0.0	·	·	·	1.0	·	·	2.5	·	·	·	1.4	1.5	11.5	6.5	4.8	4.3	0.5	·	·	·	·	2.9	·	37.0	52	-34	11	9	·	·
D o n a u																																								
Quelle bis Iller	Brigach, Breg	Furtwangen	854	·	·	0.1	0.2	0.1	2.6	·	0.5	0.1	·	1.8	0.1	·	·	·	1.3	0.0	0.1	·	32.0	8.0	77.3	20.3	27.2	0.2	·	·	4.6	0.4	7.2	·	183.1	135	+47	19	10	·	·
		Bubenbach	937	·	·	·	·	·	1.1	·	·	·	·	2.3	·	·	·	·	·	0.1	·	·	16.5	9.6	52.8	16.0	23.5	0.3	·	·	4.8	2.4	3.7	·	133.1	129	+30	12	10	·	·
		Villingen	720	·	·	·	·	·	2.0	·	·	·	·	1.7	·	·	·	·	0.1	·	·	·	24.0	1.5	36.3	4.3	15.4	2.8	·	·	2.7	4.2	2.0	·	97.0	126	+20	12	11	·	·
		Donaueschingen	693	·	·	·	·	·	23.5	0.6	·	·	·	2.8	·	·	·	·	·	·	·	·	9.1	0.9	20.5	2.6	4.6	·	·	·	9.2	2.2	0.2	·	76.2	99	- 1	11	8	·	·
	Donau	Dürrheim	714	·	·	·	·	·	0.6	·	·	·	·	1.0	·	·	·	·	·	·	·	·	21.5	0.2	17.2	2.8	6.3	·	·	·	·	·	2.0	·	51.6			8	6	·	·
		Riedöschingen	715	·	·	·	·	·	13.7	·	·	·	·	3.7	·	·	·	·	·	·	·	·	9.3	2.1	31.2	5.9	9.8	0.0	·	·	0.3	9.4	·	·	85.4			9	8	·	·
		Tuttlingen	647	·	·	·	·	·	6.2	11.4	·	·	·	1.2	·	·	·	·	·	0.1	·	·	17.2	4.3	17.6	6.4	7.8	0.2	·	·	4.8	1.9	0.3	0.1	79.5	88	-10	14	10	·	·
		Fridingen	625	·	·	·	·	·	2.0	6.0	0.6	·	·	0.4	·	·	·	·	·	·	·	·	19.0	5.3	19.1	6.0	5.4	0.2	·	·	2.9	2.5	·	·	69.4	92	- 6	12	9	·	·
		Böttingen	910	·	·	·	·	·	0.4	1.2	·	·	·	0.0	·	·	·	·	·	0.0	·	·	24.4	2.9	21.9	11.5	7.7	1.1	·	·	1.6	2.4	2.0	·	77.1	73	-28	11	10	·	·
		Frohnstetten	785	·	·	·	·	·	2.2	31.4	0.3	·	·	1.7	·	·	·	·	·	·	·	·	15.3	2.6	19.4	8.7	7.2	1.0	·	·	0.4	0.9	1.3	0.9	93.3			14	10	·	·
		Sigmaringen-Gorheim	588	Beobachtungen fehlen																																				
	Lauchert	Genkingen	773	·	0.6	·	·	·	0.0	7.9	2.6	·	·	1.9	·	·	·	·	·	·	·	·	30.2	40.5		8.9	15.1	0.5	·	·	·	1.3	4.7	·	114.2	122	+20	12	10	·	·
		Trochtelfingen	700	·	0.0	·	·	·	9.3	19.9	11.5	·	·	2.1	·	·	·	·	·	0.0	·	·	22.4	10.6	26.1	10.1	9.4	0.0	·	·	·	0.4	1.6	0.0	123.4	147	+39	11	10	·	·
		Bitz	883	·	·	·	·	·	11.2	2.0	·	·	·	3.4	·	·	·	·	·	·	·	·	21.5	8.5	30.2	13.3	9.5	·	·	·	·	·	4.2	·	103.8	110	+10	9	9	·	·
	Donau	Otterswang	610	·	·	·	·	·	32.2	3.1	1.5	·	·	5.7	·	·	·	·	·	·	·	·	20.1	5.5	19.4	4.7	5.6	·	·	·	·	8.2	·	·	106.0	110	+10	10	10	·	·
		~~Saulgau~~ x	~~586~~	·	·	·	·	·	9.5	17.1	·	·	·	6.0	·	·	·	·	·	·	·	·	19.2	6.2	14.5	6.0	2.0	·	·	·	·	3.4	·	·	81.9	95	- 4	9	9	·	·
		~~Riedlingen~~ *	~~540~~	·	·	·	·	·	10.0	25.3	·	·	·	10.5	·	·	·	·	·	·	·	·	20.4	9.2	18.4	16.7	8.3	0.4	·	·	·	0.5	1.2	·	120.9			11	9	·	·
	Gr. Lauter	Münsingen	721	·	·	·	·	·	·	8.3	14.0	·	·	3.9	·	·	·	·	0.7	·	·	·	22.7	8.8	42.1	6.7	8.8	0.0	·	·	·	0.1	3.7	1.3	121.1	138	+33	12	10	·	·
		Frankenhofen	740	·	·	·	·	·	·	15.3	0.4	·	·	5.6	·	·	·	·	·	·	·	·	24.0	16.6	22.2	9.2	8.4	·	·	·	·	·	3.3	0.4	105.4	118	+16	10	8	·	·
	D.	Ehingen	514	·	0.1	·	·	·	·	4.8	1.0	0.2	·	5.5	·	·	·	·	·	·	·	·	24.7	9.0	22.4	6.8	8.6	·	·	·	·	0.3	0.4	0.1	83.9	99	- 1	13	8	·	·
	Riß	Biberach	540	·	·	·	0.0	0.0	6.5	12.6	0.4	0.3	0.0	17.8	·	·	·	·	·	0.3	·	0.0	16.7	3.8	17.6	5.3	7.5	0.4	0.0	·	·	2.2	·	·	91.4	96	- 4	13	9	·	·
		Schemmerberg	542	·	·	·	·	·	0.2	15.6	0.2	·	·	6.0	·	·	·	·	·	·	·	·	19.8	6.9	14.5	4.1	6.6	·	·	·	·	9.4	·	·	83.3	97	- 3	10	8	·	·
	Donau	Ochsenhausen	614	·	·	·	·	·	14.0	3.0	2.0	·	·	39.5	·	·	·	·	1.5	·	·	·	24.0	7.4	26.0	14.0	8.0	1.0	·	·	·	2.5	·	·	142.9	152	+49	12	12	·	·
		Rot	605	·	·	·	·	·	3.5	5.1	3.6	·	·	23.2	·	·	·	·	2.6	·	·	·	26.9	3.2	30.3	12.4	6.2	0.2	·	·	·	2.9	1.4	·	120.5	117	+17	13	12	·	·

\+ Frimmersdorf 54 × Mengen 560 * Ittenhausen 782

Flußgebiet		Ort	Seehöhe m	1	2	3	4	5	6	7	8	9	10	11	12	13	14	15	16	17	18	19	20	21	22	23	24	25	26	27	28	29	30	31	Monatssumme mm	Monatssumme % d. Norm.	Abweichung v. d. Norm.	Zahl der Tage mit Niederschl. ≥0.1	Niederschl. ≥1.0	☀ ≤0.1	☒
Iller bis Lech	Obere Iller	Nebelhorn	1920	·	·	·	·	·	7,4	16,5	12,6	6,2	·	22,8	1,1	3,5	·	·	1,7	1,5	·	·	42,3	8,1	31,3	14,5	13,7	1,0	·	·	·	0,2	4,1	0,0	188,5			17	16	4	5
		Birgsau	950	·	·	·	·	·	11,5	13,1	1,0	9,4	·	21,2	0,1	3,0	·	·	1,1	7,8	·	·	40,7	5,5	54,4	36,6	26,1	3,0	·	·	·	1,7	3,6	2,5	242,3	126	+50	18	17	·	·
		Oberstdorf	811	·	·	·	·	·	8,5	12,8	10,7	2,5	·	24,9	·	0,2	0,0	·	1,2	0,8	·	·	34,6	1,2	56,2	41,9	27,7	1,9	·	·	·	0,9	6,9	0,4	233,3	127	+50	17	13	·	·
		Mittelberg	1270	Beobachtungen fehlen																																					
		Rohrmoos	1070	·	·	·	·	·	0,0	11,1	1,0	1,7	·	18,4	·	6,5	·	·	·	14,4	·	·	22,0	43,0	65,0	22,0	18,5	·	·	·	·	·	5,0	·	229,2	90	-26	12	12	·	·
		Sonthofen	735	·	·	·	·	·	5,9	14,1	12,9	0,2	·	17,9	·	·	·	·	·	8,8	·	·	41,5	0,0	63,9	23,7	18,1	0,4	·	·	·	·	4,2	·	211,6	125	+43	12	10	·	·
		Oberjoch	1136	·	·	·	·	·	1,3	14,5	12,5	10,0	·	47,0	·	3,0	·	·	1,3	2,7	·	·	61,8	2,8	73,3	32,3	16,2	3,4	·	·	·	1,1	6,0	0,4	289,6	113	+34	17	16	4	·
		Oberdorf, Bad	850	·	·	·	·	·	1,1	11,6	17,3	7,2	·	76,1	·	1,3	·	·	1,4	3,4	·	·	50,4	4,6	61,2	28,6	15,6	3,5	·	·	·	·	4,0	·	287,3	142	+85	15	15	·	·
		Immenstadt	731	Beobachtungen fehlen																																					
		Bodelsberg	896	·	·	·	·	·	4,6	5,5	5,7	0,2	·	42,3	·	0,0	·	·	4,3	1,5	·	·	16,7	3,6	45,5	23,4	24,2	2,1	·	·	·	0,3	4,7	0,0	194,6			15	13	·	·
		Kranzegg	860	·	·	·	·	·	12,3	7,0	14,4	·	·	16,7	·	·	·	·	2,6	1,4	·	·	30,7	0,0	59,5	20,0	22,4	9,7	·	·	·	·	6,0	·	202,7	119	+33	12	12	·	·
	Mittlere Iller	Diepolz	1040	·	·	·	·	·	22,1	0,0	21,7	·	·	14,3	·	·	·	·	3,0	4,7	·	·	32,9	4,0	62,7	30,1	0,8	·	·	·	·	0,8	3,5	·	200,6	99	- 2	12	10	·	·
		Martinszell	740	·	·	·	·	·	13,0	·	9,0	·	·	23,0	·	0,5	·	·	3,2	0,0	·	·	25,2	28,0	69,5	17,9	24,8	·	·	·	·	4,2	10,5	·	228,8	158	+84	12	11	·	·
		Buchenberg	905	·	·	·	·	·	8,5	1,8	19,2	0,8	·	12,3	·	·	·	·	1,2	0,8	·	·	30,2	3,7	78,5	45,7	31,6	1,9	·	·	·	1,2	8,2	·	245,6	158	+83	15	13	·	·
		Krugzell	667	·	·	·	·	·	17,6	8,9	3,4	·	·	23,8	·	·	·	·	1,3	4,9	·	·	32,7	1,9	47,8	12,8	19,2	0,1	·	·	·	1,8	10,1	·	186,3	158	+68	14	13	·	·
		Frauenzell	731	·	·	·	·	·	38,9	8,8	2,6	·	·	16,4	·	·	·	·	1,2	1,8	·	·	32,1	6,7	57,9	23,5	21,0	·	·	·	·	1,0	9,9	·	221,8	162	+85	13	13	·	·
		Ittelsburg	718	·	·	·	·	·	9,3	3,7	4,6	0,4	·	42,3	·	·	·	·	2,9	·	·	·	58,6	1,3	42,0	19,1	12,4	·	·	·	·	2,4	10,8	·	209,8	163	+86	14	12	·	·
	Untere Iller	Leutkirch	660	0,0	·	·	·	·	11,5	24,2	0,5	·	·	15,0	·	·	·	·	3,0	2,2	·	·	30,0	5,0	42,5	13,3	11,2	0,7	0,0	·	·	·	8,4	0,0	167,5	133	+42	13	11	·	·
		Memmingen	634	·	·	·	·	·	2,0	3,7	3,5	0,8	·	37,3	·	·	·	·	3,1	0,0	·	·	36,8	1,6	31,6	8,1	11,7	0,2	·	·	·	1,2	6,3	·	147,9	145	+46	14	12	·	·
		Jedesheim	500	·	·	·	·	·	·	4,9	0,6	·	·	12,2	·	·	·	·	·	0,0	·	·	20,0	3,0	19,0	3,8	6,1	0,6	·	·	·	1,1	2,0	·	73,3			11	9	·	·
	Blau	Westerheim	815	·	0,0	·	·	·	·	1,1	3,9	·	·	8,9	·	·	·	·	·	4,3	·	·	45,0	4,5	55,3	11,1	19,4	·	·	·	·	2,6	7,5	·	163,6	174	+70	11	11	·	·
		Seissen	707	·	·	·	·	·	7,3	1,7	·	·	·	2,3	·	·	·	·	·	0,0	·	·	21,1	9,8	42,8	11,7	12,7	·	·	·	·	2,6	·	·	112,0	132	+27	9	9	·	·
		Bermaringen	650	·	·	·	·	·	·	7,9	0,0	·	·	7,2	·	·	·	·	·	0,0	·	·	14,1	13,7	34,3	4,9	10,6	·	·	·	·	·	3,6	·	96,8	117	+14	8	8	·	·
		Ulm	495	·	·	·	·	·	·	12,4	1,4	·	·	10,0	·	·	·	·	·	0,5	·	·	17,9	6,8	21,2	3,3	7,3	·	·	·	·	0,2	1,5	·	83,0	99	- 1	11	9	·	·
	D.	Weißenhorn	500	·	·	·	·	·	1,4	2,3	0,1	·	·	31,1	·	·	·	·	1,0	·	·	·	26,9	4,7	30,5	7,1	7,3	·	·	·	·	0,0	2,7	·	115,1	129	+26	11	10	·	·
	Günz	Obergünzburg	738	·	·	·	·	·	5,9	1,5	2,0	0,0	·	18,1	·	·	·	·	1,0	1,5	·	·	36,6	2,5	41,2	25,8	17,3	0,0	·	·	·	2,1	10,5	·	166,0	122	+30	13	13	·	·
		Ottobeuren	660	·	·	·	·	·	3,6	·	7,6	·	·	79,5	·	·	·	·	2,9	1,2	·	·	53,5	1,0	28,5	9,2	13,5	0,3	·	·	·	3,5	8,3	·	212,6	179	+94	13	12	·	·
		Arlesried	650	0,0	·	·	·	·	·	0,4	2,0	2,6	·	50,6	·	·	·	·	3,6	0,7	·	·	28,6	3,5	39,8	4,9	9,2	0,2	·	·	·	0,0	3,4	·	149,5	146	+48	13	10	·	·
		Leipheim	475	Beobachtungen fehlen																																					
	Mindel	Mindelheim	607	0,1	·	·	·	·	·	0,3	0,7	1,7	·	19,1	·	·	·	·	5,9	0,6	·	·	28,5	1,6	43,1	6,9	9,5	0,4	·	·	·	0,5	4,5	·	123,4	116	+17	15	9	·	·
		Röfingen	474	·	·	·	·	·	·	0,1	1,4	·	·	24,0	·	·	·	·	1,4	·	·	·	26,0	4,6	33,4	1,0	7,4	·	·	·	·	·	1,4	·	100,7	105	+ 5	10	9	·	·
		Krumbach	514	·	·	·	·	·	·	·	0,5	0,1	·	24,2	·	·	·	·	·	0,0	·	·	19,5	4,4	27,2	10,1	7,3	0,3	·	·	·	0,4	3,5	0,1	97,6	98	- 2	12	7	·	·
	Brenz	Heidenheim	494	·	0,0	·	·	·	·	1,6	12,1	0,0	·	14,9	·	·	·	·	·	0,1	·	·	18,1	3,1	35,4	12,2	16,9	·	0,0	·	·	·	4,6	·	119,0	149	+39	10	9	·	·
		Ettlenschieß	656	·	·	·	·	·	·	12,1	1,5	·	·	7,3	·	·	·	·	·	1,2	·	·	34,2	5,6	46,2	6,0	13,1	·	·	·	·	3,1	3,2	·	133,5	161	+51	11	11	·	·
		Gundelfingen	440	0,1	0,0	·	·	·	·	11,1	4,0	0,0	·	9,9	·	·	·	·	0,0	1,0	·	·	24,8	3,8	36,8	6,0	11,1	·	0,0	·	0,0	·	0,3	·	108,9	124	+21	11	9	·	·
	Donau	Eglingen	549	·	0,1	·	·	·	·	5,9	6,1	·	·	15,6	·	·	·	·	·	0,3	·	·	13,1	2,6	30,8	4,2	7,6	·	0,1	·	·	·	4,1	0,4	90,9	118	+14	13	9	·	·
		Blindheim (Bhf.)	416	0,0	0,0	0,0	·	·	·	33,9	3,6	·	·	9,9	·	·	·	·	2,2	0,1	·	·	18,4	3,6	20,3	3,0	7,8	·	·	·	·	·	0,9	2,1	105,8	132	+26	12	10	·	·
		Stillnau	496	·	1,4	·	·	·	·	65,0	14,0	·	·	11,7	·	·	·	·	·	·	·	·	15,3	4,7	31,2	1,8	5,4	0,2	·	·	·	·	4,2	·	154,9	184	+71	11	10	·	·
	Wörnitz	Wörnitz	488	4,8	·	·	·	·	·	2,0	10,5	0,0	·	4,9	·	·	·	·	2,6	1,5	·	·	6,7	3,7	52,1	3,8	8,0	0,0	·	·	·	·	4,0	·	104,6	152	+36	12	12	·	·
		Dinkelsbühl	440	0,2	·	·	·	·	0,2	3,0	15,3	·	4,1	9,8	0,3	·	·	·	6,8	1,2	·	·	15,7	4,8	4,6	3,7	7,8	·	·	·	0,2	·	5,4	·	83,1	117	+12	16	12	·	·
		Öttingen	420	0,2	·	·	·	·	·	7,9	3,5	0,0	·	10,6	·	·	·	·	0,7	·	·	·	11,5	2,4	19,1	3,9	5,0	·	·	·	·	·	5,6	0,0	70,6	91	- 7	11	8	·	·
		Bopfingen	470	0,3	0,2	·	·	·	·	18,6	10,5	·	·	13,5	·	·	·	·	0,1	·	·	·	17,3	0,0	32,2	10,3	7,7	·	·	·	·	0,3	5,7	·	116,7	148	+38	12	8	·	·
		Möttingen	413	·	2,6	·	·	·	·	17,9	4,7	·	·	11,5	·	·	·	·	·	·	·	·	13,3	1,2	15,6	3,3	7,3	·	·	·	·	·	4,0	0,2	81,6	120	+14	11	10	·	·
		Donauwörth	415	0,1	0,5	·	·	·	·	21,4	14,9	0,9	0,0	17,0	·	0,0	·	·	1,3	0,0	·	·	14,3	3,7	23,3	1,9	7,9	·	·	·	·	0,0	4,2	0,0	111,4	138	+30	13	11	·	·
	Donau	Ziemetshausen	501	·	·	·	·	·	·	·	1,6	·	·	15,9	·	·	·	·	·	5,6	·	·	32,0	3,8	42,1	5,2	8,0	·	·	·	·	·	4,0	0,4	118,6			10	9	·	·
		Bliensbach	437	1,0	0,8	·	·	·	·	21,1	2,8	·	·	11,4	·	·	0,2	·	0,6	0,2	·	·	30,4	3,5	32,8	6,5	8,5	·	·	·	·	0,1	2,5	2,0	124,6	152	+43	16	11	·	·
		Kreppen	460	·	·	·	·	·	·	·	1,7	0,3	·	36,2	·	·	·	·	2,6	5,3	·	·	37,4	1,9	29,7	4,8	8,2	0,7	·	·	·	0,9	4,8	0,3	134,8	143	+41	14	10	·	·

Flußgebiet		Ort	Seehöhe m	1	2	3	4	5	6	7	8	9	10	11	12	13	14	15	16	17	18	19	20	21	22	23	24	25	26	27	28	29	30	31	Monatssumme mm	Monatssumme % d. Norm.	Abweichung v. d. Norm.	Zahl der Tage mit Niederschl. ≥0.1	Zahl der Tage mit Niederschl. ≥1.0	Zahl der Tage mit ☀ ≤0.1	Zahl der Tage mit ⊠
Lech	Quelle bis Wertach	Zürs	1720	·	·	·	·	·	18.0	16.6	7.2	·	·	8.6	0.3	1.8	·	·	2.3	0.8	·	·	43.5	5.5	73.4	24.0	25.5	·	·	·	·	1.5	3.2	·	232.2	172	+56	15	13	·	·
		Lech	1454	·	·	·	·	·	16.3	8.2	1.5	2.1	·	7.9	·	0.7	·	·	4.1	2.9	·	·	36.4	2.6	28.5	30.8	20.0	1.4	·	·	·	·	3.8	·	167.2	88	-23	15	14	·	·
		Holzgau	1090	·	·	·	·	·	11.4	8.5	1.1	2.7	·	15.5	·	·	·	·	2.8	2.6	·	·	38.6	2.0	42.3	28.0	16.8	3.0	·	·	·	·	0.5	0.9	176.7	118	+28	15	15	·	·
		Gramais	1318	·	·	·	·	·	3.5	12.3	5.3	3.3	·	·	·	1.5	·	·	·	9.6	·	·	36.5	17.8	27.1	18.6	14.9	4.1	·	·	·	·	2.3	3.2	160.0	94	-10	14	14	·	·
		Hinterhornbach	1101	·	·	·	·	·	4.0	7.9	3.7	3.7	·	20.2	·	1.4	·	·	·	6.0	·	·	40.0	4.1	51.0	45.4	22.2	2.4	·	·	·	0.6	6.8	0.3	221.7	111	+23	16	14	·	·
		Namlos	1263	·	·	·	·	·	4.6	3.0	10.0	·	·	35.9	1.0	1.5	·	·	·	7.0	·	·	34.4	5.0	48.5	33.3	13.0	2.3	·	·	·	·	2.5	1.5	203.5	109	+17	15	15	·	·
		Forchach	905	·	·	·	·	·	1.6	3.9	11.4	2.0	·	29.1	·	0.9	0.2	·	2.5	5.0	·	·	27.3	3.0	42.9	32.9	15.7	0.2	·	·	·	0.1	3.1	0.1	181.9	109	+16	18	13	·	·
		Höfen	869	·	·	·	·	·	8.0	1.2	8.2	·	·	27.8	·	·	·	·	·	8.6	3.5	·	5.7	12.8	42.6	29.4	22.5	3.4	·	·	·	4.6	5.2	·	183.5	105	+ 9	14	14	·	·
		Berwang	1336	·	·	·	·	·	7.4	5.6	7.6	8.8	·	12.6	·	·	·	·	·	17.3	·	·	·	30.4	37.2	23.6	11.3	4.2	·	·	·	·	·	4.3	170.3	90	-20	12	12	·	·
		Plansee	976	·	·	·	·	·	4.7	4.6	17.8	8.1	·	40.5	0.2	5.2	3.5	·	6.0	6.4	·	·	34.1	8.8	52.0	30.2	20.0	2.4	·	·	·	·	4.8	2.3	251.6	136	+68	18	17	·	·
		Tannheim	1094	·	·	·	·	·	5.4	23.5	4.0	·	·	31.7	·	0.4	·	·	2.3	4.2	2.7	·	51.7	4.1	85.3	29.7	27.5	·	·	·	·	1.9	9.2	·	283.6	150	+93	15	15	·	·
		Reutte	900	0.2	·	·	·	·	8.6	16.2	8.6	6.6	·	15.2	·	0.2	·	·	3.6	4.7	·	·	31.5	4.1	50.6	17.1	17.5	2.6	·	·	·	0.1	1.8	0.4	189.6	115	+25	18	14	·	·
		Fallmühle	928	·	·	·	·	·	8.5	·	17.5	1.8	·	35.0	·	3.3	·	·	4.0	1.8	·	·	45.0	16.0	60.0	29.0	24.5	1.5	·	·	·	·	10.0	0.8	258.7	130	+59	15	14	·	·
		Horn	796	·	·	·	·	·	2.8	·	9.9	10.5	·	14.5	0.0	3.4	0.0	·	2.7	2.7	·	·	46.1	9.0	54.0	16.3	14.2	1.2	·	·	·	0.8	4.0	0.8	192.9	118	+28	16	14	·	·
		Neuschwanstein	965	0.4	·	·	·	·	4.6	9.5	13.4	11.5	·	17.2	0.2	7.5	·	·	3.6	4.2	·	·	40.0	9.8	49.4	17.6	14.8	1.2	·	·	·	1.3	5.1	1.7	213.0	115	+28	19	17	·	·
		Buching	810	0.9	·	·	·	·	6.2	·	6.9	11.9	·	8.9	·	1.8	·	·	4.5	3.1	·	·	35.5	6.4	45.1	24.6	14.7	2.4	·	·	·	1.1	6.8	0.3	181.1	110	+17	17	15	·	·
		Lechbruck	730	·	·	·	·	·	0.4	0.0	10.0	4.6	·	2.6	0.0	1.2	0.0	·	10.1	3.4	·	·	28.9	4.6	55.8	21.6	24.2	0.6	·	·	·	0.0	5.4	0.5	173.9	116	+25	15	12	·	·
		Herzogsägmühle	704	·	·	·	·	·	·	·	6.5	8.2	·	26.4	0.2	0.8	·	·	1.8	5.4	·	·	27.5	3.2	44.2	8.5	23.5	·	·	·	·	·	6.9	0.2	163.3			14	11	·	·
		Denklingen	700	·	·	·	·	·	·	·	10.8	0.9	·	37.3	·	·	·	·	1.3	5.4	·	·	36.2	0.7	45.8	8.7	12.9	·	·	·	·	1.1	11.2	·	172.3	147	+55	12	10	·	·
		Landsberg a. L.	630	·	·	·	·	·	·	0.0	1.4	3.2	·	31.0	·	·	·	·	6.3	0.3	·	·	28.1	1.0	37.0	12.5	8.8	0.0	·	·	·	0.0	8.3	0.3	138.2	127	+29	12	10	·	·
		Lager Lechfeld	550	0.1	·	·	·	·	·	·	0.5	1.2	·	23.3	·	·	·	·	1.6	2.5	·	·	19.2	2.5	25.2	11.4	10.9	0.4	·	·	·	0.3	3.3	·	102.4	104	+ 4	14	10	·	·
		Issing	720	0.2	·	·	·	·	·	·	3.1	0.3	·	17.3	·	0.4	·	·	2.6	0.7	·	·	33.2	2.9	36.5	6.4	12.2	·	·	·	·	1.7	7.4	0.5	125.4	103	+ 3	15	10	·	·
		Augsburg-St. Stefan	490	0.3	0.5	·	·	·	·	·	1.0	·	·	20.0	·	1.9	·	·	8.3	5.2	·	·	12.0	24.6	36.8	9.2	6.9	·	·	·	·	·	2.5	1.7	130.9	140	+37	13	11	·	·
	Wertach	Wertach	915	·	·	·	·	·	2.4	10.5	14.6	·	·	31.0	·	1.2	·	·	2.9	2.5	·	·	38.1	3.5	25.5	29.0	37.0	3.2	·	·	·	·	5.8	·	207.2	102	+ 5	14	14	·	·
		Nesselwang	868	·	·	·	·	·	4.9	6.0	4.9	9.0	·	38.0	·	1.3	0.0	·	2.5	2.9	·	·	34.1	13.6	71.3	30.4	26.1	4.8	·	·	·	0.9	3.8	2.5	257.0	153	+89	10	10	·	·
		Mittersulzberg	909	0.1	·	·	·	·	11.6	0.1	11.5	·	·	15.6	1.8	3.5	·	·	4.3	2.4	·	·	35.8	5.4	72.5	26.4	25.6	2.3	·	·	·	·	6.3	0.3	225.5	130	+53	17	14	·	·
		Unterthingau	772	·	·	·	·	·	2.3	0.8	11.1	0.3	·	25.7	·	·	·	·	4.2	3.3	·	·	31.6	1.6	47.4	26.2	20.8	0.9	·	·	·	1.8	8.2	·	186.2	125	+61	15	12	·	·
		Kaufbeuren	700	·	·	·	·	·	1.4	0.0	2.9	·	·	27.3	·	·	·	·	1.0	7.8	·	·	37.0	0.6	41.6	12.4	16.1	0.0	·	·	·	4.0	8.1	·	160.2	135	+41	12	11	·	·
		Ingenried	660	·	·	·	·	·	0.0	·	6.4	·	·	15.5	·	·	·	·	2.9	5.6	·	·	39.4	1.0	34.5	6.8	16.0	0.1	·	·	·	2.5	9.3	·	140.0	136	+ 4	12	11	·	·
		Türkheim	599	0.1	·	·	·	·	·	·	0.6	0.9	·	19.8	·	·	·	·	4.3	2.5	·	·	28.8	1.5	53.2	10.9	1.5	·	·	·	·	0.9	5.9	·	130.9	115	+16	13	9	·	·
		Auerberg	1055	Beobachtungen fehlen																																					
		Krottenhill	885	0.8	·	·	·	·	3.7	·	4.9	4.5	·	22.3	·	·	·	·	1.9	3.5	·	·	32.5	1.2	40.3	15.9	22.3	2.1	·	·	·	4.7	7.2	·	167.8	120	+28	15	14	·	·
		Hiltenfingen	558	·	·	·	·	·	·	·	0.5	0.6	·	59.9	·	·	·	·	0.7	·	·	·	16.2	1.5	28.2	7.2	7.7	0.1	·	·	·	0.0	3.7	0.0	106.3	107	+ 1	11	7	·	·
		Holzhausen	610	·	·	·	·	·	·	·	2.2	0.9	·	17.1	·	·	·	·	7.9	1.6	·	·	28.7	1.4	60.2	7.3	12.1	0.7	·	·	·	0.8	9.3	·	150.2	136	+40	13	10	·	·
	L.	Rain a. L.	402	0.7	1.2	·	·	·	4.6	·	·	·	·	3.9	·	·	·	·	0.0	·	·	·	2.3	3.5	30.2	4.2	8.7	·	·	·	·	4.0	·	63.3	83	-13	10	9	·	·
Lech bis Naab	Lech bis Paar	Neuburg a. D.	388	0.9	0.1	·	·	·	20.6	1.8	0.3	·	·	9.9	·	·	·	·	0.8	0.8	·	·	12.4	3.2	28.2	3.0	6.5	·	·	·	·	4.9	0.1	93.5	121	+17	15	9	·	·
		Ammerfeld	544	4.3	·	·	·	·	2.1	6.1	·	·	·	14.0	·	·	·	·	1.2	·	·	·	14.1	16.4	25.1	4.5	7.2	·	·	·	·	4.5	·	99.5	128	+22	10	10	·	·
		Ingolstadt	371	2.1	0.1	·	·	·	8.8	1.6	0.1	·	·	37.8	·	·	0.1	0.1	2.2	·	·	·	14.6	1.2	18.4	3.5	3.6	·	·	·	0.0	3.5	0.3	98.0	124	+19	16	11	·	·
	Paar	Freienried	527	0.6	1.0	·	·	·	19.7	0.2	·	·	·	65.1	·	·	·	·	5.4	4.0	·	·	63.0	1.6	30.2	5.6	6.5	0.0	·	·	0.0	4.5	1.2	208.7			14	12	·	·
		Pörnbach	400	1.8	0.8	·	·	·	0.7	3.3	·	·	·	64.7	·	·	·	·	4.0	1.5	·	·	23.1	2.6	39.3	2.0	5.6	·	·	·	·	3.7	0.2	153.3	169	+62	14	11	·	·
		Ludwigsmoos	380	0.7	·	·	·	·	12.8	·	·	·	·	9.7	·	·	·	·	2.3	·	·	·	18.7	0.0	37.2	0.8	10.6	·	·	·	·	3.8	·	96.6	121	+17	9	7	·	·
	Ilm	Scheyern	481	1.0	2.1	·	·	·	4.0	0.4	·	·	·	50.5	·	·	·	·	4.7	·	·	·	39.0	3.1	38.3	0.5	9.1	·	·	·	·	2.3	3.1	158.1	160	+59	13	11	·	·
		Geisenfeld	384	2.6	1.0	·	·	·	9.1	4.1	·	·	·	37.7	·	·	·	·	3.8	·	·	·	15.3	0.9	31.1	4.2	3.9	·	·	·	·	3.2	2.7	119.6	133	+30	13	12	·	·
	D.	Neustadt a. D.	350	2.4	·	·	·	·	·	2.8	2.9	·	·	14.4	·	·	·	·	1.7	·	·	·	12.5	0.0	36.7	4.3	5.8	·	·	·	·	3.8	2.1	89.4	113	+10	11	11	·	·
	Altmühl	Elbersroth	450	1.8	0.2	·	·	·	0.9	20.6	0.2	·	·	7.0	0.5	·	·	·	5.0	0.9	·	·	6.9	0.9	31.9	4.7	4.8	·	·	·	·	4.6	·	90.9	142	+27	15	9	·	·
		Burk	470	1.1	·	·	·	·	0.6	17.5	1.5	·	·	20.3	·	·	·	·	3.4	0.8	·	·	10.4	2.9	46.3	3.4	7.6	·	·	·	·	5.3	·	121.1	176	+52	13	11	·	·
		Gunzenhausen	420	0.3	0.6	·	·	·	4.7	12.1	2.1	·	·	12.8	·	·	·	·	4.9	1.1	·	·	13.1	3.6	39.7	5.1	7.1	·	·	·	0.0	3.5	1.6	112.3	146	+35	15	13	·	·

Flußgebiet		Ort	Seehöhe m	1	2	3	4	5	6	7	8	9	10	11	12	13	14	15	16	17	18	19	20	21	22	23	24	25	26	27	28	29	30	31	Monatssumme mm	% d. Norm.	Abweichung v. d. Norm.	Zahl der Tage mit Niederschl. ≥0.1	≥1.0	X ≥0.1	[X]
Lech bis Naab	Altmühl	Rehlingen	457	0,7	2,5	·	·	·	·	5,1	3,1	·	·	10,2	·	·	0,3	·	0,2	·	·	·	13,5	6,2	20,3	4,7	9,4	·	·	·	·	·	6,1	·	82,3	105	+ 4	13	10	·	·
		Eichstätt	388	0,8	0,6	·	·	·	·	0,3	2,2	0,0	·	40,6	·	·	0,0	·	0,7	2,4	·	·	10,7	4,4	24,8	8,1	6,8	·	·	·	·	0,0	3,3	2,3	108,0	144	+33	14	10	·	·
		Denkendorf	483	1,4	0,5	·	·	·	·	5,2	·	4,5	·	8,1	·	·	·	·	0,7	8,3	·	·	7,3	3,5	28,5	3,7	7,4	·	·	·	·	·	5,8	4,0	86,9	117	+23	14	12	·	·
		Thalmässing	410	4,2	·	·	·	·	·	3,9	4,6	0,3	·	21,5	·	·	0,2	·	6,9	8,2	·	·	16,2	3,2	29,1	2,9	8,5	·	·	·	·	·	7,1	1,6	118,4	145	+36	15	13	·	·
		Mühlhausen	400	1,5	·	·	·	·	·	0,3	0,5	·	·	16,4	·	·	·	·	3,0	3,2	·	·	0,2	7,5	30,6	6,4	7,3	·	·	·	1,8	·	5,3	3,1	87,1	121	+15	14	11	·	·
		Daßwang	521	0,7	·	·	·	·	·	0,7	6,2	·	·	21,6	·	·	·	·	1,0	2,4	·	·	6,5	4,1	41,0	7,9	17,2	·	·	·	·	·	6,9	0,3	116,5	166	+47	13	10	·	·
		Dietfurt a. A.	364	1,7	·	·	·	·	·	6,7	1,5	0,9	·	20,3	·	·	·	·	1,4	5,6	·	·	11,3	3,3	26,7	3,9	7,3	·	·	·	·	·	7,5	3,2	101,3	149	+33	14	13	·	·
	Altmühl bis Naab	Kehlheim	350	1,8	0,1	·	·	·	·	·	2,6	·	·	12,7	·	·	·	·	2,2	7,7	0,1	·	12,7	2,4	37,2	6,5	12,5	0,0	·	·	·	·	5,4	3,3	107,2	158	+39	14	12	·	·
		Velburg	510	0,0	·	·	·	·	·	0,0	3,7	0,1	·	6,4	·	·	·	·	4,8	0,6	0,2	1,0	5,0	4,8	40,7	12,9	13,5	·	·	·	·	·	4,8	3,4	101,9	142	+30	14	11	·	·
		Painten	498	2,0	·	·	·	·	·	2,1	4,5	1,2	·	24,3	·	·	·	·	1,3	4,6	·	·	4,6	18,2	34,2	3,5	20,1	·	·	·	·	·	4,4	3,2	128,2	186	+59	14	10	·	·
Naab	Waldnaab	Bärnau	600	0,1	·	·	·	·	·	7,1	2,7	3,2	·	46,0	·	0,0	0,4	1,4	6,4	0,1	5,5	·	5,7	3,0	28,0	6,2	24,3	0,0	1,6	·	·	·	3,8	2,6	148,1	165	+58	18	15	·	·
		Tirschenreuth	500	Beobachtungen fehlen																																						
		Brandt i. Opf.	576	6,6	0,2	·	·	·	·	·	9,5	·	·	22,0	·	·	1,9	·	12,0	·	2,0	·	1,9	6,4	45,3	11,8	25,0	0,8	·	·	·	·	7,0	2,0	154,4	161	+58	15	13	·	·
		Steinwald-Waldhaus	822	4,3	·	·	·	·	·	·	9,6	0,8	·	18,0	·	·	·	·	13,0	·	2,7	·	3,0	2,0	45,2	7,1	26,1	1,1	·	·	·	·	6,9	0,5	140,3			14	12	·	·
		Erbendorf	510	3,4	·	·	·	·	·	·	4,2	0,4	·	32,6	·	·	·	2,1	1,4	0,0	1,7	·	3,2	2,1	25,7	4,9	13,1	0,0	·	·	·	·	5,6	0,4	100,8	98	- 2	14	12	·	·
		Flossenbürg	620	Beobachtungen fehlen																																						
		Weiden	398	1,4	0,3	·	·	·	·	0,2	2,8	·	·	2,3	·	·	·	·	2,9	0,8	·	·	4,7	1,2	21,8	2,8	9,8	·	·	·	·	·	0,3	0,2	51,5	69	-23	14	9	·	·
	Heidenaab	Kemnath	456	·	·	·	·	·	·	·	6,8	·	·	10,8	1,1	·	·	1,1	3,1	0,1	2,1	·	5,0	1,5	23,8	5,8	8,2	·	·	·	·	·	6,8	2,8	79,0	105	+ 4	14	13	·	·
		Pressath	425	1,4	·	·	·	·	·	·	5,8	0,4	·	33,9	·	·	·	0,5	10,6	0,5	1,3	·	4,4	1,2	21,9	3,6	9,2	·	·	·	·	·	2,1	2,9	97,7	127	+21	15	12	·	·
		Heinersreuth	515	2,9	·	·	·	·	·	1,3	6,2	·	·	8,7	·	·	·	·	7,4	0,3	1,3	·	3,5	2,0	26,9	5,3	11,4	·	0,5	·	·	·	3,8	5,2	86,7	108	+ 7	15	13	·	·
		Weiherhammer	390	1,7	·	·	·	·	·	0,2	4,2	0,3	·	24,1	·	·	·	·	6,7	2,1	1,2	·	4,4	2,4	16,8	2,4	9,2	·	·	·	·	·	4,8	1,2	81,7	107	+ 9	15	13	·	·
	Pfreimd	Oberfahrenberg	802	5,2	·	·	·	·	·	·	·	·	·	30,4	·	·	·	2,0	2,2	4,4	3,2	·	5,5	6,7	35,8	4,2	12,5	0,3	0,6	·	·	·	8,5	1,2	122,7	141	+36	15	13	·	·
		Dammelsdorf	440	2,2	·	·	·	·	·	0,7	1,8	9,2	·	27,2	·	·	·	·	3,3	7,0	1,5	·	6,1	0,5	15,5	1,4	6,6	·	·	·	·	·	0,4	3,4	86,8			15	12	·	·
		~~Neudorf b. Pfraumbg.~~	~~628~~	1,7	·	·	·	·	·	0,3	1,0	·	·	24,5	2,5	·	0,3	·	0,1	0,2	0,3	·	6,2	2,3	25,9	4,9	13,8	0,1	·	·	·	·	4,2	1,2	89,5			17	11	·	·
		Lohma	500	3,9	0,7	·	·	·	·	·	1,7	2,0	·	19,7	·	·	·	0,0	3,0	1,4	1,8	·	7,4	0,7	28,4	3,5	9,8	0,5	0,6	·	·	·	3,7	0,6	89,4			17	12	·	·
	Schwarzach	Waldmünchen	510	4,1	1,3	·	·	·	·	20,3	14,0	·	·	4,6	·	·	0,3	·	1,3	1,8	2,4	·	3,5	1,6	36,3	3,8	14,9	·	·	·	·	·	9,0	·	119,2	145	+37	15	14	·	·
		Grafenkirchen	510	2,8	0,1	·	·	·	·	28,2	7,0	0,3	·	8,6	·	·	0,1	·	5,0	2,4	2,3	·	2,1	2,3	39,8	6,0	16,5	0,2	·	·	·	·	5,4	0,6	129,7	156	+46	18	13	·	·
		Schönsee	655	3,1	0,6	·	·	·	·	0,1	1,8	6,5	·	24,3	·	·	·	·	2,1	8,9	1,0	·	6,3	2,5	39,4	4,2	18,3	0,1	·	·	·	·	8,1	1,2	128,5	138	+36	17	14	·	·
		Dieterskirchen	500	0,8	0,7	·	·	·	·	2,0	4,7	2,0	·	30,5	·	·	·	·	1,5	2,0	1,3	·	4,3	3,2	25,0	9,0	12,5	·	·	·	·	·	10,0	·	109,5	125	+22	14	12	·	·
	N.	Schwarzenfeld	363	·	·	·	·	·	·	3,1	2,5	5,8	·	9,8	·	·	·	·	2,4	1,8	3,1	·	6,1	4,3	14,8	12,2	7,2	·	·	·	·	·	3,4	5,7	82,2	124	+16	14	14		·
	Vils	Großschönbrunn	450	1,8	·	·	·	·	·	0,4	3,9	·	·	20,1	·	·	·	·	4,5	2,1	·	·	8,7	0,9	23,3	5,2	·	·	·	·	·	·	9,6	10,1	90,6	115	+12	12	10	·	·
		Edelsfeld	521	2,9	·	·	·	·	·	·	9,2	0,7	·	18,6	·	·	·	·	5,9	5,0	0,5	·	6,2	2,7	22,0	12,0	14,7	·	·	·	·	·	6,4	3,7	140,5	135	+29	14	12	·	·
		Amberg (Maria-Hilf-Berg)	519	Beobachtungen fehlen																																						
		Ursensollen	540	Beobachtungen fehlen																																						
		Schmidmühlen	355	1,0	·	·	·	·	·	0,9	2,1	·	·	35,2	·	·	0,0	·	4,9	0,5	0,0	·	2,1	1,2	20,8	4,7	12,9	·	·	·	·	·	3,9	·	90,2	137	+24	12	10	·	·
Regen	Schwarzer Regen	Eisenstein	794	12,5	4,8	·	·	·	·	0,1	0,0	9,2	·	10,5	·	0,0	1,4	·	5,0	7,4	10,9	·	12,5	2,4	60,0	5,6	30,1	0,1	0,2	·	·	0,1	4,4	9,0	196,2	154	+65	19	15	·	·
		~~Schachtenbach~~ ++	~~900~~	3,3	·	·	·	·	·	·	15,6	2,4	·	1,9	·	·	1,5	·	3,5	7,7	10,7	5,1	·	87,5		72,1	1,5	0,9	·	·	·	10,2	7,5	231,4			17	16	·	·
		Zwiesler Waldhaus	700	8,6	1,1	·	·	·	·	·	14,1	0,1	·	12,5	·	·	2,5	·	3,7	6,3	7,4	·	11,5	2,7	62,5	8,3	37,2	0,3	·	·	·	·	4,4	4,5	187,7	174	+80	17	15	·	·
		Zwiesel	590	7,4	1,5	·	·	·	·	·	14,3	3,2	12,0	7,9	·	·	3,7	·	1,6	0,3	2,4	·	9,7	3,1	33,6	7,4	14,7	0,9	0,4	·	·	0,0	4,5	2,8	131,4	138	+36	19	16	·	·
		Buchenau	750	4,3	1,2	·	·	·	·	9,7	10,3	14,6	·	15,7	·	6,2	·	·	·	4,9	5,7	·	17,9	17,3	39,7	29,9	37,1	3,1	·	·	·	·	4,1	6,0	227,7	167	+92	17	17	·	·
		Regen	522	5,9	0,8	·	·	·	·	8,5	8,3	3,9	·	7,8	·	·	0,4	·	2,0	·	4,5	·	6,6	1,3	35,6	5,1	23,0	·	0,3	·	·	·	4,4	1,4	119,8	118	+19	17	14	·	·
		Bodenmais	680	14,2	1,6	·	·	·	·	·	7,0	4,8	·	9,8	·	·	1,6	·	7,0	2,1	11,8	0,2	13,2	2,1	46,6	7,7	18,5	·	0,5	·	·	·	6,3	5,3	160,3	126	+33	18	16	·	·
		Gotteszell	568	7,5	0,3	·	·	·	·	0,7	5,5	2,3	·	3,1	·	·	0,5	·	·	1,0	3,5	·	6,2	3,3	30,2	16,0	30,6	0,5	·	·	·	·	8,2	6,4	175,8	143	+53	17	13	·	·
		Ödwies	1029	·	10,4	·	·	·	·	·	10,0	·	·		5,0		·	·	12,3	6,8	4,5	3,9	9,7	15,2	70,9	25,6	14,3	3,1	7,8	·	·	·	(3,0)		202,5	148	+66				
		Oberried	580	8,9	1,3	·	·	·	·	0,0	3,1	1,8	·	12,5	0,0	·	1,1	·	3,6	4,3	6,5	0,0	14,9	1,5	45,6	6,7	16,7	0,0	0,1	·	·	·	6,6	1,7	136,9	128	+30	17	16	·	·
		Viechtach	432	5,1	·	·	·	·	·	8,5	0,6	5,1	·	7,8	·	·	1,7	·	6,7	1,9	5,5	·	16,5	2,1	34,5	4,1	13,5	·	·	·	·	·	5,0	0,6	119,2	132	+29	16	14	·	·
		Höllenstein	400	3,5	2,0	·	·	·	·	1,2	6,4	0,5	·	12,0	·	·	0,8	·	5,3	5,1	6,3	·	13,1	2,1	33,3	6,0	11,5	·	0,2	·	·	·	4,3	0,2	113,8	150	+38	18	14	·	·

+ St. Katharina 575 ++ Gr. Arbersee 920

Flußgebiet	Ort	Seehöhe m	1	2	3	4	5	6	7	8	9	10	11	12	13	14	15	16	17	18	19	20	21	22	23	24	25	26	27	28	29	30	31	Monatssumme mm	% d. Norm.	Abweichung v. d. Norm.	Zahl der Tage mit Niederschl. ≥0.1	≥1.0	☀ ≥0.1	☒
Regen — Schwarzer Regen bis Mündung	Kleiner Arbersee	920											Beobachtungen fehlen																										
	Osserschutzhaus	1285	21,9	3,4	·	·	·	·	3,7	8,8	4,1	·	6,7	·	·	2,3	·	8,7	12,5	9,1	·	12,4	6,6	53,6	16,3	23,9	1,8	·	·	·	·	14,1	4,5	214,4			18	18	·	·
	Lam	575	9,4	5,7	·	·	·	·	1,5	12,0	·	·	2,5	·	·	1,5	·	6,0	16,2	6,7	·	8,1	4,3	61,4	7,7	18,9	0,0	0,0	·	·	0,0	5,3	3,5	170,7	173	+72	16	16	·	·
	Hohenbogen	903											Beobachtungen fehlen																										
	Kötzting	408	3,9	0,2	·	·	·	·	3,6	2,3	5,7	·	5,6	·	·	1,9	·	7,6	5,8	5,3	·	7,3	4,0	35,1	6,3	5,9	0,3	·	·	·	·	3,5	0,2	104,5	115	+14	18	15	·	·
	Neumark	452	1,8	·	·	·	·	·	9,6	3,5	·	·	1,7	·	·	6,8	·	·	2,2	2,1	·	5,4	1,6	30,1	1,1	16,7	·	·	·	·	·	4,5	·	87,1	100	0	13	13	·	·
	Furth i. W.	400	7,9	0,5	·	·	·	·	11,4	2,2	0,8	·	·	·	0,2	6,3	4,5	5,2	6,0	2,1	·	0,8	7,3	14,8	3,7	13,0	·	·	·	·	5,0	·	0,0	92,1	124	+18	17	13	·	·
	Cham	400	2,3	0,3	·	·	·	·	17,6	9,7	0,4	·	8,5	·	·	0,3	·	4,9	9,2	2,2	·	3,5	1,4	25,7	4,7	7,3	·	·	·	·	·	2,8	0,6	101,4	124	+19	17	13	·	·
	Roding	370	2,1	·	·	·	·	·	·	12,6	1,7	·	5,9	·	·	·	·	4,1	5,4	1,1	·	4,5	1,3	41,2	5,4	8,2	·	·	·	·	·	3,4	3,9	100,8	123	+18	14	14	·	·
	Falkenstein i. O.	580	4,8	0,4	·	·	·	·	1,0	5,0	2,3	·	5,9	·	·	0,4	·	3,5	3,5	1,1	·	9,4	2,8	42,6	8,0	17,1	0,3	·	·	·	·	8,7	4,1	120,9	137	+33	18	15	·	·
	Bruck bei Nittenau	368	3,2	0,2	·	·	·	·	3,8	12,1	·	·	21,1	·	·	0,0	·	6,5	0,4	1,0	·	2,4	0,9	31,8	6,5	7,8	·	·	·	·	·	3,7	1,8	103,2	143	+31	15	12	·	·
	Regenstauf	339	2,3	·	·	·	·	·	1,8	10,6	0,3	·	10,8	·	·	0,0	·	3,1	9,3	1,8	·	7,0	1,1	22,9	6,9	13,3	·	·	·	·	·	3,7	2,9	97,8	140	+28	15	14	·	·
Regen bis Isar — Donau	Regensburg	344	2,1	0,0	·	·	·	·	1,4	1,0	0,0	·	6,6	·	·	0,2	·	1,6	3,7	0,3	·	8,1	0,7	22,6	2,3	7,9	0,0	·	·	·	·	1,7	2,1	62,3			15	12	·	·
	Wörth a. D.	340	7,5	·	·	·	·	·	6,5	0,6	·	·	7,6	·	·	·	·	·	2,4	·	0,5	10,5	2,0	35,7	5,9	1,9	·	·	·	·	·	0,5	0,8	82,4	96	- 4	13	9	·	·
	Ludmannsdorf	470	2,8	0,4	·	·	·	·	0,0	7,5	·	·	12,6	·	·	0,1	·	3,6	3,1	·	·	17,8	1,9	35,4	4,1	3,3	·	·	·	·	·	2,9	5,4	100,9	136	+27	14	12	·	·
	Eggmühl	365	1,4	0,4	·	·	·	·	·	3,0	·	·	6,5	·	·	0,2	0,3	4,9	0,1	·	·	14,1	2,6	17,9	9,1	5,8	·	·	·	·	·	1,9	3,6	71,8	95	- 4	15	11	·	·
	Ergoldsbach	417	3,1	1,4	·	·	·	·	·	0,1	0,2	·	9,2	·	·	0,0	·	4,6	·	1,2	·	21,2	1,7	35,2	4,7	5,5	·	·	·	·	·	1,5	1,7	91,3	120	+15	14	12	·	·
	Straubing	329											Beobachtungen fehlen																										
	Puchhausen	370	2,9	0,9	·	·	·	·	·	3,8	·	·	10,0	·	·	·	·	5,2	·	1,2	·	14,1	1,9	24,5	4,4	5,5	·	·	·	·	·	2,5	5,5	90,4			13	12	·	·
	Stallwang	351	4,6	·	·	·	·	·	·	·	·	·	0,1	·	·	0,0	·	1,6	0,0	1,8	·	8,3	2,3	30,5	10,3	19,2	0,0	·	·	·	·	6,1	3,6	88,4	95	- 5	11	10	·	·
	Englmar	881	10,3	2,8	·	·	·	·	·	·	6,2	·	5,2	0,0	·	3,4	2,9	3,2	·	1,8	·	9,2	9,9	50,6	12,1	26,2	1,4	5,7		·	8,3	1,9	5,8	166,9	133	+42	18	18	·	·
	Metten	315	9,5	0,6	·	·	·	·	0,0	6,9	18,0	·	10,4	·	0,1	·	·	11,9	1,8	1,5	·	14,1	1,2	41,5	3,6	9,3	0,0	·	·	·	·	1,5	8,2	140,1	144	+43	16	14	·	·
Isar — Quelle bis Loisach	Scharnitz	963	1,5	·	·	·	·	·	0,5	11,4	8,7	·	8,6	·	·	·	·	·	11,0	·	·	12,6	3,3	18,1	10,0	4,6	0,7	·	·	·	0,6	1,0	3,0	95,6	58	-70	14	11	·	·
	Seefeld	1176	0,4	·	·	·	·	2,9	·	3,2	0,7	·	12,1	·	·	·	·	2,4	·	3,7	·	11,0	1,8	17,5	11,5	5,2	·	·	·	·	9,1	·	·	81,5	49	-84	13	11	·	·
	Oberleutasch	1126	0,5	·	·	·	·	3,4	0,5	16,6	4,1	·	7,0	0,2	·	·	·	·	6,7	·	·	12,6	23,6	11,8	12,3	2,2	0,4	·	·	·	3,5	·	0,3	105,7	77	-32	16	11	·	·
	Mittenwald	918	1,4	·	·	·	·	6,5	0,3	11,9	14,9	·	6,1	·	0,3	0,3	·	4,1	6,4	·	·	15,4	7,3	13,5	10,2	7,1	0,7	·	·	·	0,5	2,2	1,6	110,7	64	-63	19	14	·	·
	Hinterriß	930											Beobachtungen fehlen																										
	Vereinsalpe	1406	4,1	·	·	·	·	4,3	1,8	48,3	1,8	·	16,2	1,5	3,4	1,2	·	·	12,8	·	·	33,5	3,4	29,7	19,2	8,3	·	·	·	·	3,6	3,7	3,2	200,0			18	17	·	·
	Vorderriß	783	4,9	·	·	·	·	0,0	·	14,1	·	·	27,2	·	2,5	0,4	·	3,2	6,9	·	·	37,8	7,2	26,8	7,3	16,2	·	·	·	·	·	6,2	7,4	168,1	95	-10	13	12	·	·
	Fall a. d. Isar	741	2,0	·	·	·	·	·	·	16,5	1,5	·	12,1	0,4	0,2	·	·	10,0	14,3	·	·	24,1	15,8	19,7	11,3	12,8	·	·	·	·	4,3	10,0	4,3	159,3	91	-17	16	14	·	·
	Obernach	1000	2,7	0,2	·	·	·	·	·	7,2	8,0	·	21,0	·	1,8	0,2	0,1	2,5	6,5	·	·	30,0	18,2	30,5	17,5	17,2	0,4	·	0,2	·	4,7	2,5	8,5	179,9			20	15	·	·
	Herzogstandhaus	1575	3,9	·	·	·	·	·	·	6,8	22,4	·	12,3	0,5	4,6	3,2	·	8,3	15,2	·	·	22,3	31,4	35,3	12,3	22,9	1,4	·	·	·	8,2	4,7	14,3	230,0	104	+10	18	17	4	·
	Jachenau	791	2,1	·	·	·	·	·	0,0	12,5	9,5	·	24,8	·	2,2	1,3	·	7,4	7,3	·	·	23,1	17,5	28,0	17,5	17,5	0,4	·	·	·	1,6	6,3	6,7	185,7	104	+ 8	17	16	·	·
	Lenggries	682	1,9	·	·	·	·	·	24,4	6,8	7,1	·	28,2	2,0	3,0	·	·	13,0	5,2	·	·	30,2	10,8	51,6	7,2	26,3	0,9	·	·	·	2,0	8,4	2,1	231,1			18	17	·	·
	Marienstein	800	3,8	0,1	·	·	·	·	4,0	3,8	18,7	·	20,0	·	1,2	0,4	·	8,1	10,0	·	·	35,1	16,2	32,9	5,2	29,3	·	·	·	1,0	1,2	11,0	·	202,0	110	+19	18	16	·	·
	Tölz, Bad	690	1,9	·	·	·	·	·	17,1	4,5	8,9	0,0	17,0	0,2	1,1	0,2	0,0	5,2	5,2	·	0,0	33,7	11,3	47,7	4,3	21,2	0,0	0,0	·	0,0	0,6	7,1	2,0	189,2	119	+30	18	15	·	·
Loisach	Ehrwald	993	1,5	·	·	·	·	3,7	9,5	8,3	6,4	·	25,7	·	·	·	·	2,4	1,9	·	·	3,4	5,9	13,1	12,2	11,2	1,7	·	·	·	2,1	·	2,7	111,7	83	-23	16	16	·	·
	Griesen	822	·	·	·	·	·	3,3	6,5	12,5	7,0	·	14,0	·	0,5	·	·	0,6	7,5	·	·	27,1	2,7	32,6	23,1	10,4	1,2	·	·	·	3,2	4,4	0,8	157,4	97	- 5	17	14	·	·
	Grainau	760	0,6	·	·	·	·	3,5	8,4	17,3	12,4	·	40,5	·	2,3	0,3	·	2,3	3,7	·	·	24,5	1,7	29,1	17,0	9,5	1,3	·	·	·	5,0	3,0	·	182,4	117	+27	18	16	·	·
	Zugspitze	2962	1,0	·	·	·	·	4,1	5,7	7,1	2,6	·	30,1	0,2	·	0,7	·	0,8	1,8	·	·	6,8	2,2	4,5	12,1	9,4	0,5	·	·	·	0,0	1,4	0,9	91,9	30	-218	18	13	13	13
	Raintalerhof	964	0,7	0,1	·	·	·	5,4	6,1	8,1	6,1	·	16,2	0,1	1,6	0,2	·	4,0	11,3	·	·	24,8	4,3	24,3	14,2	13,9	0,9	·	·	·	2,9	4,3	3,4	152,9	77	-45	21	16	·	·
	Partenkirchen	690	1,2	·	·	·	·	5,6	2,9	9,7	9,5	·	23,9	·	·	1,6	·	2,9	4,6	·	·	30,2	5,0	31,7	8,0	9,4	1,1	·	·	·	3,9	1,4	1,0	153,6	95	- 8	18	18	·	·
	Oberau	655	0,2	·	·	·	·	2,9	0,3	6,1	9,6	·	15,6	0,1	1,8	·	·	2,6	5,0	·	·	25,7	13,2	32,0	17,2	14,8	1,2	·	·	·	6,2	3,8	4,0	162,3	91	-16	19	16	·	·
	Eschenlohe	639	0,5	·	·	·	·	·	0,0	5,8	10,0	·	20,8	·	2,8	0,1	·	9,5	7,9	·	·	23,6	9,3	41,8	15,5	16,4	0,5	·	·	·	10,4	5,3	2,6	182,8	103	+22	17	14	·	·
	Murnau	696	1,1	·	·	·	·	·	0,0	4,0	14,4	·	11,1	·	1,1	0,9	·	9,9	4,8	·	·	22,4	9,4	34,1	3,9	17,4	0,1	·	·	·	1,5	2,4	1,6	140,1	89	-18	17	15	·	·
	Kochel	605	3,2	·	·	·	·	·	0,1	3,8	10,3	·	21,4	·	1,0	0,3	·	13,3	6,5	·	·	26,9	13,8	42,4	6,1	17,9	1,5	·	·	·	2,2	5,0	3,6	179,3	100	0	18	16	·	·
	Sindelsdorf	601	1,2	0,1	·	·	·	·	·	9,5	14,1	·	30,2	·	·	0,1	·	6,2	2,5	·	·	31,9	3,7	42,1	4,5	15,6	0,6	·	·	·	0,1	2,7	1,8	166,9	116	+23	17	13	·	·

Flußgebiet	Ort	Seehöhe m	1	2	3	4	5	6	7	8	9	10	11	12	13	14	15	16	17	18	19	20	21	22	23	24	25	26	27	28	29	30	31	Monatssumme mm	% d. Norm.	Abweichung v. d. Norm.	Zahl der Tage mit Niederschl. ≥0.1	≥1.0	≥10.0	✶ ≥0.1	☒
Isar	Blomberghaus	1250	nicht beobachtet																																						
	Königsdorf	626	1.8	0.3	·	·	·	·	·	·	27.4	·	15.8	·	·	·	·	3.4	6.4	·	·	31.0	6.5	41.1	5.0	11.9	0.7	·	·	·	0.2	6.4	3.0	160.9	106	+ 9	15	12	·	·	
	Puppling	590	2.3	·	·	·	·	·	·	6.9	7.9	·	8.4	·	0.0	·	·	3.5	4.3	·	·	28.3	2.4	47.7	3.9	14.6	0.2	·	·	·	0.3	12.8	1.3	144.8	109	+12	15	13	·	·	
	Deisenhofen	574	2.5	1.0	·	·	·	·	1.5	6.1	2.0	·	19.4	0.2	·	·	·	3.3	0.8	·	·	25.8	1.3	45.0	11.2	14.0	·	·	·	·	1.6	7.3	0.9	143.9			17	14	·	·	
	München-Sternwarte	529	2.8	1.1	·	·	·	·	2.0	2.9	0.5	·	19.5	·	·	0.2	·	4.7	1.1	·	·	30.3	1.8	44.3	8.0	9.4	·	·	0.1	0.1	0.7	18.0	1.9	149.4	142	+44	19	14	·	·	
	Otterfing	669	2.5	1.2	·	·	·	·	17.4	12.5	17.2	·	17.5	·	0.2	·	·	3.2	7.2	·	·	26.8	2.4	54.3	4.4	14.4	0.5	·	·	·	0.6	12.8	1.0	196.1	137	+54	18	15	·	·	
	Eglfing	537	2.0	1.9	·	·	·	·	0.7	2.0	6.7	·	13.6	·	0.4	·	·	2.4	0.8	0.6	·	31.0	1.7	51.3	9.4	12.4	0.0	·	·	·	0.4	13.0	3.0	153.3	132	+48	18	13	·	·	
	Weihenstephan	497	1.2	0.8	·	·	·	·	1.1	0.0	·	·	10.7	·	·	·	·	1.3	0.0	0.0	·	47.2	2.2	32.2	1.8	7.1	·	·	·	·	0.0	3.8	0.5	109.9	126	+23	12	10	·	·	
	Finsing	495	Beob. Stelle aufgehoben																																						
	Linderhof	937	0.7	·	·	·	·	14.2	2.5	15.2	13.1	·	17.3	·	1.9	·	·	3.4	9.7	·	·	40.3	10.5	63.4	20.1	27.3	0.7	·	·	·	1.0	9.3	2.9	253.5	131	+58	18	16	·	·	
	Kloster Ettal	878	0.3	·	·	·	·	4.6	0.9	8.2	10.9	·	21.1	·	2.2	·	·	3.1	6.2	·	·	29.0	11.2	45.8	20.6	24.8	1.3	·	·	·	6.2	5.4	4.1	205.9	109	+17	18	16	·	·	
	Unterammergau	830	0.3	·	·	·	·	2.2	0.4	6.0	16.7	·	20.6	·	1.2	·	·	7.3	9.2	·	·	26.0	9.0	53.6	33.6	27.0	1.4	·	·	·	1.5	5.0	2.3	223.3			18	16	·	·	
	Böbing	744	0.0	·	·	·	·	0.0	·	4.0	6.5	·	40.2	·	0.7	·	·	6.5	3.7	·	·	34.6	7.1	49.4	(10.0)	23.3	·	·	·	·	0.4	3.1	0.0	189.5	149	+53	13	11	·	·	
	Hohenpeissenberg	994	0.2	·	·	·	·	0.0	·	6.5	5.2	·	31.1	0.9	1.1	0.0	·	2.1	5.1	·	0.0	27.7	3.5	33.6	6.9	19.3	0.2	0.0	·	·	1.4	4.2	0.1	149.1	115	+19	17	13	·	·	
	Weilheim	566	0.6	·	·	·	·	·	0.8	10.8	8.4	·	33.2	0.7	0.6	0.4	·	2.6	7.1	·	·	30.3	1.6	42.5	6.1	13.9	0.5	·	·	·	1.8	8.9	·	170.9	151	+57	18	12	·	·	
	Diessen	630	0.4	0.0	·	·	·	·	4.4	14.8	0.2	·	26.4	·	0.4	·	·	1.4	1.1	·	·	29.2	1.8	36.8	4.7	11.5	·	0.1	0.0	·	2.0	5.5	0.2	140.9	125	+27	17	12	·	·	
	Seefeld	565	0.1	·	·	·	·	·	1.4	1.5	9.0	·	17.7	·	·	·	·	3.6	0.0	·	·	26.2	0.6	39.1	5.8	13.2	0.5	·	·	·	0.1	4.5	·	123.3	111	+12	14	10	·	·	
	St. Ottilien	590	0.4	·	·	·	·	·	1.3	16.0	2.3	·	15.0	·	·	·	·	4.7	0.8	·	·	25.3	1.5	47.0	9.3	7.7	·	0.2	·	·	·	8.2	1.4	141.1	134	+36	15	12	·	·	
	Haspelmoor	529	0.6	0.8	·	·	·	·	2.6	1.6	0.4	·	24.4	·	·	·	·	0.7	2.6	·	·	30.2	2.2	30.9	6.5	9.1	·	·	·	·	0.8	5.0	0.7	119.1			16	10	·	·	
	Dachau	477	1.6	0.8	·	·	·	·	·	0.2	1.7	·	15.1	·	·	·	·	0.4	0.9	·	·	29.8	2.1	33.8	4.9	6.7	0.1	·	·	·	·	4.3	0.2	102.6	113	+12	15	9	·	·	
	Seeshaupt	597	0.6	·	·	·	·	·	·	14.3	25.5	·	20.5	·	·	·	·	3.5	6.0	·	·	30.2	2.7	40.0	3.0	13.4	·	·	·	·	·	8.4	·	168.1	125	+33	12	11	·	·	
	Traubing	670	1.0	0.7	·	·	·	·	1.7	11.5	0.4	·	25.6	0.2	0.5	·	·	2.5	1.7	·	·	28.0	2.8	36.0	4.5	14.0	·	0.1	0.0	·	1.5	8.3	0.3	141.3	115	+18	19	13	·	·	
	Pasing	526	5.0	1.9	·	·	·	·	1.0	0.5	1.3	·	11.7	·	·	·	·	4.4	3.5	·	·	28.0	2.2	45.8	10.6	10.4	·	·	·	·	0.5	8.3	1.9	137.0	128	+30	16	14	·	·	
	München-Oberwiesenfeld Riem	507	2.3	0.8	·	·	·	·	0.6	0.3	6.7	·	15.3	0.0	0.0	·	·	3.8	1.0	0.0	·	28.2	1.7	43.8	9.8	8.9	·	·	·	·	0.5	16.6	1.5	141.8	161	+54	16	12	·	·	
	Nandlstadt	464	2.2	1.8	·	·	·	·	0.3	0.5	·	·	(8.0)	·	·	·	·	3.6	0.3	·	·	33.2	3.2	32.1	1.4	4.9	·	·	·	·	0.8	4.1	·	96.4	107	+ 6	14	10	·	·	
	Erding	460	1.3	0.1	·	·	·	·	0.0	0.0	0.0	·	21.9	·	0.1	·	·	0.9	0.2	0.0	·	29.1	1.8	36.5	4.6	6.8	·	·	·	·	0.0	3.5	0.0	108.8	128	+24	12	8	·	·	
	Moosburg	410	1.7	1.4	·	·	·	·	·	·	·	·	8.2	·	·	·	·	3.8	0.9	·	·	28.6	0.5	37.7	0.8	3.4	·	0.1	·	·	·	2.7	1.4	91.2	106	+ 5	13	9	·	·	
	Landshut	392	4.0	1.6	·	·	·	·	0.0	·	5.1	·	10.8	·	·	·	·	4.8	0.6	·	·	17.9	2.6	41.9	2.9	4.8	·	·	·	·	·	3.3	2.8	103.1	123	+19	13	12	·	·	
	Dingolfing	360	2.2	1.5	·	·	·	·	·	·	·	·	11.0	·	·	·	·	2.2	·	1.0	·	22.8	0.5	34.0	2.2	4.5	·	·	·	·	·	0.5	4.5	86.9	104	+ 4	12	10	·	·	
	Landau a. Isar	339	2.4	1.4	·	·	·	·	·	·	·	·	9.1	·	·	·	·	1.5	4.6	1.4	·	17.1	0.9	30.0	1.0	6.4	·	·	·	·	·	1.3	4.0	81.1	94	- 6	13	12	·	·	
Isar bis Inn	Rohrstetten	450	3.2	0.4	·	·	·	·	0.2	0.6	6.4	1.7	6.7	·	·	·	·	1.5	1.8	4.2	·	9.5	0.5	52.5	11.2	20.0	0.7	·	·	·	·	0.5	5.5	127.1	125	+26	18	12	·	·	
	Osterhofen	310	5.7	2.1	·	·	·	·	·	·	1.4	·	8.3	·	0.0	·	·	1.7	6.0	0.8	0.2	22.7	0.2	32.6	4.1	6.4	·	·	·	·	0.2	0.7	5.8	98.9	112	+11	16	11	·	·	
	Schöllnach	370	7.4	0.5	·	·	·	·	4.2	·	5.8	·	9.8	·	·	·	·	12.0	1.4	1.4	·	25.4	0.6	49.6	6.5	9.3	·	·	·	·	·	0.6	5.8	140.8	132	+35	15	12	·	·	
	Ratzing b. Taufkirch. [a. V.]	464	3.2	1.1	·	·	·	·	·	·	0.2	·	6.7	·	0.0	·	·	1.4	0.3	0.3	·	36.5	1.3	39.5	5.6	3.7	0.0	·	·	·	·	4.5	0.4	104.7	114	+13	14	10	·	·	
	Vilsbiburg	449	2.6	1.2	·	·	·	·	·	·	·	·	13.6	·	·	·	·	2.8	·	0.6	·	41.5	0.7	37.1	5.0	4.8	·	·	·	·	·	2.3	3.3	115.5	128	+26	12	10	·	·	
	Oberhausen	400	1.8	1.1	·	·	·	·	·	·	·	·	8.7	·	·	·	·	1.7	1.5	1.1	·	22.3	1.5	25.5	2.7	6.8	·	·	·	·	·	1.4	4.2	80.3	85	-14	13	13	·	·	
	Schönau i. Ndb.	435	1.4	0.4	·	·	·	·	1.3	0.4	0.9	·	8.0	·	·	·	·	1.9	·	0.9	·	26.8	1.3	30.2	8.5	6.0	·	·	·	·	0.1	2.7	3.3	94.1	97	- 3	16	11	·	·	
	Haidenburg	350	7.5	1.0	·	·	·	·	1.9	·	0.4	·	10.0	·	1.1	·	·	1.0	1.4	1.4	·	25.7	1.3	27.0	2.0	6.5	0.6	·	·	·	0.1	2.6	3.5	95.0	114	+12	18	15	·	·	
	Schweicklberg	378	11.2	0.7	·	·	·	·	19.3	·	0.2	·	14.2	·	0.3	·	·	0.0	5.2	0.6	·	28.4	0.9	36.2	12.6	12.4	·	·	·	·	·	0.4	6.7	148.3	157	+54	15	19	·	·	
	Ortenburg	348	7.4	·	·	·	·	·	30.4	·	·	·	(10.0)	·	·	·	·	0.6	·	·	·	33.9	1.4	25.3	14.5	4.8	·	·	·	·	·	2.4	4.3	135.0	159	+50	11	10	·	·	
	Ruderting	440	4.5	·	·	·	·	·	·	·	0.6	·	11.0	0.5	2.0	·	·	4.8	1.0	0.7	·	10.0	1.6	19.6	19.4	13.4	·	·	·	·	·	1.5	4.7	115.3	159	+32	15	12	·	·	
	Passau-Kachlet	305	6.9	1.2	·	·	·	·	2.5	·	1.6	·	14.2	0.0	0.8	·	·	0.6	0.6	0.0	0.9	20.0	0.0	27.6	12.7	5.6	0.0	·	·	·	0.1	1.4	4.0	100.7	108	+ 8	16	11	·	·	
	Diensthütte bei Bachelsee	875	·	2.6	·	·	·	·	7.6	·	14.6	·	16.9	·	0.8	0.7	·	2.8	2.8	6.0	·	12.3	1.3	54.3	17.2	54.8	1.0	·	·	·	·	4.6	17.6	227.9	138	+63	17	15	·	·	
	Kirchdorf	690	2.1	2.3	·	·	·	·	·	8.2	2.3	14.3	·	9.7	·	0.3	0.1	·	4.1	0.2	1.8	·	9.8	7.5	34.5	13.1	17.8	·	·	·	·	3.4	2.6	134.1	125	+27	18	15	·	·	
	Klingenbrunn	820	6.8	0.4	·	0.2	·	·	10.2	1.7	19.2	·	·	14.2	·	·	·	4.2	0.3	6.1	0.7	9.4	2.2	48.5	11.1	26.1	0.4	0.0	·	·	·	4.1	4.4	170.2	141	+50	19	14	·	·	
	Schönberg	564	8.2	3.9	·	·	·	·	0.0	·	15.2	·	15.3	0.0	·	·	·	5.2	0.8	1.7	·	13.5	0.8	49.5	10.2	39.4	0.0	·	·	·	·	5.8	3.5	173.0	163	+67	14	12	·	·	
	St. Oswald	830	7.8	0.0	·	·	·	·	8.7	8.7	23.2	·	16.8	0.0	·	0.1	·	4.1	0.1	4.5	·	15.2	0.9	43.3	21.6	27.9	·	0.0	·	·	·	4.3	3.8	191.5	146	+61	16	13	·	·	

Flußgebiet	Ort	Seehöhe m	1	2	3	4	5	6	7	8	9	10	11	12	13	14	15	16	17	18	19	20	21	22	23	24	25	26	27	28	29	30	31	Monatssumme mm	% d. Norm.	Abweichung v. d. Norm.	Zahl der Tage mit Niederschl. ≥0.1	≥1.0	☀ ≥0.1	☒
Isar bis Inn	Finsterau (Post)	1000	6.1	0.3	·	·	·	·	6.5	0.3	30.6	·	7.4	0.1	0.1	0.6	·	1.3	2.9	3.0	·	9.0	7.0	35.0	42.0	59.8	1.5	0.1	·	·	·	3.8	2.3	219.7	194	+117	21	15	·	·
Ilz	Kreuzberg i.B.W.	819	4.9	0.9	·	·	·	0.0	4.0	5.5	9.0	·	14.7	0.0	0.4	0.1	·	4.8	0.5	0.6	·	18.5	0.3	64.0	34.3	24.2	0.2	0.1	·	·	·	6.1	3.4	196.5			20	12	·	·
	Mauth	820	2.8	·	·	·	·	·	3.6	·	21.4	·	14.0	·	·	·	·	2.8	·	0.9	·	11.0	0.9	53.3	20.4	36.1	0.4	·	·	·	·	3.9	2.5	174.0	141	+51	14	11	·	·
	Duschlberg	900	6.8	2.8	·	·	·	·	0.0	·	11.5	·	11.0	·	1.4	·	·	4.1	1.5	2.9	·	27.2	0.2	53.8	16.7	33.0	0.3	·	·	·	0.0	6.0	6.7	184.9	139	+52	16	14	·	·
	Röhrnbach	430	5.3	6.0	·	·	·	·	0.0	·	30.4	·	11.7	·	0.8	0.0	·	4.0	0.7	0.0	·	28.7	0.3	47.1	6.3	18.5	0.0	·	·	·	0.0	4.2	2.3	166.3	175	+71	14	11	·	·
	Roitham	500	4.3	0.1	·	·	·	·	0.0	·	05.0	·	·	·	0.8	·	·	5.0	·	1.4	·	22.4	0.0	47.7	5.6	13.9	0.0	·	·	·	0.1	0.6	2.1	119.0	102	+ 2	13	9	·	·
Inn Grenze bis Sanna	Nauders	1362	·	·	·	·	·	0.2	0.8	·	·	·	·	·	2.8	·	·	·	·	·	·	6.0	·	11.2	13.0	2.0	·	·	·	·	11.2	0.8	·	48.0	55	-39	9	6	·	·
	Spiß	1628	Beobachtungen fehlen																																					
	Ried i. Oberinntal	877	·	·	·	·	·	1.4	3.2	2.7	0.8	·	3.2	0.0	0.3	·	·	0.0	1.3	·	·	6.9	0.2	10.5	5.5	2.4	0.3	·	·	·	2.5	·	·	41.2	47	-46	14	10	·	·
	Obladis	1386	·	·	·	·	·	4.2	2.6	2.1	·	·	1.8	2.4	1.2	·	·	0.4	2.1	·	·	10.6	·	16.6	9.7	·	·	·	·	·	5.3	·	·	59.0	54	-50	12	11	·	·
	Feuchten	1285	·	·	·	·	·	1.8	·	13.4	·	·	3.4	·	1.1	·	·	·	2.5	·	·	8.6	0.2	11.8	7.7	2.3	·	·	·	·	4.1	·	·	56.9	53	-50	11	10	·	·
	Landeck	813	·	·	·	·	·	0.1	9.2	0.3	0.5	·	3.3	·	·	·	·	0.4	0.3	·	·	13.0	0.3	13.5	9.3	0.5	·	·	·	·	2.5	·	·	53.2	48	-57	13	6	·	·
Sanna	Waldhäusl a. A.	1627	·	·	·	·	·	9.3	6.8	·	2.1	·	7.4	·	·	·	·	4.5	4.3	·	·	39.3	6.1	44.3	32.6	29.2	3.2	·	·	·	4.4	·	1.3	194.8			14	14	·	·
	St. Anton a. Arlb.	1307	·	·	·	·	·	·	18.5	0.4	2.1	·	10.2	·	·	·	·	2.0	1.5	·	·	31.5	2.3	33.0	26.7	13.6	0.5	·	·	·	7.4	1.2	1.5	152.4	106	+ 9	15	13	·	·
	Galtür	1590	·	·	·	·	·	10.6	14.2	2.8	·	·	10.4	·	·	·	·	·	5.8	·	·	13.2	1.6	24.6	16.0	5.8	·	·	·	·	6.0	1.2	·	112.2	111	+11	12	12	2	·
	See	1073	·	·	·	·	·	1.7	4.1	1.3	·	·	4.7	·	0.3	·	·	1.1	0.9	·	·	15.7	0.9	21.1	10.4	8.0	1.1	·	·	·	10.3	0.5	·	82.1	77	-24	15	11	·	·
Inn	Fernpass	1209	nicht beobachtet																																					
	Imst	826	·	·	·	·	·	2.1	5.2	1.5	1.1	·	1.8	0.0	·	·	·	0.8	1.7	·	·	16.1	0.0	14.5	10.5	2.4	·	·	·	·	0.0	·	·	57.7	58	-39	11	10	·	·
	Plangeroß	1616	0.2	·	·	·	·	2.3	6.6	0.7	·	·	0.9	·	3.2	·	·	0.9	1.7	·	·	7.1	0.9	14.2	9.2	0.5	1.5	·	·	·	7.9	·	·	57.8	45	-69	15	9	·	·
	St. Leonhard	1371	·	·	·	·	·	2.4	2.9	4.2	0.5	·	2.1	0.2	1.6	·	·	·	2.5	·	·	10.0	0.3	15.3	8.3	1.9	·	·	·	·	15.2	·	·	67.4	68	-32	14	11	·	·
	Rietzenried	1080	·	·	·	·	·	1.0	8.9	4.0	1.7	·	3.7	0.5	·	·	·	·	0.9	·	·	10.6	0.0	13.4	5.6	1.6	0.4	·	·	·	5.8	·	·	58.1			13	10	·	·
Ötz	Vent	1892	·	·	·	·	·	0.8	2.7	1.4	·	·	12.5	·	5.8	·	·	·	2.3	·	·	7.6	2.3	2.9	4.7	0.4	0.7	·	·	·	3.7	0.5	·	48.3	48	-52	14	10	·	·
	Obergurgl	1927	·	·	·	·	·	2.1	3.3	2.1	0.7	·	2.5	11.4	·	·	·	1.0	·	·	·	7.3	0.4	8.5	1.5	6.5	·	·	·	·	3.2	4.1	·	62.1			14	12	·	·
	Sölden	1377	·	·	·	·	·	1.7	2.3	·	6.0	·	5.0	·	·	·	·	1.5	·	·	6.1	10.2	5.4	2.0	·	·	·	·	·	·	8.9	·	·	49.1	53	-44	10	10	·	·
	Längenfeld	1179	·	·	·	·	·	2.3	3.0	4.6	0.5	0.4	2.3	0.9	·	·	·	·	·	·	·	7.5	·	9.7	3.0	1.2	·	·	·	·	11.5	·	·	46.9	47	-52	12	9	·	·
	Ötz	775	·	·	·	·	·	2.5	6.0	0.5	0.8	·	2.7	·	·	·	·	0.2	2.3	·	·	12.8	0.6	8.8	6.8	·	·	·	·	·	1.8	·	·	45.8	53	-40	12	8	·	·
	Marlstein	1789	·	·	·	·	·	1.8	2.0	2.1	·	·	6.5	·	·	·	·	4.2	2.3	·	·	13.2	8.7	3.2	6.2	4.1	0.2	·	·	·	6.3	2.0	·	62.8			14	13	·	·
Inn	Obsteig	950	Beobachtungen fehlen																																					
	Roßkogelhütte	1780	Beobachtungen fehlen																																					
	Gries im Sellrain	1238	·	·	·	·	·	2.0	6.7	4.5	2.5	·	8.0	2.0	2.5	·	·	·	5.0	·	·	20.2	·	9.0	3.0	2.0	·	·	·	·	8.2	·	·	75.6	70	-33	13	13	·	·
	Innsbruck	582	0.4	·	·	·	·	3.3	0.0	4.0	1.6	·	7.3	0.0	0.8	·	·	0.7	2.1	·	·	9.2	·	4.2	4.1	0.9	0.6	·	·	·	12.7	0.0	0.0	51.9	46	-62	14	9	·	·
Sill	Brenner	1358	0.0	·	·	0.0	·	0.4	1.7	0.3	0.7	·	6.4	·	13.5	·	0.0	·	1.0	·	0.2	1.1	·	11.3	2.1	1.6	0.0	0.0	0.0	·	4.1	0.7	·	45.1			14	9	·	·
	Trins	1214	·	·	·	·	·	0.5	2.5	·	2.0	·	10.2	·	10.2	·	·	·	2.6	·	·	5.4	·	5.1	4.9	2.4	0.4	·	·	·	10.4	1.9	·	58.6	42	-80	13	11	·	·
	Matrei a. Brenner	993	0.0	·	·	·	·	1.1	0.0	·	12.8	·	11.5	·	12.7	·	·	·	0.5	·	7.5	6.0	·	4.5	0.5	0.6	0.6	·	·	0.0	11.5	·	·	69.8	56	-54	12	8	·	·
	Schönberg	1014	0.2	·	·	·	·	0.6	0.8	1.9	1.3	·	6.8	0.7	4.8	·	·	·	1.6	·	·	8.9	·	4.6	2.4	1.8	0.7	·	·	·	5.6	0.4	·	43.1	37	-74	16	16	·	·
Inn	Hafelekar	2261	4.6	·	·	·	·	6.0	0.2	6.8	14.1	·	10.4	1.6	1.9	·	·	0.3	6.8	·	·	15.2	1.9	15.0	15.5	5.6	1.6	·	·	·	14.8	1.2	1.7	125.4			19	17	9	4
	Hall in Tirol	560	6.0	·	·	·	·	4.4	·	5.5	11.0	·	12.2	6.3	2.3	·	·	·	2.4	·	·	16.5	·	13.6	16.0	8.4	·	·	·	·	19.0	2.0	·	125.6	100	0	14	14	·	·
	St. Michael i. Gnadenw	875	2.8	0.0	·	·	·	2.7	3.0	5.9	·	·	18.5	0.3	1.3	·	·	0.5	2.4	·	·	9.9	2.6	10.6	13.3	3.7	0.1	·	·	·	11.9	0.3	0.2	90.0	62	-56	18	13	·	·
	Achenkirch	922	4.6	·	·	·	·	·	1.6	7.7	7.3	·	28.0	0.1	0.3	2.8	·	2.5	9.7	·	0.1	15.5	8.4	19.8	7.3	15.2	1.2	·	·	·	2.9	7.2	8.3	150.5	90	-64	20	17	·	·
	Pertisau	950	·	·	·	·	·	6.2	13.2	3.8	·	13.4	·	·	0.3	·	3.2	6.8	·	·	9.4	6.4	9.2	10.4	8.4	6.2	·	·	·	0.2	6.4	4.2	·	107.7	64	-77	16	14	·	·
	Rotholz	543	nicht beobachtet																																					
Ziller	Ginzling	999	1.4	·	·	·	·	0.5	4.7	·	4.7	·	14.2	0.2	18.8	·	·	·	7.7	·	·	4.3	3.5	10.8	6.6	4.5	1.4	·	·	1.1	8.4	8.2	·	101.0	69	-47	17	15	·	·
	Vord. Tux (Lannersb.)	1290	1.7	·	·	·	·	0.7	6.2	·	6.0	·	11.4	·	13.8	·	·	0.2	4.2	·	·	6.6	0.0	7.7	6.2	2.6	1.4	·	·	0.8	5.1	2.8	0.3	77.7	52	-70	17	13	·	·
	In der Au	1276	4.2	·	·	·	·	·	4.6	·	4.8	·	7.3	2.7	19.7	·	·	3.2	5.7	·	·	8.9	·	9.8	14.0	4.4	·	·	·	2.7	16.2	6.5	·	114.7			15	15	·	·
	Brandberg	1092	1.5	·	·	·	·	·	1.7	·	7.5	·	8.2	·	17.7	·	·	0.1	3.7	·	·	5.9	2.5	8.7	9.0	2.2	0.1	·	·	·	2.4	7.4	0.3	78.9	55	-64	16	13	·	·
	Gerlos	1241	3.5	0.4	·	·	·	·	0.8	·	7.7	·	6.8	0.5	15.1	0.3	·	·	5.6	·	·	5.2	7.6	9.5	9.6	2.5	·	·	·	0.3	9.5	10.0	·	94.9	45	-69	17	12	·	·
	Ried i. Zillertal	572	2.6	·	·	·	·	·	1.6	3.5	·	·	10.0	0.3	23.6	·	·	1.1	6.2	·	·	7.1	0.3	8.1	14.1	4.6	·	·	·	·	5.5	1.4	0.5	90.5	75	-30	16	13	·	·

Inn

Flußgebiet	Ort	Seehöhe m	1	2	3	4	5	6	7	8	9	10	11	12	13	14	15	16	17	18	19	20	21	22	23	24	25	26	27	28	29	30	31	Monatssumme mm	% d. Norm.	Abweichung v. d. Norm.	Zahl der Tage mit Niederschl. ≥0.1	≥1.0	≥10.0	X ≥0.1	[X]
Inn — Ziller bis Mangfall	Schwarzenkopfhütte	1340	9.0	1.3	·	·	·	·	19.2	·	7.6	·	19.5	6.3	·	1.6	·	6.9	19.1	0.7	·	22.8	23.4	29.0	7.4	16.4	·	·	·	·	2.5	17.9	9.5	220.1			18	17	1	·	
	Valepp	885	8.5	0.1	·	·	·	·	20.6	3.2	7.0	·	35.2	0.3	2.3	0.2	·	3.4	10.0	0.1	·	29.6	13.4	21.8	8.5	22.4	0.4	·	·	·	1.9	9.5	7.6	206.0	104	+ 8	21	16	·	·	
	Erzh. Johann-Klause	822	7.1	·	·	·	·	·	11.9	4.7	5.5	·	26.4	1.8	·	·	·	2.2	4.4	0.2	·	16.3	7.2	16.8	10.9	15.8	·	·	·	·	0.7	·	11.3	143.2	75	-46	16	14	·	·	
	Pinegg	710	·	·	·	·	·	·	6.6	9.2	·	·	11.0	·	1.5	1.0	·	1.6	1.0	·	·	8.3	1.1	9.7	4.6	8.9	·	·	·	·	5.6	5.2	·	75.4			14	14	·	·	
	Steinberg	1000	4.6	·	·	·	·	·	5.0	11.5	·	·	14.3	1.1	0.1	1.6	·	1.8	1.6	5.8	·	16.5	12.1	16.0	11.2	14.2	·	·	·	·	5.2	7.2	·	129.6	66	-67	17	16	·	·	
	Oberau	936	5.4	0.4	·	·	·	·	5.9	7.8	5.0	·	11.4	0.4	10.0	0.7	·	·	4.6	0.2	·	7.4	1.1	14.0	7.8	8.9	0.0	·	·	·	8.7	3.2	3.5	106.2			19	15	·	·	
	Kelchsau	820	5.5	·	·	·	·	·	4.5	1.2	·	·	9.9	1.2	8.4	·	·	2.2	7.5	2.4	·	·	7.1	14.9	6.7	1.3	·	·	·	·	13.9	3.7	1.7	92.1	50	-94	16	16	·	·	
	Kirchbichl	490	·	·	·	·	·	·	19.2	6.5	6.6	·	21.4	·	2.6	·	·	1.2	·	·	·	9.1	·	10.1	6.6	6.6	·	·	·	·	·	1.2	6.3	97.4			12	12	·	·	
	Ellmau	810	Beobachtungen fehlen																																						
	Kufstein	503	4.4	0.7	·	·	·	·	15.2	6.0	5.4	·	30.0	·	4.6	0.2	·	0.6	4.3	0.2	·	7.8	4.1	10.5	2.7	8.8	0.3	·	·	·	3.7	6.3	5.5	121.3	75	-41	20	15	·	·	
	Brünnsteinhaus	1360	1.4	0.2	·	·	·	·	13.8	3.4	9.6	·	19.4	0.8	8.8	0.7	·	4.8	10.8	0.5	·	16.6	6.7	18.3	7.6	18.9	·	·	·	·	7.6	9.9	10.4	170.2			20	16	·	·	
	Oberaudorf	485	11.3	1.0	·	·	·	·	14.2	7.7	5.6	·	46.5	·	1.4	·	·	2.9	4.8	·	·	14.6	10.5	10.8	1.0	15.0	·	·	·	·	4.8	10.0	8.8	170.9	100	0	17	17	·	·	
	Törwang	700	6.4	9.5	·	·	·	·	5.0	7.5	13.4	·	16.8	1.2	0.8	·	·	10.0	9.0	1.2	·	20.4	10.4	13.5	1.0	15.4	·	·	·	·	2.4	9.8	2.0	155.7	81	-35	19	18	·	·	
	Degerndorf	470	10.0	5.5	·	·	·	·	17.1	6.8	8.6	·	22.5	4.2	1.3	0.2	·	7.3	7.9	0.2	·	16.5	10.1	21.7	2.6	23.7	·	·	·	·	0.8	12.8	0.2	180.0	126	+27	20	16	·	·	
	Endorf	529	5.4	4.4	·	·	·	·	2.1	2.8	17.1	·	34.2	0.3	·	0.4	·	7.3	3.8	1.3	·	16.3	4.6	14.8	10.9	9.9	0.1	0.1	·	·	6.7	5.9	1.9	150.3	104	+ 5	21	17	·	·	
Mangfall	Stuben	874	4.3	0.3	·	·	·	·	2.8	6.4	6.6	·	11.8	0.3	0.9	0.7	·	8.8	9.7	·	·	23.5	15.5	28.6	10.0	19.7	1.1	·	·	·	2.1	6.0	5.3	164.4	78	-48	20	16	·	·	
	Dorf Kreuth	790	7.2	·	·	·	·	·	12.1	4.3	6.0	·	23.2	1.2	1.0	1.0	·	8.0	8.4	·	·	23.5	18.4	33.2	8.0	27.2	·	·	·	·	4.0	7.1	7.2	201.0	104	+ 9	18	18	·	·	
	Bauer in der Au	905	4.4	1.0	·	·	·	·	23.0	2.5	9.2	·	8.2	1.2	2.2	1.0	·	15.4	22.0	·	·	20.0	7.0	35.2	18.6	29.5	2.2	·	·	·	2.4	18.4	4.2	227.6	111	+23	20	20	·	·	
	Tegernsee	727	4.4	·	·	·	·	·	16.6	3.6	11.0	·	15.7	0.0	0.5	·	·	14.2	8.5	·	·	29.3	11.9	45.4	4.3	28.3	0.4	·	·	·	0.7	11.8	5.0	211.6	124	+41	17	14	·	·	
	Miesbach	760	4.6	·	·	·	·	·	·	9.0	10.0	·	11.0	·	·	·	·	9.2	6.3	·	·	18.4	3.1	34.9	3.0	20.0	·	·	·	·	0.8	11.7	0.0	142.0	91	-13	13	12	·	·	
	Taubenberg	880	0.4	0.2	·	0.0	·	·	1.9	2.3	26.3	0.3	7.0	0.0	0.2	0.6	·	7.1	7.8	·	·	29.5	6.2	47.6	3.5	24.8	0.3	·	·	·	0.9	16.0	4.2	187.1	117	+28	20	13	·	·	
	Neuhelfendorf	629	5.6	3.3	·	·	·	·	0.7	13.7	22.7	·	18.4	·	0.3	0.1	·	4.1	0.6	0.0	·	21.6	2.5	45.6	4.5	20.0	0.3	·	·	·	0.4	6.3	1.4	172.1	137	+47	19	14	·	·	
	Bäckeralpe	850	Beob. Stelle aufgehoben																																						
	Bayrischzell	800	11.2	·	·	·	·	·	11.0	10.0	16.0	·	18.5	·	8.4	·	·	8.0	11.8	1.0	·	20.0	14.0	19.4	3.5	23.6	·	·	·	·	2.7	13.8	5.5	198.4	103	+ 5	17	17	·	·	
	Wendelsteinhaus	1837	18.4	0.0	·	·	·	·	22.4	1.7	6.3	·	40.1	2.1	3.6	·	·	10.2	12.2	0.9	·	19.4	23.6	20.0	7.2	26.4	1.7	0.0	·	·	5.0	19.7	5.2	246.1	94	-17	19	18	4	·	
	Neuhaus b. Schliersee	792	6.4	·	·	·	·	·	7.5	4.6	11.9	·	31.6	·	·	·	2.7	8.9	7.0	1.6	·	23.0	17.4	15.0	6.6	25.0	·	·	·	·	2.5	2.1	5.1	178.9	92	-15	17	17	·	·	
	Sandbichl-Winkl	782	8.5	0.3	·	·	·	·	8.7	2.8	11.9	·	29.9	0.8	0.9	1.0	·	13.0	6.0	0.6	·	18.5	7.4	25.6	3.5	25.6	0.3	·	·	·	1.0	12.2	3.2	181.8	104	+ 7	21	16	·	·	
	Groß Seeham	652	6.8	1.2	·	·	·	·	33.2	0.5	26.0	·	12.2	0.3	0.8	1.0	·	6.7	4.3	0.2	·	21.2	8.1	36.7	4.7	18.7	2.0	·	·	·	2.0	11.0	3.3	200.9	153	+70	21	17	·	·	
	Irschenberg	733	5.5	2.3	·	·	·	·	15.5	2.0	22.8	·	6.4	·	0.1	0.4	·	7.5	6.3	0.3	·	22.5	5.9	27.8	2.0	21.0	0.5	·	·	·	2.0	14.9	1.4	167.1	125	+33	20	16	·	·	
	Rosenheim	446	Beobachtungen fehlen																																						
Mangfall bis Alz	Ebersberg	565	1.9	2.7	·	·	·	·	0.3	2.6	4.5	·	15.2	0.2	·	·	·	2.1	5.0	0.3	·	21.8	2.1	42.4	6.2	10.7	·	·	·	·	1.6	15.1	2.4	137.1	130	+32	18	15	·	·	
	Gabersee	500	5.0	2.0	·	·	·	·	0.8	0.0	17.0	·	22.4	·	0.3	0.0	·	2.5	2.8	1.3	·	18.1	0.5	32.5	4.7	12.1	0.0	·	·	·	2.6	13.2	1.3	139.1			17	14	·	·	
	Haag i. Obb.	564	4.2	3.5	·	·	·	·	·	5.9	2.6	·	10.7	·	·	·	·	2.6	1.0	1.2	·	21.6	1.2	38.5	4.4	16.7	·	·	·	·	1.6	14.0	1.6	131.3	125	+26	16	16	·	·	
	Schnaitsee	600	8.4	5.1	·	·	·	·	·	·	11.8	·	24.6	2.1	1.1	0.4	·	3.2	2.4	1.8	·	9.1	5.2	36.9	6.8	7.4	0.2	·	·	·	3.4	14.1	1.2	145.2	102	+ 3	19	17	·	·	
	Mühldorf	382	2.6	2.3	·	·	·	·	·	·	4.5	·	17.6	·	·	·	·	4.8	0.3	1.0	·	28.1	0.6	30.2	3.9	6.0	0.0	·	·	·	0.8	5.0	2.3	110.0	110	+10	15	12	·	·	
	Isen	500	2.6	1.4	·	·	·	·	·	·	7.2	·	9.6	·	·	·	·	6.2	3.8	·	·	20.7	0.9	44.4	4.3	17.6	·	·	·	·	·	9.9	·	128.6	133	+32	12	11	·	·	
	Dorfen	460	3.8	4.1	·	·	·	·	·	0.3	1.6	·	4.6	·	·	·	·	7.7	0.7	0.6	·	32.4	0.6	44.7	7.1	9.1	·	·	·	·	0.2	0.5	0.1	118.1	109	+10	16	9	·	·	
Alz, Große Ache	Jochberg	980	10.4	0.3	·	·	·	·	·	·	4.5	·	13.1	1.0	13.0	·	·	·	8.3	0.6	·	0.2	·	19.0	10.2	6.8	·	·	·	·	7.0	·	·	94.4	54	-61	13	10	·	·	
	Kitzbühel	819	7.0	0.4	·	·	·	·	12.5	1.2	3.2	·	11.9	0.2	11.5	0.1	·	·	8.0	0.2	·	6.5	3.6	17.9	4.8	7.5	0.8	·	·	·	17.1	2.0	2.4	118.8	72	-45	20	15	·	·	
	Hahnenkamm	1655	1.6	0.4	·	·	·	·	8.3	1.0	3.3	·	9.1	3.6	14.1	0.6	·	·	4.7	0.2	·	6.7	6.5	15.6	3.7	4.5	·	·	·	·	13.4	2.5	2.8	102.6			19	16	·	·	
	Kirchberg i. Tir.	823	Beobachtungen fehlen																																						
	St. Johann i. Tir.	663	8.7	0.2	·	·	·	·	8.0	1.0	1.7	·	9.7	·	5.7	·	0.2	·	5.0	0.7	·	7.9	2.2	17.7	12.5	7.2	0.5	·	·	·	7.5	6.5	4.5	107.4	59	-74	19	15	·	·	
	Hochfilzen	952	unvollständig beobachtet																																						
	Fieberbrunn	788	1.5	·	·	·	·	·	6.8	0.6	·	·	10.5	1.3	9.5	·	·	·	7.8	2.8	·	5.9	3.2	15.0	11.6	8.6	1.7	·	·	·	8.2	6.1	5.6	106.6	58	-78	17	16	·	·	
	Seegatterl	715	16.3	4.0	·	·	·	·	12.2	0.0	3.7	·	21.6	4.8	9.7	0.4	·	3.0	4.4	1.7	·	11.7	11.0	12.0	18.8	21.3	0.5	·	·	·	17.0	9.3	11.2	194.6			20	18	·	·	
	Reit i. W.	695	11.6	3.4	0.0	0.0	·	·	16.6	0.2	6.4	·	37.3	3.2	6.0	0.5	·	2.3	4.0	0.7	0.0	10.9	10.0	21.4	10.5	19.6	0.2	0.0	0.0	·	12.0	9.0	7.9	193.7	106	+11	21	17	·	·	
	Kössen	588	7.7	1.6	·	·	·	·	13.8	1.1	4.1	·	11.4	6.0	·	1.6	·	2.6	3.1	0.3	·	12.0	4.6	16.3	6.7	16.2	·	·	·	·	6.6	8.8	·	130.5	73	-49	18	17	·	·	

Flußgebiet	Ort	Seehöhe m	1	2	3	4	5	6	7	8	9	10	11	12	13	14	15	16	17	18	19	20	21	22	23	24	25	26	27	28	29	30	31	Monatssumme mm	% d. Norm.	Abweichung v. d. Norm.	Zahl der Tage mit Niederschl. ≥0.1	≥1.0	≥0.1	▦
Inn / Alz, Großache	Walchsee	660	31.4	8.1	·	·	·	·	33.5	4.7	3.2	·	36.2	3.6	6.1	·	·	2.4	5.8	·	·	6.8	10.2	28.7	16.5	22.3	·	·	·	·	21.9	11.6	7.2	260.2	150	+86	18	18	·	·
	Schleching	570	12.0	5.0	·	·	·	·	10.0	1.2	8.7	·	32.0	1.4	3.2	1.4	·	6.4	4.0	1.3	·	18.2	7.0	21.0	7.2	21.7	·	·	·	·	4.0	19.0	13.0	197.7	97	- 4	20	20	·	·
	Hochgernhaus	1565	15.1	8.3	·	·	·	·	19.1	4.2	6.0	·	83.2	1.2	6.3	·	·	2.1	15.3	2.4	·	11.3	7.1	30.3	7.9	18.5	3.3	·	·	·	8.3	16.4	11.7	278.0	121	+49	20	20	·	·
	Staudach	540	6.9	3.1	·	·	·	·	6.4	·	8.2	·	28.9	4.5	1.7	·	·	9.8	5.7	11.3	·	11.5	1.9	29.5	7.4	18.5	2.3	·	·	·	1.7	11.5	5.7	176.5	103	+ 6	19	19	·	·
	Maria Eck	892	11.2	10.1	·	·	·	·	·	·	8.1	·	26.0	6.6	4.3	·	·	17.2	16.6	5.7	·	16.2	38.4	9.0	6.7	11.9	·	·	·	·	3.1	10.7	0.0	201.8	107	+14	16	16	·	·
	Sachrang	740	17.8	4.3	·	·	·	·	8.5	2.4	9.7	·	38.4	1.6	2.7	0.4	·	4.5	6.2	1.0	·	9.6	13.2	12.1	4.5	13.5	0.0	·	·	·	5.2	11.8	6.2	173.6	82	-39	20	19	·	·
	Grattenbach	700	20.0	6.7	·	·	·	·	27.4	0.8	10.7	·	26.0	2.4	3.5	·	·	5.1	6.4	0.9	·	26.5	12.0	25.0	11.0	26.4	0.1	·	·	·	3.9	21.7	6.9	243.4	104	+10	20	17	·	·
	Stock	520	4.6	4.6	·	·	·	·	3.8	1.9	15.6	·	31.7	2.9	0.0	·	·	5.2	4.6	1.5	·	19.3	16.4	20.9	6.4	15.0	0.2	·	·	·	2.7	7.5	1.1	165.9	101	+ 3	19	18	·	·
	Bernau	545	4.0	2.1	0.1	·	·	·	3.1	·	11.3	·	15.6	5.0	0.2	0.1	·	9.7	12.1	1.1	·	16.5	14.2	22.0	6.8	15.1	0.3	0.1	·	·	0.4	8.6	2.0	150.4	97	- 6	22	16	·	·
	Herrenchiemsee	539	4.3	2.0	·	·	·	·	0.9	1.3	15.3	·	27.8	2.8	0.2	0.2	·	6.5	6.9	1.5	·	16.0	15.3	21.6	5.3	14.0	0.3	·	·	·	2.0	8.0	1.5	152.8	105	+ 8	21	17	·	·
	Seebruck	528	4.9	4.2	·	·	·	·	0.8	0.8	20.1	·	25.1	2.0	0.9	0.1	·	4.2	6.4	1.3	·	12.1	6.6	18.6	5.5	13.3	0.0	·	·	·	4.1	6.5	0.6	138.1	97	- 4	20	15	·	·
	Ruhpolding	664	11.3	4.9	·	·	·	·	1.2	·	5.8	·	19.1	5.4	6.9	·	·	7.3	15.2	2.0	·	14.9	32.8	24.6	17.8	24.2	0.4	·	·	·	6.9	13.2	13.5	227.4	120	+38	19	18	·	·
	Inzell	695	10.3	6.8	·	·	·	·	·	·	6.4	·	14.0	4.2	7.3	·	·	8.8	13.0	2.2	·	16.9	22.9	18.0	14.4	17.0	·	·	·	·	1.7	13.9	6.5	184.3	98	- 5	17	17	·	·
	Traunstein (Realsch.)	597	12.3	8.5	·	·	·	·	·	·	9.5	·	25.6	2.3	0.9	·	·	6.7	3.5	2.4	·	19.3	11.9	16.7	7.1	23.4	·	·	·	·	1.2	9.8	3.6	164.7	93	-11	17	16	·	·
	Trostberg	491	3.7	3.2	·	·	·	·	4.8	0.3	13.9	·	30.1	·	1.0	0.2	·	4.8	1.9	1.3	·	15.9	1.9	22.0	1.6	12.9	0.3	·	·	·	0.2	9.6	1.7	131.3	105	+ 6	20	16	·	·
	Engelsberg	517	3.2	1.3	·	·	·	·	0.0	3.2	12.1	·	32.1	0.1	0.3	0.0	·	6.4	1.6	0.6	·	14.4	0.4	19.2	5.3	7.9	·	·	·	·	1.3	6.5	1.3	117.2			18	14	·	·
Inn / Salzach	Krimmler Tauernh.	1621	7.2	·	·	·	·	·	10.0	5.0	2.0	·	4.7	12.4	·	·	·	3.2	2.4	1.3	·	1.9	2.6	3.4	7.9	7.4	2.6	1.3	·	·	10.0	10.0	10.0	105.3	65	-57	19	19	·	·
	Krimml	1050	5.3	0.0	·	·	·	·	7.9	·	10.9	·	9.9	1.9	12.1	·	·	·	7.1	·	·	12.1	3.7	12.8	10.7	3.2	·	·	·	0.0	12.2	14.3	2.6	126.7	75	-43	15	15	·	·
	Wildkogelhaus	2007	13.6	1.3	·	·	·	·	5.3	·	10.6	·	22.5	1.9	10.5	0.5	·	·	1.1	2.0	·	6.8	3.2	7.8	6.9	5.3	2.4	1.1	·	·	5.7	3.6	3.4	115.5			20	19	·	·
	Paß Thurn	1227	12.5	·	·	·	·	·	12.9	·	8.2	·	11.8	2.3	18.8	·	·	·	10.8	·	·	10.1	4.9	21.9	18.9	3.5	·	·	·	·	1.3	4.6	4.2	146.7	74	-52	15	15	·	·
	Stuhlfelden	778	6.9	0.5	·	·	·	·	5.3	·	5.7	·	5.9	4.1	30.1	·	·	0.1	6.2	·	·	9.3	2.3	9.4	6.1	1.6	0.4	·	·	·	7.4	2.4	0.3	104.0	74	-37	18	14	·	·
	Moserboden	1960	13.4	4.2	·	·	·	·	3.4	·	4.0	·	10.6	6.5	22.1	3.3	·	3.0	22.1	2.6	·	11.0	16.9	8.7	9.0	5.8	·	·	·	1.9	2.5	26.2	0.5	177.7	66	-92	20	19	·	·
	Kaprun	750	3.9	·	·	·	·	·	2.0	·	5.1	·	8.8	1.9	26.6	·	·	1.4	7.6	·	·	18.3	4.1	17.7	7.5	3.7	0.6	·	·	·	19.1	19.8	0.9	149.0	95	- 8	17	15	·	·
	Zell am See	754	5.5	0.5	·	·	·	·	9.9	·	3.0	·	5.6	3.8	23.6	·	·	0.0	8.4	0.1	·	9.1	4.3	10.7	9.5	1.2	0.0	·	·	·	13.7	2.7	3.7	115.3	80	-30	17	15	·	·
	Schmittenhöhe	1949	7.0	1.4	·	·	·	·	4.7	·	6.0	·	9.1	5.6	23.9	0.2	·	·	12.9	2.6	·	10.9	7.9	9.0	11.5	4.8	0.0	·	·	·	10.4	6.6	5.8	140.3	87	-22	18	18	4	5
	Ferleiten	1147	6.6	1.1	·	·	·	·	1.1	·	1.3	·	16.6	3.1	25.4	1.6	·	4.0	17.0	0.4	·	11.7	10.4	12.4	11.5	5.6	0.7	·	·	3.9	8.0	15.6	2.4	160.4			21	19	·	·
	Sonnblick	3106	6.6	2.1	·	·	·	·	1.2	1.0	0.7	·	4.0	4.3	10.8	0.4	·	3.7	10.9	0.3	·	10.6	15.1	2.4	13.6	1.8	0.6	0.1	·	1.1	3.5	7.7	19.0	121.5	94	- 7	23	18	15	31
	Bucheben	1140	8.6	0.3	·	·	·	·	1.6	·	1.1	·	7.3	1.2	34.0	3.0	·	3.2	7.6	0.1	·	12.7	6.8	7.3	11.7	1.1	1.7	·	·	7.1	11.0	16.5	1.8	145.7	81	-33	21	19	·	·
	Rauris	943	1.0	·	·	·	·	·	0.1	0.0	2.6	·	6.0	0.8	38.8	15.0	·	0.9	16.0	·	·	11.8	7.9	10.8	11.1	3.1	0.2	·	·	0.1	15.0	23.6	3.3	168.1	115	+22	19	14	·	·
	Dienten	1071	9.0	3.8	·	·	·	·	1.2	·	2.5	·	9.4	1.6	17.4	·	·	·	5.6	·	·	5.5	6.4	14.6	18.7	·	·	·	·	·	14.3	7.6	9.9	127.5	56	-99	15	15	·	·
	Naßfeld	1625	1.2	·	·	·	·	·	0.3	·	0.3	·	10.2	33.7	0.0	·	·	0.0	4.7	·	·	8.0	17.1	5.8	23.1	0.0	0.0	·	·	7.3	9.3	27.9	2.4	151.3	73	-56	14	12	3	·
	Badgastein	974	1.4	0.5	·	·	·	·	·	·	1.2	·	3.2	2.3	30.0	2.2	·	1.8	9.2	0.2	·	11.4	3.2	7.0	6.6	5.4	1.2	·	·	3.0	8.0	16.3	0.6	114.7	70	-49	20	17	·	·
	Dorf Gastein	836	5.0	·	·	·	·	·	·	1.0	·	·	2.0	30.0	18.0	·	1.0	1.5	11.0	·	·	2.0	10.0	1.0	11.3	5.5	4.5	·	·	2.0	10.2	14.0	·	130.0	95	- 7	17	17	·	·
	Hüttschlag	1020	2.0	·	·	·	·	·	·	·	0.8	·	2.0	0.7	35.0	0.3	·	3.2	8.9	0.4	·	15.0	0.4	11.0	4.9	2.8	0.3	·	·	8.0	30.6	11.6	·	137.9	86	-22	18	12	·	·
	Großarl	920	3.8	0.3	·	·	·	·	0.2	·	2.3	·	2.5	0.8	41.5	0.1	·	2.5	11.8	0.5	·	10.8	3.8	8.2	9.2	3.6	1.7	·	·	0.8	14.4	13.2	1.3	133.3	84	-25	21	15	·	·
	Tappenkarsee	1762	Beobachtungen fehlen																																					
	Mitterkleinarl	1040	1.4	·	·	·	·	·	6.0	·	2.7	·	1.3	3.2	33.2	0.2	·	9.4	2.2	·	·	15.2	16.2	14.7	6.9	5.2	0.8	·	·	19.2	6.8	1.7	·	146.3	88	-21	18	16	·	·
	Wagrain	898	1.7	·	·	·	·	·	6.2	·	2.6	·	1.6	3.2	32.9	0.2	·	·	9.9	2.5	·	15.3	15.7	19.1	7.0	5.0	0.9	·	·	19.9	6.9	1.7	0.5	152.8			19	16	·	·
	St. Johann i. Pongau	606	1.5	1.5	·	·	·	·	7.4	·	1.9	·	2.5	2.5	24.2	0.7	·	·	6.3	0.8	·	9.8	9.2	12.0	6.7	3.7	1.4	·	·	·	18.3	4.1	0.5	115.0	74	-41	19	16	·	·
	Hochkönig	2940	nicht beobachtet																																					
	Mitterberg	1503	8.8	5.0	·	·	·	·	8.4	·	2.4	0.4	4.3	6.5	17.6	1.0	0.3	·	10.5	·	1.8	9.2	10.5	15.3	13.8	14.8	1.9	·	·	·	23.8	8.0	9.8	184.1	79	-48	21	19	3	1
	Bischofshofen	545	5.4	1.1	·	·	·	·	2.2	·	2.1	·	3.5	0.8	15.8	0.0	·	·	4.4	1.4	·	5.5	3.4	10.8	3.0	2.9	·	·	·	·	19.9	4.1	2.0	88.3	63	-51	17	16	·	·
	Eben im Pongau	857	3.5	·	·	·	·	·	3.0	·	·	·	0.3	3.0	2.8	·	·	·	6.0	2.0	·	7.9	1.8	13.5	7.4	2.8	0.7	·	·	·	11.0	5.0	5.8	73.0	49	-77	16	14	·	·
	Hüttau	708	7.0	1.9	·	·	·	·	1.1	·	8.5	·	1.6	2.0	34.7	·	·	·	4.7	2.3	·	7.3	1.5	15.1	5.9	4.7	0.5	·	·	0.2	13.9	7.7	4.5	125.1	83	-26	19	17	·	·
	Werfenweng	1000	3.8	8.2	6.4	·	·	·	1.5	1.4	3.2	0.3	5.6	1.3	22.5	0.8	·	·	8.6	0.7	·	4.6	6.1	12.6	4.6	5.6	0.4	·	·	·	3.8	2.3	4.8	109.1	68	-50	22	16	·	·
	St. Martin i. L.	969	5.6	17.4	6.4	2.0	·	·	6.2	·	1.0	·	8.0	2.0	·	·	·	1.0	5.0	1.0	·	9.5	16.0	22.2	29.5	20.5	2.2	·	·	·	16.0	5.8	5.3	182.6	115	+25	20	20	·	·
	Rußbachsag	811	Beobachtungen fehlen																																					

Flußgebiet	Ort	Seehöhe m	1	2	3	4	5	6	7	8	9	10	11	12	13	14	15	16	17	18	19	20	21	22	23	24	25	26	27	28	29	30	31	Monatssumme mm	% d. Norm.	Abweichung v. d. Norm.	Zahl der Tage mit Niederschl. ≥0.1	≥1.0	≥0.1 ☀	☒
Inn, Salzach, Saalach	Abtenau	712	11.1	5.5	·	·	·	·	·	·	6.0	·	3.7	7.4	21.1	0.0	·	4.5	14.2	4.5	·	11.6	6.9	17.6	16.2	11.9	1.8	·	·	0.0	13.2	10.2	14.5	181.9	97	- 6	18	18	·	·
	Golling	476	1.2	4.2	·	·	·	·	·	6.4	·	6.4	17.5	1.1	17.5	0.6	·	3.8	11.5	6.5	·	10.7	9.2	18.5	8.8	12.8	·	·	·	·	7.8	15.2	10.6	170.3	90	-22	19	18	·	·
	Hallein	450	3.5	·	·	·	·	·	·	3.7	10.3	7.6	6.5	2.1	·	·	·	1.5	5.6	12.7	4.7	·	·	·	·	20.5	5.8	13.2	6.4	6.5	7.3	·	·	117.9			16	16	·	·
	Hintersee b. Behtg.	805	15.4	3.9	·	·	·	·	5.3	·	4.2	·	7.5	4.5	12.6	0.9	·	1.1	9.9	3.9	·	11.5	8.4	21.3	22.2	19.8	0.2	·	·	·	6.7	15.8	13.7	188.8	86	-31	20	18	·	·
	Wimbachgrieshütte	1330	25.9	3.4	·	·	·	·	6.5	·	2.6	·	5.3	9.8	6.9	2.5	·	·	13.5	9.5	0.0	11.3	10.8	10.2	10.3	14.7	10.1	·	·	0.0	14.2	9.2	7.8	184.5			19	19	4	·
	Loipl	830	19.7	5.8	·	·	·	·	1.2	0.0	5.4	·	10.5	4.3	8.5	0.5	·	2.3	13.1	5.4	·	10.0	12.6	20.3	21.1	17.7	2.1	·	·	·	10.0	11.4	15.4	197.3	98	- 5	20	19	·	·
	Berchtesgaden +	~~600~~	14.5	4.1	·	·	·	·	1.4	0.1	6.6	·	9.9	1.1	9.1	0.4	·	1.6	12.4	4.1	·	12.0	5.5	16.1	14.4	2.5	9.3	·	·	·	12.7	10.7	6.5	155.0	88	-22	21	19	·	·
	Königssee	605	5.8	15.7	·	·	·	·	11.6	·	3.8	·	22.0	1.0	13.2	0.9	0.1	6.9	8.1	·	·	11.8	8.1	23.0	9.8	12.3	0.8	·	·	·	13.8	10.1	12.0	190.8			20	17	·	·
	Schellenberg	540	23.5	7.5	·	·	·	·	·	·	3.4	·	23.9	2.9	6.3	1.9	·	7.1	12.5	8.2	·	12.9	15.6	20.9	17.0	23.0	·	·	·	·	6.7	12.9	17.5	223.7	60	-19	18	18	·	·
	Untersberg	1663	26.4	·	·	·	·	·	·	·	·	28.4	10.6	11.4	4.6	·	·	12.4	20.3	6.4	12.8	26.4	31.6	32.4	21.6	·	·	·	·	·	14.2	8.7	22.8	290.8			16	16	·	·
	Glanegg	450	8.9	·	·	·	·	·	·	·	3.5	·	27.3	7.3	0.3	·	·	7.6	9.9	3.7	·	8.2	14.5	14.2	7.2	15.5	·	·	·	·	3.5	7.2	11.5	150.3			16	15	·	·
	Salzburg	434	9.9	9.5	·	·	·	·	·	·	3.6	·	17.0	0.5	4.7	·	·	8.5	5.7	3.2	·	7.6	7.9	17.0	3.1	8.7	·	·	·	·	·	6.4	7.7	121.0	66	-61	16	15	·	·
	Seekirchen	500	12.1	9.7	·	·	·	·	·	·	8.6	·	12.8	3.1	6.1	0.1	·	7.5	9.1	1.6	0.0	9.1	8.7	24.2	12.3	11.0	0.0	·	·	·	1.0	17.9	7.2	162.1	102	+ 4	18	17	·	·
	Saalbach	1006	2.0	0.0	·	·	·	·	·	·	·	·	0.2	·	·	·	·	7.0	1.0	·	4.0	3.0	15.0	6.0	·	·	·	·	·	·	6.0	9.2	5.0	58.4	38	-95	11	10	·	·
	Saalfelden	744	8.4	1.2	·	·	·	·	0.4	·	2.1	·	4.8	1.8	10.0	·	·	3.0	·	·	·	5.9	3.0	·	10.3	4.6	0.7	·	·	·	9.7	2.1	2.5	73.5	58	-52	16	14	·	·
	Hütten	820	6.2	12.0	10.8	·	·	·	0.6	·	2.5	·	6.6	2.3	10.6	·	·	5.5	2.1	·	·	7.8	2.3	17.5	12.3	7.6	·	·	·	·	·	21.7	3.4	131.8	75	-44	17	16	·	·
	Falleck	1150	Beobachtungen fehlen																																					
	Lofer	639	10.0	1.6	·	·	·	·	8.4	0.2	5.3	·	8.6	0.6	5.2	0.1	·	1.3	5.5	1.5	·	9.6	6.5	27.1	16.5	17.0	0.3	·	·	·	7.1	11.5	10.6	154.5	76	-48	21	17	·	·
	Waidring	775	15.5	3.7	·	·	·	·	13.8	0.4	3.4	·	9.8	1.1	5.7	0.2	·	0.6	5.1	1.0	·	12.2	3.6	18.2	9.1	11.7	1.1	·	·	·	8.6	11.4	8.0	144.2	67	-71	21	18	·	·
	Traunsteinerhütte	1580	14.0	2.6	·	·	·	·	10.1	19.0	5.5	·	18.2	·	10.2	·	·	3.2	8.9	·	·	9.8	13.3	32.2	·	7.0	13.3	·	·	·	8.1	13.4	16.1	204.9			17	17	2	·
	Weißbach	611	12.4	4.0	·	·	·	·	0.6	·	6.5	·	9.5	4.5	8.6	1.1	·	4.2	13.5	1.2	·	11.7	14.7	21.5	14.8	23.0	0.3	·	·	·	12.6	12.0	10.3	187.0	94	-12	20	18	·	·
	Schwarzbachwacht	868	19.7	3.0	·	·	·	·	5.5	·	3.5	·	10.6	3.0	9.5	0.7	·	3.0	10.6	·	·	13.5	13.3	29.2	15.3	23.5	1.7	·	·	·	7.8	17.5	16.7	207.6	87	-31	19	18	·	·
	Jettenberg	510	13.8	3.5	·	·	·	·	1.5	·	6.3	·	9.7	0.8	7.0	1.9	·	2.3	10.8	2.0	·	8.7	4.6	19.6	12.3	17.5	0.6	·	·	·	13.8	7.5	10.1	154.3	76	-49	20	18	·	·
	Predigtstuhl	1575	15.4	5.1	·	·	·	·	·	·	5.7	·	6.0	3.4	14.7	2.7	·	5.0	23.0	2.9	·	10.2	9.0	16.0	13.0	15.2	·	·	·	·	12.2	9.2	8.6	177.3			18	18	4	·
	Reichenhall, Bad	465	9.1	3.3	·	·	·	·	·	·	3.3	·	5.7	2.5	3.3	2.5	·	2.8	12.6	2.0	·	9.0	6.8	16.5	16.3	18.2	·	·	·	·	6.2	8.1	6.6	134.8	80	-33	18	18	·	·
	Hallthurm	693	11.8	3.5	·	·	·	·	·	·	·	·	14.0	0.3	·	9.8	·	6.0	18.7	3.8	·	9.3	2.1	26.3	24.4	17.3	·	·	·	10.1	6.7	3.2	·	167.3	88	-23	16	15	·	·
Salzach	Ainring	430	13.9	4.4	·	·	·	·	·	·	5.5	·	2.0	4.0	·	·	·	15.7	4.0	3.6	0.0	15.6	9.8	8.8	4.6	10.8	·	·	·	·	·	7.3	3.3	113.3	79	-30	15	15	·	·
	Oberteisendorf	522	7.3	7.7	·	·	·	·	·	·	9.0	·	9.2	3.4	3.2	0.3	·	8.5	3.2	2.0	·	8.5	12.5	18.2	7.2	19.2	0.4	·	·	·	·	10.0	3.0	132.8	82	-30	18	16	·	·
	Nußdorf	430	11.4	3.6	·	·	·	·	·	·	19.4	·	13.2	2.5	4.6	1.5	·	6.7	7.3	3.7	·	7.3	7.3	14.4	5.7	10.7	·	·	·	·	2.5	12.3	1.9	136.0	101	+ 2	18	18	·	·
	Laufen	400	14.2	8.3	·	·	·	·	·	·	15.7	·	15.6	·	7.9	·	·	15.1	3.7	3.2	·	10.2	6.3	10.1	10.2	10.1	·	·	·	·	3.7	11.5	4.2	150.0	109	+12	16	16	·	·
	Waging	465	8.9	2.8	·	·	·	·	0.0	·	2.8	·	37.8	0.6	2.6	0.8	·	5.4	6.8	1.5	·	8.9	6.3	16.8	5.9	17.4	0.0	·	·	·	3.1	11.5	2.7	142.6	102	+ 5	18	16	·	·
	Geretsberg	500	3.4	2.4	·	·	·	·	·	0.0	9.6	·	11.6	2.0	7.2	3.4	·	4.4	3.8	2.2	·	9.4	1.0	13.6	9.6	7.2	·	·	·	·	1.3	6.6	1.6	100.3	81	-24	18	18	·	·
	Ostermiething	400	3.8	2.5	·	·	·	·	0.2	2.8	9.8	·	13.8	1.8	·	·	·	·	3.4	1.8	4.3	19.0	1.0	13.4	7.3	7.2	4.3	·	·	·	2.5	7.9	1.9	108.7	93	- 8	19	18	·	·
	Burghausen	400	3.1	1.6	·	·	·	·	·	1.6	8.7	·	14.3	0.1	1.9	2.1	·	5.7	0.9	1.8	·	13.2	0.6	19.1	5.3	5.7	·	·	·	·	1.0	5.7	2.3	94.7	86	-15	19	16	·	·
Salzach bis Rott	Neukirchen	413	1.2	1.4	·	·	·	·	·	2.0	8.0	·	16.6	·	3.1	·	·	·	6.9	1.9	·	13.2	·	15.7	9.0	2.4	·	·	·	·	3.9	4.5	·	89.8			14	14	·	·
	Braunau	352	1.0	2.6	·	·	·	·	·	·	8.1	·	11.7	·	3.7	·	·	3.6	·	1.5	·	21.0	0.2	21.5	5.8	8.7	·	·	·	·	0.3	9.7	2.7	102.1	102	+ 2	15	13	·	·
	Straßwalchen	541	7.4	8.7	·	·	·	·	3.6	·	14.3	·	24.2	2.6	2.0	1.1	·	3.8	3.1	·	2.5	14.0	2.0	17.2	9.4	20.0	0.9	·	·	·	1.3	14.6	4.0	156.7	116	+22	20	19	·	·
	Mattighofen	451	4.3	3.5	·	·	·	·	1.0	0.3	8.0	·	27.2	0.5	7.5	0.4	·	4.2	6.7	2.6	·	11.6	1.6	17.1	2.9	9.0	0.3	·	·	·	1.1	8.4	1.8	122.0	94	- 8	21	17	·	·
	St. Johann am Walde	636	6.7	5.2	·	·	·	·	3.3	·	7.3	·	13.1	9.0	6.0	·	0.4	6.1	1.6	3.4	·	9.4	2.5	17.3	9.8	10.9	·	·	·	·	1.5	9.0	2.5	125.0	93	- 9	19	18	·	·
	Waldzell	522	0.9	1.2	·	0.0	·	·	0.2	3.5	2.0	0.1	10.5	6.9	8.2																5.8	9.8	7.5							
	Altheim	363	1.0	2.9	·	·	·	·	3.6	·	6.5	·	9.3	2.1	2.6	·	·	4.0	·	1.6	·	16.9	0.5	17.0	8.4	9.2	·	·	·	·	2.0	8.7	0.9	97.2			16	14	·	·
	Würding	321	2.7	5.1	·	·	·	·	0.9	0.2	5.4	·	12.6	·	2.8	·	·	2.1	·	0.8	·	15.1	·	14.5	8.7	7.4	·	·	·	·	0.3	6.1	3.8	88.5	85	-15	16	12	·	·
	Ried i. Innkreis	452	1.3	1.1	·	·	·	·	16.4	·	·	·	23.8	·	7.0	0.1	·	3.0	3.2	2.1	0.9	7.1	5.1	14.8	10.0	15.2	0.7	·	·	·	0.2	9.6	1.3	122.9			19	15	·	·
Rott	Oberbergkirchen	490	3.4	2.7	·	·	·	·	·	·	2.6	·	9.1	·	·	·	·	4.1	·	1.0	·	30.0	0.2	35.2	6.7	8.0	·	·	·	·	0.1	4.8	1.6	109.5	122	+20	14	12	·	·
	Gangkofen	440	2.0	2.5	·	·	·	·	·	0.0	0.1	·	7.6	·	0.0	·	·	2.2	0.0	1.3	·	27.7	0.7	28.6	10.2	4.9	·	·	·	·	0.0	2.1	2.0	91.9	101	+ 1	13	11	·	·
	Wurmannsquick	509	1.7	2.0	·	·	·	·	·	·	2.1	·	10.4	·	·	·	·	1.5	·	1.1	·	34.7	0.1	26.7	12.5	5.0	·	·	·	·	·	4.2	2.5	104.5	111	+11	13	12	·	·
	Pfarrkirchen (Ndb.)	381	1.2	1.3	·	·	·	·	3.3	·	2.3	·	8.3	·	0.2	·	·	2.3	·	1.4	·	28.9	1.0	26.9	7.5	7.6	0.1	·	·	·	·	2.6	3.0	97.1	96	- 4	16	14	·	·

+ Berchtesgaden - Bischofswiesen 624

Flußgebiet	Ort	Seehöhe m	1	2	3	4	5	6	7	8	9	10	11	12	13	14	15	16	17	18	19	20	21	22	23	24	25	26	27	28	29	30	31	Monatssumme mm	% d. Norm.	Abweichung v. d. Norm.	Zahl der Tage mit Niederschl. ≥0.1	≥1.0	≥5.0	☒
Inn	Rott bis Mündung																																							
	Lambrechten	404	4,5	·	·	·	·	·	5,3	·	4,3	·	10,9	·	4,3	·	·	1,8	0,0	0,0	·	10,0	·	15,0	11,7	9,1	·	·	·	·	4,7	7,7	3,8	93,0	86	-15	13	13	·	·
	Sigharting	341	4,3	·	·	·	·	·	·	·	3,7	·	15,8	·	3,6	·	·	2,0	·	2,2	·	24,0	2,3	21,0	20,0	·	·	·	·	·	1,0	6,1	4,0	110,0	97	- 3	13	13	·	·
	Schärding	313	Beob. Stelle aufgehoben																																					
Inn bis Traun	Inn bis Gr. Mühl																																							
	Schardenberg	541	9,3	0,5	·	·	·	·	2,8	0,0	1,8	·	14,0	0,2	1,1	·	·	0,4	0,9	1,4	0,0	17,8	1,8	27,1	18,2	9,3	·	·	·	·	·	2,7	4,1	113,4	105	+ 5	17	13	·	·
	Münzkirchen	484	13,2	5,2	·	·	·	·	2,5	·	1,7	·	13,3	·	2,1	·	·	·	2,4	2,5	·	22,0	·	20,2	38,2	18,3	9,1	·	·	·	·	6,2		156,9	147	+50	15	15	·	·
	Oberfrauenwald	800	7,3	4,1	·	·	·	·	·	·	3,9	·	5,4	2,3	1,6	1,2	·	5,6	1,4	0,9	·	20,2	1,4	61,8	12,9	17,9	0,0	·	·	·	0,1	1,9	2,2	152,3	106	+55	18	16	·	·
	Obernzell	290	9,2	7,4	·	·	·	·	2,1	·	2,5	·	11,2	·	2,6	·	·	·	3,3	2,4	·	22,4	·	25,1	10,1	19,7	·	·	·	·	1,0	0,2	·	119,2	121	+21	14	13	·	·
	Vichtenstein	544	12,5	14,5	·	·	·	·	1,4	·	0,7	·	13,6	0,1	2,8	·	·	0,1	5,0	3,6	1,0	18,7	0,4	32,1	21,8	12,0	·	·	·	·	0,4	3,7	1,7	146,1	152	+50	19	14	·	·
	Wegscheid	721	8,2	1,8	·	·	·	·	0,9	·	6,2	·	7,3	1,1	4,6	·	·	2,9	2,6	0,7	0,2	28,3	0,3	34,3	13,1	18,9	·	·	·	·	0,3	5,0	1,6	138,3	113	+16	19	14	·	·
	Kollerschlag	725	5,5	4,5	·	·	·	·	1,3	·	7,8	·	7,8	1,4	3,4	·	·	·	4,7	2,0	·	28,8	1,1	32,5	13,9	21,3	·	·	·	·	·	3,2	2,3	141,5	142	+42	16	16	·	·
	Pfarrkirchen (O.D.)	817	9,2	8,2	·	·	·	0,0	2,0	0,0	5,1	0,0	11,2	0,6	3,2	·	·	·	3,5	2,2	·	24,0	0,9	28,8	6,2	17,5	·	·	·	·	0,0	0,0	3,2	125,8			15	13	·	·
	Kirchberg a. d. D.	600	6,5	3,6	·	·	·	0,8	·	·	3,1	·	14,2	0,4	3,2	·	·	·	0,5	1,6	·	18,5	0,4	17,1	17,4	17,8	·	·	·	·	0,7	6,2	0,3	112,3	121	+19	17	11	·	·
	Gr. Mühl																																							
	Schwarzenberg	756	8,5	4,5	·	·	·	0,5	0,0	·	11,0	·	8,1	0,3	1,5	·	·	3,0	1,5	2,0	·	22,5	7,0	40,5	14,0	18,8	·	·	·	·	·	11,0	7,2	161,9	155	+58	17	15	·	·
	Schlägl	530	2,6	2,4	·	·	·	·	0,0	·	4,4	·	5,3	2,2	2,2	·	·	1,2	0,9	1,9	·	19,2	2,0	26,4	11,0	21,1	·	·	·	·	0,0	3,9	3,4	110,1	114	+13	16	15	·	·
	St. Thomas 970 ~~722~~		0,4	1,3	·	·	·	·	·	·	2,4	·	9,1	·	3,6	·	·	1,1	·	2,9	·	26,5	1,3	29,7	17,1	13,9	·	·	·	·	1,1	·	·	110,4			13	12	·	·
	Haslach	500	unvollständig beobachtet																																					
	St. Peter a. Wimb.	668	4,2	1,6	·	·	·	·	1,7	·	14,2	·	15,4	2,3	2,7	·	·	4,7	2,2	1,5	·	21,3	0,2	16,1	9,0	14,1	0,5	·	·	·	0,3	2,2	0,5	115,2	107	+ 7	19	16	·	·
	Gr. Mühl bis Rodl																																							
	Aschach	270	6,3	2,7	·	·	·	·	4,0	·	3,0	·	19,4	·	6,4	·	·	·	4,3	·	1,5	7,1	3,7	12,0	13,6	21,1	0,5	·	·	·	1,5	5,5	0,3	112,9	121	+20	17	15	·	·
	Peuerbach	388	3,9	7,7	·	·	·	·	1,9	·	4,0	·	9,9	0,2	4,2	·	·	1,0	·	0,9	·	17,0	0,2	15,5	12,9	9,5	·	·	·	·	2,7	7,9	4,2	93,5	82	-20	17	14	·	·
	Neukirchen a. Walde	555	4,8	11,8	·	·	·	·	0,6	·	4,5	·	14,4	0,4	3,8	·	·	1,5	3,3	1,6	0,4	17,4	1,0	25,4	22,8	17,4	1,2	·	·	·	1,2	8,9	2,8	145,2	125	+29	20	17	·	·
	Grieskirchen	335	2,7	15,9	·	·	·	·	23,4	·	3,9	·	18,1	3,9	7,3	0,4	·	1,5	·	·	·	6,2	0,6	9,6	10,4	17,7	·	·	·	·	2,5	7,5	3,9	135,5	129	+31	17	15	·	·
	Scharten	395	1,5	7,0	·	·	·	0,2	10,0	·	11,2	·	25,7	3,6	8,2	0,8	·	0,5	·	·	·	8,2	·	11,9	11,4	14,5	·	·	·	·	2,0	6,0	4,0	126,7	141	+37	17	15	·	·
	Rodl																																							
	Guglwald	760	4,2	3,7	·	·	·	·	·	·	2,5	·	9,8	1,2	1,5	1,2	·	1,9	1,8	2,4	·	20,1	0,6	19,2	9,8	19,9	·	·	·	·	1,2	3,2	1,6	105,8	129	+24	18	17	·	·
	Waxenberg	760	5,0	·	·	·	·	·	0,0	·	9,5	·	12,4	5,4	0,0	·	·	1,0	5,2	3,5	2,7	26,8	7,6	11,9	15,4	24,3	0,7	·	·	·	2,3	3,0	2,5	139,2			17	16	·	·
	Gramastetten	544	7,2	2,0	·	·	·	·	0,0	·	5,0	·	40,8	5,0	9,6	·	·	·	0,0	0,9	0,6	4,2	·	23,1	19,4	27,5	12,4	0,0	·	·	3,7	6,1	0,3	170,8	155	+61	17	15	·	·
	Donau																																							
	Linz (~~Stadt~~) Flh.	260	4,5	7,0	·	·	·	0,0	8,0	·	3,2	·	8,2	1,4	18,3	0,3	·	0,4	2,9	1,5	2,0	5,5	1,8	11,7	14,7	12,3	0,3	0,0	·	·	2,8	5,5	0,6	112,9	114	+14	21	17	·	·
	Hellmonsödt	824	3,8	4,2	·	·	·	·	0,0	·	5,5	·	12,7	6,6	6,3	0,7	·	1,6	1,8	2,5	0,2	12,7	1,8	21,4	11,6	31,8	1,6	·	·	·	2,6	6,8	0,6	136,8	122	+25	20	17	·	·
Traun	Quelle bis Ager																																							
	Gößl	710	18,7	15,9	·	·	·	·	0,5	·	1,8	·	0,2	1,7	29,4	0,1	·	0,6	7,4	11,1	0,5	8,7	4,5	14,9	19,1	10,2	0,2	0,1	·	·	8,1	15,7	26,2	195,9	111	+20	22	15	·	·
	Altaussee-Salzberg	950	28,5	17,2	·	·	·	·	0,7	·	3,2	·	5,5	4,0	43,0	·	·	3,5	12,1	25,5	1,2	11,0	12,0	20,0	35,6	18,0	·	·	·	·	15,6	18,1	36,1	310,8	123	+59	19	18	·	·
	Aussee, Bad	644	13,0	9,5	0,2	·	·	·	4,5	·	3,0	·	2,3	0,4	42,6	·	·	2,8	6,8	10,5	0,1	14,5	3,7	14,5	16,6	9,6	0,6	·	·	·	15,5	10,5	17,5	198,7	121	+35	21	17	·	·
	Simonyhütte	2202	nicht beobachtet																																					
	Lahn	497	9,9	8,1	·	·	·	·	0,0	·	2,5	·	1,0	4,5	42,2	1,4	·	2,2	14,6	7,0	·	16,7	7,9	18,5	16,2	11,3	0,5	·	·	·	11,2	10,9	15,5	202,1			19	18	·	·
	Gosau	744	10,5	6,7	·	·	·	·	·	·	1,0	·	2,7	3,3	27,2	0,1	·	3,2	12,9	8,0	0,2	15,9	2,7	19,6	19,8	13,5	0,5	·	·	·	12,2	10,5	14,1	184,6	95	-10	20	17	·	·
	Goisern	500	12,3	9,8	·	·	·	·	·	·	6,0	·	0,9	3,2	24,8	0,2	·	2,1	11,7	19,3	0,3	9,5	7,4	12,2	19,5	8,5	·	·	·	·	36,4	11,6	23,6	219,1	124	+42	19	16	·	·
	Ischl, Bad	492	12,8	13,9	·	·	·	·	·	·	3,8	·	10,8	7,4	19,1	0,4	·	3,4	6,6	11,6	0,3	11,3	6,7	16,1	9,8	16,9	0,3	·	·	·	18,0	12,4	15,4	197,0	94	-12	20	17	·	·
	St. Gilgen	539	13,0	7,0	·	·	·	·	·	·	3,8	·	11,0	4,8	20,0	0,6	·	3,8	6,6	4,0	·	9,8	9,5	19,3	15,0	21,0	·	·	·	·	2,5	15,2	16,0	182,9	101	+ 2	18	17	·	·
	Offensee	651	13,9	12,8	11,9	·	·	·	0,8	·	5,5	0,6	5,3	5,2	23,3	·	·	8,2	13,9	·	·	12,2	11,5	31,6	20,9	22,1	·	·	·	·	8,9	27,1	15,8	251,5	116	+35	19	17	·	·
	Vord. Langbathsee	675	17,1	12,5	·	·	0,1	·	7,1	·	3,4	·	21,8	10,1	24,5	10,5	0,1	5,3	6,2	6,7	2,1	13,9	20,4	28,9	12,3	28,9	0,4	·	·	·	5,1	27,1	14,9	279,4	130	+64	23	20	·	·
	Feuerkogel	1577	14,9	14,9	·	·	·	·	10,1	·	6,4	·	6,8	11,5	26,3	0,9	·	6,4	9,2	8,6	·	14,8	17,5	25,5	12,1	35,9	·	·	·	·	6,9	34,3	16,5	279,5			19	18	5	3
	Ebensee	445	9,5	13,2	·	·	·	·	5,6	·	3,2	·	11,6	7,1	27,5	1,8	·	4,7	5,6	4,5	·	10,5	11,7	16,0	11,2	25,5	·	·	·	·	8,5	24,0	13,7	215,5	105	+ 9	19	19	·	·
	Ort	422	26,0	8,0	·	·	·	·	·	·	0,0	·	21,0	21,6	·	·	·	6,0	3,0	·	0,3	6,9	7,0	16,0	10,0	12,5	·	·	·	·	10,0	15,0	6,0	172,3	113	+20	16	15	·	·
	Laakirchen	440	8,3	2,5	·	·	·	·	0,1	·	2,9	·	9,8	6,2	20,6	0,1	·	3,5	2,3	0,5	2,8	9,9	0,0	14,4	8,3	13,2	·	·	·	·	7,6	9,5	5,0	127,5			19	16	·	·
Ager	Fuschl	669	12,7	9,2	·	·	·	·	·	·	3,7	·	8,4	3,4	6,1	0,4	·	4,6	4,0	2,4	·	8,2	16,4	21,5	14,7	23,1	0,5	·	·	·	1,1	22,2	11,1	173,7	89	-21	19	17	·	·
	Mondsee	482	9,8	6,9	·	·	·	·	0,9	·	1,9	·	12,8	0,5	7,8	0,3	·	6,7	12,5	2,0	·	8,9	7,7	20,0	15,1	20,0	0,1	·	·	·	1,6	12,4	10,2	158,1	96	- 7	20	16	·	·
	Weißenbach	467	15,0	3,5	·	·	·	·	0,6	·	3,4	·	10,7	2,7	33,0	·	·	7,3	4,0	3,0	·	9,0	12,3	19,0	14,5	18,0	·	·	0,1	·	2,7	23,5	11,3	193,8	110	+19	19	17	·	·
	Attersee	480	4,4	3,2	·	0,0	·	·	0,0	·	3,2	·	10,4	7,0	8,5	0,2	·	6,5	3,0	1,1	·	4,0	4,0	13,0	5,7	18,4	0,0	·	·	·	4,3	12,0	5,7	114,6			18	17	·	·
	Frankenmarkt	536	7,5	3,3	·	·	·	0,7	1,1	·	9,9	·	26,6	2,6	7,0	0,8	6,0	3,0	3,3	1,3	0,0	12,7	2,2	17,5	12,0	22,9	0,3	·	·	·	0,8	1,2	4,0	155,8	132	+38	22	18	·	·

Flußgebiet		Ort	Seehöhe m	1	2	3	4	5	6	7	8	9	10	11	12	13	14	15	16	17	18	19	20	21	22	23	24	25	26	27	28	29	30	31	Monatssumme mm	% d. Norm.	Abweichung v. d. Norm.	Zahl der Tage mit Niederschl. ≥0.1	≥1.0	≥10.0	☀ ≤0.1	☒
Traun	Ager	Frankenburg	515	1.2	5.8	·	·	·	·	0.1	·	7.5	·	25.8	0.2	7.1	0.4	·	2.5	5.2	1.3	·	6.2	2.2	14.2	13.5	20.9	0.8	·	·	·	1.1	7.2	4.1	127.3	106	+ 7	20	16	·	·	
		Vöcklabruck	438	1.5	4.0	·	·	·	·	0.0	·	4.4	·	21.8	0.7	12.0	2.5	·	0.2	6.7	0.1	·	2.3	3.7	8.5	10.3	16.7	0.2	·	·	·	2.8	7.5	4.0	109.9	87	-17	19	15	·	·	
		Hochleckenhaus	1572	Beob. Stelle aufgehoben																																						
	T.	Lambach	400	12.0	4.5	0.4	·	·	·	·	·	(4.0)	·	10.0	2.4	21.0	·	·	2.8	2.4	0.0	·	5.4	(1.0)	9.0	4.1	12.4	·	·	·	·	6.0	4.5	3.0	104.9	103	+ 3	17	16	·	·	
	Alm	Almsee	593	13.0	18.7	·	·	·	·	1.0	·	2.0	·	(6.0)	5.5	30.7	3.3	·	3.7	3.0	12.0	·	13.5	8.5	16.5	10.3	13.0	·	·	·	·	8.7	21.0	21.7	211.1			19	19	·	·	
		Grünau	527	14.2	23.6	2.5	·	·	·	·	·	2.1	·	4.3	6.7	27.3	3.6	·	·	4.8	12.3	4.6	19.6	4.5	22.3	32.5	18.9	3.6	·	·	·	6.5	25.4	15.7	255.0	141	+74	20	20	·	·	
		Scharnstein	475	11.4	6.2	5.0	·	·	·	·	·	6.5	·	17.4	16.3	27.0	6.2	·	·	4.1	·	·	14.3	9.4	14.5	11.2	7.1	6.4	·	·	·	4.1	17.4	13.2	197.7	146	+63	18	18	·	·	
		Vorchdorf	414	4.6	18.0	·	·	·	·	2.6	·	·	·	7.8	3.2	37.0	·	·	·	3.6	·	1.4	2.6	13.7	16.6	11.8	5.6	·	·	·	·	5.0	14.0	5.2	156.7	131	+37	16	16	·	·	
	T.	Wels	319	2.4	8.9	0.0	·	·	·	0.0	·	3.8	·	11.1	1.3	18.1	0.0	·	2.2	0.0	0.5	0.0	5.0	1.4	10.6	9.0	11.5	0.0	·	·	·	3.3	4.2	2.1	95.4	94	- 6	16	15	·	·	
	Krems	Kirchdorf	431	1.3	14.6	·	·	·	0.7	21.9	·	2.2	·	1.4	7.8	31.3	·	·	5.1	4.8	2.1	·	8.2	10.2	14.5	9.0	15.4	·	·	·	·	11.2	21.1	11.6	194.4	157	+60	19	18	·	·	
		Kremsmünster	390	3.1	12.8	·	·	·	·	9.0	·	2.3	·	0.2	5.3	24.5	·	·	3.4	5.8	2.3	·	4.6	1.7	10.8	3.6	16.5	·	·	·	·	7.9	4.3	2.7	120.8	103	+ 4	18	17	·	·	
		Neuhofen	302	7.5	5.2	·	·	·	·	17.3	·	3.2	·	6.5	3.0	20.0	·	·	2.2	0.7	2.7	·	6.0	5.4	10.0	5.6	8.7	·	·	·	·	7.6	3.8	2.0	117.4	109	+ 9	18	17	·	·	
	T.	Ebelsberg	266	5.1	(5.0)	·	·	·	1.0	2.2	·	2.9	·	7.3	2.8	37.3	·	·	1.0	3.5	3.6	1.9	5.7	0.4	11.2	6.7	10.2	·	·	·	·	6.1	8.2	1.5	123.6	133	+31	20	19	·	·	
Traun bis Enns	Donau	Schenkenfelden	735	5.4	4.0	·	·	·	·	·	·	7.8	·	13.3	3.2	3.7	0.3	·	4.2	2.1	2.4	·	24.9	·	29.8	7.4	35.2	1.4	·	·	·	·	3.0	1.3	149.4	189	+70	17	16	·	·	
		Neumarkt b. Freistadt	629	2.6	2.2	·	·	·	·	2.0	·	5.8	·	4.9	2.2	19.2	0.9	·	1.0	1.3	1.2	·	5.5	1.9	9.8	2.6	21.0	·	·	·	·	0.4	5.1	0.4	90.0	108	+ 7	19	16	·	·	
		Hargelsberg	323	5.9	4.3	·	·	·	2.1	1.8	·	4.6	·	1.6	0.0	35.6	·	·	·	2.3	1.4	5.9	·	5.3	10.1	10.4	·	·	·	·	·	7.1	4.2	6.3	108.9	*		16	16	·	·	
		Mauthausen	244	3.3	4.5	·	·	1.1	·	0.6	·	·	·	1.2	1.0	40.2	0.6	·	0.6	1.7	1.2	·	4.8	·	9.4	10.2	8.5	·	·	·	·	4.5	10.6	·	104.0	113	+12	17	14	·	·	
Enns	Quelle bis Salza	Flachau	925	·	2.3	·	·	·	·	0.4	·	4.7	·	1.8	2.3	37.0	·	·	·	11.0	1.0	·	11.7	8.8	11.9	6.6	4.9	0.6	·	·	·	10.0	10.6	4.6	130.2	81	-30	17	15	·	·	
		Radstadt	856	nicht beobachtet																																						
		Roßbrand	1769	11.9	·	·	·	·	·	·	·	·	·	·	4.0	22.5	·	·	·	·	·	15.4	8.3	3.1	10.3	7.2	3.2	·	·	·	·	8.0	5.9	10.0								
		Obertauern	1658	8.5	4.0	·	·	·	·	·	·	·	·	6.0	7.3	50.3	1.6	·	2.0	19.8	6.1	·	13.8	32.0	8.1	6.3	4.5	2.5	·	·	0.7	9.1	17.2	10.6	210.4	99	- 4	19	18	4	·	
		Untertauern	1004	4.8	2.6	·	·	·	·	0.1	·	1.1	·	1.5	4.3	64.4	0.1	·	0.0	17.2	4.0	·	12.5	18.0	9.1	6.7	4.6	0.0	·	·	·	12.2	15.8	12.4	191.4	103	+ 6	18	16	·	·	
		Filzmoos	1060	nicht beobachtet																																						
		Schladming	732	7.7	·	·	·	·	·	1.6	·	·	·	0.8	0.8	40.6	0.3	·	0.0	3.9	2.1	·	7.8	1.1	7.9	10.0	2.1	0.5	·	·	·	9.1	3.2	8.2	107.7	79	-28	17	13	·	·	
		Ramsau i. Stmk.	1100	13.3	5.5	·	·	·	·	2.0	·	·	·	0.9	0.4	44.0	·	·	·	5.2	6.7	·	6.4	0.3	11.8	7.8	2.1	·	·	·	·	11.7	3.3	6.6	128.0	75	-42	16	13	·	·	
		St. Nikolai	1126	2.3	3.4	·	·	·	·	0.5	·	0.7	·	2.3	·	26.7	·	·	7.2	22.3	·	·	12.0	1.5	2.1	8.6	·	·	·	·	·	9.2	12.3	8.2	119.3	69	-55	15	13	·	·	
		Gröbming	776	1.2	3.1	·	·	·	·	5.1	·	0.1	·	3.9	1.3	35.7	·	·	·	6.9	·	·	4.7	2.3	6.1	9.4	1.9	·	·	·	·	7.8	1.9	2.5	93.9	72	-37	16	15	·	·	
		Hollhaus	1609	nicht beobachtet																																						
		Brünnerhütte	1747	9.9	20.0	·	·	·	·	·	·	·	·	3.5	0.0	43.7	·	·	4.5	5.7	10.8	4.0	4.4	8.3	6.8	6.8	·	·	·	·	·	20.5	10.3	14.4	173.6			15	15	6	2	
		Donnersbach	690	5.8	6.8	·	·	·	·	1.4	·	·	·	3.4	2.3	17.0	2.1	·	0.8	5.6	·	·	5.5	1.5	7.6	4.9	6.2	3.4	·	·	·	17.6	6.3	6.5	104.7			18	17	·	·	
		Pürgg	786	5.0	7.2	0.4	·	·	·	·	·	·	·	0.3	1.6	28.2	0.4	·	·	4.4	1.8	·	8.5	2.9	13.4	16.1	10.1	0.5	·	·	·	20.8	9.0	16.9	148.0			18	14	·	·	
		In der Gülling	1159	9.1	12.1	·	·	·	3.4	8.2	1.6	4.1	0.1	1.5	5.7	26.5	0.4	·	·	5.7	18.6	0.3	5.4	6.0	9.5	15.6	10.1	3.1	·	·	·	11.5	13.8	16.8	189.1	92	-16	23	20	·	·	
		Liezen	659	1.6	·	·	·	·	·	2.1	·	15.3	0.5	4.3	0.6	30.7	·	·	·	0.2	·	1.3	8.2	·	15.0	5.0	3.1	·	·	·	·	6.8	3.4	10.9	109.0			16	13	·	·	
		Hohentauern	1265	1.7	11.3	1.6	·	·	·	7.3	0.2	1.3	·	4.0	4.3	26.0	0.3	·	·	8.8	4.5	0.4	3.0	10.3	2.8	4.1	3.9	0.2	0.0	·	·	10.7	7.6	7.8	122.1	84	-23	22	18	·	·	
		Trieben	708	1.2	7.7	0.6	·	·	·	6.2	0.1	·	·	2.5	1.4	24.7	0.3	·	·	7.9	4.7	0.3	3.8	12.2	4.3	4.6	2.6	·	·	·	·	8.6	5.0	5.1	104.8	64	-60	20	16	·	·	
		Rottenmann	674	6.2	1.0	0.1	·	·	1.4	11.1	0.1	0.1	·	1.5	3.2	26.7	0.1	0.1	·	4.5	1.7	0.1	4.5	6.9	9.4	3.5	2.8	0.3	0.1	0.1	·	9.1	6.1	4.8	105.5			26	17	·	·	
		Admont	641	9.2	14.4	1.6	·	·	·	6.7	·	0.3	·	2.3	0.1	32.5	0.9	·	·	4.3	15.2	0.8	5.4	4.2	10.7	5.4	2.5	0.3	·	·	·	5.0	12.7	12.6	147.1	93	-12	21	16	·	·	
		Gstatterboden	564	0.4	23.2	·	·	·	·	6.6	·	0.1	·	3.9	1.4	24.3	·	·	·	7.2	13.7	0.7	9.0	1.1	11.3	6.8	5.8	·	·	·	·	2.8	4.2	1.9	124.4			18	15	·	·	
		Hieflau	492	15.0	45.6	0.1	·	·	·	6.3	·	1.1	·	2.1	4.4	25.2	4.6	·	0.2	6.0	25.7	21.2	10.9	11.7	9.6	13.7	14.4	0.4	·	·	·	9.7	13.6	48.0	289.5	139	+82	22	19	·	·	
		Eisenerz	737	10.1	24.7	·	·	·	·	1.8	0.2	3.0	·	2.8	2.1	19.5	1.7	·	·	5.9	39.3	5.9	2.1	7.8	1.8	8.0	4.5	0.1	·	·	·	4.7	12.5	19.4	177.9	110	+17	21	19	·	·	
		Radmer	702	8.2	28.6	0.4	·	·	·	5.9	·	3.4	·	3.2	2.0	21.3	3.0	0.2	·	10.6	21.2	1.8	2.8	10.2	4.0	6.9	4.9	·	·	·	·	4.5	16.1	20.4	179.6	117	+27	21	19	·	·	
	Salza	Mariazell	853	8.2	18.4	5.2	0.1	0.2	0.9	0.4	1.0	·	·	3.3	1.8	15.0	5.7	0.1	1.3	6.9	31.8	0.3	10.1	0.8	4.3	3.9	9.0	0.1	0.1	·	0.1	14.1	8.2	6.5	157.8	111	+16	28	28	·	·	
		Gollrad	961	5.6	(18.0)	·	·	·	0.0	2.4	2.1	2.7	·	4.8	6.8	22.2	(4.5)	·	·	12.6	19.6	2.2	6.4	4.4	6.8	12.4	·	·	4.2	2.2	3.4	13.0	16.3	17.0	189.6	117	+28	22	22	·	·	
		Weichselboden	677	10.8	22.1	·	·	·	·	·	·	4.4	·	(2.5)	2.6	18.7	4.6	·	·	10.7	25.0	4.5	0.6	11.5	2.4	6.0	7.9	0.0	·	·	·	13.3	11.8	19.2	178.6	100	0	18	17	·	·	
	Salza bis Steyr	Groß Reifling	428	7.7	27.4	·	·	·	·	5.0	·	1.1	·	2.2	2.4	24.7	1.2	·	1.2	3.4	4.2	2.9	10.5	1.8	11.9	3.2	7.2	·	·	·	·	10.2	8.4	19.2	155.8			20	20	·	·	
		Unterlaussa	535	11.2	29.4	0.2	·	·	·	9.1	1.8	9.4	·	3.1	2.1	33.2	1.7	·	2.1	2.4	18.1	4.3	11.4	3.1	10.1	9.7	10.4	0.3	·	·	·	13.5	12.3	15.1	214.0	145	+67	23	21	·	·	
		Klein Reifling	390	18.2	36.7	18.2	1.7	4.3	13.4	8.2	2.9	·	1.2	0.9	0.8	4.1	6.2	·	12.1	20.2	4.5	6.9	8.1	13.2	18.4	10.3	2.3	0.7	·	·	2.6	17.8	25.1	18.9	277.9	160	+107	27	24	·	·	

Flußgebiet		Ort	Seehöhe m	1	2	3	4	5	6	7	8	9	10	11	12	13	14	15	16	17	18	19	20	21	22	23	24	25	26	27	28	29	30	31	Monatssumme mm	% d. Norm.	Abweichung v. d. Norm.	Zahl der Tage mit Niederschl. ≥0.1	≥1.0	≥10.0	* ≥0.1	≥1.0
Enns	Salza bis Steyr	Neustift	607	9.4	15.3	·	·	·	·	6.8	4.4	·	·	3.8	1.3	45.2	1.8	·	·	7.8	10.8	1.2	3.6	6.4	17.2	11.0	13.3	·	·	·	·	10.0	13.4	9.5	192.2	130	+44	19	19	·	·	·
		Reichraming	349	8.1	18.0	0.1	·	·	0.0	25.1	6.0	6.7	·	10.0	2.9	27.8	2.0	·	3.9	6.0	10.2	1.2	9.7	11.1	13.8	4.1	20.9	·	0.0	·	·	12.7	16.4	11.4	228.1	143	+69	22	21	·	·	·
		Laussa	440	22.6	5.5	·	2.3	·	·	32.5	·	·	·	2.4	5.8	30.3	·	·	2.4	7.8	10.5	·	17.2	·	6.7	10.5	9.2	·	·	·	·	6.9	12.8	10.7	196.1			17	17	·	·	·
	Steyr	Hinterstoder	590	12.7	22.0	·	0.0	·	2.6	3.0	0.5	2.7	·	1.9	3.8	29.3	·	·	2.0	4.4	5.7	·	7.0	3.6	14.3	9.7	8.1	0.1	·	·	·	5.5	19.0	24.6	182.5	106	+11	21	19	·	·	·
		Pyhrnpaß	945	20.2	5.0	·	·	·	6.8	·	4.5	·	·	7.2	10.7	25.9	·	·	16.5	5.6	8.0	·	10.0	·	13.0	9.1	7.4	·	·	·	5.5	6.3	15.0	7.1	183.8	88	-24	18	18	·	·	·
		Linzerhaus	1385	15.8	20.2	·	·	·	7.2	3.3	·	2.3	·	2.2	2.7	24.6	0.3	·	0.5	10.9	7.1	0.3	11.1	3.5	12.1	12.4	8.6	0.2	·	·	·	3.8	18.1	25.0	192.2			22	18	2	·	
		Puglalm	900	9.2	25.2	·	·	·	·	12.3	·	5.3	·	2.5	4.3	46.6	2.1	·	1.2	9.7	20.2	1.1	12.2	4.4	14.1	9.3	10.6	·	·	·	·	9.5	13.0	11.9	224.7			20	20	·	·	·
		Windischgarsten	601	13.1	17.7	·	·	·	·	7.3	·	3.3	·	1.5	4.4	28.4	·	·	2.0	3.0	17.2	1.6	8.5	1.2	9.8	8.0	8.0	0.0	·	·	·	4.9	14.1	7.2	161.2	108	+12	19	19	·	·	·
		St. Pankraz	400	10.2	15.5	·	·	·	6.5	5.4	·	5.6	·	2.4	5.8	24.7	0.7	·	5.0	3.7	18.4	·	17.5	6.5	14.9	8.9	13.6	·	·	·	·	3.5	21.2	8.5	198.7	108	+16	20	19	·	·	·
		Klaus	470	4.2	15.8	·	·	·	3.5	4.4	·	4.8	·	0.2	14.3	36.0	1.2	·	2.8	4.5	·	4.9	12.6	7.4	14.7	14.5	20.8	0.3	·	·	·	19.6	24.5	8.4	219.4	105	+11	21	19	·	·	·
		Jäger a. Sattel	690	8.5	18.6	·	·	·	·	28.7	2.0	1.5	3.0	7.0	16.0	42.6	1.5	·	4.5	3.4	6.3	·	12.0	8.4	11.4	3.7	13.5	·	0.0	·	·	8.0	16.7	9.0	226.3			21	21	·	·	·
	E.	Steyr	307	4.4	8.4	·	·	·	·	6.3	·	1.6	·	0.2	9.7	39.7	1.2	·	3.0	·	5.7	0.3	5.3	3.0	11.3	2.0	6.0	·	·	·	·	5.5	6.1	3.8	93.5	94	- 6	19	17	·	·	·
Enns bis March	Ybbs	Windhag	721	7.0	3.1	0.3	·	·	0.1	0.1	0.3	5.7	·	5.5	2.6	0.7	8.1	·	·	0.2	13.4	18.6	3.2	8.2	8.4	3.0	8.1	·	·	·	·	3.2	8.6	·	108.4			21	15	·	·	·
		Freistadt	566	3.5	4.4	·	·	·	·	7.6	·	9.9	·	·	7.8	0.4	·	·	4.8	1.5	3.3	·	12.6	2.5	9.6	2.7	15.9	0.0	·	·	·	·	3.9	0.5	90.9	102	+ 2	16	14	·	·	·
		Karlstift	920	8.0	9.3	·	·	·	·	0.4	3.2	6.0	0.5	3.0	2.7	1.5	2.1	·	0.9	2.4	1.2	0.1	14.9	12.4	15.1	3.4	13.6	1.5	·	·	·	0.1	4.8	7.2	114.3	99	- 1	23	18	·	·	·
		Weitersfelden	726	1.9	4.0	·	·	·	·	·	·	7.9	·	·	3.3	14.7	·	·	·	16.4	·	10.0	10.0	15.1	3.9	·	·	·	·	·	19.5	10.0	4.3	4.0	121.0			14	14	·	·	·
		Gutau	584	3.3	4.5	·	·	·	·	1.6	·	10.7	·	4.9	3.8	28.3	1.6	·	5.6	1.4	·	5.1	5.2	4.3	9.2	2.1	20.4	0.6	·	·	·	1.2	2.3	1.2	117.3	109	+ 9	20	20	·	·	·
		Tragwein	489	4.4	3.4	·	·	·	·	0.5	·	3.7	·	6.1	3.2	31.1	4.2	·	0.5	1.6	2.8	·	12.3	4.7	10.2	0.9	15.6	·	·	·	·	20.6	4.1	0.2	130.1	134	+33	19	15	·	·	·
	Ybbs bis Melk	Königswiesen	600	4.5	3.4	·	·	·	·	6.3	7.4	3.1	·	4.6	2.5	25.4	2.1	·	·	·	·	2.0	6.7	0.9	10.0	6.2	7.8	·	·	·	·	1.0	6.0	2.6	102.5	106	+ 5	18	17	·	·	·
		St. Thomas a. Blasenst.	722	1.3	14.5	·	·	·	·	·	·	3.2	·	6.6	3.4	30.8	4.2	·	0.4	0.3	3.6	·	9.6	4.1	11.7	2.3	13.4	·	·	·	·	6.2	6.9	0.3	122.8			18	15	·	·	·
		Oed	390	2.8	2.1	·	·	·	·	·	·	1.7	·	·	13.0	27.0	·	·	·	5.1	·	3.0	4.7	0.6	7.1	3.1	7.0	·	·	·	·	0.0	6.6	1.2	86.0	78	-24	15	14	·	·	·
		Grein	241	nicht beobachtet																																						
		Rorregg	585	4.1	6.6	·	·	·	·	2.0	·	1.2	·	0.0	6.2	28.5	3.3	0.1	4.1	2.5	2.4	0.2	6.0	12.2	10.6	1.6	15.0	0.5	·	·	·	3.8	16.9	7.5	135.3	124	+26	21	19	·	·	·
	Ybbs	Neuhaus a. Zellerrain	1002	14.1	22.0	·	·	·	·	·	·	3.2	·	0.9	1.7	25.5	6.8	·	0.3	10.1	38.7	7.0	9.1	5.2	9.0	8.2	20.1	·	·	·	·	10.3	19.7	14.3	226.2			19	17	·	·	·
		Lackenhof	807	nicht beobachtet																																						
		Seehof b. Lunz	617	11.7	31.9	·	·	·	0.0	·	·	7.4	·	1.0	3.2	25.5	8.6	·	1.8	8.3	16.7	8.3	8.2	10.3	8.8	8.7	14.7	0.0	·	·	·	17.8	17.4	10.2	220.5			19	19	·	·	·
		Göstling	532	17.9	22.6	·	·	·	·	0.0	0.0	3.1	·	1.6	3.8	22.0	4.6	·	1.3	8.5	37.4	10.6	7.4	9.4	4.3	8.9	12.3	·	·	·	·	19.5	12.0	13.6	220.8			19	19	·	·	·
		Groß Hollenstein	487	9.2	29.5	·	·	·	·	3.4	·	4.3	·	2.2	7.0	29.6	2.0	·	1.6	4.0	15.0	2.5	8.0	5.2	12.3	4.5	13.8	·	·	·	·	12.8	13.3	8.8	189.0	111	+19	20	20	·	·	·
		Opponitz	422	7.7	1.2	·	·	·	·	·	·	2.7	·	1.7	14.8	26.3	4.4	·	4.7	5.2	11.5	4.0	5.7	7.6	12.0	2.9	12.4	·	·	·	·	18.2	18.7	9.1	170.8			19	19	·	·	·
		St. Leonhard a. Walde	721	1.4	6.3	·	·	·	·	·	·	1.2	·	1.7	3.2	11.9	30.9	2.1	4.5	7.7	4.3	2.9	9.0	3.2	12.1	1.2	14.4	1.0	·	·	·	22.0	11.7	3.6	156.3			21	21	·	·	·
		Seitenstetten	350	nicht beobachtet																																						
		Amstetten	277	3.8	5.1	·	·	·	·	·	·	1.0	·	0.7	2.1	24.7	4.5	·	0.5	2.3	1.9	·	5.5	0.7	9.0	9.4	10.9	·	·	·	·	2.8	4.2	1.5	90.6	85	-15	18	15	·	·	·
	Erlauf	Mitterbach	787	11.4	19.4	·	·	·	·	·	0.1	0.7	·	·	1.4	17.2	5.7	·	·	7.5	28.5	4.4	3.2	5.2	4.5	3.0	10.2	·	·	·	·	17.4	16.0	10.0	165.8			18	16	·	·	·
		Annaberg	969	18.6	23.9	·	·	·	8.1	0.2	2.1	0.3	·	1.5	5.5	20.0	7.3	·	1.7	8.4	51.0	2.2	8.4	5.6	5.5	7.5	13.8	·	·	·	·	10.8	20.8	12.1	235.3			22	20	·	·	·
		Kienbg.-Gaming	391	7.5	11.2	·	·	·	·	·	·	7.6	·	0.4	5.6	27.4	4.9	·	3.0	6.7	6.5	1.5	8.1	1.5	9.8	5.6	12.4	·	·	·	·	8.9	21.5	7.2	157.3	98	- 3	19	18	·	·	·
		Scheibbs	330	2.3	7.1	·	·	·	·	·	·	1.6	·	0.4	1.8	28.8	7.8	·	0.8	3.1	2.4	0.5	1.8	2.4	8.3	6.8	9.9	·	·	·	·	5.2	5.3	4.9	101.2	83	-21	19	16	·	·	·
		Wieselburg a.d.E.	279	0.7	2.9	·	·	·	·	0.2	·	0.0	·	1.3	1.1	26.3	5.3	·	0.4	4.1	2.4	·	13.1	1.3	9.4	3.0	14.9	0.0	·	·	·	1.1	3.8	1.6	92.9	104	+ 4	18	15	·	·	·
	Erlauf bis Kremsa	Gutenbrunn	824	8.2	8.4	·	·	·	·	0.0	·	7.2	·	·	0.5	32.2	2.6	·	0.6	9.8	0.0	0.0	5.3	12.8	9.1	4.3	16.8	0.2	·	·	·	0.1	·	0.1	118.2	136	+31	16	11	·	·	·
		Melk	215	1.2	3.4	·	·	·	·	·	·	0.1	·	0.0	0.8	21.2	4.0	·	·	0.1	0.2	0.5	5.2	8.2	4.0	0.8	8.0	·	·	·	·	9.8	3.0	1.2	71.7	87	-10	17	11	·	·	·
		Frankenfels	458	6.1	5.8	·	·	·	5.7	·	·	5.8	·	·	4.1	16.2	5.2	·	·	4.4	·	6.4	7.2	1.9	5.6	7.2	10.0	·	·	·	·	11.6	9.0	3.2	115.4	77	-36	17	17	·	·	·
		Hofstetten	330	2.0	6.5	·	·	·	2.8	·	·	0.6	·	·	1.5	12.5	6.1	·	·	3.9	2.8	1.0	10.4	2.3	4.4	1.3	7.1	·	·	·	·	0.5	3.5	4.3	73.5			18	16	·	·	·
		Gansbach	493	6.0	0.7	·	·	·	·	·	·	2.9	·	·	0.3	18.1	1.6	·	5.4	3.0	1.3	·	5.7	7.7	0.2	4.4	2.6	·	·	·	·	0.5	5.1	0.4	65.9	83	-13	17	12	·	·	·
		Egelsee	400	1.4	·	·	·	·	·	1.3	1.8	1.7	·	·	8.3	12.0	3.4	·	·	·	2.6	·	2.7	3.5	·	·	3.0	·	·	·	·	·	1.5	·	43.2	100	0	12	12	·	·	·
	Krems	Ottenschlag	842	3.4	5.3	·	·	·	·	·	2.0	1.5	·	·	1.1	31.5	3.7	·	0.6	8.2	2.4	0.1	2.1	9.7	2.6	0.5	4.9	·	·	·	·	1.2	6.8	4.7	92.3	106	+ 5	19	17	·	·	·
		Lichtenau	650	2.4	3.3	·	·	·	·	·	·	2.4	·	·	3.6	25.2	4.3	·	·	4.2	2.4	·	6.5	3.7	2.8	·	3.6	·	·	·	·	2.3	2.8	2.0	71.5			15	15	·	·	·
		Heinrichschlag	690	3.1	4.2	·	·	·	·	·	2.5	8.7	·	1.1	0.6	27.8	3.8	·	0.4	2.2	2.5	·	2.6	6.1	2.0	·	2.8	·	·	·	·	·	7.1	2.1	79.6			17	15	·	·	·
		Gföhl	560	0.5	2.3	·	·	·	·	·	5.3	2.6	·	·	0.2	23.3	3.1	·	0.2	3.5	1.4	·	8.5	2.5	1.5	·	1.9	·	·	·	·	0.5	3.5	1.6	62.4	84	-12	17	13	·	·	·

Flußgebiet		Ort	Seehöhe m	1	2	3	4	5	6	7	8	9	10	11	12	13	14	15	16	17	18	19	20	21	22	23	24	25	26	27	28	29	30	31	Monatssumme mm	% d. Norm.	Abweichung v. d. Norm.	Zahl der Tage mit Niederschl. ≥0.1	≥1.0	≥10.0	☀ ≤0.1	☒
Ennsbis March	Traisen	Gscheid	947	10.2	20.6	·	·	·	6.0	·	0.7	0.5	·	·	3.5	15.9	10.9	·	·	9.5	31.5	8.3	2.3	8.1	4.8	5.3	10.9	·	·	·	·	11.0	11.7	12.0	183.7			19	17	·	·	
		St. Ägyd a. N.	582	24.5	30.1	·	·	·	4.1	1.8	0.0	0.7	·	·	8.2	20.0	9.8	0.0	0.5	9.3	36.0	18.0	5.4	7.4	4.8	1.4	8.9	0.0	·	0.0	·	15.3	13.7	6.7	226.6	164	+89	20	18	·	·	
		Türnitz	461	11.5	17.6	·	·	·	7.5	0.0	·	·	·	·	4.4	13.3	6.5	·	·	5.5	14.7	8.0	3.5	7.6	3.5	4.1	8.4	·	·	·	·	8.1	9.4	4.0	137.6	105	+ 7	17	17	·	·	
		Lilienfeld	377	6.4	14.9	·	·	·	3.8	·	0.0	0.4	·	·	5.0	16.2	9.0	·	·	3.9	13.0	6.5	7.0	1.5	4.3	·	13.7	·	·	·	·	·	14.0	3.0	122.6			16	15	·	·	
		Kleinzell	470	10.4	8.3	·	·	·	2.2	·	·	·	·	·	8.6	14.2	7.8	·	·	7.1	25.2	8.2	8.6	2.4	3.0	·	11.2	·	·	·	·	2.0	8.3	5.8	133.3	127	+28	16	16	·	·	
		Hainfeld	404	12.8	6.6	·	·	·	1.2	·	·	·	·	0.4	10.1	17.2	6.4	·	·	11.1	31.3	3.8	13.4	3.7	4.0	3.0	6.0	·	·	·	·	0.8	8.6	2.3	142.7	125	+29	18	16	·	·	
		St. Pölten	273	1.9	3.9	·	·	·	1.2	·	·	0.2	·	·	0.6	10.3	6.3	·	·	7.0	4.2	0.7	1.6	6.0	5.2	0.5	6.1	·	·	·	·	5.7	5.4	6.7	73.5	83	-15	18	14	·	·	
		Herzogenburg	240	1.2	4.1	·	·	·	4.9	·	0.4	3.1	·	·	1.4	6.6	5.8	·	3.9	2.3	4.1	·	1.8	5.4	1.4	0.2	1.2	·	·	·	·	4.5	·	·	52.3			17	15	·	·	
	Kamp	Rappottenstein	670	4.8	4.9	·	·	·	·	·	10.0	10.5	·	·	1.5	24.0	2.0	·	1.8	0.6	4.0	·	5.8	4.5	4.4	0.8	5.5	·	·	·	·	1.6	4.8	1.9	93.4	105	+ 5	18	16	·	·	
		Groß Gerungs	660	8.2	3.7	·	·	·	·	0.4	14.7	3.7	·	1.5	1.7	22.7	2.6	·	0.4	2.3	5.6	0.9	13.5	8.3	11.2	1.6	8.4	·	·	·	·	0.4	3.8	3.2	118.8	152	+41	21	17	·	·	
		Zwettl (Stadt)	540	5.2	6.7	·	·	·	·	·	0.7	2.0	·	0.3	0.4	20.9	3.2	0.1	0.2	1.5	2.1	0.2	6.0	6.9	4.2	0.7	3.2	·	·	·	·	2.0	1.7	3.6	71.7	87	-10	21	14	·	·	
		Rastenberg	580	4.0	4.3	0.4	·	·	·	·	0.4	5.1	·	·	0.9	22.6	4.2	·	1.4	2.5	2.0	·	6.9	0.7	4.1	0.8	2.6	·	·	·	·	3.1	5.5	1.2	72.7			19	15	·	·	
		Krumau	390	nicht beobachtet																																						
		Wappoltenreith	540	2.4	0.2	·	·	·	·	·	0.0	2.0	·	·	·	13.8	3.5	·	3.5	2.3	2.8	0.2	7.1	10.0	3.1	1.5	6.5	·	·	·	·	·	1.4	·	60.3	93	- 5	15	13	·	·	
		Horn	309	1.0	·	·	·	·	2.0	0.0	0.0	7.7	·	0.0	0.3	12.8	2.8	·	4.6	0.1	1.1	0.0	2.8	5.1	3.5	0.1	3.0	·	·	·	·	·	0.8	1.3	49.0	82	-11	16	12	·	·	
		Freischling	300	1.1	·	·	·	·	1.6	0.7	1.2	0.5	·	·	0.1	12.1	3.0	·	0.4	0.7	0.5	0.1	4.3	3.0	·	·	1.3	·	·	·	·	·	1.1	1.5	33.2			17	10	·	·	
		Langenlois	217	1.0	·	·	·	·	7.0	·	·	1.3	·	·	1.5	11.3	4.3	·	·	2.0	·	·	4.0	4.0	1.5	·	0.0	·	·	·	·	·	2.3	0.2	40.4			13	12	·	·	
		Mühlbach	346	0.9	·	·	·	·	0.7	0.0	0.0	2.2	·	0.3	0.0	15.2	2.3	·	0.7	0.9	0.5	0.1	4.2	5.7	3.2	0.2	1.4	·	·	·	·	0.3	1.6	1.1	41.5	56	-32	18	9	·	·	
	Kamp bis Wien	Kasten	270	5.4	22.8	·	·	·	·	·	·	0.1	·	·	1.9	14.5	3.4	·	4.8	7.1	12.2	2.4	9.1	4.5	0.5	·	4.7	·	·	·	·	2.7	5.4	6.3	107.8	109	+ 9	17	15	·	·	
		Saladorf	196	2.4	3.6	·	·	·	0.2	·	·	5.2	·	·	0.4	8.6	6.5	·	1.0	5.3	7.2	1.8	6.1	3.9	3.2	·	0.8	·	·	·	·	0.1	3.4	·	59.7	80	-15	17	13	·	·	
		Tulln	178	4.8	1.9	·	·	·	1.4	·	·	0.9	·	·	0.8	9.9	6.2	·	0.2	11.3	6.0	8.6	3.8	10.6	3.4	0.5	1.8	·	·	·	·	·	2.5	1.3	75.9	116	+11	18	14	·	·	
		Fahndorf	330	0.7	0.4	·	·	·	2.1	4.7	0.9	1.8	·	·	0.5	18.8	3.5	·	0.9	1.3	1.5	1.1	1.3	7.2	2.3	0.7	1.3	·	·	·	·	·	1.0	0.5	52.5	82	-11	20	17	·	·	
		Absdorf-Hippersdorf	183	2.2	0.7	·	·	·	5.5	·	0.2	0.8	·	·	0.4	13.2	2.8	·	·	2.3	7.4	1.3	3.0	0.6	7.8	0.5	3.1	·	·	·	·	·	·	·	51.8			16	10	·	·	
		Enzersdorf i. Tale	265	3.1	3.2	0.2	·	·	0.2	·	0.1	0.0	2.6	0.1	0.1	15.0	4.8	0.0	5.2	7.7	4.1	3.0	3.1	3.1	2.8	0.1	1.8	·	·	·	·	4.8	1.1	0.3	66.5	96	- 2	22	15	·	·	
		Ober Mallebern	195	1.7	4.7	·	·	·	7.6	0.0	·	·	·	0.4	1.1	9.4	5.1	·	4.1	·	5.4	4.0	3.5	3.1	2.9	0.2	·	·	·	·	·	·	1.5	·	54.7			15	13	·	·	
		Stockerau	175	4.0	6.0	·	·	·	3.7	·	·	·	·	·	3.3	14.5	4.2	·	2.2	1.0	3.0	6.3	2.7	5.6	4.5	0.5	2.2	·	·	·	·	·	2.0	·	65.7			16	15	·	·	
		Weidling	190	5.1	6.8	·	·	·	13.0	·	·	1.0	·	·	·	16.0	5.3	·	·	6.8	11.3	5.6	4.8	10.6	3.1	·	·	·	·	·	·	2.8	1.0	93.2	114	+11	14	14	·	·	
		Wien XIX., Hh. Warte	203	2.2	4.7	·	·	·	13.9	0.0	2.6	0.1	·	0.1	2.7	11.6	4.6	·	0.0	5.7	5.4	4.6	4.0	6.5	1.4	0.0	2.2	·	·	·	·	·	4.7	3.2	80.3	118	+12	18	16	·	·	
	Wien	Rekawinkel	363	5.7	10.0	·	·	·	2.8	·	·	·	·	·	2.1	7.0	12.5	·	1.7	6.5	15.4	9.0	6.5	16.0	1.9	0.6	0.3	0.1	·	·	·	0.2	6.5	3.4	108.2	125	+21	19	15	·	·	
		Mariabrunn	229	3.5	28.6	·	·	·	2.8	·	·	·	·	0.4	1.8	13.1	4.4	0.1	0.1	11.3	14.2	12.9	5.0	11.4	1.4	0.1	2.2	·	·	·	0.1	0.5	8.7	1.4	126.0	154	+44	21	15	·	·	
		Wien XII., Gaudenzdf.	175	2.6	4.8	·	·	·	11.0	·	·	·	·	·	3.6	19.5	1.0	·	·	6.5	3.2	7.3	6.6	5.4	0.2	0.1	1.2	·	·	·	·	3.2	6.8	3.8	86.8			17	15	·	·	
	D.	Gr. Enzersdorf(Lobau)	155	(0.2)	7.5	·	·	·	2.5	·	5.4	·	·	·	2.4	1.3	24.5	·	·	5.5	1.2	8.2	1.1	17.9	1.5	·	·	·	·	·	·	1.8	9.0	4.3	94.4			16	15	·	·	
	Schwechat	Hochstraß	570	6.4	4.6	·	·	·	1.0	0.6	0.1	0.2	·	0.4	1.3	6.2	6.4	0.1	1.9	8.6	14.1	8.7	7.7	6.8	6.4	0.3	1.1	0.2	·	·	·	3.8	6.7	3.5	97.1			24	17	·	·	
		Baden (Stadtpk.)	229	2.7	12.4	·	·	·	1.7	·	10.1	2.1	·	0.3	5.4	14.9	4.4	·	0.2	5.1	4.1	2.5	10.8	10.5	0.8	0.2	0.5	·	·	·	·	0.8	3.2	5.1	97.8	142	+29	21	15	·	·	
		Gaaden	330	2.5	11.1	·	·	·	1.7	·	16.1	0.5	·	·	1.9	16.0	4.1	·	0.7	6.8	7.4	3.1	2.6	11.2	1.0	·	0.4	·	·	·	·	0.3	3.3	4.2	94.9			19	15	·	·	
		Achau	170	6.6		·	·	·	11.4	·	6.8	5.3	·	·	2.6			26.6			3.6	0.5	7.1	11.5	1.5	·	·	·	·	·	·	1.8	4.2	89.5	154	+32	13	12	·	·	
		Furth	508	16.0	6.3	·	·	·	4.3	·	0.2	0.1	·	·	11.7	15.5	6.8	·	0.1	9.1	27.2	8.3	2.6	11.6	1.5	·	·	·	·	·	·	1.0	(5.0)	8.3	135.6			18	15	·	·	
		Berndorf	306	3.4	6.1	·	·	·	6.2	0.3	6.0	4.2	·	·	9.3	14.2	3.2	·	·	5.9	3.6	3.5	1.6	10.6	0.9	0.4	0.8	·	·	·	·	1.0	2.5	5.3	89.2	124	+17	20	16	·	·	
	Schwechat bis March	Breitenfurt	323	13.2	9.8	·	·	·	2.1	·	·	·	·	·	2.7	15.3	4.6	·	0.9	3.9	12.1	11.2	4.6	14.2	1.4	·	1.9	·	·	·	·	3.6	8.5	5.4	115.4	139	+32	17	16	·	·	
		Gutenstein	482	9.1	15.3	·	1.4	·	1.6	·	1.0	·	·	·	6.5	13.3	4.0	·	·	4.8	19.7	7.1	1.7	11.0	2.2	0.2	4.9	·	·	·	·	3.7	4.6	3.4	115.5	111	+12	19	18	·	·	
		Dreistetten	510	4.3	5.6	·	·	·	6.9	3.8	7.9	13.0	·	·	11.4	19.2	1.6	·	·	2.2	2.4	0.4	12.0	6.0	1.2	·	0.6	·	·	·	·	0.7	3.4	7.6	110.2	136	+29	19	16	·	·	
		Mitterndorf	188	·	6.3	·	·	·	11.3	5.4	·	2.1	·	3.0	5.0	14.2	5.4	·	·	1.0	1.7	3.0	0.7	14.7	4.4	3.0	·	·	·	·	·	0.0	2.2	0.0	83.4			16	15	·	·	
		Fischamend	154	·	8.9	·	·	·	4.7	5.1	1.1	·	·	·	3.8	14.5	7.4	·	·	3.9	0.9	6.1	5.1	9.7	2.0	·	0.7	·	·	·	·	4.3	4.8	3.2	86.2			17	15	·	·	
		Orth a. d. Donau	145	·	2.7	·	·	·	9.8	2.8	0.4	1.3	·	3.7	37.0	11.3	9.3	·	·	6.2	(0.0)	5.6	3.8	9.8	2.0	0.6	0.3	·	·	·	·	3.9	4.2	5.8	123.5	233	+71	20	17	·	·	
		Hainburg	198	3.1	1.6	·	·	·	1.8	·	·	·	·	·	5.2	(5.0)	6.3	·	·	6.2	8.5	4.1	3.8	13.8	3.3	0.8	1.4	·	0.0	·	·	·	4.4	3.5	82.8			16	15	·	·	
		Wolkersdorf	176	2.3	7.6	·	·	·	2.0	·	·	·	·	0.3	3.7	11.9	6.3	·	4.7	0.4	2.7	3.7	2.0	5.1	7.7	·	0.3	·	·	·	·	6.8	3.7	·	71.2			17	14	·	·	
		Königsbrunn	190	1.9	5.3	·	·	·	5.1	·	·	0.1	·	·	1.5	13.7	4.5	·	0.3	5.3	2.4	5.1	4.8	4.9	4.5	1.5	0.3	·	·	·	·	5.1	2.9	0.1	69.1			19	15	·	·	

Flußgebiet	Ort	Seehöhe m	1	2	3	4	5	6	7	8	9	10	11	12	13	14	15	16	17	18	19	20	21	22	23	24	25	26	27	28	29	30	31	Monatssumme mm	% d. Norm.	Abweichung v. d. Norm.	Zahl der Tage mit Niederschl. ≥0.1	≥1.0	≥10.0	≥0.1	☒
March — Quelle bis Thaya	Grumberg	646	8.7	3.6	2.3	·	·	·	·	3.7	3.0	·	·	·	0.3	16.5	·	1.9	6.4	4.1	3.2	6.3	3.6	19.5	5.2	6.1	3.2	3.3	2.3	0.0	3.4	6.9	11.4	124.9			22	21	·	·
	Kunzendorf	600	8.6	15.9	8.2	·	·	·	·	2.1	3.6	·	0.1	0.1	1.8	16.0	·	2.8	1.4	7.1	3.7	8.6	2.9	22.4	8.4	21.6	6.6	2.3	0.8	·	1.8	4.4	7.8	159.0			24	21	·	·
	Hochschar	1011	10.0	10.0	25.6	·	·	·	·	·	8.3	·	·	·	·	22.0	·	5.5	2.7	7.1	0.6	16.5	10.2	28.5	7.9	18.6	8.3	1.4	·	·	·	·	·	183.3			16	15	·	·
	Mähr. Schönberg	335	3.7	4.1	2.6	·	·	·	·	2.5	7.8	·	·	0.5	·	11.7	·	1.2	1.5	1.1	0.2	5.6	3.5	10.8	0.8	6.7	0.5	1.1	·	·	1.5	1.5	3.3	72.2	94	- 5	21	17	·	·
	Hohenstadt	282	Beob. Stelle aufgehoben																																						
	Landskron	380	6.5	3.3	0.0	·	·	1.6	·	1.8	9.2	·	·	0.8	0.4	8.0	·	1.4	4.4	4.1	1.1	5.8	4.5	11.1	1.2	8.2	1.8	2.1	·	·	0.1	2.2	7.2	86.8	114	+11	22	19	·	·
	Hochstein	311	4.1	5.1	0.0	·	·	2.4	·	6.0	9.1	·	·	0.0	0.0	10.4	·	3.9	4.3	1.5	2.6	8.9	2.7	7.3	0.6	8.8	0.3	2.1	·	·	0.0	3.0	7.3	90.4	145	+28	19	17	·	·
	Mürau	380	3.2	3.4	2.0	·	·	·	·	4.5	·	2.3	·	(1.0)	3.5	15.5	·	·	(3.0)	·	2.0	6.3	(2.0)	7.7	3.4	5.1	·	1.1	·	·	·	(3.0)	2.0	71.0	99	- 1	18	18	·	·
	Krönau	472	5.6	9.5	0.0	·	·	1.0	·	0.3	8.2	·	·	·	0.7	8.0	·	0.3	5.5	3.2	2.7	7.5	2.5	4.8	0.4	3.4	0.0	2.0	·	·	·	1.9	3.3	70.8	113	+ 8	19	15	·	·
	Mähr. Trübau	347	1.2	2.3	0.2	·	·	0.7	·	8.3	10.2	·	·	·	8.3	(8.0)	·	0.9	3.5	3.4	1.4	0.9	2.4	4.1	(1.0)	4.1	0.4	3.9	0.2	·	·	2.6	4.0	72.0	87	-11	32	16	·	·
	Rabenstein	730	Beob. Stelle aufgehoben																																						
	Böhm. Liebau	280	4.7	0.8	·	·	4.1	·	15.6	2.3	(2.0)	·	8.2	0.1	·	17.8	0.2	2.5	0.7	0.3	1.8	2.7	3.7	4.8	3.5	0.1	0.2	·	·	·	10.4	2.1	2.2	82.7			23	15	·	·
	Zechitz	670	5.0	2.4	0.1	·	·	·	·	8.4	6.3	·	0.6	·	1.1	18.0	·	2.4	0.9	0.3	1.2	3.1	6.2	25.1	1.6	7.3	0.4	0.6	·	·	2.9	7.2	2.3	103.4	136	+27	22	16	·	·
	Ribnik *	242	·	2.9	0.8	·	·	0.1	·	0.9	7.7	·	·	11.8	4.3	17.0	·	·	2.8	0.6	0.2	0.9	4.6	7.2	0.9	1.9	·	0.2	·	·	12.0	3.8	1.1	81.7	122	+55	20	12	·	·
	Giebau	400	3.7	4.0	0.4	·	·	·	·	0.3	5.3	·	·	0.7	5.5	16.4	·	0.9	3.0	1.0	0.9	9.5	8.1	11.0	1.8	3.3	0.1	0.3	·	·	3.2	3.3	1.6	84.3	102	+ 2	22	15	·	·
	Bodenstadt	500	2.0	0.4	1.5	·	·	0.1	·	(1.0)	1.2	·	·	2.9	11.7	18.7	·	1.3	5.7	2.9	0.8	20.3	8.2	11.4	2.4	9.0	0.2	0.8	0.0	·	1.5	5.5	1.1	110.6			23	18	·	·
	Vitis	520	3.0	3.0	·	·	·	·	·	·	4.7	·	·	·	12.0	3.0	·	5.5	3.0	4.3	·	23.0	2.7	6.3	0.5	7.0	·	·	·	·	·	3.2	3.3	84.5	105	+ 5	15	14	·	·
	Allentsteig	530	0.8	1.2	·	·	·	·	·	0.5	3.5	·	·	0.4	14.3	4.5	·	·	3.2	2.1	0.3	13.2	4.1	5.4	0.1	5.1	·	·	·	·	·	2.0	1.2	61.9	84	-12	17	12	·	·
	Waidhofen a.d. Thaya	529	1.7	2.5	·	·	·	0.0	0.0	0.1	7.9	·	0.1	0.3	10.2	3.0	·	4.8	3.4	2.4	0.0	11.2	6.3	6.2	2.4	6.9	·	0.0	·	·	·	2.4	3.0	74.8			18	15	·	·
	Dobersberg	465	1.7	·	·	·	·	·	·	5.5	4.0	·	·	0.2	3.6	3.0	·	1.5	4.6	1.5	·	6.5	5.7	2.0	0.7	6.0	·	0.1	·	·	·	6.1	1.1	53.8	78	-15	17	14	·	·
	Zlabings	516	4.2	0.3	·	·	·	·	0.7	·	6.0	·	·	·	4.3	3.0	·	2.9	3.5	2.7	0.3	6.8	4.5	6.7	1.2	7.7	·	0.2	0.0	0.0	·	2.2	3.2	60.4	110	+ 5	18	14	·	·
	Weikertschlag	430	1.5	·	·	·	·	·	·	1.0	2.3	·	·	·	7.3	4.7	·	2.0	2.7	1.1	·	9.8	4.3	4.2	0.8	3.9	·	·	·	·	·	4.1	·	49.7			14	13	·	·
	Groß Siegharts	536	2.8	0.9	·	·	·	·	2.8	0.2	4.3	·	·	0.2	11.3	3.3	·	5.7	3.8	2.6	0.0	6.3	16.6	5.3	1.0	4.9	·	0.0	·	·	·	1.6	2.1	75.7	104	+ 3	18	15	·	·
	Ungarschitz	430	0.7	·	·	·	·	·	0.6	0.1	0.4	·	·	0.2	10.6	2.6	·	6.5	2.1	1.6	0.2	15.0	4.1	3.3	0.5	4.6	·	·	·	·	·	6.8	·	59.9	111	+ 6	17	10	·	·
	Hardegg	290	0.8	·	·	·	·	1.8	1.6	1.6	7.3	·	·	0.2	6.6	2.6	·	2.7	·	0.3	0.4	7.5	25.6	5.3	·	7.5	·	·	·	·	·	4.7	0.2	76.7			17	12	·	·
	Znaim	289	1.4	·	·	·	·	3.6	7.8	2.4	6.1	·	·	·	7.6	3.4	·	4.9	2.6	1.8	0.7	6.1	14.8	4.5	0.6	3.1	·	·	·	·	·	7.9	1.7	81.0	144	+25	18	16	·	·
	Sallapulka	465	1.8	·	·	·	·	0.5	1.6	·	·	·	·	0.3	9.5	3.9	·	7.6	0.9	0.3	·	11.2	1.3	4.3	1.0	3.5	·	·	·	·	·	0.9	·	48.6	84	- 9	15	10	·	·
	Retz	264	noch nicht errichtet																																						
	Mailberg	217	2.9	3.0	0.0	·	·	0.9	·	0.4	0.5	·	·	·	18.4	6.8	·	4.5	0.3	2.4	1.3	2.0	8.2	2.9	0.5	1.6	·	·	·	·	7.0	1.6	0.7	65.9	106	+ 4	19	13	·	·
	Alt Ruppersdorf	285	5.6	7.5	·	·	·	14.9	·	1.1	·	·	·	·	15.9	19.7	·	9.6	7.3	4.2	3.3	·	8.1	8.2	2.6	·	·	·	·	·	·	2.6	·	110.6	165	+44	14	14	·	·
	Lechwitz	240	0.7	3.2	·	·	·	0.7	·	1.2	·	·	·	1.2	9.5	9.9	·	1.4	9.6	3.9	1.9	14.0	6.3	4.3	1.2	·	·	·	·	·	·	6.6	·	75.6	108	+ 6	16	14	·	·
	Dürnholz	178	2.5	7.6	·	·	·	5.1	·	0.6	4.7	·	·	·	12.8	9.7	·	2.3	19.2	1.9	2.1	5.6	8.2	5.7	0.3	·	·	0.1	·	·	·	3.8	0.6	92.8	163	+36	18	14	·	·
	Zwittau	435	6.8	6.4	0.0	·	·	(0.0)	·	13.8	17.1	·	·	0.1	0.0	7.3	·	0.3	5.1	4.7	3.9	2.3	1.9	4.0	0.6	6.3	0.2	1.7	·	·	·	3.3	10.1	95.9	128	+21	19	15	·	·
	Bohnau	444	0.8	5.3	0.1	·	·	·	·	2.2	1.6	·	·	·	0.6	9.5	·	0.1	8.5	3.4	1.7	7.2	2.6	5.4	0.2	2.6	·	5.1	·	·	·	1.7	1.4	60.0	90	- 7	19	14	·	·
	Mähr. Kromau	248	noch nicht errichtet																																						
	Auspitz	193	4.3	5.6	0.0	·	·	4.6	·	0.8	4.8	·	0.1	·	12.4	18.0	0.0	1.7	10.5	1.2	1.2	13.3	10.1	6.6	0.0	3.4	·	0.4	·	·	2.1	6.2	1.0	108.3	141	+31	20	17	·	·
	Lundenburg	159	noch nicht errichtet																																						
	Nikolsburg	248	4.5	3.0	·	·	6.0	·	·	2.2	·	·	·	·	14.1	24.8	2.1	·	3.6	3.7	1.2	6.3	2.0	7.8	·	2.1	·	0.3	·	·	·	4.5	·	88.2	124	+17	16	15	·	·
Thaya bis Mündung	Hohenau (Hauptsch.)	155	1.9	0.5	·	·	2.8	·	·	0.6	·	·	·	1.2	22.5		·	7.8	4.6	6.2	·	9.3	·	13.7	·	3.4	1.9	·	·	·	·	6.1	·	82.7			15	13	·	·
	Eichenbrunn	290	nicht beobachtet																																						
	Ernstbrunn	293	4.7	4.8	·	·	·	2.2	·	0.4	·	·	·	·	8.4	6.8	·	4.7	1.0	3.2	7.2	2.4	4.4	4.6	0.8	1.8	·	·	·	·	3.4	4.0	0.4	65.2	96	- 3	18	15	·	·
	Mistelbach	230	3.3	5.5	·	·	3.5	9.5	·	0.0	·	·	·	·	11.0	19.0	·	6.5	3.5	0.0	6.5	·	7.5	·	1.2	1.5	·	·	·	·	·	4.2	·	82.7	142	+25	13	13	·	·
	Poysdorf	210	2.3	4.2	·	·	·	6.2	·	0.5	·	·	·	·	8.8	31.7	·	6.5	8.0	4.3	·	2.6	6.0	8.4	0.7	1.2	·	·	·	·	·	2.1	0.2	93.7			16	13	·	·
	Dürnkrut	163	3.4	0.8	·	·	1.3	·	·	·	·	·	·	1.6	10.4	15.3	·	3.0	0.8	3.0	1.8	7.6	·	7.3	1.2	2.2	·	·	·	·	·	3.2	·	62.9	108	+ 5	15	13	·	·
	Neubau-Kreuzstetten	255	5.0	4.8	·	·	·	1.8	·	0.0	·	·	·	1.1	9.9	15.4	·	3.3	0.7	2.2	·	6.0	·	6.3	0.5	1.7	·	·	·	·	0.3	·	4.8	63.8	98	- 1	15	12	·	·
	Matzen	186	2.1	3.8	·	·	·	9.5	·	·	·	·	0.3	2.4	10.7	12.1	·	6.5	0.1	0.3	4.9	1.7	7.0	7.4	0.2	1.2	·	0.0	·	·	·	3.6	0.0	73.8	131	+18	17	13	·	·
	Marchegg	141	2.6	1.4	·	·	·	1.3	·	·	0.2	·	·	2.3	18.0	12.7	·	3.5	0.9	3.2	7.1	11.7	3.4	23.8	0.0	0.4	·	0.1	·	·	·	2.1	4.1	98.8			18	14	·	·

* Augezd

Flußgebiet		Ort	Seehöhe m	1	2	3	4	5	6	7	8	9	10	11	12	13	14	15	16	17	18	19	20	21	22	23	24	25	26	27	28	29	30	31	Monatssumme mm	% d. Norm.	Abweichung v. d. Norm.	Zahl der Tage mit Niederschl. ≥0.1	≥1.0	≥10.0	☀	☒
Leitha	Schwarza	Rohr i. Gebirge	692	22.0	15.1	·	·	·	2.7	·	·	·	·	·	6.0	16.1	6.1	·	·	18.0	38.8	8.2	9.8	3.2	5.0	·	8.3	·	·	·	·	·	7.8	6.1	173.2	141	+50	15	15	·	·
		Schwarzau i.Geb.	618	20.3	18.5	·	·	·	1.3	0.9	4.5	2.0	·	·	6.3	26.9	5.5	·	·	8.4	28.0	9.1	15.5	15.5	5.5	6.2	5.0	0.4	·	·	·	15.6	9.8	9.4	214.8			21	19	·	·
		Naßwald	710	18.6	23.0	·	·	·	2.7	1.3	2.2	1.4	·	·	6.1	19.0	9.0	·	·	6.0	30.4	14.3	2.2	15.8	1.4	2.8	5.7	0.2	·	·	·	10.8	9.4	17.6	199.9	135	+52	21	20	·	·
		Reichenau	487	12.3	18.1	·	·	·	8.1	·	13.9	4.8	0.0	1.8	4.4	15.6	2.6	·	·	2.4	17.8	3.1	3.9	8.9	1.3	0.2	0.6	·	·	·	·	4.6	7.9	17.6	149.9	137	+41	20	18	·	·
		Semmering, Südb. Hot.	1000	6.0	12.0	·	·	·	8.4	·	1.2	3.4	·	·	6.8	11.0	4.4	·	·	2.2	8.7	3.2	2.0	10.9	0.8	0.5	2.4	·	·	·	·	7.1	7.0	12.2	110.2	92	-10	19	17	·	·
		Pottschach	402	1.0	7.5	·	·	·	2.3	·	4.4	4.8	·	·	2.4	17.2	2.2	·	·	2.6	0.8	0.4	3.0	17.3	0.2	0.1	0.1	·	·	·	·	7.6	3.3	7.8	85.0	88	-12	19	14	·	·
		Puchberg	582	10.7	21.0	0.2	·	·	7.4	·	8.5	4.5	·	·	4.3	18.0	7.0	·	·	6.3	10.5	10.5	11.9	15.5	0.5	3.3	3.2	1.5	·	·	·	6.4	6.5	11.0	168.7			21	19	·	·
		Neunkirchen	368	1.0	4.8	·	·	·	4.2	0.0	2.5	4.8	·	·	3.5	19.5	2.7	·	·	3.7	0.8	0.0	7.7	18.0	0.5	0.2	·	·	·	·	·	3.3	3.3	2.6	83.1	98	- 2	17	14	·	·
	Pitten	Mariensee	772	3.0	18.7	·	·	·	10.5	0.0	8.3	33.0	·	·	4.6	15.4	3.1	·	·	2.6	1.0	0.9	16.8	15.0	0.8	1.3	4.1	·	·	·	·	5.6	7.6	4.6	156.9	123	+29	19	17	·	·
		Kirchberg a. Wechsel	530	6.1	6.1	·	·	·	5.8	·	4.1	28.3	2.0	·	2.9	13.3	0.0	·	·	2.5	0.3	0.0	0.0	0.0	0.5	0.0	0.7	·	·	·	·	4.6	7.9	2.7	87.8			15	12	·	·
		Bromberg	420	2.5	2.7	12.0	0.5	·	0.1	0.0	6.5	20.3	·	1.5	16.4	29.6	12.0	·	·	6.3	0.5	0.4	8.4	19.2	0.4	0.7	2.2	·	·	·	·	·	6.2	6.1	154.5	164	+60	21	15	·	·
	Leitha	Wiener Neustadt	267	0.9	7.4	·	·	0.3	3.4	0.4	2.0	5.8	·	·	9.0	15.7	1.4	·	·	3.5	0.0	0.5	18.1	18.9	0.9	·	·	·	·	·	·	2.2	1.5	6.5	98.4	131	+23	18	13	·	·
		Deutsch Brodersdorf	191	·	12.2	·	·	·	10.5	·	·	8.0	·	·	14.5	18.2	4.0	·	·	5.6	9.6	·	8.2	9.3	7.5	6.8	·	·	·	·	·	8.2	·		122.6	179	+54	13	13	·	·
		Sommerein	190	Beob. Stelle aufgehoben																																					
		Bruck a. d. Leitha	157	2.0	3.6	·	·	·	5.0	1.4	0.5	0.8	·	·	3.7	22.0	5.0		·	·	1.2	·	32.8	2.0	14.5	·	1.2	·	1.4	·	·	·	1.6	3.7	102.4			17	15	·	·
		Zurndorf	144	·	2.6	·	·	·	1.4	0.8	·	19.2	·	·	4.7	31.2	4.0	·	0.8	2.9	1.8	1.7	3.8	14.1	2.5	·	3.7	·	·	·	·	0.4	5.0	3.1	103.7			18	15	·	·
Neusiedler See	Wulka	Forchtenau	357	6.6	14.2	·	·	·	17.1	·	4.5	·	·	·	21.6	18.9	1.9	·	·	1.2	2.3	1.3	37.4	15.4	·	1.6	·	·	·	·	·	·	4.6	·	148.6			14	14	·	·
		Zillingtal	229	nicht beobachtet																																					
		Eisenstadt	196	nicht beobachtet																																					
	Neusiedler See	Purbach	124	1.4	7.6	2.3	·	·	2.7	·	·	22.4	·	·	5.2	19.4	3.2	·	·	·	9.7	15.4	7.7	5.0	2.6	·	·	·	·	·	·	·	3.1	·	107.7			14	14	·	·
		Neusiedl a. See	140	0.4	12.7	0.3	·	·	4.0	1.1	·	15.5	·	·	5.2	30.3	3.3	·	0.2	2.6	0.6	4.0	6.1	18.4	2.2	0.3	2.1	·	·	·	·	·	3.4	4.5	117.2			20	15	·	·
		Mörbisch	118	·	8.4	0.0	·	·	3.0	·	0.0	9.5	·	·	10.2	27.3	9.7	·	·	0.8	1.4	1.6	22.4	16.3	2.8	0.6	·	2.1	·	·	·	·	5.6	6.2	127.9			16	14	·	·
		Apetlon	121	1.4	3.8	·	·	·	2.6	·	·	8.0	·	·	8.8	40.4	5.3	·	·	7.3	·	1.3	37.2	12.5	4.2	1.2	1.1	·	·	·	·	1.0	9.0	0.6	146.7	282	+95	17	16	·	·
Raab	Raab	Weiz	480	0.0	2.7	·	·	·	9.3	0.8	3.3	11.1	·	0.2	8.1	15.0	5.4	·	0.4	23.1	·	0.0	1.3	24.2	0.5	4.1	0.6	·	·	·	·	12.8	12.7	0.5	136.1	124	+26	19	13	·	·
		Schöckel (Stubenb. Hs.)	1436	0.2	·	·	·	·	13.1	38.8	1.5	9.8	·	0.6	·	14.3	1.9	·	0.1	28.3	·	·	11.6	14.7	2.0	0.8	2.7	·	·	·	·	7.5	13.0	0.4	161.3			18	13	·	·
		Laßnitzhöhe	555	·	4.3	·	·	·	1.5	14.4	19.1	5.7	·	·	9.2	20.3	0.4	·	·	9.9	·	·	13.0	11.4	·	9.7	·	3.0	·	·	·	51.3	0.0	·	173.2			14	13	·	·
		Riegersburg	370	·	2.5	·	·	·	9.7	8.9	3.7	5.9	·	·	22.8	48.0	6.3	·	·	10.0	·	·	5.0	18.8	·	32.1	·	·	·	·	·	20.7	32.2	·	226.6	211	+120	14	14	·	·
		Doiber +	250	0.2	1.9	·	·	·	11.3	3.0	0.8	2.5	·	0.2	20.0	31.9	3.2	·	0.2	2.4	0.6	0.2	0.6	17.6	0.9	34.7	0.3	0.3	·	·	·	7.2	31.1	0.7	171.8			23	12	·	·
	Lafnitz	St. Jakob i.W.	915	27.2	77.6	·	·	·	1.8	2.7	3.4	43.6	1.2	·	1.1	12.4	0.0	·	·	2.8	1.2	0.1	48.0	24.0	·	0.4	·	0.0	·	·	·	6.0	9.7	8.2	271.4			18	13	·	·
		Vorau	660	13.2	10.0	·	·	·	10.4	2.3	6.8	28.8	·	·	7.8	11.8	2.6	·	·	10.3	·	0.4	20.8	16.7	·	2.5	0.5	2.0	·	·	·	3.6	6.7	3.0	160.2	156	+57	19	17	·	·
		Masenberg	1272	0.4	11.0	·	·	·	12.5	1.4	·	31.5	0.3	·	5.6	15.6	5.7	·	·	8.7	0.1	·	20.4	20.8	0.3	4.5	1.1	·	·	·	·	18.2	17.7	3.5	179.3			19	15	·	·
		Wörterberg	409	nicht beobachtet																																					
		Waltersdorf	289	0.2	4.9	0.1	·	·	10.1	·	0.3	1.6	·	0.2	·	26.2	4.0	·	·	8.9	0.2	·	0.7	18.1	·	14.5	0.3	·	·	·	·	25.4	38.9	·	154.6	155	+55	17	10	·	·
		Stuhleck	1750	·	26.0	·	·	·	10.4	·	2.1	1.2	·	·	6.8	18.2	4.8	·	·	2.7	1.2	7.4	11.7	10.2	2.4	1.6	3.6	·	·	·	·	6.8	10.7	8.6	136.4			18	18	2	·
		Birkfeld	623	0.7	6.0	·	·	·	1.9	·	1.0	10.5	·	·	4.5	12.4	6.3	0.3	·	7.3	1.2	0.2	8.5	17.6	·	1.9	1.4	·	·	·	·	8.1	13.5	2.0	105.3	101	+ 1	19	16	·	·
		St. Johann b. Herberst.	450	0.2	2.3	·	·	·	3.8	1.3	2.4	1.3	·	·	12.1	14.2	5.5	·	0.0	30.0	·	·	1.0	24.4	0.4	8.8	0.3	·	·	·	·	32.5	16.0	·	156.5	142	+47	17	14	·	·
		Sinabelkirchen	327	·	1.9	·	·	·	3.4	1.7	25.3	2.8	·	0.1	13.8	13.0	0.2	·	·	15.0	·	·	4.2	17.0	·	15.7	·	·	·	·	·	26.7	18.0	·	158.8	151	+54	15	13	·	·
		Fürstenfeld	276	·	2.9	·	·	·	13.9	·	11.2	3.3	·	0.2	16.1	24.5	3.6	·	1.1	9.2	·	0.5	2.5	16.7	0.1	30.0	0.0	·	·	·	·	13.2	39.2	·	188.2			17	14	·	·
	Pinka	Thalbergerschwaig x	1300	5.0	18.0	0.0	0.0	2.0	10.0	7.0	4.0	1.0	17.0	·	0.0	1.0	0.0	6.0	12.0	5.0	3.6	20.0	9.0	1.0	0.0	2.0	0.0	4.0	1.0	7.0	2.0	5.0	13.0	·	155.0			23	23	·	·
		Pinkafeld	400	0.9	5.2	·	·	·	6.6	0.1	15.0	10.8	·	0.3	11.0	18.3	0.3	·	·	13.7	2.4	0.5	5.1	30.2	0.9	5.7	0.4	0.1	·	·	·	10.2	8.3	0.7	146.7			22	13	·	·
		Tatzmannsdorf, Bad	343	2.4	7.6	·	·	·	8.5	·	2.1	15.7	·	·	34.6	25.4	·	·	·	15.8	2.7	·	10.4	29.8	0.7	11.8	·	·	·	·	·	9.8	9.8	·	187.1	197	+92	15	14	·	·
		Bernstein	650	0.9	9.2	·	·	·	8.5	·	10.2	5.0	·	·	28.1	25.6	·	·	·	14.6	2.2	0.9	35.4	32.6	0.6	8.4	·	·	·	·	·	4.7	7.2	0.9	195.0			17	13	·	·
		Gr. Petersdorf	312	0.6	4.1	·	·	·	16.6	·	·	4.0	·	·	24.9	17.5	3.3	·	·	11.5	1.8	0.4	0.9	24.8	0.6	23.4	0.5	·	·	·	·	5.9	14.7	·	155.5			17	12	·	·
		Kohfidisch	260	Beob. Stelle aufgehoben																																					
		Eberau	215	1.6	5.9	·	·	·	7.2	·	2.3	15.9	·	·	8.9	16.2	1.5	·	0.2	6.2	1.5	0.7	·	19.1	0.8	31.9	0.1	0.3	·	·	·	12.4	28.3	·	161.0			19	14	·	·
R.	G.	Güssing	225	·	4.5	·	·	·	19.0	·	·	20.2	·	·	11.5	56.0	0.9	·	·	7.2	1.4	·	0.2	16.7	·	34.6	·	·	·	·	·	5.0	23.5	·	200.7			13	11	·	·
		Krumbach	516	2.6	14.6	0.1	·	·	9.0	·	29.7	17.0	4.0	·	6.5	13.5	·	·	·	11.8	0.9	3.6	31.3	23.4	2.4	2.0	1.0	·	·	·	·	7.8	8.9	·	190.1	168	+77	19	17	·	·

+ Jennersdorf x Hilm

Flußgebiet		Ort	Seehöhe m	1	2	3	4	5	6	7	8	9	10	11	12	13	14	15	16	17	18	19	20	21	22	23	24	25	26	27	28	29	30	31	Monatssumme mm	Monatssumme % d. Norm.	Abweichung v. d. Norm.	Zahl der Tage mit Niederschl. ≥0.1	Zahl der Tage mit Niederschl. ≥1.0	Zahl der Tage mit ✳ ≥0.1	Zahl der Tage mit ✳
Raab	Güns	Hochstraß	420	2.4	9.1	·	·	·	13.4	·	31.3	5.0	·	·	29.7	30.0	4.0	·	·	10.6	2.4	·	28.2	29.9	1.3	11.7	·	·	·	·	·	7.0	18.1	·	234.1			16	16	·	·
		Geschriebenstein	680	nicht beobachtet																																					
		Rechnitz	354	0.9	8.5	·	·	·	14.2	·	2.7	4.1	·	·	14.1	26.4	2.2	·	·	11.3	3.1	2.3	6.6	26.5	0.9	24.1	1.3	2.2	0.2	·	·	16.4	12.4	0.3	180.7			21	17	·	·
	Rabnitz	Kobersdorf	240	Beob. Stelle aufgehoben																																					
		Lutzmannsburg	204	0.4	11.4	·	·	·	21.7	·	7.9	3.3	·	·	14.8	37.3	·	·	·	6.8	2.9	2.1	17.1	16.0	6.8	9.0	·	·	·	·	·	0.0	7.4	·	166.9			15	14	·	·
		Draßmarkt	341	·	10.1	·	·	·	21.5	·	3.3	5.9	·	·	25.7	19.2	6.4	·	·	7.2	2.4	·	31.0	24.0	4.0	3.0	·	·	·	·	·	0.9	8.0	·	172.6			15	14	·	·
		Groß Warasdorf	242	1.5	10.2	·	·	·	13.5	·	2.3	14.2	·	·	26.5	28.6	4.0	·	0.0	11.4	·	2.1	24.1	21.4	2.8	4.0	0.2	·	·	·	·	0.5	9.2	·	176.5			17	15	·	·
		Schattendorf	245	2.3	13.0	·	·	·	7.8	·	1.2	9.1	·	·	9.7	21.9	3.3	·	·	3.0	1.8	1.9	30.8	16.9	3.0	0.3	·	·	·	·	·	0.0	4.3	1.8	132.1			17	16	·	·
Mur		Muhr	1107	3.2	0.1	·	·	·	·	·	·	1.2	·	1.8	2.0	51.6	·	·	2.8	3.6	2.4	·	11.8	3.5	6.6	2.5	1.6	·	·	·	1.9	7.8	9.0	0.8	114.2			18	16	·	·
		Rieding-Wald	1336	2.8	3.5	·	·	·	·	0.0	·	0.1	·	·	4.4	40.0	·	·	3.5	1.2	18.5	·	20.5	10.3	11.8	5.8	2.5	·	1.2	·	·	25.0	20.0	2.5	173.6			17	16	·	·
		St. Michael i. L.	1040	1.6	1.2	·	·	·	·	·	·	2.8	·	5.0	·	28.0	·	·	2.0	10.1	1.0	·	11.5	0.8	3.0	2.0	1.3	·	·	·	10.0	5.5	8.0	·	93.8	76	-29	16	15	·	·
		Tweng	1235	9.8	5.2	·	·	·	·	1.0	·	·	·	2.2	0.8	48.4	·	·	1.0	14.7	7.4	·	13.0	12.7	4.3	7.7	2.0	·	·	·	·	4.3	12.2	5.3	152.8			17	16	·	·
		Göriach	1210	unvollständig beobachtet																																					
		Tamsweg	1021	0.0	0.6	·	·	·	·	·	·	0.8	·	4.1	·	20.1	·	·	14.7	6.3	0.2	·	13.5	2.7	1.5	1.6	1.3	·	·	·	·	27.4	9.2	0.2	104.2	99	- 1	15	11	·	·
		Thomathal	1090	0.0	0.3	·	·	·	·	·	·	1.1	·	4.3	0.0	21.2	·	·	2.0	9.0	0.0	·	13.4	2.4	6.8	3.3	1.4	0.0	·	·	8.0	10.3	9.4	0.3	93.2	83	-19	15	13	·	·
		In der Paal	1700	·	0.8	0.0	·	·	·	·	·	2.1	·	7.4	·	16.2	0.0	·	16.4	6.9	·	·	17.4	2.3	5.0	1.5	2.3	·	·	·	·	8.1	11.8	0.0	98.2	92	- 9	13	12	·	·
		Murau	825	·	1.4	·	·	·	·	·	·	10.6	·	0.0	·	21.7	·	·	2.4	5.8	0.0	·	24.7	4.2	4.8	0.7	2.8	·	·	·	·	9.8	15.3	3.2	107.4	101	+ 1	13	12	·	·
		Seethal	1210	·	2.3	·	·	·	·	2.3	·	1.2	0.3	·	·	6.2	·	·	18.5	8.9	1.4	·	26.0	·	8.0	·	2.5	·	·	·	·	19.0	7.6	2.4	106.6	98	- 2	14	13	·	·
		Schöder	898	1.4	3.4	·	·	·	·	·	·	3.5	·	·	·	4.8	·	·	·	14.1	·	·	17.0	1.1	3.6	·	3.1	·	·	·	·	6.8	5.4	1.3	65.5			12	12	·	·
		Katsch	750	0.3	1.0	0.0	·	·	·	0.0	·	16.5	·	·	·	14.6	·	·	1.0	11.3	·	·	22.5	1.3	3.5	0.2	1.5	0.0	·	·	·	12.1	17.5	2.3	105.6			14	12	·	·
		St. Lambrecht	1072	·	·	·	·	·	·	2.4	·	4.6	·	1.6	·	23.6	·	·	1.9	9.3	·	·	11.9	7.8	0.6	1.4	2.0	·	·	·	·	5.4	21.1	·	93.6	74	-32	13	12	·	·
		St. Johann a. Tauern	1053	2.5	9.1	0.1	·	·	3.5	1.8	0.8	4.5	0.3	5.1	2.2	25.0	0.2	·	·	6.5	4.2	0.3	2.9	9.9	2.9	4.3	4.0	0.3	0.1	·	·	10.9	7.5	7.7	116.6	108	+ 9	25	18	·	·
		Mahralpe	1200	5.1	9.1	·	·	·	0.8	1.4	·	0.9	·	4.2	1.1	23.1	0.4	·	·	9.8	4.0	0.9	8.5	7.3	7.6	16.6	9.2	0.8	·	·	·	7.9	10.0	13.1	141.8			21	16	·	·
		Pusterwald	1072	3.5	3.6	·	·	·	2.5	0.4	1.0	26.5	0.3	4.5	5.1	37.2	·	·	·	3.7	4.8	·	20.5	1.4	4.0	1.6	1.7	·	·	·	·	29.1	9.2	6.8	167.4			20	18	·	·
		Obdach	874	·	3.4	·	·	·	·	20.2	·	25.0	5.0	3.2	3.5	30.0	·	·	7.2	8.8	·	·	15.3	15.4	·	·	3.7	·	·	·	·	17.5	35.4	·	193.6	174	+83	14	14	·	·
		Ingering	1149	2.5	13.4	·	·	·	1.2	1.5	2.5	36.1	·	3.4	6.4	19.9	·	·	4.5	6.2	·	·	15.3	6.7	7.4	1.5	·	·	·	·	·	27.3	9.5	5.5	170.8			18	18	·	·
		Knittelfeld	685	·	4.2	·	·	0.4	4.5	·	3.6	2.9	·	·	·	22.0	·	·	3.4	6.7	0.8	·	32.0	9.8	4.3	2.5	·	·	·	·	·	10.9	27.0	1.9	136.9	118	+21	16	14	·	·
		Kraubath	588	·	7.5	·	·	·	·	3.5	·	8.0	·	6.5	·	24.0	1.0	0.5	·	12.5	·	17.5	·	5.5	·	2.5	1.0	·	·	·	·	11.0	10.5	10.5	122.0			15	14	·	·
		Wald	849	3.7	30.0	0.4	·	·	·	1.0	·	·	0.4	4.8	2.1	37.0	·	·	·	7.6	17.7	1.4	9.9	7.0	4.2	7.0	0.4	·	·	·	·	0.4	11.3	10.4	156.7	·		19	15	·	·
		Mautern	713	2.0	8.7	·	·	·	·	1.0	·	19.5	·	2.4	2.9	19.9	0.4	·	0.0	7.1	10.0	0.5	5.3	8.3	1.5	4.5	1.6	·	·	·	·	7.4	10.0	12.6	125.6	108	+10	19	17	·	·
		Hochalpe	1178	10.2	11.3	·	·	·	·	·	·	16.3	·	3.0	5.6	10.0	·	·	·	9.5	·	1.9	24.2	14.0	·	·	·	·	·	·	·	6.3	14.0	8.4	134.7	78	-37	13	13	·	·
		Präbichl	1204	18.4	20.5	7.6	·	·	2.5	1.2	11.0	·	6.8	3.7	9.7	0.0	·	2.5	14.9	31.8	12.0	9.4	7.3	13.0	3.2	4.5	·	·	·	·	5.8	14.4	6.7	206.9	120	+34	21	21	·	·
		Trofaiach	659	7.9	14.6	·	·	·	2.1	0.3	2.6	0.0	4.7	0.4	20.1	·	·	·	4.5	16.0	2.1	15.5	2.3	4.5	4.0	·	0.2	·	·	·	4.5	16.6	9.6	132.5			19	16	·	·
		Leoben	524	1.3	11.0	0.0	·	·	1.0	·	12.0	·	1.0	6.1	15.6	1.6	·	·	6.7	2.8	0.3	9.4	14.0	0.9	2.3	0.7	·	·	·	·	4.0	12.8	4.7	108.2	107	+ 7	19	16	·	·
		Bruck a. d. Mur	480	0.9	10.9	·	·	·	2.5	·	8.8	·	3.1	4.0	14.2	5.7	·	·	7.3	1.8	·	2.2	13.1	·	1.8	0.9	·	·	·	·	3.5	11.0	5.5	97.2	101	+ 1	17	15	·	·
Mur, Mürz		Mürzsteg	783	10.3	17.5	0.2	0.1	·	3.1	·	1.0	1.2	0.1	4.2	1.0	16.6	3.9	0.2	1.7	2.4	20.6	6.2	8.4	5.5	1.1	1.0	3.7	0.1	0.1	·	·	9.0	10.9	11.2	141.3	101	+ 1	27	21	·	·
		Mürzzuschlag	660	3.5	16.9	0.0	0.0	0.0	2.9	0.1	0.1	2.3	·	·	5.2	9.4	6.6	·	·	2.0	11.9	3.2	3.4	9.9	0.0	2.0	4.7	·	·	0.1	0.0	5.7	10.7	15.6	116.2	116	+16	20	17	·	·
		Hohe Veitsch	1860	0.1	15.0	·	·	·	4.8	11.2	3.8	·	·	9.2	12.8	24.2	8.9	0.1	·	5.8	38.2	13.8	13.8	3.5	3.1	1.7	8.2	0.1	·	·	0.1	2.5	8.5	2.2	191.7			23	19	7	6
		Großveitsch	708	7.1	6.0	·	·	·	3.3	·	1.2	6.6	0.8	0.3	2.6	10.5	2.4	·	·	4.3	13.6	6.5	3.8	5.9	·	0.4	2.5	·	·	·	·	12.7	11.2	8.9	110.6			20	17	·	·
		Voistalerhütte	1665	20.2	35.2	·	·	·	·	26.2	14.3	·	·	5.2	17.4	10.0	·	·	·	20.6	12.9	25.0	·	0.8	·	26.2	11.5	·	·	·	·	18.2	27.6	19.0	290.3			16	15	4	·
		Buchberg	877	15.2	29.4	·	·	·	·	4.7	3.4	1.6	·	2.7	4.2	14.1	0.3	·	0.2	8.7	31.7	9.4	4.6	8.7	2.1	7.3	2.4	·	·	·	·	19.4	9.4	43.2	222.7			21	19	·	·
		Stanz	668	1.6	7.1	·	·	·	4.5	0.1	1.3	2.2	0.2	0.3	7.5	10.0	6.2	·	·	2.3	6.8	1.3	5.8	12.7	1.1	1.1	1.5	·	·	·	·	5.8	13.4	5.8	98.6	84	-18	22	19	·	·
		Tragöß-Oberort	780	9.4	20.3	·	·	·	·	3.2	3.7	3.6	·	1.8	1.8	6.4	2.4	·	1.7	5.9	22.4	8.7	3.4	4.5	2.1	2.7	7.2	·	·	·	·	13.5	8.4	11.8	144.9			21	21	·	·
Mur		Teichalpe	1200	·	15.6	·	·	·	3.4	13.6	1.0	9.8	·	·	5.7	12.8	5.3	·	·	12.2	3.1	1.3	10.5	16.0	·	2.2	1.6	·	·	·	·	11.3	15.6	9.6	156.6			18	18	·	·
		Frohnleiten	434	1.2	2.6	·	·	·	·	3.4	·	8.1	·	3.9	2.7	9.2	1.2	·	·	6.7	·	·	9.6	15.8	·	1.2	1.3	·	·	·	·	6.1	14.7	2.1	89.8			16	16	·	·
		Gleinalm	1589	·	46.5	·	·	·	·	3.6	·	24.5	·	·	·	11.9	·	·	·	18.6	·	·	38.8	30.0	·	2.9	4.9	·	·	·	·	34.1	29.8	·	245.6			11	11	·	·
		Pleschkogel +	1017	·	3.1	·	·	·	·	6.0	·	17.1	·	·	0.9	5.9	2.1	·	6.2	14.2	·	0.9	26.5	16.6	0.9	0.6	·	·	·	·	56.0	15.1	·	172.1	·		15	11	·	·

+ Gschnaidt

Flußgebiet		Ort	Seehöhe m	1	2	3	4	5	6	7	8	9	10	11	12	13	14	15	16	17	18	19	20	21	22	23	24	25	26	27	28	29	30	31	Monatssumme mm	% d. Norm.	Abweichung v. d. Norm.	Zahl der Tage mit Niederschl. ≥1	≥10	≥30	☒
Drau	Mur	Graz Fl.	369	·	6.3	·	0.0	·	3.6	5.1	·	34.7	0.0	0.0	2.4	8.2	0.9	·	0.1	13.2	0.0	·	3.0	9.3	0.0	12.0	2.0	·	·	·	·	33.0	19.3	0.0	153.1	142	+45	15	13	·	·
		Eidexberg	535	·	3.4	·	·	·	3.2	0.3	1.3	0.9	0.1	0.7	1.9	6.8	33.1	·	0.2	8.9	·	·	2.2	10.2	·	13.7	0.1	·	·	·	·	12.5	3.5	·	103.0			18	12	·	·
		Salzstiegel	1553	·	3.2	0.5	·	·	·	13.9	5.3	10.7	0.0	3.5	8.9	13.8	3.9	·	10.7	18.5	0.3	·	15.9	20.2	0.8	0.0	1.3	·	·	·	·	35.2	22.9	·	189.5			18	15	1	·
		Pack	1115	·	0.8	·	·	·	·	17.8	1.8	0.8	0.0	0.1	9.1	23.8	0.4	·	1.1	3.6	·	·	10.5	21.5	·	4.9	0.4	0.1	·	·	·	58.8	24.6	0.0	180.1			17	11	·	·
		Lankowitz	525	·	0.2	·	0.1	·	·	1.1	·	8.2	·	0.5	10.2	20.0	0.5	·	·	5.1	0.5	·	18.9	19.5	·	2.1	0.6	·	·	·	·	41.4	20.1	·	149.0	139	+42	16	10	·	·
		Ligist	392	·	·	·	·	·	·	·	·	4.0	·	·	6.8	14.2	·	·	·	12.1	·	·	40.3	19.9	·	10.1	·	·	·	·	·	13.1	16.3	·	136.8			9	9	·	·
		Dobl	350	·	·	·	·	·	3.2	2.0	·	26.0	·	·	1.0	10.2	0.7	·	·	6.0	·	·	1.8	14.2	·	13.5	0.7	0.2	·	·	·	25.2	23.6	·	128.3			14	11	·	·
	Mur, Sulm	Brendlhütte	1562	·	1.2	·	8.4	·	10.0	·	4.6	·	·	3.1	9.7	8.5	14.0	8.3	·	16.2	4.3	·	·	21.3	·	2.1	·	1.4	·	·	·	14.5	23.0	·	150.6			16	16	·	·
		Leutschach	352	·	·	·	·	·	2.4	·	27.3	·	·	·	7.0	25.2	8.5	·	·	9.8	·	·	·	18.2	·	34.7	·	4.6	·	·	·	6.2	(25.0)	·	(168.9)			11	11	·	·
		St. Nikolai im Sausal	344	0.1	0.6	·	0.0	·	1.0	5.1	0.6	1.1	·	0.0	1.7	12.2	2.2	0.3	4.2	2.3	·	·	2.0	19.0	·	25.4	1.7	6.5	·	·	·	14.9	30.8	0.1	131.8			20	15	·	·
		Deutschlandsberg	380	·	·	·	·	·	·	4.9	·	1.9	8.3	0.2	1.3	9.7	2.5	·	·	7.3	·	·	3.0	20.6	·	18.4	·	7.2	·	·	·	17.1	29.0	·	131.4	113	+15	13	12	·	·
		Stainz	340	·	0.9	·	·	·	·	2.3	0.2	8.5	1.6	0.2	1.7	8.4	1.1	·	0.0	10.6	·	·	8.3	14.2	·	10.9	2.1	0.7	·	·	·	16.5	24.1	·	112.3	100	0	17	13	·	·
	Mur	St. Peter a. O.	277	·	6.6	·	·	·	0.2	16.4	·	7.6	·	·	20.2	56.1	1.3	·	·	2.5	·	·	1.1	23.2	0.3	36.4	2.6	7.5	·	·	·	22.5	22.3	·	226.8			16	14	·	·
		Kirchbach	346	·	2.5	·	·	·	·	2.1	5.2	10.7	·	·	33.1	(20.0)	5.2	·	·	·	·	·	1.0	18.1	·	23.0	·	3.2	·	·	·	25.0	40.0	·	189.1	172	+79	13	13	·	·
		Gleichenberg, Bad	297	0.2	3.3	·	·	··	1.2	2.4	1.0	2.0	·	0.3	45.5	29.5	1.7	·	0.6	1.7	·	·	0.6	21.9	0.6	37.0	0.3	3.1	·	·	·	10.5	27.8	·	191.2	175	+82	20	14	·	·
		Radkersburg	206	·	2.4	0.2	·	·	1.6	1.4	0.9	5.1	·	·	21.5	13.5	1.7	0.2	·	1.5	·	·	·	41.0	5.6	43.7	0.8	8.8	·	·	·	2.1	24.4	·	176.4	180	+78	18	14	·	·
	Drau	Sillian	1095	·	·	·	·	·	·	1.2	·	2.2	·	4.8	25.4	24.4	0.2	·	·	0.2	·	·	19.4	6.9	9.0	4.7	·	1.7	·	·	·	1.9	1.8	·	103.8			14	12	·	·
		Innervillgraten	1375	0.9	·	·	·	·	·	0.3	0.2	11.9	·	6.5	44.3	21.8	0.3	·	·	0.4	·	·	20.9	·	17.9	0.3	0.2	2.0	·	·	·	8.8	·	·	136.7	115	+18	15	8	·	·
		Anras	1261	·	0.2	·	·	·	·	0.5	·	2.7	·	4.3	1.6	33.4	1.5	·	·	4.2	·	·	18.9	2.6	13.9	1.0	·	3.0	·	·	0.2	2.4	2.5	·	92.9			16	13	·	·
	Isel	Prägraten	1303	7.6	1.2	·	·	·	·	·	·	2.7	·	12.7	·	18.3	·	·	·	2.1	·	·	11.5	·	14.5	·	·	·	·	·	·	9.4	11.5	·	91.5	78	-27	10	10	·	·
		Matrei in Osttirol	973	0.7	·	·	·	·	·	·	5.4	1.4	·	11.6	5.8	25.3	·	·	·	0.9	·	1.6	10.0	2.5	15.9	6.7	1.7	·	·	·	1.5	7.8	1.4	·	100.2	96	- 5	16	14	·	·
		St. Jakob i. Defereg.	1410	1.5	·	·	·	·	·	5.0	·	1.4	·	21.1	6.9	28.3	·	·	0.3	1.2	·	·	20.0	0.0	25.5	3.0	3.0	2.6	·	·	·	13.0	0.7	·	133.5			15	13	·	·
		Kals	1321	0.2	·	·	·	·	·	·	1.8	0.0	·	13.4	6.2	5.7	·	·	·	1.6	·	·	12.2	5.0	13.2	4.3	2.6	1.8	·	·	3.4	2.8	1.0	·	75.2			15	14	·	·
		St. Johann im Walde	732	·	·	·	·	·	·	·	·	8.6	·	7.2	7.2	23.8	2.7	0.7	0.4	·	·	·	21.6	0.8	14.8	1.3	1.2	·	·	·	9.8	2.7	0.4	0.8	104.0	99	- 1	16	11	·	·
	Drau	Lienz	680	0.0	·	·	·	·	·	·	·	5.5	·	12.1	0.0	25.2	1.5	·	5.0	5.8	·	·	14.3	4.2	10.8	5.3	0.2	2.5	·	·	0.0	21.1	1.0	·	114.5			14	5	·	·
		Iselsberg	1200	0.0	·	·	·	·	·	·	·	7.0	·	5.6	·	26.4	0.9	·	·	11.0	·	·	20.0	2.3	13.5	1.0	2.4	·	·	·	·	4.2	0.2	·	94.5	101	+ 2	12	10	·	·
		Oberdrauburg	610	·	·	·	·	·	·	·	·	2.0	·	5.4	·	41.8	5.5	·	1.8	4.9	·	·	21.4	5.2	1.5	2.5	·	3.2	·	·	0.3	25.4	5.7	·	126.6	107	+ 9	14	13	·	·
		Greifenburg	635	·	·	·	·	·	·	·	·	(3.0)	·	(5.0)	·	82.3	1.6	·	10.0	8.1	·	·	24.4	3.2	3.9	6.7	2.8	11.2	·	·	3.4	2.7	9.1	·	177.4			15	15	·	·
		Sachsenburg	561	0.3	·	·	·	·	·	·	·	3.1	·	6.1	·	31.1	2.2	·	1.5	6.6	·	·	23.4	5.0	·	1.3	·	1.9	·	·	·	6.4	0.4	·	89.3			13	11	·	·
	Moll	Heiligenblut	1275	1.0	·	·	·	·	·	·	2.1	1.2	·	10.2	3.6	28.6	·	·	0.9	1.8	0.9	·	13.4	2.5	12.2	2.7	2.2	·	·	·	1.4	7.4	2.7	·	94.8	90	-10	17	15	·	·
		Döllach	1008	Beob. Stelle aufgehoben																																					
		Stall	820	·	0.5	·	·	·	·	·	0.1	12.3	·	(2.0)	(3.0)	40.1	0.9	·	·	4.9	·	·	19.0	7.0	8.9	3.5	0.5	5.4	·	·	·	7.3	0.5	·	115.9			16	11	·	·
		Groß Fragant	1780	·	0.2	·	·	·	·	·	0.6	1.5	·	2.8	5.4	42.1	·	·	7.3	4.0	·	·	23.2	2.0	13.9	·	3.2	1.5	·	·	2.0	13.8	2.6	·	126.1			16	14	·	·
		Mallnitz	1185	1.9	0.1	·	·	·	·	0.0	·	0.8	·	2.7	7.3	33.3	·	·	2.4	2.3	1.9	·	18.8	1.9	6.2	2.0	0.6	·	·	·	1.1	6.9	2.7	·	92.9	88	-13	17	14	·	·
		Obervellach	686	1.0	·	·	·	·	·	·	·	·	·	1.8	0.0	32.3	·	·	6.5	2.0	·	·	19.8	·	6.2	·	1.6	·	·	·	0.5	9.4	2.8	·	83.9	85	-15	11	10	·	·
		Teuchl	1260	0.1	·	·	·	·	·	·	1.9	16.5	·	3.4	0.0	40.1	1.0	·	6.0	8.4	·	·	23.2	4.0	1.1	2.9	0.2	2.2	·	·	·	13.7	1.9	·	126.6			16	14	·	·
	Lieser	St. Peter i. Katschtale	1219	1.3	·	·	·	·	·	·	·	(10.0)	·	3.8	·	21.0	·	·	0.8	6.6	·	·	15.5	0.9	·	5.8	2.1	2.3	·	·	4.0	3.8	5.1	·	83.0			14	12	·	·
		Kremsalpe	1518	1.0	0.9	·	·	·	·	·	·	12.4	·	6.6	·	21.9	·	·	·	13.0	·	·	17.6	5.2	·	5.9	1.2	·	·	·	·	19.2	9.4	·	114.3			12	11	·	·
		Gmünd	732	·	·	·	·	·	·	·	·	4.4	·	4.0	·	22.2	1.3	·	3.0	5.5	·	·	16.5	1.8	·	1.4	1.2	3.4	·	·	1.2	3.5	6.7	·	76.1			14	14	·	·
		Millstätter Alpe	1446	0.1	0.1	·	·	·	·	·	0.4	7.2	·	5.5	0.1	16.3	4.8	·	9.1	4.5	·	·	17.1	7.8	0.7	6.8	1.3	5.6	·	·	2.5	10.8	7.1	·	107.8			19	14	·	·
		Radenthein	685	·	·	·	·	·	·	·	·	2.6	·	6.0	·	16.0	3.5	·	17.0	·	·	·	23.0	(5.0)	·	(5.0)	·	2.6	·	·	3.0	4.2	10.0	·	97.9			12	12	·	·
		Millstatt	610	·	·	·	·	·	·	·	·	1.1	·	4.3	·	14.6	0.0	·	3.5	0.6	·	·	18.6	1.9	·	6.8	1.6	0.4	·	·	3.6	11.6	4.6	·	773.2	70	-32	13	11	·	·
	Drau	Paternion	520	·	·	·	·	·	·	·	·	1.4	·	5.2	·	16.9	·	·	3.4	·	·	·	7.4	3.1	·	2.9	·	3.2	·	·	·	20.1	12.3	·	75.9			10	10	·	·
		Techendorf	936	·	0.2	·	·	·	·	·	·	0.7	·	5.7	10.0	72.5	5.7	·	1.3	·	·	·	7.2	8.4	0.4	7.0	·	5.8	·	·	·	1.0	(5.0)	·	130.9	101	+ 1	14	11	·	·
		Villach-Vassach	535	·	·	·	·	·	·	·	·	3.1	·	1.7	·	23.5	8.0	·	1.0	3.3	·	·	1.9	7.6	·	7.0	·	3.8	·	·	0.1	·	8.3	·	69.3	56	-55	12	11	·	·
		Bleiberg	904	0.1	·	·	·	·	·	·	14.9	1.2	·	3.7	·	23.2	10.3	·	·	11.3	·	·	·	10.2	·	7.8	·	4.0	·	·	·	·	8.6	·	95.3	66	-50	11	10	·	·
		Afritz-Gassen	715	·	·	·	·	·	·	·	·	5.8	·	4.2	·	32.1	6.6	·	6.0	2.9	·	·	3.5	6.0	·	3.0	·	5.2	·	·	·	15.8	19.0	·	110.1			12	12	·	·

Flußgebiet	Ort	Seehöhe m	1	2	3	4	5	6	7	8	9	10	11	12	13	14	15	16	17	18	19	20	21	22	23	24	25	26	27	28	29	30	31	Monatssumme mm	% d. Norm.	Abweichung v. d. Norm.	Zahl der Tage mit Niederschl. ≥0.1	≥1.0	≥0.1	▦
Drau	Ossiach	518	.	2.1	.	.	.	.	.	.	1.8	.	3.0	.	11.6	10.0	.	6.0	4.2	.	.	10.4	3.8	.	6.2	.	7.6	.	.	.	12.8	18.2	6.0	103.7			14	14	.	.
Gail	Obertilliach	1446	.	.	.	.	.	.	0.9	.	4.4	.	9.1	0.2	25.4	4.5	.	0.2	4.0	.	.	20.9	8.5	2.4	7.7	.	2.1	.	.	.	3.5	3.2	.	97.0	75	-32	15	12	.	.
	Luggau	1179	.	.	.	.	.	.	1.2	.	.	.	11.8	.	29.4	5.9	.	2.8	3.2	.	.	16.5	.	15.7	1.4	.	2.6	.	.	2.2	6.5	4.4	.	103.6	80	-26	13	13	.	.
	Kornat	1055	.	.	.	.	.	.	.	2.1	.	.	9.5	.	51.2	8.2	.	5.6	4.9	.	.	18.9	3.1	1.0	3.3	.	2.9	.	.	0.5	3.6	6.7	.	121.5			14	13	.	.
	Kötschach	708	.	.	.	.	.	.	.	.	.	.	3.4	3.0	64.8	8.7	.	7.3	4.5	.	.	11.3	5.3	.	3.3	.	3.3	.	.	.	2.5	6.4	.	123.8	91	-12	12	12	.	.
	Waidegg	620	.	.	.	.	.	.	.	1.2	.	.	6.0	0.6	48.0	10.0	.	29.8	16.2	.	.	.	14.3	.	2.4	.	2.7	.	.	.	3.8	1.2	.	136.2	91	-14	12	11	.	.
	Naßfeldhütte	1513	.	.	.	.	.	.	.	7.4	.	.	1.0	10.3	35.0	21.0	.	4.5	8.3	.	.	.	14.6	5.3	1.7	.	5.2	.	.	.	.	19.0	.	133.3			12	12	.	.
	Presseggen	575	0.0	0.2	.	.	.	0.0	1.2	0.0	0.0	.	4.1	0.0	19.1	7.6	.	2.2	9.4	.	.	4.4	5.4	0.1	4.2	.	5.8	.	.	.	2.8	5.4	0.0	72.6			14	12	.	.
	Feistritz a.d. Gail	620	.	.	.	.	.	.	0.6	2.3	.	.	3.5	.	13.3	11.7	.	0.3	10.0	.	.	2.0	11.2	.	10.6	.	6.0	.	.	.	.	6.3	.	74.8	60	-50	12	10	.	.
	Arnoldstein	579	.	0.0	.	.	.	.	2.1	4.0	.	.	2.1	.	24.1	10.1	.	.	11.0	.	.	2.0	13.2	.	13.1	0.6	3.9	.	.	.	.	7.4	0.0	93.6	75	-31	12	11	.	.
	Latschach	615	.	.	.	.	.	.	2.3	0.2	0.6	.	1.3	.	36.6	5.9	.	0.5	5.9	.	.	4.8	11.5	1.5	16.7	0.1	4.6	.	.	.	0.1	12.9	3.4	106.5			17	12	.	.
Gail bis Gurk	Klagenfurterhütte	1663	.	1.2	.	.	.	.	0.4	0.0	.	.	2.4	0.7	37.4	9.2	0.4	.	10.4	.	.	9.6	20.5	0.6	21.0	0.6	6.5	.	.	.	2.8	9.1	4.2	137.0			17	12	.	.
	Kirschentheuer	487	.	.	.	.	.	.	.	.	0.8	.	2.0	.	42.0	3.8	0.6	2.2	19.8	.	.	13.0	27.0	.	15.2	.	4.0	.	.	.	1.5	26.2	3.8	161.9	121	+29	14	12	.	.
	Neu St. Leonhard	700	.	.	.	.	.	.	0.0	.	.	.	2.0	5.8	44.4	4.7	1.5	.	12.6	0.0	.	4.0	26.7	0.0	16.8	.	7.3	0.1	0.0	.	14.0	8.1	1.7	149.7			14	13	.	.
	Seeberg	1075	.	0.0	.	.	.	.	1.2	0.0	2.1	.	.	0.9	64.6	4.6	1.1	.	6.4	.	.	12.2	26.6	0.1	34.7	0.2	9.4	.	.	.	5.2	13.0	0.6	182.9			16	12	.	.
	Obir	2044	.	.	.	.	.	.	4.7	.	2.4	0.0	1.2	0.4	44.0	5.5	.	.	17.2	.	.	4.1	24.7	.	3.0	0.4	3.7	.	.	.	7.1	13.2	.	131.6	74	-46	14	12	.	.
	Eisenkappel	558	.	.	.	.	.	.	12.3	.	1.7	.	.	1.0	51.0	3.3	.	.	13.2	.	.	3.8	26.6	.	26.7	.	3.3	.	.	.	3.4	10.3	.	156.6	109	+14	12	12	.	.
Gurk	Ebene Reichenau	1059	.	.	.	.	.	.	.	.	8.5	0.1	4.6	2.6	22.3	3.6	.	.	6.1	.	.	9.3	1.5	0.2	1.9	2.6	1.7	1.6	.	0.3	10.2	12.8	.	89.9	73	-33	17	14	.	.
	Sirnitz	833	.	.	.	.	.	.	.	.	8.7	3.2	3.1	4.4	20.8	.	9.2	.	5.7	.	.	3.5	3.7	.	1.3	0.5	.	.	.	.	9.7	13.1	.	86.9			13	12	.	.
	Weitensfeld	705	nicht beobachtet																																					
	Grades	863	.	.	.	.	.	.	6.7	.	.	2.2	2.0	.	20.1	.	.	1.3	8.5	.	.	11.6	.	1.1	4.0	.	.	.	.	.	3.4	12.5	.	73.4	63	-43	11	11	.	.
	Neumarkt i. St.	827	.	0.8	.	6.5	.	.	11.1	.	7.5	.	1.1	5.6	22.7	.	.	0.0	7.6	.	.	11.8	8.7	0.0	.	0.8	.	.	.	.	5.6	23.6	1.6	115.0	106	+ 6	14	12	.	.
	Friesach	620	.	0.0	.	.	.	.	6.4	.	10.3	.	2.0	.	22.0	1.5	3.0	5.6	18.4	.	.	5.0	0.5	5.4	2.3	2.5	.	.	.	5.5	1.2	14.0	.	105.6			16	15	.	.
	Althofen	728	*Beob. Stelle aufgehoben																																					
	St. Margarethen	1080	.	2.0	.	.	.	.	10.2	.	4.7	.	4.9	.	27.7	.	.	0.7	11.7	.	.	5.2	14.5	.	2.5	1.2	.	.	.	.	7.3	43.5	1.1	137.7	110	+13	14	13	.	.
	Knappenberg	1054	Beob. Stelle aufgehoben																																					
	Eberstein	570	.	.	.	.	.	.	5.2	0.5	9.1	.	4.9	5.9	31.7	0.5	.	.	2.3	.	.	2.1	13.5	.	8.4	0.3	5.9	.	.	.	13.7	31.6	.	135.6			15	12	.	.
	Freudenberg	480	.	.	.	.	.	.	18.4	.	3.5	.	1.0	2.8	30.8	1.0	.	.	6.0	.	.	17.3	3.5	.	13.7	9.8	7.9	.	.	.	1.7	20.1	.	137.5			14	14	.	.
	Radweg	634	0.2	.	.	.	.	.	1.0	1.3	2.2	.	4.2	8.1	12.8	2.9	.	3.2	1.3	.	.	3.8	10.4	.	1.3	4.2	3.6	.	.	.	4.4	25.0	0.1	90.0	77	-28	18	16	.	.
	St. Veit a.d. Glan	480	.	.	.	.	.	.	0.9	.	3.5	.	0.8	.	41.2	1.0	.	1.6	1.3	.	.	5.2	8.3	.	8.6	2.3	5.9	.	.	.	5.2	34.8	.	120.6	103	+ 4	14	12	.	.
	Dreifaltigkeit	1060	.	0.2	.	.	.	.	0.4	0.1	7.1	.	1.8	4.5	32.2	2.2	.	4.2	3.1	.	3.5	4.6	12.6	.	4.6	1.7	8.1	.	.	.	1.9	20.8	0.1	114.1			19	15	.	.
	Ulrichsberg	1015	nicht beobachtet																																					
	Pörtschach	464	.	.	.	.	.	.	2.6	.	.	.	.	.	36.5	2.4	0.4	0.5	1.5	.	.	3.6	10.6	.	14.2	0.1	2.7	.	.	.	0.8	17.5	.	93.4	78	-26	13	9	.	.
	Klagenfurt Fl.	446	.	0.0	.	.	.	.	12.1	.	1.0	.	1.0	3.1	34.3	1.1	.	0.0	2.0	.	.	3.0	13.2	.	12.0	0.1	2.0	.	.	.	0.9	11.1	0.0	96.9	83	-20	14	12	.	.
	Keutschach	530	0.0	0.0	.	.	.	.	1.3	9.3	1.2	0.0	1.7	.	34.7	2.3	0.6	0.0	4.2	.	0.0	3.7	13.9	0.1	19.8	.	4.0	.	0.0	.	8.6	14.3	2.7	122.4			16	14	.	.
	Radsberg	777	.	.	.	.	.	.	5.7	.	4.2	.	0.8	.	38.6	1.3	.	.	3.7	.	.	8.4	13.2	.	10.4	.	3.2	.	.	.	4.5	11.2	0.4	105.6			13	11	.	.
Drau	Klopein	464	.	.	.	.	.	.	11.6	.	3.6	.	0.5	.	5.0	5.5	.	.	6.0	.	.	8.0	17.0	.	10.0	.	9.5	.	.	.	1.6	9.0	.	87.3			12	11	.	.
	Völkermarkt	461	unvollständig beobachtet																																					
	Petzen (Bleiburg. H.)	2000	.	.	.	.	.	.	12.2	9.1	6.4	.	1.0	1.0	32.2	.	.	.	10.8	.	.	.	37.2	.	17.2	.	7.3	.	.	.	.	6.4	.	141.8			12	12	2	.
	St. Michael ob Bleiburg	500	.	.	.	.	.	.	19.0	.	16.3	.	1.2	.	34.3	.	.	.	8.6	.	.	.	28.0	.	23.0	.	5.0	.	.	.	.	11.6	.	147.0			9	9	.	.
Lavant	Reichenfels	800	0.0	1.5	0.3	0.0	.	1.2	9.9	0.3	1.9	.	2.4	0.4	20.6	0.2	0.0	2.1	6.3	0.0	0.0	19.5	3.4	.	2.6	1.3	0.1	0.0	0.0	.	19.9	33.4	0.0	127.3			19	14	.	.
	Preblau	792	.	0.2	.	.	.	1.1	4.1	.	1.9	.	0.2	12.5	25.4	0.4	.	0.7	3.0	.	.	2.7	11.8	.	5.4	2.6	.	.	.	.	4.4	30.3	.	106.7			16	12	.	.
	Preitenegg	1074	.	.	.	.	.	0.6	14.9	1.4	2.6	.	.	4.9	39.0	1.0	.	0.8	3.6	.	.	6.4	15.1	.	7.4	.	0.4	.	.	.	25.5	24.5	.	148.1			15	12	.	.
	Wolfsberg	447	1.0	.	.	.	.	0.7	0.4	4.4	.	.	.	6.0	12.3	4.2	.	.	.	.	.	5.0	13.0	.	8.1	2.0	6.0	.	.	2.1	20.0	3.1	.	88.3	91	- 9	15	13	.	.
	St. Ulrich	560	.	2.1	.	.	.	0.8	.	0.8	12.0	.	0.5	11.3	22.3	0.5	.	.	1.2	.	.	10.8	12.1	.	12.5	1.8	6.7	.	.	.	9.9	25.5	.	130.8			16	12	.	.
	Pustritz	788	.	.	.	.	.	.	2.5	16.5	5.7	.	0.2	1.6	26.7	0.5	.	.	4.1	.	.	2.9	16.0	.	2.9	4.1	8.3	.	.	.	3.1	15.5	.	110.6			15	13	.	.
	St. Paul i. L.	416	.	.	.	.	.	.	4.0	4.3	8.6	.	0.5	20.0	19.3	0.3	.	.	2.5	.	.	5.8	16.0	.	13.0	0.3	13.2	.	.	.	7.0	19.0	.	133.8	139	+38	15	12	.	.

z. 56215

Deutscher Wetterdienst in der US-Zone
Zentralamt Bad Kissingen
Leiter: Prof. Dr. Ludwig Weickmann

Deutsches Meteorologisches Jahrbuch 1940

Teil III, 2: Niederschlagsbeobachtungen

Inhaltsverzeichnis.

Tägliche Niederschlagshöhen: Seite

September 449
Oktober 505
November 561
Dezember 617

Tägliche Schneehöhen. Wassergehalt der Schneedecke:

Januar 675
Februar 697
März 719
April 741
Oktober 763
November 785
Dezember 807

Monats- und Jahresergebnisse:

Monats- und Jahressummen, größte Tagesmengen 830
Monats- und Jahressummen in Prozenten der Normalwerte 917

Tagesmengen von 50 mm und mehr; Stark- und Dauerregen:

Tagesmengen von 50 mm und mehr 924
Stark- und Dauerregen 933

Die Niederschläge im September 1940.

Allgemeine Übersicht: Der September war fast durchweg zu niederschlagsreich.

Das am Ende des Vormonats über Südfrankreich lagernde Hoch gewann zu Monatsbeginn in Süddeutschland stark an Raum und rief hier heitere Witterung hervor, die bei vereinzelt geringen Niederschlägen bis zum 7. andauerte. In Mittel- und Norddeutschland dagegen fielen infolge lebhafter Zyklonentätigkeit in nördlichen Breiten bei zeitweilig böigen West- bis Nordwestwinden Schauerniederschläge, die am 2. in Ostpreußen stellenweise Tagesbeträge bis zu 20 mm erreichten. Am 4. gewann das mitteleuropäische Hoch mehr an Bedeutung, so daß die Tage des 4. und 5. im ganzen Reichsgebiet heiter und niederschlagsfrei verliefen. Unter langsamer Verlagerung des Hochs nach Südosten verursachte am 6. eine kühlere Westwinddrift besonders in Mitteldeutschland verbreitete Gewitter. Bei stärkerem Eingreifen nördlicher Depressionen ging die Hochdruckwetterlage ihrem Ende entgegen, so daß am 8. mit einer keilförmigen Teildepression Gewitter unter reichlichen Niederschlägen sich über ganz Deutschland entluden (Frankfurt a. M. 21 mm). Die auf der Rückseite einströmende maritim-arktische Luft brachte vom 9.— 11. sehr reichliche Niederschläge, namentlich im Stau der Alpen, besonders am 10., als eine Adriadepression nach dem Weichselgebiet zu vorstieß. Ein Nachlassen der Niederschläge erfolgte am 12. in Südwestdeutschland, wo sich das Azorenhoch längs der Alpen ostwärts auszudehnen begann. Doch bereits am 13. geriet Deutschland wieder in den Bereich lebhafter Störungstätigkeit der in den mitteleuropäischen Raum eindringenden Depressionen. Bei Gewittern und reichlichen Niederschlägen, die zunächst noch die Ostmark freiließen, hielt die unbeständige Witterung am 14. und 15. im ganzen Reichsgebiet an. Auch die am 16. aus dem Azorenhoch einströmende relativ wärmere Luft verursachte noch Niederschläge. Infolge Ausbreitung des Azorenhochs über Südeuropa machte sich die Wetterbesserung am 17. bereits in der Ostmark geltend, um vom 18. ab sich auch im übrigen Reiche durchzusetzen und bis zum 20. anzuhalten. Die Annäherung eines nordatlantischen Tiefs rief am 20. zunächst in Norddeutschland, bald auch im Süden des Reiches bei Südwestwinden Gewitter und strichweise kräftige Niederschläge hervor. Nach zeitweiliger Beruhigung am 22. wiederholten sich die strichweisen Gewitter und Niederschläge, als am 23. sich wieder ein nordatlantisches Tief nach der nördlichen Nordsee verlagerte; Süddeutschland hatte am 23. Gewitterregen mit stellenweise mehr als 30 mm Niederschlag. Langsam gewann das über England lagernde Azorenhoch immer mehr an Einfluß; die Niederschläge erreichten nur im Osten des Reiches am 25. noch Beträge bis zu 28 mm, während am 26. noch stellenweise geringe Niederschläge fielen. Die Hochdruckwetterlage kam noch am 27. in Süddeutschland und in der Ostmark mit heiterem, niederschlagsfreiem Wetter zur Geltung. In Norddeutschland hingegen vollzog sich unter der Wirkung einer über Südschweden nach den Ostseeprovinzen durcheilenden Zyklone am 27. der Übergang zu einem böigen, mit Schauern durchsetzten Witterungscharakter, der am 28. das ganze Reich erfaßte, mit besonders reichlichen Niederschlägen im Alpengebiet (Obir 54.5 mm). Mit dem Vordringen des britischen Hochs in breiter Front in den mitteleuropäischen Raum ließen die Schauerniederschläge am 29. stark nach. Während Norddeutschland bis zum Monatsende vielfach heiteres Wetter zeigte, gingen im Alpengebiet infolge eines Mittelmeertiefs am 29. und 30. stärkere Regenfälle nieder, die stellenweise Beträge bis zu 68 mm erreichten.

Die Verteilung der Monatsbeträge des Niederschlages zeigte eine Zunahme von Norden nach Süden. Die geringsten Niederschläge von weniger als 50 mm hatte Norddeutschland in einem Gebiet, das das östliche Mecklenburg, das westliche Pommern und die Mark Brandenburg umfaßte; im übrigen Norddeutschland wurden 50—100 mm gemessen, in Ostpreußen 100—180 mm. Im allgemeinen lagen die Niederschlagsmengen in Süddeutschland meist zwischen 100—150 mm; sie beliefen sich nur im Gau Niederdonau auf weniger als 50, in seinen nordöstlichen Teilen auf 50—100 mm. Die Beträge stiegen auf 150—200 mm südlich der Donau und im südlichen Kärnten und in der Steiermark, in größeren Teilen dieser erwähnten Gebiete auf 200—300 mm, im südlichen Schwarzwald vereinzelt sogar auf 330 mm.

Die Niederschläge erreichten im Vergleich mit den langjährigen Normalwerten meist zu hohe Beträge. Unternormal blieben sie nur im mittleren Norddeutschland, im Gau Niederdonau, im westlichen Teile Kärntens und in einem schmalen Streifen an dem oberschlesischen Höhenrücken. Im übrigen Norddeutschland sowie in großen Teilen der Ostmark wurden 100—150% erreicht, in Mitteldeutschland und der mittleren Ostmark 150—200%, in Süddeutschland und dem Main-Moselgebiet, sowie im größten Teil von Ostpreußen zwischen 200 und 250%.

Die Niederschlagshäufigkeit war, mit wenigen Ausnahmen in Kärnten und in der südwestlichen Steiermark, mit 16—24 Tagen übernormal und überstieg besonders in Südostdeutschland, im westlichen Holstein, Hannover und Westfalen die langjährige mittlere Häufigkeit um 5—10 Tage. — Gewitter wurden meist an 1—3 Tagen beobachtet, so daß ihre Häufigkeit im größten Teil des Reiches unternormal blieb. Etwas übernormal fiel sie nur in Schlesien, Land Sachsen, Thüringen und Nordbayern aus.

Erläuterungen zu den Tabellen: Es bedeutet: ein Punkt, daß kein Niederschlag gefallen ist; 0.0, daß die Menge unmeßbar (unter 0.05 mm) war; ein Strich, daß eine Messung nicht ausgeführt wurde; ein schräger Strich in der oberen rechten Ecke, daß eine Schneedecke um 7^h vorhanden war; diese Eintragung erfolgt aber nur bei Stationen, die regelmäßige Messungen der Schneedecke (⊠) durchführen und an der Eintragung eines Wertes in der letzten Spalte kenntlich sind. — Der Berechnung der Prozente des Normalwertes und der Abweichung vom Normalwert sind die Mittelwerte 1891—1930 zugrunde gelegt. — Als Tage mit Schnee (⊹) wurden alle Tage gezählt, an denen der Niederschlag von Schnee oder von Regen und Schnee herrührte und die Tagesmenge mindestens 0.1 mm betrug, als Tage mit ⊠ die Tage, an denen um 7^h eine Schneedecke lag, für Punkt und Strich gelten die vorstehenden Erklärungen entsprechend. — Eingeklammerte Werte ( ) sind ergänzt. — Eine Zahl unter einer Klammer (⌣) gibt die Gesamtmenge mehrerer Tage.

Im vorliegenden Bericht werden die täglichen und Monatsmengen des Niederschlags von nur einem Teil der im Deutschen Reich vorhandenen Stationen veröffentlicht. Die Monats- und Jahresmengen von sämtlichen Stationen können dem später erscheinenden Schlußheft des Deutschen Meteorologischen Jahrbuchs 1940, Teil III, entnommen werden.

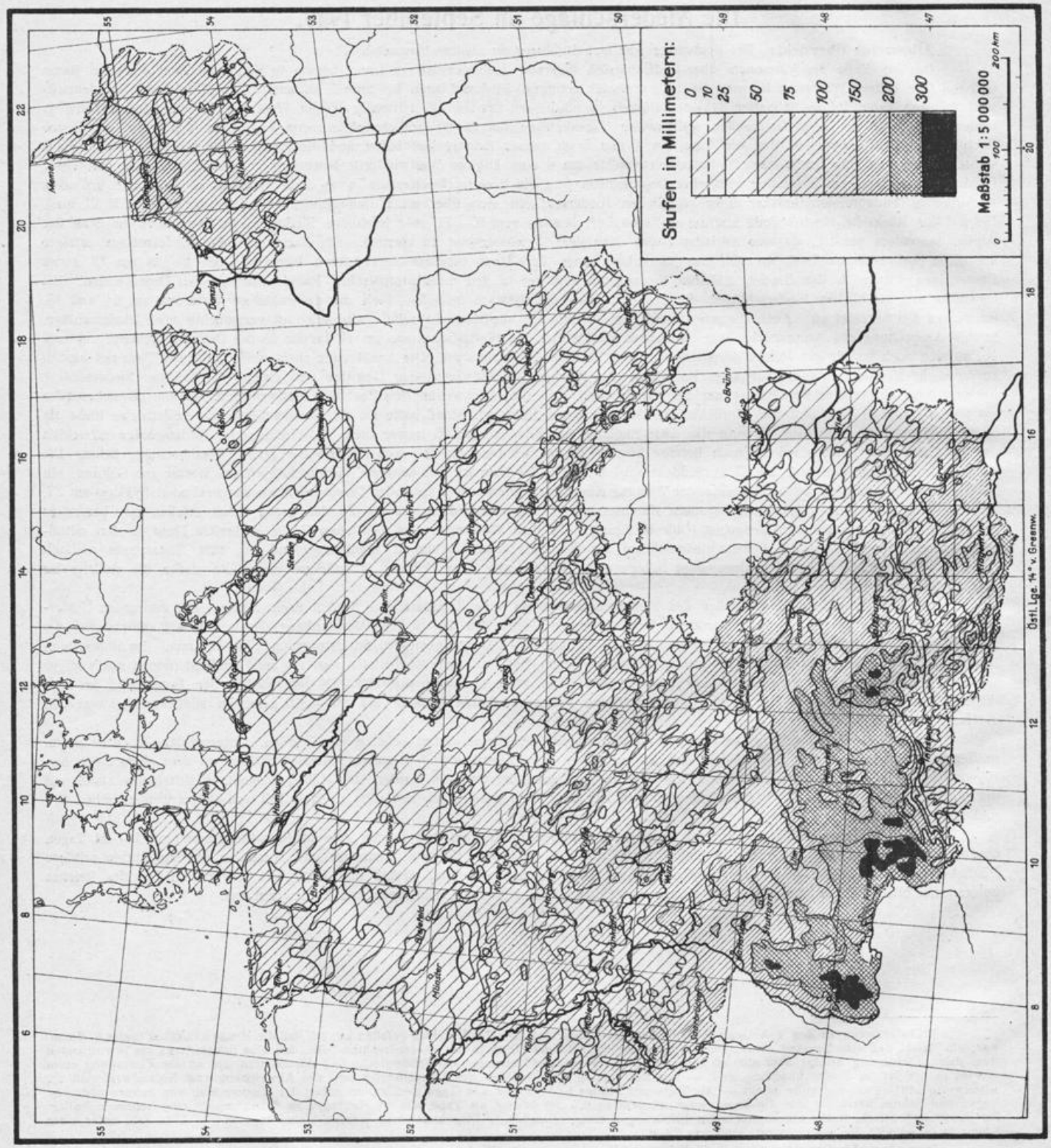
Stufen in Millimetern:
0
10
25
50
75
100
150
200
300
Maßstab 1:5 000 000
200 km
100
0
Östl. Lge. 14° v. Greenw.

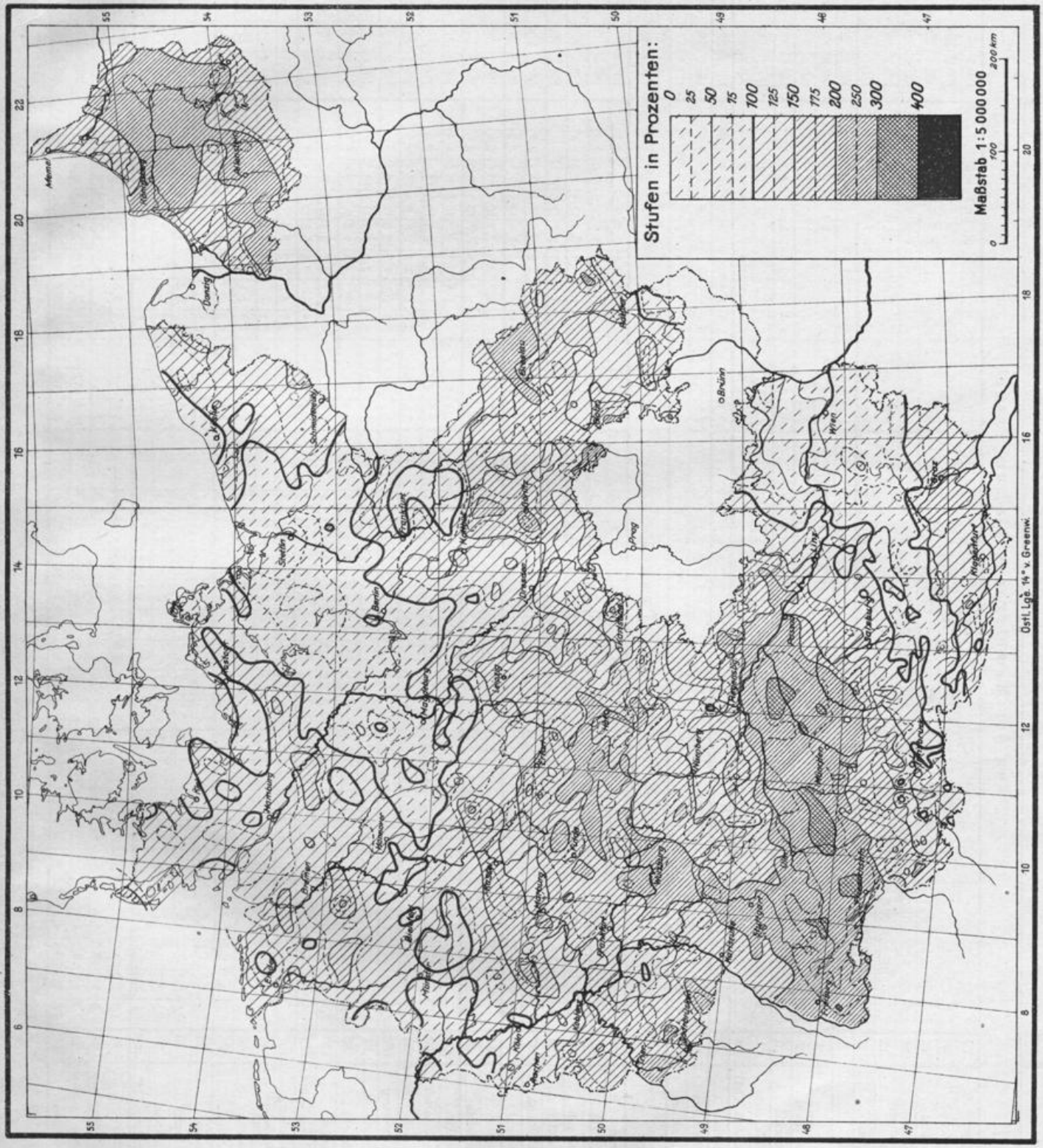
Stufen in Prozenten:
0
25
50
75
100
125
150
175
200
250
300
400
Maßstab 1:5 000 000
0
100
200 km
Östl. Lge. 14° v. Greenw.

Flußgebiet		Ort	See-höhe m	1	2	3	4	5	6	7	8	9	10	11	12	13	14	15	16	17	18	19	20	21	22	23	24	25	26	27	28	29	30	31	Monatssumme mm	% d. Norm.	Abweichung v. d. Norm.	Zahl der Tage mit Niederschl. ≥0.1	≥1.0	☀ ≤0.1	☒
Von der Memelgrenze bis zum Pregel																																								
Memel	Grenze—Mündung	~~Trappen~~ +	20	·	5,0	12,5	4,4	·	·	3,1	·	·	2,9	·	34,8	1,9	0,0	2,4	17,6	10,3	·	2,3	·	9,0	·	·	·	·	11,0	5,2	8,3	4,0	0,0		134,7			16	16	·	·
		Ebenrode	66	2,5	3,7	3,5	4,7	0,3	·	6,2	0,0	1,9	3,5	0,1	22,3	4,6	0,6	2,8	15,8	9,9	0,1	0,2	·	1,1	3,0	·	6,6	·	4,1	2,3	13,1	7,0	0,0		119,9	226	+67	24	19	·	·
		Wetterau	42	·	6,8	5,3	2,6	1,2	·	1,5	·	·	3,7	·	17,0	2,1	·	2,8	16,7	8,1	0,6	1,7	·	2,5	·	·	2,8	·	6,5	4,3	9,0	4,1	0,4		99,7	178	+44	20	18	·	·
		Beiningen	52	·	4,3	9,3	3,0	0,8	·	4,4	·	·	3,8	·	25,1	1,0	0,0	3,0	17,1	0,9	8,0	1,0	·	5,4	0,7	·	·	·	8,3	6,9	9,2	8,2	0,5		120,9	212	+64	17	14	·	·
		Tilsit	12	1,7	4,2	16,2	9,7	0,2	·	1,8	·	·	0,8	·	19,3	0,9	0,1	2,7	17,6	8,5	2,2	0,0	·	8,0	2,6	·	3,5	0,2	28,2	10,6	14,2	16,9	0,3		172,4	250	+104	23	17	·	·
		Kloken	3	0,8	2,0	21,2	1,6	·	·	·	·	·	·	·	15,1	0,5	·	4,3	16,0	4,7	2,7	0,6	·	4,5	·	·	2,5	·	23,0	4,7	12,3	12,6	·		129,1	179	+57	17	14	·	·
Kurisches Haff	H. Gilge u. Nem.	Inse	1	1,1	3,1	11,1	0,2	·	·	0,0	·	0,0	·	·	9,4	4,4	·	5,0	13,4	6,3	3,8	·	·	5,2	1,9	·	5,1	3,5	17,5	12,2	15,3	11,6	·		130,1	165	+51	18	17	·	·
		Erlen	1	·	6,4	12,6	13,5	·	·	3,6	·	·	·	·	20,9	0,4	2,1	8,4	21,3	9,8	1,7	2,3	·	·	4,1	·	3,1	2,2	21,7	13,4	12,0	7,9	·		167,4	236	+96	19	18	·	·
		Lindenberg	20	3,5	3,9	6,0	1,8	·	·	2,5	1,4	·	3,5	·	20,4	2,5	1,5	3,0	23,3	·	1,3	·	·	3,2	·	·	3,6	2,6	10,1	9,7	17,2	21,9	1,6		144,5	233	+83	21	21	·	·
	D. Haff	Erlenwald	2	·	3,5	8,9	1,8	·	·	1,4	·	·	·	·	10,9	0,6	·	9,0	8,3	18,1	2,4	·	·	8,7	5,2	·	4,6	·	19,8	12,4	9,9	13,3	0,1		138,9	217	+75	18	16	·	·
		Schaaksvitte	1	(1,0)	(3,0)	(10,0)	(7,0)	·	·	(1,0)	·	2,3	2,8	4,3	2,2	5,1	4,3	3,2	5,3	8,2	5,6	0,8	·	2,8	4,1	3,2	4,5	2,8	6,8	8,7	10,7	13,9	·		123,7	180	+55	25	24	·	·
		Rossitten (Ort)	4	·	5,2	12,9	0,1	·	·	·	·	·	·	·	2,9	·	·	4,0	10,1	2,0	3,1	0,1	·	·	·	·	8,9	1,1	17,0	2,0	20,3	8,5	·		98,2	133	+24	15	13	·	·
O.	O.	Rauschen	40	·	12,8	4,5	4,0	·	·	·	·	·	·	·	0,7	·	·	1,9	12,3	4,6	5,7	·	·	13,3	·	·	6,0	2,4	14,2	11,0	20,1	28,3	6,5		148,3	215	+79	16	15	·	·
Fr. Haff	Fr. Haff	Fischhausen	11	·	7,9	9,8	0,3	·	·	·	·	·	0,0	·	1,1	·	·	0,3	17,2	3,3	7,4	·	·	14,2	1,9	·	6,4	5,3	17,4	16,9	10,8	24,1	3,7		148,0	218	+80	17	15		·
		Drugthenen	85	3,6	5,5	21,1	1,0	·	·	0,0	·	·	0,0	·	1,0	0,6	·	3,5	12,0	7,5	6,7	0,3	·	14,9	1,5	·	6,3	2,3	11,8	20,8	17,2	25,2	10,7		173,5			20	18	·	·
Pregel																																								
Angerapp	Angerapp	~~Lötzen~~ ++	~~120~~	0,8	6,3	0,4	0,6	·	·	10,2	·	·	5,8	0,5	22,1	0,8	2,1	5,8	9,2	5,6	0,7	·	·	1,1	8,6	·	3,6	0,8	3,6	3,7	9,6	3,2	1,2		106,3			23	16	·	·
		Arnswald	224	2,8	5,7	0,4	2,9	·	·	2,4	·	·	4,8	0,7	14,1	2,6	0,9	3,4	12,5	17,2	0,3	·	·	0,2	8,0	·	3,9	0,2	2,1	5,6	12,5	9,6	1,6		114,4			23	17	·	·
		Angerapp	73	1,8	6,3	2,5	6,5	·	·	3,9	·	·	4,3	·	19,6	1,5	2,3	·	16,5	17,9	0,2	0,0	·	2,2	3,6	·	7,3	·	5,1	8,4	12,3	8,3	·		130,5	229	+74	19	18	·	·
	Pissa	Rominten	180	·	7,0	2,3	4,2	0,2	·	(5,0)	·	·	4,1	·	8,7	5,1	0,5	2,5	5,9	2,7	·	·	·	3,9	(5,0)	·	13,5	1,9	10,7	10,1	12,5	(10,4)	·		116,2	200	+58	20	18	·	·
		Gumbinnen	47	·	5,9	4,0	3,8	·	·	5,5	·	·	5,1	·	17,3	2,7	3,1	1,8	14,0	9,8	·	·	·	3,7	1,7	·	5,5	·	5,6	6,5	14,2	9,2	2,1		121,5	234	+70	19	19	·	·
	A.	Insterburg	38	0,0	6,6	4,3	3,2	·	·	4,1	·	·	3,1	·	38,2	2,0	1,1	1,8	17,2	10,9	0,0	0,0	·	2,1	0,3	·	9,6	·	7,3	12,4	13,3	17,1	0,7		155,3	259	+95	19	17	·	·
Inster	Inster	Stimbern	44	·	4,9	2,1	7,3	·	·	5,7	·	·	2,7	·	38,2	1,3	0,2	2,8	18,7	11,5	2,8	·	·	8,1	0,1	0,1	4,5	0,7	13,4	3,9	10,1	10,6	0,4		150,1	268	+94	22	17	·	·
		Grünheide	50	0,4	6,8	5,0	5,6	·	·	1,9	·	·	3,4	·	25,5	0,8	·	2,6	17,1	10,5	2,5	0,1	·	4,4	·	·	3,6	·	10,5	7,6	10,1	15,3	0,6		134,3	240	+78	20	16	·	·
Alle	Alle	Turauken	204	·	4,0	0,3	6,5	·	·	1,2	·	·	9,8	·	15,7	·	·	5,6	7,9	2,1	3,2	·	·	4,3	5,2	·	4,9	2,4	3,1	·	10,5	8,6	4,9		100,2	233	+57	18	17	·	·
		Neu Ramuck	150	·	3,9	2,1	·	·	·	3,2	·	·	8,4	2,8	21,6	3,5	0,2	3,9	10,3	1,1	2,4	·	·	3,3	8,5	·	8,8	1,1	4,1	0,8	10,5	13,3	0,4		114,2	215	+61	21	18	·	·
		Allenstein (Flugpl.)	134	0,4	3,4	·	3,4	·	·	10,6	·	·	6,8	0,5	12,9	1,7	0,4	4,2	10,1	2,7	2,6	·	·	5,6	4,0	·	3,2	0,2	4,8	0,6	8,4	13,6	4,8		104,9	210	-55	22	17	·	·
	W.	Bischofsburg	152	2,1	3,6	·	7,9	·	·	7,8	·	·	5,1	·	23,9	·	2,0	·	14,1	3,3	1,8	·	·	2,3	4,6	·	5,5	0,6	4,2	0,8	11,8	9,2	·		110,6	234	-64	18	16	·	·
	Alle	Wichertshof	91	5,5	·	0,1	2,5	·	·	3,5	·	·	7,7	·	15,6	·	6,4	5,4	14,6	3,3	2,1	·	·	5,8	1,1	·	6,5	·	7,9	3,8	7,5	10,3	·		109,6	203	+56	18	17	·	·
		Heilsberg	83	1,0	4,2	0,6	5,1	·	·	3,7	·	·	6,5	0,3	15,3	2,1	0,9	4,3	16,2	3,7	2,1	·	·	6,1	0,6	·	4,7	·	8,5	2,4	11,3	7,6	0,6		107,8	189	+51	22	17	·	·
		Kekitten	150	2,8	2,3	·	2,7	·	·	1,9	·	·	5,6	·	13,6	6,8	·	4,9	8,4	3,1	1,4	·	·	5,1	5,2	·	4,8	4,1	4,8	3,2	12,6	6,2	·		99,5	181	+45	19	19	·	·
		Landsberg (Ostpr.)	130	1,4	6,0	3,1	6,5	·	·	9,2	·	·	6,2	·	9,1	0,6	·	5,1	14,1	12,7	1,7	·	·	7,4	0,1	·	11,9	·	7,5	5,5	12,2	15,5	1,7		137,5	225	+77	20	18	·	·
	Gerber	Rastenburg	107	·	3,8	·	2,6	·	·	6,2	·	·	3,7	·	36,6	3,3	3,3	5,0	6,9	6,5	0,4	·	·	1,2	6,3	·	3,7	·	2,2	2,8	·	·	2,2		96,7	197	+48	17	16	·	·
		Dietrichsdorf (Kr. Gerd.)	43	0,7	7,9	0,4	1,4	·	·	8,8	·	·	4,3	·	17,5	0,0	·	5,8	11,5	17,1	1,1	·	·	3,4	1,0	0,6	8,1	·	3,7	8,4	7,9	7,0	1,7		118,3	237	+68	20	17	·	·
		Loszainen	106	2,5	4,9	·	1,0	·	·	0,2	·	·	8,1	·	39,7	1,9	·	5,0	8,5	3,9	0,8	·	·	3,3	5,3	·	4,7	0,4	5,1	1,2	10,9	4,3	·		111,7	223	+62	19	16	·	·
		Glockstein	95	1,2	4,1	0,2	1,7	·	·	3,9	·	·	5,3	1,1	17,5	3,1	·	4,4	8,4	0,0	0,8	·	·	4,0	3,8	0,1	6,0	·	4,8	1,9	8,9	4,0	0,1		85,3	167	+34	21	17	·	·
	Gerber—Mdg.	Friedland	25	1,0	5,8	1,2	1,0	·	·	2,7	·	·	6,5	·	19,7	·	·	3,6	14,3	18,4	9,7	·	·	3,8	·	·	8,5	·	4,3	7,5	8,5	12,1	0,7		129,3	202	+65	18	17	·	·
		Gerdauen	30	0,0	6,2	0,2	1,5	·	·	6,1	·	·	3,5	·	17,5	1,0	·	2,3	17,1	20,7	0,5	·	·	3,3	1,1	·	9,0	0,2	4,1	7,0	8,7	5,1	0,2		115,3	218	+62	20	16	·	·
		Engelstein	90	1,5	9,1	0,9	2,2	·	·	8,5	·	·	2,9	·	23,2	0,7	·	6,0	10,6	12,1	0,3	·	·	1,2	5,4	·	6,5	·	3,0	8,7	11,3	5,9	1,6		121,6	217	+66	20	17	·	·
		~~Bokellen~~ +++	~~40~~	2,6	7,0	0,0	3,6	·	·	5,3	·	·	4,0	·	18,9	·	·	3,4	15,5	8,7	0,4	·	·	4,2	·	·	8,2	·	3,4	11,2	10,5	12,5	·		119,4			16	15	·	·
Alle—Mdg.	Pregel	Tapiau	11	3,9	2,8	3,5	1,9	·	·	4,9	·	·	·	0,8	4,5	3,8	10,2	12,3	8,1	9,0	1,3	·	·	5,8	·	·	0,6	5,3	12,8	18,1	13,4	19,7	·		143,2	220	+78	20	18	·	·
		Fuchsberg	35	1,6	6,0	15,8	4,0	·	·	1,3	·	·	1,6	·	8,5	·	0,4	7,5	11,4	15,5	3,8	·	·	7,1	·	·	6,3	·	14,8	26,3	8,0	18,2	1,2		159,3	238	+92	19	18	·	·
		Königsberg-Devau	20	3,7	6,1	19,3	4,9	·	·	1,7	·	·	0,0	·	4,2	0,0	0,2	4,9	12,0	2,5	5,7	·	·	18,8	0,0	·	6,7	2,3	20,0	15,1	13,3	20,6	5,9		167,9	221	+92	19	18	·	·
		Mednicken	35	3,6	7,2	20,5	4,3	·	·	0,1	·	0,0	·	·	3,9	·	·	3,3	10,1	0,9	7,4	·	·	8,0	3,2	·	6,6	16,0	13,8	15,0	15,0	30,8	7,3		177,0	242	+104	19	17	·	·

+ Breitfurt ++ Gr. Sturlack 125 +++ Friedrichswalde 35

Flußgebiet		Ort	Seehöhe m	1	2	3	4	5	6	7	8	9	10	11	12	13	14	15	16	17	18	19	20	21	22	23	24	25	26	27	28	29	30	31	Monatssumme mm	% d. Norm.	Abweichung v. d. Norm.	Zahl der Tage mit Niederschl. ≥0.1	≥1.0	≥10	▦
Vom Pregel bis zur Weichsel																																									
Frisches Haff	Frischhag	Mühlhausen	36	2,3	5,1	3,2	4,3	·	·	5,9	·	·	3,6	·	8,2	0,7	0,0	6,1	14,3	27,8	12,2	·	·	6,9	·	·	6,3	·	12,2	7,5	9,8	14,2	1,0		151,6	249	+91	19	18	·	·
		Zinten	100	4,2	3,1	5,4	5,5	0,1	·	8,1	·	·	3,2	·	4,4	0,7	0,3	8,3	8,1	22,3	1,5	·	·	8,2	·	·	10,3	17,5	4,1	0,1	·	33,6	2,4		151,4	229	+85	21	17	·	·
		Preuß. Eylau	68	4,3	2,0	1,8	2,2	·	·	5,3	·	·	5,8	0,0	11,1	0,3	·	3,9	14,1	13,6	1,0	·	·	5,9	·	·	10,8	0,2	7,9	4,8	11,3	9,8	0,6		116,7	205	+60	20	17	·	·
	H.	Heiligenbeil	17	6,4	7,3	3,6	4,1	·	·	0,8	·	·	·	·	4,2	0,9	0,6	2,8	5,6	12,7	4,3	·	·	7,8	·	9,9	1,2	5,2	22,3	3,6	9,4	12,8	8,9		134,4	204	+68	21	18	·	·
	Passarge	~~Hohenstein~~ ×	~~165~~	0,7	1,2	·	2,3	·	·	6,4	·	·	7,7	·	15,4	3,4	·	3,7	8,5	3,4	2,6	·	·	6,3	4,8	·	7,7	0,5	4,5	0,7	8,4	6,5	4,3		99,0			20	17	·	·
		Pulfnick	95	·	3,1	·	2,5	·	·	4,0	·	·	7,1	·	8,4	2,0	1,4	8,5	14,9	10,1	2,9	7,6	·	·	2,5	·	6,0	·	5,5	0,1	·	8,7	·		95,3	183	+43	17	16	·	·
		Wormditt	67	1,0	7,0	0,5	6,7	·	·	0,9	·	·	10,0	·	6,8	0,4	1,8	4,9	17,9	3,8	1,8	·	·	·	0,3	·	8,0	·	9,0	3,7	11,0	13,5	1,3		110,3	181	+49	20	16	·	·
		Lichtenfeld	108	0,3	6,8	3,9	6,2	·	·	2,5	1,4	·	4,6	·	4,9	2,7	4,5	8,3	9,8	14,3	3,3	·	·	8,1	·	·	9,9	1,1	15,7	5,1	8,2	17,1	2,0		140,7	210	+74	22	21	·	·
		~~Langwalde~~ +	~~82~~	1,1	4,5	4,8	15,0	·	·	·	·	·	4,8	·	4,0	1,4	2,0	6,2	14,3	8,4	3,2	·	·	4,0	0,2	·	9,3	·	11,2	·	8,2	22,3	1,1		126,0			19	18	·	·
		Baumgart	165	2,4	3,8	2,1	·	·	·	0,4	0,9	·	·	·	0,6	4,1	1,0	6,6	2,8	12,0	4,1	·	·	8,6	·	·	12,1	7,7	14,5	6,5	5,2	11,4	31,2		138,0	186	+64	20	17	·	·
	H.	Tolkemit	3	1,3	1,3	2,1	0,5	·	·	·	·	·	·	·	1,4	·	2,8	3,0	8,6	1,8	1,6	·	·	9,5	·	·	11,4	19,5	4,6	5,6	4,7	8,7	29,6		118,0	184	+54	18	17	·	·
	Elbing	Altstadt	55	0,9	0,2	0,3	2,3	·	·	0,0	·	·	6,9	·	2,5	·	0,6	7,5	9,3	3,6	2,2	0,2	·	8,1	·	·	7,6	0,8	8,1	2,0	4,9	12,5	6,2		86,7	158	+32	20	14	·	·
		Ebene Buchwalde	98	0,3	4,1	0,4	3,1	·	·	1,4	·	·	6,5	·	3,2	1,3	·	6,5	11,4	4,2	3,5	·	·	0,0	·	·	8,2	0,2	10,1	2,7	1,9	23,4	8,3		100,7	174	+43	19	16	·	·
		Elbing (Stadt)	5	0,3	3,0	0,9	3,2	·	·	·	·	·	0,0	·	1,4	0,2	0,0	9,4	6,4	5,5	3,0	·	·	7,4	·	·	10,3	0,7	13,3	3,9	2,8	11,8	17,0		100,5	160	+38	18	14	·	·
	Nogat, Liebe	Riesenburg	98	0,5	0,4	2,0	4,2	0,0	·	5,2	·	·	8,3	·	3,5	0,5	·	9,5	10,2	19,0	3,0	2,0	·	8,5	0,5	0,0	13,5	2,0	6,0	1,8	4,0	12,0	6,5		123,1	241	+72	22	18	·	·
		Klein Nebrau	15	4,6	·	0,9	3,2	·	·	·	·	·	6,4	·	4,1	0,4	1,4	5,1	5,3	0,4	2,6	·	·	10,3	0,4	·	11,6	26,6	1,2	0,7	3,4	3,6	1,1		93,3	207	+48	20	15	·	·
		Marienwerder	52	·	·	·	2,3	·	·	1,4	2,6	·	3,7	0,2	2,8	·	2,5	5,1	5,1	8,6	0,6	0,9	·	9,6	·	·	7,5	3,6	·	2,9	3,1	0,6	0,8		63,9	142	+19	19	14	·	·
		Wolfsheide	42	1,1	0,8	5,9	1,2	·	·	·	·	·	·	0,0	1,8	·	·	2,1	7,5	8,4	1,7	0,9	·	8,1	·	·	12,7	0,8	10,3	1,1	5,5	11,2	·		81,1	184	+37	17	14	·	·
		Marienburg	12	0,4	1,0	0,0	1,9	·	·	·	·	·	0,0	·	1,1	·	·	3,0	3,7	6,3	1,7	0,0	·	8,2	0,0	·	13,5	10,0	4,6	3,5	2,6	10,6	1,6		73,7	139	+21	16	15	·	·
	H.	~~Neukrug~~ ××	6	3,3	3,9	·	·	·	·	4,1	·	·	·	·	2,4	8,6	4,8	5,9	6,7	10,7	3,4	·	·	10,5	·	·	8,5	3,1	5,3	·	2,0	7,8	·		91,0			16	16	·	·
Weichsel																																								
Narew	Bobr mit Lyck	~~Merunen~~ ++	~~191~~	0,2	4,1	0,5	1,6	3,1	·	2,2	·	·	1,4	3,1	8,4	3,6	1,6	5,6	8,4	12,4	·	·	·	3,1	5,9	·	4,3	·	1,6	9,2	13,1	13,9	0,7		108,0			22	19	·	·
		Ranten	180	2,5	9,7	·	3,0	0,1	·	5,7	·	·	12,0	0,3	12,0	4,7	·	4,5	12,0	8,5	0,3	·	·	·	11,5	·	3,6	1,5	5,7	5,0	14,4	4,5	3,2		124,7	260	+77	21	18	·	·
		Lyck	130	·	6,8	0,1	3,1	·	·	5,0	·	·	3,5	0,2	8,0	0,9	·	3,1	10,0	12,6	0,4	0,8	·	0,8	7,9	·	·	8,9	4,2	2,6	8,1	5,2	0,4		92,6	201	+47	21	14	·	·
		Prostken	119	·	5,1	0,2	·	·	·	7,6	·	·	2,1	5,7	4,8	2,1	0,3	1,7	3,8	3,4	·	0,7	·	0,4	8,5	·	8,0	1,7	3,4	2,0	5,6	2,1	·		69,5	158	+26	20	16	·	·
		Treuburg	155	0,6	10,5	1,8	3,5	0,0	·	10,2	·	·	3,6	0,0	6,3	1,4	0,1	2,9	10,1	5,8	0,3	0,0	·	2,2	8,2	0,0	2,3	0,9	3,4	4,8	12,1	7,3	0,1		98,4	186	+45	22	17	·	·
		Borschimmen	120	0,1	10,6	·	1,8	·	·	9,8	·	·	2,6	0,3	6,3	3,4	0,3	2,2	5,9	5,3	3,5	2,5	·	1,6	6,7	0,1	9,6	2,1	3,2	2,6	9,1	3,7	0,4		93,7	213	+50	24	19	·	·
	Pisseck	Kruttinnen	130	·	6,6	·	3,7	1,4	·	1,0	·	·	7,0	2,5	7,3	0,2	0,0	6,6	4,0	2,1	0,9	·	·	1,1	·	·	6,6	6,5	·	0,2	13,4	6,2	0,9		78,2	156	+28	19	15	·	·
		Rhein	132	0,0	6,8	0,2	1,4	(2,0)	·	(1,0)	·	·	(5,0)	12,8	17,0	2,7	·	5,6	8,6	5,4	1,5	·	·	1,8	6,6	·	4,9	0,9	3,8	1,8	13,8	4,6	0,7		(108,9)			22	19	·	·
		Gutten	120	0,3	1,3	0,3	2,0	·	·	3,2	·	·	4,4	0,1	8,8	2,4	·	3,1	7,9	2,1	·	1,4	·	·	9,6	·	4,4	0,8	3,1	0,6	5,6	3,2	0,6		65,2	155	+23	21	15	·	·
		Gehlenburg	138	·	6,1	0,1	2,1	0,0	·	7,8	·	·	2,2	4,0	4,2	1,3	·	0,8	7,1	1,9	0,3	1,2	·	0,0	8,6	·	8,8	2,3	1,5	·	11,2	5,0	1,3		77,8	166	+31	20	17	·	·
	Omulef	Mensguth	155	0,2	7,5	·	6,2	·	·	4,2	·	·	4,6	2,5	46,3	0,8	4,6	4,6	9,3	2,8	1,8	·	·	1,9	8,4	·	7,1	1,1	2,7	0,9	7,2	6,7	0,1		131,5	274	+84	22	18	·	·
		Ortelsburg	146	2,2	3,5	0,0	5,3	·	·	0,2	·	·	4,9	1,0	20,4	6,8	2,7	5,3	7,6	2,0	1,9	·	·	2,4	4,1	·	4,8	2,9	3,6	0,5	6,9	3,1	0,0		94,1	174	+40	21	19	·	·
		Groß Leschienen	128	2,3	6,3	·	·	2,3	·	6,3	·	·	2,8	·	9,9	5,8	3,4	4,3	6,4	2,3	1,3	0,2	·	·	9,1	·	3,1	2,9	1,7	·	6,7	2,4	·		79,5	169	+33	19	18	·	·
	N.	Hardichhausen	138	1,3	3,7	·	1,3	·	·	2,4	·	·	1,2	0,0	33,5	1,3	·	6,9	0,2	1,9	1,7	·	·	2,1	5,4	·	4,2	6,1	·	·	5,8	1,2	2,5		82,7	176	+36	18	17	·	·
		Neidenburg	173	0,8	1,6	·	4,5	·	·	0,0	·	·	3,4	2,7	18,3	1,6	·	4,3	4,1	3,3	2,2	0,1	·	4,4	3,7	·	5,6	8,3	1,9	·	6,7	4,2	0,7		82,4	168	+33	20	17	·	·
Narew bis Mündung	Drewenz	Kernsdorf	290	3,1	2,6	1,8	9,7	·	·	0,4	·	·	5,3	1,0	10,4	0,1	0,2	7,2	19,7	2,9	2,7	·	·	8,3	5,5	·	8,5	·	7,8	0,0	9,9	14,8	1,6		123,5	206	+64	21	17	·	·
		Mohrungen	115	8,5	6,0	·	4,0	·	·	6,3	·	·	7,9	·	4,8	0,3	·	4,0	16,0	3,2	2,9	0,1	·	7,5	0,6	·	6,0	·	6,8	1,3	6,3	28,8	5,5		126,8	235	+73	20	17	·	·
		Osterode(Ostpr.)	107	4,6	0,8	0,5	2,4	·	·	5,6	·	·	7,1	0,3	7,6	·	·	7,6	20,1	5,6	2,2	2,2	·	7,5	4,9	·	4,4	0,1	5,5	0,5	4,5	14,7	9,4		118,1	223	+65	22	17	·	·
		Gilgenburg	181	0,3	3,5	0,2	5,5	·	·	3,2	·	·	5,5	0,0	11,2	·	·	6,4	13,3	2,9	·	·	·	6,5	5,2	·	4,5	0,4	3,5	0,2	9,8	8,7	1,4		92,2	174	+39	19	15	·	·
		Weepers	105	·	1,5	0,3	5,2	0,1	·	0,2	·	·	7,6	·	4,1	·	·	6,5	10,0	8,0	3,0	·	·	8,5	3,0	·	8,0	2,8	2,5	0,8	5,5	12,0	11,0		100,6	190	+48	20	16	·	·
	Brahe W.	Reinwasser	185	·	·	1,4	0,8	·	·	·	·	·	·	·	0,5	0,6	1,8	2,1	4,8	1,9	2,8	0,5	·	7,9	·	·	17,4	2,6	1,6	4,8	10,4	17,0	2,1		81,0	133	+20	18	14	·	·
		~~Neu Roske~~ +++	~~155~~	0,2	·	0,7	·	·	·	·	·	0,0	·	·	0,0	0,3	1,6	1,1	4,6	1,4	2,0	1,0	·	16,3	·	·	20,6	9,0	1,0	3,0	10,5	9,5	0,9		83,7			17	13	·	·
		Bischofswerder	87	0,9	0,5	·	9,7	·	·	0,7	3,2	·	6,7	·	4,9	·	0,7	8,1	15,7	2,9	2,8	·	·	8,5	3,4	·	·	14,1	7,4	1,5	4,7	3,5	2,5		102,4	209	+53	20	16	·	·

+ Mehlsack 66 ++ Gurnen 180 +++ Eisenhammer 145 × Stabigotten 151 ×× Narmeln 8

Flußgebiet		Ort	Seehöhe m	1	2	3	4	5	6	7	8	9	10	11	12	13	14	15	16	17	18	19	20	21	22	23	24	25	26	27	28	29	30	31	Monatssumme mm	% d. Norm.	Abweichung v. d. Norm.	Zahl der Tage mit Niederschl. ≥0.1	≥1.0	≥10.0	✳ ≥1.0	≥10.0	⊠
Von der Weichsel bis zum Stettiner Haff																																											
Ostpommersche Küste	O.	Chinow	63	0.0	0.5	·	·	·	·	·	·	·	·	·	0.2	·	1.5	4.6	6.6	4.5	11.4	·	·	2.3	5.3	2.4	18.4	1.2	·	5.8	6.4	24.5	2.1		107.2	130	+25	15	14	·	·		·
		Wierschutzin	17	1.6	·	11.1	0.9	·	·	·	·	·	·	·	0.2	·	·	1.6	16.2	12.1	·	·	·	9.2	·	·	3.0	·	·	6.2	5.6	12.6	0.3		80.6	101	+ 1	13	10	·	·		·
	Leba	Lauenburg	38	0.0	1.0	3.3	1.4	·	·	·	·	·	·	·	1.1	0.0	·	0.7	13.7	5.5	2.2	·	·	3.4	1.1	0.0	4.1	0.5	9.3	7.8	6.5	12.3	2.6		76.5	103	+ 2	17	15	·	·		·
		Leba	3	·	0.6	7.3	1.1	·	·	·	0.1	·	·	·	0.7	0.5	0.0	1.4	12.4	9.4	4.0	·	·	13.4	0.0	·	1.5	·	2.7	13.6	3.2	9.3	2.0		83.2	111	+ 8	17	13	·	·		·
	Lupow	Mühlental	120	·	0.8	·	2.0	·	·	·	·	·	·	·	0.2	0.1	0.2	1.2	25.3	4.9	4.6	·	·	5.7	3.6	·	11.5	2.1	6.0	18.8	15.7	25.7	4.6		133.0	185	+61	18	14	·	·		·
		Lojow	63	·	·	4.1	3.3	·	·	·	·	·	·	·	0.9	·	1.3	0.8	7.3	7.7	4.2	·	·	13.4	0.9	0.0	6.1	0.1	7.7	11.5	11.8	9.2	3.9		94.2	124	+18	17	13	·	·		·
	Stolpe	Bernsdorf	150	0.1	0.2	1.4	4.4	·	·	·	·	·	·	·	0.3	0.3	0.6	0.5	0.5	2.8	7.4	·	·	11.1	·	·	15.2	4.2	4.0	5.5	11.4	15.5	3.9		89.3	146	+28	19	12	·	·		·
		Gustkow +	120	·	1.6	0.8	2.5	·	·	·	·	·	·	·	·	0.9	2.2	2.3	8.1	8.2	3.9	·	·	8.1	4.3	·	13.2	1.3	0.8	15.1	15.6	25.4	3.6		117.9			18	15	·	·		·
		Stolp	20	0.0	0.3	4.6	3.8	·	·	·	·	·	·	·	0.2	3.0	0.4	0.9	4.7	4.9	5.8	0.1	0.0	7.7	1.9	0.0	8.1	0.0	11.8	13.4	10.1	12.7	3.6		98.0	127	+21	19	14	·	·		·
		Hohenstein (Kr. Stolp)	6	·	·	3.0	1.3	·	·	·	·	·	·	·	1.2	1.0	0.9	0.6	3.3	5.1	3.1	·	·	7.3	·	·	3.7	·	4.0	8.5	4.2	11.4	·		58.6	82	-13	15	13	·	·		·
	Wipper	Wocknin	160	·	0.3	1.3	·	·	·	·	·	·	·	·	·	0.8	·	1.6	4.6	2.3	3.6	·	·	2.4	·	3.2	22.4	1.5	1.5	5.6	16.5	20.5	4.5		92.6	139	+26	16	14	·	·		·
		Seehof b. Beßw.	60	·	0.1	·	4.3	·	·	·	·	·	·	·	·	·	·	0.5	5.8	11.6	3.4	·	·	4.8	·	·	13.6	3.0	4.1	7.6	8.7	19.7	2.9		90.1	123	+17	14	12	·	·		·
		Schlawa ++	25	·	·	1.0	·	·	·	·	·	·	·	·	0.6	2.4	0.5	·	2.8	2.5	4.0	·	·	5.4	·	·	3.6	·	7.7	27.7	11.1	7.9	3.2		80.4			14	12	·	·		·
		Drenzig	58	·	0.2	0.9	0.2	·	·	·	·	·	·	·	0.2	5.9	0.4	0.7	3.0	8.0	2.4	·	·	5.9	4.7	·	9.4	·	9.4	10.3	12.8	9.3	2.9		86.6	153	+30	18	12	·	·		·
		Rügenwalde	15	0.1	·	0.3	·	·	·	·	·	·	·	·	0.0	0.6	1.0	0.6	4.8	6.1	5.7	·	·	1.4	0.0	·	3.1	·	5.9	5.3	9.7	6.4	4.2		55.2	80	-14	15	11	·	·		·
	O.	Köslin	40	0.5	·	·	·	·	·	·	·	·	·	·	0.9	1.2	0.8	0.4	5.6	2.6	3.9	·	·	2.8	0.7	·	5.7	·	3.8	7.7	10.0	6.4	2.0		55.0	69	-25	16	11	·	·		·
	Persante	Bärwalde	117	0.2	·	0.2	0.7	·	·	·	·	·	·	·	0.0	2.5	1.1	0.6	2.5	2.0	1.8	0.3	·	3.8	·	·	19.3	1.7	0.3	2.3	9.1	7.7	0.1		56.2	104	+ 2	18	11	·	·		·
		Naseband	105	0.3	·	·	0.1	0.2	0.0	·	·	·	·	·	·	1.5	0.5	·	2.0	4.0	4.5	·	·	2.1	·	·	15.3	·	0.6	2.4	10.0	12.5	0.9		56.9	92	- 5	15	9	·	·		·
		Polzin, Bad	95	·	·	·	0.3	·	·	·	·	·	·	·	0.6	0.5	2.0	·	1.6	5.6	3.1	1.4	·	3.2	·	·	17.6	1.1	·	2.4	11.5	11.1	1.7		63.7	103	+ 2	15	12	·	·		·
		Belgard a.d.Pers.	24	0.1	·	0.7	0.2	·	·	·	·	·	·	·	0.3	2.8	1.1	0.4	1.6	10.8	2.8	·	·	9.7	·	0.3	14.1	0.2	2.0	1.3	10.9	13.3	1.2		73.8	128	+16	19	12	·	·		·
		Stolzenberg	50	·	·	0.4	1.6	·	·	·	·	·	·	·	0.3	3.2	1.7	0.4	1.4	12.4	2.8	·	·	1.2	·	·	7.6	·	·	1.3	11.4	7.1	1.9		54.7	98	-11	15	12	·	·		·
		Bublitz	130	·	·	1.5	0.8	·	·	·	·	·	·	·	0.3	1.2	1.8	·	2.2	1.7	4.0	·	·	2.4	·	·	17.6	2.0	1.2	8.1	14.8	14.2	0.1		73.9			16	13	·	·		·
		Reckow	91	·	0.4	0.9	1.5	·	·	·	·	·	·	·	3.3	2.1	0.9	0.3	2.8	1.8	3.2	·	·	4.5	0.1	·	15.0	·	6.1	4.2	12.5	14.6	2.3		76.5	107	+ 5	18	13	·	·		·
		Kolberg	2	0.2	·	0.2	·	·	·	·	·	·	·	·	0.7	0.5	1.9	0.3	13.4	4.3	4.4	·	·	3.4	0.2	1.7	6.0	·	2.8	4.4	9.9	3.8	1.4		59.5	103	+ 2	18	12	·	·		·
	Rega	Muhlendorf	100	0.4	0.0	0.5	1.2	·	·	·	·	·	0.0	·	3.3	1.3	1.0	0.2	1.0	5.2	3.2	0.1	·	1.2	0.2	0.1	5.9	·	0.0	4.2	10.1	5.9	3.6		48.6	86	-10	19	13	·	·		·
		Greifenberg i. P.	17	0.6	·	0.5	·	·	·	·	·	·	·	·	4.4	4.3	2.0	4.0	·	5.1	5.3	·	·	2.3	0.3	0.5	4.4	·	·	1.6	11.1	5.8	6.6		58.8	91	- 6	16	12	·	·		·
		Treptow a. R.	10	1.1	·	0.8	·	·	·	·	·	·	·	·	1.3	3.6	1.9	·	4.3	23.9	5.2	·	·	0.7	·	1.0	6.2	1.5	1.6	4.2	11.2	3.6	6.6		78.7	132	+19	17	15	·	·		·
	Dievenow u. Gr. Haff	Wittenfelde	20	1.5	·	0.0	·	·	·	·	·	0.0	·	·	6.8	4.5	2.1	·	0.4	1.9	5.0	·	·	1.0	0.9	·	9.5	0.6	·	10.7	10.9	·	5.1		60.9	98	- 1	14	11	·	·		·
		Naugard	55	1.6	·	·	0.6	·	·	·	·	·	·	·	0.2	4.1	·	0.1	0.1	1.7	5.9	·	·	0.8	·	5.5	0.9	0.5	·	1.9	10.0	7.6	1.3		41.9	79	-11	16	9	·	·		·
		Kartlow	21	1.4	·	·	0.3	1.2	·	·	·	·	·	0.3	1.2	1.3	2.9	0.1	1.1	5.8	7.4	0.5	·	0.5	·	1.9	4.7	0.3	0.3	2.8	5.1	3.5	1.8		44.4	80	-11	21	14	·	·		·
		Wollin	6	0.9	·	·	·	·	·	·	·	·	·	·	0.5	·	4.1	·	7.4	0.7	0.1	·	·	0.2	·	5.2	0.3	·	0.4	3.2	7.9	2.0	5.3		38.2	83	- 8	14	7	·	·		·
Oder																																										
Quelle bis Glatzer Neiße	Oder	Liebau	500	·	9.2	0.8	·	·	·	·	·	·	·	4.6	16.8	6.6	2.7	0.8	0.5	·	·	·	·	8.6	2.7	·	9.2	0.3	·	·	2.7	1.2	·		66.7			14	10	·	·		·
		Wigstadtl	482	·	3.0	·	·	·	·	·	·	·	·	32.4	8.9	0.6	0.9	2.6	2.5	·	·	·	·	2.6	1.1	·	1.5	0.2	0.3	·	·	3.2	·		59.8	95	-3	13	9	·	·		·
		Zauchtl	280	0.2	2.3	0.3	·	·	·	·	·	·	·	20.8	5.6	2.0	2.1	2.5	4.5	·	·	0.2	·	3.8	0.7	·	2.9	0.4	·	·	0.6	1.9	0.7		51.5	94	- 3	17	10	·	·		·
		Freiberg	300	·	5.3	·	·	·	·	·	·	·	1.5	27.5	6.5	4.2	2.3	1.2	·	·	·	·	·	2.3	·	·	3.3	1.3	·	·	0.4	1.1	1.2		58.1	83	-12	13	12	·	·		·
		Skripp	494	6.4	·	·	·	·	·	·	·	·	1.9	2.4	4.3	1.4	2.0	3.7	2.0	·	·	·	0.7	·	·	·	1.3	·	·	·	5.7	2.8	1.4		36.0	61	-23	13	12	·	·		·
		Königsberg +++	263	0.9	3.2	0.1	·	·	·	·	·	·	·	18.0	5.0	2.4	3.0	0.2	6.1	0.1	·	·	·	1.0	0.1	0.1	0.7	2.1	·	·	0.1	1.0	·		44.1			17	9	·	·		·
	Oppa	Buchbergstal	670	·	5.8	·	·	·	·	3.4	·	2.9	5.6	1.5	10.0	5.3	1.3	10.0	2.1	·	0.2	0.3	·	5.0	4.5	·	6.7	4.2	0.5	·	·	5.4	4.6		70.3			19	16	·	·		·
		Altvater	1306	2.5	5.4	·	·	·	·	1.8	·	9.6	20.0	8.2	28.1	4.7	8.6	16.6	·	·	9.8	1.1	·	12.1	7.3	6.1	·	·	10.2	·	6.7	6.1	3.3		168.2			19	19	·	·		·
		Breitenau	440	2.0	2.2	·	·	·	·	0.4	·	2.7	16.6	15.1	12.1	2.0	0.9	1.5	4.5	·	·	·	·	4.9	0.6	·	1.4	30.1	·	·	0.4	·	·		97.4	141	+28	16	12	·	·		·
		Kuhberg	709	0.1	1.3	2.5	·	·	·	1.5	·	·	23.1	16.0	13.3	3.7	1.5	0.5	3.0	1.0	·	·	·	1.8	·	0.6	5.3	4.6	0.3	·	·	2.4	1.3		83.8			19	15	·	·		·
		Schönwiese	320	7.8	4.5	·	·	·	·	·	10.2	8.4	5.2	12.4	11.1	1.9	·	4.4	·	·	·	·	·	·	·	·	18.0	2.3	·	·	·	·	·		86.2			11	11	·	·		·
		Gr. Herrlitz	270	·	3.3	0.1	·	·	·	·	·	12.1	5.1	22.3	9.1	2.0	1.2	1.0	1.3	·	·	·	·	0.2	1.2	·	1.3	25.2	0.2	·	·	0.7	·		86.4			16	12	·	·		·

+ Gross-Nossin 20 ++ Altkrakow 25 +++ Wagstadt 294

Flußgebiet		Ort	See-höhe m	1	2	3	4	5	6	7	8	9	10	11	12	13	14	15	16	17	18	19	20	21	22	23	24	25	26	27	28	29	30	31	Monatssumme mm	Monatssumme % d. Norm.	Abweichung v. d. Norm.	Zahl der Tage mit Niederschl. ≥0,1	Niederschl. ≥1,0	≥0,1	≥1,0
Quelle bis Glatzer Neiße	Oppa	Turkau	300	0,4	1,3	0,6	·	·	·	0,2	·	11,2	0,1	16,5	12,7	1,7	0,5	0,4	1,4	·	0,3	·	·	·	0,5	0,0	2,5	26,2	0,5	·	··	0,4	·		77,4	143	+23	18	8	·	·
		Troppau	261	0,3	1,9	0,3	·	0,3	0,2	0,1	0,2	0,1	0,2	20,3	10,4	2,9	0,6	0,3	1,3	·	·	0,1	0,1	0,3	0,1	0,1	0,3	2,6	0,4	0,1	·	0,2	0,2		43,9	65	-24	26	6	·	·
	Oppa, Mohra	Karlsdorf	700	2,4	3,3	0,2	·	·	·	·	·	1,5	8,2	15,0	12,0	2,8	5,6	14,0	10,3	0,5	0,5	0,2	·	7,4	4,8	1,1	4,0	8,3	1,3	·	4,5	7,8	0,4		116,1			23	8	·	·
		Freudenthal	547	·	2,5	·	·	·	·	·	·	14,3	2,8	17,4	11,3	1,8	1,1	13,9	4,2	·	0,1	·	·	3,8	1,0	·	1,2	13,0	0,6	·	0,7	0,4	·		90,1	166	+36	17	13	·	·
		~~Heidenpiltsch~~ *	~~550~~	·	1,2	·	·	·	·	·	·	2,0	2,9	28,0	7,0	1,0	1,4	2,1	6,2	·	·	·	·	7,5	2,0	·	3,7	9,6	·	·	2,5	7,2	·		84,3	113	+10	15	15	·	·
	Oppa	Hultschin	225	·	·	·	·	2,5	·	·	·	·	·	14,4	6,0	1,2	·	1,6	2,4	·	·	·	4,2	·	·	·	6,4	·	·	3,1	·	·	·		41,8	72	-16	9	9	·	·
	O. Zinna	~~Annaberg~~ ×	~~290~~	·	0,9	6,9	·	·	·	·	·	·	·	18,1	6,6	1,3	2,7	·	2,4	·	0,2	·	·	1,5	0,9	·	0,3	6,4	·	·	1,1	1,6	·		50,9			14	10	·	·
		Neudorf	255	·	0,3	2,0	·	·	·	·	·	18,2	3,9	18,2	9,5	1,1	·	·	6,2	·	·	·	·	·	0,1	·	1,0	34,0	·	·	·	2,4	·		98,9	186	+46	12	10	·	·
		Katscher	220	0,4	0,4	1,2	0,1	·	·	0,0	·	7,3	·	7,0	5,1	6,1	2,6	0,0	1,2	0,0	0,0	·	·	0,4	1,1	·	0,7	19,9	0,2	·	·	2,8	0,2		56,7	112	+ 6	17	10	·	·
	Oder	Ratibor	185	·	1,0	1,9	0,1	·	·	·	·	5,1	·	18,0	6,5	1,4	1,5	0,1	2,3	0,6	0,4	·	·	0,8	5,3	·	0,9	9,9	·	·	0,4	3,1	0,4		59,7	113	+ 7	19	11	·	·
		Klein Rauden	200	·	1,2	1,0	0,2	·	·	·	·	0,1	5,7	19,1	6,8	0,2	0,0	3,4	2,9	4,0	0,3	·	·	0,5	7,7	·	0,6	21,3	·	·	1,6	2,4	0,3		79,3			19	12	·	·
	Klodnitz	Beuthen	282	0,0	1,3	0,2	1,0	·	·	·	·	·	0,2	2,4	2,3	4,1	1,4	0,4	5,2	0,5	0,7	4,7	·	0,9	4,2	0,5	1,2	9,7	0,0	0,0	0,2	4,7	3,7		49,5	85	- 9	21	13	·	·
		Gleiwitz	235	·	0,3	0,0	0,3	·	·	0,0	·	0,0	0,0	5,0	4,1	2,6	1,4	0,8	2,1	0,4	1,2	0,0	·	0,8	5,4	1,9	1,2	19,6	0,0	·	0,4	4,5	2,0		54,0	104	+ 2	18	12	·	·
		Dramatal	255	0,1	0,4	·	1,4	·	·	·	·	0,8	2,8	6,9	2,8	3,3	1,5	1,4	3,6	1,6	1,2	·	·	2,0	4,3	0,1	7,6	11,9	0,1	·	6,3	4,3	0,4		64,8	118	+10	22	16	·	·
		Bischofstal	185	0,2	0,2	·	·	·	·	·	·	1,4	1,0	15,4	4,0	1,4	1,5	1,0	2,3	0,0	1,2	·	·	3,3	4,0	0,2	42,0	44,6	0,1	0,1	2,8	2,5	0,5		109,7	234	+63	21	15	·	·
	O. Hotzenplotz	Gnadenfeld	237	0,1	0,4	1,6	0,1	·	·	0,0	·	1,0	·	11,9	7,2	3,1	1,5	0,0	0,8	·	0,3	0,0	·	2,7	8,7	·	11,2	36,0	0,1	·	0,6	2,5	2,3		92,1	167	+37	19	12	·	·
		Oberglogau	202	0,1	1,0	1,5	·	·	·	·	·	2,1	9,7	17,4	10,6	1,7	0,0	·	0,9	0,4	0,3	0,1	·	4,2	0,0	·	12,2	8,0	0,1	·	1,1	2,9	4,1		70,4	147	+25	19	13	·	·
		Schönowitz	207	·	2,3	3,6	·	·	·	·	·	4,6	23,5	13,9	10,4	1,4	·	·	·	1,6	·	·	·	1,1	·	·	2,6	5,6	0,3	·	1,0	·	6,0		77,9	147	+25	14	13	·	·
	Oder	Krappitz	170	·	0,3	0,2	0,1	·	·	·	·	2,8	13,5	18,6	10,5	2,0	0,8	0,4	0,5	·	0,3	·	·	3,7	2,2	0,1	3,2	10,3	0,4	·	1,5	3,2	2,5		77,1	151	+26	21	12	·	·
		Groschowitz	155	·	1,0	·	·	·	·	1,2	·	9,1	9,3	27,6	12,1	1,2	·	0,6	4,6	2,1	1,2	·	·	·	8,4	0,0	3,5	1,5	1,5	·	2,4	5,3	2,3		94,9			18	17	·	·
		Klosterbrück	153	0,2	0,2	0,0	·	·	·	3,1	0,0	0,3	18,5	13,4	12,9	1,9	0,1	2,0	3,8	0,2	1,5	0,0	·	1,9	6,6	0,0	2,2	5,0	1,9	·	0,4	1,9	2,5		80,5			21	15	·	·
	Malapane	Horneck	251	·	3,8	·	·	·	·	1,0	·	0,5	6,5	6,7	5,0	2,8	1,2	1,0	3,5	0,7	1,2	·	·	1,0	4,3	·	22,3	32,0	·	·	2,5	10,4	0,3		106,7	195	+52	19	16	·	·
		Andreashütte	210	·	0,5	·	·	·	·	0,7	·	1,8	4,5	16,2	6,8	3,8	0,5	1,8	7,4	1,7	1,4	·	·	2,4	5,1	·	8,0	10,2	0,5	·	2,0	5,2	0,5		82,0	143	+25	20	15	·	·
		Guttentag	234	·	2,9	·	0,9	·	·	2,0	·	1,9	7,8	18,1	5,8	8,8	2,1	1,5	4,8	3,2	1,5	0,1	·	2,9	5,8	·	2,6	8,1	2,5	·	5,8	3,6	0,5		93,2	175	+40	22	19	·	·
		Groß Strehlitz	230	·	·	1,1	0,4	·	·	·	·	0,2	1,0	14,6	6,7	4,6	0,4	·	5,2	4,2	1,3	·	·	7,0	4,4	·	18,1	15,8	1,0	·	0,5	7,3	5,2		99,0	190	+47	19	15	·	·
Glatzer Neiße	Neiße	Mittelwalde	465	1,2	0,4	0,3	·	·	·	0,9	·	0,2	6,9	6,5	19,3	3,4	2,6	14,2	8,4	·	1,1	0,1	·	11,8	8,4	0,7	4,7	1,2	1,5	·	7,4	1,6	0,2		102,7	147	+33	23	16	·	·
		Wölfelsgrund	830	7,3	3,1	·	·	·	·	7,7	·	·	6,0	10,3	25,1	1,4	1,7	7,5	2,4	2,1	0,9	·	·	7,6	6,9	1,8	5,0	2,3	1,1	·	1,5	2,3	2,8		106,8	134	+27	21	20	·	·
		Habelschwerdt	368	0,6	1,7	0,1	·	·	·	1,5	·	0,8	12,6	11,3	23,9	1,1	1,7	7,6	6,3	0,4	0,0	·	·	4,6	5,3	0,2	7,0	2,5	4,0	·	0,5	1,6	1,4		96,7	164	+38	22	16	·	·
		Pohldorf	514	0,9	1,9	·	·	·	·	0,0	·	1,2	6,8	8,2	2,2	0,4	2,6	11,4	15,2	1,8	0,2	0,0	10,2	2,2	5,1	6,8	16,3	1,4	0,5	·	2,8	2,6	1,0		101,7	155	+36	22	18	·	·
	Biele	Bielendorf	690	0,4	2,1	0,2	·	·	·	2,3	·	0,2	28,7	19,6	26,4	4,5	0,6	6,4	6,8	1,4	0,6	0,3	·	5,6	3,5	0,6	5,7	1,8	1,4	·	1,7	6,4	9,5		136,7	146	+43	24	17	·	·
		Landeck, Bad	460	0,9	1,7	0,0	·	·	·	2,3	·	1,4	21,9	10,8	19,5	0,9	0,0	1,7	0,6	0,0	0,1	0,0	·	6,3	2,0	·	4,2	4,9	2,6	·	·	1,1	3,0		85,9	112	+ 8	18	14	·	·
		Ullersdorf	340	0,8	0,5	0,4	·	·	·	1,0	·	0,2	6,8	9,5	23,0	1,5	0,2	4,0	4,1	·	·	·	·	3,6	2,0	·	8,0	6,0	4,0	·	·	·	·		75,6	126	+16	17	12	·	·
	Weistritz	Grunwald	900	0,8	2,0	·	·	·	·	5,3	·	0,1	20,2	8,5	27,8	5,6	8,3	35,2	10,5	3,7	3,5	0,5	·	14,1	27,3	2,2	9,0	18,0	4,7	·	7,5	3,8	1,1		219,7	212	+116	23	20	·	·
		Reinerz, Bad	538	1,3	3,4	0,6	·	·	·	2,0	·	·	8,8	6,5	17,5	2,0	4,9	16,5	5,7	1,2	1,4	·	·	12,2	14,6	0,2	7,6	12,0	7,2	·	2,9	3,8	1,4		133,7	172	+56	22	20	·	·
	N.	~~Glatz~~ *	~~300~~	·	0,3	·	·	·	·	1,4	·	·	12,1	6,6	16,4	1,2	0,5	7,5	0,9	0,1	·	·	·	4,3	2,9	·	6,1	11,4	6,6	·	0,6	0,3	1,8		81,0			18	12	·	·
	Steine	Friedland	505	0,7	0,0	1,7	·	·	·	8,6	·	·	17,7	10,5	21,2	0,6	1,4	8,6	6,8	2,7	0,2	·	·	6,4	3,6	0,1	5,6	9,7	9,4	·	·	0,7	5,3		122,3	191	+58	21	15	·	·
		Braunau	420	·	0,6	·	·	·	·	6,0	·	·	6,5	10,3	1,5	0,8	1,3	5,0	5,5	2,0	1,0	·	·	4,6	4,5	·	9,5	12,5	6,1	·	·	·	3,7		81,4	117	+12	17	15	·	·
		Neurode	400	0,9	1,0	·	·	·	·	3,3	·	·	7,3	5,8	13,7	0,6	1,2	2,3	3,8	1,5	·	·	·	2,7	0,5	0,1	10,0	9,0	6,7	·	0,3	0,3	1,8		72,8	120	+12	20	14	·	·
		Reichenforst	438	·	0,7	0,3	·	·	·	3,8	·	0,0	6,9	6,1	13,4	1,3	0,5	2,4	5,5	0,4	0,1	0,0	·	6,1	2,4	·	10,0	4,9	12,3	·	0,2	1,3	2,6		81,2	144	+25	20	14	·	·
	Steine bis Mündung	Maifritzdorf	285	0,5	·	0,9	·	·	·	0,4	·	·	21,8	10,8	27,5	1,4	0,2	3,8	1,0	0,4	0,2	0,3	·	5,9	1,3	·	7,0	5,4	6,6	·	0,3	·	4,3		100,0	161	+38	20	12	·	·
		Silberberg	480	0,5	5,8	1,2	·	·	·	2,5	·	·	6,1	6,2	14,8	·	2,5	3,0	6,8	3,4	·	·	·	6,0	2,1	·	7,9	9,7	8,9	·	·	0,0	3,1		90,8	140	+26	17	16	·	·
		Weigelsdorf	375	0,4	0,2	7,1	·	·	·	4,4	·	·	5,8	8,1	17,8	0,2	0,3	3,4	3,2	2,3	0,0	0,0	·	5,1	1,0	·	12,8	16,2	1,5	·	0,6	0,6	3,9		94,9	146	+30	20	14	·	·
		Patschkau	245	·	0,5	4,6	·	·	·	·	·	·	20,2	14,4	19,4	0,9	0,4	·	·	0,5	0,9	·	·	2,8	0,4	·	6,0	3,2	4,1	·	·	0,6	2,3		81,2	145	+25	16	9	·	·
		Sörgsdorf	305	0,5	·	·	·	·	·	·	·	·	32,0	24,0	10,5	·	·	·	·	·	·	·	5,5	·	0,2	4,2	·	·	0,2	·	·	5,2	6,3		88,6			10	7	·	·
		Freiwaldau	560	0,2	3,4	1,0	·	·	·	1,9	·	1,0	39,0	21,5	18,8	5,3	0,2	1,3	3,6	·	0,5	·	·	4,2	1,0	1,3	3,0	4,3	1,0	·	·	2,2	4,3		119,0	137	+32	21	18	·	·
		Neiße-Heiligkreuz	180	0,5	0,3	3,1	·	·	·	0,0	·	·	17,2	15,6	20,5	0,7	3,3	0,0	6,3	2,7	0,6	·	·	2,7	·	·	3,6	3,4	2,3	·	0,0	1,5	6,4		84,7	163	+33	17	12	·	·
		Petersheide	225	0,3	0,6	0,0	·	·	·	0,6	·	·	13,0	12,0	19,2	0,9	0,9	0,8	1,9	2,7	1,8	·	·	1,1	·	0,9	4,9	2,8	5,3	·	·	0,3	3,7		73,7	145	+23	19	11	·	·

* Kaiwald × Ruderswald ⁕ Reichenau 415

Flußgebiet		Ort	Seehöhe m	1	2	3	4	5	6	7	8	9	10	11	12	13	14	15	16	17	18	19	20	21	22	23	24	25	26	27	28	29	30	31	Monatssumme mm	% d. Norm.	Abweichung v. d. Norm.	Zahl der Tage mit Niederschl. ≥0.1	≥1.0	≥10.0	✳ ≥0.1	🌨
Glatzer Neiße bis Katzbach	Steine b. Mündg. Glatzer Neiße	Friedland	200	·	·	·	·	·	·	·	·	5.1	28.5	11.9	14.0	0.1	2.0	0.1	8.2	0.0	0.4	·	·	0.1	·	·	7.6	1.7	0.5	·	1.2	·	6.5		79.9	151	+27	15	9	·	·	·
		Seifersdorf	175	·	0.4	·	·	·	·	0.8	·	0.4	28.0	16.8	15.6	1.2	0.0	0.0	1.0	3.0	1.3	·	·	1.2	1.5	·	2.8	4.2	1.2	·	0.3	1.3	4.2		85.2	157	+31	18	14	·	·	·
	Stober	Rosenberg	240	·	1.3	·	1.0	·	·	2.3	·	0.1	28.5	11.5	10.3	11.3	0.0	1.7	4.5	2.1	1.0	0.3	·	1.5	4.9	1.1	1.5	4.5	1.0	0.1	2.0	2.2	0.4		95.1	186	+44	23	19	·	·	·
		Kreuzburg	180	·	1.0	·	1.0	·	·	2.0	·	3.0	9.5	9.5	9.0	7.5	0.0	3.0	3.2	0.3	1.5	0.5	·	0.0	2.0	1.3	0.0	4.0	3.7	·	3.0	1.5	0.0		66.5	135	+19	19	17	·	·	·
		Kupp	156	0.4	1.9	·	·	·	·	3.1	·	0.4	40.9	5.8	3.6	1.9	0.3	3.8	1.4	1.1	3.2	·	·	4.2	1.3	·	7.7	5.2	·	·	5.6	0.3	0.4		92.5	156	+34	20	15	·	·	·
		~~Sausenberg~~ +	~~290~~	·	4.3	0.2	·	·	·	3.3	·	2.5	12.0	8.2	12.9	10.2	·	3.2	2.1	2.5	1.8	0.4	·	1.9	6.7	·	2.6	1.6	1.7	·	2.9	2.0	1.6		84.6			21	19	·	·	·
		Karlsruhe	160	0.2	1.0	·	·	·	·	4.0	·	·	24.8	9.6	12.4	4.0	0.5	0.3	·	0.5	4.2	·	·	2.1	4.6	·	4.0	2.0	9.6	·	2.8	1.5	0.3		88.4	170	+36	19	14	·	·	·
	Oder	Brieg	143	·	1.4	·	0.1	·	·	4.6	·	·	13.9	9.7	·	·	2.0	2.9	1.8	2.8	·	·	·	·	6.4	·	3.0	3.0	5.3	·	2.0	2.5	·		61.4	130	+14	16	15	·	·	·
		Neuvorwerk	135	·	0.1	·	0.3	·	·	3.3	·	·	18.7	9.1	19.9	3.4	2.0	3.1	2.0	·	2.9	0.1	·	3.6	3.9	0.1	4.7	6.6	6.2	0.1	1.9	2.3	0.8		95.1	221	+52	22	16	·	·	·
	Ohle	Münsterberg	205	0.0	0.4	0.6	·	·	·	2.4	·	·	20.3	11.7	24.1	0.2	0.3	0.3	0.3	0.2	0.1	·	·	0.2	0.0	0.0	4.7	3.1	14.0	·	·	·	4.0		86.9	150	+36	17	8	·	·	·
		Strehlen	163	·	·	·	·	·	·	10.2	·	·	17.0	11.1	21.0	2.1	0.5	4.8	1.5	0.6	1.6	·	·	2.0	1.5	·	4.4	6.5	6.5	·	2.4	2.0	2.5		98.2	185	+45	18	16	·	·	·
		~~Gauwald~~ ++	~~280~~	·	1.1	0.1	·	·	·	5.0	·	·	21.9	13.5	16.8	2.5	0.5	·	4.1	0.5	2.0	·	·	2.3	4.9	·	4.2	10.2	0.2	·	3.0	2.0	1.0		95.8			19	15	·	·	·
		Olbendorf	175	·	0.4	·	·	·	·	5.8	·	·	23.0	11.5	23.2	1.6	0.6	2.8	1.9	1.1	1.7	·	·	1.1	1.0	·	4.9	3.0	12.3	·	2.7	0.3	2.8		101.7	189	+48	19	16	·	·	·
	Lohe	~~Nimptsch~~ x	~~200~~	·	·	·	·	·	·	7.8	·	·	24.1	7.8	14.5	0.3	1.7	·	4.0	0.2	1.6	·	·	1.3	0.7	·	15.5	12.5	1.1	·	2.3	0.4	3.2		98.9	171	+41	17	13	·	·	·
		Konradserbe	147	0.4	0.1	·	·	·	·	2.4	·	0.1	11.5	8.3	18.3	0.2	0.4	3.4	2.6	2.4	·	·	0.1	3.0	3.2	·	4.3	11.9	5.9	·	1.7	0.7	5.0		85.9	153	+30	21	14	·	·	·
		Breslau (Flugh.)	117	0.2	0.1	·	0.3	·	·	0.7	·	·	6.7	5.4	10.2	5.3	0.5	4.4	4.3	0.1	2.9	0.0	0.3	6.1	12.9	0.5	5.2	8.2	3.7	·	0.4	0.5	0.5		79.4	162	+30	23	12	·	·	·
	Weide	Schmograu	162	0.1	0.3	·	0.6	·	·	1.0	·	·	21.0	11.8	10.1	8.1	0.2	3.9	4.5	1.5	1.7	0.0	·	4.0	7.9	0.8	2.5	5.6	4.9	0.4	0.7	2.2	0.5		94.3	214	+50	23	15	·	·	·
		Groß Ellguth	140	0.4	1.6	·	·	·	·	0.0	·	·	9.0	10.6	12.4	4.9	1.3	4.3	3.9	0.3	1.9	·	2.0	5.0	15.7	1.0	2.0	15.9	5.6	0.1	1.0	0.5	3.1		102.5	222	+57	22	18	·	·	·
		Groß Schönwald	240	0.4	2.4	·	1.0	·	·	·	·	0.7	6.7	7.2	14.6	7.2	0.6	7.6	5.2	0.3	2.0	0.2	0.4	9.3	20.9	0.1	2.5	20.4	3.6	0.3	1.3	0.2	0.6		116.7	234	+67	25	15	·	·	·
	Weistritz	Wüstegiersdorf	469	0.4	1.8	4.1	·	·	·	8.1	·	0.2	9.5	9.3	16.4	0.5	1.3	2.3	5.7	1.4	0.4	·	0.2	4.7	4.2	·	6.1	11.2	6.6	·	1.0	0.4	6.8		102.6	116	+35	23	17	·	·	·
		Schweidnitz	225	·	0.1	0.4	·	·	·	7.8	·	·	13.1	10.9	16.7	1.4	0.6	2.8	1.1	0.7	·	·	·	0.7	0.4	·	5.6	15.2	11.6	·	1.0	1.0	5.9		97.0	183	+44	19	13	·	·	·
		Reichenbach	260	nicht beobachtet																																						
		Bärmersgrund	550	0.1	0.2	10.6	·	·	·	7.2	·	·	10.4	10.8	16.5	0.7	0.9	4.4	7.7	2.3	0.5	0.0	·	4.8	3.5	·	10.4	10.8	6.4	·	1.4	0.7	5.9		116.2	157	+42	21	15	·	·	·
		Zobten	200	0.5	0.4	0.4	0.0	·	·	2.4	·	0.0	16.5	4.9	7.1	0.6	2.2	1.1	3.3	0.6	1.1	0.0	·	1.8	1.1	·	10.5	12.0	8.4	·	0.8	1.9	2.9		80.5	146	+26	21	15	·	·	·
		Weißstein-K.	417	·	0.4	0.1	0.0	·	·	5.4	·	0.7	16.5	13.6	23.5	1.2	1.3	9.6	2.5	2.1	0.1	·	0.0	1.4	2.2	·	7.4	13.4	7.7	0.0	1.5	2.9	5.1		118.6			21	17	·	·	·
		Freiburg	300	0.3	0.0	0.2	·	·	·	7.7	·	0.0	2.7	12.4	16.5	2.0	0.4	3.1	0.8	0.8	0.1	·	·	2.1	1.3	·	6.7	11.0	9.1	·	0.7	1.1	1.6		80.6	152	+28	20	13	·	·	·
		Ingramsdorf	178	0.7	·	·	·	·	·	6.1	·	·	8.9	11.8	15.9	·	2.8	3.4	2.6	3.1	·	·	·	2.9	5.8	·	18.3	4.6	·	·	7.8	3.3	8.1		106.1	208	+55	16	15	·	·	·
		Bresl.-Stabelwitz	120	0.4	0.1	·	0.3	·	·	0.3	·	·	6.7	6.6	15.0	5.9	1.0	5.5	4.5	0.3	2.9	·	0.5	11.5	13.2	·	6.1	12.9	3.7	·	0.6	0.6	0.4		99.0	202	+52	22	13	·	·	·
	Oder	Dyhernfurth	110	0.3	·	·	0.6	·	·	0.2	·	·	3.9	4.3	15.8	4.5	0.5	6.9	6.4	2.8	2.6	·	0.6	9.8	12.0	·	6.6	10.7	1.9	·	1.2	0.5	0.2		92.3	196	+46	21	14	·	·	·
		Simsdorf	145	0.2	·	·	0.0	·	·	1.6	·	2.5	3.9	4.5	14.8	0.7	0.0	3.8	6.1	0.0	2.5	·	1.1	10.6	15.5	0.0	6.8	9.7	4.1	·	3.2	0.0	0.9		92.5	188	+44	18	15	·	·	·
Katzbach	Katzbach	Ketschdorf	440	0.4	1.3	0.0	0.5	·	·	8.7	·	·	6.0	8.1	15.1	·	8.0	9.6	1.2	0.9	0.5	·	·	6.9	4.7	·	5.3	8.1	5.8	·	2.8	1.9	1.2		97.0	140	+28	20	16	·	·	·
		Schönau	300	·	·	1.4	0.2	·	·	4.8	·	·	6.0	7.8	18.8	3.4	0.4	3.9	4.1	4.9	1.0	·	1.1	4.2	9.6	0.2	5.7	8.0	6.3	·	6.2	1.2	3.0		102.2	176	+44	22	19	·	·	·
		Goldberg	246	0.2	·	·	0.3	·	·	3.8	·	0.7	6.0	7.8	12.5	0.3	3.5	3.1	8.0	1.8	1.2	·	0.2	5.1	6.7	·	8.2	7.6	3.0	1.9	·	1.7	3.9		87.5	171	+37	22	17	·	·	·
	Wüt. Neiße	Altröhrsdorf	360	0.3	0.2	0.7	0.6	0.4	·	10.1	·	·	7.8	7.7	15.3	3.5	1.5	9.5	1.8	2.0	0.4	·	0.2	7.1	7.8	·	7.1	8.3	5.3	·	3.1	1.3	0.9		103.9	170	+43	24	16	·	·	·
		~~Klonitz~~ xx	~~275~~	0.6	0.0	0.8	0.6	·	·	4.7	·	0.6	10.7	7.2	16.9	3.7	0.5	6.2	3.8	3.4	0.3	·	0.8	4.3	14.7	0.0	6.3	8.1	7.2	0.0	3.4	1.6	3.1		109.5			23	16	·	·	·
	Schwarzwasser	Kaiserswaldau	187	0.2	·	·	·	·	·	·	·	·	10.6	0.8	15.3	1.5	0.4	7.2	4.2	1.6	1.2	·	0.6	5.7	6.3	·	3.0	4.0	1.3	·	4.7	2.4	3.2		74.2	148	+24	19	15	·	·	·
		Fuchsmühl	140	0.3	0.1	·	0.4	·	·	1.1	·	·	11.9	2.2	16.7	1.5	0.9	2.8	10.3	0.3	3.4	·	·	4.0	6.8	·	5.6	5.0	1.5	·	2.0	3.6	2.8		83.2	188	+39	21	16	·	·	·
		~~Harpersdorf~~ •	~~235~~	·	0.8	0.7	0.5	·	·	4.9	·	·	3.8	7.5	16.2	4.3	0.3	4.4	5.7	6.9	1.1	·	3.8	5.7	11.4	0.1	6.6	7.4	6.9	·	7.1	1.1	3.9		111.1	210	+53	23	18	·	·	·
	K.	Liegnitz	118	0.2	0.0	·	0.3	·	·	0.3	·	0.1	1.3	3.5	14.8	1.4	0.4	2.7	9.1	0.5	2.0	·	0.1	5.7	8.5	0.0	4.5	8.1	2.6	·	3.6	0.4	5.5		75.6	168	+31	22	14	·	·	·
		Pilgramshain	260	0.6	·	·	·	·	·	4.1	·	1.5	6.7	8.2	14.4	1.8	0.0	3.4	1.5	0.7	0.3	·	1.2	8.1	4.3	·	7.8	8.1	5.0	·	1.1	0.8	4.1		83.7	170	+35	20	16	·	·	·
Katzbach bis Bober	Oder-Bartsch	Steinau	93	0.1	0.0	·	0.4	·	·	0.8	·	·	6.3	1.6	12.1	3.8	0.2	3.2	8.7	0.3	3.0	·	0.0	5.0	10.4	0.1	3.4	10.2	2.9	0.0	1.1	0.1	1.0		74.7	165	+30	21	14	·	·	·
		Wohlau	116	0.2	0.0	·	1.0	·	·	0.5	·	·	1.7	4.0	16.0	4.8	0.7	5.7	6.3	3.3	·	·	·	6.3	7.6	0.0	5.5	14.7	1.6	0.0	0.5	0.0	1.2		81.7	177	+36	18	14	·	·	·
		Köben	92	·	0.3	·	0.4	·	·	·	·	·	9.4	0.9	12.0	2.6	0.2	3.0	12.0	0.6	2.8	·	·	7.0	8.0	·	4.6	4.9	3.1	·	1.1	1.3	·		74.2	151	+25	18	13	·	·	·
		Kreisau	156	·	0.5	·	1.5	·	·	0.9	·	·	3.7	3.5	8.6	5.5	0.6	5.3	7.5	4.5	1.3	·	·	4.3	11.9	0.5	3.0	15.6	2.4	·	0.8	·	4.2		86.1	187	+40	20	15	·	·	·
		Groß Wartenberg	167	·	0.3	·	0.0	·	·	0.5	·	8.9	13.5	11.0	10.8	8.5	·	·	7.2	2.3	3.0	0.2	·	7.7	20.2	·	1.7	14.5	9.1	·	1.5	0.7	0.0		117.6	250	+71	18	14	·	·	·
		Charlottenthal	119	·	2.0	·	·	·	·	·	·	0.1	5.5	5.5	15.6	7.9	·	5.4	6.5	1.8	2.3	·	·	6.9	8.5	0.1	3.3	17.6	3.4	·	1.0	2.8	7.2		103.4	228	+58	19	17	·	·	·
		Trebnitz	185	0.6	1.8	·	0.2	·	·	0.1	·	·	3.3	5.2	11.4	5.8	1.1	8.9	7.6	0.2	1.8	·	0.6	11.6	14.5	0.1	3.6	15.2	2.2	·	0.9	2.6	3.9		103.2	206	+53	23	16	·	·	·

\+ Thule 185 · x Heidersdorf 175 • Falkenhain 290

++ Prassen 138 xx Jägendorf 350

R. f. W. Deutsch. Meteorol. Jahrb. 1940 III.

Flußgebiet		Ort	Seehöhe m	1	2	3	4	5	6	7	8	9	10	11	12	13	14	15	16	17	18	19	20	21	22	23	24	25	26	27	28	29	30	31	Monatssumme mm	% d. Norm.	Abweichung v. d. Norm.	Zahl der Tage mit Niederschl. ≥0,1	≥1,0	≥0,1	≥1,0
Katzbach bis Bober	Bartsch	Trachenberg	90	0,3	0,5	·	0,0	·	·	0,0	·	·	2,1	2,0	6,8	6,0	0,5	7,7	6,3	0,4	2,6	·	·	4,8	11,0	0,0	12,4	14,5	2,5	0,0	0,8	0,0	3,4		84,6	162	+33	18	13	·	·
		Winzig	180	0,2	0,0	·	0,3	·	·	·	·	·	3,3	3,0	13,0	4,0	0,4	3,3	11,3	0,5	2,8	·	0,5	5,0	10,6	0,1	·	10,3	2,6	·	1,1	4,2	2,3		78,8	167	+32	20	14	·	·
		Groß Saul	120	0,4	1,1	·	1,1	·	·	0,0	·	0,1	4,4	0,9	11,4	5,9	0,8	4,6	9,9	5,0	3,8	·	2,2	3,6	22,6	0,5	10,8	11,7	3,0	0,3	3,5	1,7	2,9		112,2			24	18	·	·
	Bartsch bis Faulwasser	Glogau	77	·	0,2	·	0,1	·	·	·	·	0,0	7,3	0,1	7,6	2,4	0,1	0,9	14,3	0,8	3,6	·	0,6	6,0	16,6	·	5,2	3,4	5,4	0,1	1,1	·	2,0		76,8	157	+28	20	12	·	·
		Fraustadt	102	0,1	0,1	·	0,2	·	·	0,1	·	0,6	0,4	0,3	7,3	2,3	0,7	2,1	9,1	3,0	4,2	·	0,4	5,7	13,2	·	3,2	3,2	4,6	0,3	1,6	0,0	3,0		65,7	127	+14	23	13	·	·
		Glogeiche	91	0,2	0,1	·	0,2	·	·	0,0	·	6,8	1,8	0,5	5,9	1,5	·	1,8	13,6	9,6	4,5	·	0,9	4,5	11,4	·	1,5	3,5	7,9	·	1,4	0,3	1,1		79,0			21	15	·	·
		~~Freystadt~~ +	~~103~~	0,4	·	·	·	·	·	·	·	5,2	14,0	0,1	6,5	0,7	0,7	1,2	9,4	4,0	4,4	·	·	15,6	12,0	·	1,0	4,5	0,6	·	·	2,0	1,5		83,8			18	13	·	·
	Faulwasser	Schwenten	60	0,2	·	·	·	·	·	·	·	3,1	0,9	·	4,2	1,4	0,6	2,4	13,9	3,3	3,9	·	·	9,5	3,9	·	3,8	6,3	2,8	0,1	1,5	·	0,9		62,7	133	+16	18	13	·	·
		Schwiebus	83	0,2	·	·	·	·	·	0,0	·	·	·	·	2,6	1,3	0,2	·	17,2	1,5	2,8	·	·	0,3	5,5	·	·	2,7	1,1	0,0	3,8	0,6	0,5		40,3	93	- 3	14	9	·	·
	Faulwasser bis Bober	Züllichau	85	0,2	0,0	·	·	·	·	0,1	·	3,4	1,6	·	4,6	2,4	0,0	0,4	13,6	2,1	3,4	·	·	4,6	4,8	·	1,6	3,1	1,5	0,1	2,6	0,0	0,1		50,2	111	+ 5	18	13	·	·
		Grünberg	147	0,5	1,2	0,0	0,5	·	·	1,3	·	4,8	5,4	0,0	6,4	1,4	0,4	0,8	10,3	4,1	4,7	·	·	12,1	5,2	·	0,9	1,5	2,8	0,3	1,7	0,9	0,5		67,7	118	+11	22	14	·	·
		~~Griesel~~ ++	~~80~~	0,4	0,0	·	0,5	·	·	1,0	·	0,0	1,0	·	6,8	0,5	1,0	1,0	11,8	3,6	4,1	·	·	5,8	3,9	0,1	0,6	2,2	2,2	·	1,7	1,2	0,7		50,1	100	0	20	14	·	·
Bober	Quelle bis Lomnitz	Hermsdorf (Stadt.)	580	0,4	1,8	0,3	0,1	·	·	9,2	·	·	6,8	8,9	14,5	2,4	4,3	12,8	10,2	2,1	1,2	0,1	0,3	8,6	13,7	0,2	5,6	13,1	7,2	·	0,2	0,5	2,7		127,8	175	+55	25	17	·	·
		Neu Röhrsdorf	740	1,5	2,1	0,3	0,3	·	·	3,5	·	·	11,4	12,5	22,5	3,4	1,8	9,2	6,1	2,7	0,8	0,0	0,2	9,8	2,2	0,2	4,9	8,7	8,3	0,0	1,7	2,0	4,7		120,8			24	19	·	·
		Landeshut	442	0,4	1,6	0,5	·	0,1	·	9,5	0,1	0,7	18,7	13,2	13,2	1,2	1,4	7,7	5,6	1,1	0,1	·	·	3,6	1,7	·	5,5	14,4	4,9	0,1	1,0	0,7	1,5		108,5	183	+50	25	17	·	·
		~~Giesmannsdorf~~ ×	~~550~~	0,4	1,8	0,6	·	·	·	12,0	·	0,2	5,5	11,8	18,5	1,5	0,8	5,2	5,5	1,2	0,1	·	·	2,6	1,8	·	5,0	12,9	8,9	·	0,8	0,5	4,4		102,0	152	+35	22	15	·	·
		Gottesberg	600	0,2	0,9	1,2	0,0	·	·	12,5	·	·	7,0	12,6	20,9	1,9	0,9	7,9	4,5	0,8	·	·	·	2,7	·	·	4,4	12,3	9,7	·	1,0	2,6	7,1		111,1	158	+41	19	15	·	·
	Lomnitz	Hasenbaude	1077	0,2	2,4	0,0	0,1	·	·	9,3	·	2,2	14,6	16,1	27,2	3,7	12,2	18,4	15,5	5,9	1,0	0,0	0,9	14,0	21,3	·	7,9	11,8	13,4	0,1	3,4	1,4	14,3		217,3	193	+105	24	20	3	1
		Schneekoppe	1602	0,3	4,7	0,1	0,2	·	·	6,3	·	2,0	11,0	28,8	27,8	3,8	6,8	5,1	7,7	0,6	2,0	·	0,5	5,9	18,4	1,1	6,9	10,1	4,1	0,4	2,9	3,5	12,5		173,5	160	+66	26	20	4	·
		~~Krummhübel~~ •	~~850~~	0,4	2,8	0,2	0,1	·	·	11,8	·	1,3	7,2	14,2	22,5	2,3	1,2	5,7	9,0	1,7	0,4	·	0,2	5,0	1,7	·	4,0	7,2	11,7	0,2	0,1	1,3	7,0		119,2	170	+49	25	18	·	·
		Arnsdorf	443	·	3,2	·	·	·	·	6,0	·	4,0	7,0	12,0	16,0	1,7	0,9	5,0	5,5	1,1	0,4	·	0,4	7,0	1,9	·	3,9	9,9	7,1	0,3	0,2	1,0	7,6		102,1	146	+32	22	17	·	·
		Forstbauden	900	0,5	2,5	·	·	·	·	9,9	·	2,8	10,0	16,5	22,3	2,5	5,2	6,2	12,9	2,3	0,5	0,0	0,5	13,1	8,7	0,3	6,5	13,0	9,9	0,5	0,5	3,2	15,2		161,5	168	+66	24	18	·	·
	B.	Hirschberg	347	0,8	2,2	0,1	·	·	·	3,4	·	0,9	2,0	8,9	12,4	1,6	0,4	1,5	1,4	2,3	0,7	·	2,6	1,4	1,8	·	5,9	10,1	6,1	·	1,0	2,5	0,7		70,7	122	+13	23	17	·	·
	Gr. Zack.	Schreiberhau	643	·	4,4	·	0,2	0,0	·	3,1	·	0,7	4,3	11,5	22,4	3,3	5,8	14,2	7,6	7,4	0,2	·	2,4	10,5	16,8	0,1	6,5	8,3	7,8	·	4,8	2,2	1,5		146,0	153	+51	23	19	·	·
		Schneegrubenbde.	1490	0,7	5,8	0,2	0,6	·	0,0	11,1	·	2,1	9,6	11,4	22,3	3,6	21,2	20,0	6,0	6,1	2,2	0,2	0,8	12,6	40,8	1,9	11,4	14,1	3,0	0,0	9,2	3,8	5,9		226,6	184	+104	26	21	3	4
		Hain	535	·	1,9	·	0,1	·	·	4,8	·	0,9	6,4	10,5	18,7	3,5	3,5	5,1	5,8	3,5	0,2	·	0,5	7,5	5,4	0,1	6,0	9,4	8,8	0,2	1,0	1,5	7,1		112,4	149	+38	24	18	·	·
	Gr. Zacken bis Sprotte	Johnsdorf	430	0,3	3,5	0,3	·	·	·	3,2	·	·	2,4	4,9	10,0	2,5	0,2	2,4	3,8	5,8	0,3	·	0,1	3,1	6,7	·	3,5	14,1	5,9	·	3,0	4,1	2,2		91,2	123	+17	22	17	·	·
		Lähn	230	0,6	0,8	0,2	0,3	·	·	10,5	·	0,1	8,1	5,2	14,6	6,6	0,6	3,3	7,0	4,0	0,6	·	0,2	2,4	7,0	0,3	4,7	8,2	7,0	0,1	4,2	1,2	2,1		99,9	172	+42	26	16	·	·
		Bunzlau	207	0,4	0,1	·	·	·	·	1,6	·	0,3	20,0	3,6	11,4	0,3	2,0	3,1	8,9	3,7	1,9	·	·	6,8	7,9	·	3,5	5,7	2,6	·	2,5	1,8	6,4		93,6	167	+33	21	17	·	·
		Baierhaus	144	·	0,5	·	·	·	·	·	·	·	9,8	0,3	9,9	1,1	·	·	12,2	2,2	·	·	12,3	2,2	0,2	·	4,4	7,2	2,6	·	·	3,7	4,4		73,0	133	+18	15	12	·	·
	Sprotte	Heerwegen	183	0,6	·	·	0,4	·	·	0,3	·	·	4,0	2,1	12,9	1,1	0,9	2,7	13,0	1,7	3,7	·	·	5,9	9,4	·	3,5	3,8	3,1	0,2	2,5	1,6	3,0		76,3	156	+27	21	16	·	·
		Kotzenau	148	0,1	·	·	0,4	·	·	·	·	2,5	10,3	2,1	11,5	1,1	1,4	4,0	9,4	3,6	4,4	·	·	4,7	7,6	·	3,8	3,9	1,9	·	3,5	1,8	10,2		88,2	166	+35	20	18	·	·
		Buchendamm	133	0,4	·	·	0,5	·	·	0,3	·	·	1,8	0,1	8,8	2,1	0,6	1,7	12,3	0,8	3,4	·	7,2	7,4	13,9	·	5,2	3,7	5,9	·	2,3	0,8	5,4		84,6	184	+39	21	14	·	·
		Dalkau	142	0,6	·	·	0,5	·	·	0,0	·	·	3,4	0,0	7,1	2,1	0,7	1,9	12,3	1,4	4,6	·	1,8	6,8	15,1	0,1	3,3	3,4	9,6	0,2	3,4	0,3	5,3		83,9			21	15	·	·
	Queis	Flinsberg, Bad	475	0,2	4,2	0,8	0,4	·	·	3,0	·	0,3	3,5	9,3	23,5	5,2	2,6	9,9	9,8	10,1	0,4	·	0,2	7,8	11,9	·	3,8	9,0	8,3	·	8,0	1,3	5,8		139,3	155	+49	24	17	·	·
		Giehren	530	5,7	3,4	6,8	2,7	·	·	4,0	·	1,0	5,7	16,3	34,2	29,0	0,6	1,8	6,4	4,7	3,2	·	8,4	5,6	11,3	7,9	3,6	7,0	3,0	·	1,0	1,8	5,4		190,5	254	+110	25	24	·	·
		Greiffenberg	338	0,1	3,1	·	·	·	·	10,6	·	0,5	6,0	2,3	14,2	3,4	0,3	0,8	11,5	2,6	0,2	·	0,8	4,7	4,5	·	4,7	5,3	4,4	·	5,7	2,7	2,6		91,0	142	+27	22	16	·	·
		Lauban	270	·	3,2	0,2	·	·	·	10,2	·	2,9	34,9	2,8	17,6	2,7	1,1	2,2	9,2	2,6	0,2	·	·	9,2	8,0	0,1	4,2	4,1	4,7	·	7,1	1,4	6,1		134,7	214	+72	29	19	·	·
		Hagendorf	300	0,3	0,6	1,5	0,3	·	·	5,4	·	6,8	18,2	4,6	17,6	5,4	0,5	0,9	12,1	6,7	0,3	·	0,2	2,9	5,5	0,2	4,1	4,9	5,2	·	10,8	1,1	5,7		121,8			25	17	·	·
		~~Prinzdorf~~ ××	~~165~~	·	0,3	0,2	·	·	·	2,7	·	·	7,3	1,2	7,2	2,9	0,7	3,1	4,4	5,5	1,2	·	·	1,7	7,4	·	3,4	4,4	3,7	·	3,9	5,9	2,5		69,6	120	+12	20	17	·	·
	Großer Hammerbach	Kohlfurt	193	·	0,7	0,2	0,2	·	·	3,1	·	2,6	4,8	1,2	16,1	4,3	0,5	1,2	8,5	3,0	1,6	·	0,1	7,7	9,3	·	8,4	8,1	3,7	·	3,3	4,7	4,0		97,4	163	+37	22	18	·	·
		Rauscha	151	0,8	0,2	·	·	·	·	0,3	·	1,5	9,3	0,9	14,6	0,9	·	1,8	9,8	1,4	1,7	·	·	5,5	8,7	·	5,0	12,3	1,3	0,1	3,7	1,9	5,9		87,7	172	+37	21	15	·	·
		Groß Selten	155	1,2	·	·	·	·	·	0,4	·	3,9	6,6	4,7	50,0	·	0,6	2,5	6,3	1,4	0,9	·	4,4	5,7	13,7	·	3,0	5,4	3,1	·	·	2,5	6,5		122,8	241	+72	19	16	·	·
		Seifersdorf	175	0,6	·	·	·	·	·	·	·	4,7	7,9	7,2	10,2	2,2	0,3	3,3	9,8	0,8	3,1	·	·	8,0	20,4	·	2,2	4,2	3,5	·	3,0	3,0	4,1		98,5	200	+50	19	16	·	·
	Bob.	Briesnitz	110	0,5	·	·	·	·	·	·	·	8,2	6,5	0,3	7,9	3,3	0,5	4,2	8,1	0,5	4,2	·	0,1	6,1	19,2	·	2,2	4,4	2,8	0,2	1,0	1,5	1,5		83,2	157	+30	21	15	·	·
		Buchelsdorf	125	0,8	0,1	·	·	·	·	0,2	·	0,9	3,6	0,8	8,1	0,2	0,3	0,3	8,8	6,6	5,1	·	·	9,1	5,6	·	0,7	1,5	3,2	0,2	1,7	0,7	0,3		58,8	95	- 3	22	10	·	·
O.	O.	Crossen	45	0,3	·	·	·	·	·	·	·	·	0,1	·	1,8	0,1	0,3	0,1	9,6	11,2	5,2	·	·	·	4,2	·	0,3	4,8	1,2	·	2,5	1,6	1,2		44,5			16	10	·	·

+ Bergenwald 85 ++ Rothenburg 65 × Mittel + Konradswaldau 502 ×× Naumburg a. Queis 204 • Schmiedeberg 500

Flußgebiet		Ort	See-höhe m	1	2	3	4	5	6	7	8	9	10	11	12	13	14	15	16	17	18	19	20	21	22	23	24	25	26	27	28	29	30	31	Monatssumme mm	% d. Norm.	Abweichung v. d. Norm.	Zahl der Tage mit Niederschl. ≥0,1	≥1,0	✳ ≥0,1	🌫
Lausitzer Neiße	Quelle bis Mand.	Gablonz a.d.N.	495	1.2	5.4	0.2	0.2	0.1	0.2	10.5	0.2	0.5	3.7	10.8	12.1	5.4	11.4	5.5	5.2	1.4	3.5	0.2	2.5	11.3	8.2	0.3	5.6	7.0	2.0	0.2	2.8	3.8	1.3		123.4	160	+46	30	21	·	·
		Jeschken	1010	1.8	2.0	·	·	·	·	12.8	·	3.2	·	·	11.9	6.3	2.6	7.8	6.3	1.5	4.0	·	0.3	10.2	15.0	·	3.8	6.0	2.8	1.2	5.7	2.0	3.4		110.5			21	20	·	·
		Reichenberg	407	1.1	3.0	0.2	·	·	·	16.4	·	1.9	1.4	9.7	15.7	8.4	8.7	5.4	4.3	2.9	2.4	·	0.8	5.2	7.3	·	3.7	5.6	3.1	·	1.8	5.2	4.2		118.6	141	+35	23	21	·	·
		Olbersdorf	490	1.4	1.7	·	·	·	·	5.3	·	2.9	2.6	15.3	15.5	3.5	7.5	7.0	1.5	3.1	·	·	·	7.0	5.1	·	5.6	4.5	4.3	·	3.1	4.5	4.0		105.0	128	+27	20	20	·	·
		Freudenhöhe	381	0.5	1.9	·	·	·	·	9.9	·	1.5	1.6	·	29.7	5.3	7.5	7.7	4.7	1.5	1.1	·	0.3	9.6	6.0	·	3.8	5.4	3.6	·	3.5	1.2	5.5		111.8	147	+36	21	19	·	·
	Mandau	Walddorf	393	0.5	1.7	0.0	0.0	·	·	4.0	·	1.1	37.5	2.3	20.7	12.2	4.0	2.6	6.6	2.4	1.5	·	·	7.1	12.0	·	7.5	9.3	10.4	·	7.1	2.0	4.6		157.1	224	+87	21	20	·	·
		Schönlinde	422	1.4	2.1	·	0.2	·	·	5.8	·	0.6	3.1	5.9	10.3	5.8	10.1	2.0	6.8	2.5	2.4	·	·	8.1	11.1	·	10.4	12.2	0.8	·	10.3	3.0	5.1		120.0			22	19	·	·
		Oybin	415	·	2.2	·	0.3	·	·	6.7	·	1.3	6.4	7.6	13.4	6.5	9.1	6.5	6.9	1.9	2.8	·	0.7	9.5	9.8	·	3.5	4.2	6.6	·	4.9	3.4	3.4		117.6	170	+49	22	20	·	·
		Zittau	240	0.2	1.7	0.0	0.0	·	·	9.5	·	1.4	3.0	3.6	13.1	9.6	3.1	2.1	3.9	1.9	1.0	·	0.3	5.5	3.9	·	3.0	5.6	5.3	·	2.4	1.6	1.9		83.2	141	+24	22	20	·	·
		~~Hirschfelde~~ +	~~222~~	2.0	1.5	·	·	·	·	3.8	·	3.4	1.4	3.7	12.6	2.6	2.4	0.0	4.1	2.6	1.6	·	0.9	0.5	7.1	0.2	4.1	5.4	5.5	·	5.0	0.6	9.8		80.6	130	+19	22	18	·	·
		Reichenau	253	0.5	0.6	·	·	·	·	3.6	·	0.6	2.3	9.6	14.5	2.3	2.3	2.2	3.1	0.8	0.6	·	0.2	6.4	4.5	·	4.2	4.7	3.9	·	1.3	1.8	4.9		74.9	110	+ 7	22	16	·	·
		Bullendorf	350	0.7	1.3	·	·	·	·	6.6	·	1.4	14.1	3.0	16.0	2.3	1.6	0.3	8.0	7.3	1.4	·	·	6.7	6.4	·	3.6	4.5	2.8	·	3.7	4.9	1.3		97.8			21	19	·	·
	Mandau bis Lubst	Oberstrahwalde	362	0.5	0.6	0.4	0.0	·	·	3.1	·	0.9	22.1	2.3	18.0	5.5	3.2	1.3	5.0	1.5	1.4	·	0.1	5.6	6.2	0.1	7.2	8.4	8.2	·	3.2	1.4	8.2		114.4	208	+59	24	18	·	·
		Schönberg	215	0.3	1.2	0.2	·	·	·	3.1	·	1.1	45.2	2.1	13.5	1.5	1.2	1.5	7.4	1.8	0.4	·	·	4.9	7.4	·	5.4	4.5	4.1	·	3.1	·	8.1		118.0	197	+56	21	18	·	·
		Görlitz	211	·	0.6	·	·	·	·	7.6	·	2.7	21.7	0.9	12.5	1.2	0.2	2.1	6.9	1.7	·	·	·	5.9	5.1	·	9.2	7.5	7.3	·	5.3	1.3	5.6		105.3	195	+51	19	16	·	·
		Lichtenberg	230	0.5	1.8	·	0.1	·	·	4.9	·	2.0	89.5	1.7	14.3	2.7	0.1	3.0	6.7	1.8	0.6	·	·	7.0	7.2	·	6.6	5.4	3.6	·	6.0	1.3	4.5		171.3			22	18	·	·
		Gelblach	160	0.4	0.3	·	·	·	·	·	·	2.2	6.1	·	16.6	0.6	0.8	7.6	4.3	6.4	3.8	·	0.9	4.9	9.8	·	3.9	10.0	6.2	·	1.2	0.9	6.7		93.6	177	+41	20	14	·	·
		Muskau	117	0.4	0.4	·	·	·	·	0.4	0.1	1.4	9.4	11.7	5.6	1.1	0.9	1.1	8.2	0.2	2.2	·	·	7.5	20.2	·	2.6	3.3	3.3	0.2	1.7	1.9	6.3		90.1	170	+37	23	15	·	·
		Forst	75	0.2	1.0	·	·	·	·	9.3	·	0.5	17.1	6.3	14.6	1.0	12.0	12.0	8.2	3.5	2.0	·	·	10.3	·	6.5	4.0	2.0	3.0	·	2.8	·	·		116.3	247	+69	19	17	·	·
	Lubst	Sommerfeld	85	1.0	0.0	·	0.1	·	·	·	·	1.9	3.5	5.0	2.6	0.7	0.2	·	10.7	2.2	6.1	·	·	5.3	9.3	·	2.1	3.3	1.3	0.0	1.6	1.6	2.5		61.0	107	+ 4	19	16	·	·
		Kanig	65	1.0	·	·	·	·	·	·	·	·	·	2.3	2.0	·	·	0.3	11.5	1.8	4.5	·	·	1.6	4.8	·	0.3	3.4	1.5	·	1.5	0.4	0.8		37.7	75	-12	15	11	·	·
		Guben	46	0.5	0.0	0.0	0.0	·	·	0.2	·	·	3.6	1.4	3.2	0.0	2.0	·	9.5	5.1	3.9	·	·	2.6	6.0	·	0.3	1.5	0.4	0.0	1.8	0.6	2.2		43.0	88	- 6	17	11	·	·
Lausitzer Neiße bis Warthe	Oder	Ziebingen	51	·	·	·	·	·	·	·	·	·	5.6	0.1	1.5	·	·	·	21.8	3.2	7.5	·	·	1.5	12.9	2.3	0.1	1.2	·	·	2.9	·	2.6		63.2	137	+17	13	11	·	·
		Müllrose	42	0.4	·	·	·	·	·	·	·	·	16.9	0.1	2.7	0.1	0.6	·	9.1	1.1	5.4	·	·	4.0	3.0	3.0	0.2	0.6	0.2	·	3.4	0.6	1.4		52.8	123	+10	18	10	·	·
		Sternberg	95	·	·	·	·	·	·	1.8	·	0.3	5.9	·	0.8	3.5	0.7	·	8.1	2.0	4.5	·	·	0.0	4.0	·	·	0.4	0.1	0.8	4.4	3.0	1.5		44.8	98	- 1	17	11	·	·
		Frankfurt a. d. Oder (Stadtgärt.)	59	0.1	·	·	·	·	·	·	·	0.0	10.8	0.1	0.4	·	0.4	·	7.6	1.7	5.6	0.1	·	3.0	3.4	·	·	2.0	0.1	·	3.8	0.8	0.7		40.6	95	- 2	16	8	·	·
		Küstrin	21	0.4	·	·	0.1	·	·	·	·	0.0	2.9	·	1.1	1.6	0.8	·	13.1	2.1	4.8	·	·	2.6	1.2	0.2	4.7	8.3	·	·	1.9	1.8	1.5		49.6	116	+ 7	17	13	·	·
Warthe	Quelle bis Netze	Kirchlinden	198	·	0.8	·	0.6	·	·	1.6	·	3.1	16.2	16.0	8.5	5.1	0.5	2.4	3.6	3.0	2.5	0.8	·	1.4	2.9	0.6	1.2	3.4	10.9	·	1.4	0.5	1.2		88.2	205	+45	23	17	·	·
		Wierzebaum	63	·	·	·	·	·	·	·	·	·	·	·	1.4	1.5	·	·	14.5	4.3	2.9	·	·	0.2	12.8	·	2.8	8.3	1.2	0.3	3.8	0.9	0.8		55.7	124	+11	14	10	·	·
		Keilchensee	43	0.5	·	·	·	·	·	·	·	·	·	·	1.0	1.3	·	·	12.1	2.9	·	·	·	8.5	0.0	·	3.6	·	·	·	·	·	·		29.9	62	-18	7	6	·	·
		Dürlettel	101	·	·	·	·	·	·	1.0	·	·	·	·	3.4	2.0	0.5	·	11.0	6.5	3.4	·	·	2.4	5.6	·	3.0	2.1	·	·	·	3.5	1.2		45.6	115	+ 6	13	12	·	·
		Blesen	40	0.0	·	·	·	·	·	·	·	0.1	0.7	·	0.6	1.6	0.2	·	13.0	2.9	3.2	·	·	12.2	2.2	0.1	0.2	2.6	0.2	·	2.2	0.8	2.2		45.0	118	+ 7	17	9	·	·
	Netze, Kaddow u. Lobsonka	Dobrin	158	·	·	·	·	·	·	·	·	·	·	·	1.2	·	1.0	2.0	5.8	2.0	3.5	·	·	15.6	·	·	7.9	11.4	·	2.2	7.0	3.1	1.7		64.4	133	+16	13	13	·	·
		Neustettin	139	·	·	·	0.4	·	·	·	·	·	·	·	·	0.6	1.2	1.0	2.6	5.5	2.3	0.4	·	10.0	·	·	13.8	5.8	·	3.5	8.5	5.9	·		61.5	115	+ 8	14	11	·	·
		~~Cr. Karzenburg~~ x	~~162~~	·	·	·	0.3	·	·	·	·	·	·	·	·	·	1.4	·	3.1	·	2.5	1.6	·	0.7	·	·	15.7	13.0	·	10.9	7.2	10.4	·		56.8			11	9	·	·
		Ratzebuhr	128	0.1	0.0	0.0	0.7	·	·	·	·	·	0.0	·	0.0	2.5	1.5	1.3	5.3	4.3	2.4	·	·	6.2	·	0.0	15.7	17.5	0.1	1.6	9.6	2.0	0.7		71.5	144	+22	16	12	·	·
		Jastrow	107	·	0.2	·	1.1	·	·	·	·	0.1	0.3	·	0.8	·	1.5	0.8	4.4	1.3	2.9	·	·	5.3	·	·	7.2	8.6	·	0.8	7.4	1.8	0.9		46.0	96	- 2	17	10	·	·
		Hasenfier	143	0.3	·	·	·	1.0	·	·	·	·	·	·	·	·	1.9	1.3	4.2	5.5	0.6	·	·	5.0	·	0.4	10.2	16.2	·	1.0	7.9	1.9	·		57.4			14	11	·	·
		~~Pielburg~~ **	~~140~~	0.4	·	·	1.2	·	·	·	·	·	·	·	1.6	2.9	1.5	1.0	2.5	3.0	2.3	·	·	6.1	·	0.1	14.0	2.9	·	1.2	12.8	4.6	1.2		59.3			17	15	2	·
		Deutsch Krone	118	0.0	·	0.0	·	·	·	·	·	0.0	0.0	·	0.2	1.2	1.4	0.7	4.6	7.2	2.6	0.0	·	4.4	·	·	4.8	8.7	0.3	0.1	11.1	3.9	5.2		56.4	122	+10	15	11	·	·
		~~Krojanke~~ •	~~104~~	0.2	0.1	·	5.4	·	·	·	·	·	·	·	1.6	0.2	1.4	2.2	6.9	5.8	4.3	·	·	11.2	0.3	·	7.3	20.8	0.3	1.8	8.2	1.1	·		79.1	188	+37	18	13	·	·
		Schneidemühl	57	·	0.1	0.2	·	·	·	·	·	·	·	·	1.5	1.7	0.1	0.6	2.9	4.1	3.0	·	·	11.5	0.1	1.5	1.5	15.2	0.2	0.7	7.8	0.7	·		53.4	129	+12	18	10	·	·
	N. Netze, Drage	Scharnikau	50	·	·	·	·	·	·	·	·	·	·	3.0	3.6	0.5	·	4.8	3.1	0.7	·	·	10.5	0.6	·	·	9.8	·	0.8	5.7	1.4	0.3	·		44.8	105	+ 2	13	8	·	·
		Dramburg	123	0.6	·	0.1	0.6	·	·	·	·	·	0.2	·	·	1.1	1.9	0.4	2.8	9.0	2.8	0.4	·	1.6	·	·	15.6	3.9	·	0.5	5.0	3.6	0.8		50.9	104	+ 2	18	10	·	·
		Henkendorf	120	0.3	·	0.2	·	·	·	·	·	·	·	·	·	0.5	2.0	·	10.2	7.5	3.3	·	·	12.3	·	·	7.0	6.0	0.9	·	13.7	6.2	·		70.1	140	+20	13	9	·	·
		Krumpohl	100	5.0	7.9	·	0.8	·	·	·	·	·	·	·	1.3	·	5.6	·	2.4	3.3	4.3	·	·	2.0	·	·	5.5	13.6	2.3	·	5.7	6.9	·		68.6	141	+20	14	13	·	·
		Klosterfelde	59	0.3	·	0.4	·	·	·	·	·	0.2	·	·	0.3	0.3	0.8	·	9.4	2.8	1.3	·	·	1.1	0.5	1.3	·	9.6	·	0.5	6.5	·	1.3		36.8	80	- 9	16	8	·	·

Ostritz 206 x Stepen 163 • Flatow 116 •• Schneidemühl Krs. Neustettin 155

Flußgebiet		Ort	Seehöhe m	1	2	3	4	5	6	7	8	9	10	11	12	13	14	15	16	17	18	19	20	21	22	23	24	25	26	27	28	29	30	31	Monatssumme mm	Monatssumme % d. Norm.	Abweichung v. d. Norm.	Zahl der Tage mit Niederschl. ≥0.1	Niederschl. ≥1.0	☀ ≤0.1	▩ ≥10.0
Warthe	Netze	~~Driesen~~ +	~~31~~	·	·	·	·	·	·	·	·	·	·	1.6	1.4	·	·	0.8	7.2	1.0	2.7	·	·	3.9	0.9	0.8	·	2.5	·	·	3.5	1.5	0.5		28.3	57	-21	13	9	·	·
	Netze	Friedeberg	75	·	0.2	0.0	0.0	·	·	·	·	·	·	·	0.6	0.9	0.5	0.1	12.6	0.8	2.8	·	·	1.2	0.2	1.4	·	15.1	0.5	0.4	4.9	0.8	0.2		43.2	96	- 2	17	6	·	·
	Netze bis Mündung	Landsberg a. d. W.	68	0.5	·	·	·	·	·	·	·	0.1	·	·	0.5	0.9	0.5	0.6	10.1	4.9	4.2	·	·	2.3	1.0	·	6.0	13.5	·	·	4.2	1.2	1.2		51.7	113	+ 6	16	10	·	·
		Zielenzig	70	·	·	·	·	·	·	·	·	1.8	3.1	·	·	3.8	0.6	0.8	8.3	2.1	3.9	·	·	2.6	3.4	0.9	0.4	1.1	·	·	4.4	0.4	3.8		41.4	85	- 7	16	11	·	·
		Kriescht	19	0.6	·	·	·	·	·	·	·	0.2	2.1	·	0.6	0.4	0.4	0.5	14.5	3.9	5.3	·	·	2.2	1.3	0.2	2.9	11.0	·	0.3	4.8	1.0	5.1		57.3	139	+16	18	11	·	·
Warthe bis Mündung	Oder	Soldin	76	0.9	·	0.7	0.2	·	·	·	·	·	1.4	·	0.2	1.7	1.6	·	7.7	1.6	3.9	·	·	6.8	0.4	1.0	·	2.0	·	·	4.4	2.3	1.7		38.5	91	- 4	17	12	·	·
		Berneuchen	44	0.3	0.1	·	·	·	·	·	·	0.1	1.6	·	0.3	2.6	1.5	·	9.0	7.3	4.3	·	·	7.5	0.4	0.1	·	6.8	·	0.0	5.1	6.1	2.9		55.4	125	+11	17	11	·	·
		Grüneberg	69	1.6	·	·	·	·	·	·	·	·	3.3	·	·	1.6	0.9	·	9.5	2.8	5.6	·	·	6.2	0.2	0.9	·	·	·	·	5.2	1.6	·		39.4	93	- 3	12	9	·	·
	Alte Oder	Müncheberg	60	0.1	0.0	·	·	·	·	·	·	0.1	5.1	·	1.4	0.2	1.4	·	6.3	4.8	6.6	0.0	·	8.0	1.3	0.0	1.6	8.9	0.5	0.3	3.6	0.3	0.0		50.5	116	+ 7	17	11	·	·
		Wriezen	8	0.4	0.0	·	·	·	·	·	·	·	5.0	0.7	0.9	0.7	1.4	1.2	8.7	1.2	5.2	·	·	2.8	0.5	1.1	·	1.1	·	·	4.2	2.1	0.2		37.4	93	- 3	17	11	·	·
		Kienitz (Amt)	9	0.8	·	·	·	·	·	·	·	·	4.8	·	1.0	1.3	0.9	·	8.3	4.1	·	·	·	2.3	0.9	0.6	·	5.0	·	·	2.6	0.4	0.5		33.5	81	- 8	14	8	·	·
		Eberswalde	42	0.5	0.0	0.0	·	·	·	·	·	·	2.0	·	0.9	0.2	1.8	·	5.4	3.0	6.9	0.0	·	2.2	0.4	4.5	·	·	0.7	0.0	9.3	1.0	0.0		38.8	87	- 6	14	9	·	·
	Weise	Friedrichswalde	85	0.3	0.2	·	·	·	·	·	·	·	0.0	·	2.0	1.0	1.0	·	2.9	2.7	8.3	·	·	1.3	0.0	4.5	·	·	·	0.0	4.6	0.7	·		29.5	64	-17	12	9	·	·
		Angermünde	55	0.5	0.6	·	·	·	·	·	·	·	1.3	·	1.2	2.0	2.0	0.2	2.6	11.1	6.1	·	·	1.3	·	7.5	·	·	·	·	4.7	0.9	0.3		42.3	93	- 3	15	10	·	·
		Gramzow	65	0.9	·	1.9	0.3	·	·	·	·	·	·	·	0.7	0.8	1.5	·	2.1	6.8	5.5	1.7	·	0.6	·	5.2	·	·	·	·	4.7	0.9	0.2		34.8	70	-15	15	8	·	·
	Oder	Gartz	5	·	·	1.9	·	·	·	·	·	·	·	·	0.6	0.6	2.9	0.7	3.5	5.0	5.1	0.3	·	·	·	5.0	·	·	·	·	4.7	0.9	0.2		31.4	69	-14	13	7	·	·
		Bahn	50	0.9	·	·	·	·	·	·	·	·	2.0	·	0.2	3.7	2.1	0.2	5.7	4.8	5.3	·	·	3.5	·	3.7	0.8	·	1.2	1.3	6.5	2.4	1.8		45.9	109	+ 4	17	13	·	·
		Stettin (Stadt)	34	0.4	·	0.7	0.4	·	·	·	·	·	·	·	0.2	·	2.5	0.1	9.8	2.4	6.8	0.7	·	0.2	·	0.8	0.7	·	0.7	·	8.7	2.5	2.0		39.6	87	- 6	17	7	·	·
	Plöne	Berlinchen	64	0.1	·	·	·	·	·	·	·	·	0.1	·	·	0.5	1.9	0.2	12.5	0.4	2.9	·	·	5.5	0.3	0.4	·	3.4	1.3	·	3.9	1.8	0.1		35.3	78	-10	16	8	·	·
		Pyritz	40	1.1	·	0.5	0.2	·	·	·	·	·	1.2	·	0.1	0.1	1.2	0.0	6.9	0.5	4.8	·	·	1.8	·	3.6	·	0.7	0.1	0.1	7.7	1.7	0.2		32.5	71	-10	18	9	·	·
	Ihna	Butow	90	0.3	·	5.5	·	·	·	·	·	·	0.2	·	0.5	0.7	2.3	0.1	3.8	0.3	4.6	·	·	7.4	·	·	4.5	·	1.2	2.3	12.5	2.1	0.2		48.5	96	- 2	17	10	·	·
		Arnswalde	55	·	·	0.9	·	·	·	·	·	·	0.4	·	·	1.9	0.3	0.3	14.5	5.5	5.0	·	·	5.4	·	0.2	1.2	2.8	·	·	9.3	0.9	·		48.6	100	0	14	8	·	·
		Voßberg	85	1.0	·	4.4	·	·	·	·	·	·	0.4	·	8.2	1.0	2.8	·	7.3	3.8	5.0	0.5	·	5.3	·	·	11.5	0.3	·	2.0	10.0	2.5	0.2		65.9	120	+11	17	12	·	·
		Stargard	28	0.3	0.0	0.4	0.2	·	·	·	·	·	1.0	·	0.0	1.2	1.0	0.0	3.7	0.8	5.2	1.0	·	1.7	·	4.3	3.5	0.0	1.8	0.0	9.7	0.7	1.0		37.5	79	-10	17	12	·	·
		Gollnow	16	·	·	4.1	·	·	·	·	·	·	·	·	0.0	0.5	1.5	·	(0.7)	(0.5)	(5.8)	2.3	·	5.9	0.1	3.8	0.2	·	·	·	6.9	3.7	0.8		36.8	78	-10	14	8	·	·
Von der Oder bis zur dänischen Grenze																																								
Stettiner Haff	H.	Neuhaus (Kr. Randow)	18	1.0	·	1.4	·	·	·	·	·	·	·	·	0.4	·	3.8	·	3.5	2.2	7.2	0.1	·	·	·	4.8	5.5	·	·	0.3	9.4	1.7	1.5		42.8	92	- 4	14	11	·	·
	Uecker	Prenzlau	33	0.3	·	1.4	·	·	·	·	·	·	·	·	0.8	·	1.6	·	3.4	7.2	7.7	0.4	·	0.1	·	1.8	0.7	·	·	·	0.7	·	1.6		27.7	65	-15	13	7	·	·
		Schönhausen	108	·	·	1.4	·	·	·	·	·	0.4	·	·	0.3	·	3.4	·	10.8	4.2	5.5	0.3	·	·	·	·	·	·	0.9	0.4	8.7	·	1.9		38.2	72	-15	12	7	·	·
		Pasewalk	14	0.6	·	0.7	0.2	·	·	·	·	·	·	·	0.3	·	3.0	·	4.9	7.2	8.8	·	·	0.3	·	3.1	1.5	0.6	1.1	0.9	6.9	1.0	3.2		44.3	88	- 6	17	9	·	·
		Ückermünde	2	·	·	2.8	·	·	·	·	·	·	·	·	·	·	6.4	·	·	5.5	7.7	·	·	1.0	·	·	2.0	·	·	0.3	11.2	2.0	5.6		44.5	92	- 4	10	9	·	·
	Haff	Misdroy	7	0.8	·	0.4	1.9	·	·	·	·	·	·	0.2	0.9	0.4	3.3	0.1	3.3	5.0	6.6	·	·	0.7	0.6	·	2.5	·	0.5	0.6	8.0	1.8	2.9		40.5	87	- 6	19	9	·	·
		Kölpinsee	1	·	·	1.4	·	·	·	·	·	2.2	·	·	·	·	6.5	·	5.0	2.6	6.0	·	·	2.5	1.6	0.8	2.5	·	1.5	·	7.2	1.4	1.6		42.8	96	- 2	14	12	·	·
	Peene	Vollrathsruhe	97	·	·	·	·	·	·	·	·	3.6	0.4	0.3	·	·	5.4	·	·	0.4	7.8	0.3	·	6.0	·	0.5	7.2	0.9	1.3	0.6	6.8	1.2	·		42.7	96	- 2	15	8	·	·
		Dargun	15	·	·	1.3	·	·	·	·	·	2.2	·	0.2	1.7	·	5.4	0.6	0.5	1.5	6.4	·	·	3.9	2.5	·	2.6	1.3	0.6	0.3	10.7	0.1	·		41.9	84	- 8	17	11	·	·
		Vorheide	112	0.3	0.0	1.3	·	0.0	·	·	·	·	·	·	·	·	4.0	3.6	0.1	3.1	2.1	6.0	0.0	·	1.9	·	1.0	1.1	·	·	0.5	3.7	1.4	1.5		31.6	65	-17	15	12	·	·
		Neubrandenburg	17	1.0	·	0.2	·	·	·	·	·	·	0.0	0.6	·	0.7	4.1	·	5.4	0.2	6.5	0.3	0.1	5.4	·	0.0	1.5	·	0.1	0.2	7.2	0.7	0.0		34.2	74	-12	16	7	·	·
		Tribsees	5	0.2	·	6.9	·	·	·	·	·	1.6	·	·	0.2	·	3.7	2.2	·	1.7	7.5	·	·	1.5	·	0.2	8.8	·	3.2	2.0	7.8	0.3	·		47.8	91	- 5	15	11	·	·
		Gützkow	18	0.7	·	·	1.2	·	·	·	·	0.0	·	·	3.1	·	8.3	2.3	4.5	3.9	7.0	·	·	9.1	·	·	2.9	·	3.8	11.0	1.2	·	·		59.0	131	+14	13	12	·	·
		Anklam	5	0.3	·	2.1	·	·		·	·	0.1	·	0.3	·	·	4.1	·	1.0	0.3	7.0	0.5	·	1.5	·	0.2	2.7	·	·	0.3	8.5	0.5	1.1		30.5	67	-15	15	8	·	·
		Wolgast	8	0.2	·	·	0.4	·	·	·	·	1.5	·	0.7	·	·	7.1	·	3.5	4.7	5.6	·	·	6.9	·	·	3.9	·	3.1	1.5	9.2	·	2.0		50.3	111	+ 5	14	11	·	·
Vorpommersche Meckleng. Küste	O. Strelasund, Rügen	Greifswald	5	0.5	·	0.4	·	·	·	·	·	1.1	·	0.2	·	·	6.8	1.0	·	·	7.6	0.0	·	5.3	·	·	5.6	·	4.9	1.5	6.0	1.7	·		42.6	88	- 6	13	10	·	·
		Putbus	50	0.2	·	·	0.5	·	·	·	·	0.8	·	0.3	0.3	0.5	6.9	3.4	·	0.3	6.9	·	·	4.8	·	·	6.9	·	1.6	0.8	8.5	0.6	·		43.7	79	-12	16	7	·	·
		Altenkirchen	20	·	·	·	·	·	·	·	·	0.4	·	0.1	·	·	6.3	·	14.2	·	6.1	·	·	4.1	·	0.3	11.2	3.4	0.1	·	10.5	1.0	·		57.7	107	+ 4	12	8	·	·
		Gingst	8	1.3	0.1	·	·	·	·	·	·	·		·	·	·	4.8	1.4	·	·	7.4	·	·	6.3	·	0.5	·	3.2	·	·	8.8	1.0	·		34.8	67	-17	10	8	·	·
		Stralsund	5	0.3	·	0.1	0.0	·	·	·	·	1.5	·		0.0	·	4.9	1.5	·	·	7.5	·	·	7.5	·	0.3	5.2	0.2	5.3	0.1	18.5	0.3	·		53.2	96	- 2	14	8	·	·

+ Guschterholländer 24

Fluß-gebiet		Ort	See-höhe m	1	2	3	4	5	6	7	8	9	10	11	12	13	14	15	16	17	18	19	20	21	22	23	24	25	26	27	28	29	30	31	Monats-summe mm	% d. Norm.	Abweichung v. d. Norm.	Zahl der Tage mit Nieder-schl. ≥ 0,1	≥ 1,0	≥ 10,0	☒
Moldau	Wottawa	Schachtenhaus	1155											nicht beobachtet																									
		Glaserwald	890	·	1,3	0,1	·	·	·	·	·	6,1	10,6	27,3	29,4	4,9	6,7	5,2	18,2	0,0	0,0	·	1,1	6,3	6,9	4,2	6,7	12,9	4,1	·	4,1	5,0	3,9		165,0			20	19	·	·
		Bergreichenstein	739	·	3,0	·	·	·	·	·	·	2,5	5,8	52,6	15,3	2,8	3,0	9,2	4,9	0,3	0,3	0,0	0,3	3,7	1,2	0,8	9,1	1,4	4,0	·	0,5	3,8	1,7		126,2	189	+59	21	16	·	·
		~~Poschingerhof~~	~~760~~	·	0,0	0,0	·	·	·	·	·	12,8	3,0	36,4	21,8	2,4	18,1	19,8	27,4	2,2	3,6	·	1,6	7,3	5,7	2,8	25,3	2,3	5,8	·	0,2	13,2	2,4		214,1			20	19	·	·
		Winterberg	696	·	1,0	0,2	·	·	·	·	·	6,3	4,3	52,1	16,7	2,4	2,9	5,3	7,3	0,0	0,1	0,0	·	1,0	0,1	1,5	13,4	1,5	2,8	·	·	3,1	3,1		125,1	212	+66	19	16	·	·
		Prachatitz	569	·	2,2	0,5	·	·	·	·	·	0,2	10,8	65,9	26,0	·	1,4	5,0	5,5	·	·	·	·	0,3	·	·	15,4	0,3	2,5	·	·	2,2	0,2		146,4	222	+80	15	11	·	·
	Mies	Tachau	475	·	1,5	·	·	·	·	·	·	1,3	8,0	5,6	3,2	1,5	9,0	6,1	14,2	1,2	0,2	1,5	0,1	4,6	1,7	·	4,0	17,8	2,1	·	0,6	5,6	0,8		90,6			21	17	·	·
		Mähring	643	·	·	·	·	·	·	·	·	0,0	10,0	2,1	4,2	5,4	5,5	3,2	12,5	0,3	0,5	·	·	9,0	0,9	0,9	7,5	17,0	0,4	0,2	5,2	4,5	0,4		89,7	150	+30	19	12	·	·
		Marienbad	580	0,5	0,8	·	·	·	·	·	·	·	37,0	2,0	2,5	2,7	8,1	5,2	13,9	5,5	0,4	·	0,2	4,9	2,3	1,0	5,9	13,5	0,9	·	0,5	4,0	1,3		113,1	206	+58	21	15	·	·
		Kuttenplan	524	·	0,0	0,1	·	·	·	·	·	0,6	6,4	5,3	2,1	1,8	5,6	2,7	11,5	5,5	0,3	·	0,1	5,2	1,7	0,9	5,0	15,0	1,2	·	0,2	1,7	0,7		73,6	136	+20	21	14	·	·
		Triebl	480											nicht beobachtet																									
		~~Haid~~ ++	~~469~~	·	·	0,3	·	·	·	·	·	1,2	3,3	8,2	6,2	1,0	11,2	3,6	15,6	2,3	1,6	·	0,0	4,7	2,0	0,2	5,3	11,6	1,0	·	1,5	1,3	1,2		83,3			20	18	·	·
		Wierau	424											nicht beobachtet																									
		Pernharz	477	·	·	·	·	·	·	·	·	2,5	0,1	6,1	7,9	1,5	4,3	4,0	10,9	2,2	1,1	·	0,1	1,8	·	·	2,7	10,1	2,1	·	0,8	0,4	1,9		60,5			18	14	·	·
		~~Tschemin~~ +++	~~360~~	·	·	·	·	·	·	·	·	3,6	3,5	8,5	8,0	1,3	2,5	2,0	10,5	3,2	·	·	·	1,3	·	·	2,0	11,0	2,0	1,5	1,7	2,0	3,5		68,1			17	17	·	·
	Radbusa	Weißensulz	439	·	·	·	·	·	·	·	·	3,2	4,0	14,0	5,9	2,9	16,5	10,1	8,8	7,2	1,6	·	·	1,2	·	·	10,1	10,2	6,5	·	0,3	0,9	10,6		114,0			17	15	·	·
		~~Frohnau~~ x	~~640~~	·	·	·	·	·	·	·	·	14,3	7,1	14,9	6,3	1,5	13,2	12,7	15,5	4,0	3,0	·	0,6	6,4	3,2	2,0	2,2	6,2	1,2	·	2,1	5,6	·		122,0			21	20	·	·
		~~Bischofteinitz~~ xx	~~377~~	·	0,0	0,7	·	·	·	·	·	10,9	3,8	16,3	15,2	0,7	3,8	14,0	11,7	0,7	0,3	·	0,2	2,7	1,7	·	1,5	4,5	2,0	·	0,1	1,0	4,5		96,3			20	14	·	·
		Gibian	468	·	0,6	0,2	·	·	·	·	·	1,6	1,2	12,8	13,4	0,0	0,0	5,7	5,9	9,2	·	·	·	3,5	0,0	·	3,8	7,1	0,5	·	·	0,6	3,9		70,1			15	11	·	·
		Chotieschau	350	·	·	·	·	·	·	·	·	7,2	5,2	16,4	10,9	·	3,0	5,1	11,9	2,4	·	·	0,0	2,6	0,9	0,7	1,3	4,9	1,2	·	0,0	1,4	3,7		78,8	155	+28	16	14	·	·
	Angel	Seewald	720	·	·	2,3	·	·	·	·	·	11,6	1,5	39,5	10,0	11,5	21,8	24,0		2,7	4,5	·	1,3	14,7	3,9	1,6	20,2	2,1	5,6	·	3,6	·	14,0		196,4			19	19	·	·
		~~Neuern~~ xxx	~~455~~	·	·	0,0	·	·	·	·	·	23,7	2,6	43,2	22,8	1,8	11,8	8,1	11,1	0,3	1,5	·	0,6	6,5	2,9	0,2	24,4	2,4	3,5	·	0,1	3,0	4,6		175,1			20	16	·	·
	Beraun	Zahradka	530	·	·	·	·	·	·	·	·	3,4	·	5,0	7,3	3,0	2,5	4,0	13,4	2,0	0,2	·	·	3,7	1,0	0,0	2,8	10,5	0,0	·	·	1,8	0,0		63,6	130	+15	15	14	·	·
		Theusing	611	·	0,1	·	·	·	·	·	·	0,7	19,3	4,4	1,5	2,0	2,4	1,8	11,7	0,9	1,4	·	0,1	2,3	1,5	0,9	4,2	11,2	0,7	·	0,1	1,5	3,1		71,8	163	+28	21	14	·	·
		Olitzhaus	843											nicht beobachtet																									
		Luditz	504	·	·	·	·	·	·	·	·	0,8	12,6	3,2	2,5	4,2	2,2	2,1	12,9	0,7	1,1	·	·	2,2	0,6	·	4,7	9,3	1,6	·	0,2	·	3,3		64,2	122	+12	17	13	·	·
		Rabenstein	409	·	0,1	0,0	·	·	·	·	·	·	9,8	1,2	4,9	3,2	1,3	0,0	13,2	·	2,1	0,1	·	3,5	0,6	0,3	1,7	7,8	5,1	·	·	0,3	3,7		58,9	116	+ 8	17	13	·	·
		Netschetin	482	·	0,0	·	·	·	·	·	·	2,5	5,4	4,0	4,6	1,6	4,6	2,3	9,6	1,3	1,0	0,0	0,0	3,6	0,9	1,1	3,1	10,0	2,4	·	·	1,4	3,2		62,6			18	17	·	·
		St. Huberti	563	·	·	0,0	·	·	·	0,5	·	2,7	0,4	8,8	7,0	3,1	5,0	1,3	12,1	0,8	0,8	0,2	0,0	6,0	1,0	0,3	4,1	8,2	5,0	·	0,0	0,5	4,8		72,6	117	+11	20	13	·	·
Moldau-Eger	Moldau-Eger	Dauba	265	·	0,9	·	·	·	·	6,4	·	2,0	5,1	8,9	10,9	3,0	5,1	2,0	3,9	0,4	3,0	·	·	5,7	3,0	·	3,0	8,2	2,5	·	3,5	·	3,1		(80,6)			19	17	·	·
		~~Tupadl~~ *	~~280~~	1,2	·	·	·	·	·	10,6	·	1,2	3,7	8,1	6,0	0,7	6,3	0,6	6,8	0,2	3,2	·	·	5,2	2,5	0,2	3,4	7,6	2,5	·	0,4	0,0	3,1		73,5			20	15	·	·
		Wobrok	320											nicht beobachtet																									
		Munker	553	0,3	0,3	·	·	·	·	11,8	·	0,8	11,7	6,5	10,9	3,0	5,7	1,7	10,8	0,3	2,8	·	·	13,1	4,5	0,1	1,6	6,0	2,4	·	2,8	0,9	1,3		99,3			22	16	·	·
		Kuttendorf	300	·	0,3	0,1	·	·	·	7,3	·	1,4	9,1	7,4	7,3	0,7	6,6	3,6	4,8	0,4	2,4	·	0,0	6,4	5,0	·	1,5	7,6	1,1	·	2,1	0,2	1,8		77,1			21	16	·	·
		Leitmeritz	182	0,0	0,0	0,0	·	·	·	12,4	·	0,3	5,4	3,2	8,5	0,0	3,8	0,7	10,1	0,3	3,0	·	0,0	6,6	3,5	0,0	1,0	5,1	2,3	·	0,9	0,0	1,9		69,0	164	+27	17	13	·	·
Eger	Quelle bis Topl	Weißenstadt	630	·	0,6	·	·	·	·	·	·	1,0	4,1	(2,0)	4,0	3,2	10,5	3,9	4,2	6,4	5,3	·	·	7,1	10,0	9,6	14,6	(15,0)	0,0	·	5,7	1,6	1,2		110,0	153	+38	19	18	·	·
		Marktleuthen	555	·	2,0	1,2	·	·	·	·	·	1,5	6,0	2,6	4,0	3,5	8,0	8,1	10,0	1,0	2,0	·	·	13,2	6,0	10,5	6,0	12,5	2,0	·	1,8	1,3	6,0		109,2	210	+51	21	21	·	·
		Wunsiedel	538	·	0,2	·	·	·	·	·	·	0,6	9,6	0,5	1,1	2,6	14,3	4,2	15,9	1,9	2,5	·	·	15,0	10,3	4,1	12,8	11,9	·	·	1,4	1,9	3,1		113,9	218	+58	19	16	·	·
		Kösseine	940	·	·	1,8	·	·	·	·	·	1,8	5,2	1,6	2,7	3,3	19,6	18,6	33,7	4,5	2,4	·	·	24,6	15,5	6,2	15,2	11,2	2,1	·	·	4,5	5,3		179,8	230	+102	19	19	·	·
		Eger	465	0,2	0,2	·	·	·	·	·	·	1,1	18,0	·	2,3	3,7	3,6	3,7	9,1	3,1	0,8	·	·	5,9	3,1	1,3	7,9	14,7	0,0	·	·	3,2	4,4		86,3	166	+34	18	15	·	·
		Frauenreuth	500	·	0,7	·	·	·	·	·	·	1,3	6,9	·	2,1	6,2	9,2	2,1	12,3	9,3	5,2	·	·	4,9	9,2	10,1	5,2	13,2	4,9	·	13,9	9,1	5,3		131,1			19	18	·	·
		Pechbrunn	546	·	0,1	·	·	·	·	·	·	·	9,3	2,2	1,8	2,7	7,9	6,8	12,2	1,5	·	·	0,1	11,2	7,8	4,5	6,1	12,2	1,2	·	·	2,1	2,3		92,5	149	+31	18	16	·	·
		Maiersreuth	550	·	0,2	·	·	·	·	·	·	8,0	8,0	2,0	3,0	1,5	2,6	5,0	6,0	2,6	0,6	·	0,0	4,5	2,4	5,0	7,1	12,5	·	·	·	14,8	0,4		86,2	173	+36	18	15	·	·
		Amonsgrün	525	·	·	·	·	·	·	·	·	0,6	11,2	0,6	5,9	2,3	3,9	1,2	15,3	0,4	3,7	·	0,2	8,3	2,8	3,0	4,9	14,4	0,2	·	0,0	0,5	7,5		86,9	155	+31	19	13	·	·
		Ursprung	780	0,3	0,7	0,2	·	·	·	1,6	3,2	0,2	16,4	0,6	3,8	4,8	5,2	5,9	15,9	6,8	2,4	·	·	5,6	8,6	0,4	7,6	11,8	·	·	3,8	2,5	2,8		111,1			23	17	·	·
		Aschberg	910	0,5	1,1	0,2	·	·	·	10,4	·	0,4	13,2	1,1	5,6	2,1	12,9	2,4	18,4	5,0	5,9	·	·	6,4	7,7	10,2	8,6	11,0	0,6	·	5,7	3,8	6,5		139,7	133	+35	23	19	·	·
		Holmiologradius	*650*	·	0,0	·	·	·	·	3,0	·	·	6,2		6,6	6,7	9,4	4,3	14,4	1,0	2,9	0,0	·	2,2	9,1	4,7	9,5	12,6	0,5	·	0,6	2,2	0,8		86,7	131	+21	19	15	·	·

+ Panzerberg 1214 ++ Pfraumberg 698 +++ Piwana 430 x Dianahof 580 xx Wittuna 480 xxx Ganglhof 760 • Wegstädl 260

Flußgebiet		Ort	Seehöhe m	1	2	3	4	5	6	7	8	9	10	11	12	13	14	15	16	17	18	19	20	21	22	23	24	25	26	27	28	29	30	31	Monatssumme mm	% d. Norm.	Abweichung v. d. Norm.	Zahl der Tage mit Niederschl. ≥0,1	≥1,0	≥0,1	☀	☒
Eger	Quelle bis Tepl	~~Falkenau~~ +	~~402~~	·	0,9	·	·	·	·	·	·	0,1	14,7	0,4	4,0	6,1	8,9	3,7	21,0	1,2	5,3	·	·	14,0	9,4	0,8	6,2	13,9	·	·	·	·	3,1		113,7			17	13	·	·
		Schlaggenwald	615	·	0,4	·	·	·	·	0,3	·	·	11,1	·	2,6	2,5	4,9	4,0	15,7	2,3	·	·	·	18,5	4,8	1,2	1,2	15,4	1,1	·	0,6	1,4			88,0	129	+20	17	14	·	·
		Hirschenstand	850	0,2	1,9	0,6	·	·	·	12,5	·	0,0	9,4	0,3	8,8	5,9	17,1	2,4	19,1	4,6	6,6	·	·	7,4	14,4	8,5	7,3	10,2	0,1	0,0	8,4	3,4	5,7		154,8	204	+79	22	18	·	·
	Tepl	Tepl (Stift)	645	·	0,4	0,2	·	·	·	·	·	0,9	9,4	3,0	4,0	3,2	6,0	17,0	0	3,8	0,4	·	0,3	7,0	4,5		3,7	13,1	0,9	·	5,0	0,4	2,3		85,5	161	+33	20	13	·	·
		~~Petschau~~ ++	~~500~~	2,5	·	·	·	·	·	·	·	0,8	12,6	1,3	4,8	7,4	8,3	5,8	13,6	9,5	1,2	·	·	8,2	5,4	2,9	9,1	13,3	·	·	·	4,5	7,0		118,2	156	+42	18	17	·	·
		Karlsbad	434	0,2	0,3	·	·	0,1	0,1	9,1	·	0,4	9,7	0,7	1,0	5,9	2,5	1,9	14,5	1,7	2,4	·	·	5,3	2,9	0,4	4,9	9,5	0,8	·	0,5	1,8	1,2		77,8	147	+25	24	15	·	·
	Tepl bis Mündung	Lappersdorf 560	~~400~~	0,1	0,3	·	·	·	·	5,8	·	0,3	11,8	2,1	1,5	3,3	3,5	2,9	13,6	1,6	1,4	·	·	6,8	8,0	3,6	4,3	8,3	1,0	·	·	2,9	1,2		84,3			21	18	·	·
		Abertham	890	·	1,4	1,5	·	·	·	21,5	·	0,6	12,6	·	8,2	7,2	13,0	3,0	18,2	2,3	7,2	·	·	5,5	15,2	7,0	8,5	12,2	0,5	·	4,0	4,0	2,0		155,6	197	+78	21	19	1	·
		~~Keilberg~~ +++	~~1244~~	0,5	2,8	1,8	0,1	·	·	12,9	·	0,8	13,6	0,9	10,2	4,6	11,1	4,3	16,2	3,0	5,5	·	0,6	4,4	16,2	6,8	7,2	10,3	0,8	·	6,0	4,3	5,0		149,9			25	19	·	·
		Kupferberg	858	·	0,9	0,7	·	·	·	8,4	·	0,3	3,5	0,9	5,8	4,5	3,8	0,9	19,3	1,3	4,5	·	0,2	2,2	7,0	3,1	5,1	7,9	0,8	·	2,7	2,7	3,1		89,6	126	+19	23	16	·	·
		~~Redenitz~~ ×	~~550~~	·	2,0	0,3	·	·	·	13,9	·	0,4	10,5	0,4	0,5	1,8	5,4	6,0	11,8	2,0	2,4	·	·	6,7	6,3	5,3	5,9	8,3	0,7	·	2,2	0,7	0,9		94,4			22	16	·	·
		Kaaden	281	·	0,0	·	·	·	·	8,6	·	0,7	7,2	0,8	2,4	1,8	2,0	1,6	13,8	0,2	3,3	·	·	2,6	2,2	6,2	2,0	7,9	1,5	·	0,1	0,2	0,6		65,7	153	+23	20	14	·	·
		Podersam	313	0,0	0,0	1,2	·	·	·	9,2	·	0,9	21,7	0,0	6,8	0,9	2,9	0,4	12,5	0,1	0,5	0,0	·	0,8	0,4	0,2	2,8	9,6	1,5	·	0,1	1,6	4,0		78,1	237	+45	20	11	·	·
		Saaz	265	·	0,0	0,0	·	·	·	9,9	·	1,2	4,4	3,3	6,9	1,8	3,4	3,6	13,2	0,3	1,2	·	·	2,1	0,2	4,1	3,8	9,5	1,8	·	·	0,0	1,1		67,8	136	+18	17	15	·	·
		Lubenz	376	·	·	0,6	·	·	·	2,6	·	0,8	33,4	3,3	7,4	1,6	2,5	1,7	11,2	0,4	0,8	0,2	3,4	0,2	0,3	6,7	9,1	2,0	2,0	·	0,2	6,9		97,3			22	14	·	·
		Groß Tschernitz	329	·	1,2	0,7	·	·	·	9,7	·	2,3	8,8	5,2	6,8	2,7	3,4	1,9	12,9	0,9	0,2	·	2,0	0,5	0,0	6,9	9,0	2,0	·	·	3,1	1,3		80,6	161	+31	20	16	·	·
		Postelberg	190	·	·	0,0	·	0,0	·	2,1	·	1,2	3,6	3,4	9,9	0,7	2,5	1,8	13,7	1,5	1,7	0,0	·	3,3	1,3	3,2	3,4	9,2	2,1	·	0,0	0,2	0,2		64,0	139	+18	19	16	·	·
		Sebastiansberg	841	0,2	0,4	1,5	·	·	·	11,3	·	6,9	2,9	0,9	3,4	4,4	3,7	0,5	15,4	0,8	4,2	·	0,1	1,8	6,4	0,9	4,6	7,5	0,4	·	4,1	2,2	2,6		87,1	128	+19	24	16	·	·
		Komotau	340	·	0,1	0,7	·	·	·	3,3	·	1,9	6,7	0,4	2,5	3,0	3,8	·	17,3	0,5	4,1	·	0,1	5,9	2,3	1,7	2,5	6,6	1,1	·	0,4	2,3	0,3		67,5			22	15	·	·
Eger bis Polzen	Elbe	Donnersberg	835	0,3	0,0	0,0	0,0	·	·	11,5	·	0,2	10,3	3,8	11,7	1,2	5,9	0,5	10,3	1,0	2,6	·	0,2	6,9	4,9	0,1	1,0	6,9	1,6	·	3,1	0,5	1,8		86,3			22	16	·	·
		Lobositz	158	·	·	·	·	·	·	12,0	·	·	13,6	5,0	7,0	5,6	·	·	13,0	1,0	2,0	·	·	7,0	3,0	·	3,0	5,5	2,0	·	1,0	0,0	2,0		82,7	177	+36	15	15	·	·
	Biela	Johnsdorf	280	·	0,6	·	·	·	·	4,6	·	2,2	3,2	1,2	2,1	4,5	5,2	4,3	10,1	1,2	6,0	0,2	0,3	4,6	2,7	0,2	2,5	7,0	1,5	·	3,1	4,3	2,7		74,3	169	+30	23	19	·	·
		Hochpetsch	350	·	·	·	·	·	·	4,2	·	1,6	1,9	7,2	5,1	0,2	1,6	0,8	14,2	0,4	3,8	·	0,2	3,4	4,0	0,5	2,1	4,0	·	·	0,4	·	·		55,8	114	+ 7	18	12	·	·
		Bilin	197	·	·	·	·	·	·	4,7	·	0,7	1,0	1,1	8,2	1,6	3,2	0,2	9,2	1,6	3,0	·	·	5,2	4,5	0,3	2,5	5,6	1,4	·	2,0	3,2	1,2		60,4	123	+11	20	17	·	·
		Aussig	174	·	0,0	0,1	·	·	·	7,7	·	·	8,2	1,8	11,4	·	5,2	0,2	5,7	0,2	2,4	·	3,2	0,4	6,6	·	0,3	7,4	2,2	·	2,1	0,1	1,8		67,0	143	+20	19	13	·	·
	Elbe	Hoh.Schneeberg	717	1,3	1,1	0,7	·	·	·	4,9	·	·	9,9	1,1	2,9	2,6	6,6	2,9	6,6	0,9	3,8	0,2	·	7,6	5,4	4,8	4,9	6,3	2,9	·	2,8	3,2	2,1		92,5			23	20	·	·
Polzen	Polzen	Böhm. Neuland	400	0,5	4,0	0,3	·	·	·	3,8	·	2,6	0,7	6,8	12,6	6,0	6,8	4,2	5,4	1,5	3,3	·	0,3	5,0	4,3	0,3	4,6	4,9	4,6	·	4,1	2,2	1,0		99,8			24	19	·	·
		Dtsch. Gabel	305	·	3,9	·	·	·	·	6,2	·	2,7	0,8	4,6	14,2	3,4	7,0	3,4	4,6	1,3	3,1	·	0,2	8,8	4,6	0,0	1,9	4,8	2,8	0,0	3,7	0,9	1,7		84,6			21	18	·	·
		~~Heuthor~~ ××	~~290~~	1,9	1,7	0,4	·	·	·	3,9	·	1,8	1,0	5,6	12,1	4,2	3,1	1,4	4,2	1,5	2,1	·	0,4	2,5	2,4	·	2,5	4,4	·	2,4	2,7	0,2	0,7		63,1			23	19	·	·
		Groß Mergthal	390	·	5,1	·	·	·	·	5,2	·	1,5	4,5	3,7	11,5	6,4	9,6	2,3	10,1	2,9	4,1	·	0,3	9,0	6,1	·	0,0	6,0	0,0	·	1,2	6,9	3,6		104,0	155	+37	21	20	·	·
		Leipa a. d. P.	263	0,4	2,0	0,0	0,0	·	·	7,2	·	1,6	7,9	6,9	14,1	2,7	4,5	3,0	6,6	0,7	3,7	·	0,5	7,3	2,0	0,2	1,5	6,6	3,2	·	3,4	0,8	0,4		87,2	145	+27	23	17	·	·
		Tetschen	140	0,8	1,1	·	·	·	·	5,3	0,1	0,4	3,6	5,8	11,2	3,5	4,7	3,7	4,6	0,6	4,3	·	1,4	3,5	3,6	·	5,5	7,5	3,4	·	2,8	1,6	1,7		80,7			23	19	·	·
Polzen bis Schwarze Elster	Elbe	Böhm. Kamnitz	315	0,9	1,2	·	0,3	·	·	5,9	0,1	0,7	7,6	4,1	11,4	3,3	4,7	1,6	6,6	1,4	3,2	0,1	0,4	3,0	4,6	0,1	6,3	6,9	4,7	0,1	3,2	1,2	4,2		87,8	127	+19	27	19	·	·
		Rennersdorf	350	0,3	3,8	·	0,6	·	·	10,2	·	·	3,2	2,5	11,9	2,5	8,1	2,7	4,9	1,6	3,9	·	0,3	7,9	5,5	·	9,2	7,7	3,9	·	7,5	2,6	5,1		105,9	136	+28	22	19	·	·
		Schönlinde	422	1,4	2,1	·	0,2	·	·	5,8	·	0,6	3,1	5,9	10,3	5,8	10,1	2,0	6,8	2,5	2,4	·	·	8,1	11,1	·	10,4	12,2	0,8	·	10,3	3,0	5,1		120,0			22	19	·	·
		Hinterhermsdorf	380	1,1	6,5	0,1	0,1	·	·	4,0	·	1,0	11,1	1,2	10,3	3,7	6,5	2,4	9,4	2,3	3,2	·	0,1	5,1	8,0	·	4,5	9,5	2,7	·	5,3	1,4	9,4		108,9	160	+41	24	21	·	·
		Schandau	123	0,8	0,4	·	·	·	·	5,4	·	0,5	21,5	0,8	5,8	6,4	3,5	2,4	7,8	2,1	4,8	·	·	0,8	3,7	·	5,5	8,8	4,5	·	0,9	0,8	8,0		95,2	167	+38	21	14	·	·
	Gottleuba bis Weisse Ritz	Oelsen	552	1,4	0,9	0,3	0,7	·	·	7,1	··	1,1	20,7	4,0	7,5	3,0	5,1	1,8	6,5	1,2	3,5	·	·	2,0	1,9	·	6,4	10,9	5,5	·	1,4	1,0	8,9		102,8	143	+31	23	20	·	·
		Markersbach	357	1,2	3,5	0,1	·	·	·	15,1	·	0,7	21,7	4,9	7,7	3,0	4,7	1,2	8,0	0,9	3,3	·	·	0,5	2,1	·	6,6	9,8	5,0	·	2,6	0,6	12,6		115,8	175	+50	22	17	·	·
		Bischofswerda	284	1,0	0,8	0,7	·	·	·	3,5	·	1,2	6,0	1,9	3,7	6,0	4,7	2,5	9,7	1,4	3,0	·	·	6,5	5,4	0,1	5,4	7,3	3,0	0,1	3,0	2,4	6,0		85,3	117	+12	24	20	·	·
		Stolpen	255	10,8	1,7	0,9	·	·	·	5,0	·	·	9,2	0,6	3,4	2,8	6,2	1,6	11,2	0,2	3,1	·	·	0,2	5,5	·	12,2	4,3	·	·	2,6	2,1	6,8		90,4	122	+16	20	16	·	·
		Altenberg	775	1,1	·	2,6	0,5	·	·	6,0	·	1,8	21,6	1,9	6,1	1,4	5,4	3,0	11,1	0,7	3,7	·	·	2,9	3,8	0,1	6,0	9,1	2,6	·	3,4	1,0	3,1		98,9	135	+26	23	20	·	·
	Weisse Ritz	Kipsdorf	544	0,2	0,4	1,9	0,2	·	0,2	9,8	·	0,2	16,0	3,6	7,0	2,8	5,8	2,6	6,5	4,0	1,0	·	·	6,0	6,6	·	4,5	11,5	0,8	·	3,6	4,8	4,2		103,8	138	+29	24	18	·	·
		Karsdorf	325	0,9	1,3	·	0,5	·	·	6,0	·	0,7	43,5	3,1	4,9	3,6	3,5	0,8	14,5	1,3	1,5	·	·	3,3	2,5	·	4,5	17,5	1,5	·	3,5	0,9	5,1		124,9			22	17	·	·
		Rabenau	304	·	·	0,2	·	·	·	6,5	·	·	28,3	2,0	6,6	0,9	4,0	4,5	10,4	0,4	0,9	·	·	5,3	0,0	·	4,0	12,2	3,1	·	0,0	0,0	4,5		100,8	171	+42	19	15	·	·
	Elbe	Dresden (Flugh.)	229	0,6	0,4	0,0	·	·	·	3,7	0,0	0,1	15,4	1,7	1,5	5,0	6,4	0,1	9,5	0,6	2,9	·	0,0	4,4	5,3	·	8,7	6,8	1,3	·	1,3	1,3	7,7		85,4	147	+27	21	16	·	·
		Wahnsdorf	246	0,8	0,4	0,0	·	·	·	4,8	·	0,5	5,9	4,7	3,1	6,0	5,0	0,0	9,3	0,8	3,1	·	0,1	5,0	6,0	·	8,3	6,6	1,9	·	0,5	0,8	5,8		79,4	137	+21	21	14	·	·

+ Kohlinz 760 ++ Glatzen 814 +++ Gottesgab 1028 × Krondorf 360 ×× Niemes 300

Flußgebiet		Ort	See-höhe m	1	2	3	4	5	6	7	8	9	10	11	12	13	14	15	16	17	18	19	20	21	22	23	24	25	26	27	28	29	30	31	Monatssumme mm	Monatssumme % d. Norm.	Abweichung v. d. Norm.	Zahl der Tage mit Niederschl. ≥ 0.1	Niederschl. ≥ 1.0	✳ ≥ 0.1	〒
Polzen bis Schwarze Elster	Triebisch E.	Grillenburg	367	1.5	0.4	0.3	0.1	·	·	7.2	0.0	·	17.2	2.2	4.2	2.6	5.0	0.4	14.2	0.4	3.7	0.0	·	9.0	4.6	·	5.2	14.5	2.6	·	4.3	2.8	6.0		108.4	151	+36	22	17	·	·
		Tanneberg	250	1.2	2.5	·	·	0.1	·	5.4	·	·	9.6	6.2	2.6	2.3	3.4	0.7	10.2	1.4	1.7	·	0.2	6.0	5.9	·	9.4	11.1	·	·	3.6	2.4	4.4		90.3	156	+32	21	18	·	·
		Meißen	105	0.9	0.4	0.0	·	·	·	4.4	·	0.1	6.8	·	2.6	1.3	3.0	0.1	8.4	1.8	1.8	·	·	4.2	8.4	·	10.5	8.0	1.4	·	·	0.6	4.0		58.7	121	+12	19	14	·	·
	Dölln.	Wutzschwitz	149	·	1.8	·	·	·	·	4.7	·	1.4	1.8	·	3.0	3.2	2.3	0.8	6.2	0.7	2.8	·	·	6.2	11.8	·	5.6	5.2	·	·	0.6	2.8	3.6		64.5	117	+10	18	15	·	·
		Riesa-Gröba	101	0.4	0.2	0.1	·	·	·	0.9	·	2.9	2.3	0.2	2.6	2.4	2.8	·	7.0	0.2	2.4	·	0.1	5.3	15.6	·	2.5	4.1	0.8	·	0.7	1.6	5.9		61.0	117	+ 9	22	13	·	·
		Hubertusburg	184	4.8	0.0	·	·	·	·	6.0	·	5.0	2.0	(0.4)	(1.6)	2.0	6.8	3.4	11.9	1.4	1.4	·	·	4.6	20.4	·	1.4	11.5	1.5	·	0.6	3.6	3.3		90.6	162	+35	20	18	·	·
	Elbe	Reudnitz	153	0.7	0.4	0.1	·	·	·	1.5	·	2.6	3.1	·	0.6	5.0	3.6	0.1	7.3	1.1	0.7	·	·	2.4	19.8	·	0.7	6.2	1.0	·	1.5	3.5	1.4		63.3	119	+10	21	14	·	·
		Torgau	86	0.7	0.3	1.2	·	·	·	2.9	·	2.5	7.9	·	1.0	2.2	2.5	2.3	9.3	1.1	·	·	·	3.4	14.6	·	·	3.0	1.2	·	1.4	3.4	·		60.9	138	+17	18	16	·	·
		Schmiedeberg, Bad	92	·	0.9	7.9	·	·	·	·	·	3.1	4.2	·	0.2	2.3	2.5	·	8.8	0.8	0.4	·	·	8.4	5.8	·	·	3.8	·	·	6.5	2.1	0.2		57.9	131	+14	16	11	·	·
Schwarze Elster	Schw. Elster	Kamenz	185	0.9	0.7	1.1	·	·	·	2.2	·	1.8	12.9	4.0	3.2	14.0	3.9	0.2	12.3	2.5	2.9	·	0.2	8.0	8.5	·	(3.5)	(5.5)	0.2	0.3	2.8	2.0	5.2		99.2	162	+38	23	18	·	·
		Lautawerk	121	0.2	·	0.3	·	·	·	0.6	·	·	4.1	2.3	4.7	1.6	1.8	·	9.0	0.2	1.9	·	·	3.4	18.1	·	1.6	3.6	1.0	·	2.4	1.0	2.6		60.4	134	+15	19	15	·	·
		Sallgast	133	1.8	·	·	·	·	·	0.2	·	·	3.9	·	6.5	4.4	0.8	·	11.9	·	1.8	·	·	9.9	12.8	·	0.8	5.1	0.4	·	2.9	2.5	1.0		66.7			16	12	·	·
		Elsterwerda	90	1.7	1.6	·	·	·	·	4.3	·	2.5	1.3	0.0	1.2	3.0	2.1	0.1	4.7	1.8	2.2	·	·	3.5	20.5	·	7.3	9.5	1.1	·	2.8	5.1	3.1		79.4	173	+33	20	19	·	·
	Pulsnitz und Röder	Pulsnitz	300	0.3	0.2	1.9	0.2	·	·	3.5	·	0.9	12.9	2.6	2.9	5.2	5.1	·	12.3	0.6	1.4	·	1.1	6.5	6.6	·	6.6	7.9	0.3	0.3	2.1	4.2	7.4		93.0	145	+29	24	17	·	·
		Kroppen	101	(1.0)	1.5	·	·	·	·	3.3	0.1	0.5	21.3	2.6	1.8	4.2	2.4	0.1	(10.0)	0.2	1.4	·	0.1	5.2	(6.4)	·	2.6	4.6	0.8	0.3	2.2	4.4	6.4		83.4			24	17	·	·
		Radeburg	148	0.6	1.2	0.8	0.0	·	·	1.8	·	0.3	5.7	2.7	1.5	3.4	3.0	0.1	9.1	1.7	2.0	·	·	5.3	8.8	·	5.7	7.8	0.1	·	0.3	2.6	1.0		66.5	121	+12	22	16	·	·
		Großenhain	120	0.9	1.0	0.1	0.0	·	·	0.4	·	1.5	4.2	0.0	1.1	2.2	2.3	0.0	6.8	0.1	0.7	·	·	6.4	12.6	·	3.4	4.0	0.4	·	0.4	2.8	5.6		56.9	107	+ 4	20	13	·	·
	Schw. Elster	Dobrilugk	96	0.6	2.1	·	·	·	·	0.7	·	3.0	·	·	1.3	2.1	·	2.4	5.5	1.0	2.4	·	·	3.2	16.0	·	0.0	3.0	1.0	·	0.8	1.7	2.0		48.8	94	- 3	17	14	·	·
		Krassig	95	0.3	0.2	·	·	·	·	1.5	·	2.8	5.8	·	0.8	2.8	0.2	·	7.2	2.7	2.7	·	·	4.2	10.0	·	·	3.5	0.5	·	1.0	3.5	0.2		49.9	108	+ 4	18	12	·	·
		Glücksburg	84	0.8	·	·	·	·	·	·	·	3.4	4.1	·	3.0	6.4	1.4	·	4.8	2.0	2.8	·	·	4.0	9.0	·	·	4.1	·	·	1.2	·	0.3		47.3	113	+ 5	14	12	·	·
		Uebigau	84	1.0	0.2	0.1	0.0	·	·	2.7	·	3.9	2.7	0.1	0.5	2.7	0.5	1.6	6.9	0.6	2.1	·	·	2.5	15.5	·	0.1	4.7	0.1	0.0	2.0	2.0	0.6		53.1	115	+ 7	22	13	·	·
Elbe	Elbe	Zahna	92	0.7	·	·	·	·	·	·	·	·	6.5	·	2.5	1.7	3.7	0.2	8.2	1.2	4.2	·	·	5.0	12.6	·	1.0	2.7	·	·	2.2	1.1	1.2		54.7	124	+11	16	14	·	·
		Radis	97	·	1.6	·	·	·	1.3	·	·	1.3	5.9	·	2.6	·	4.6	·	9.0	0.4	2.5	·	·	3.7	11.3	·	·	8.2	0.2	·	3.6	2.8	0.1		59.1	126	+12	16	13	·	·
Mulde	Zwickauer Mulde	Muldenberg (Talsp.)	707	0.6	0.7	·	·	·	·	8.9	·	2.4	14.6	1.1	7.4	3.4	12.9	5.0	18.2	3.3	6.5	·	·	6.3	7.4	13.4	8.3	9.4	0.7	·	7.1	2.4	7.1		147.1	135	+38	22	19	·	·
		Carlsfeld	824	0.3	1.7	0.4	·	·	·	13.6	·	0.2	13.7	1.7	7.3	3.3	12.2	3.5	15.8	2.7	6.7	·	0.1	6.2	11.1	11.0	7.7	9.7	1.6	·	5.5	4.2	10.6		150.8	155	+54	24	20	·	·
		Eibenstock	643	0.3	1.1	0.4	·	·	·	14.9	·	0.6	13.6	2.9	6.7	4.5	6.6	1.6	11.1	1.9	4.9	·	0.2	5.6	8.9	4.7	7.4	13.3	0.5	·	7.0	2.9	6.8		128.4	167	+51	24	19	·	·
		Aue	355	0.1	1.3	0.3	·	·	·	18.0	·	0.9	12.2	1.2	4.5	4.8	3.0	0.8	9.1	2.9	1.6	·	·	2.6	3.7	6.4	6.8	14.3	0.4	·	4.8	1.0	8.4		109.1	152	+37	23	18	·	·
		Johanngeorgenstadt	750	0.2	1.9	0.4	·	·	·	19.1	·	0.8	11.6	1.3	7.6	5.0	7.9	2.6	14.3	2.5	4.3	·	·	6.1	10.5	6.6	6.3	12.0	0.1	·	6.2	3.5	6.6		137.4	112	+14	23	19	·	·
		Schwarzenberg	524	0.1	2.0	0.3	·	·	·	9.5	0.1	0.1	12.1	1.4	7.5	3.8	3.5	0.7	10.4	0.9	5.3	·	·	2.7	6.4	3.9	6.2	12.1	3.5	·	4.2	4.1	4.1		104.9	121	+18	24	18	·	·
		Neustädtel	465	0.1	1.7	0.1	·	·	·	0.1	·	8.0	12.4	2.6	4.8	2.9	3.1	·	11.6	3.0	0.6	·	·	4.1	6.8	6.1	4.7	14.5	2.1	·	3.4	1.2	7.2		101.1	137	+27	22	18	·	·
		Zwickau	305	0.2	0.2	·	·	·	·	16.4	·	1.9	6.8	0.7	4.2	2.3	3.3	·	12.0	3.0	0.4	·	·	5.7	11.7	0.3	7.6	13.1	0.6	·	2.8	0.3	6.9		100.4	170	+41	21	14	·	·
		Glauchau	255	0.8	1.8	·	·	·	·	4.1	·	1.1	6.3	0.3	2.0	1.6	5.9	0.8	9.8	1.4	1.7	·	·	5.8	8.5	·	5.6	8.1	0.2	·	3.1	0.7	3.1		73.3	131	+17	21	16	·	·
		Penig	204	4.4	2.5	0.2	·	·	·	13.0	·	0.6	4.2	0.0	1.5	2.3	3.6	0.3	9.5	1.5	3.5	·	·	3.9	8.3	0.0	10.3	6.8	0.4	0.0	8.1	0.8	3.6		89.3	154	+31	21	16	·	·
		Stollberg	420	0.2	0.2	0.4	·	·	·	18.4	·	1.4	9.9	1.4	3.4	3.0	4.1	5.3	13.4	4.1	0.6	·	0.2	8.1	8.4	7.6	7.0	14.4	2.4	·	5.1	0.1	10.6		129.7	178	+57	24	18	·	·
		Chemnitz (Flugh.)	356	0.3	0.0	·	·	·	·	2.3	·	0.1	5.5	0.2	1.4	4.1	2.5	·	10.5	3.1	0.0	·	2.0	2.0	2.9	·	6.0	9.4	0.4	0.0	5.3	0.6	6.0		64.6	104	+ 3	19	14	·	·
		Rochlitz	166	2.2	0.6	0.2	0.1	·	·	13.7	·	2.8	3.6	0.2	2.7	4.2	2.2	1.8	8.1	2.7	0.7	·	·	5.3	6.4	·	11.4	6.3	0.4	·	·	4.1	2.5		82.2	152	+28	22	16	·	·
	Freiberger Mulde	Rechenberg	570	·	·	2.9	·	·	·	8.5	·	1.0	11.7	2.9	4.7	2.7	4.0	2.5	6.9	·	4.5	·	·	4.0	·	·	4.4	9.0	2.0	·	5.7	0.1	14.0		91.5	124	+18	18	17	·	·
		Mönchenfrei	541	0.7	0.2	0.4	·	·	·	13.2	·	·	6.9	1.6	3.5	2.5	6.1	6.6	11.8	1.6	4.3	·	·	8.0	6.9	·	3.8	8.0	2.4	·	7.0	2.7	5.1		109.3	154	+38	21	18	·	·
		~~Frauenstein~~ +	640	0.9	0.2	0.3	·	·	·	13.8	·	0.5	15.9	1.8	3.3	5.1	6.9	1.1	12.3	1.0	3.7	·	·	5.5	5.1	0.4	3.4	9.4	1.5	·	3.6	1.1	4.5		101.3			23	18	·	·
		Roßwein	201	1.7	0.4	·	·	·	·	4.1	0.0	0.2	3.7	0.1	2.6	2.1	1.8	0.5	9.3	1.3	1.2	0.4	·	5.4	6.9	0.1	8.2	9.1	0.3	·	2.0	3.5	4.3		69.2	106	+ 4	23	16	·	·
		Hainichen	319	0.8	1.7	0.2	·	·	·	9.1	·	0.2	5.3	0.6	2.8	4.3	4.3	0.6	12.5	1.1	3.2	·	1.9	7.6	6.2	·	9.3	12.3	1.6	·	5.4	0.5	4.5		96.0	145	+30	23	17	·	·
	Freiberger Mulde, Zschopau	Fichtelberg	1213	0.4	2.7	1.5	·	·	·	12.4	·	1.2	15.3	1.1	10.0	3.1	6.9	4.1	16.5	2.1	7.9	2.9	2.0	4.3	10.7	6.9	6.3	11.3	1.8	·	5.3	3.8	5.3		145.6	180	+65	25	24	·	·
		Annaberg	657	0.3	1.7	1.8	0.0	0.0	·	16.0	0.0	0.8	37.4	2.3	3.8	3.9	4.0	0.6	8.8	2.2	3.4	0.0	0.0	0.4	0.7	1.5	5.7	13.1	1.3	0.0	4.5	2.5	4.4		121.1	171	+50	23	18	·	·
		Weipert	780	0.7	1.2	1.1	·	·	·	13.0	·	0.9	17.8	2.0	6.5	5.4	4.0	0.1	9.8	1.0	7.0	·	1.0	3.5	6.5	1.9	6.7	13.7	0.8	·	4.9	4.2	0.4		114.1			24	19	·	·
		Schmalzgrube	604	·	1.3	1.6	·	·	·	13.2	·	1.2	25.4	1.5	7.0	4.9	3.9	4.3	7.0	1.0	6.3	·	1.7	3.0	7.0	2.9	6.4	10.2	5.1	·	5.9	5.1	7.6		133.5	195	+66	23	23	·	·
		Reitzenhain	770	1.3	0.5	2.1	0.1	·	·	19.3	·	1.6	14.3	1.0	3.8	8.3	4.0	0.4	10.0	1.1	4.2	·	0.6	2.3	8.7	0.9	4.6	7.9	1.8	·	1.0	1.6	5.0		106.4	127	+22	25	20	·	·
		Thum	520	0.3	2.4	0.9	·	·	·	16.0	·	0.2	8.7	1.4	3.5	2.3	4.2	1.6	11.9	1.3	4.6	·	·	6.3	8.3	2.0	3.3	8.3	2.4	·	3.9	1.2	8.9		100.4	103	+3	23	20		

+ Oberbobritzsch 435

Flußgebiet		Ort	Seehöhe m	1	2	3	4	5	6	7	8	9	10	11	12	13	14	15	16	17	18	19	20	21	22	23	24	25	26	27	28	29	30	31	Monatssumme mm	% d. Mittels	Abweichung v. d. Norm.	Zahl der Tage mit Niederschl. ≥0,1	≥1,0	≥10,0	≥20,0
Mulde	Freiberger Mulde, Zschopau	Zschopau	380	0,7	1,2	0,5	·	·	·	7,3	·	0,1	15,2	0,8	1,8	5,5	1,8	2,5	9,7	3,2	2,2	·	·	4,2	2,3	0,5	6,1	7,5	0,9	·	4,6	0,8	4,5		83,9	118	+13	23	16	·	·
		Fleyh	790	1,8	0,7	1,0	·	·	·	7,8	·	3,0	25,7	1,7	3,6	5,7	7,7	10,8	12,0	2,0	4,7	·	·	2,7	6,3	·	5,0	6,7	1,6	·	6,8	4,8	6,7		118,8			21	20	·	·
		Neuhausen	538	1,0	·	0,8	·	·	·	7,6	·	2,1	10,5	1,3	2,9	6,0	4,7	1,5	8,6	1,7	4,6	·	·	3,1	5,2	·	5,2	·	1,2	·	6,2	5,3	5,0		84,5	107	+ 6	20	19	·	·
		Kriegwald	745	0,6	0,5	0,8	·	·	·	12,9	·	1,4	18,1	1,2	3,6	6,3	6,1	0,5	10,9	1,2	6,2	·	·	4,4	12,3	1,0	4,0	7,8	1,8	·	2,8	1,7	7,5		113,6	140	+33	23	19	·	·
		Dörnthal	580	1,1	1,3	0,6	·	·	·	23,3	·	·	25,7	2,7	3,4	3,8	5,8	4,2	7,6	3,1	4,2	·	·	5,8	3,8	2,1	3,4	3,1	2,8	·	2,8	5,4	4,8		120,8	168	+49	22	21	·	·
		Lengefeld	606	0,7	1,2	0,4	·	·	·	11,4	·	·	21,4	1,7	2,8	5,2	4,2	2,0	12,8	3,2	4,5	·	·	6,7	5,2	3,2	4,9	7,5	1,5	·	5,1	2,3	7,2		115,1	160	+43	22	20	·	·
		Eppendorf	432	·	1,3	1,0	·	·	·	12,6	·	0,7	16,8	0,0	3,2	5,0	4,0	2,4	9,8	2,3	2,6	·	·	9,0	4,2	·	3,3	6,5	1,9	·	6,0	3,0	3,0		98,6	135	+26	20	19	·	·
		Flöha	272	·	0,9	1,1	·	·	·	14,2	·	0,1	11,6	0,1	1,5	3,9	4,2	2,5	9,9	1,2	2,9	·	·	6,3	5,2	·	7,7	7,9	1,4	·	6,8	3,9	6,4		99,7	161	+38	21	18	·	·
		Kriebstein (Talsp.)	212	0,9	2,2	0,2	·	·	·	11,4	·	0,3	3,6	0,1	3,1	3,0	3,4	0,6	9,3	0,6	2,9	·	·	4,5	7,0	·	11,2	5,1	1,6	·	4,2	1,0	4,2		80,4	120	+13	22	16	·	·
	Fr. M.	~~Seidewitz~~ +	~~175~~	0,4	1,6	·	·	·	·	2,2	·	3,2	3,7	·	2,0	3,2	3,1	4,2	8,8	0,8	3,5	·	·	7,6	11,6	·	3,9	5,4	·	·	4,2	2,6	3,8		75,8	128	+17	19	17	·	·
	Vereinigte Mulde	Grimma	140	0,8	1,9	0,0	0,1	·	·	1,9	·	6,3	1,6	0,7	1,8	4,4	1,1	·	15,6	0,8	0,4	·	·	3,6	19,8	·	0,3	8,9	1,4	·	4,3	1,2	5,0		81,9	146	+26	21	15	·	·
		Eilenburg	100	·	0,5	·	·	·	·	3,1	·	7,6	15,3	·	·	3,1	1,6	1,2	9,2	1,1	1,7	·	·	4,1	19,2	·	·	8,2	0,5	·	1,3	1,9	·		79,6	162	+31	16	14	·	·
		Tornau	115	1,0	0,5	0,6	·	·	·	1,6	·	4,0	7,5	·	1,9	2,4	4,2	·	7,8	0,8	2,6	·	·	9,3	14,7	·	0,2	2,7	·	·	2,7	2,6	0,4		67,5	153	+24	19	14	·	·
		Werbelin	107	·	0,2	·	·	·	·	7,2	·	8,0	7,1	1,6	0,4	2,6	0,6	1,2	7,1	0,9	1,2	·	·	3,0	15,8	·	·	4,3	·	·	·	4,5	0,7		65,4	158	+24	17	12	·	·
		Jeßnitz	75	0,6	0,2	0,1	·	·	·	·	·	0,0	6,0	0,0	2,3	0,5	3,5	·	5,4	0,9	1,6	·	·	2,3	9,8	0,3	·	13,7	·	·	0,7	3,5	·		51,4	114	+ 6	16	9	·	·
		Dessau	57	0,5	0,6	·	·	·	·	·	·	0,0	7,1	·	1,3	3,2	3,1	0,0	4,5	0,7	1,8	·	·	1,6	13,1	0,1	0,0	0,8	0,0	0,0	4,6	1,4	·		44,4	97	- 2	15	10	·	·
Saale	Quelle bis Loquitz	Waldstein	879	0,2	·	·	·	·	·	·	·	2,9	3,5	2,4	2,0	7,0	14,0	5,9	14,8	2,8	5,2	·	·	19,5	22,4	4,5	9,8	14,5	0,2	4,5	2,4	2,3	6,5		147,3	202	+74	21	19	·	·
		Münchberg	565	0,1	1,3	·	·	·	·	·	·	3,0	10,4	1,9	1,5	7,0	15,1	7,7	15,4	2,8	2,3	·	·	19,0	18,1	13,5	16,2	12,5	1,1	·	3,8	0,8	3,1		156,6	234	+90	21	19	·	·
		Schönwald	690	·	0,7	0,2	·	·	·	·	·	1,4	11,7	0,2	2,9	4,0	7,2	6,2	15,8	4,2	1,3	·	·	10,6	8,7	1,3	11,0	12,7	0,1	·	1,0	1,4	2,0		104,6	152	+36	21	18	·	·
		Heinersberg	570	0,1	0,7	0,1	·	·	·	·	·	2,1	5,6	0,1	1,9	5,4	4,8	2,8	12,0	4,3	0,8	·	·	10,3	7,5	2,5	8,0	12,4	0,2	·	0,2	3,8	2,5		88,1	173	+37	22	15	·	·
		Hof	471	·	1,1	·	·	·	·	0,0	·	3,4	10,4	0,2	2,1	3,6	6,8	2,0	17,7	3,1	5,4	·	·	8,6	7,1	5,4	5,8	13,5	·	·	1,5	3,1	4,6		105,4	199	+52	19	18	·	·
		Gefell	563	·	0,2	·	·	·	·	5,6	·	5,9	15,5	0,3	4,1	3,1	7,5	6,0	12,9	1,3	2,5	·	6,6	9,9	6,1	5,1	5,7	13,3	0,4	6,5	2,0	·	4,8		125,3			22	19	·	·
		Blankenberg	498	·	1,3	·	·	·	·	2,9	·	5,1	7,6	0,2	1,5	1,7	5,6	6,2	17,0	3,0	2,1	·	7,5	13,0	9,1	7,2	5,2	13,0	0,4	·	2,2	1,7	3,2		116,7	216	+63	22	20	·	·
		Naila	613	1,0	0,2	·	·	·	·	·	·	6,1	8,7	0,4	1,1	1,8	8,8	4,0	18,8	1,0	4,5	·	·	12,2	13,6	2,1	6,2	14,0	0,5	·	0,9	3,8	3,9		113,6			21	17	·	·
		Saaletalsperre	412	·	0,9	·	·	·	·	2,4	·	4,2	18,3	0,4	1,7	1,2	4,0	1,6	11,0	0,0	0,8	·	·	3,7	2,0	8,3	4,6	10,6	0,4	·	3,5	2,1	3,3		85,0			20	16	·	·
		Schleiz	430	·	0,6	·	·	·	·	5,9	·	5,1	8,3	0,2	3,2	1,2	1,8	8,1	9,4	0,0	1,9	·	·	3,1	9,8	4,2	4,5	14,1	0,5	·	5,4	1,5	2,7		91,5	155	+33	20	17	·	·
		Ziegenrück	330	·	0,8	·	·	·	·	7,3	·	6,0	8,1	0,0	2,7	3,4	2,7	2,5	10,0	1,5	0,0	·	·	3,4	12,1	3,2	3,3	16,4	·	·	4,4	1,3	4,4		93,5	164	+37	18	17	·	·
	Loquitz	Ludwigsstadt	500	·	1,4	0,0	·	·	·	8,4	0,1	5,1	14,0	0,1	0,8	3,9	9,2	2,5	10,2	1,8	1,9	·	0,1	7,9	18,5	18,3	5,1	11,6	0,2	0,0	4,8	0,1	4,1		130,1	237	+75	23	17	·	·
		Schmiedefeld	776	0,8	0,8	·	·	·	·	7,9	·	14,3	15,9	0,4	2,3	3,4	10,6	5,1	14,2	0,8	2,3	·	·	13,5	24,7	9,1	4,2	11,6	0,5	·	6,7	0,8	7,0		156,9	209	+82	22	16	·	·
		Probstzella	345	·	0,2	·	·	·	·	5,9	·	3,2	16,0	0,5	1,2	2,5	8,2	3,0	11,6	1,0	0,8	·	·	11,6	12,5	6,4	3,3	12,8	3,2	·	4,0	0,8	6,0		114,7	213	+61	21	17	·	·
		Ruppersdorf	550	·	1,7	·	·	·	·	5,2	·	5,1	13,6	2,1	0,6	3,6	13,9	2,9	12,3	1,9	0,9	·	·	4,1	10,0	17,1	6,9	16,7	·	·	10,4	0,5	4,7		134,2	231	+76	20	17	·	·
		Leutenberg	295	0,3	1,0	·	·	·	·	4,6	·	6,3	16,5	0,3	2,0	3,0	6,5	10,0	7,0	1,0	0,5	·	·	12,5	9,5	6,4	3,0	14,5	·	·	4,7	2,2	5,0		116,8	234	+67	21	18	·	·
	Schwarza	Großbreitenbach	660	·	0,5	·	·		·	4,6	·	8,6	9,2	1,3	1,1	3,5	12,9	2,4	15,2	2,6	4,7	·	·	14,6	32,6	5,4	5,1	9,6	·	·	8,1	0,8	6,8		149,6	192	+72	20	18	·	·
		Neuhaus a. R.	835	0,9	0,6	·	·	·		0,2	·	9,0	15,8	4,1	1,9	3,8	11,3	10,5	6,3	10,1	2,4	·	·	22,3	45,2	11,6	2,8	15,1	1,3	·	6,4	0,3	4,9		186,8	210	+98	22	18	·	·
		Pennewitz	460	3,7	0,1	·	·	·	·	3,6	·	4,4	13,4	1,7	1,7	2,3	6,2	2,5	10,0	0,2	5,8	·	·	6,4	21,3	1,2	6,8	13,4	·	·	2,3	0,5	7,6		115,1			21	18	·	·
		Blankenburg Bad	222	·	0,3	·	·	·	·	9,0	·	8,1	9,3	·	2,8	3,1	8,3	1,0	10,2	1,2	2,9	·	·	5,3	17,6	1,0	1,8	10,2	0,5	·	1,2	1,3	4,3		99,4	211	+52	20	18	·	·
	Schwarza bis Ilm	Remda	320	·	0,5	0,0	·	·	·	6,0	·	13,4	4,7	·	3,5	5,6	2,0	8,0	9,6	0,8	0,9	·	·	3,9	12,6	0,5	3,5	0,4	·	·	3,0	10,0	4,0		92,9	186	+43	19	14	·	·
		Hummelshain	310	·	1,6	·	·	·	·	13,4	·	4,5	12,4	·	4,5	2,1	5,4	3,0	11,4	2,5	·	·	2,9	7,1	14,3	1,1	3,6	12,2	0,9	·	2,1	·	4,2		109,2	179	+48	19	18	·	·
		Drößnitz	420	·	·	·	·	·	·	9,8	·	8,4	11,1	·	1,6	3,5	4,0	3,5	11,2	1,4	·	·	·	6,7	18,2	2,0	3,0	16,3	1,0	·	1,8	1,4	2,0		105,9	214	+57	18	18	·	·
		Stadtroda	225	1,0	·	·	·	·	·	2,8	·	8,5	10,5	·	2,7	1,2	4,7	2,8	11,0	3,2	0,7	·	·	3,9	12,8	0,6	4,8	13,9	1,0	·	2,2	0,2	3,0		91,5	173	+39	20	17	·	·
		Jena	155	·	0,8	0,2	·	·	·	5,0	·	11,0	9,8	0,0	3,3	2,1	4,0	0,7	11,3	2,0	0,8	0,6	·	0,5	9,3	0,2	3,5	9,7	1,6	·	3,4	0,0	1,2		81,0	156	+29	21	14	·	·
		Wetzdorf	328	·	0,0	·	·	·	·	4,3	·	10,3	8,1	0,9	2,1	0,8	3,2	·	13,7	1,3	·	·	·	0,7	8,3	3,1	5,9	10,1	0,0	0,1	2,1	1,2	3,6		79,8	145	+25	18	14	·	·
	Ilm	Schmücke	907	·	1,2	·	·	·	·	3,8	·	23,3	14,4	0,9	·	7,0	27,2	5,8	9,7	12,1	2,0	·	·	29,4	40,4	3,5	22,0	7,5	·	·	11,1	·	9,6		230,9	214	+123	18	17	·	·
		Ilmenau	500	·	0,0	·	·	·	·	3,1	0,0	8,3	19,6	1,3	1,5	1,8	6,6	3,9	8,9	0,2	2,1	·	·	11,2	22,0	1,1	11,2	6,2	0,4	·	2,8	0,3	11,7		124,2	182	+56	20	17	·	·
		Stadtilm	360	·	·	·	·	·	·	6,2	·	12,8	8,5	0,4	3,0	3,4	4,7	2,0	10,0	0,7	·	·	0,4	2,0	12,3	0,3	2,5	10,8	0,5	·	1,0	1,6	3,0		86,1	187	+40	20	15	·	·
		Tiefborn	315	·	0,3	0,1	·	·	·	4,8	·	13,6	0,9	1,8	1,6	1,1	3,5	2,0	10,6	1,4	2,1	·	·	1,2	12,5	0,6	7,9	9,4	2,2	·	4,5	1,4	2,3		85,8	151	+29	22	18	·	·
		Apolda	170	·	·	·	·	·	·	6,3	·	6,7	·	1,0	·	3,8	0,0	2,0	7,2	1,3	4,5	·	·	1,0	12,0	·	1,7	9,4	·	·	1,3	·	2,3		63,5			15	15	·	·
Elbe		Fischendorf	150																																				

Flußgebiet		Ort	Seehöhe m	1	2	3	4	5	6	7	8	9	10	11	12	13	14	15	16	17	18	19	20	21	22	23	24	25	26	27	28	29	30	31	Monatssumme mm	Monatssumme % d. Norm.	Abweichung v. d. Norm.	Zahl der Tage mit Niederschl. ≥ 0.1	Niederschl. ≥ 1.0	≥ 10.0	☒
Saale	S.	Kösen	110	.	0.6	-	-	-	-	2.8	·	9.4	7.4	·	2.4	1.3	2.1	·	10.5	2.0	4.3	·	·	1.3	12.5	0.2	·	11.0	0.4	·	3.7	0.4	2.4		74.7	166	+30	18	14	·	·
	Unstrut	Dingelstädt	336	.	.	-	-	-	-	7.5	·	3.0	4.8	·	1.1	10.1	7.5	1.1	4.2	4.2	2.0	·	·	6.7	16.5	5.2	·	·	0.9	·	2.8	8.7	·		86.3	151	+29	16	15	·	·
		Eigenrieden	489	.	.	-	-	-	-	4.1	·	1.3	4.4	1.4	0.1	9.8	6.8	1.8	2.3	4.8	0.2	·	·	3.6	22.6	2.5	0.0	2.7	·	0.0	4.2	2.2	0.1		74.9	117	+11	18	15	·	·
		Langensalza	189	.	.	-	-	-	-	13.2	·	10.8	7.8	0.2	1.8	3.4	3.9	3.1	4.2	1.9	-	·	·	-	15.1	0.8	·	4.4	·	·	1.5	2.0	0.2		74.3	162	+28	16	13	·	·
		Herbsleben	120	.	.	-	-	-	-	8.4	·	8.5	3.3	2.1	-	5.3	4.2	5.9	3.8	3.9	0.6	·	·	-	12.1	1.0	0.4	4.5	·	·	4.8	0.4	0.7		69.9	175	+30	17	13	·	·
	Unstrut, Gera	Gehlberg	700	.	0.0	-	-	-	-	0.9	·	19.9	25.0	0.8	0.4	8.9	30.4	6.6	7.7	7.5	7.4	·	·	11.3	51.1	2.4	10.6	9.8	·	·	-	7.8	8.2		216.7	217	+117	18	15	·	·
		Arnstadt	288	.	0.1	-	-	0.1	-	11.4	·	9.2	5.0	0.6	4.3	2.8	1.0	3.7	6.4	0.9	0.5	·	0.7	1.2	10.7	0.9	1.5	11.9	0.4	·	0.7	1.9	3.9		78.9			23	14	·	·
		Krawinkel	480	.	.	-	-	-	-	3.1	·	11.2	13.1	0.4	0.6	3.9	5.2	0.6	9.1	0.8	3.1	-	1.1	5.9	17.3	3.1	2.9	8.3	·	·	1.1	0.4	3.5		94.7	143	+29	20	15	·	·
		Erfurt	183	.	0.0	-	-	-	-	4.5	·	9.6	1.7	0.1	2.0	1.8	3.5	0.2	7.2	3.5	5.7	0.0	·	0.0	13.5	3.1	1.3	11.7	0.2	·	1.9	0.3	2.0		73.9	157	+27	19	15	·	·
	Unstrut	Buttstädt	185	.	0.0	-	-	-	-	1.1	·	10.0	2.6	0.0	1.2	1.4	3.5	1.9	6.8	2.3	1.4	·	·	1.3	13.1	0.2	1.0	7.8	0.3	·	0.8	1.2	2.9		60.6	138	+17	19	16	·	·
		~~Leubingen~~ +	~~130~~	.	.	-	-	-	-	7.0	·	15.2	1.8	0.4	1.6	2.0	4.4	3.8	4.6	2.8	0.4	·	·	-	12.4	1.0	·	4.2	0.1	·	0.5	1.4	0.2		63.8	133	+16	18	13	·	·
	Unstrut, Hainleite	Großberndten	400	.	0.0	-	-	-	-	6.6	·	2.7	1.6	0.3	0.4	4.4	7.7	0.5	2.4	3.6	1.4	·	0.0	5.1	15.8	2.5	·	4.5	·	·	2.7	5.4	0.0		67.6	138	+19	17	14	·	·
		Ebeleben	285	0.1	0.6	-	-	-	-	1.0	·	1.9	4.9	0.4	-	3.5	10.2	1.2	2.0	5.1	0.5	·	·	3.1	23.0	3.2	·	3.4	0.2	·	·	2.3	1.2		67.8	136	+18	19	14	·	·
		Greußen	164	0.0	0.0	-	-	-	-	1.3	·	5.3	2.2	0.7	·	3.0	8.9	0.9	2.2	3.6	0.7	·	·	0.0	20.0	0.9	·	3.2	0.3	·	0.7	1.0	0.3		55.2	135	+14	17	10	·	·
	Unstrut	Worbis	319	0.0	·	-	-	-	-	0.0	·	1.4	4.9	2.2	·	8.9	3.1	1.7	5.5	3.3	0.3	·	·	15.7	16.1	7.2	2.0	0.5	·	0.0	1.0	3.1	·		76.9	142	+23	16	14	·	·
		Sondershausen	186	.	.	-	-	-	-	1.1	·	2.8	2.8	0.7	0.6	4.6	6.4	0.1	2.9	2.2	2.1	·	·	3.2	14.0	2.2	·	11.2	·	·	2.7	3.6	0.1		63.3	135	+16	18	14	·	·
		Heldrungen	130	.	.	-	-	-	-	1.8	·	4.9	2.7	0.5	1.2	2.5	3.4	1.2	2.3	2.2	0.7	·	·	0.2	18.5	0.5	·	·	2.6	·	2.9	0.0	0.1		48.2	110	+ 4	17	12	·	·
	Unstrut, Helme	~~Sülzhayn~~ ++	~~314~~	0.0	0.0	-	-	-	-	0.0	·	0.6	5.8	0.7	0.9	5.0	9.6	2.1	2.1	4.0	2.4	·	·	13.7	14.9	2.7	0.5	·	0.1	0.6	2.1	1.3	0.8		69.9	118	+11	19	12	·	·
		Sachsa, Bad	340	.	.	-	-	-	-	0.3	·	3.3	4.7	0.3	3.0	10.3	15.9	2.5	4.0	6.6	1.7	·	0.2	1.1	17.8	2.0	0.8	·	·	0.9	4.6	1.3	0.7		82.9	114	+10	20	14	·	·
		Nordh. Talsp.	443	.	.	-	-	-	-	·	·	·	6.4	0.0	3.1	3.3	11.1	2.0	3.2	6.4	1.9	·	·	15.5	14.0	2.0	0.0	·	0.6	0.9	0.0	2.5	2.0		74.9	112	+ 8	15	13	·	·
		Kelbra	155	.	.	-	-	-	-	2.8	·	3.5	1.8	0.4	0.5	2.8	3.5	0.5	1.2	2.0	0.4	·	·	3.2	12.0	2.3	·	4.3	·	·	1.0	0.4	·		42.6	104	+ 2	17	12	·	·
		Sangerhausen	190	.	.	-	-	-	-	4.1	·	3.9	2.9	0.4	2.2	2.0	6.0	·	0.1	3.3	0.5	·	·	3.4	10.7	0.9	·	3.1	·	·	0.5	0.0	·		44.0	102	+ 1	15	10	·	·
	Unstrut	Hohelinde	297	.	.	-	-	-	-	11.2	·	8.1	1.5	·	2.8	2.0	3.1	·	3.7	·	4.2	·	·	1.3	19.1	0.6	·	3.0	1.0	·	2.0	4.0	3.0		70.6	144	+22	16	15	·	·
		Bibra	170	.	.	-	-	-	-	7.2	·	9.2	2.7	·	2.5	1.2	1.5	1.6	4.9	1.2	0.8	·	·	1.1	10.9	0.2	·	3.8	·	·	3.4	·	1.2		53.4	109	+ 4	16	14	·	·
	Saale	Teuchern	182	.	0.9	-	-	-	-	5.6	·	14.1	2.0	·	4.1	1.3	2.3	3.0	10.0	2.5	4.7	1.8	·	2.9	11.0	·	·	14.5	0.3	·	2.2	0.5	2.9		86.6	184	+40	19	16	·	·
		Lützen	120	.	0.3	-	0.0	-	-	11.5	·	10.1	9.5	·	1.6	2.8	2.2	3.0	3.8	1.7	2.6	·	·	1.1	12.1	·	·	6.8	0.9	·	1.8	0.0	3.7		75.5	161	+29	17	15	·	·
		Merseburg	110	.	0.1	-	-	-	-	12.5	·	6.4	6.3	0.2	3.1	2.4	1.7	1.9	6.8	9.0	1.4	·	·	1.0	18.5	0.0	0.0	4.1	0.6	·	0.7	0.3	0.5		77.5	172	+33	19	13	·	·
		Schafstädt	146	.	.	-	-	-	-	13.3	·	5.0	4.6	·	5.2	1.2	2.7	1.2	5.1	3.6	1.1	·	·	2.3	18.3	0.1	·	3.5	0.3	·	1.6	0.9	0.3		70.3	176	+30	18	14	·	·
	Weiße Elster	Asch	680	0.1	0.9	0.0	·	·	·	·	·	1.3	11.7	0.5	1.1	6.8	6.6	5.0	12.2	5.1	2.4	·	·	7.8	7.2	2.9	10.2	12.3	0.0	·	0.1	6.2	1.3		101.7	159	+38	20	16	·	·
		Raun	560	.	0.8	-	-	-	-	·	·	0.4	15.2	·	6.2	2.6	7.8	3.4	14.9	1.6	2.2	·	0.3	6.8	9.5	3.6	11.2	16.1	·	·	1.3	3.9	·		107.8	196	+53	18	15	·	·
		Markneukirchen	520	0.6	0.7	-	-	-	-	1.5	·	0.7	11.1	·	3.4	4.9	9.1	1.1	17.2	1.1	3.7	·	·	6.2	5.1	4.0	8.4	11.9	·	·	2.3	1.7	3.4		98.1	149	+32	20	17	·	·
		Oelsnitz i. V.	408	0.2	0.7	0.0	-	-	-	5.9	·	3.5	5.8	0.9	4.0	0.5	4.2	2.0	14.9	1.0	3.2	·	·	4.7	3.7	7.1	5.9	8.6	0.2	·	1.7	·	6.4		86.1	149	+28	20	15	·	·
		Grobau	560	.	0.4	-	-	-	-	5.7	·	4.5	18.5	2.1	4.2	3.2	7.5	4.5	15.2	1.5	2.0	·	0.3	6.1	3.2	4.1	5.1	12.1	·	·	5.0	2.8	6.2		114.2	233	+65	21	19	·	·
		Falkenstein	595	.	2.1	4.5	-	-	-	9.4	·	4.1	15.8	10.2	8.1	6.4	10.2	12.3	4.2	2.1	1.5	·	·	6.8	4.1	9.9	6.5	11.5	·	·	5.5	1.8	7.8		144.8	196	+71	21	21	·	·
		~~Bernsgrün~~ +++	480	.	0.9	-	-	-	-	9.0	·	3.4	8.9	2.5	5.5	2.2	3.4	3.0	9.7	1.4	0.2	·	0.1	7.1	6.0	5.3	4.6	9.0	0.2	·	5.0	0.6	6.0		94.0			22	17	·	·
		Eich	450	.	1.5	-	-	-	-	14.4	·	2.9	6.4	1.2	4.1	2.0	6.1	0.6	10.8	2.3	2.0	·	·	8.4	7.6	3.4	5.8	13.5	0.6	·	7.7	0.6	6.0		107.9	154	+38	21	18	·	·
		Greiz	284	0.1	1.1	0.3	·	·	·	7.3	·	2.7	9.5	1.0	6.2	1.1	5.7	2.3	10.2	2.1	0.1	·	·	13.4	6.6	2.0	6.6	12.0	1.5	·	6.0	0.6	7.4		105.8	200	+53	23	19	·	·
		Auma	405	·	0.7	0.1	·	·	·	6.5	·	4.0	8.1	0.4	2.9	2.0	5.2	1.5	9.9	1.2	2.8	·	·	3.1	11.2	4.6	4.3	16.5	0.6	0.1	5.4	1.5	3.5		97.1	173	+41	23	18	·	·
		Zeitz	175	0.3	1.3	·	·	·	·	5.2	·	7.9	7.8	·	1.7	1.7	1.6	0.0	13.8	3.6	2.8	·	·	0.0	15.5	0.3	2.9	8.5	·	·	2.2	1.2	3.2		81.5	177	+36	18	16	·	·
		Meuselwitz	175	0.1	1.1	·	·	·	·	12.7	0.0	6.7	4.6	0.0	1.0	0.7	3.4	1.4	11.8	1.9	2.9	·	·	2.0	13.7	·	3.4	6.6	1.6	·	2.8	0.8	3.8		82.7	176	+36	21	17	·	·
	Weiße Elster, Pleiße	Rußdorf	300	·	1.7	·	·	·	·	8.2	0.0	2.2	6.2	1.1	3.9	2.8	6.2	0.6	10.8	2.6	·	·	·	4.1	9.4	0.4	5.3	8.9	·	·	4.3	1.3	5.6		85.6	138	+24	19	17	·	·
		Vollmershain	253	·	1.3	·	·	·	·	3.5	·	2.0	5.4	0.7	1.4	1.3	3.0	2.8	10.4	6.8	·	·	·	2.8	6.6	0.8	3.4	8.6	·	·	3.4	1.6	3.8		69.6			19	17	·	·
		Altenburg	198	0.4	2.5	0.1	·	·	·	10.1	·	3.2	3.6	0.6	1.5	1.3	3.2	1.7	12.4	2.7	3.1	·	·	4.6	8.6	0.1	3.4	4.8	1.4	0.1	2.1	2.9	3.1		77.5	161	+30	24	19	·	·
		Altmörbitz	198	·	1.9	2.4	·	·	·	35.6	·	3.9	2.4	0.3	0.2	1.1	3.6	1.8	11.0	1.6	-	·	·	6.0	6.1	0.1	6.5	5.0	0.3	·	5.2	0.3	1.5		98.8	173	+42	21	16	·	·
		Borna	140	0.2	1.5	·	0.0	·	·	5.2	·	15.5	3.5	1.1	0.9	2.5	1.5	0.4	10.8	0.8	5.1	·	·	2.0	13.1	·	2.3	7.7	1.6	·	3.0	0.3	3.9		82.9	166	+33	21	16	·	·
		Leipzig	113	0.0	1.1	0.0	·	·	·	5.7	·	10.1	11.2	0.2	1.7	5.9	1.6	0.6	6.3	0.8	3.3	·	0.0	1.2	13.1	0.0	0.1	11.4	1.1	·	3.9	3.0	4.4		86.7	177	+36	20	16	·	·
	W. E.	Naunhof	132	.	0.8	·	·	·	·	5.2	·	2.0	1.0	·	1.0	1.5	2.0	·	7.4	1.7	3.5	·	·	3.1	17.6	·	1.9	17.9	·	·	3.7	2.0	3.1		75.6	177	+21	17	16	·	·

+ Kölleda 143 ++ Ilfeld 275 +++ Mekltaeuer

Flußgebiet		Ort	Seehöhe m	1	2	3	4	5	6	7	8	9	10	11	12	13	14	15	16	17	18	19	20	21	22	23	24	25	26	27	28	29	30	31	Monatssumme mm	Monatssumme % d. Norm.	Abweichung v. d. Norm.	Zahl der Tage mit Niederschl. ≥0,1	Niederschl. ≥1,0	✳ ≥0,1	⊠
Saale	S.	Halle a. S.	102	0,0	0,2	·	·	·	·	3,5	·	5,2	6,1	0,0	5,4	2,8	2,1	0,3	13,3	1,1	1,7	·	·	4,1	20,8	·	·	2,7	0,4	0,0	1,0	1,1	·		72,2	160	+27	18	14	·	·
	Saale	Eisleben	160	·	0,0	·	·	·	·	10,2	·	3,1	3,9	0,3	2,3	0,8	2,5	0,0	5,3	2,9	1,0	0,1	0,0	5,0	12,0	·	·	3,2	·	·	1,3	0,2	0,1		54,2	129	+12	17	12	·	·
	S.	Rothenburg	68	·	·	·	·	·	·	·	·	·	7,0	·	3,7	1,9	·	·	0,0	0,0	·	·	·	·	4,3	11,8	·	·	2,0	·	·	1,9	3,1	·		39,7	90	- 4	10	10	·	·
	Wipper	Hayn	435	0,0	0,0	·	·	·	·	0,2	·	0,3	3,3	0,2	2,1	4,0	8,8	0,7	4,5	3,2	1,2	0,0	·	14,3	12,5	0,9	0,5	0,5	·	0,2	1,6	0,5	1,0		60,5	104	+ 3	20	11	·	·
		Wippra	215	·	0,0	0,0	·	·	·	0,3	·	0,9	3,7	1,6	1,4	2,9	6,2	·	1,9	4,5	1,2	·	·	8,9	11,3	0,4	·	1,5	·	·	0,4	1,1	0,6		50,8	105	+ 3	17	12	·	·
		Sandersleben	185	·	·	·	·	·	·	·	·	·	10,9	0,2	1,2	4,7	1,3	·	1,4	1,6	0,4	·	·	4,2	12,1	·	·	0,2	·	·	2,0	0,4	2,1		42,7	97	- 1	13	11	·	·
		Stangerode	203	·	·	0,4	·	·	·	0,4	·	·	6,0	·	3,6	1,0	5,6	0,4	3,7	2,0	0,9	·	·	3,2	14,7	·	·	0,4	·	·	0,5	2,8	0,2		45,8	100	0	16	9	·	·
	S.	Bernburg	66	0,1	0,0	·	·	·	·	·	·	0,0	10,4	0,4	2,2	1,6	3,0	·	2,2	1,8	0,5	·	·	1,6	13,2	0,1	·	0,1	0,0	·	0,1	2,9	0,3		40,5	96	- 2	16	9	·	·
	Fuhne	Landsberg (Bz. Halle)	103	·	·	·	·	·	·	7,9	·	4,3	5,9	3,1	·	1,3	1,0	0,1	7,2	1,0	1,1	·	·	5,7	17,5	·	·	3,0	0,3	·	0,8	1,9	0,1		62,2	148	+20	17	13	·	·
		Glauzig	80	·	0,2	·	·	·	·	0,0	·	0,0	7,6	0,5	2,1	1,5	1,5	·	4,8	1,4	·	·	·	1,9	9,6	·	·	4,1	·	0,0	1,5	0,9	1,8		39,4	84	- 8	14	11	·	·
	Bode	Brocken	1142	·	0,5	·	·	·	·	·	·	2,4	13,3	3,6	2,2	10,1	31,6	0,0	10,5	4,9	7,6	0,0	·	30,2	16,5	4,1	0,4	·	1,5	1,6	0,8	19,2	2,8		163,8	140	+47	19	16	4	·
		Schierke	613	0,2	1,6	·	·	·	·	0,3	·	·	16,1	1,0	4,2	7,2	28,8	2,5	6,2	4,7	7,0	0,8	2,7	22,5	15,8	2,8	·	·	1,8	0,3	7,5	12,6	1,7		148,3	159	+54	22	18	·	·
		Königskrug	756	0,7	0,5	·	·	·	·	0,1	·	·	16,0	1,5	6,6	9,1	27,7	1,9	8,9	6,7	7,9	1,2	2,2	22,1	17,6	7,6	2,1	·	1,2	0,9	8,4	7,3	1,0		159,2	130	+37	23	19	·	·
		Rübeland	420	0,7	0,3	·	·	·	·	·	·	0,2	12,9	0,3	4,1	0,6	8,7	·	8,8	0,2	·	8,7	·	10,9	13,2	0,1	·	·	·	·	0,4	6,2	·		76,3	120	+13	16	8	·	·
		Benneckenstein	515	0,2	0,1	0,0	·	·	·	·	·	3,3	7,6	0,2	2,3	4,9	14,8	2,4	3,6	4,2	1,7	0,3	0,2	10,1	16,7	1,6	0,1	0,0	0,3	0,2	2,5	2,3	0,2		79,8	105	+ 4	23	14	·	·
		Allrode	450	0,5	0,0	·	·	·	·	0,3	·	3,0	5,6	0,4	1,6	7,4	8,8	0,9	5,6	3,4	2,3	0,1	·	8,8	13,3	1,1	·	0,1	0,3	0,0	1,2	2,2	1,2		68,1	119	+11	21	14	·	·
		Quedlinburg	124	·	0,6	·	·	·	·	·	·	0,5	6,9	0,6	2,7	1,5	2,7	0,3	1,9	1,2	2,0	·	·	1,0	13,6	1,3	·	·	0,5	·	1,5	2,3	0,1		41,2	89	- 5	18	12	·	·
		Blankenburg	180	·	·	·	·	·	·	·	·	2,2	7,9	0,6	1,2	2,6	3,7	0,1	0,8	0,2	0,5	0,0	0,0	1,7	7,0	7,5	0,0	0,6	1,5	·	·	5,6	0,1		43,8	88	- 6	17	10	·	·
	Bode, Selke	Harzgerode	398	·	0,4	·	·	·	·	·	·	·	5,8	·	2,8	2,3	10,8	·	1,9	4,6	1,5	·	·	10,3	14,1	0,4	·	·	·	·	·	2,9	·		57,8	111	+ 6	12	10	·	·
		Reinstedt	135	·	·	·	·	·	·	·	·	·	6,8	1,5	0,5	2,5	1,3	·	3,3	2,0	0,5	·	·	3,1	12,5	·	·	·	·	·	·	3,3	·		37,3	79	-10	11	9	·	·
		Ballenstedt	230	0,0	0,5	0,0	·	·	·	·	·	·	8,6	0,7	2,9	1,3	5,3	0,8	3,7	1,7	1,5	0,0	·	3,6	14,1	0,2	0,1	·	0,0	·	1,8	1,8	0,1		48,7	109	+ 4	17	11	·	·
	Bode	Gröningen	94	·	1,9	·	·	·	·	·	·	·	10,9	0,7	0,2	3,9	3,5	·	2,6	1,0	0,5	·	0,0	6,0	9,5	1,2	·	·	·	·	0,3	5,6	0,1		47,9	111	+ 5	15	10	·	·
		Wernigerode (Schul.)	237	0,0	1,1	0,2	·	·	·	·	·	2,3	14,9	0,7	1,5	1,4	5,5	0,3	7,7	1,6	·	·	1,0	7,7	8,3	0,1	·	·	0,5	·	·	4,2	1,9		60,9	115	+ 8	18	13	·	·
	Bode, Aue	Rohrsheim	95	·	1,0	·	·	·	·	·	·	2,3	6,1	0,7	1,2	2,5	2,7	·	3,2	1,0	0,5	·	0,7	2,2	3,4	·	2,4	·	·	·	·	3,1	2,1		35,1	73	-13	16	13	·	·
		Hötensleben	100	0,1	0,4	·	·	·	·	·	·	2,0	6,3	1,4	2,1	1,8	5,2	1,2	0,9	1,7	1,8	·	0,4	0,6	4,5	0,5	·	·	0,3	·	4,0	1,7	0,0		36,9	84	- 7	19	12	·	·
		Röderhof	200	·	1,5	·	·	·	·	·	·	·	13,1	0,7	0,9	1,5	3,0	·	0,9	1,1	0,3	0,5	·	4,7	7,8	0,7	·	·	·	·	1,2	4,2	0,1		42,2	75	-14	16	9	·	·
	Bode	Seehausen	135	·	0,6	·	·	·	0,2	·	·	2,0	9,6	0,6	0,8	3,2	4,4	0,2	1,0	1,3	1,0	·	0,3	2,2	·	5,6	0,3	·	·	0,5	3,5	0,8	0,4		38,5	86	- 6	20	10	·	·
		Wolmirsleben	70	·	0,0	·	·	·	·	·	·	·	9,3	0,2	4,3	1,8	5,2	0,4	1,5	1,0	1,1	·	0,0	4,6	11,6	0,4	·	·	·	0,1	1,0	0,4	·		41,9	102	+ 1	15	10	·	·
	S.	Calbe	60	0,4	0,1	·	·	·	·	·	·	0,0	13,2	0,1	2,3	1,0	4,0	·	1,2	0,9	1,7	·	·	1,6	13,2	0,3	0,0	·	0,0	·	·	2,3	·		42,3	100	0	14	9	·	·
Saale bis Havel	Saale bis Ohre	Serno	120	1,2	·	·	·	·	·	·	·	·	5,5	·	2,4	2,8	6,6	·	4,2	1,2	5,2	·	·	3,6	12,0	·	·	3,8	0,2	0,1	3,4	2,0	·		54,2	118	+ 8	15	13	·	·
		Zerbst	71	0,2	0,1	·	·	·	·	·	·	0,0	4,3	0,2	1,4	3,9	5,8	12,8	0,7	0,0	4,6	0,0	·	1,9	12,8	0,1	·	2,1	0,0	·	1,0	3,0	0,0		54,9	110	+ 5	16	11	·	·
		Magdeburg	56	0,4	0,0	·	0,0	·	·	·	·	0,0	10,0	0,1	1,5	2,4	6,0	0,3	0,9	0,3	2,5	·	0,2	5,4	5,3	·	·	·	0,2	0,2	1,2	0,9	0,1		37,9	88	- 5	18	8	·	·
		Loburg	75	0,9	0,1	·	·	·	·	·	·	0,1	10,1	1,1	2,1	3,2	7,8	0,1	0,9	0,7	3,6	0,1	·	4,6	6,7	0,1	·	0,1	·	·	1,2	1,2	·		44,7	104	+ 2	19	10	·	·
	Ohre	Zum Giebel	59	0,3	0,2	·	·	·	·	·	·	0,0	2,9	0,4	2,4	3,1	7,1	1,7	3,9	0,7	5,9	·	·	0,4	0,7	0,2	·	·	0,7	5,1	1,7	2,1	0,0		34,5	71	-14	18	9	·	·
		Calvörde	65	·	·	·	·	·	·	·	·	·	7,5	0,5	3,8	2,4	5,6	0,4	0,0	0,8	4,3	·	·	0,2	1,1	·	·	·	2,0	0,1	0,8	0,5	0,3		33,3	72	-13	16	8	·	·
		Haldensleben	66	·	0,2	·	·	·	·	·	·	·	1,2	·	2,5	1,2	6,3	1,2	0,1	0,2	3,4	·	·	5,2	3,0	0,4	·	·	·	·	0,5	2,5	0,2		28,1	62	-17	15	9	·	·
	Ohre bis Havel	Parey	37	0,6	·	·	·	·	·	·	·	·	13,4	0,8	0,6	0,6	4,2	·	2,7	5,6	8,6	·	0,4	1,1	1,6	·	·	·	·	0,0	1,6	0,7	0,4		42,9	93	- 3	15	8	·	·
		Landsberg (Kr. Stendal)	110	0,1	·	·	·	·	·	·	·	·	8,6	0,6	0,9	1,5	6,1	0,1	3,1	0,8	7,6	·	·	0,3	0,7	·	·	·	0,2	·	1,6	0,9	1,1		36,2	75	-12	16	7	·	·
		Tangermünde	50	0,6	·	·	·	·	·	·	·	·	4,5	0,9	3,0	2,0	·	·	5,5	1,7	7,8	·	·	0,2	0,5	0,2	·	·	·	·	2,3	0,3	·		29,5	65	-16	12	6	·	·
Havel	Quelle bis Spree	Wolfsbruch	60	0,5	0,0	·	0,0	·	·	·	·	·	0,2	0,5	0,0	0,1	4,2	0,3	3,2	1,6	8,6	1,6	·	1,5	·	·	2,8	·	·	0,5	4,7	1,7	·		32,0	71	-13	15	9	·	·
		Bredereiche	47	1,5	·	·	·	·	·	·	·	·	0,1	·	·	0,5	4,1	·	6,4	1,1	6,2	1,3	·	0,4	·	·	0,6	·	·	0,3	5,3	·	0,2		28,0	62	-17	13	7	·	·
		Knehden	71	0,4	·	·	·	·	·	·	·	·	·	·	1,6	0,8	2,8	·	6,3	4,1	7,2	·	0,8	1,1	·	1,2	·	·	0,9	0,2	5,1	1,9	0,4		34,8	76	-11	15	9	·	·
		Zehdenick (Stärkef.)	44	0,4	·	·	·	·	·	·	·	·	·	·	0,8	·	2,2	·	3,8	2,3	7,5	·	·	0,9	·	1,8	·	·	·	·	4,2	0,4	0,5		24,8	56	-20	11	6	·	·
		Oranienburg	35	0,5	·	·	·	·	·	·	·	·	1,3	·	0,9	·	2,2	0,1	7,9	3,9	10,1	·	·	3,1	0,4	6,9	·	·	0,5	·	3,5	1,0	0,2		42,5	97	- 1	15	9	·	·
	Spree	~~Fürstenwalde +~~	670	·	0,3	·	·	·	·	4,4	·	·	15,9	2,0	4,2	8,6	11,2	4,1	3,2	0,8	1,7	·	0,5	7,5	8,2	·	4,6	16,9	0,5	·	4,2	0,8	8,0		107,6	140	+31	20	15	·	·
		Sohland	306	0,2	0,0	0,0	0,0	·	·	3,8	·	0,4	23,0	0,4	6,9	13,5	5,6	1,4	5,9	0,9	1,8	·	·	2,9	5,5	·	5,9	14,0	3,5	·	3,3	2,3	6,9		103,1	200	+54	20	16	·	·
		Bautzen	210	0,0	0,3	2,3	·	·	·	1,4	·	·	11,7	0,1	5,2	13,9	0,8	2,0	5,7	3,6	1,1	·	·	5,4	1,7	4,1	4,3	11,0	3,4	·	0,2	3,4	10,7		92,3	142	+28	21	17	·	·

Schluttenau 365

Flußgebiet		Ort	Seehöhe m	1	2	3	4	5	6	7	8	9	10	11	12	13	14	15	16	17	18	19	20	21	22	23	24	25	26	27	28	29	30	31	Monatssumme mm	% d. Norm.	Abweichung v. d. Norm.	Zahl der Tage mit Niederschl. ≥0.1	≥1.0	≥2.1	⊠
Havel	Spree	Löbau	249	·	0.7	0.3	0.0	·	·	3.3	·	0.7	65.7	2.0	12.8	4.2	4.3	1.1	6.4	7.8	1.2	·	0.0	7.9	5.0	0.1	5.6	8.6	5.9	·	7.2	1.4	6.0		157.3	262	+97	22	18	·	·
		Halbendorf	141	·	0.1	·	·	·	·	·	·	0.1	27.0	0.1	4.2	1.8	4.8	1.6	8.2	3.5	1.5	·	1.8	6.8	4.3	·	6.7	4.2	3.0	·	2.0	1.2	4.4		87.3	151	+29	20	17	·	·
		Spreefurt	132	0.2	0.7	0.9	0.4	·	·	0.6	·	1.5	11.7	2.3	4.6	0.9	1.4	0.9	10.0	1.9	0.1	·	1.5	5.9	6.7	·	3.2	3.8	2.5	·	2.0	2.1	5.0		70.8	139	+20	24	16	·	·
	Spree, Schlöps	Königshain	220	0.1	0.2	0.4	·	·	·	7.6	·	2.0	23.6	0.7	9.8	1.9	0.9	1.7	6.5	2.5	0.7	·	0.7	7.0	4.7	·	8.1	9.0	6.2	·	6.0	0.7	8.5		109.5	203	+56	23	15	·	·
		Rietschen	142	0.8	·	·	·	·	·	·	·	1.6	8.9	·	7.7	0.9	3.1	1.0	9.2	1.0	·	·	16.8	2.7	12.9	·	3.0	5.3	1.3	·	3.1	4.4	3.4		87.1			18	16	·	·
		Niesky	177	0.3	1.6	1.7	0.1	·	·	6.7	·	2.3	25.7	0.3	10.7	2.0	1.2	1.7	7.0	2.8	2.0	·	·	4.0	6.7	0.1	5.2	6.8	3.7	0.2	5.0	1.8	9.7		109.3	192	+52	25	20	·	·
	Spree	Spremberg	125	·	·	·	·	·	·	1.6	·	0.3	6.0	5.6	3.2	2.2	1.6	0.5	10.7	0.9	1.9	·	·	4.7	16.9	·	5.5	·	1.3	·	1.5	1.2	7.2		72.8	146	+23	18	15	·	·
		Kottbus (Pumpst.)	70	0.1	0.1	·	·	·	·	·	·	·	10.8	1.3	2.6	4.4	0.3	·	8.5	0.7	2.7	·	·	4.2	8.6	·	1.9	5.2	1.0	0.0	1.2	3.6	2.8		60.0	125	+12	18	14	·	·
		Kalau	80	·	·	·	·	·	·	·	·	1.8	29.3	0.4	2.2	0.1	0.7	·	9.7	0.0	1.2	·	·	3.1	8.9	·	1.0	2.4	0.9	·	1.2	0.9	6.8		70.6	151	+24	16	11	·	·
		Burg i. Spr.	57	0.4	0.1	·	·	·	·	1.2	·	0.3	32.5	1.4	3.3	4.4	0.4	0.2	8.7	1.3	3.5	0.1	·	2.6	8.6	·	0.7	2.5	1.0	·	1.4	2.1	2.7		79.4	175	+34	22	15	·	·
		Lübben (Mühlend.)	49	0.2	0.2	·	·	·	·	·	·	0.8	8.3	0.2	2.7	0.4	1.1	·	9.4	2.9	3.9	·	·	5.3	9.1	0.3	0.5	1.6	0.9	·	1.1	0.3	6.6		55.8	137	+15	20	11	·	·
		~~Luckau~~ +	~~61~~	·	0.1	·	·	·	·	·	·	2.3	6.9	·	1.4	1.0	1.2	1.0	5.7	0.6	0.4	·	·	7.3	10.0	0.1	0.2	2.6	0.8	·	1.3	0.2	0.2		43.3			19	11	·	·
		Lindenberg	108	0.4	0.1	·	0.0	·	·	0.0	·	0.3	14.8	0.0	2.4	0.0	0.9	0.0	8.0	6.5	5.1	0.0	·	3.5	8.0	0.2	0.5	1.9	0.2	0.0	2.6	1.2	0.5		57.1	136	+15	18	10	·	·
		Klein Liebitz	59	0.3	·	·	·	·	·	0.1	·	0.2	23.9	·	3.8	0.6	·	1.5	6.2	3.6	3.9	·	·	3.2	8.9	·	2.0	1.9	0.4	0.2	1.5	0.5	1.5		63.9	142	+19	18	12	·	·
		Friedland	45	·	0.2	0.1	·	·	·	0.0	·	·	21.4	·	5.4	·	0.5	0.3	6.1	3.2	0.0	·	·	10.3	9.1	·	3.5	1.5	0.5	0.1	2.1	1.0	0.8		66.1	146	+21	17	10	·	·
		Falkenberg	56	·	·	·	·	·	·	·	·	·	9.7	1.7	·	·	1.0	·	9.5	3.3	6.3	0.1	·	3.6	2.8	0.0	·	9.8	·	·	4.0	·	1.5		53.3	110	+ 5	12	11	·	·
		Hartmannsdorf	37	1.9	·	·	·	·	·	·	·	0.1	5.7	·	1.5	·	1.3	·	9.0	3.1	5.6	·	·	5.9	3.2	0.5	·	7.2	·	·	2.9	0.8	0.5		49.2			15	11	·	·
		Leuenberg	116	0.4	·	·	·	·	·	·	·	·	4.0	·	1.3	0.1	3.0	·	18.8	2.3	7.0	·	·	7.4	0.2	3.7	·	0.5	·	·	5.4	1.5	0.8		56.4	124	+11	15	10	·	·
		~~Klein Schönebeck~~ +	~~42~~	0.2	·	·	0.0	·	·	·	·	·	5.3	0.3	0.8	·	2.0	·	6.9	1.4	7.1	0.1	·	9.3	2.0	0.8	0.0	2.5	·	·	4.1	1.1	·		43.9	104	+ 1	15	10	·	·
		Werneuchen	76	0.8	·	·	0.2	·	·	·	·	·	4.1	·	0.6	·	2.1	0.2	8.1	3.0	7.5	·	·	5.6	0.0	4.1	·	0.2	0.3	0.0	5.2	0.3	0.0		42.3	98	- 1	15	8	·	·
	Spree, Dahme	Dahme	96	0.5	0.1	·	·	·	·	·	·	1.4	9.4	·	1.0	1.1	1.3	·	4.8	0.1	2.3	·	·	3.6	9.3	0.3	·	1.2	·	·	0.6	·	·		37.1	82	- 8	15	10	·	·
		Märkisch Buchholz	38	0.0	0.1	·	·	·	·	0.0	·	0.1	14.3	·	2.3	1.3	1.4	·	6.2	2.0	4.2	0.0	0.0	3.3	8.7	0.2	0.2	8.3	0.1	0.0	2.3	0.4	1.3		56.7	139	+16	18	12	·	·
		Storkow	37	0.7	·	·	·	·	·	·	·	·	11.0	·	2.8	1.0	1.4	·	6.3	6.7	4.8	·	·	2.5	6.5	·	·	8.9	·	·	2.6	1.7	·		56.9	129	+13	13	12	·	·
		Königswusterhausen	37	0.4	0.1	·	0.2	·	·	·	·	·	5.2	·	1.7	0.0	1.1	·	11.2	0.9	5.7	0.0	·	5.3	4.5	·	0.0	6.4	0.2	·	3.2	0.5	0.1		46.7	104	+ 2	16	9	·	·
	Spree	~~Schöneiche b. Berlin~~	~~67~~	·	·	·	·	·	·	·	·	·	·	·	2.5	·	4.5	·	6.2	4.0	8.1	·	·	2.0	·	2.4	·	·	·	·	5.6	1.4	·		36.6			9	9	·	·
		~~Berlin(Invalidenstr.)~~	×35	0.3	0.0	·	·	·	·	·	·	·	3.2	·	1.5	·	1.2	·	5.6	3.9	7.3	·	·	7.9	3.0	2.8	0.6	0.6	·	·	6.2	0.7	0.1		44.9	98	- 1	15	14	·	·
	H.	Berlin-Dahlem	55	0.6	·	·	·	·	·	·	·	·	2.9	·	0.9	·	1.3	0.9	6.5	2.1	7.5	·	·	8.4	1.2	1.2	·	0.9	·	·	6.0	0.8	·		41.2	85	- 7	14	14	·	·
	Nuthe	Potsdam (Obs.)	80	1.1	0.0	·	·	·	·	0.1	·	·	4.0	·	1.2	0.0	1.2	0.4	5.1	0.5	6.7	0.4	·	11.3	1.9	0.9	0.0	0.2	0.0	0.0	3.9	2.7	0.0		41.6	88	- 6	16	10	·	·
		Jüterbog (Alt. Lager)	103	0.4	0.0	·	·	·	·	·	·	0.0	5.2	·	2.3	4.1	2.1	·	6.1	2.4	3.2	·	·	2.6	11.9	0.1	·	2.6	0.0	·	0.9	0.2	1.3		45.4	96	- 2	15	11	·	·
		Mückendorf	55	0.1	·	·	·	·	·	0.0	·	2.0	8.1	·	2.0	0.5	1.2	·	6.4	7.5	4.5	·	·	1.9	10.0	·	0.6	6.6	0.7	·	1.9	0.5	0.0		54.5	122	+10	16	11	·	·
		Trebbin	40	0.5	·	·	·	·	·	·	·	·	6.6	·	0.3	0.7	1.2	·	0.6	3.6	5.3	·	·	3.5	·	5.6	0.3	4.5	0.4	0.0	2.1	·	1.6		36.8	88	- 5	15	9	·	·
		Brück	44	0.8	·	·	·	·	·	·	·	·	6.7	·	1.3	1.1	1.6	·	3.0	0.3	5.8	·	·	8.2	4.0	0.1	·	1.3	0.4	·	1.9	0.1	·		36.6	86	- 6	15	10	·	·
	Nuthe bis Hauptkanal	Brandenburg	32	0.7	0.0	·	·	·	·	·	·	0.0	5.2	0.1	0.6	0.8	2.7	·	4.5	1.2	6.7	0.0	·	2.0	1.1	0.4	·	·	0.0	·	3.5	1.0	0.0		30.5	69	-14	14	9	·	·
		Schmerwitz	180	·	0.0	·	·	·	·	·	·	·	9.0	0.1	2.8	0.7	4.7	·	1.7	0.0	3.7	·	·	10.9	5.1	·	0.0	0.2	0.3	0.1	0.0	1.3	·		43.6	90	- 5	14	9	·	·
		Ziesar	60	0.9	·	·	·	·	·	·	·	·	8.5	0.3	2.0	0.7	3.8	2.0	3.3	2.8	4.8	·	·	9.6	2.7	0.2	·	·	0.2	·	2.1	2.4	·		46.3	104	+ 2	16	11	·	·
		Krüssau	50	1.1	0.1	·	·	·	·	·	·	0.0	14.1	0.5	1.4	1.6	6.3	0.3	6.6	0.4	5.4	·	·	5.3	3.2	0.1	·	·	0.1	·	2.3	2.5	·		51.2	104	+ 2	17	11	·	·
		Genthin	37	·	3.2	·	·	·	·	·	·	·	12.3	0.5	2.9	0.6	3.9	·	1.4	1.0	8.1	·	·	2.0	0.9	0.5	·	·	·	·	3.4	·	·		41.2	91	- 4	13	9	·	·
		Rathenow	27	0.3	0.0	·	·	·	·	·	·	·	3.4	0.5	0.1	0.2	3.1	0.0	4.2	0.3	6.8	·	·	1.4	0.2	·	·	·	0.0	0.0	2.4	0.0	·		22.9	53	-20	12	6	·	·
	Hauptkanal	Velten	37	4.6	0.4	·	·	·	·	·	·	·	1.6	·	0.8	1.4	2.8	·	11.0	4.2	10.2	·	·	2.7	0.6	6.7	·	·	·	2.7	5.0	1.2	5.7		61.6	135	+16	16	13	·	·
		Damme	37	1.7	·	·	·	·	·	·	·	·	3.1	0.4	0.3	·	2.7	·	5.3	2.9	7.6	·	·	·	·	2.9	·	·	0.1	·	4.4	0.3	·		31.7	76	-10	12	8	·	·
	Rhin	Neuruppin	42	0.6	0.1	·	·	0.0	·	·	·	·	0.3	3.0	0.1	·	5.1	0.0	9.9	6.7	9.1	·	0.3	0.5	0.0	0.1	0.0	·	0.3	0.0	3.8	0.3	0.0		40.2	89	- 5	15	6	·	·
		~~Neu Glienicke~~ ××	~~95~~	0.8	·	·	·	·	·	·	·	·	·	·	6.5	0.3	1.4	·	2.0	10.0	12.0	·	·	0.8	·	·	·	·	·	·	3.8	0.9	·		38.5	72	-15	10	6	·	·
		Michaelisbruch	25	0.9	0.2	·	·	·	·	·	·	·	1.7	0.6	0.4	0.0	3.7	1.2	11.7	0.7	8.9	·	·	0.7	0.0	0.3	0.0	·	0.0	·	3.9	0.6	0.0		35.5	88	- 5	14	5	·	·
		Ebereschenhof	31	1.4	·	·	0.1	·	·	·	·	·	1.8	0.1	1.3	0.1	4.5	·	6.2	1.0	8.0	·	·	1.4	0.3	6.4	·	·	0.4	·	3.1	1.7	·		37.8	86	- 6	16	11	·	·
	Havel	Wittstock	66	0.8	0.3	·	·	·	·	·	·	·	1.5	0.7	0.1	·	6.1	·	3.5	1.0	8.5	2.7	·	1.2	0.4	·	3.3	·	·	·	5.5	1.2	·		36.8	81	- 9	15	10	·	·
		Kyritz	48	4.5	0.4	·	·	·	·	·	·	·	0.4	0.6	·	·	5.7	0.3	6.5	1.3	7.7	·	·	0.7	·	0.2	·	·	0.5	·	4.4	1.9	·		35.1	75	-12	14	7	·	·
		Havelberg	40	2.6	·	·	·	·	·	·	·	·	3.1	·	1.1	0.6	·	2.4	13.5	7.3	4.6	·	·	3.3	0.8	·	·	·	·	·	6.2	0.8	·		46.3	98	- 1	12	9	·	·

+ Altsorgefeld 140 ++ Schöneiche 42 +++ Lobetal 62 × Bln.-Friedrichshain 35 ×× Katerbow 60

Flußgebiet		Ort	See-höhe m	1	2	3	4	5	6	7	8	9	10	11	12	13	14	15	16	17	18	19	20	21	22	23	24	25	26	27	28	29	30	31	Monatssumme mm	% d. Norm.	Abweichung v. d. Norm.	Zahl der Tage mit Niederschl. ≥0,1	≥1,0	≥0,1	≥
Havel bis Mündung	Stepenitz	Meyenburg	86	0,5	·	·	·	·	·	·	·	0,1	·	·	·	·	8,6	·	3,5	·	·	9,8	·	7,8	·	·	4,0	·	·	·	6,2	3,5	·		44,0	98	- 1	9	7	·	·
		~~Gülitz~~ +	~~60~~	0,1	·	·	·	·	·	·	·	·	2,0	0,8	0,1	·	5,7	1,1	4,0	1,2	11,5	2,8	·	6,0	·	·	3,5	·	·	0,1	6,2	0,5	·		45,6			15	10	·	·
		Perleberg	31	unvollständig beobachtet																																				
	Elbe	Wittenberge	23	0,2	·	·	·	·	·	·	·	·	4,0	0,5	·	·	3,0	0,8	5,8	0,1	11,6	·	·	3,2	·	·	2,1	·	·	·	4,1	0,6	·		36,0	80	- 9	12	7	·	·
	Aland	Gardelegen	44	·	·	·	·	·	·	·	·	·	7,0	1,0	0,3	4,2	8,0	1,6	5,4	2,4	8,0	·	·	0,0	1,2	·	·	·	1,5	·	6,5	0,8	1,1		49,0	100	0	14	12	·	·
		Güssefeld	40	0,4	·	·	·	·	·	·	·	·	1,7	0,7	2,0	1,5	4,7	1,3	3,7	0,7	6,9	·	·	0,1	0,4	·	·	·	·	·	2,4	0,3	1,2		28,0	46	-21	15	9	·	·
		Großschwechten	33	0,6	·	·	·	·	1,8	·	·	·	3,1	0,7	0,5	0,1	5,1	2,6	5,6	0,8	8,0	0,1	·	·	2,6	·	·	·	·	·	1,6	·	·		33,2	72	-13	14	8	·	·
		Seehausen (Altm.)	21	0,6	·	0,3	·	·	·	·	·	1,0	1,2	0,2	·	0,4	5,3	0,1	4,1	2,6	9,9	0,2	·	·	·	·	0,9	·	·	·	3,2	0,4	0,8		31,2	68	-15	16	7	·	·
	Elbe	Lenzen	17	·	·	·	·	·	·	·	·	·	3,5	·	·	·	5,8	3,5	2,8	0,8	8,1	4,7	2,0	·	·	1,5	·	·	·	1,0	3,0	·	·		36,7	77	-11	11	10	·	·
	Elde	Röbel	64	0,5	·	·	·	·	·	·	·	·	0,9	0,8	·	·	4,8	·	2,1	0,9	8,0	0,4	·	5,0	·	·	3,6	·	0,2	·	5,5	0,6	·		33,3	73	-12	13	6	·	·
		Waren	68	1,1	·	0,2	·	·	·	·	·	0,3	0,2	0,6	0,3	0,2	4,3	0,4	1,1	0,7	6,5	0,3	·	12,1	·	·	4,5	·	·	·	6,0	2,4	·		41,2	93	- 3	17	8	·	·
		Plau	63	0,2	·	·	·	·	·	·	·	0,1	0,7	1,7	·	·	3,8	0,8	4,1	4,4	·	1,2	·	2,7	0,1	·	6,4	0,2	·	·	4,7	1,2	·		32,3	69	-14	15	9	·	·
		Redlin	57	3,9	1,1	1,3	·	·	·	·	·	0,5	1,4	0,3	·	·	6,9	0,7	7,5	1,7	8,3	0,2	·	3,0	·	0,7	6,2	·	·	·	7,1	1,6	·		52,4	110	+ 5	17	12	·	·
		Hohenviecheln	50	0,3	·	·	·	·	·	·	·	0,6	·	·	·	·	5,3	6,0	2,4	0,5	6,9	·	·	1,8	·	4,5	2,3	·	1,7	·	6,2	0,2	·		38,7	78	-11	13	9	·	·
		Schwerin	52	·	·	0,2	·	·	·	·	·	2,4	·	·	·	·	8,0	7,2	8,1	·	7,6	1,2	·	4,5	0,4	2,6	6,9	·	1,6	·	6,3	1,8	·		58,8	120	+10	14	12	·	·
		Grabow	30	3,2	·	·	·	·	·	·	·	2,3	·	·	·	·	2,1	·	10,4	·	8,2	1,6	·	9,6	·	4,1	1,3	·	·	·	4,2	·	·		47,0	90	- 5	10	10	·	·
		Dömitz	15	·	·	·	·	·	·	·	·	1,1	2,1	·	0,2	0,6	5,5	1,3	2,3	1,7	18,0	4,4	·	6,7	0,4	0,9	1,9	·	0,2	·	4,9	0,8	·		53,0	115	+ 7	17	11	·	·
	Jeetzel	Klötze	55	·	0,1	·	·	·	·	·	·	·	2,1	0,4	0,5	3,6	6,3	1,8	4,0	0,4	6,1	0,1	·	0,4	0,5	0,1	·	·	0,9	·	1,7	2,2	1,0		32,2	68	-15	18	9	·	·
		Salzwedel	23	0,4	0,3	·	·	·	·	·	·	0,7	6,7	0,2	0,2	2,3	5,9	2,5	3,0	0,8	10,0	·	·	2,3	0,1	0,1	0,5	·	0,1	·	2,7	1,5	·		40,3	85	- 7	19	9	·	·
		Arendsee	28	0,8	0,7	·	·	·	·	·	·	0,1	4,6	0,3	0,1	0,2	4,3	1,1	2,6	0,4	10,1	·	·	3,8	·	0,1	·	·	·	0,6	2,7	0,4	0,1		33,0	69	-15	18	7	·	·
		Schnega	50	·	·	·	·	·	·	·	·	2,4	3,8	0,5	2,2	2,5	6,5	4,2	2,4	0,2	13,2	0,0	·	5,6	0,0	2,2	1,8	·	0,0	0,3	3,0	0,7	·		51,5	115	+ 7	16	12	·	·
		Lüchow	18	1,4	·	·	·	·	·	·	·	0,5	6,1	·	0,2	·	6,4	1,4	3,8	·	10,1	·	·	2,4	·	3,2	1,3	·	0,4	·	0,3	2,8	·		40,3	87	- 6	14	10	·	·
	Sude	Hagenow	25	0,5	·	·	·	·	·	·	·	2,9	·	·	·	·	13,8	8,2	4,2	0,3	8,9	0,2	·	5,5	0,9	·	11,9	0,7	0,1	·	7,5	1,0	·		66,6	126	+14	15	9	·	·
		Lübtheen	15	0,6	·	·	·	·	·	·	·	3,3	0,2	·	0,6	·	7,1	6,6	3,3	1,3	10,6	0,5	·	3,5	0,1	5,6	2,0	0,1	0,6	·	4,8	1,3	·		52,1	102	+ 1	18	11	·	·
		Zarrentin	45	0,8	·	·	·	·	·	·	·	5,4	·	·	0,7	·	11,5	9,1	2,9	0,9	11,8	·	·	7,3	0,7	9,6	1,0	1,4	0,9	·	9,9	1,0	·		74,9	142	+22	16	11	·	·
	Elbe	Lauenburg	45	0,7	0,0	0,0	·	·	·	·	·	3,2	·	0,0	0,0	0,3	6,2	7,7	3,6	0,9	10,3	0,5	·	3,4	2,2	11,9	1,3	1,6	0,2	·	6,3	0,6	0,0		60,9	111	+ 6	17	11	·	·
	Jlmenau	Uelzen (Luisenstr.)	38	0,5	0,2	·	0,0	·	·	·	·	1,7	0,3	·	3,2	4,4	6,8	2,3	6,4	0,8	11,1	1,3	·	1,7	·	0,5	1,2	·	0,5	0,9	3,8	2,0	·		49,6	98	- 1	19	12	·	·
		Velgen	85	0,3	0,0	·	·	·	·	·	·	3,1	·	·	2,3	3,6	7,0	5,2	14,0	2,4	8,8	0,0	·	3,2	·	3,1	5,2	·	0,2	0,1	2,3	1,5	·		62,3	121	+11	16	13	·	·
		Lüneburg	38	0,5	·	0,0	0,0	·	·	0,0	·	4,8	·	·	2,4	2,3	6,9	11,9	16,2	1,3	15,6	1,1	·	3,6	0,4	11,5	0,6	2,9	0,5	0,0	3,1	1,7	0,0		87,3	170	+36	18	14	·	·
		Hohenfier	64	1,4	·	·	0,8	·	·	·	·	1,1	0,2	·	1,5	5,8	7,6	13,1	0,2	0,1	10,9	8,2	·	2,0	0,1	·	2,2	·	0,1	·	3,5	2,6	·		61,4	127	+13	18	12	·	·
		Dahlenburg	35	·	·	·	·	·	·	·	·	5,0	·	·	3,0	2,6	11,3	16,2	4,9	2,1	11,0	4,7	·	·	·	8,9	2,3	·	3,0	0,0	6,9	0,3	·		82,2	164	+32	14	13	·	·
	Jlmenau bis Stör	Stöckte	3	0,3	·	·	·	·	·	·	·	3,1	·	·	1,8	0,9	5,1	6,9	3,1	3,2	7,1		2,6	0,1	3,2	4,8	1,1	3,3	·	0,4	3,4	3,2	·		53,6	115	+ 7	18	14	·	·
		Sahrendorf-Schätz.	70	·	0,0	·	·	·	·	·	·	4,5	·	0,5	3,3	3,9	10,1	13,5	3,1	9,7	6,4	3,7	·	5,2	0,0	9,4	0,1	2,2	0,9	1,1	5,4	1,5	0,0		84,5	152	+29	18	15	·	·
		Reinbek	9	·	·	·	·	·	·	·	·	3,6	·	·	1,4	·	9,6	2,5	5,0	2,6	10,5	1,5	·	6,4	·	5,2	·	·	1,2	1,3	11,0	1,3	·		63,1	114	+ 8	14	14	·	·
		Bargteheide	43	1,3	·	·	·	·	·	·	·	2,0	·	0,6	1,7	·	11,7	0,6	2,3	4,7	10,6	·	0,6	13,6	·	8,3	0,7	0,3	2,3	0,1	8,7	1,7	0,9		72,7	122	+13	19	12	·	·
		Hamburg-Fuhlsbütt.	12	0,4	·	0,0	·	·	·	·	·	3,6	0,0	0,3	0,1	0,6	11,6	0,1	2,6	4,3	9,8	·	0,6	16,9	·	6,4	0,0	·	2,1	0,0	4,6	1,0	1,4		66,4	108	+ 5	17	11	·	·
		Sauensiek	40	0,4	·	·	0,2	·	·	·	·	3,3	·	0,5	2,1	6,6	11,5	1,9	2,8	10,5	5,9	1,1	0,9	6,0	6,4	2,1	0,0	·	3,1	0,3	6,3	3,9	2,8		78,6	134	+20	21	16	·	·
		Estebrügge	1	0,3	·	·	0,0	·	·	·	·	5,1	·	·	2,2	3,5	11,2	0,8	5,7	7,2	6,3	·	0,5	10,5	0,1	3,5	0,0	·	1,1	0,0	10,2	2,0	0,3		70,5	114	+ 9	17	12	·	·
		Stade	20	0,4	·	·	·	·	·	·	·	2,3	·	0,7	4,0	3,2	14,5	1,6	5,7	7,5	12,5	·	0,6	10,1	·	3,2	·	·	1,7	·	8,4	1,7	0,2		80,3	131	+19	17	13	·	·
		Rantzau	10	1,3	0,1	0,0	·	·	·	·	·	1,8	·	0,2	0,6	·	15,5	1,2	7,6	2,7	14,0	·	1,8	2,4	·	4,1	·	·	0,8	0,2	8,2	0,9	0,1		63,5	93	- 5	18	11	·	·
		Glückstadt	3	0,3	·	·	·	·	·	·	·	5,8	·	0,1	0,9	0,8	18,4	·	13,6	7,6	12,8	0,2	1,4	3,8	·	4,0	·	0,7	2,1	0,2	9,9	1,4	0,6		84,5	133	+21	19	11	·	·
	Stör	Neumünster	21	1,3	·	0,0	·	·	·	·	·	0,0	·	0,6	2,6	·	14,2	0,2	6,5	4,4	10,2	0,3	1,5	5,2	·	8,6	0,8	0,3	1,1	0,4	9,7	3,9	0,4		72,2	104	+ 3	19	12	·	·
		Seth	33	1,5	0,0	·	·	·	·	·	·	1,9	·	·	2,3	·	12,0	·	1,3	2,1	14,1	·	0,9	7,3	·	5,6	0,7	·	1,4	0,1	9,9	·	1,9		63,0	102	+ 1	15	12	·	·
		Bramstedt, Bad	10	0,9	·	0,1	0,0	·	·	·	·	4,0	·	0,5	1,6	·	13,2	1,2	7,7	5,0	13,4	0,1	0,7	5,7	·	4,6	0,9	0,2	0,8	0,2	10,2	2,1	0,3		73,4	105	+ 4	21	11	·	·
		Itzehoe	20	0,9	·	·	0,1	·	·	·	0,0	1,3	·	1,4	1,1	0,6	27,7	1,1	5,6	4,7	11,1	0,0	1,5	3,8	·	15,0	0,5	1,6	1,1	0,3	10,7	1,4	·		91,5	128	+20	20	15	·	·
		Christinenthal	20	1,1	·	·	·	·	·	·	·	1,8	·	1,5	2,3	1,1	29,2	2,0	9,8	7,2	13,7	0,2	3,9	3,9	·	14,0	0,3	0,2	2,2	1,2	9,8	1,8	·		107,2	147	+34	20	17	·	·
	E.	Freiburg a. E.	3	1,2	·	0,0	1,3	·	·	·	·	2,3	·	0,1	3,2	5,5	13,6	4,3	5,2	7,8	11,2	·	1,7	3,6	·	7,0	0,0	2,3	3,0	0,0	13,7	1,5	·		88,5	123	+17	18	17	·	·

+ Grabow

Flußgebiet	Ort	Seehöhe m	1	2	3	4	5	6	7	8	9	10	11	12	13	14	15	16	17	18	19	20	21	22	23	24	25	26	27	28	29	30	31	Monatssumme mm	% d. Norm.	Abweichung v. d. Norm.	Zahl der Tage mit Niederschl. ≥0.1	≥1.0	☀ ≤0.1	▩
Von der Elbe bis zur Weser																																									
Hannov. Küste (Elbe-Weser)	Oste	Elsdorf	30	0.1	0.0	0.2	·	·	·	·	·	2.3	·	0.3	1.6	7.1	16.4	4.2	2.7	6.7	2.3	6.8	·	10.3	0.1	3.7	0.4	0.1	0.7	0.9	7.9	0.3	2.2		77.3	135	+20	22	13	·	·
		Selsingen	22	0.6	·	1.1	·	·	·	·	·	1.2	·	0.5	2.5	4.1	11.2	1.6	3.2	12.7	7.8	1.7	1.1	4.5	2.9	1.9	·	0.1	1.0	·	6.0	2.4	0.9		69.0	108	+ 5	21	17	·	·
		Bremervörde	6	0.2	·	0.2	0.1	·	·	·	·	4.7	·	0.7	3.3	4.2	14.7	1.4	5.6	9.7	4.7	·	1.6	5.9	0.3	3.4	0.0	0.6	2.6	0.2	8.4	4.8	0.0		77.3	120	+13	21	14	·	·
	Nordsee	Steinau	1	·	·	0.6	·	·	·	·	·	5.1	·	1.0	3.1	2.0	23.7	0.5	7.5	10.7	9.0	·	0.5	5.0	·	12.1	·	1.9	3.1	0.2	6.9	1.4	·		94.3	140	+27	18	14	·	·
		Lamstedt	25	1.3	0.1	·	·	·	·	·	·	2.5	·	·	4.2	3.2	20.2	1.0	11.2	13.2	5.2	·	2.2	·	·	11.3	·	2.5	3.2	0.6	8.5	1.5	0.1		92.0	133	+23	18	15	·	·
		~~Altenwalde~~ +	~~10~~	·	·	0.1	·	·	·	·	·	0.5	0.6	0.4	1.3	3.2	11.1	3.1	14.4	3.4	14.3	·	2.0	3.2	·	7.1	0.1	0.2	0.2	1.2	13.6	2.2	·		82.2			20	13	·	·
		Feldsating	2	0.2	·	0.2	0.1	·	·	·	·	5.6	·	0.3	2.5	4.4	14.0	0.2	8.6	7.3	7.9	·	2.0	·	·	5.2	0.3	1.4	3.3	1.3	7.9	2.5	·		74.6	108	+ 6	20	14	·	·
		Bremerhaven	4	·	·	0.2	·	·	·	·	·	1.8	·	·	3.2	2.2	19.3	2.2	12.5	4.1	10.0	·	0.4	4.2	·	6.5	0.0	0.0	1.4	0.0	5.1	0.6	·		73.7	127	+16	15	12	·	·
Weser																																								
Werra	Werra	Saargrund	540	·	0.5	0.2	·	·	·	0.4	·	10.6	10.8	2.6	1.4	5.9	17.2	4.7	20.1	8.7	2.7	·	·	20.2	32.6	24.7	6.2	12.3	·	·	8.6	0.8	3.1		194.3	252	+117	21	17	·	·
		Hildburghausen	381	·	0.2	·	·	·	·	0.2	·	9.3	4.3	0.9	2.0	4.3	12.0	3.8	19.0	2.7	1.0	·	·	17.2	20.5	16.0	5.2	8.6	·	·	4.4	0.4	0.8		132.8	241	+76	20	15	·	·
	Schleuse	Unterneubrunn	460	·	0.8	·	·	·	·	·	·	10.2	5.0	1.5	1.0	8.2	24.3	7.0	10.1	11.0	1.8	·	·	12.2	25.6	12.0	2.5	8.1	·	·	7.4	·	0.2		148.9	201	+75	18	16	·	·
		Frauenwald	745	·	2.6	0.3	·	·	·	1.6	·	8.9	13.9	1.3	1.6	13.9	27.8	6.7	14.0	8.6	9.3	·	·	18.9	48.6	5.8	5.3	8.4	·	·	10.2	0.2	7.3		215.2	215	+115	21	19	·	·
		Schleusingen	413	·	0.5	·	·	·	·	0.1	·	10.1	11.4	1.0	1.0	7.4	15.9	3.4	16.7	·	6.4	·	·	11.5	22.3	11.5	2.4	9.0	·	·	5.4	·	1.4		137.4	222	+75	18	16	·	·
	W. Hassel	Tachbach	355	·	0.1	0.0	·	·	·	0.1	·	11.0	4.4	0.0	1.9	5.9	14.1	7.1	12.8	2.8	1.2	·	·	11.7	19.2	7.5	1.9	6.8	·	·	4.1	0.7	1.1		114.4	200	+57	19	16	·	·
		Suhl	437	·	1.0	0.2	·	·	·	0.7	·	16.9	7.1	0.2	2.2	5.9	20.3	4.6	10.7	7.9	4.6	·	0.4	13.6	22.3	2.9	5.1	6.8	·	·	4.5	·	1.9		139.5	205	+72	21	17	·	·
		Oberschönau	515	·	·	0.1	·	·	·	1.8	·	19.1	4.3	0.8	2.4	8.9	27.0	10.3	4.6	13.7	2.7	·	2.9	7.3	28.2	5.1	7.8	11.9	·	·	5.5	8.7	1.2		174.4	221	+95	21	19	·	·
	Hassel bis Hörsel	Henneberg	410	·	·	·	·	·	·	·	·	12.0	0.2	0.4	2.0	2.5	12.0	8.0	11.0	1.5	0.0	·	1.4	8.0	24.5	9.0	1.4	8.0	·	·	3.5	·	1.5		106.9	210	+56	17	15	·	·
		Meiningen	308	·	0.1	0.1	·	·	·	0.5	·	12.6	1.2	0.6	1.3	2.5	8.7	3.3	10.5	1.4	2.0	·	0.3	8.0	24.5	5.2	1.4	6.2	·	·	4.3	1.2	0.8		96.7	182	+44	22	16	·	·
		Geba	670	·	0.1	0.0	·	·	·	0.6	·	11.0	6.9	0.7	1.8	4.2	11.8	1.5	9.9	2.0	1.8	·	2.1	4.1	19.3	6.1	3.0	5.4	·	·	5.2	0.1	0.4		98.0	175	+42	21	16	·	·
		Schmalkalden	330	·	0.1	·	·	·	·	1.7	·	20.5	3.5	0.5	2.3	5.6	16.3	6.6	6.3	6.4	0.7	·	·	2.6	24.1	8.7	2.4	5.5	·	·	4.7	·	2.4		120.9	220	+66	19	16	·	·
		Roßdorf	410	·	0.0	·	·	·	·	1.0	·	16.4	15.5	1.5	1.7	3.2	5.6	9.2	5.6	1.0	0.5	·	·	2.6	21.6	4.6	2.7	5.7	·	·	5.7	0.5	1.8		106.4	197	+52	19	16	·	·
		Brotterode	600	·	·	·	·	·	·	3.7	·	17.8	6.1	1.7	2.8	7.9	20.0	4.3	6.7	13.2	1.8	·	0.4	1.5	22.7	5.8	9.3	7.0	·	·	2.2	·	4.6		138.5	168	+55	19	18	·	·
		Inselsberg	910	·	0.2	·	0.0	·	·	1.4	·	17.1	8.3	0.9	4.1	11.1	29.1	0.9	11.6	11.8	8.6	0.0	0.5	2.1	28.0	5.3	1.8	8.2	0.1	0.0	2.9	0.1	4.4		188.5	176	+82	22	16	·	·
		~~Salzungen, Bad~~ *	~~258~~	·	·	·	·	·	·	2.4	·	14.2	13.2	1.7	1.7	6.8	4.3	3.1	1.9	2.1	3.4	·	0.1	1.2	15.0	0.8	·	6.2	·	·	3.9	0.3	2.0		84.3			19	16	·	·
		Vacha	240	·	·	0.2	·	·	·	12.3	·	17.3	14.4	2.5	2.6	4.3	3.5	2.1	3.0	0.9	4.7	·	0.7	2.3	13.7	1.2	·	5.4	·	·	5.0	0.9	1.6		98.6	183	+45	20	16	·	·
		Tann	365	·	·	·	·	·	·	·	·	25.8	15.5	1.0	3.5	8.1	8.2	1.7	6.7	1.5	1.7	·	1.9	5.3	28.8	10.0	1.3	8.0	·	·	6.4	1.0	2.4		138.8	214	+74	19	19	·	·
		Rasdorf	323	0.1	·	·	·	·	·	1.1	·	20.1	30.4	1.4	1.8	2.6	5.3	4.6	4.5	1.0	0.5	·	0.7	2.2	23.6	2.5	·	6.0	·	·	4.8	3.0	·		116.2	233	+66	19	16	·	·
		Marksuhl	246	·	·	·	·	·	·	1.0	·	13.8	17.1	1.2	1.9	9.0	7.0	1.8	2.4	5.0	2.9	·	·	0.9	13.9	1.0	·	4.6	·	·	2.6	0.9	·		86.6	173	+37	17	15	·	·
		Frauenborn	295	·	1.4	·	·	·	·	15.9	·	6.5	10.7	1.1	0.6	9.5	7.6	4.7	3.9	3.7	1.1	·	1.5	1.2	18.0	5.9	·	1.7	·	·	1.6	·	1.6		98.2	192	+47	19	18	·	·
	Hörsel	Tabarz	393	·	0.1	·	·	·	·	2.5	·	14.0	17.0	0.1	2.5	8.6	11.4	4.6	5.5	5.7	6.8	0.0	0.5	4.0	20.8	3.0	2.1	8.4	0.0	0.0	1.6	0.6	4.0		123.8	147	+40	21	17	·	·
		Gotha	330	·	0.0	·	·	·	·	18.9	·	12.3	6.8	0.3	2.3	3.5	2.3	0.5	3.6	2.8	1.9	·	0.6	0.9	14.1	2.1	1.3	6.5	0.0	·	2.2	0.8	1.7		85.4	174	+36	20	15	·	·
		Großenbehringen	281	·	·	·	·	·	·	25.1	·	13.7	15.2	0.9	1.9	6.2	9.4	6.4	6.2	5.1	1.5	0.0	·	1.7	13.2	1.2	0.0	7.1	0.1	0.0	1.2	4.1	1.8		122.0	230	+69	19	17	·	·
		Eisenach	222	·	0.1	·	·	·	·	19.0	·	13.6	6.8	0.7	1.8	7.3	6.0	1.2	4.8	2.6	1.3	·	0.1	1.3	15.1	0.9	·	7.3	·	0.0	1.3	1.4	2.0		94.6	189	+45	20	16	·	·
	Hörsel bis Vereinigung	Eschwege	186	·	·	·	·	·	·	1.8	·	0.9	6.4	1.6	0.3	4.4	4.7	1.1	2.3	2.6	0.0	·	·	2.4	18.1	2.1	·	0.4	·	·	0.3	0.5	·		49.9	102	+ 1	16	11	·	·
		Wichmannshausen	195	·	·	·	·	·	·	13.7	·	2.9	7.7	1.8	0.5	6.8	6.9	3.6	3.8	3.2	·	0.2	0.1	2.9	17.3	3.6	·	1.0	·	·	1.7	0.4	·		78.1	150	+26	18	14	·	·
		~~Groß Almerode~~ *	~~350~~	·	·	·	·	·	·	2.5	·	2.4	10.9	1.5	1.7	13.7	5.0	3.7	6.1	2.9	1.7	0.8	·	10.5	19.5	1.5	·	·	·	0.4	2.4	1.2	·		88.4	145	+27	18	16	·	·
		Witzenhausen	137	·	·	·	·	·	·	1.9	·	4.8	13.6	1.3	0.3	4.2	5.2	1.6	2.9	3.6	·	·	0.1	19.8	16.5	0.7	·	·	·	·	0.4	5.2	·		82.1	161	+31	16	12	·	·
		Hannov. Münden	125	·	0.3	·	·	·	·	0.1	·	6.2	18.2	·	2.2	7.0	10.4	1.2	8.8	4.9	·	·	·	10.7	18.2	2.1	·	0.0	·	0.1	3.6	5.0	1.1		100.1	162	+38	17	14	·	·
Fulda	Quelle bis Schlitz	Wasserkuppe	923	0.4	0.0	·	·	·	·	0.0	·	15.9	11.3	1.8	4.8	4.9	15.4	2.7	12.8	3.6	1.8	0.1	0.0	6.8	31.3	18.0	4.1	7.9	0.1	·	3.5	3.1	1.5		151.8	158	+56	21	18	·	·
		Gersfeld	512	·	·	·	·	·	·	·	·	14.3	18.7	1.8	3.0	7.8	14.7	10.7	5.3	2.7	1.2	·	0.8	8.4	34.6	11.5	1.9	7.0	·	·	5.2	1.1	·		150.7	209	+79	18	17	·	·
		Oberkalbach	375	·	·	·	·	·	·	·	·	11.1	12.5	3.5	3.0	3.4	8.9	11.1	4.7	1.6	·	·	·	7.9	29.1	14.3	3.2	6.7	·	·	·	3.7	1.6		126.3	189	+59	16	16	·	·
		Fulda	330	·	·	·	0.0	0.0	0.0	0.0	0.0	19.8	6.9	1.4	2.3	4.3	6.5	1.1	3.7	1.0	0.6	·	0.8	3.6	22.2	9.4	2.2	3.8	0.1	0.0	3.7	0.8	2.1		96.3	172	+40	20	16	·	·
		Grebenhain	435	·	·	·	·	·	·	·	·	14.2	9.0	0.6	1.3	7.5	22.5	6.5	5.0	5.6	3.8	·	2.0	22.5	38.0	14.3	3.5	5.0	·	·	10.5	0.2	0.3		172.3	208	+89	19	16	·	·

\+ Altenbruch 28 × Kieselbach 235 * Helsa 264

Flußgebiet		Ort	See-höhe m	1	2	3	4	5	6	7	8	9	10	11	12	13	14	15	16	17	18	19	20	21	22	23	24	25	26	27	28	29	30	31	Monatssumme mm	Monatssumme % d. Norm.	Abweichung v. d. Norm.	Zahl der Tage mit Niederschl. ≥0.1	Niederschl. ≥1.0	✳ ≥0.1	⊠
Fulda	Schlitz	Hosenfeld	380	.	.	.	.	.	.	.	.	14.1	13.1	2.1	.	4.0	7.3	6.0	2.1	5.3	2.3	.	0.1	10.0	18.4	20.4	4.5	5.6	.	.	1.4	2.2	0.4		117.3	202	+59	18	17	.	.
		Salzschlirf, Bad	242	.	.	.	.	.	.	0.1	.	13.9	16.1	1.6	1.1	4.6	6.9	1.7	2.2	0.7	.	.	2.1	4.8	18.4	2.1	.	7.1	.	.	4.8	.	0.5		88.7	171	+37	17	14	.	.
	Schlitz bis Eder	Solms	216	.	.	.	.	.	.	2.4	.	7.9	34.1	2.1	.	9.7	6.7	2.0	3.1	0.9	3.8	.	0.5	1.5	19.0	4.6	1.6	.	.	.	2.5	0.6	.		103.0	202	+52	17	14	.	.
		Hersfeld, Bad (Kurp.)	203	.	.	.	.	.	.	6.8	.	5.0	25.4	2.0	0.9	8.1	6.8	1.8	2.6	1.1	2.6	0.0	.	4.1	19.6	6.7	0.1	1.6	.	.	2.3	0.2	.		97.7	178	+43	18	15	.	.
		Neuenstein	297	.	0.0	0.1	.	.	.	4.1	.	1.2	28.2	1.8	0.4	11.0	8.6	3.6	3.8	0.4	.	.	.	4.3	19.6	1.5	.	.	.	.	4.2	.	.		92.8	155	+33	15	12	.	.
		Elters	435	.	.	.	.	.	.	.	.	12.3	10.1	0.5	1.0	11.5	8.9	5.5	11.1	.	0.6	.	.	15.6	21.2	14.1	2.6	6.2	.	.	4.0	1.3	2.6		129.1	196	+63	17	15	.	.
		Hünfeld	260	.	.	0.2	.	.	.	3.6	.	27.8	11.5	2.0	1.3	8.2	9.3	4.6	6.3	1.5	0.9	.	0.7	3.8	22.5	4.0	.	6.6	.	.	3.5	1.5	1.2		121.0	242	+71	20	17	.	.
		Friedewald	385	.	.	.	.	.	.	8.9	.	7.8	10.3	1.7	1.3	5.7	4.8	1.8	3.4	0.8	4.9	.	.	2.3	18.3	3.0	.	1.5	.	.	4.7	2.3	0.8		84.3	153	+29	18	16	.	.
		Seifertshausen	280	.	.	.	.	.	.	.	.	3.8	10.3	1.5	0.8	10.9	6.9	6.8	3.0	3.7	1.3	.	0.2	3.6	18.1	2.0	0.2	0.8	.	.	3.1	.	.		76.9	145	+24	17	13	.	.
		Rengshausen	300	.	0.1	.	.	.	.	.	.	2.2	18.5	2.5	0.8	10.2	5.9	7.1	5.0	0.8	0.4	.	.	3.4	18.1	0.9	.	0.5	.	.	5.4	1.4	0.3		83.5	144	+26	18	11	.	.
		Melsungen (A. Kassb.)	190	.	0.0	.	.	.	.	1.8	.	4.0	9.5	1.6	0.7	9.7	2.8	0.6	4.7	1.5	0.2	.	.	10.5	20.4	1.1	.	.	.	0.2	4.7	1.1	0.1		75.2	147	+24	18	13	.	.
	Eder	Erndtebrück	495	.	.	.	.	.	.	.	.	13.4	10.2	2.4	1.7	6.7	28.6	2.0	14.3	2.1	9.4	0.8	5.4	20.4	20.5	5.5	.	.	.	.	3.4	.	.		146.8	171	+61	16	15	.	.
		Girkhausen	485	0.4	0.5	.	.	.	.	.	.	4.7	5.8	6.4	4.5	12.7	20.2	1.6	6.4	3.4	4.2	3.4	8.7	19.5	18.7	2.6	.	.	.	1.8	4.7	6.6	.		136.8	156	+49	20	18	.	.
		Berleburg	420	.	.	.	.	.	.	0.4	.	15.0	10.7	.	2.6	7.5	20.7	1.3	8.8	0.9	5.1	0.3	5.5	16.1	17.2	2.8	0.1	.	.	0.1	5.0	1.7	.		121.8	161	+46	19	14	.	.
		Hatzfeld	350	.	.	.	.	.	.	.	.	13.7	4.0	11.3	0.2	1.5	5.6	12.6	7.5	.	2.3	9.0	6.0	0.6	13.0	.	.	.	.	.	.	.	0.6		87.9	152	+30	13	10	.	.
		Osterfeld	383	.	.	.	.	.	.	.	.	19.6	11.1	2.2	0.3	6.2	16.0	0.3	8.0	3.1	6.0	0.5	0.5	11.0	15.8	3.2	.	.	.	.	0.1	2.1	.		106.0	166	+42	17	12	.	.
		Winterberg	670	0.0	0.0	.	.	.	.	1.2	.	7.8	13.4	1.5	5.0	8.0	19.0	2.4	6.9	4.4	4.6	0.0	2.6	25.8	19.7	3.0	0.1	.	0.5	0.0	8.5	6.5	0.2		141.1	164	+55	20	17	.	.
		Hallenberg	400	.	.	.	.	.	.	0.8	.	16.0	8.5	0.1	1.8	7.4	3.6	4.2	2.4	4.0	15.2	.	4.0	26.0	4.6	0.2	.	.	.	.	5.2	0.2	.		104.2	180	+46	17	13	.	.
		Medebach	405	.	.	.	.	.	.	0.3	.	10.3	7.3	1.1	1.2	4.2	13.6	1.9	4.2	1.4	2.4	0.4	2.6	16.1	14.7	1.6	0.2	0.3	.	.	4.3	2.9	0.9		91.9	177	+40	21	16	.	.
		~~Fürstenberg (Kr. Eisenberg)~~ +	~~415~~	.	.	0.0	.	.	.	.	.	12.7	15.8	.	0.0	4.3	9.2	3.7	4.0	0.7	.	.	0.0	18.8	10.4	1.0	.	.	.	.	1.1	3.6	0.3		85.6			13	11	.	.
		Frankenau	430	.	.	.	.	.	.	.	.	9.8	12.3	0.5	0.2	6.0	8.4	1.1	5.0	0.5	4.9	0.2	3.0	12.2	16.5	2.8	.	.	.	.	3.9	2.5	0.8		90.6	171	+37	18	13	.	.
		Korbach	368	.	.	0.1	.	.	.	0.0	.	9.9	8.7	.	1.0	4.5	11.1	3.1	5.8	1.2	3.7	.	6.8	8.8	18.2	1.2	0.2	.	0.1	.	2.9	4.6	0.5		92.4	188	+43	19	15	.	.
		Alraft	293	.	.	.	.	.	.	.	.	14.8	7.4	0.3	0.9	4.8	6.1	3.2	5.9	0.8	1.4	1.6	1.1	10.5	14.4	0.7	0.8	.	.	.	2.1	4.2	0.2		81.2	169	+33	19	13	.	.
		Edersee	235	.	.	.	.	.	.	.	.	14.8	9.0	0.5	1.0	4.0	5.1	2.5	5.1	0.2	0.3	.	.	19.4	10.2	0.9	.	.	.	.	2.5	2.4	0.3		78.2	166	+30	16	11	.	.
		Elberberg	320	.	.	.	.	.	.	.	.	14.1	5.1	1.1	.	8.1	4.0	4.3	3.7	0.6	0.4	.	.	11.6	10.8	3.3	.	.	.	.	4.3	1.8	.		73.2	149	+24	14	12	.	.
		Fritzlar	190	.	.	.	.	.	0.0	.	.	7.6	7.7	0.9	0.0	8.8	2.8	0.5	4.3	0.1	2.1	0.0	.	7.3	15.5	1.0	0.0	0.0	.	0.0	2.7	1.8	0.1		63.2	134	+16	15	11	.	.
	Eder, Schwalm	Meiches	466	.	.	.	.	.	.	.	.	9.8	26.9	1.9	2.0	5.6	17.5	1.2	4.4	1.5	4.0	0.0	0.1	14.0	28.6	3.9	0.1	2.7	0.0	0.0	3.3	0.6	1.4		129.5	180	+58	19	16	.	.
		Alsfeld	272	.	.	.	.	.	.	0.0	.	3.4	25.6	2.4	0.9	4.3	7.5	2.0	4.0	0.9	5.9	.	.	5.0	23.1	3.5	.	1.5	.	.	4.4	.	0.5		94.9	173	+40	16	13	.	.
		Lingelbach	380	.	0.2	0.1	0.3	0.2	0.2	0.1	0.2	6.0	42.6	3.4	.	4.3	8.0	0.3	0.0	1.5	5.5	.	.	2.5	20.1	0.0	0.3	0.2	.	.	0.3	.	.		94.3	174	+40	21	9	.	.
		Hauptschwenda	500	.	.	.	.	.	.	0.9	.	1.6	18.3	3.3	0.9	10.1	7.8	2.2	8.3	0.8	1.2	0.0	0.1	2.9	21.2	1.7	.	1.0	.	0.0	4.5	0.6	1.0		88.4	134	+22	19	14	.	.
		Treysa	235	.	.	.	.	.	.	2.8	.	1.8	11.6	1.9	1.0	6.7	6.1	3.6	5.2	0.2	0.4	.	.	3.2	20.2	1.3	.	0.3	.	.	2.1	0.2	0.4		69.0	144	+22	18	13	.	.
		Armsfeld	367	.	.	.	.	.	.	.	.	6.5	5.1	0.6	.	8.2	11.4	4.6	7.1	0.2	3.0	0.1	.	16.6	15.5	6.3	.	.	.	.	2.1	1.2	.		85.5	148	+28	15	12	.	.
		Frielendorf	223	.	.	.	.	.	.	0.3	.	5.6	11.0	2.9	0.3	3.9	8.1	4.7	4.4	.	0.7	.	.	3.2	18.1	2.1	.	.	.	.	3.2	1.0	0.1		69.6	145	+22	16	12	.	.
	Eder bis Vereinigung	Wilhelmshöhe	522	0.0	0.1	.	.	.	.	4.1	.	2.1	23.4	2.1	1.0	14.9	3.6	1.3	5.9	2.9	1.0	0.0	0.2	12.4	19.1	2.9	.	.	0.2	0.2	3.4	3.2	1.0		105.0	159	+39	21	17	.	.
		Kassel	192	.	0.0	.	.	.	.	5.0	.	8.8	16.0	1.6	0.1	8.9	2.6	1.0	4.4	1.7	0.6	0.0	0.1	13.2	19.0	0.8	.	.	.	.	2.6	2.7	.		89.1	171	+37	17	13	.	.
		~~Rottebreite~~ x	~~290~~	.	.	.	.	.	.	4.0	.	2.4	17.3	1.2	0.8	13.0	6.2	2.8	3.6	4.2	.	.	.	20.2	18.7	0.8	.	.	.	.	3.8	3.1	.		102.1			15	13	.	.
		Mönchehof	241	.	0.2	.	.	.	.	1.0	.	17.6	6.2	1.7	0.8	8.0	1.8	3.2	6.3	1.5	0.6	.	0.2	14.7	17.8	1.3	.	0.2	.	0.6	2.0	2.4	0.3		88.4	158	+32	21	14	.	.
Vereinigung bis zur Aller	Weser	Bursfelde	115	0.1	.	.	.	.	.	.	.	2.2	14.7	0.6	0.3	8.1	10.1	2.8	5.0	2.2	1.6	.	1.0	15.4	15.5	1.3	1.5	0.1	0.3	0.1	2.1	4.7	0.2		89.9	152	+31	22	15	.	.
		Torfhaus i. Soll.	491	0.2	0.2	.	.	.	.	.	.	7.4	8.4	0.7	0.4	9.8	18.7	0.1	7.2	3.1	1.1	0.9	0.4	2.9	9.9	1.8	1.0	.	.	0.4	3.5	7.6	.		85.7			21	13	.	.
		Uslar	170	.	.	.	.	.	.	0.2	.	0.3	6.5	1.0	1.1	16.7	7.4	0.3	6.6	5.7	1.5	1.1	0.8	3.5	12.0	2.1	.	.	.	0.1	1.5	2.1	.		70.5	118	+11	19	14	.	.
	Diemel	Eimelrod	490	.	.	.	.	.	.	.	.	7.3	12.0	0.3	2.5	5.6	14.6	4.2	5.5	3.7	2.6	0.0	0.8	15.6	12.4	6.4	0.2	.	0.3	0.5	5.5	10.9	1.0		111.9	181	+50	20	15	.	.
		Beringhausen	315	.	.	.	.	.	.	2.3	.	9.8	10.8	1.2	2.5	6.5	6.0	4.5	3.5	2.0	1.2	.	0.5	8.0	15.2	3.8	.	.	0.6	4.6	7.5	4.5	.		95.0	138	+26	19	17	.	.
		Mengeringhausen	287	.	.	.	.	.	.	3.7	.	11.1	11.3	0.3	2.0	7.7	7.1	5.3	6.4	1.3	3.8	0.4	1.4	12.1	19.0	0.9	.	0.1	0.0	.	4.6	3.1	.		101.6	200	+51	19	15	.	.
		Warburg	204	0.0	0.0	0.0	.	.	.	0.0	.	0.1	13.5	0.6	1.0	8.4	5.2	1.0	4.5	2.7	1.7	.	.	4.4	14.6	1.6	3.3	.	0.0	0.0	1.2	2.5	0.3		66.6	134	+17	17	14	.	.
		Escheberg	270	0.0	0.1	.	.	.	.	2.7	.	1.7	19.0	0.6	1.4	8.5	3.6	2.6	6.0	1.3	3.8	.	.	22.5	17.6	1.6	.	0.3	0.1	0.4	2.5	4.3	0.7		101.3	178	+44	21	15	.	.
		Hofgeismar	160	.	.	0.0	.	.	.	0.5	.	4.3	9.4	1.2	1.1	10.0	3.1	4.3	5.9	0.6	2.3	.	4.2	4.4	12.3	6.4	1.9	.	.	0.5	1.0	0.8	1.3		75.5	145	+23	20	16	.	.
		Langenthal	365	0.0	0.0	0.0	.	.	.	0.8	.	1.7	9.5	0.7	0.9	10.4	8.4	1.4	6.2	4.0	1.2	1.0	1.2	2.1	16.1	1.4	1.7	.	0.0	0.5	3.3	3.5	0.6		76.6	128	+17	21	16	.	.

\+ Herzhausen 248 × Escherode 338

Flußgebiet		Ort	See-höhe m	1	2	3	4	5	6	7	8	9	10	11	12	13	14	15	16	17	18	19	20	21	22	23	24	25	26	27	28	29	30	31	Monatssumme mm	Monatssumme % d. Norm.	Abweichung v. d. Norm.	Zahl der Tage mit Niederschl. ≥0.1	Niederschl. ≥1.0	✳ ≥0.1	⊠
Vereinigung bis zur Aller	Nethe	Borlinghausen	260	·	0,4	·	·	·	·	0,0	·	11,5	5,7	0,8	2,0	16,1	12,5	3,0	4,4	5,5	0,5	1,3	·	6,0	10,2	3,3	·	·	0,3	0,5	2,8	4,0	0,2		91,0	144	+28	20	14	·	·
		Driburg, Bad	230	·	0,4	·	·	·	·	·	·	18,1	4,5	0,7	0,7	20,1	21,0	0,6	3,5	7,3	0,1	0,6	0,0	2,7	7,2	2,0	0,8	·	·	0,8	5,1	7,1	2,2		105,5	143	+32	20	12	·	·
		Brakel	163	0,1	·	·	·	·	·	·	·	1,2	6,0	·	·	(12,7)	7,3	1,5	3,6	6,4	·	0,3	·	4,8	6,5	2,3	1,2	·	1,9	0,8	6,8	4,1	2,9		70,4	130	+16	18	15	·	·
	H.	Holzminden	186	4,1	0,1	·	·	·	·	·	·	17,3	4,9	0,6	0,5	12,6	13,6	0,2	6,1	3,4	0,1	0,8	2,5	0,0	7,1	0,3	1,2	·	0,0	2,3	5,4	1,2	0,7		85,0	134	+22	21	13	·	·
	Weser	Stadtoldendorf	228	0,1	·	·	·	·	·	·	·	14,2	5,7	1,0	2,4	8,9	9,0	3,0	1,8	4,6	0,4	·	·	2,5	6,0	1,6	·	·	·	0,9	5,8	4,7	0,1		72,7	118	+11	18	14	·	·
		Ottenstein	300	·	·	·	·	·	·	·	·	7,0	2,9	·	1,6	1,3	24,1	0,8	7,0	4,8	0,6	·	·	4,0	5,1	2,9	·	·	·	·	6,0	5,5	·		73,6	111	+ 7	14	12	·	·
	Emmer	Veldrom	350	·	0,0	·	·	·	·	·	·	8,9	1,7	1,4	0,9	23,1	17,7	0,7	3,4	7,8	0,3	0,5	0,4	6,0	5,9	1,7	·	·	0,1	2,0	5,3	5,2	0,1		93,1	103	+ 3	21	13	·	·
		Nassengrund	192	1,0	·	·	·	·	·	·	·	3,6	1,6	0,7	1,1	22,2	20,1	0,8	5,0	4,6	·	0,0	·	4,8	4,2	0,2	·	·	·	0,3	3,1	5,8	0,2		79,3	122	+14	17	12	·	·
		Biesterfeld	242	0,5	0,2	·	·	·	·	·	·	9,0	1,7	0,6	0,8	23,2	8,6	4,0	3,0	4,0	0,8	·	1,2	3,2	3,6	0,2	2,4	0,4	·	0,6	0,4	5,2	·		73,6	112	+ 8	21	12	·	·
	Weser	Reher	124	·	·	·	·	·	·	·	·	4,1	2,1	1,0	2,0	9,1	18,0	·	2,0	4,0	·	·	·	5,1	·	·	·	·	·	·	6,2	3,5	·		57,1	92	- 5	11	10	·	·
		Hameln	68	0,1	·	·	·	·	·	·	·	1,8	2,2	0,7	1,8	11,2	13,6	6,9	2,0	3,6	0,5	·	·	2,5	2,6	0,6	·	·	0,2	0,0	0,7	2,1	0,5		53,6	102	+ 1	18	11	·	·
		Rinteln	56	·	·	·	·	·	·	·	·	0,5	0,3	0,7	0,8	15,0	11,1	7,1	1,6	0,7	0,7	0,5	0,2	1,9	4,2	·	·	·	0,2	0,5	1,6	·	·		47,6	91	- 5	17	7	·	·
	Werre	Donoperteich	163	·	·	·	·	·	·	·	·	3,9	0,8	1,2	·	17,2	25,3	2,8	8,8	7,2	0,7	·	·	4,1	·	0,8	·	·	·	·	8,2	4,5	·		85,5	121	+15	13	8	·	·
		Meierberg	253	0,1	·	·	·	·	·	·	·	3,4	0,4	0,7	1,9	10,4	26,0	6,0	1,9	2,5	0,9	·	·	4,9	2,3	0,5	0,7	·	1,0	0,1	3,2	2,1	·		69,0			19	12	·	·
		Herford (Ortsiekerstr.)	77	·	·	·	·	·	·	·	·	1,0	0,4	1,6	0,5	15,0	13,5	12,5	2,2	3,6	1,4	0,6	·	5,8	2,3	·	2,9	·	1,1	0,3	2,0	4,1	·		70,8	124	+14	18	14	·	·
		Bielefeld	176	0,1	0,1	·	·	·	·	·	·	0,2	0,2	·	0,1	10,1	23,4	4,5	5,0	4,5	0,1	·	0,8	4,6	3,1	0,3	·	·	2,2	0,7	1,6	3,9	0,1		65,6	97	- 2	20	10	·	·
		Melle	81	·	·	·	·	·	·	·	·	1,0	·	1,3	·	11,4	16,0	6,1	0,1	3,0	1,4	·	0,3	5,6	1,2	1,6	2,6	·	·	·	2,0	2,5	·		56,1	92	- 5	15	13	·	·
		Oeynhausen, Bad	71	·	0,2	·	·	·	·	·	·	0,6	0,1	1,0	1,1	12,9	14,4	·	8,5	2,7	1,5	·	·	4,6	·	1,2	1,8	·	0,3	·	6,6	3,7	·		60,7	112	+ 7	16	12	·	·
	Weser	Minden	46	·	0,0	·	·	·	·	·	·	0,2	0,8	0,3	0,2	8,6	8,4	3,5	1,5	3,4	1,8	·	·	2,6	1,3	0,1	2,2	·	0,6	0,0	1,1	2,4	·		39,0	75	-13	17	11	·	·
		Schlüsselburg	32	0,1	·	·	·	·	·	·	·	3,6	0,1	0,2	0,1	12,5	9,5	·	6,8	3,7	2,0	0,3	·	5,7	0,2	·	2,4	·	0,8	·	2,0	1,4	0,9		52,3	104	+ 2	18	10	·	·
	Aue	Lübbecke	86	·	·	·	·	·	·	·	·	2,1	1,6	0,7	1,7	12,6	12,7	3,0	1,6	3,0	1,4	0,2	·	5,7	1,3	0,1	7,7	·	0,1	·	4,1	3,4	·		63,0	115	+ 8	18	14	·	·
		Essern	46	0,0	0,0	·	·	·	·	·	·	4,2	0,4	0,4	1,2	12,0	8,0	2,4	5,6	5,2	0,2	·	0,0	1,7	0,9	0,2	1,9	·	·	0,0	1,9	0,9	1,2		48,3	86	- 8	17	11	·	·
		Freistatt	40	0,1	1,1	·	·	·	·	·	·	1,0	0,1	0,9	1,0	2,9	22,2	11,7	4,7	5,3	3,2	1,3	0,3	0,6	0,3	2,4	4,1	0,8	0,0	1,9	3,1	3,7	0,0		73,0	133	+18	23	15	·	·
	Weser	Rehburg, Stadt	37	·	·	·	·	·	·	·	·	2,6	·	0,6	·	11,9	13,6	0,6	6,1	·	7,4	·	·	5,7	·	·	5,2	·	0,6	0,2	1,1	0,2	2,4		58,2	107	+ 4	14	9	·	·
		Nienburg	25	0,2	0,7	·	·	·	·	·	·	2,2	·	0,3	0,5	10,4	16,0	5,9	4,6	1,3	4,3	1,8	·	0,5	0,0	0,8	3,0	1,0	0,5	·	7,1	1,0	2,9		65,0	130	+15	20	13	·	·
		Brebber	52	0,2	0,7	·	·	·	·	·	·	0,7	·	0,7	1,7	10,6	13,2	12,7	6,9	3,0	1,9	0,2	·	0,5	·	0,3	5,4	·	0,4	0,5	3,9	3,8	0,3		67,6	128	+15	20	10	·	·
Aller	Aller	Weferlingen	89	·	0,1	0,0	·	·	·	·	·	0,6	8,0	0,6	3,2	3,0	6,5	0,5	5,4	0,9	3,2	·	·	0,4	2,3	0,1	·	·	0,0	0,0	3,0	7,4	1,2		46,4	96	- 2	17	10	·	·
		Danndorf	72	·	·	·	·	·	·	·	·	1,5	·	1,0	3,5	2,2	5,9	2,1	5,1	1,5	3,5	0,1	·	0,5	1,1	·	·	·	·	·	1,4	8,8	0,1		38,3	83	- 8	15	12	·	·
		Wittingen	85	·	0,1	·	·	·	·	·	·	2,9	8,0	0,1	1,6	2,4	8,3	3,9	5,5	2,9	8,1	·	·	5,2	·	0,8	·	·	1,7	·	3,0	1,9	0,5		56,9	119	+ 9	17	13	·	·
		Triangel	54	0,0	0,2	0,0	·	·	·	·	·	0,7	2,3	0,4	0,7	4,7	7,5	1,1	4,5	2,7	4,5	·	0,1	4,0	0,9	0,4	0,6	·	0,1	0,2	4,2	4,4	·		44,2	88	- 6	20	10	·	·
	Oker	Goslar (Friedhof)	255	0,0	1,0	·	·	·	·	·	·	3,3	11,9	1,6	0,2	1,8	7,0	·	3,3	1,3	0,0	·	0,9	3,4	8,1	0,0	0,0	·	0,6	0,3	1,2	3,7	0,0		49,6	70	-22	16	12	·	·
		Harzburg, Bad	278	·	1,7	·	·	·	·	·	·	6,2	10,9	1,8	3,0	4,0	9,0	·	6,9	1,9	0,5	·	1,3	18,9	10,3	·	·	·	1,4	0,2	1,2	4,7	0,9		84,8	129	+19	18	15	·	·
		Schmatzfeld	198	0,0	1,0	0,8	·	·	·	·	·	4,3	11,5	1,0	3,2	1,9	3,3	·	5,3	1,7	·	·	·	2,3	7,4	·	·	·	0,7	·	1,7	6,5	1,1		53,7	102	+ 1	16	14	·	·
		Hornburg	102	·	0,2	·	·	·	·	·	·	·	10,1	3,0	1,8	3,0	1,2	·	6,5	3,4	·	·	0,4	·	6,4	·	·	·	5,0	·	·	6,6	·		47,6	96	- 3	13	10	·	·
		Groß Rode	290	0,0	1,1	·	·	·	·	·	·	0,6	8,1	1,1	2,5	6,3	8,1	2,3	13,7	2,5	3,2	·	·	0,6	4,7	0,1	·	1,4	1,8	0,0	5,6	4,4	0,2		68,3	110	+ 6	19	15	·	·
		Braunschweig	75	0,1	0,9	0,0	·	·	·	·	·	6,6	7,1	0,8	1,5	4,4	6,5	0,4	7,8	2,0	3,5	0,0	0,0	0,6	1,7	0,2	·	·	2,4	0,0	4,2	2,2	0,0		52,9	96	- 2	18	12	·	·
		Helmstedt	137	·	0,3	·	·	·	·	·	·	0,8	7,9	0,2	0,1	6,6	2,8	0,2	11,7	0,2	1,3	1,5	·	0,9	3,7	·	·	·	0,6	·	2,4	1,2	1,0		43,4	85	- 8	18	10	·	·
		Kampen	85	·	0,5	·	·	·	·	·	·	3,4	5,2	0,5	0,9	3,2	8,0	2,1	6,5	1,0	4,1	·	0,0	0,5	1,0	0,1	·	·	0,5	0,1	2,9	2,7	0,6		43,8	96	- 2	19	11	·	·
	Aller	Groß Ösingen	76	0,2	0,5	·	·	·	·	·	·	5,1	3,7	·	0,5	5,4	7,6	3,8	3,8	4,2	4,3	0,2	·	6,0	0,8	0,9	1,1	·	·	1,6	1,5	4,0	·		55,2	120	+ 9	19	13	·	·
		Unterlüß	100	·	·	·	·	·	·	·	·	2,8	0,2	·	1,0	3,6	8,9	3,5	1,8	2,0	9,4	0,2	·	2,2	0,0	0,2	1,4	0,0	0,5	0,0	5,6	3,5	·		46,8	94	- 3	16	12	·	·
		Celle	43	0,0	0,6	·	·	·	·	·	·	4,7	1,2	0,1	2,7	5,7	9,3	3,4	3,7	2,5	6,1	0,0	0,0	2,6	0,7	2,2	1,6	·	0,1	0,8	4,8	1,9	0,0		54,7	102	+ 1	19	14	·	·
	Fuse	Lichtenberg	185	·	·	·	·	·	·	·	·	14,5	5,5	0,6	0,8	6,5	3,5	1,0	4,6	1,8	·	·	·	1,0	3,7	0,1	·	·	·	·	·	4,0	0,4		48,0	83	-10	14	10	·	·
		Groß Bülten	75	·	0,5	·	·	·	·	·	·	0,6	4,1	1,4	·	4,9	3,2	3,8	17,3	0,4	0,8	·	·	·	1,5	0,2	·	·	·	·	·	(4,0)	·		42,7	83	- 9	13	8	·	·
		Uetze	50	·	2,1	·	·	·	·	·	·	3,3	3,8	0,3	1,5	5,0	6,0	1,6	5,7	2,0	4,4	0,4	0,2	3,9	1,0	1,3	·	·	3,0	0,4	2,7	3,7	·		52,3	106	+ 3	20	16	·	·
		Lehrte	62	·	1,7	·	·	·	·	·	·	2,7	3,1	0,5	0,0	10,0	4,5	2,3	10,8	7,4	2,6	0,4	·	1,5	0,0	·	·	·	·	·	4,0	2,5	0,0		54,0	106	+ 3	13	11	·	·
	Aller	Munster (Lager)	80	0,5	2,6	·	·	·	·	·	·	2,5	·	·	1,4	3,5	8,0	4,0	3,3	0,4	13,0	2,5	·	1,8	·	1,8	11,0	·	3,5	0,4	3,0	4,8	·		68,0	133	+17	18	15	·	·
		Berkhof	35	0,0	2,9	·	·	·	·	·	·	5,8	0,4	0,1	0,9	6,9	12,8	3,8	5,4	9,7	3,9	·	·	4,6	0,2	0,2	2,5	·	0,6	0,8	3,6	1,8	0,0		66,9	131	+16	19	12	·	·

Flußgebiet		Ort	See-höhe m	1	2	3	4	5	6	7	8	9	10	11	12	13	14	15	16	17	18	19	20	21	22	23	24	25	26	27	28	29	30	31	Monatssumme mm	% d. Norm.	Abweichung v. d. Norm.	Zahl der Tage mit Niederschl. ≥0,1	≥1,0	≥10,0	≥30,0
Aller	Leine	Uder	235	·	0,1	0,0	·	·	·	2,8		3,3	11,5	2,2	0,3	5,7	8,8	1,5	3,8	2,7	0,2	·	0,1	12,0	18,3	1,7	0,2	·	·	0,0	4,1	4,4	0,0		83,7	158	+31	19	14	·	·
		Friedland	177	0,1	·	·	·	·	·	0,3	·	3,0	15,0	1,5	0,7	7,8	5,5	1,6	4,0	2,8	0,1	·	0,1	8,5	16,7	1,3	0,8	·	·	·	2,8	5,1	0,1		77,8	139	+23	20	13	·	·
		Göttingen (Sternw.)	158	0,0	0,0	·	·	·	·	0,0	·	1,3	19,0	2,5	1,2	8,0	9,4	2,6	3,2	2,9	0,8	·	0,0	9,7	15,9	0,8	1,3	0,2	·	·	0,4	3,7	0,5		83,4	159	+31	18	13	·	·
	Leine, Rhume	Wehnde	286	0,1	0,3	·	·	·	·	1,1	·	9,4	11,4	2,0	1,0	7,6	8,6	1,2	3,6	2,7	0,4	·	0,1	10,9	17,0	1,2	0,6	·	·	0,0	1,4	9,2	·		89,8	161	+34	20	15	·	·
		Gieboldehausen	155	0,4	0,1	·	·	·	·	0,2	·	2,0	27,0	2,8	1,2	9,2	11,5	3,2	2,0	4,5	1,2	·	0,5	7,4	16,1	1,0	0,7	·	·	0,0	1,9	6,1	0,2		99,2	201	+50	21	15	·	·
		Oderhaus	430	1,8	0,5	0,3	·	·	·	0,5	·	1,7	9,1	·	4,7	11,4	21,2	4,2	5,1	4,8	7,8	0,8	0,8	21,2	17,2	1,6	1,1	·	0,8	1,1	6,4	4,6	1,6		130,3	135	+34	24	18	·	·
		~~Lauterberg~~ +	~~296~~	0,4	0,2	·	·	·	·	1,5	·	·	11,1	1,1	4,0	10,6	21,8	4,5	5,7	8,1	3,8	0,2	0,9	10,5	19,8	1,5	0,7	·	·	1,0	4,6	4,4	0,6		117,0	148	+38	22	16	·	·
		Schluft	580	·	0,3	·	·	·	·	·	·	9,1	4,2	2,9	5,0	14,1	28,3	1,8	8,4	8,9	5,7	0,4	1,2	20,8	15,8	1,8	0,7	·	1,4	0,7	9,0	8,2	0,4		149,1	125	+30	22	17	·	·
		Sieber (Forsth.)	340	1,2	·	0,2	·	·	·	0,2	·	4,2	10,6	2,0	8,2	13,8	23,0	3,2	7,4	8,6	7,0	1,6	2,6	11,7	18,0	1,5	1,4	·	2,1	1,4	6,2	6,8	0,5		143,4	134	+36	24	21	·	·
		Osterode (Dreilinden)	275	1,1	0,4	·	·	·	·	0,4	·	13,0	7,4	3,2	2,3	10,7	12,4	0,6	3,8	4,4	0,7	1,7	1,1	9,0	9,7	16,2	·	·	0,2	·	0,5	6,9	·		105,7	160	+40	21	15	·	·
		Grund, Bad	325	0,3	0,1	·	·	·	·	·	·	1,6	7,8	1,2	10,4	10,6	13,5	2,5	7,1	5,4	0,7	0,1	2,5	6,9	5,4	5,1	0,2	·	1,5	0,2	5,1	5,2	·		93,4	115	+12	22	16	·	·
	Leine	Fredelsloh	260	·	0,0	·	·	·	·	0,3	3,2	0,5	8,2	0,4	0,0	5,3	13,0	0,1	0,2	7,5	1,9	0,6	1,1	3,5	0,3	9,8	·	·	·	·	5,8	4,5	·		66,2	110	+ 6	18	11	·	·
		Wrescherode	150	0,4	0,2	0,0	·	·	·	·	·	4,0	11,4	0,5	0,9	8,1	8,2	·	6,7	3,9	0,4	0,3	11,3	0,9	9,1	0,9	·	·	1,0	0,6	2,5	2,1	0,2		63,6	108	+ 4	21	11	·	·
		Salzhemmendorf	118	·	0,4	·	·	·	·	·	·	4,5	3,4	0,5	4,2	8,7	10,1	3,4	3,5	4,1	0,5	·	·	3,7	3,5	0,6	·	·	1,0	1,2	1,9	2,4	·		57,6	91	- 6	18	14	·	·
		Springe	116	0,3	·	·	·	·	·	·	·	2,4	3,4	0,6	1,6	11,3	19,7	4,8	5,2	6,2	1,4	0,1	·	3,4	1,6	·	·	·	1,2	·	2,4	1,8	1,8		69,2	115	+ 9	18	15	·	·
	Leine, Innerste	Clausthal-(Bergak.)	572	0,9	0,5	·	·	·	·	·	·	6,5	6,5	2,0	6,4	13,7	17,3	0,5	14,3	5,5	3,3	0,3	2,3	18,2	15,3	0,8	0,6	·	1,4	1,1	9,0	5,6	0,3		132,3	128	+28	23	16	·	·
		Hahnenklee	565	0,6	2,0	0,1	·	·	·	·	·	3,0	11,0	2,0	5,4	8,7	18,3	0,1	12,8	3,7	1,2	0,2	2,4	5,9	14,2	0,7	0,3	·	1,3	0,1	9,5	2,7	0,9		107,1	89	-13	24	16	·	·
		Lutter a. Barenberge	150	·	1,8	·	·	·	·	·	·	4,8	5,6	1,0	0,3	5,2	8,3	1,1	3,9	1,3	0,2	·	0,2	1,6	5,1	0,3	0,0	·	0,1	1,1	1,7	2,9	·		46,5	89	-14	19	14	·	·
		Seesen	220	1,3	1,1	·	·	·	·	·	·	2,0	7,4	1,9	3,0	7,9	13,7	0,5	5,8	3,1	0,2	·	·	2,4	10,1	0,3	·	·	0,5	·	3,1	2,0	0,1		66,4	94	- 4	19	14	·	·
		Adenstedt	196	0,2	0,2	·	·	·	·	·	·	15,0	8,2	0,4	0,6	8,0	9,1	·	5,2	2,8	0,3	·	·	1,0	3,8	0,4	·	·	·	·	2,3	3,5	0,2		61,2	100	0	17	10	·	·
		Hildesheim	97	·	·	·	·	·	·	·	·	4,2	2,1	·	0,6	5,4	4,6	1,3	12,6	2,6	0,3	·	·	0,4	2,1	1,2	·	·	·	0,0	0,2	1,4	0,6		39,6	79	-11	15	10	·	·
	Leine	Hannover-Herrenh.	50	·	1,4	·	·	·	·	·	·	2,8	(1,5)	·	(0,8)	7,5	6,5	2,3	12,4	3,2	1,6	0,2	·	1,9	1,1	0,2	1,4	·	·	·	2,3	1,3	0,4		48,8	98	- 1	18	14	·	·
		Stadthagen	68	·	·	·	·	·	·	·	·	0,9	1,5	0,8	2,7	10,2	11,9	3,8	3,5	2,9	2,7	0,2	0,0	2,9	1,2	·	2,6	·	·	0,9	2,9	2,1	0,3		54,0	103	+ 2	18	13	·	·
		Nienstedt	175	·	0,3	1,3	·	·	·	·	·	2,5	0,6	0,7	0,2	13,8	17,5	5,6	6,2	4,0	·	1,6	·	5,1	1,6	·	·	·	·	1,9	4,8	4,2	1,8		73,7	117	+11	18	14	·	·
	Aller	Bergen	70	0,4	·	·	·	·	·	·	·	2,7	·	·	3,3	7,3	15,5	3,3	3,5	4,6	8,8	0,7	·	1,7	·	0,8	·	·	0,8	·	5,5	2,6	·		61,5			15	11	·	·
		Soltau	61	0,3	0,5	0,1	·	·	·	·	·	2,1	·	0,3	5,7	5,2	14,3	11,6	6,3	1,2	9,5	3,8	0,2	2,6	·	1,2	3,6	0,4	0,5	0,8	6,0	3,6	1,0		79,8	143	+24	23	15	·	·
		Walsrode	35	0,6	·	·	·	·	·	·	·	1,8	·	·	2,7	7,9	11,5	13,8	5,2	1,5	11,5	0,0	·	·	·	1,8	2,4	2,7	0,8	3,4	2,8	2,4	3,3		76,1	140	+22	17	15	·	·
		Hedern	20	0,8	3,5	·	·	·	·	·	·	0,5	0,8	·	0,0	9,0	12,0	10,0	5,0	5,8	3,0	0,8	1,0	0,2	·	0,2	·	3,2	0,3	0,2	5,0	0,3	1,0		62,6	126	+13	20	11	·	·
		Verden	25	0,3	·	·	·	·	·	·	·	1,8	·	0,7	0,5	10,2	15,5	15,4	14,9	0,0	8,9	3,1	0,3	2,6	·	3,6	0,0	0,3	3,0	·	1,9	2,1	0,3		85,4	160	+32	18	12	·	·
Aller bis Mündung	Weser	Bremen (Flugh.)	4	1,0	0,0	·	·	·	·	·	·	2,4	·	0,8	1,7	12,1	10,4	7,9	4,4	1,5	2,4	1,3	0,8	4,9	4,0	1,3	·	0,9	1,2	0,9	2,4	1,2	0,0		63,5	116	+ 9	20	16	·	·
		Bassum	34	0,4	1,6	·	·	·	·	·	·	4,5	·	·	3,7	11,6	15,7	13,5	7,3	3,5	6,6	0,5	2,6	0,8	0,4	2,3	·	4,6	0,2	·	5,6	1,5	·		92,9	163	+36	19	14	·	·
	Wümme	Königsmoor	40	0,2	0,4	0,1	0,4	·	·	·	·	·	1,8	0,2	2,1	4,0	14,1	5,9	5,8	2,5	5,4	0,5	0,4	2,0	0,6	10,9	0,2	0,9	2,6	0,2	4,5	5,0	0,5		71,2	136	+19	25	13	·	·
		Schneverdingen	88	0,2	0,1	0,1	0,0	·	·	·	·	9,5	0,0	0,9	4,3	4,7	12,8	12,5	4,3	2,2	7,2	5,2	0,0	5,9	·	6,4	2,5	1,7	1,2	0,8	4,9	7,7	0,0		95,0	167	+36	21	16	·	·
		Rotenburg i. H.	20	0,5	·	0,2	·	·	·	·	·	2,3	·	0,4	3,3	5,7	17,2	7,6	8,0	2,0	3,6	2,1	1,2	3,9	0,3	6,6	0,0	0,4	1,1	1,2	6,4	4,7	0,2		78,9	146	+25	22	16	·	·
		Visselhövede	60	·	·	·	·	·	·	·	·	3,0	·	·	0,2	7,4	5,1	16,5	4,6	3,1	5,1	3,0	·	3,1	·	2,2	·	2,0	0,2	0,8	5,1	4,0	1,1		66,5	118	+10	17	14	·	·
		Hepstedt	20	0,1	·	0,2	·	·	·	·	·	9,2	·	1,1	3,6	7,9	11,7	3,0	2,6	3,2	4,5	0,1	0,5	8,0	1,2	1,1	·	·	1,0	0,1	7,1	5,3	0,8		72,3	126	+15	21	15	·	·
		Osterholz	20	0,5	·	·	·	·	·	·	·	6,6	0,0	0,5	2,0	9,5	13,9	2,6	5,3	3,9	6,2	0,2	0,9	4,0	0,6	2,6	·	0,2	2,1	1,2	2,4	5,3	0,7		71,2	134	+18	21	14	·	·
	Hunte	Essen, Bad	59	0,1	·	·	·	·	·	·	·	3,2	1,0	0,7	1,9	13,5	10,9	5,6	0,9	2,9	0,9	1,8	0,7	2,8	0,9	0,9	6,9	·	0,5	0,6	3,3	3,8	0,9		64,6	105	+ 3	22	12	·	·
		Lemförde	43	0,1	·	·	·	·	·	·	·	4,1	·	0,2	3,1	15,3	10,1	3,1	8,9	2,4	2,9	0,6	·	2,9	0,4	0,9	1,9	·	·	0,9	2,3	·	·		60,1	107	+ 4	17	11	·	·
		Diepholz	39	·	·	·	·	·	·	·	·	2,1	·	0,8	1,2	11,6	18,6	15,0	1,8	4,5	1,8	2,3	1,6	0,4	·	2,1	3,4	·	1,3	·	4,0	2,4	·		74,9	132	+18	17	15	·	·
		Natenstedt	40	0,3	5,0	·	·	·	·	·	·	3,0	0,3	·	2,4	2,0	22,0	4,4	5,5	8,3	4,3	0,3	1,0	·	1,3	1,0	0,5	3,0	·	1,8	7,8	2,9	·		117,1	201	+59	20	16	·	·
		Oldenburg	12	0,2	·	0,0	·	·	·	·	·	2,9	·	0,2	2,0	12,0	14,8	4,3	6,4	6,0	3,8	0,8	0,9	4,8	·	1,4	·	1,1	2,2	2,1	2,7	3,7	·		72,3	124	+14	19	15	·	·
		Kirchhatten	30	0,2	0,1	·	·	·	·	·	·	1,5	0,1	0,4	3,0	14,6	9,5	8,7	9,3	4,2	3,2	1,5	1,0	3,7	0,6	3,6	0,1	0,9	·	2,0	5,5	3,1	0,3		77,1	133	+19	23	15	·	·
	Weser	Elsfleth	1	0,9	·	·	·	·	·	·	·	·	·	0,2	2,3	11,5	8,3	1,4	11,6	6,6	3,0	0,1	0,6	8,2	3,3	2,5	0,1	1,4	0,3	1,2	3,1	1,9	0,0		58,5	115	+ 9	20	14	·	·
		Hagen i. Hann.	8	0,2	·	·	·	·	·	·	·	1,8	·	0,0	4,2	9,9	24,0	3,5	9,5	10,9	1,4	·	1,8	4,9	0,1	7,7	·	1,5	2,2	0,9	6,2	1,7	0,3		92,7	152	+32	20	15	·	·
		Volkmarst	20	0,2	·	1,1	0,0	·	·	·	·	3,0	·	·	7,2	5,5	14,7	1,3	4,4	8,4	5,3	·	0,2	10,3	0,0	2,7	·	0,5	2,3	0,4	8,4	3,5	·		79,4	121	+14	18	14	·	·
		Seefeld	1	0,7	·	·	·	·	0,0	·	·	3,0	·	0,0	1,4	9,7	18,8	3,1	11,7	9,4	6,0	0,2	0,4	9,7	0,0	8,1	0,0	0,1	0,9	1,0	3,8	2,8	0,6		91,4	149	+36	19	13	·	·

+ Odertalsperre 320

Flußgebiet		Ort	See-höhe m	1	2	3	4	5	6	7	8	9	10	11	12	13	14	15	16	17	18	19	20	21	22	23	24	25	26	27	28	29	30	31	Monatssumme mm	% d. Norm.	Abweichung v. d. Norm.	Zahl der Tage mit Niederschl. ≥0,1	≥1,0	☀ ≤0,1	☒
Von der Weser bis zur Ems																																								
Ostfriesische Küste	Nordsee	Ruhwarden	2	1,4	·	·	·	·	·	·	·	6,2	·	0,8	·	7,8	16,2	0,9	13,9	7,8	6,7	4,0	5,2	3,1	·	4,5	0,9	1,8	0,9	0,0	6,2	2,4	·		90,7	136	+24	18	13	·	·
		Rastede	19	0,0	·	·	·	·	·	·	·	0,3	·	0,6	1,1	12,7	11,0	2,7	10,8	7,0	3,8	0,4	1,2	5,6	0,3	1,9	·	2,2	1,4	1,3	4,3	3,1	·		71,7	124	+14	19	15	·	·
		Varel	10	·	·	0,1	·	·	·	·	·	1,3	·	1,1	1,4	11,4	20,1	2,5	8,8	7,7	5,9	0,1	1,4	11,1	·	12,2	·	·	3,2	0,7	3,7	5,2	·		97,9	153	+34	18	15	·	·
		Upschört	9	·	·	·	·	·	·	·	·	3,3	·	0,8	2,6	9,6	16,6	8,3	8,6	5,7	4,3	·	5,0	4,1	0,2	6,2	0,1	1,2	0,5	1,5	4,2	5,6	·		88,4	137	+24	19	15	·	·
		Wilhelmshaven	4	·	·	·	·	·	·	·	·	1,3	·	·	4,4	8,1	19,5	5,0	7,5	10,6	7,7	·	3,1	3,9	·	5,1	·	2,7	1,1	0,0	3,2	2,1	·		85,3	135	+22	15	15	·	·
		Jever	6	·	·	·	·	·	·	·	·	2,7	·	0,3	3,6	9,2	18,4	4,8	8,4	8,2	5,5	·	3,3	4,0	·	4,4	0,0	0,1	1,7	1,6	3,4	4,5	·		84,1	116	+12	17	15	·	·
		Minsen	2	0,2	·	·	·	·	·	·	·	1,9	·	·	1,8	5,6	8,6	4,6	13,2	7,3	5,4	·	8,5	2,1	·	4,0	·	0,3	1,9	1,4	8,3	3,7	·		78,8	118	+12	17	15	·	·
		Wangeroog	5	·	·	·	·	·	·	·	0,3	·	0,3	·	1,5	5,0	5,7	4,2	17,2	15,2	2,3	·	4,5	·	·	3,1	·	1,3	1,2	2,1	4,3	2,4	·		70,6	111	+ 7	16	14	·	·
		Esens	3	·	·	·	·	·	·	·	·	2,1	·	2,3	·	9,3	9,1	9,8	8,1	10,3	2,5	·	5,5	6,0	·	·	·	0,1	1,8	1,8	2,0	1,8	·		72,5	104	+ 3	15	14	·	·
		Norderney (Flugh.)	4	0,1	·	·	·	·	·	·	·	0,0	0,3	1,0	2,6	9,9	11,9	15,2	5,3	8,6	1,1	0,0	9,1	5,8	·	2,6	0,1	0,8	0,1	2,0	2,3	3,3	0,0		82,1	130	+19	19	14	·	·
		Greetsiel	1	·	·	·	·	·	·	·	·	0,4	0,6	·	2,4	18,5	9,5	11,2	8,7	8,8	1,7	·	6,5	6,6	·	·	0,4	0,6	0,9	1,1	4,7	·	·		82,6	124	+16	16	11	·	·
		Theene	1	·	·	·	·	·	·	·	·	5,3	·	·	·	10,2	9,3	5,3	6,9	1,4	·	·	4,9	2,8	·	8,1	·	0,7	0,8	·	3,8	·	·		59,5	91	- 6	12	9	·	·
		Emden	1	·	·	·	·	·	·	·	·	0,5	·	0,6	4,6	12,8	12,5	5,4	7,7	6,1	5,9	·	4,4	3,8	·	7,8	·	0,8	1,1	1,4	2,0	2,4	·		79,8	127	+17	17	14	·	·
Ems																																								
Quelle bis Mündung	Quelle bis Aa	Hövelriege	107	2,2	·	·	·	·	·	·	·	4,4	1,0	1,3	·	18,6	14,9	1,1	1,2	4,9	·	·	·	2,9	5,3	1,1	·	·	·	1,3	3,2	1,5	·		64,9	100	0	15	15	·	·
		Stromberg	145	·	·	·	·	·	·	·	·	1,9	·	1,5	·	10,2	27,1	1,6	0,9	5,9	·	1,2	·	3,8	5,6	0,7	·	0,8	1,0	0,2	2,6	0,7	·		65,7	108	+ 5	16	11	·	·
		Senne II (Bielefeld. Pumpst. I)	126	0,0	·	·	·	·	·	·	·	0,9	0,9	1,6	0,3	17,5	24,2	2,6	3,1	5,2	0,8	0,2	0,2	4,5	4,8	0,4	1,1	·	·	0,2	3,0	4,7	·		76,2	119	+12	19	11	·	·
		Heerde	66	·	·	·	·	·	·	·	·	0,3	·	1,4	0,9	10,4	12,2	·	0,8	·	0,7	·	5,2	2,1	8,6	·	·	0,4	0,6	1,1	2,4	1,8	·		48,9	86	- 8	15	9	·	·
		Warendorf	56	·	·	·	·	·	·	·	·	·	0,6	1,7	0,1	10,9	12,4	6,2	3,4	3,0	0,1	·	0,0	5,9	2,2	·	1,4	·	·	·	2,1	2,0	·		52,0	85	- 9	13	12	·	·
		Hesseln	115	0,1	·	·	·	·	·	·	·	1,6	0,2	2,0	·	22,3	14,2	7,4	2,9	7,8	0,9	0,1	0,3	0,1	2,1	0,3	0,9	·	0,4	0,1	4,3	4,0	0,1		72,1	114	+ 8	21	10	·	·
		Iburg	122	0,3	·	·	·	·	·	·	·	0,3	1,6	1,6	0,1	23,6	18,7	10,0	1,5	5,4	2,2	0,0	0,4	10,9	1,5	1,6	3,8	·	·	·	4,4	1,2	·		89,1	139	+24	18	14	·	·
		Ostbevern	53	·	·	·	·	·	·	·	·	1,2	5,1	·	8,2	0,6	19,7	1,4	4,6	·	3,3	·	4,2	6,4	1,2	·	3,1	·	·	0,1	1,1	·	·		60,2	100	0	14	12	·	·
		Rinkerode	62	·	·	·	·	·	·	·	·	·	4,5	·	·	7,4	19,8	3,4	2,9	1,2	·	·	0,6	3,5	4,6	0,8	4,5	·	·	·	4,1	1,9	·		53,2	94	- 4	13	11	·	·
		Altenberge	105	·	·	·	·	·	·	·	·	0,7	2,4	0,7	1,2	9,0	13,4	6,9	2,5	2,6	1,5	0,5	1,6	4,8	1,1	0,7	3,7	·	0,0	·	1,2	5,0	·		59,5	105	+ 3	18	14	·	·
		Münster (Schlageterstr.)	63	·	·	·	·	·	·	·	·	0,5	0,9	1,0	0,5	8,5	17,7	7,8	2,5	2,4	1,1	·	0,6	4,7	2,4	1,7	10,5	·	0,2	0,0	1,5	4,7	·		69,2	108	+ 5	18	13	·	·
		Rheine	33	·	·	·	·	·	·	·	·	1,8	·	2,0	0,9	10,6	26,4	8,1	1,3	3,4	5,0	1,5	0,4	2,1	0,7	3,1	·	·	·	1,3	2,7	1,4	·		72,7	116	+10	17	14	·	·
	Aa	Ibbenbüren	70	·	·	·	·	·	·	·	·	6,7	·	·	·	21,1	15,1	16,0	0,4	3,9	1,8	0,9	1,3	2,2	0,7	0,8	2,6	·	·	·	4,0	0,7	·		78,2	120	+13	15	10	·	·
		Settrup	34	·	·	·	·	·	·	·	·	3,2	·	·	1,5	16,1	13,6	9,0	2,4	4,2	1,6	2,1	1,1	·	·	4,5	0,4	·	·	0,3	6,1	2,4	·		68,5	119	+11	15	13	·	·
	E	Lingen	23	·	·	·	·	·	·	·	·	0,9	·	0,6	1,7	11,8	11,5	12,4	3,2	4,2	1,3	2,8	1,2	5,2	1,2	0,3	·	0,2	·	1,1	4,1	0,9	·		64,6	112	+ 7	18	13	·	·
	Hase	Osnabrück-Düstrup	69	·	·	·	·	·	·	·	·	3,4	0,6	1,5	0,4	11,9	17,8	7,7	0,4	2,5	1,5	0,3	0,7	3,6	·	0,6	9,9	·	·	0,1	2,7	4,1	0,1		69,8	109	+ 6	19	11	·	·
		Bramsche	48	·	0,3	·	·	·	·	·	·	0,4	0,3	1,5	0,6	15,4	15,0	4,4	2,1	3,7	3,1	1,7	1,3	2,1	0,3	1,8	1,2	·	0,0	1,7	2,2	3,0	·		62,1	115	+ 3	20	15	·	·
		Bersenbrück	34	0,5	0,3	·	·	·	·	·	·	1,0	2,4	1,4	0,7	12,4	22,1	20,6	1,4	4,0	1,4	3,6	0,9	1,9	0,5	0,9	0,2	0,2	·	1,6	6,5	3,7	·		88,2	146	+28	21	14	·	·
		Vechta	37	0,2	1,9	0,1	·	·	·	·	·	1,0	·	0,2	0,3	11,2	12,4	23,2	2,7	2,8	3,0	0,5	0,6	1,2	0,2	0,7	0,2	0,8	0,2	0,5	2,8	2,7	·		69,4	119	+11	23	11	·	·
		Löningen	23	·	0,6	·	·	·	·	·	·	9,0	·	1,0	1,0	12,4	16,6	24,7	2,8	4,7	6,5	0,0	0,8	4,9	·	2,0	·	0,1	0,5	1,1	2,6	2,4	·		93,7	171	+39	18	14	·	·
		Berge	50	·	·	·	·	·	·	·	·	3,1	·	2,1	3,9	3,1	10,2	19,1	1,3	3,9	1,9	·	1,3	5,6	0,1	1,2	0,1	0,3	0,3	1,1	5,8	5,9	·		70,3	120	+12	19	14	·	·
		Haselünne	20	·	0,5	·	·	·	·	·	·	6,8	·	1,1	0,5	12,6	14,2	20,1	6,1	4,2	3,8	0,7	0,6	4,5	0,1	2,2	0,1	1,1	0,1	0,3	4,2	2,0	0,1		85,9	143	+26	22	13	·	·
		Bockholte	36	·	4,3	0,2	·	·	·	·	·	4,3	·	1,4	3,0	10,3	13,3	24,5	3,8	4,8	3,4	0,0	2,4	6,3	·	0,5	0,0	0,1	1,4	2,0	1,6	3,1	0,0		90,7	157	+33	19	16	·	·
		Sögel	35	·	·	·	·	·	·	·	·	4,2	·	0,8	1,9	11,5	14,2	28,4	2,0	5,1	2,7	·	2,1	7,9	·	3,0	·	0,5	1,4	0,8	·	4,5	3,2		94,2	165	+37	17	14	·	·
	Hase bis Leda	Hebelermeer	19	·	0,2	·	·	·	·	·	·	1,0	·	1,4	3,9	11,4	16,3	24,1	0,8	4,0	2,9	·	3,2	9,5	·	0,7	0,2	0,8	·	0,7	4,5	2,9	·		88,5	146	+27	18	12	·	·
		Lathen	12	·	·	·	·	·	·	·	·	·	·	·	·	11,9	23,9	15,4	4,5	5,5	3,7	3,4	·	·	·	·	·	·	·	·	3,1	3,8	·		75,2	123	+14	9	9	·	·
		Surwold	9	·	0,2	·	·	·	·	·	·	0,7	·	1,7	5,1	8,5	11,5	7,3	5,6	3,5	2,2	·	5,0	5,2	·	0,7	·	3,8	1,4	1,0	2,3	3,6	0,1		69,4	123	+13	19	15	·	·
	Leda	Westerstede	7	0,0	·	·	0,0	·	·	·	·	1,1	·	0,8	2,3	14,3	15,9	3,8	11,3	6,1	3,3	0,1	1,6	5,2	0,9	9,3	·	0,7	0,5	1,8	2,3	4,1	·		85,4	149	+28	19	14	·	·
		Cloppenburg	38	·	3,8	·	·	·	·	·	·	7,8	·	2,8	1,6	12,2	3,6	21,7	4,1	·	2,7	·	·	4,6	·	2,5	·	0,3	·	0,9	4,1	7,4	0,6		80,7	134	+21	16	13	·	·
		~~Edewechterdamm +~~	~~11~~	·	·	·	·	·	·	·	·	·	·	0,1	0,4	7,4	6,1	6,0	1,6	4,2	2,3	0,3	3,9	3,5	·	0,3	·	1,3	·	0,6	3,7	3,6	·		45,3	80	-11	16	11	·	·

* Friesoythe 3

Flußgebiet		Ort	Seehöhe m	1	2	3	4	5	6	7	8	9	10	11	12	13	14	15	16	17	18	19	20	21	22	23	24	25	26	27	28	29	30	31	Monatssumme mm	% d. Norm.	Abweichung v. d. Norm.	Zahl der Tage mit Niederschl. ≥0.1	≥1.0	☀ ≥0.1	☒
Ems	Ems	Leer	2	·	·	·	·	·	·	·	·	0,4	·	0,7	3,6	11,5	16,5	6,0	7,2	6,6	4,2	·	6,0	8,5	0,4	8,7	·	·	1,8	3,2	3,3	5,5	·		94,1	152	+32	17	14	·	·
		Strackholt	8	·	·	·	·	·	·	·	·	0,5	·	1,8	2,1	11,8	17,3	3,8	1,2	3,8	4,8	0,5	5,6	6,8	0,3	8,9	·	·	0,7	2,1	3,1	7,2	·		82,3	128	+18	18	14	·	·
		Landschaftpolda	1	·	0,4	·	·	·	·	·	·	·	·	0,7	4,7	10,5	19,0	5,6	4,3	6,9	5,8	·	3,6	6,3	0,1	12,3	·	·	1,0	0,1	1,4	4,6	·		87,3	156	+31	17	13	·	·
Von der Ems bis zum Rhein																																								
Westfriesische Küste	Vechte	Burgsteinfurt	70	·	0,0	·	·	·	·	·	·	5,6	0,2	0,9	0,3	10,0	13,1	10,5	1,9	3,4	1,4	0,0	1,8	2,7	1,0	0,4	3,2	·	0,2	0,0	2,5	5,7	·		64,8	108	+ 5	18	13	·	·
		Schüttorf	31	·	·	·	·	·	·	·	·	1,7	1,7	1,0	0,1	12,3	17,5	6,3	0,1	5,5	5,2	2,3	0,5	4,6	0,3	1,6	·	·	·	·	5,2	2,9	·		68,8	109	+ 6	17	13	·	·
		Nordhorn	22	·	·	·	·	·	·	·	·	0,4	·	1,0	0,5	8,4	4,9	8,4	3,7	3,7	1,8	1,7	0,4	4,6	1,7	·	·	0,5	0,0	0,4	2,5	3,9	0,3		48,8	82	-11	18	12	·	·
		Gronau	37	·	·	·	·	·	·	·	·	3,9	·	1,7	·	13,5	21,9	18,5	3,6	3,4	5,8	0,3	6,5	4,9	0,6	0,8	·	·	1,3	·	4,5	2,8	0,8		84,8	146	+27	17	13	·	·
		Scheerhorn	15	·	0,3	·	·	·	·	·	·	·	·	1,1	0,0	6,9	10,5	19,1	2,1	3,8	3,9	0,3	1,1	5,3	3,7	·	·	5,1	0,0	0,6	2,2	·	·		66,0	127	+14	15	12	·	·
		Laar	10	·	·	·	·	·	·	·	·	0,4	·	0,7	0,2	8,9	18,9	9,4	2,0	3,5	4,0	·	·	5,0	0,6	0,8	·	2,3	·	0,3	3,5	0,4	·		60,9	100	0	16	9	·	·
	Aa	Ahaus	51	·	·	·	·	·	·	·	·	·	·	1,6	0,6	11,6	17,9	8,0	2,5	2,7	1,6	·	2,2	3,1	1,8	1,3	4,5	·	1,0	0,0	2,4	1,3	·		64,1	103	+ 2	16	15	·	·
	Berkel	Billerbeck	114	·	·	·	·	·	·	·	·	·	·	0,3	0,7	12,6	16,6	6,7	2,5	2,0	2,1	·	1,3	4,8	0,7	1,4	2,8	·	·	0,3	1,9	2,3	·		59,0	83	- 7	16	12	·	·
		Wennewick	29	·	·	·	·	·	·	·	·	5,2	·	3,7	0,8	10,1	27,7	12,0	7,5	1,2	0,0	0,0	0,7	5,5	1,0	·	2,6	·	·	·	0,0	0,9	0,8		83,7	129	+19	15	12	·	·
	Ijssel	Raesfeld	60	·	·	·	·	·	·	·	·	0,2	1,6	2,0	1,0	8,2	16,8	2,7	5,6	2,9	0,8	0,3	0,7	6,8	1,5	0,6	7,1	0,1	0,3	·	2,9	4,8	0,0		66,9	99	- 1	20	13	·	·
		Borken	50	·	·	·	·	·	·	·	·	1,3	0,2	2,6	1,4	6,5	11,3	6,6	6,7	2,0	1,6	0,0	0,5	2,8	1,1	0,3	3,3	0,0	0,3	·	4,2	1,7	·		54,4	83	-11	18	14	·	·
		Stenern	30	·	·	·	·	·	·	·	·	2,1	1,2	2,4	2,0	7,1	12,8	6,4	6,9	2,1	0,5	·	1,3	4,2	0,9	·	4,2	·	1,0	·	2,4	3,7	·		61,2	94	- 4	17	15	·	·
Rhein																																								
Ill	Quelle bis Mündung	Vermunt	1750	·	·	·	·	·	·	·	·	2,9	39,3	64,3	16,1	0,1	3,3	12,2	19,3	·	·	·	·	·	·	·	·	·	7,4	·	·	·	27,3		192,2			10	9	4	7
		Gaschurn	964	·	·	·	·	·	·	·	·	2,4	35,2	61,2	17,6	·	·	12,8	21,2	·	·	·	·	·	·	·	·	·	3,4	2,1	·	9,1	2,1		167,1	172	+70	10	10	1	·
		Gargellen	1580	·	·	·	·	·	·	·	·	2,0	37,4	47,3	7,7	·	1,8	25,3	21,3	1,8	·	·	·	·	·	·	·	·	7,4	1,2	0,7	11,6	4,1		169,6	143	+51	13	12	5	3
		Silbertal	889	·	·	·	·	·	·	·	·	2,0	47,5	54,2	13,3	·	1,6	15,2	17,5	1,8	·	·	·	·	·	·	·	·	3,2	18,2	0,8	14,7	3,8		193,8	175	+83	13	12	1	·
		Tschagguns	684	·	·	·	·	·	·	·	·	1,3	4,4	53,0	13,5	·	2,1	16,7	18,2	0,7	·	·	·	·	0,4	·	·	2,2	16,5	0,5	0,1	8,4	3,2		141,2			15	11	1	
		Langen a. Arlberg	1220	·	·	·	·	·	·	·	·	2,1	37,3	59,2	20,1	1,4	3,9	20,2	27,0	5,3	·	·	·	·	0,9	·	·	7,0	20,4	1,2	0,7	18,2	6,0		230,9	141	+67	16	14	1	·
		Bludenz (Bürs)	590	nicht beobachtet																																				
		Lünersee	1969	·	·	·	·	·	·	·	·	2,8	50,9	28,4	16,4	·	10,1	25,1	25,7	2,7	·	·	·	·	1,0	·	·	1,4	1,9	24,0	1,3	19,6	7,4		218,7			15	15	5	6
		Fontanella	1100	·	·	·	·	·	·	·	·	2,7	11,5	39,9	67,6	·	2,8	17,2	43,5	6,2	·	·	·	4,6	7,5	·	·	24,4	8,6	2,4	·	26,0	1,8		266,7			15	15	·	·
		Thüringen	550	·	·	·	·	·	·	·	0,2	1,3	44,3	61,4	28,2	·	1,3	8,6	32,8	1,2	·	·	·	1,2	3,8	1,1	·	9,6	1,6	19,8	0,5	27,1	1,4		245,4	240	+143	18	16	·	·
		Feldkirch	479	·	·	·	·	·	·	·	·	0,9	44,0	36,5	23,3	·	1,3	11,8	31,6	2,7	·	·	·	4,4	9,3	2,3	8,8	3,2	19,7	0,8	·	15,8	0,6		217,0	190	+102	17	14	·	·
Rhein	Rhein	Meiningen	410	·	·	·	·	·	·	·	·	1,0	38,7	29,3	32,8	0,1	1,4	15,2	44,7	2,5	·	·	·	8,9	12,1	4,8	9,1	1,8	16,4	0,8	·	21,3	0,1		241,0	191	+115	18	15	·	·
		Laterns	912	·	·	·	·	·	·	·	·	24,8	28,9	36,2	19,7	·	4,2	15,1	13,2	6,4	·	·	·	0,9	8,7	6,5	7,8	1,9	19,2	0,8	·	8,9	10,1		213,3	135	+55	17	15	·	·
		Mäder	416	·	·	·	·	·	·	·	·	1,7	39,8	35,2	25,5	·	0,2	10,7	34,6	4,6	·	·	·	9,7	20,4	4,4	42,1	2,8	20,9	0,5	·	21,1	1,2		275,4	235	+158	17	15	·	·
Bodensee	Bodensee	Hohenems	430	·	·	·	·	·	·	·	·	1,6	35,4	44,4	25,7	·	0,8	11,7	35,8	2,6	·	·	·	11,6	12,7	10,1	24,6	2,6	25,1	2,1	·	19,2	3,7		269,9	196	+142	17	16	·	·
		Gütle	520	·	·	·	·	·	·	·	·	1,5	48,4	49,8	24,0	·	2,4	11,5	35,8	3,0	·	·	·	11,2	12,5	7,8	33,4	12,4	36,5	1,3	·	20,8	3,5		315,8	176	+137	17	17	·	·
		Bildstein	650	·	·	·	·	·	·	·	·	0,5	46,4	54,0	21,7	0,2	3,0	19,5	20,3	6,0	·	·	·	7,0	14,0	6,7	16,0	3,3	28,3	·	·	23,0	2,5		272,4	170	+112	17	15	·	·
	Bregenzer Ache	Schröcken	1260	·	·	·	·	·	·	·	·	0,8	45,6	48,4	28,2	·	7,6	42,0	34,6	5,5	·	·	·	1,0	2,1	1,5	12,6	2,0	23,2	0,9	·	46,0	5,3		307,3			17	15	3	·
		Au	800	·	·	·	·	·	·	·	·	4,7	35,0	56,7	39,4	0,0	68,7			3,2	·	·	0,4	0,8	1,4	9,9	11,4	2,2	20,3	0,0	·	34,6			288,7	182	+130	17	15	1	·
		Damüls	1428	·	·	·	·	·	·	·	·	1,0	42,0	47,1	42,1	0,0	2,8	22,3	38,1	8,3	·	·	·	1,5	11,8	3,3	10,3	6,4	18,0	0,5	·	45,0	2,2		302,7	185	+139	17	16	5	5
		Bizau	700	·	·	·	·	·	·	·	·	1,3	37,1	31,3	43,2	·	2,9	12,4	42,3	3,5	·	·	·	3,5	16,0	6,5	12,3	3,9	22,6	0,7	·	30,3	3,5		264,3	162	+101	17	16	·	·
		Andelsbuch	601	·	·	·	·	·	·	·	·	4,2	33,0	32,5	22,0	·	5,3	30,1	52,0	7,3	·	·	·	7,2	19,2	4,2	21,0	2,9	22,4	0,8	·	36,8	·		300,9			16	15	·	·
		Sibratsgfäll	931	·	·	·	·	·	·	·	·	9,6	35,1	52,2	38,4	·	3,8	27,0	51,4	5,0	·	·	·	7,6	23,5	5,0	16,0	4,3	21,0	0,8	·	60,0	3,5		364,2	222	+200	17	16	·	·
		Sulzberg	1007	·	·	·	·	·	·	·	·	0,8	43,5	44,2	19,8	·	6,2	33,8	48,0	18,9	·	·	·	8,2	9,5	6,4	21,0	4,5	24,0	·	·	29,2	3,0		321,0	175	+138	16	15	·	·
	Bodensee	Bregenz	412	·	·	·	·	·	·	·	·	1,0	40,0	61,8	22,0	0,0	2,2	10,9	24,7	6,2	·	·	0,0	6,6	2,6	15,0	18,0	0,7	21,0	0,5	·	23,0	1,8		258,0	180	+113	17	15	·	·
		Balderschwang	1044	·	·	·	·	·	·	·	·	15,5	48,0	61,1	33,1	0,1	5,2	37,1	55,0	8,1	·	0,1	0,0	13,3	19,2	7,2	16,2	8,8	19,0	0,8	·	43,9	3,8		395,5			19	16	1	·
		Scheidegg	830	·	·	·	·	·	·	·	·	0,3	42,9	43,4	24,5	·	0,2	22,0	56,8	6,5	·	·	0,3	12,7	4,1	3,9	24,5	3,6	24,3	0,2	·	30,1	1,0		301,3	195	+145	18	14	·	·
		Lindau i. B.	401	·	·	·	·	·	·	·	·	0,7	44,9	69,7	28,0	0,0	2,0	9,5	28,2	5,5	0,1	0,0	0,6	9,9	3,0	7,0	21,4	3,1	20,1	0,2	·	22,8	2,1		278,8			19	15	·	·

Flußgebiet		Ort	Seehöhe m	1	2	3	4	5	6	7	8	9	10	11	12	13	14	15	16	17	18	19	20	21	22	23	24	25	26	27	28	29	30	31	Monatssumme mm	% d. Norm.	Abweichung v. d. Norm.	Zahl der Tage mit Niederschl. ≥0.1	≥1.0	☀ ≥0.1	☒
Bodensee	Argen	Genhofen	830	.	.	.	.	.	.	.	.	0.0	30.8	48.9	20.8	.	.	21.8	40.2	3.4	.	.	.	8.4	6.9	7.6	28.6	4.2	24.6	.	.	24.3	3.1		273.6	165	+103	14	14	.	.
		Röthenbach bei Lindau	705	.	.	.	.	.	.	.	.	0.5	36.0	52.9	25.0	.	10.8	21.4	38.7	4.3	0.0	0.2	0.2	10.3	2.9	4.5	22.0	1.5	20.6	.	.	28.4	2.2		284.4	190	+134	18	15	.	.
		Sibratshofen	780	.	.	.	.	.	.	.	.	0.3	44.2	42.1	20.2	.	6.2	17.4	48.5	4.8	.	.	.	8.9	6.1	5.8	16.5	4.3	20.1	0.2	.	25.8	2.8		274.2	182	+123	17	15	.	.
		Wangen (Realsch.)	557	.	.	.	.	.	.	.	.	0.3	39.5	56.6	26.5	.	6.7	20.9	40.2	4.5	0.2	3.2	1.2	10.9	2.4	2.6	13.1	4.5	20.6	0.2	0.0	39.1	3.9		297.1	258	+182	20	17	.	.
		Überruh	830	.	.	.	.	.	.	.	.	0.5	39.0	53.5	29.3	.	7.3	22.0	48.0	8.8	.	.	.	8.9	9.5	1.5	19.0	8.9	22.8	2.3	.	29.0	1.5		311.8	218	+169	17	16	.	.
		Isny	721	.	.	.	.	0.0	.	.	.	0.8	40.0	61.1	24.5	1.0	7.7	19.6	52.0	7.6	.	0.9	0.2	9.4	4.6	3.9	17.5	3.2	21.3	0.2	.	30.1	2.4		308.0	240	+180	20	16	.	.
		Doberatsweiler	503	.	.	.	.	.	.	.	.	0.7	44.0	74.0	28.9	.	1.4	14.8	26.4	4.0	.	0.6	1.3	11.0	7.4	0.9	23.4	3.9	17.3	0.4	.	31.2	3.5		295.1	246	+175	19	15	.	.
	Schussen	Schussenried	569	.	.	.	.	.	.	.	.	0.2	18.0	40.0	12.6	.	2.1	18.1	19.0	2.1	1.1	.	.	6.8	2.1	9.0	18.1	10.8	18.2	0.4	.	24.0	3.1		205.7	285	+134	18	16	.	.
		Waldsee	599	.	.	.	.	.	.	.	.	0.0	27.9	51.1	20.9	.	1.7	25.4	26.2	3.1	0.8	0.0	1.3	12.8	4.9	7.4	15.7	9.9	18.2	0.2	0.0	28.2	2.3		258.0			18	16	.	.
		Ravensburg	461	.	.	.	.	.	.	.	.	.	37.8	50.5	17.0	.	4.6	16.2	39.8	4.5	0.4	1.1	.	18.0	1.1	2.9	15.5	8.1	20.2	.	0.2	30.7	2.7		271.3	308	+183	18	16	.	.
	Schussen bis Aach	Wilhelmsdorf	620	.	.	.	.	.	.	.	.	24.5	36.4	40.0	9.2	.	6.6	34.4	18.8	1.4	2.5	0.0	.	10.0	6.4	6.7	17.2	14.2	17.5	.	.	24.8	1.1		271.7	352	+195	17	17	.	.
		Friedrichshafen	400	.	.	.	.	.	.	.	.	0.3	33.6	45.6	13.0	.	1.1	6.2	25.6	1.5	0.0	1.7	1.4	18.5	1.3	1.6	19.6	12.4	17.6	0.1	.	27.2	4.2		232.5	253	+140	19	17	.	.
		Meersburg	434	.	.	.	.	.	.	.	.	0.1	31.1	41.7	11.5	.	0.4	13.0	23.1	1.7	1.7	0.5	0.2	10.0	1.1	1.1	11.7	7.7	16.1	0.1	.	30.9	1.0		204.7	250	+123	20	15	.	.
		Mainau	414	.	.	.	.	.	.	.	.	.	31.6	41.6	9.6	.	1.3	11.8	23.0	3.1	0.6	0.0	.	10.1	0.1	0.5	15.0	7.4	17.9	0.2	0.0	27.7	1.3		202.8	260	+125	17	13	.	.
		Heiligenberg	741	.	.	.	.	.	.	.	.	.	46.2	67.4	15.7	.	3.9	21.8	32.6	1.9	2.3	0.1	0.1	10.4	1.2	8.5	13.4	15.5	17.7	.	.	23.9	0.0		283.2	334	+198	17	15	.	.
		Liggersdorf	652	.	.	.	.	.	.	.	.	0.9	30.8	39.4	2.3	.	0.9	25.4	20.9	0.3	2.9	.	0.6	4.6	5.5	2.5	14.0	13.8	19.6	.	.	13.2	2.3		201.1	255	+122	18	14	.	.
	Aach	Aach	520	.	.	.	.	.	.	.	.	2.5	26.8	38.7	6.0	.	1.0	23.0	19.4	0.5	0.5	.	0.9	4.1	6.0	2.4	13.2	14.1	16.9	.	.	14.0	0.6		190.6	261	+118	18	14	.	.
		Rielasingen	425	.	.	.	.	.	.	.	.	1.0	20.9	44.2	8.5	.	1.5	14.4	31.7	0.5	0.9	0.1	0.2	1.2	2.1	3.1	12.0	15.6	21.0	.	.	18.1	0.4		197.4	227	+110	19	14	.	.
Bodensee bis Basel	Rh.	Altenburg	400	.	.	.	.	.	.	.	.	2.0	19.9	40.0	3.6	.	4.3	26.2	30.2	0.8	1.5	0.2	0.7	1.0	2.3	3.3	20.2	14.1	22.7	.	.	21.2	1.7		215.9			19	16	.	.
	Wutach	Feldberg (Schwarzw.)	1493	.	.	.	.	0.0	.	.	.	13.6	21.7	37.3	14.4	.	21.0	56.3	36.8	8.1	5.2	1.0	0.4	18.2	13.0	7.9	16.0	35.9	7.1	0.8	.	14.7	0.0		329.4	206	+169	19	17	2	2
		Titisee	857	.	.	.	.	.	.	.	.	8.6	9.5	17.3	9.0	.	13.5	40.4	40.3	3.2	2.0	0.5	.	13.7	7.9	1.8	13.3	32.8	13.2	.	.	13.5	0.3		240.8	246	+143	18	16	.	.
		Birkendorf	762	.	.	.	.		.	.	.	10.3	22.5	22.6	2.2	.	7.1	48.6	14.7	5.5	2.0	.	0.6	5.6	6.0	3.3	15.6	21.3	15.5	.	.	11.6	.		215.0	259	+132	17	16	.	.
		Schluchsee	932	.	.	.	.	.	.	.	.	16.9	15.4	18.3	6.1	.	7.8	57.8	25.0	4.8	4.2	0.8	0.5	12.9	8.0	4.6	16.9	25.5	17.7	.	.	10.3	0.1		253.6			19	16	.	.
		Höchenschwand	1004	.	.	.	.	.	.	.	.	16.0	17.0	31.0	4.0	.	79.0	12.0	7.4	0.0	.	6.9		9.6	9.4	1.0	15.3	28.0	20.0	.	.	19.0	.		275.6	244	+163	16	16	.	.
	Rh.	Waldshut	340	.	.	.	.	.	.	.	.	13.6	16.7	28.4	3.9	.	8.9	38.3	34.3	0.2	2.4	.	1.9	6.6	6.2	1.0	19.7	15.8	16.5	.	0.2	14.9	.		230.2			18	16	.	.
	Alb	Bernau	922	.	.	.	.	6.1	.	.	.	13.4	17.3	17.9	16.3	.	18.4	60.6	28.2	7.1	3.6	0.2	0.5	21.7	29.2	0.5	14.1	30.5	16.4	.	.	11.8	.		313.8	268	+197	19	16	.	.
		St. Blasien	825	.	.	.	.	.	.	.	.	7.3	15.0	24.7	6.9	.	15.4	56.4	30.5	10.8	6.7	0.2	0.5	17.0	8.4	4.1	18.3	23.5	15.5	.	.	10.8	0.2		272.2	239	+158	19	16	.	.
	Rhein	Segeten	879	.	.	.	.	.	.	.	.	25.2	27.2	31.5	15.1	.	22.8	71.7	31.5	7.4	14.0	3.0	3.1	29.4	14.5	3.0	16.4	24.4	14.0	.	.	16.5	.		370.7	290	+243	18	18	.	.
		Säckingen	295	.	.	.	.	.	.	.	.	18.0	17.9	35.5	26.8	.	8.7	29.2	24.6	1.8	.	.	1.7	9.1	6.1	3.8	22.3	13.2	15.7	.	.	17.1	0.2		251.7			17	16	.	.
		Todtmoos	799	.	.	.	.	.	.	.	.	16.7	5.4	27.1	36.9	.	20.7	71.3	32.9	5.3	7.9	0.2	0.8	30.8	14.3	1.8	16.9	32.1	14.0	.	0.1	13.9	.		349.1	258	+214	19	16	.	.
Basel bis Neckar	Wiese	Belchenhaus	1360	.	.	.	.	.	.	.	.	6.5	23.1	41.2	19.1	.	18.2	76.5	33.2	5.4	6.1	0.8	0.9	30.0	16.5	1.2	17.5	41.5	9.5	.	.	16.9	.		364.1			18	16	1	1
		Schönau	534	.	.	.	.	.	.	.	.	7.6	14.2	23.5	16.5	.	12.8	70.4	51.3	17.5	0.8	.	9.7	20.4	2.6	0.0	7.3	21.5	28.3	.	.	25.8	.		330.2	282	+213	16	15	.	.
		Schweigmatt	733	.	.	.	.	.	.	.	.	19.6	25.0	28.1	16.2	.	14.0	47.9	25.7	2.0	1.7	0.2	0.3	20.1	3.9	8.4	14.9	27.7	17.5	.	.	15.4	0.5		289.1	258	+177	19	16	.	.
		Lörrach	295	.	.	.	.	.	.	.	.	9.7	19.6	25.4	12.3	.	2.8	32.2	6.2	1.8	0.7	.	1.5	6.7	5.1	1.1	15.6	27.5	15.7	.	.	14.6	1.5		200.0			18	17	.	.
	Wiese bis Elz	Friedrichsheim	877	.	.	.	.	.	.	.	.	6.0	23.9	43.1	21.5	.	6.1	48.8	27.7	5.2	3.4	0.1	1.3	17.3	16.7	7.5	16.5	35.1	12.6	.	.	22.0	.		314.8	248	+188	18	17	.	.
		Badenweiler	417	.	.	.	.	.	.	.	.	1.8	19.6	39.4	20.8	.	2.4	27.4	20.2	2.0	.	.	.	13.0	9.4	1.0	24.0	48.4	17.0	0.1	.	20.2	0.4		267.1	330	+186	17	15	.	.
		Obermünsterthal	539	.	.	.	.	.	.	.	.	3.5	28.4	50.0	22.4	.	5.3	25.2	30.5	0.7	0.2	0.1	0.0	13.2	10.2	0.1	27.5	36.7	10.5	.	.	27.8	.		292.3	271	+184	17	13	.	.
		~~Gronhausen~~ +	~~282~~	.	.	.	.	.	.	.	.	2.4	20.0	25.3	13.2	.	1.2	20.0	15.4	.	0.7	.	0.2	4.9	8.6	2.0	28.0	38.0	13.5	.	.	10.5	.		203.9			16	14	.	.
		~~Scholingen~~ x	~~818~~	.	.	.	.	.	.	.	.	0.0	22.5	25.4	16.2	.	4.8	34.2	42.3	.	.	.	0.8	11.4	5.6	0.2	30.7	20.6	6.5	.	.	11.7	.		232.9			14	12	.	.
	Elz	Oberprechtal	461	Beobachtungen fehlen																																					
		Keppenbach	275	.	.	.	.	.	.	.	.	0.6	31.9	20.9	19.2	.	8.4	37.2	15.7	0.4	0.5	.	3.5	7.5	5.2	.	39.9	22.9	5.7	.	.	13.2	.		232.7	248	+139	16	13	.	.
		Breitnau	1019	.	.	.	.	.	.	.	.	5.4	25.0	45.5	26.2	.	14.0	49.2	42.6	4.0	0.2	.	.	14.4	14.7	2.0	27.8	41.0	14.5	0.2	.	26.9	0.1		333.7	306	+225	18	15	.	.
		Hofsgrund	1056	.	.	.	.	.	.	.	.	9.6	42.5	56.4	38.9	.	13.0	56.0	47.2	5.0	2.2	.	.	27.8	15.3	1.4	30.8	48.6	2.2	.	.	23.7	10.0		430.6	276	+275	17	17	1	.
		St. Peter	722	.	.	.	.	.	.	.	.	3.0	28.8	39.0	16.8	.	12.9	54.0	29.6	1.5	1.1	.	.	26.0	11.8	27.8	30.0	32.5	4.1	.	.	12.8	.		331.7	293	+219	16	16	.	.
		Freiburg (Eisenbahnstr.)	259	.	.	.	.	.	.	.	.	0.9	16.6	30.9	25.3	.	5.7	20.2	18.9	.	.	.	0.2	6.6	6.3	0.5	36.7	33.5	9.2	.	.	11.8	.		223.3	269	+140	15	12	.	.
		Ettenheimmünster	260	.	.	.	.	.	.	.	.	5.2	10.4	38.6	11.0	.	0.0	48.3	5.6	.	.	.	0.8	0.0	4.4	.	45.2	18.2	3.6	.	.	8.9	.		200.2			12	11	.	.
	Rh.	Altenheim	148	.	.	.	.	.	.	.	.	0.9	18.0	24.0	6.4	.	1.5	23.5	7.1	.	.	.	0.5	12.0	0.5	0.8	16.8	21.0	5.3	.	.	0.0	.		138.3	200	+69	14	10	.	.

· Neuhausen 850 — Ottenschwanden 130

Flußgebiet		Ort	Seehöhe m	1	2	3	4	5	6	7	8	9	10	11	12	13	14	15	16	17	18	19	20	21	22	23	24	25	26	27	28	29	30	31	Monatssumme mm	Monatssumme % d. Norm.	Abweichung v. d. Norm.	Zahl der Tage mit Niederschl. ≥0.1	Zahl der Tage mit Niederschl. ≥1.0	Zahl der Tage mit ☀ ≥0.3	Zahl der Tage mit ☒
Basel bis Neckar	Kinzig	Schiltach	332	·	·	·	·	·	·	·	·	0,8	21,8	17,5	15,8	·	7,2	58,8	21,2	1,7	3,2	3,3	5,8	10,5	3,8	0,7	23,8	22,1	0,5	·	0,3	12,2	·		231,0	260	+142	19	15	·	·
		Schramberg	424	·	·	·	·	·	·	·	·	2,3	19,8	15,1	7,6	·	6,9	40,3	43,3	0,4	0,9	0,8	0,4	5,3	3,3	0,4	20,1	21,8	6,5	0,0	·	12,1	0,0		207,3	256	+126	18	13	·	·
		Rippoldsau, Bad	562	·	·	·	·	·	·	·	·	6,7	21,6	11,3	17,0	·	27,9	59,2	25,1	5,7	2,6	·	5,0	11,5	2,5	1,5	18,2	23,0	7,0	·	·	18,8	0,8		265,4	199	+132	18	17	·	·
		Oberwolfach	285	·	·	·	·	·	·	·	·	2,8	29,1	15,8	17,4	·	7,8	52,0	24,2	3,3	1,5	·	2,8	5,0	3,0	2,8	23,0	24,5	4,5	·	·	11,0	1,0		231,5			18	18	·	·
		Oberharmersbach	321	·	·	·	·	·	·	·	·	8,2	29,7	19,1	16,7	·	8,6	31,1	24,5	4,0	·	·	4,8	14,3	2,1	1,2	19,0	24,0	5,5	·	·	14,2	2,2		229,2	188	+107	17	17	·	·
		Gengenbach	178	·	·	·	·	·	·	·	·	3,7	20,6	17,0	10,0	·	4,6	44,9	14,8	1,8	·	·	2,3	12,6	0,8	1,0	18,4	4,5	5,9	·	·	9,0	·		171,9	193	++83	16	15	·	·
		Seelbach	219	·	·	·	·	·	·	·	·	2,1	16,3	14,6	17,3	·	2,1	27,1	17,5	0,6	·	·	2,3	12,3	2,3	0,0	19,3	22,2	7,4	·	·	8,4	·		171,8	204	+88	15	14	·	·
	Rhein	Rheinbischofsheim	132	Beobachtungen fehlen																																				
		Löcherberg	328	·	·	·	·	·	·	·	·	5,8	29,2	13,2	14,6	·	10,2	56,3	22,0	5,8	1,2	·	3,8	22,8	2,2	0,8	18,2	24,8	6,8	·	·	17,5	0,7		255,9	198	+127	18	16	·	·
		Stollhofen	126	·	·	·	·	·	·	·	·	1,1	26,7	9,2	12,1	·	0,9	8,7	36,8	2,1	0,2	·	·	17,1	0,9	12,5	17,8	12,9	1,9	·	·	3,3	2,6		166,8			17	14	·	·
		~~Bühlerhöhe~~ +	~~780~~	·	·	·	·	·	·	·	·	1,4	32,3	21,2	32,4	·	12,3	40,3	23,1	7,3	5,5	·	2,8	24,4	8,2	1,9	24,8	19,1	7,4	·	·	14,5	0,2		279,1			18	17	·	·
	Murg	Hornisgrinde	1160	·	0,0	·	·	·	·	·	·	1,6	29,5	30,9	33,4	·	15,5	36,9	18,7	8,5	5,4	·	0,9	32,1	6,3	5,7	34,9	17,1	8,5	·	·	15,9	2,2		304,0	178	+134	18	17	·	·
		Baiersbronn	580	·	·	·	·	·	·	·	·	6,8	22,2	8,3	13,7	·	24,1	40,0	14,1	4,1	3,2	·	3,5	20,9	7,4	1,7	14,2	23,9	6,5	·	·	14,5	0,3		229,4	212	+121	18	17	·	·
		Schönmünzach	480	·	·	·	·	·	·	·	·	0,7	18,8	10,3	13,1	0,0	18,7	35,5	11,9	4,2	3,7	·	3,0	28,3	4,2	3,1	14,0	15,3	5,8	·	·	9,9	0,3		200,8	179	+89	18	16	·	·
		Unterstmatt	929	·	·	·	·	·	·	·	·	2,1	34,2	37,0	35,0	·	19,6	45,2	17,4	11,0	4,2	·	0,7	44,9	4,8	6,6	35,0	17,3	7,4	·	·	17,3	2,9		342,6	190	+163	18	17	·	·
		Langenbrand	220	·	·	·	·	·	·	·	·	1,2	34,6	20,1	24,5	·	12,7	23,8	17,3	1,2	1,1	·	0,0	25,2	2,9	11,9	24,2	15,4	3,8	·	·	13,3	2,6		235,8	231	+134	17	17	·	·
		Bütthof	306	·	·	·	·	·	·	·	·	4,0	20,9	36,7	26,3	·	12,3	30,2	21,5	2,7	0,2	·	0,6	30,1	2,9	19,2	23,4	18,1	4,4	·	·	10,3	2,9		266,7	210	+140	18	16	·	·
		Rastatt	116	·	·	·	·	·	·	·	·	2,8	22,6	9,1	22,1	·	7,4	23,7	10,7	0,6	1,9	·	0,0	15,7	0,8	9,7	18,3	12,8	1,0	·	·	1,9	1,8		162,9			17	15	·	·
	Rh.	Hinterweidenthal	220	·	·	·	·	·	·	·	·	3,2	16,2	6,4	2,4	·	7,2	15,2	3,5	2,1	3,2	·	3,2	15,2	0,5	24,2	12,2	18,3	2,2	·	·	·	·		135,2	196	+66	16	15	·	·
	Alb	Schielberg	417	·	·	·	·	·	·	·	·	4,9	24,4	13,5	11,0	·	3,7	16,2	18,2	1,9	2,5	·	0,0	13,1	1,4	14,7	15,0	14,0	3,9	·	·	15,3	3,2		176,9	180	+79	17	17	·	·
		Karlsruhe (Techn. Hochsch.)	115	·	·	·	·	·	·	·	·	3,3	21,9	10,7	7,1	·	3,6	16,1	10,4	1,8	0,6	·	·	17,0	1,1	12,2	14,3	12,7	2,5	·	·	2,8	0,7		138,8	185	+64	17	15	·	·
	Alb bis Speyerbach	Bergzabern	181	Beobachtungen fehlen																																				
		Landau (Pfalz)	145	·	·	·	·	·	·	·	·	11,2	12,8	3,6	2,6	·	6,3	16,5	2,8	0,0	3,4	·	0,0	10,2	1,8	4,2	11,8	20,1	1,3	·	·	0,0	1,7		110,3	178	+48	15	15	·	·
		Germersheim	108	·	·	·	·	·	·	·	·	2,1	15,5	3,6	5,7	0,5	3,6	10,6	9,1	0,9	1,2	·	·	7,2	0,9	5,7	18,7	18,1	1,6	0,6	0,0	1,2	1,2		108,0			19	15	·	·
		Bruchsal	133	·	·	·	·	·	·	·	·	6,5	22,4	17,2	6,4	·	13,1	11,2	6,2	2,3	·	·	·	11,3	10,1	8,1	9,2	12,3	10,5	·	·	·	·		146,8	196	+72	14	14	·	·
	Speyerbach	Johanniskreuz	472	·	·	·	·	·	·	·	·	3,4	12,1	5,3	3,4	1,1	9,3	16,7	9,1	2,1	4,0	·	3,6	29,6	17,8	7,1	11,2	15,4	2,1	·	·	0,6	1,0		154,9	204	+79	19	18	·	·
		Hochspeyer	260	·	·	·	·	·	·	·	·	4,6	11,8	4,9	0,3	0,1	5,0	17,4	2,7	0,2	1,8	·	·	17,9	10,2	5,9	8,5	12,4	0,2	·	·	0,2	4,2		108,3	190	+51	18	13	·	·
		Kalmit	673	·	·	·	·	·	·	·	·	17,2	15,0	3,5	2,4	0,0	4,2	8,4	7,9	0,6	2,6	·	2,1	19,1	9,9	4,5	7,2	26,2	1,5	·	0,1	0,3	0,4		133,1	230	+75	19	15	·	·
		Rhodt	215	·	·	·	·	·	·	·	·	18,1	11,0	1,6	0,8	·	11,2	16,7	5,0	0,9	2,8	·	3,2	20,8	6,2	4,6	10,4	19,8	8,5	·	·	0,7	·		135,3	226	+75	17	14	·	·
		Speyer	98	·	·	·	·	·	·	·	·	1,4	16,2	7,5	·	0,3	5,3	3,6	9,7	3,1	·	·	0,1	6,7	0,7	3,7	16,6	27,3	1,6	·	·	·	·		105,8	189	+50	15	12	·	·
	Rh.	Wiesloch	134	·	·	·	·	·	·	·	·	4,7	23,1	11,9	4,3	0,3	1,2	10,8	9,3	5,8	0,0	·	0,2	6,8	·	3,5	16,8	21,0	2,2	·	·	1,5	0,2		123,6	177	+54	17	14	·	·
Neckar	Quelle bis Eyach	Schwenningen	710	·	·	·	·	·	·	·	·	7,5	22,6	15,4	3,7	·	3,8	31,0	19,8	·	1,5	0,5	0,0	5,4	4,1	1,8	15,0	21,2	12,6	·	·	12,9	0,2		129,0	256	+109	17	15	·	·
		Mariazell	715	·	·	·	·	·	·	·	·	3,6	18,1	13,4	5,8	·	3,7	30,4	31,4	0,2	1,4	0,7	·	5,4	0,7	2,1	19,7	17,1	8,0	·	·	9,6	·		171,3	245	+101	17	14	·	·
		Dreifaltigkeitsberg	987	·	·	·	·	·	·	·	·	16,3	35,0	46,2	16,5	·	1,5	22,6	28,9	·	4,8	·	0,8	3,0	4,3	2,0	14,5	15,1	16,1	0,2	·	11,6	0,2		239,6	219	+155	18	15	·	·
		Rottweil	618	·	·	·	·	·	0,0	·	·	8,5	24,9	16,6	8,9	·	1,6	32,1	24,4	·	1,6	0,0	·	3,6	2,6	0,6	18,3	18,0	8,6	0,0	·	6,9	·		177,2	273	+112	15	14	·	·
		Freudenstadt	667	·	·	·	·	·	·	·	·	5,0	19,0	8,3	11,7	·	22,7	43,3	17,6	3,9	2,4	·	3,1	15,8	2,5	0,7	18,0	24,3	6,9	·	·	13,5	0,1		218,8	206	+114	18	16	·	·
		Winzeln	650	·	·	·	·	·	·	·	·	2,5	27,4	17,0	9,0	·	2,3	49,7	41,7	0,5	1,5	·	0,3	5,7	3,0	5,3	17,3	23,6	6,5	·	·	14,2	0,0		227,6	262	+141	17	15	·	·
		Horb	393	·	·	·	·	·	·	·	·	2,9	16,5	8,3	10,3	·	3,7	31,2	12,2	0,4	0,3	·	0,2	2,7	0,3	0,5	12,6	19,9	3,7	·	·	9,9	0,1		135,7	219	+74	18	12	·	·
	Eyach	Burgfelden	911	·	·	·	·	·	·	·	·	18,4	30,1	33,5	17,7	·	6,0	22,4	48,7	8,5	4,3	3,2	7,4	1,2	15,3	20,6	6,8	16,2	12,2	·	·	7,8	·		276,3	350	+197	18	18	·	·
		Balingen	520	·	·	·	·	·	·	·	·	12,8	23,3	16,9	12,4	·	1,5	27,4	60,2	·	·	·	1,2	0,3	2,5	1,6	17,6	15,0	12,0	·	·	10,4	0,3		185,4	273	+117	16	14	·	·
		~~Kirchberg-Sulz~~ ×	~~577~~	·	·	·	·	·	·	·	·	6,9	20,7	20,6	15,5	·	3,6	49,8	23,5	0,1	·	3,6	·	2,8	1,5	3,6	20,7	19,2	8,5	0,1	·	15,2	·		215,9			17	15	·	·
	Eyach bis Fils	Hechingen	540	·	·	·	·	·	·	·	·	11,1	30,9	19,6	9,0	0,3	1,1	32,5	30,7	0,8	1,4	0,8	0,4	2,8	0,9	0,6	23,3	19,0	11,0	·	·	11,1	0,3		207,6	284	+135	20	13	·	·
		Nebringen	456	·	·	·	·	·	·	·	·	4,1	14,9	8,2	10,9	·	1,2	22,1	14,5	0,0	1,3	·	0,3	4,3	0,6	0,3	12,1	16,5	3,0	·	·	6,4	·		120,7	198	+60	16	13	·	·
		Tübingen	395	·	·	·	·	·	·	·	·	3,8	33,9	16,5	12,8	·	0,8	14,6	19,6	0,6	·	·	0,2	1,2	1,0	0,3	13,3	15,6	6,0	·	·	8,9	·		149,1	218	+80	16	12	·	·
		Reutlingen	393	·	·	·	·	·	·	·	·	5,3	33,4	18,1	13,3	·	0,4	19,4	17,6	0,4	·	·	0,2	1,4	0,9	0,4	12,6	19,2	6,8	·	·	9,5	·		158,9	230	+90	16	11	·	·
		Neuffen	410	·	·	·	·	·	·	·	·	6,8	28,7	26,3	8,1	·	0,7	12,5	14,7	1,5	0,7	·	0,5	2,1	0,0	0,6	11,8	18,0	8,5	·	·	8,2	·		149,7	190	+71	16	12	·	·
		Waldenbuch	362	·	·	·	·	·	·	·	·	1,8	24,5	13,0	8,2	·	1,2	21,2	13,8	0,7	0,8	·	0,2	3,2	0,4	·	12,1	13,7	4,5	·	·	6,0	·		125,3	206	+64	16	12	·	·

+ Schliffkopf 1030 × Bickelsberg 665

Flußgebiet		Ort	See-höhe m	1	2	3	4	5	6	7	8	9	10	11	12	13	14	15	16	17	18	19	20	21	22	23	24	25	26	27	28	29	30	31	Monatssumme mm	% d. Norm.	Abweichung v. d. Norm.	Zahl der Tage mit Niederschl. ≥1,0 mm	≥1,0	≥0,1	✳	▦
Neckar	Fils	Hohenstaufen	605	.	.	.	.	.	.	.	.	11.1	29.6	31.4	15.6	·	6.7	23.0	7.6	4.6	0.3	·	0.0	8.6	1.8	1.6	6.9	12.1	4.9	·	·	5.2	·		171.0	199	+85	16	15	·	·	
		Göppingen	320	.	.	.	.	.	.	.	.	9.3	19.3	30.7	12.4	·	2.9	11.9	16.9	2.7	0.7	·	0.4	7.5	0.2	1.4	6.7	12.0	7.6	·	·	5.6	4.3		152.3	188	+71	18	15	·	·	
		Boll	425	.	.	.	.	.	.	.	.	8.3	26.8	32.7	13.4	·	1.6	16.0	14.2	2.9	3.1	·	0.2	5.1	0.0	0.3	9.7	14.6	8.5	·	0.2	7.5	·		165.1	197	+81	17	14	·	·	
	Neckar	Hohenheim	397	.	.	.	.	.	.	.	.	2.5	27.0	11.7	8.1	·	2.0	22.5	10.1	1.5	0.3	·	·	8.8	1.0	0.6	11.9	12.5	3.5	·	·	5.9	·		129.9	206	+67	16	14	·	·	
		Stuttgart	300	.	.	.	.	.	.	.	.	9.8	40.1	15.6	7.6	·	1.6	21.7	13.7	1.1	·	·	0.2	4.7	1.0	2.7	15.3	13.6	4.7	·	·	5.8	·		159.2	250	+95	16	15	·	·	
	Rems	Lauterburg	670	.	.	.	.	.	.	.	.	11.2	37.6	26.7	7.2	0.4	11.4	15.1	16.3	3.5	1.1	·	·	7.4	3.1	1.3	8.6	12.6	7.2	·	·	6.0	·		175.7	193	+85	17	16	·	·	
		Gmünd-(Jugendherberge)	335	.	.	.	.	.	.	.	.	9.5	32.5	30.5	5.5	·	7.2	25.0	3.0	2.0	·	·	0.5	4.5	3.7	4.3	7.0	9.0	4.0	·	·	5.0	·		153.2	187	+71	16	15	·	·	
		Schorndorf	255	.	.	.	.	.	.	.	.	5.0	27.1	15.8	8.5	·	3.2	16.0	0.0	2.0	·	·	0.0	10.7	1.5	0.9	10.6	11.2	3.7	·	·	5.0	0.5		121.7	164	+48	15	13	·	·	
		Fellbach	287	.	.	.	.	.	.	.	.	10.2	40.4	12.3	6.2	·	0.7	25.6	7.2	1.6	·	·	0.3	4.4	0.9	3.2	15.8	13.6	2.2	0.2	·	5.0	0.2		150.0	246	+89	18	13	·	·	
	Murr	Murrhardt	290	.	.	.	.	.	.	.	.	9.0	27.5	11.6	8.3	·	10.2	12.2	17.7	2.5	2.5	·	0.3	9.0	2.2	5.4	17.0	11.8	2.4	·	·	4.5	0.7		154.8	178	+68	18	16	·	·	
		Backnang	305	.	.	.	.	.	.	.	.	8.5	35.4	23.3	5.8	·	0.8	28.2	5.8	3.8	1.4	·	0.8	6.5	0.0	5.4	10.8	12.4	0.0	·	·	5.8	0.3		155.0	196	+76	16	13	·	·	
		Großbottwar	215	.	.	.	.	.	.	.	.	8.3	31.5	6.6	4.9	·	3.3	16.6	2.4	3.0	0.1	·	·	7.7	0.5	6.0	19.4	12.0	3.3	·	·	5.5	0.5		131.6	194	+64	17	14	·	·	
	Enz	Kaltenbronn	862	.	.	.	.	.	.	.	.	1.3	34.3	28.6	33.6	·	15.0	21.2	18.4	3.4	4.9	·	1.1	23.3	5.2	10.0	32.5	19.0	5.4	·	·	18.7	3.0		278.9	218	+151	18	18	·	·	
		Wildbad-Sommerbg.	726	.	.	.	.	.	.	.	.	0.8	30.0	14.2	16.2	·	14.3	31.6	13.2	3.4	4.2	·	·	19.3	2.8	10.7	24.1	15.1	6.1	·	·	22.0	2.6		230.6	226	+129	17	16	·	·	
	Enz, Nagold	Simmersfeld	726	.	.	.	.	.	.	.	.	4.7	16.6	7.8	10.0	·	14.5	14.5	24.4	2.4	4.3	·	2.7	10.1	2.8	4.5	13.5	11.7	6.2	·	·	5.7	4.2		160.6			18	18	·	·	
		Wart	593	.	.	.	.	.	.	.	.	8.0	14.0	8.0	9.7	·	6.0	22.6	10.8	1.0	2.0	·	1.6	1.4	4.5	2.0	11.5	16.0	5.0	·	·	9.0	0.5		133.6	199	+67	18	17	·	·	
		Nagold	403	.	.	.	.	.	.	.	.	4.9	19.7	9.2	14.6	·	4.0	20.6	11.6	0.6	1.2	·	0.7	8.6	0.7	0.4	15.7	18.7	5.0	·	·	8.8	0.1		145.1	285	+94	18	13	·	·	
		Neuhengstett	534	.	.	.	.	.	.	.	.	1.2	9.8	4.6	22.9	·	18.5	36.1	3.9	0.0	0.0	·	0.0	5.2	3.1	3.2	12.4	10.0	0.0	·	·	2.5	5.2		139.6	222	+77	15	15	·	·	
		Böblingen	432	.	.	.	.	.	.	.	.	3.1	21.9	7.7	7.1	0.0	1.7	16.6	12.5	0.3	0.4	·	0.3	2.4	1.6	0.7	12.3	14.6	3.9	·	·	4.6	0.0		111.7	183	+51	17	13	·	·	
		Tiefenbronn	434	.	.	.	.	.	.	.	.	3.8	38.0	12.5	12.6	·	1.9	14.6	15.7	1.1	0.6	·	·	6.2	0.8	5.6	19.1	13.0	3.5	·	·	7.6	2.8		159.4	241	+93	17	15	·	·	
	Enz	Pforzheim	256	.	.	.	.	.	.	.	.	1.9	30.5	9.6	11.2	·	1.7	14.0	14.3	1.7	2.2	·	0.6	6.1	0.9	10.2	15.9	16.2	3.2	·	·	6.5	4.1		150.8	201	+76	18	16	·	·	
		Mühlacker	228	.	.	.	.	.	.	.	.	2.4	61.5	6.9	7.5	0.0	1.2	9.4	14.1	1.8	0.9	·	0.3	5.6	0.5	8.1	16.1	12.9	2.8	0.1	·	1.9	4.4		158.4	233	+90	19	15	·	·	
		Heimerdingen	312	.	.	.	.	.	.	.	.	9.0	34.0	12.5	5.0	0.0	0.7	15.0	16.6	1.2	0.3	·	·	5.4	0.7	6.6	17.3	13.7	2.5	0.0	·	6.6	1.6		148.7	232	+85	17	14	·	·	
		Markgröningen	288	.	.	.	.	.	.	.	.	8.1	31.8	12.4	6.9	·	2.3	24.2	4.8	0.0	0.0	·	·	5.6	0.0	6.5	12.8	12.8	2.8	·	·	3.7	0.0		134.7	204	+69	13	13	·	·	
	Neckar	Bönnigheim	221	.	.	.	.	.	.	.	.	30.3	27.0	5.6	1.0	0.0	2.0	10.9	9.1	3.2	0.3	0.0	·	4.0	1.3	6.2	17.8	12.8	1.9	0.0	·	0.9	6.1		140.4	206	+72	17	15	·	·	
		Heilbronn	176	.	.	.	.	.	.	.	0.0	30.0	47.0	10.1	2.9	·	6.9	10.2	10.8	2.3	0.3	·	·	6.3	1.9	6.0	15.4	12.9	2.3	·	0.0	1.1	4.5		170.9	258	+105	17	16	·	·	
		Stetten a. H.	201	.	.	.	.	.	.	.	1.4	7.1	30.8	8.1	0.4	·	15.1	8.2	8.9	5.4	·	·	·	10.1	0.9	15.2	13.4	14.9	0.5	·	·	0.6	3.5		144.5	216	+77	17	13	·	·	
	Kocher	Unterkochen	500	.	.	.	.	.	.	.	.	19.6	36.1	14.4	2.8	·	17.5	20.0	1.4	0.4	·	·	4.2	5.2	2.8	2.4	5.8	5.6	8.3	·	·	8.1	5.3		159.9			17	16	·	·	
		Abtsgmünd	389	.	.	.	.	.	.	.	.	6.0	16.0	19.0	5.7	0.2	10.0	12.6	13.1	0.0	·	·	0.4	5.2	1.7	1.9	4.0	10.1	3.9	·	·	2.2	·		112.0	160	+42	16	14	·	·	
		Welzheim	503	.	.	.	.	.	.	.	.	2.4	33.3	15.3	8.2	·	11.1	21.3	11.8	3.0	1.2	·	·	11.6	1.7	2.7	9.5	11.2	2.3	·	·	3.8	·		150.4			16	16	·	·	
		Wüstenrot	495	.	.	.	.	.	.	.	.	8.6	31.3	9.5	6.4	·	8.3	9.0	11.1	1.4	2.1	·	·	10.9	2.0	9.9	21.8	12.5	3.2	0.2	·	5.2	2.1		155.5	160	+59	18	17	·	·	
		Hall	292	.	.	.	.	.	.	.	.	8.6	27.3	14.4	2.8	·	16.8	5.2	8.1	1.2	1.2	·	·	7.9	0.9	6.1	18.9	11.2	2.8	·	·	2.3	1.7		137.4	186	+63	17	16	·	·	
		Rückertsbronn	447	.	.	.	.	.	.	.	.	13.1	8.4	7.8	8.7	·	7.1	9.1	6.7	4.3	3.3	·	·	7.4	6.6	7.1	8.2	6.8	0.0	·	·	4.0	4.2		112.8	152	+39	16	16	·	·	
		Künzelsau	220	.	.	.	.	.	.	.	.	7.7	36.1	7.1	4.1	0.2	4.2	9.1	10.0	2.4	0.9	·	·	10.9	4.4	9.8	10.0	13.2	1.9	·	·	3.5	3.2		138.7	187	+65	18	16	·	·	
		Oehringen	230	.	.	.	.	.	.	.	.	11.4	46.2	5.2	0.4	·	5.3	3.8	12.6	1.5	1.4	·	·	9.4	2.5	13.9	12.5	14.4	1.5	·	·	1.6	4.2		147.8	205	+76	17	16	·	·	
	Jagst	Ellwangen	440	.	.	.	.	.	.	.	.	10.7	21.5	19.2	3.3	0.0	7.0	9.5	15.2	0.7	1.0	0.0	·	4.0	1.0	1.3	4.0	11.4	3.8	0.0	·	2.6	0.1		116.3	157	+42	17	15	·	·	
		Gründelhardt	475	.	.	.	.	.	.	.	.	7.6	19.8	15.8	3.5	·	7.8	5.2	15.5	1.0	1.6	·	·	9.7	1.5	3.5	12.9	11.6	2.0	·	·	3.2	0.9		123.1	179	+54	17	16	·	·	
		Schainbach	423	.	.	.	.	.	.	.	.	5.6	25.9	9.4	8.9	0.7	5.3	8.3		10.0		·	·	8.1	5.2	9.9	8.2	11.4	0.4	·	0.5	3.8	1.9		123.5	187	+58	19	15	·	·	
		Langenburg	438	.	.	.	.	.	.	.	.	5.3	29.7	8.1	3.7	0.1	6.4	7.5	9.6	0.8	2.7	·	·	6.6	2.9	5.8	15.2	11.9	2.4	·	·	5.0	0.9		124.6	173	+53	18	15	·	·	
		Dörzbach	240	.	.	.	.	.	.	.	.	8.6	36.0	7.5	2.3	0.6	6.8	9.8	2.7	3.8	0.7	·	·	10.2	3.8	11.5	8.7	13.5	1.2	·	·	6.5	0.5		134.7			18	15	·	·	
		Eubigheim	325	.	.	.	.	.	.	.	.	6.1	43.1	7.1	1.2	0.0	5.7	7.3	5.8	1.4	1.9	0.0	·	13.0	1.0	10.2	8.8	16.1	0.4	·	1.2	0.3	0.1		130.7			18	15	·	·	
		Möckmühl	180	.	.	.	.	.	.	.	.	7.0	43.0	8.4	3.1	·	5.8	9.3	8.0	3.8	1.7	·	·	11.8	4.2	11.3	9.5	12.7	0.9	·	·	1.5	·		142.0	222	+78	16	15	·	·	
	Jagst bis Elsenz	Gundelsheim	148	.	.	.	.	.	.	.	.	2.8	26.0	5.5	1.5	·	18.0			27.0		·	·	16.0	5.0	11.1	11.0	25.8	0.9	·	·	0.0	4.7		155.3	243	+91	16	15	·	·	
		Rineck	344	.	.	.	.	.	.	.	.	10.8	19.6	8.4	1.0	·	9.5	6.2	10.5	8.4	·	·	·	25.6	8.0	10.9	11.3	18.5	1.5	·	·	1.0	·		151.2	213	+80	15	15	·	·	
		Oberdielbach	491	0.0	·	·	·	·	·	·	·	6.2	27.2	7.7	2.2	0.7	9.2	11.7	6.8	5.6	0.0	0.3	0.2	28.4	8.0	7.6	13.3	17.6	0.7	0.2	1.6	1.7	0.6		157.5	216	+85	21	15	·	·	
		Itterkraftwerk	165	.	.	.	.	.	.	.	.	5.5	20.9	10.6	2.8	·	8.0	9.1	7.4	6.1	1.0	·	·	25.2	13.4	6.8	14.6	15.5	1.2	·	1.0	0.5	0.9		150.5	206	+78	18	16	·	·	
		Tromm	523	.	.	.	.	.	.	.	.	15.5	17.1	7.1	5.9	1.2	16.4	13.2	6.0	3.4	1.8	1.9	3.8	29.1	21.1	16.5	16.6	17.1	1.3	·	1.1	0.1	0.4		196.6	221	+108	21	19	·	·	

Neckar

Flußgebiet		Ort	Seehöhe m	1	2	3	4	5	6	7	8	9	10	11	12	13	14	15	16	17	18	19	20	21	22	23	24	25	26	27	28	29	30	31	Monatssumme mm	Monatssumme % d. Norm.	Abweichung v. d. Norm.	Zahl der Tage mit Niederschl. ≥0.1	Niederschl. ≥1.0	* ≥0.1	⊠
Neckar	Elsenz	Elsenz	239	.	.	.	.	.	.	.	.	5,2	14,1	5,4	1,7	0,1	1,3	10,0	7,5	7,0	0,1	0,1	.	7,5	1,8	14,8	13,4	(11,1)	0,1	.	.	4,5	(2,0)		107,7	152	+37	19	15	.	.
		Sinsheim	155	.	.	.	.	.	.	.	.	8,9	14,3	15,0	1,2	2,1	.	9,5	6,1	2,1	0,8	.	.	6,8	9,9	10,5	15,2	14,6	10,1	.	.	.	.		127,1	184	+58	15	14	.	.
	Neckar	Königstuhl	561	.	.	.	.	.	.	.	.	4,3	24,1	14,5	4,6	0,3	5,4	11,2	5,6	7,4	0,7	.	0,1	16,4	3,7	10,0	19,5	20,3	1,6	.	0,0	0,5	.		150,6	177	+66	18	14	.	.
		Heidelberg (L. K.-Kl.)	114	.	.	.	.	.	.	.	.	3,8	21,7	11,1	4,2	0,2	5,2	10,2	6,2	4,5	1,5	.	.	12,1	2,7	5,9	16,3	19,0	1,3	.	.	0,1	.		126,0	185	+58	17	15	.	.
		Mannheim (M.-Schl.)	96	.	.	.	.	.	.	.	.	7,6	18,1	6,6	2,1	0,4	1,1	8,1	5,1	0,3	0,9	.	1,0	8,2	3,7	4,9	7,7	48,4	0,8	.	.	.	0,1		125,1	228	+70	18	13	.	.
Neckar bis Main	Rhein	~~Mutterstadt~~ +	~~100~~	.	.	.	.	.	.	.	.	2,2	17,8	7,5	2,5	0,5	1,8	10,2	2,5	.	.	.	5,9	9,5	1,6	9,6	8,1	36,3	1,1	.	.	.	.		117,1			15	14	.	.
		Dirmstein	105	.	.	.	.	.	.	.	.	1,7	15,4	1,6	3,5	0,6	1,5	11,5	1,8	.	0,5	.	0,0	5,8	2,0	4,2	6,1	10,4	0,2	.	.	.	1,0		67,8	121	+12	16	13	.	.
		Worms	92	.	.	.	.	.	.	.	.	2,7	11,9	3,9	1,4	1,1	2,1	9,2	2,9	0,3	0,8	.	.	6,8	2,2	4,2	6,5	10,1	0,5	.	.	.	0,8		67,4	143	+20	17	13	.	.
		~~Kirchheimbolanden~~ ++	~~284~~	.	.	.	.	.	.	.	.	4,2	6,1	2,6	2,7	0,2	5,6	8,2	1,7	.	1,0	.	.	6,5	6,5	4,3	3,5	8,5	0,8	.	.	.	3,8		66,2	132	+16	16	14	.	.
		Mörlenbach	176	.	.	.	.	.	.	.	.	14,7	24,0	3,8	2,5	0,5	4,7	11,6	3,6	2,1	0,6	.	2,9	14,0	13,9	12,2	12,8	18,3	1,3	.	0,6	0,5	.		144,6	183	+66	19	15	.	.
		Auerbach	117	.	.	.	.	.	.	.	.	5,7	15,3	4,5	2,6	0,4	8,6	6,5	5,8	1,3	1,4	.	0,6	15,0	10,3	7,4	10,1	18,1	0,6	.	.	0,0	0,7		114,9	177	+50	18	14	.	.
		Gernsheim	90	.	.	.	.	.	.	.	.	1,9	12,4	2,3	1,2	0,7	2,8	5,3	5,1	0,0	1,2	.	.	6,6	6,7	4,5	4,0	11,2	0,0	.	.	.	2,1		68,0	158	+25	15	14	.	.
		Neunkirchen	508	.	.	.	.	.	.	.	.	8,8	15,8	6,1	3,5	0,3	17,5	3,7	12,2	3,2	3,0	.	0,6	19,7	29,8	13,9	12,3	16,5	0,8	.	0,1	0,2	1,4		169,4	220	+92	20	15	.	.
		Darmstadt (Rosenhöhe)	180	.	.	.	.	.	.	.	.	3,8	18,1	2,8	3,0	0,5	9,5	4,2	15,6	0,7	7,8	.	.	10,1	18,9	10,2	4,8	9,5	0,5	.	.	.	1,6		121,6	206	+63	17	14	.	.
Main	Weißer Main	Lübnitz	520	.	.	.	.	.	.	.	.	3,9	3,5	2,1	1,2	5,3	16,8	3,2	3,6	2,9	3,6	.	.	15,2	11,9	0,6	(10,0)	13,3	.	.	0,3	5,6	4,1		92,1	154	+32	18	16	.	.
		Berneck	388	.	0,1	0,9	.	.	.	.	.	4,2	3,6	2,1	2,9	10,1	14,5	7,4	21,0	6,9	1,6	.	.	15,3	7,3	2,1	14,4	15,4	0,1	.	1,8	3,0	4,6		139,3	225	+77	21	18	.	.
		Marktleugast	555	.	0,9	.	.	.	.	.	.	3,5	6,5	0,7	1,8	4,0	16,3	5,4	14,8	6,5	3,0	.	.	15,6	16,8	5,0	8,8	14,3	.	.	4,6	0,6	3,0		132,1	179	+58	19	16	.	.
		Kulmbach	327	.	.	0,9	.	.	.	.	.	2,6	5,2	1,7	10,0		10,4	4,8	8,2	8,0	1,1	.	.	8,0	4,7	1,9	8,0	15,0	.	.	1,8	2,8	0,1		95,2	170	+39	18	16	.	.
	Roter Main	Creußen	420	.	.	0,0	.	.	.	.	.	2,1	2,3	6,8	3,0	1,7	9,1	3,5	14,8	3,4	0,4	.	.	9,7	7,1	0,8	14,9	10,6	0,4	.	0,4	4,8	1,3		97,1	168	+39	19	15	.	.
		Fleckl	760	0,0	0,0	0,5	.	.	.	.	.	0,6	5,7	0,5	3,2	11,9	17,4	6,7	32,7	6,5	3,0	.	.	14,5	16,2	6,0	13,0	11,3	1,1	.	2,4	4,4	3,3		159,9	207	+83	20	17	.	.
		Bayreuth	354	.	0,1	0,6	.	.	.	.	.	2,7	1,7	4,7	3,9	3,4	7,5	4,1	13,1	2,8	0,7	.	.	19,6	6,2	1,7	14,8	13,6	0,1	.	0,2	3,0	1,5		106,0	230	+60	21	16	.	.
	M.	Arnstein	460	.	0,2	.	.	.	.	.	.	3,7	3,6	3,8	1,1	2,0	10,3	3,2	12,5	3,3	1,3	.	.	19,5	14,3	3,9	7,6	13,1	.	.	0,3	5,3	0,7		109,7	186	+51	19	16	.	.
	Rodach	Rodacherbrunn	688	.	1,9	0,2	.	.	.	5,6	.	5,2	8,4	0,4	0,9	6,7	4,8	18,1	14,5	2,0	5,1	.	0,1	18,1	22,3	13,2	5,8	9,9	.	.	6,5	.	3,5		153,2	194	+74	21	17	.	.
		Steinbach b. G.	670	.	1,3	.	.	.	.	.	.	5,0	21,2	2,3	0,2	2,5	5,9	7,1	6,8	8,0	4,2	.	3,9	17,3	11,3	8,5	5,1	10,3	.	.	5,9	2,8			129,6	171	+54	19	18	.	.
		Rodeck	660	.	1,2	0,5	.	.	.	.	.	4,5	18,8	0,3	1,0	12,2	13,9	2,6	11,8	2,0	5,1	.	.	16,0	19,7	5,9	7,8	16,0	0,2	.	4,4	2,2	2,7		148,8	198	+74	21	18	.	.
		Presseck	640	.	1,0	0,4	.	.	.	.	.	5,2	15,7	3,4	1,5	7,5	19,1	2,9	19,7	7,0	3,3	0,0	3,0	2,0	15,9	5,6	13,2	15,8	0,7	.	0,5	2,0	2,4		147,8	208	+77	22	19	.	.
		Steinbach a. Wald	600	0,3	1,4	.	.	.	0,8	.		2,2	8,3	.	1,3	1,7	10,4	8,4	8,5	1,4	3,6	.	.	7,6	25,1	22,4	6,2	5,6	0,0	.	4,7	0,5	2,2		122,6	192	+59	20	17	.	.
		Rothenkirchen	376	.	1,2	.	.	0,5	.	1,4	.	1,4	8,5	.	1,3	9,4	9,2	10,8	14,5	2,5	4,8	.	.	11,1	17,0	7,0	8,4	8,0	0,0	.	5,0	0,6	1,5		124,1	200	+62	20	18	.	.
		Kronach	310	.	.	.	.	.	.	.	.	3,4	6,8	.	3,0	5,3	9,5	2,8	8,7	2,5	1,5	.	.	11,8	9,6	6,5	6,7	9,5	.	.	3,6	(1,0)	1,0		93,2	164	+36	17	17	.	.
		~~Steinach~~ +++	492	.	0,3	0,4	.	.	.	0,0	.	5,8	11,4	0,1	1,8	6,6	17,3	12,0	18,1	7,9	2,8	.	.	8,2	20,0	16,1	8,9	13,4	.	.	6,9	0,5	0,7		159,2	253	+96	20	15	.	.
	Main	Vierzehnheiligen	387	.	0,1	0,4	.	.	.	.	.	3,9	7,8	5,1	2,0	2,2	9,4	3,8	16,0	3,5	1,0	.	.	9,3	6,6	3,2	13,0	24,4	0,1	.	0,1	6,4	4,0		122,3	214	+65	21	17	.	.
		Zapfendorf	250	.	.	1,4	.	.	.	.	.	4,2	6,1	3,2	3,4	2,2	6,2	2,2	15,5	1,3	0,2	.	.	12,3	6,5	3,4	11,2	14,2	0,5	.	6,1	1,5	0,9		102,5	177	+45	20	17	.	.
	Itz	Steinheid	836	0,0	0,2	0,0	.	.	.	0,2	.	15,6	11,1	2,0	1,7	7,3	28,8	5,1	18,9	6,2	6,2	.	.	19,4	52,1	20,5	5,9	13,3	0,3	0,1	5,3	0,6	4,0		224,8			22	17	.	.
		Tremersdorf	380	.	0,2	.	.	.	0,1	.	.	3,3	12,4	1,6	2,8	8,2	13,2	6,9	15,0	5,3	3,5	0,1	.	7,8	14,7	20,7	5,4	12,8	0,5	0,1	3,0	0,9	0,9		139,4	228	+78	23	16	.	.
		Coburg	291	.	0,3	.	.	.	.	.	.	6,8	10,4	2,2	0,6	3,3	11,3	0,1	12,4	4,1	2,0	.	.	9,3	6,5	5,3	6,3	14,0	.	.	3,7	0,2	1,3		100,1	182	+45	19	15	.	.
		Roßfeld	306	.	0,0	0,3	0,1	0,0	0,0	.	.	2,8	12,0	1,4	5,7		7,5	4,7	8,5	2,2	4,6	0,5	0,8	5,7	10,7	4,3	3,5	8,9	.	.	3,5		1,1		88,8	174	+38	20	16	.	.
		Hellingen	302	.	0,2	0,0	.	.	.	.	.	12,4	5,0	4,0	1,1	5,1	9,1	1,4	13,6	1,9	2,4	.	.	9,2	8,4	14,0	5,1	13,1	.	.	.	2,5	2,1		110,6	209	+58	18	17	.	.
	M.	Specke	260	.	0,0	0,1	.	.	.	.	.	1,8	10,8	2,1	2,1	1,7	7,6	0,7	13,8	1,8	0,7	.	.	10,7	5,9	11,9	12,1	12,9	0,4	.	0,2	1,8	0,8		99,9	212	+53	20	14	.	.
	Regnitz, Rednitz	Oberdachstetten	440	.	.	.	.	.	.	.	.	10,0	19,8	9,5	2,1	.	0,9	9,1	8,2	3,1	1,9	.	.	3,5	1,8	2,1	14,3	2,4	3,5	.	.	2,7	2,8		97,7	160	+41	17	16	.	.
		Ansbach	440	.	.	.	.	.	.	.	.	3,9	9,9	4,8	2,6	0,5	1,7	6,0	15,2	1,3	0,3	.	0,0	4,6	0,5	2,9	10,9	10,3	2,1	.	0,0	0,9	1,2		79,6	130	+19	18	14	.	.
		Obererlbach	399	.	.	.	.	.	.	.	.	7,2	16,0	7,7	1,2	.	2,4	3,4	15,2	2,5	0,6	.	.	0,8	0,6	1,1	5,0	10,2	3,5	.	.	0,9	1,1		79,4			17	13	.	.
		Weißenburg i. B.	421	.	.	.	.	.	.	.	.	6,8	33,6	15,1	5,3	.	2,3	11,0	16,4	1,3	3,6	.	.	6,1	1,4	0,9	3,8	10,9	4,6	.	.	1,5	1,4		126,0	214	+67	17	16	.	.
		Roth b. Nürnberg	335	.	.	.	.	.	.	.	.	4,2	1,8	6,0	3,7	0,5	2,5	3,3	20,1	0,5	.	.	0,2	4,7	0,5	1,4	3,9	13,7	2,7	.	.	0,3	2,8		72,8			18	13	.	.
		Pyrbaum	438	.	.	0,2	.	.	.	.	.	3,0	1,3	8,9	4,6	0,6	4,4	3,0	16,0	2,5	.	.	.	4,6	0,9	.	9,0	15,2	0,0	.	.	0,9	1,2		75,7	120	+13	16	12	.	.
		Neumarkt i. O.	423	0,6	.	.	3,7	4,6	.	1,7	.	5,0	0,8	6,3	1,6	1,0	6,8	1,4	14,0	3,3	.	.	0,0	8,2	1,1	4,6	5,2	(10,3)	.	.	.	1,4	1,2		82,8			20	18	.	.
		Heilsbronn	410	.	.	.	.	.	.	.	.	6,4	2,4	4,5	3,0	0,9	1,6	4,8	13,3	1,3	0,1	.	.	3,4	0,3	2,3	7,9	9,5	1,4	.	0,0	1,2	0,4		64,7	120	+11	18	14	.	.
		Worzeldorf	339	.	.	.	.	.	.	.	.	4,1	2,1	3,6	3,8	1,1	2,3	6,8	12,1	3,2	.	.	.	1,5	1,2	2,1	4,9	12,5	2,3	.	0,3	1,8	2,2		67,9	115	+ 9	18	17	.	.

+ Ludwigshafen 95 ++ Stellen 250 +++ Sonneberg

Flußgebiet		Ort	Seehöhe m	1	2	3	4	5	6	7	8	9	10	11	12	13	14	15	16	17	18	19	20	21	22	23	24	25	26	27	28	29	30	31	Monatssumme mm	% d. Mittels	Abweichung v. d. Norm.	Zahl der Tage mit Niederschl. ≥0,1	≥1,0	≥0,1	☒
Main	Regnitz, Pegnitz	Mosenberg	392	.	.	.	.	.	.	.	.	3.0	0.4	2.1	2.1	0.9	10.1	4.8	17.0	2.8	0.4	·	·	10.1	6.5	1.6	11.2	10.2	0.4	·	0.8	3.4	0.4		88.2	147	+28	19	13	·	
		Leupoldstein	550	.	.	.	.	.	.	.	.	3.1	3.4	2.1	1.5	0.8	13.0	7.8	14.6	6.0	0.6	·	·	13.0	10.1	4.2	9.1	8.0	·	·	1.8	2.8	4.8		106.7	144	+33	18	16	·	
		Haid	479	.	.	.	.	.	.	.	.	1.5	0.5	0.3	1.1	0.9	9.1	16.2	11.8	9.5	0.5	·	·	5.9	4.5	2.8	5.4	14.5	0.4	·	·	4.0	0.0		89.0	153	+31	17	12	·	
		Traunfeld	548	.	0.0	·	0.0	0.0	·	0.0	·	4.1	0.1	0.1	5.9	0.6	10.4	13.8	14.7	6.2	0.0	·	·	11.1	4.6	2.8	6.5	14.7	0.9	0.0	2.6	3.8	0.0		102.9			17	13	·	
		Hersbruck	345	.	.	0.0	·	.	.	.	.	3.5	0.7	0.2	0.9	2.0	8.1	16.9	13.9	6.1	0.6	·	·	9.0	6.2	9.0	6.2	12.2	0.5	·	1.5	1.6	3.2		102.3	144	+43	19	14	·	
		Krämersweiher	350	.	.	.	.	.	.	.	.	6.2	0.6	1.6	4.6	0.3	6.0	10.5	12.5	3.4	1.3	·	·	6.5	4.0	3.0	5.3	11.8	0.8	·	0.8	2.5	1.8		83.5	128	+19	19	15	·	
		Nürnberg (Flugpl.)	310	.	0.0	.	.	.	.	.	.	5.0	1.6	0.4	2.7	1.0	4.0	17.7	15.7	1.8	0.4	·	0.0	3.6	2.0	1.7	9.2	7.7	0.7	·	0.8	2.3	0.0		78.3	153	+27	18	14	·	
	Regnitz	Bräuersdorf	362	.	.	.	.	.	.	.	.	5.9	2.6	6.9	4.2	1.6	1.5	17.2	15.9	2.9	0.2	·	·	3.7	2.4	3.0	11.9	10.8	1.0	·	1.1	2.4	4.4		99.6	181	+45	19	18	·	
		Gräfenberg	423	.	.	.	.	.	.	.	.	3.1	2.1	0.5	0.2	5.4	10.0	11.1	15.5	5.1	0.9	·	·	12.0	7.9	8.2	9.0	8.3	2.3	·	0.0	0.0	2.4		104.0	155	+37	17	14	·	
		Erlangen	281	.	.	.	.	.	.	.	.	4.9	3.8	1.0	5.2	0.8	4.1	8.2	24.1	2.2	0.8	·	·	5.1	3.2	2.1	13.5	10.2	0.9	·	0.0	0.0	1.1		91.2	175	+49	17	14	·	
	Regnitz, Wiesent	Busbach	430	.	.	0.1	·	.	.	.	.	1.1	4.6		1.6	2.1	9.3	3.7	11.8	4.4	1.0	·	·	18.5	8.1	6.0	10.2	14.2	0.1	·	0.7	3.9	1.4		102.8	183	+57	19	16	·	
		Königsfeld	448	.	.	.	.	.	.	.	.	2.7	7.5	7.2	0.2	2.6	9.8	4.9	13.3	4.0	2.1	·	·	19.7	13.9	4.5	11.5	14.0	·	·	0.4	2.4	·		120.7	198	+60	17	15	·	
		Trockau	530	.	.	.	.	.	.	.	.	4.1	7.0	3.6	1.8	9.5	6.2	3.7	13.9	3.2	(2.0)	·	·	13.0	7.8	0.9	15.3	1.0	·	·	2.4	1.9	·		97.3	152	+33	17	16	·	
		Heiligenstadt	367	.	.	0.0	·	.	.	.	.	2.2	2.6	4.9	0.3	1.8	14.6	5.4	14.0	5.4	2.2	·	·	19.1	13.5	3.6	13.4	13.3	0.2	·	0.6	3.9	1.0		122.0	185	+56	19	16	·	
		Eggolsheim	230	.	.	0.3	·	.	.	.	.	1.6	3.1	2.3	3.5	0.7	7.8	3.3	19.9	2.3	0.2	·	·	11.9	6.1	0.7	12.8	13.1	1.9	·	·	1.8	1.6		94.9	158	+35	19	15	·	
	Regnitz, Aisch	Windsheim	332	.	.	.	.	.	.	.	.	3.2	27.1	4.0	2.9	1.2	1.3	6.5	11.4	0.9	0.1	·	·	4.7	0.0	6.1	8.9	12.8	1.6	·	0.5	1.3	5.2		93.7	250	+60	18	15	·	
		Neustadt a. Aisch	292	.	.	.	.	.	.	.	.	2.5	4.2	1.7	4.2	0.7	1.4	13.9	10.6	1.7	0.1	·	·	10.7	3.2	5.5	11.6	12.5	·	·	0.6	·	0.0		85.1	167	+34	16	13	·	
		Marktbibart	310	.	.	.	.	.	.	.	.	2.5	7.1	4.5	3.0	0.8	1.8	4.5	9.1	0.5	·	·	·	12.5	2.0	7.1	12.0	10.5	0.6	·	0.1	0.9	2.0		81.5	154	+29	18	13	·	
		Höchstadt a. Aisch	272	.	.	.	.	.	.	.	.	2.4	4.5	4.2	6.2	8.5		1.5	6.5	3.2	4.6	·	·	9.5	7.5	15.9	9.5	13.1	0.5	·	1.5	2.9	3.6		105.6	196	+52	18	17	·	
	Regnitz	Ebrach	340	.	.	.	.	.	.	.	.	1.6	12.1	2.0	4.2	2.4	8.3	4.0	14.1	1.4	1.6	·	·	17.0	8.0	4.9	17.1	12.7	0.0	·	0.7	2.6	0.3		115.0	195	+56	18	16	·	
		Burgebrach	265	.	.	0.0	·	.	.	.	.	7.6	5.7	5.6	4.3	1.2	5.5	3.5	12.3	3.3	0.0	·	·	12.2	6.6	2.1	12.8	13.5	1.2	·	0.2	0.9	0.2		99.9			18	15	·	
		Bamberg	285	·	0.0	0.1	0.0	0.0	0.0	0.0	0.0	4.3	6.1	4.0	4.0	2.6	7.3	2.5	12.3	2.5	1.2	0.0	0.0	14.5	4.5	1.9	10.9	14.3	0.4	0.0	·	1.2	0.1		94.7	182	+43	19	16	·	
	Regnitz bis Fränkische Saale	Haßfurt a. Main	225	.	.	0.0	·	.	.	.	.	11.4	5.6	0.2	1.5	5.0	4.1	6.3	6.1	2.5	5.2	·	·	10.0	5.8	6.7	12.0	10.0	·	·	0.0	0.2	1.0		93.6	187	+44	17	15	·	
		Hofheim i. Ufr.	265	.	.	.	.	.	.	.	.	17.2	7.7	1.5	·	1.7	12.5	6.6	17.9	1.7	0.8	·	·	6.4	4.8	3.0	9.3	13.4	·	·	·	2.4	·		106.9	198	+53	15	14	·	
		Schweinfurt (El. W.)	210	.	.	0.4	·	.	.	.	.	12.1	7.1	1.7	4.3	2.4	4.9	0.5	15.1	1.3	0.9	·	·	6.1	5.7	3.6	13.2	11.9	·	·	·	1.8	0.8		93.8	213	+50	18	14	·	
		Prüßberg	317	.	.	0.4	·	.	.	.	.	9.8	7.9	4.3	4.2	2.3	9.0	2.4	11.8	1.0	2.2	·	·	13.7	5.7	3.2	4.3	11.1	·	·	·	·	0.1		93.4	163	+36	17	15	·	
		Kitzingen	190	.	.	.	.	.	.	.	.	8.0	5.5	5.1	6.3	0.7	2.2	5.1	10.0	0.6	0.5	·	·	7.9	3.1	3.4	13.1	9.0	0.1	·	0.5	0.6	0.7		82.4	172	+34	19	12	·	
		Giebelstadt	300	.	.	.	.	.	.	.	.	7.6	9.6	5.6	4.7	0.0	1.3	6.1	8.7	1.0	0.4	·	·	9.1	2.3	3.1	9.0	11.3	0.0	·	1.5	0.6	0.9		82.7			17	14	·	
		Würzbg. (Phys. Inst.)	175	.	.	.	.	.	.	.	.	24.4	15.7	7.5	3.1	0.8	1.6	2.8	13.2	0.3	1.3	·	·	12.1	6.1	1.5	11.6	7.0	0.4	·	·	0.7	·		110.1	230	+62	17	13	·	
		Bergtheim	267	.	.	.	.	.	.	.	.	10.6	17.6	3.7	2.1	1.0	7.5	2.7	10.7	0.7	2.1	·	0.3	1.1	12.3	2.0	12.8	8.0	0.3	·		·	1.8		97.3	199	+48	18	15	·	
		Unterleinach	230	.	.	.	.	.	.	.	.	18.5	18.9	13.6	2.5	·	4.9	2.7	14.1	0.8	0.6	0.0	0.2	10.6	9.5	8.7	9.3	4.6	0.4	·	0.2	0.3	0.1		120.5			19	13	·	
		Hundsbach	200	.	.	0.2	·	.	.	.	.	17.8	9.6	4.9	2.3	1.7	2.7	1.9	9.4	0.3	0.6	·	·	9.9	6.6	6.1	18.8	10.8	·	·	·	0.6	0.1		104.3	205	+53	18	13	·	
	Fränkische Saale	Königshofen i. Gr.	278	.	0.0	·	.	.	.	.	.	22.3	1.4	0.4	2.8	5.4	3.8	1.8	10.2	1.6	1.2	·	·	6.0	4.1	4.9	3.3	5.5	·	·	1.5	0.7	·		76.9	164	+30	17	15	·	
		Römhild	300	.	.	.	.	.	.	.	.	11.9	1.4	0.6	1.3	6.2	8.2	4.8	8.1	2.1	0.7	·	·	10.9	12.0	13.9	4.4	7.1	·	·	0.6	4.6	1.0		99.8	208	+52	18	15	·	
		Frankenheim	754	.	0.4	·	.	.	.	.	.	31.6	10.2	4.1	6.4	5.2	3.7	·	13.9	·	2.4	·	·	8.3	20.1	14.9	5.6	10.3	·	·	6.1	3.2	·		146.5	183	+67	16	15	·	
		Fladungen	415	.	.	.	.	.	.	.	.	10.8	20.2	2.4	1.6	7.1	4.0	8.3	11.7	0.6	0.0	·	5.8	4.2	20.2	8.3	1.2	7.3	·	·	4.9	·	0.0		118.6	204	+61	16	15	·	
		Simonshof	307	.	.	.	.	.	.	.	.	7.5	1.9	0.2	0.5	3.1	11.9	9.3	6.9	2.7	0.3	·	·	12.6	17.6	13.1	4.6	6.2	·	·	0.2	3.1	0.6		101.9			18	13	·	
		Rhönhaus	736	.	0.1	0.0	·	.	.	0.0	·	13.5	23.8	1.1	2.6	4.4	22.6	13.3	8.2	3.4	1.0	·	6.9	12.5	28.6	20.3	2.5	6.4	·	·	4.2	2.2	0.5		178.1	241	+104	20	18	·	
		Oberlauringen	315	.	.	.	.	.	.	.	.	17.5	6.5	0.0	3.0	4.4	7.5	1.0	16.4	1.5	1.1	·	·	7.2	8.0	5.5	5.0	8.5	·	·	·	2.9	2.0		98.1			16	16	·	
		Kissingen, Bad	198	.	0.3	0.2	·	.	.	.	.	12.3	16.1	1.5	1.9	3.2	10.2	6.3	10.8	1.8	0.2	·	·	3.0	12.6	6.9	3.6	11.6	·	·	·	2.7	0.2		108.4	187	+50	19	15	·	
		Geroda	450	.	0.2	·	.	.	.	.	.	9.1	6.1	1.6	0.9	1.8	17.2	3.9	13.5	3.3	0.8	·	·	5.9	32.2	10.2	4.4	8.8	·	·	·	4.0	0.7		124.6	188	+59	18	14	·	
		Neuwirtshaus	420	.	.	0.0	·	.	.	.	.	9.1	7.6	0.4	1.5	2.6	13.0	6.4	11.4	2.4	1.4	·	·	6.3	23.4	4.9	6.9	0.9	·	·	0.4	0.6	1.4		100.6	148	+33	18	14	·	
	Fränk. Saale, Sinn	Kreuzberg i. Rhön	930	.	0.0	·	.	.	.	0.0	·	10.3	5.6	0.5	7.5	7.5	20.0	14.0	12.5	4.0	1.8	·	0.2	26.5	45.6	13.5	6.0	10.0	·	·	3.4	1.0	0.1		185.0	240	+108	19	16	·	
		Brückenau	314	.	.	.	.	.	.	.	.	8.2	9.9	2.0	4.0	4.5	10.1	8.9	11.5	3.2	1.2	·	6.2	14.2	33.4	12.2	2.1	5.9	·	·	0.2	4.9	1.6		144.2	233	+82	19	18	·	
		Altengronau	224	.	.	.	.	.	.	.	.	9.8	11.2	6.5	1.7	0.2	17.6	5.6	14.5	4.7	·	·	0.2	16.3	25.5	3.5	5.7	6.6	·	·	0.3	1.4	3.7		131.0	205	+67	18	15	·	
		Mittelsinn	204	.	0.1	·	.	.	.	.	0.1	6.2	4.4	1.2	1.6	2.1	12.6	4.0	12.0	2.5	0.3	·	·	8.5	21.5	4.4	4.7	6.9	·	·	0.6	0.3	0.4		94.4	152	+32	20	14	·	
		Rieneck	184	.	.	.	.	.	.	.	.	10.5	6.1	0.7	1.7	1.6	8.8	3.4	6.8	1.8	·	·	·	8.8	15.8	4.6	(4.6)	(4.0)	·	·	·	·	0.5	0.7		82.4	139	+23	16	13	·	

September 1940 — Tägliche Niederschlagshöhen — Rhein

Flußgebiet	Ort	Seehöhe m	1	2	3	4	5	6	7	8	9	10	11	12	13	14	15	16	17	18	19	20	21	22	23	24	25	26	27	28	29	30	31	Monatssumme mm	Monatssumme % d. Norm.	Abweichung v. d. Norm.	Zahl der Tage mit Niederschl. ≥ 0,1 mm	Zahl der Tage mit Niederschl. ≥ 1,0 mm	Zahl der Tage mit Niederschl. ≥ All mm
Main	Heigenbrücken	268	.	.	.	.	.	.	.	.	4,1	10,6	2,6	4,7	2,7	12,9	5,7	9,8	5,4	2,0	.	.	14,0	27,5	11,0	6,0	25,3	.	.	.	0,2	1,0	.	146,5	267	+92	17	16	.
	Rechtenbach	338	.	.	.	.	.	.	.	.	8,4	7,9	6,9	6,5	7,5	9,6	4,3	5,1	.	6,2	.	.	18,3	15,2	8,1	17,5	14,1	0,3	.	0,8	.	.	.	126,7	186	+59	16	14	.
	Rothenburg o. T. (Str.-A.)	456	.	.	.	.	.	.	.	.	13,1	14,4	5,2	6,8	7,8	14,2	7,3	27,6	0,9	0,2	.	12,1	26,2	21,4	12,6	30,6	15,4	.	.	0,4	.	.	.	215,4			17	14	.
Tauber	Rothenburg o. T.	425	.	.	.	.	.	.	.	.	6,5	18,0	3,3	2,9	1,2	2,0	7,5	11,8	0,8	1,1	.	.	5,7	1,3	2,1	11,1	11,1	1,7	.	.	1,4	2,0	.	91,5	150	+31	18	17	.
	Spielbach	451	.	.	.	.	.	.	.	.	4,6	15,8	3,7	5,3	0,4	3,5	9,8	9,3	0,6	1,3	.	.	8,2	2,3	5,3	8,6	12,9	1,7	.	.	2,2	1,0	.	96,5	156	+34	18	16	.
	Uffenheim	339	.	.	.	.	.	.	.	.	4,0	27,5	5,8	5,4	0,4	0,8	11,8	10,2	0,5	0,2	.	.	7,9	1,4	6,3	7,7	13,3	1,1	.	0,6	1,6	0,2	.	106,7	197	+53	19	13	.
	Mergentheim (Stadt)	217	.	.	.	.	.	.	.	.	7,2	45,6	3,0	0,8	0,2	2,5	6,0	9,5	0,3	0,8	.	.	8,4	1,3	6,8	7,8	12,2	1,1	.	0,2	0,7	0,3	.	114,7	204	+69	19	12	.
	Gerlachsheim	188	.	.	.	.	.	.	.	.	10,9	51,9	3,2	4,2	0,2	2,3	6,2	6,7	0,3	0,6	.	.	9,1	1,9	4,6	8,9	13,5	0,2	.	1,1	0,0	1,2	.	127,0	240	+74	18	14	.
	Pülfringen	354	.	.	.	.	.	.	.	.	8,4	35,6	8,2	1,8	0,2	4,2	4,4	8,6	0,8	0,5	.	.	9,5	8,7	1,2	2,3	26,0	0,6	.	1,6	0,6	0,5	.	123,7	210	+65	19	13	.
	Wertheim	140	.	.	.	.	.	.	.	.	22,6	20,1	9,6	4,9	0,2	4,7	6,0	9,5	2,2	.	0,2	0,6	16,1	9,8	4,6	11,7	8,8	0,5	.	0,5	0,2	0,1	.	140,9	261	+87	20	13	.
Tauber bis Kinzig G.	Buchen	350	.	.	.	.	.	.	.	.	10,1	27,3	9,6	2,0	.	6,7	8,0	9,1	1,1	0,6	.	.	15,2	13,6	5,7	10,8	13,8	0,7	.	0,6	1,0	1,1	.	137,0	224	+76	18	15	.
	Schneeberg	169	.	.	.	.	.	.	.	.	9,1	39,7	0,1	.	.	9,8	10,0	7,9	1,9	0,1	.	0,2	20,0	10,8	6,9	13,6	11,4	0,9	.	0,1	0,4	0,1	.	143,0	224	+79	18	11	.
	Vielbrunn	411	.	.	.	.	.	.	.	.	15,3	21,1	5,2	3,8	0,3	9,6	4,1	7,8	1,9	.	.	1,7	20,5	17,2	6,3	11,7	10,6	1,1	.	.	0,5	.	.	138,7	214	+74	17	15	.
	Beerfelden	441	.	.	.	.	.	.	0,0	0,0	7,0	20,3	7,0	2,9	0,3	11,7	10,1	6,9	4,3	0,4	0,0	1,5	31,6	16,2	6,8	10,3	13,0	1,2	0,0	2,1	0,5	0,2	.	154,3	194	+70	20	16	.
	Hummetroth	326	.	.	.	.	.	.	.	.	6,1	15,9	4,2	5,2	0,1	11,6	3,5	8,9	1,0	0,7	.	0,2	11,9	15,0	4,6	15,3	12,9	0,6	.	0,0	0,2	0,1	.	116,0	200	+59	19	13	.
	Hessenthal	311	.	.	.	.	.	.	.	.	5,3	10,9	4,4	7,2	0,8	14,2	3,5	17,2	2,7	6,5	.	.	16,4	17,3	10,0	20,5	14,2	0,5	.	.	0,5	.	.	152,1	214	+81	17	14	.
	Himmelsthal	150	.	.	.	.	.	.	.	.	9,8	27,7	4,7	2,6	0,9	5,2	1,0	20,6	1,6	2,0	.	.	5,5	12,8	9,7	17,0	11,7	0,5	.	.	.	.	.	123,3	220	+67	16	14	.
	Groß Umstadt	158	.	.	.	.	.	.	.	.	2,5	19,8	5,8	1,8	0,5	4,9	4,1	11,5	0,3	4,2	.	0,3	1,2	8,9	8,3	14,3	11,7	0,5	.	.	0,1	4,2	.	104,9	181	+47	19	14	.
Kinzig	Schlüchtern	208	.	.	.	.	.	.	.	.	11,5	5,1	2,2	2,6	3,8	9,9	7,7	16,8	4,6	.	.	.	9,5	37,6	9,1	2,8	3,3	.	.	0,3	.	1,4	.	128,2	189	+60	16	15	.
	Fischborn	343	.	.	.	.	.	.	.	.	16,3	6,2	0,9	3,3	5,7	18,2	13,7	8,5	6,5	0,8	.	1,1	15,5	38,0	14,6	0,8	3,9	.	.	0,7	1,1	0,1	.	155,9	268	+81	19	14	.
	Biebergrund	319	.	.	.	.	.	.	.	.	7,8	7,1	1,8	2,3	6,5	24,3	7,8	4,3	2,4	0,3	.	0,2	12,6	39,3	8,7	1,8	9,5	.	.	0,9	.	6,2	.	143,0	192	+63	18	15	.
	Gelnhausen	170	.	.	0,0	0,0	0	0,0	0,0	0,0	8,2	13,1	3,1	2,2	4,7	16,8	4,4	3,0	0,8	0,0	0,0	0,3	15,4	21,6	8,2	0,7	5,6	0,0	0,0	0,0	1,8	0,0	.	109,9	186	+51	16	13	.
	Niederrodenbach	125	.	.	.	.	.	.	.	.	3,9	8,5	2,2	2,4	2,8	7,5	10,8	5,1	0,8	.	.	0,5	9,7	24,5	8,5	2,5	5,6	.	.	0,0	0,3	2,0	.	97,6	178	+43	17	14	.
Main	Oberroden	143	.	.	.	.	.	.	.	.	24,4	12,8	5,0	2,0	1,1	6,8	2,9	6,4	.	.	.	.	6,8	18,4	4,1	.	4,6	.	.	.	1,8	2,3	.	97,4	187	+45	14	14	.
	Frankf./M.(Feldbgst.)	103	.	.	.	.	.	.	.	.	21,1	11,8	4,4	1,0	1,1	12,7	4,4	3,7	1,0	0,0	.	1,1	17,8	28,9	9,9	0,7	3,8	.	.	0,7	0,8	1,0	.	125,9	247	+75	18	15	.
Nidda	Hoherodskopf	767	.	.	.	.	.	.	.	.	23,3	16,1	3,2	2,4	10,0	21,0	15,3	5,0	9,2	1,3	.	2,7	28,0	40,6	9,0	1,6	2,1	0,2	.	2,3	11,0	0,9	.	186,2		+20	18	.	.
	Schotten	274	.	.	.	.	.	.	.	.	15,5	8,5	2,4	1,6	7,0	17,1	3,8	1,7	5,2	1,0	.	1,6	16,0	33,8	7,0	0,6	3,1	.	.	0,8	2,0	0,7	.	129,4	193	+62	19	16	.
	Salzhausen, Bad	148	.	.	.	.	.	.	.	.	10,3	4,6	4,2	1,2	3,6	14,5	3,2	2,5	2,1	1,6	.	3,0	7,5	29,1	9,9	1,1	2,2	0,1	.	.	1,4	0,1	.	102,2	173	+43	19	17	.
Nidda, Wetter	Grünberg	276	.	.	.	.	.	.	.	.	9,4	29,6	3,2	.	7,6	17,6	2,3	1,2	4,7	.	.	.	11,7	25,2	4,2	.	1,8	.	.	.	1,6	.	.	120,7	220	+66	14	13	.
	Lich	175	.	.	.	.	.	.	.	.	6,8	22,7	4,0	0,5	4,6	10,2	2,0	3,1	1,5	2,8	.	.	7,6	16,0	5,1	.	1,7	.	.	1,8	0,7	.	.	91,1	175	+39	16	4	.
	Anspach	330	.	.	.	0,1	.	.	.	.	6,0	25,7	0,4	2,6	1,7	6,8	6,0	3,1	0,9	1,1	.	0,4	7,4	26,9	16,1	0,2	2,6	.	.	2,2	0,9	3,3	.	114,4	194	+55	20	14	.
	Nauheim, Bad	145	.	.	.	.	.	.	.	.	5,6	6,5	2,1	1,0	1,5	7,6	6,1	1,8	0,2	0,8	.	0,3	5,1	20,6	12,0	.	2,2	.	.	0,7	0,8	2,8	.	77,4	172	+32	18	13	.
Nidda, Nidder da.	Herchenhain	646	.	.	.	.	.	.	.	.	13,2	5,6	1,0	1,6	7,7	24,4	6,6	1,5	9,0	3,9	.	1,7	22,9	39,5	15,0	4,9	2,7	.	.	4,5	0,6	0,7	.	167,0	186	+77	18	16	.
	Büdingen	135	.	.	.	.	.	.	.	.	10,7	5,1	3,4	1,5	3,2	12,2	2,1	8,7	1,4	0,6	.	0,2	10,7	22,2	21,3	.	3,4	.	.	2,9	0,4	0,2	.	110,2	184	+50	18	14	.
Nid-M.	Kl. Feldberg	826	.	.	.	.	.	.	0,0	.	8,1	5,4	2,1	3,0	2,8	16,0	4,3	6,5	2,0	2,3	.	1,0	8,0	27,8	18,8	0,2	7,1	.	.	2,8	1,3	3,8	.	123,3	157	+42	19	18	.
	Eppstein	185	.	.	.	.	.	.	.	.	11,2	15,6	3,6	0,8	2,0	12,8	4,0	3,0	2,5	1,2	.	2,5	11,5	21,5	10,0	0,4	5,6	.	.	1,9	0,6	3,1	.	113,8	196	+56	19	16	.
Rhein	Mainz-Weisenau	110	.	.	.	.	.	.	.	.	12,6	4,6	1,1	0,6	1,4	3,8	3,3	4,3	0,8	0,9	.	1,9	4,0	13,0	7,5	1,2	5,5	.	.	0,0	0,0	3,8	.	70,3	149	+23	17	14	.
	Wiesbaden(Südfrdh.)	139	.	.	.	.	.	.	.	.	14,8	4,3	0,4	0,4	1,1	6,2	4,6	4,3	2,4	0,5	.	3,7	10,7	18,8	9,7	1,0	4,4	.	.	0,0	0,3	1,3	.	88,9	171	+37	18	14	.
Selz	Wörrstadt	230	.	.	.	.	.	.	.	.	6,1	5,0	2,5	.	1,4	5,5	3,2	4,3	1,2	3,5	.	0,2	4,9	6,2	4,9	1,4	7,4	.	.	.	0,3	0,6	.	58,6	122	+11	17	14	.
	Alzey	199	.	.	.	.	.	.	.	.	2,5	9,5	1,9	.	1,2	2,3	5,6	1,3	.	2,6	.	0,5	4,5	3,9	4,9	1,5	7,6	0,3	.	.	.	.	.	50,1	104	+ 1	15	13	.
R.	Ober Olm	214	.	.	.	.	.	.	.	.	5,7	2,5	1,1	.	1,2	5,7	2,6	10,3	0,8	1,0	.	5,4	3,2	16,2	8,1	1,1	5,3	.	.	0,0	0,3	0,5	.	71,0	148	+23	17	14	.
Quelle bis Glan	Geisenheim	96	0,0	.	.	0,0	0,0	0,0	0,0	0,0	5,0	7,8	0,7	0,2	1,5	5,1	3,9	7,5	0,2	0,7	0,0	2,5	4,4	14,0	5,5	0,4	4,2	0,0	0,0	0,0	0,5	2,2	.	66,3	147	+21	18	12	.
Nahe	Nohfelden	362	.	.	.	.	.	.	.	.	1,9	4,5	1,0	.	0,1	15,2	9,9	2,9	3,3	3,8	.	0,1	19,3	25,6	6,4	10,4	5,9	.	.	.	0,3	0,3	.	110,9	152	+38	17	13	.
	Freisen	465	nicht beobachtet																																				
	Birkenfeld	410	.	.	.	.	.	.	.	.	7,6	7,1	0,4	0,2	0,6	13,4	6,3	2,5	2,9	3,7	.	11,5	18,0	34,5	7,2	8,5	5,9	.	.	0,2	0,4	0,7	.	131,6	197	+65	19	13	.
	Baumholder	440	.	.	.	.	.	.	.	.	1,6	5,0	0,4	.	2,5	10,0	9,0	2,8	.	4,1	.	3,9	12,0	30,0	7,3	11,0	6,4	.	.	.	0,5	.	.	106,5	175	+46	15	13	.
	Hüttgeswasen	660	.	.	.	.	.	.	.	.	9,4	6,2	9,2	2,0	1,4	13,7	10,2	3,4	2,1	4,1	0,3	8,0	23,0	35,0	13,2	4,4	6,1	.	.	1,7	1,6	0,9	.	155,9	195	+76	20	18	.

Main — Main bis Nahe — Nahe

† Lichterspfahl 495

Flußgebiet		Ort	See-höhe m	1	2	3	4	5	6	7	8	9	10	11	12	13	14	15	16	17	18	19	20	21	22	23	24	25	26	27	28	29	30	31	Monatssumme mm	% d. Norm.	Abweichung v. d. Norm.	Zahl der Tage mit Niederschl. ≥0.1	≥1.0	☀ ≤0.1	▨
Nahe	Quelle bis Glan	Bruchweiler	545	.	.	.	.	.	.	.	.	9.1	2.3	1.4	1.6	0.5	11.4	3.8	1.3	0.8	1.2	.	2.7	14.0	21.4	9.3	4.2	4.3	.	.	1.1	1.8	0.7		92.9	155	+33	19	16	.	.
		Brauschied	383	.	.	.	.	.	.	.	.	9.2	13.9	1.4	1.0	0.7	7.6	3.1	3.2	0.3	0.5	.	1.8	18.1	21.9	14.2	2.2	2.9	.	.	0.6	0.2	1.6		104.4	180	+46	19	14	.	.
		Rhaunen	330	.	.	.	.	.	.	.	.	8.1	9.3	0.2	.	0.1	6.1	6.3	2.8	.	0.2	.	4.6	11.3	23.7	6.5	3.6	3.9	.	.	.	0.2	0.9		87.8	157	+32	16	11	.	.
		Kirn	190	.	.	.	.	.	.	.	.	11.7	8.9	0.2	.	.	7.4	4.8	4.4	.	0.7	.	7.3	6.2	16.8	7.0	1.2	5.1	.	.	.	.	1.1		82.8	176	+36	14	12	.	.
		Neuerkirch	350	.	.	.	.	.	.	.	.	13.0	11.0	2.5	.	0.8	3.7	3.3	5.7	0.4	0.4	.	1.4	6.4	12.8	6.4	3.1	2.1	.	.	0.2	0.9	0.8		74.9	129	+17	18	12	.	.
	Glan	Hauptstuhl	240	.	.	.	.	.	.	.	.	3.7	9.3	7.8	.	0.6	9.3	10.1	2.4	3.4	0.0	.	0.2	16.9	12.3	6.4	3.1	6.7	1.1	.	.	0.3	1.4		95.0	173	+40	17	14	.	.
		Grumbach	270	.	.	.	.	.	.	.	.	0.5	4.3	0.2	.	0.3	6.5	6.2	1.7	1.0	1.7	.	2.1	7.3	15.0	5.3	5.6	7.9	.	.	.	.	3.0		68.6			16	13	.	.
		Kaiserslautern	230	.	.	.	.	.	.	.	.	6.0	6.9	3.6	0.1	0.3	5.6	11.9	5.1	0.3	0.8	.	.	15.4	8.2	3.8	5.1	11.5	0.5	.	.	.	1.1		86.2	151	+29	17	12	.	.
		Wolfstein	200	.	.	.	.	.	.	.	.	1.4	5.0	0.2	0.0	0.3	12.4	9.9	2.1	0.2	1.2	.	0.4	10.9	12.8	4.4	2.5	8.5	0.0	.	.	0.1	1.6		76.9	148	+25	17	12	.	.
		Hundsbach	370	.	.	.	.	.	.	.	.	9.5	3.7	0.9	0.3	0.5	3.3	3.6	3.4	0.5	2.8	.	6.6	6.2	9.4	6.0	2.2	6.1	.	.	.	.	4.1		69.1	141	+20	17	13	.	.
	N. Alsenz	Duchroth	240	.	.	.	.	.	.	.	.	6.7	4.3	.	0.1	0.4	0.2	5.5	4.5	1.2	.	.	12.3	8.9	5.0	6.0	1.3	6.2	.	.	.	.	2.1		64.7	132	+16	15	12	.	.
	Alsenz	Langmeil	226	.	.	.	.	.	.	.	.	6.4	6.3	1.2	0.4	.	6.8	9.5	3.4	0.4	1.4	.	.	8.8	11.7	3.5	3.4	9.8	1.3	.	.	0.4	2.2		76.9	160	+29	17	14	.	.
		Alsenz	146	.	.	.	.	.	.	.	.	0.7	2.9	1.8	.	0.9	4.1	5.1	1.3	.	1.3	.	.	5.4	0.3	6.1	2.1	8.4	.	.	.	.	0.5		49.9	93	- 4	14	11	.	.
	Nahe	Kreuznach, Bad	136	.	.	.	.	.	.	.	.	4.2	2.2	0.3	.	0.9	3.1	5.5	1.2	.	.	.	7.9	4.0	.1	0.6	4.5	5.5	.	.	.	.	2.8		51.8	113	+ 7	14	11	.	.
		~~Reichenbachethof~~ +	~~458~~	.	.	.	.	.	.	.	.	2.6	3.4	1.3	1.2	1.3	6.2	7.5	3.4	0.8	1.5	1.8	2.9	6.3	18.2	9.3	0.9	4.8	.	.	.	1.5	3.4		78.3	122	+14	19	17	.	.
		Rupertsecken	480	.	.	.	.	.	.	.	.	2.7	6.3	2.5	0.6	0.3	9.0	9.1	2.1	0.6	1.9	.	.	11.0	10.2	7.1	4.2	5.1	4.1	.	.	.	2.7		79.5	140	+23	17	14	.	.
Nahe bis Lahn	Rhein	Kammerforst	460	.	.	.	.	.	.	.	.	5.2	3.1	1.5	.	1.9	5.6	3.7	5.2	0.4	0.9	.	1.9	16.2	13.3	10.7	0.3	5.2	.	.	..	0.7	0.7		76.5	156	+28	17	12	.	.
		Steeg	110	.	.	.	.	.	.	.	.	7.1	11.6	1.0	0.5	0.9	1.4	2.9	3.8	0.8	0.6	.	4.7	10.8	14.3	6.5	1.1	3.4	.	.	0.6	1.3	3.4		76.7	145	+24	19	14	.	.
		St. Goarshausen	85	.	.	.	.	.	.	.	.	13.2	5.3	6.5	3.4	.	8.0	3.5	3.8	0.0	0.0	.	3.9	1.8	14.2	3.9	2.9	2.2	.	.	0.2	0.0	3.5		76.3	166	+30	15	14	.	.
Lahn	Lahn	Feudingen	410	0.0	.	.	.	.	.	0.3	.	16.6	10.4	1.5	0.7	6.1	30.4	1.5	13.4	2.8	6.5	.	2.1	22.6	22.7	5.6	.	.	.	0.0	3.0	0.5	.		146.7	188	+69	17	14	.	.
		Quotshausen	338	0.0	.	.	.	.	.	.	.	1.0	7.5	0.0	.	2.8	48.7	0.7	6.5	3.7	6.7	2.4	.	32.1	18.4	.	0.0	.	.	.	(3.3)	(0.5)	(0.2)		134.5	210	+71	14	11	.	.
		Amönau	224	.	.	.	.	.	.	.	.	3.4	5.2	0.3	.	4.2	16.0	0.5	7.3	0.5	0.6	.	0.4	5.6	21.1	1.0	.	.	.	.	1.8	0.4	.		68.3	136	+18	19	9	.	.
	Ohm	Homberg a. d. O.	266	.	.	.	.	.	.	.	.	2.4	16.4	2.1	0.3	6.1	13.2	3.7	2.6	0.7	5.2	0.0	0.6	2.4	19.8	1.0	.	0.8	.	.	3.8	.	0.8		81.9	161	+31	17	12	.	.
		Kirchhain	200	.	.	.	.	.	.	.	.	1.1	6.7	.	1.8	6.1	9.2	2.7	5.1	.	0.4	0.2	.	3.4	10.8	1.8	.	.	.	.	4.1	0.3	.		53.7	120	+10	14	11	.	.
		Rosenthal	302	.	.	.	.	.	.	.	.	5.3	15.6	0.8	.	7.4	10.8	5.3	2.7	0.6	2.3	0.5	2.3	0.5	11.2	1.4	0.2	.	.	.	(0.2)	.	(0.5)		69.4	136	+18	17	11	.	.
	Ohm bis Dill	Marburg (Phys. Inst.)	234	.	.	.	.	.	.	0.0	.	0.5	10.6	1.1	1.0	7.0	11.2	3.0	8.2	0.5	1.1	0.1	0.0	3.8	19.8	1.9	.	0.2	.	.	3.4	0.1	0.3		73.8	154	+26	18	12	.	.
		Gießen (Liebigshöhe)	187	.	0.0	.	.	.	.	0.0	.	8.5	13.8	1.6	0.4	2.2	11.6	1.5	2.0	0.4	3.3	.	0.0	2.1	16.6	2.3	.	1.0	.	0.0	1.0	0.1	0.0		68.4	142	+20	16	13	.	.
		Niederkleen	208	.	.	.	.	.	.	.	.	17.0	20.1	7.9	1.0	2.0	11.5	3.1	2.5	3.4	0.1	.	.	8.4	(1.0)	(5.0)	.	(1.1)	.	.	(0.3)	(0.7)	(0.3)		95.4	187	+44	17	13	.	.
	Dill	Dillbrecht	352	.	.	.	.	.	.	0.0	.	4.6	10.7	2.3	0.5	3.1	23.8	1.3	9.9	1.4	2.5	0.1	0.1	10.5	23.3	4.1	0.0	0.0	.	.	3.3	0.4	0.8		102.7	149	+34	18	13	.	.
		Dillenburg	227	.	0.0	0.0	0.1	.	.	.	.	1.8	9.5	1.7	.	10.4	11.2	2.8	4.3	1.5	.	0.0	0.1	7.5	13.7	8.6	0.0	0.1	.	.	1.6	0.1	.		75.2	139	+21	16	12	.	.
		Erda	300	.	.	.	.	.	.	.	.	4.6	15.8	1.0	.	6.5	12.5	3.2	6.5	1.0	6.1	.	.	9.1	32.1	4.5	.	0.8	.	.	2.2	.	0.5		106.4	200	+53	15	13	.	.
		Greifenstein	415	.	.	.	.	.	.	0.3	.	2.3	15.0	0.8	.	1.2	22.3	2.5	3.5	1.2	3.0	0.1	.	5.9	24.8	3.0	.	.	.	.	2.2	.	0.8		88.9	146	+28	16	12	.	.
	Dill bis Aar	Weilburg	225	.	.	.	.	.	.	.	.	7.6	10.3	1.2	0.5	1.6	19.1	3.4	3.4	2.3	5.0	.	0.5	4.3	20.5	4.7	0.1	0.9	.	.	2.2	0.3	1.3		89.2	159	+33	19	14	.	.
		Gemünden	258	.	.	.	.	.	.	0.1	.	11.2	20.6	1.8	2.3	1.6	8.4	5.6	3.2	0.7	2.5	.	0.2	6.5	25.9	9.7	0.1	1.6	.	.	2.9	0.7	2.8		108.4	181	+48	20	15	.	.
		Limburg	110	.	.	.	.	.	.	.	.	3.8	13.8	1.7	.	2.2	8.3	(3.0)	(2.3)	(2.0)	.	.	0.9	10.2	(16.4)	(3.0)	.	0.1	.	.	1.3	.	1.1		70.1	140	+20	15	13	.	.
		Westerburg	410	.	.	.	.	.	.	.	.	6.0	15.0	2.4	3.6	1.1	25.4	2.4	4.4	3.2	2.5	.	.	5.1	27.0	5.6	.	.	.	.	1.0	1.5	.		106.3	154	+37	15	15	.	.
	Aar	Schwalbach, Bad	318	.	.	.	.	.	.	.	.	6.8	6.6	1.6	0.3	0.9	11.1	3.0	5.3	1.6	1.0	.	0.8	5.2	16.1	8.8	1.1	3.1	0.1	.	1.2	2.0	1.2		77.8	132	+19	20	16	.	.
		Panrod	340	.	.	.	.	.	.	.	.	7.8	1.8	(2.0)	(3.0)	(1.0)	4.0	4.0	4.0	1.6	1.5	.	.	3.6	(20.0)	4.5	.	(2.5)	.	.	(2.0)	(2.0)	(0.4)		(65.7)	126	+14	(17)	(16)	.	.
	Lahn	Holzhausen a. d. H.	402	.	.	.	.	.	.	.	.	10.8	13.8	1.5	.	1.8	8.3	5.8	3.0	1.6	2.0	.	1.1	6.9	21.4	6.6	1.4	1.7	.	.	0.3	1.4	5.8		95.2	167	+38	18	17	.	.
		Montabaur	252	.	.	.	.	.	.	.	.	15.5	18.4	2.0	.	0.9	11.6	5.5	3.4	3.4	5.0	.	0.2	2.9	25.1	6.1	.	.	.	.	1.5	1.4	.		102.9	161	+39	15	13	.	.
		Ems, Bad	88	.	.	.	.	.	.	.	.	5.1	14.1	3.4	0.7	3.2	9.1	4.3	6.1	1.7	0.2	.	1.1	5.0	15.8	8.4	0.1	0.6	.	.	1.0	1.0	1.2		82.1	139	+23	19	15	.	.
R.	R.	Koblenz	65	.	.	.	.	.	.	.	.	6.4	19.5	3.4	.	6.2	2.0	5.0	3.8	1.9	.	.	1.9	3.3	20.0	5.8	.	.	.	.	.	2.0	0.3		81.5	143	+25	14	13	.	.
Mosel	Mosel	Perl	230											Beobachtungen fehlen																									
		Wincheringen	236											Beobachtungen fehlen																									
	Sauer	Winterspelt	500	.	.	.	.	.	.	.	.	1.2	3.5	1.1	0.3	2.0	22.0	2.4	8.0	.	.	.	0.3	10.3	22.2	4.4	.	.	.	.	1.9	.	0.4		80.0	125	+16	14	11	.	.
		Daleiden	480											Beobachtungen fehlen																									
		Schneifelforsthaus	657	.	.	.	.	.	.	.	.	1.5	8.3	2.5	0.3	3.1	27.6	4.6	6.3	3.1	4.2	.	2.1	13.1	25.7	6.1	4.6	.	.	.	1.2	2.0	.		116.3	144	+35	17	16	.	.

+ Saabrücken 390

Flußgebiet		Ort	See-höhe m	1	2	3	4	5	6	7	8	9	10	11	12	13	14	15	16	17	18	19	20	21	22	23	24	25	26	27	28	29	30	31	Monatssumme mm	Monatssumme % d. Norm.	Abweichung v. d. Norm.	Zahl der Tage mit Niederschl. ≥0,1 mm	Zahl der Tage mit Niederschl. ≥1,0 mm	Zahl der Tage mit ✳ ≥0,1 mm	Zahl der Tage mit ☒
Mosel	Sauer	Prüm	475	·	·	·	·	·	·	·	·	2,1	7,4	1,6	0,4	0,6	21,2	5,5	9,5	3,5	4,6	·	3,9	14,6	23,0	7,1	6,9	·	·	·	0,4	1,5	0,4		114,2	170	+47	18	14	·	·
		Ringhuscheid	470	·	·	·	·	·	·	·	·	0,0	10,9	1,7	0,9	0,2	28,3	·	4,4	2,5	2,6	·	0,8	18,8	28,9	10,2	3,5	·	·	·	1,6	0,0	·		115,3	162	+44	14	11	·	·
		Holsthum	205	·	·	·	·	·	·	·	·	8,5	15,5	1,2	0,3	·	7,2	2,8	0,8	1,2	·	1,5	16,3	27,5	3,5	·	·	·	·	·	·	·	·		86,3	160	+32	12	10	·	·
	Saar, Blies	Fürth	285	·	·	·	·	·	·	·	·	3,8	8,1	4,2	2,2	·	10,0	14,6	2,4	3,2	2,6	·	0,5	23,5	14,4	7,3	4,3	8,6	0,1	·	·	·	·		109,8			16	14	·	·
		Trippstadt	425	·	·	·	·	·	·	·	·	·	·	·	·	3,2	0,7	·	7,9	4,0	13,7	0,3	0,9	2,7	·	0,2	0,2	0,1	·	·	9,3	19,8	4,2		67,2	113	+ 4	14	8	·	·
		Zweibrücken	227	Beobachtungen fehlen																																				
		Pirmasens (Stadtgärt.)	350	·	·	·	·	·	·	·	·	22,2	17,5	6,7	3,5	·	9,9	12,7	3,5	1,8	2,1	·	1,0	30,4	7,8	8,1	11,0	15,6	·	·	·	0,3	1,5		155,6	260	+96	17	16	·	·
		Hornbach	230	Beobachtungen fehlen																																				
	Saar	Spieser-Mühlenthal	240	·	·	·	·	·	·	·	·	5,5	7,2	2,5	1,1	0,0	12,2	26,1	3,3	2,3	2,3	·	0,6	27,3	11,3	3,2	5,2	12,5	0,2	·	0,0	0,0	0,0		123,7	170	+51	17	14	·	·
		Saarbrücken (Fl.)	189	Beobachtungen fehlen																																				
		Heusweiler	230	·	·	·	·	·	·	·	·	2,9	2,5	0,8	·	·	12,5	15,9	2,0	1,9	4,9	·	1,5	27,6	8,0	7,0	3,9	6,9	·	·	·	·	·		98,3	140	+28	14	13	·	·
		Lauterbach	220	Beobachtungen fehlen																																				
		Saarlautern	190	·	·	·	·	·	·	·	·	1,5	3,5	1,3	·	·	9,1	14,5	3,6	1,8	4,4	·	1,2	22,4	12,1	5,8	3,4	6,7	·	·	·	·	0,8		92,1			15	14	·	·
		Hermeskeil	525	·	·	·	·	·	·	·	·	6,8	3,5	1,3	1,0	0,3	2,2	5,0	4,9	2,5	4,1	·	3,3	21,0	43,9	10,6	4,1	5,6	·	·	0,6	0,3	0,6		121,6	167	+49	19	15	·	·
		Losheim (Bez. Trier)	300	·	·	·	·	·	·	·	·	3,9	4,8	1,5	0,1	0,3	19,0	7,6	5,2	3,8	4,2	·	8,1	18,0	24,7	8,0	8,8	5,8	·	·	·	0,1	·		123,6	185	+57	17	14	·	·
		Marpingen	280	·	·	·	·	·	·	·	·	1,4	4,4	3,5	0,0	0,1	26,3	23,7	2,6	5,0	1,7	·	2,0	38,2	22,9	13,1	4,4	6,9	·	·	·	0,5	·		156,7	261	+97	16	14	·	·
		Kerprichhemmersdf.	220	Beobachtungen fehlen																																				
		Merzig	190	0,1	·	·	·	·	·	·	·	6,5	5,8	1,4	0,1	0,1	24,5	9,7	2,4	1,7	5,0	·	8,2	18,9	18,1	6,6	11,6	6,3	0,2	·	·	·	·		127,2	205	+65	18	14	·	·
		Oberemmel	210	·	·	·	·	·	·	·	·	21,8	18,7	1,5	·	0,2	6,3	8,0	4,7	1,3	1,0	·	2,1	18,9	28,0	9,0	3,0	4,2	·	·	·	·	0,1		128,8			16	14	·	·
	Saar bis Mündung	Trier (Egbertstr.)	146	·	·	·	·	·	·	·	·	2,8	22,4	0,2	·	·	6,7	5,7	1,8	2,6	2,4	·	2,5	22,0	28,6	9,0	4,1	2,8	·	·	·	·	0,2		113,8	200	+57	15	13	·	·
		Newel	365	·	·	·	·	·	·	·	·	1,7	19,7	0,2	0,1	·	9,8	3,4	3,7	1,6	1,1	·	3,3	21,0	30,1	7,9	·	2,4	·	·	0,4	0,6	·		107,0	181	+48	16	12	·	·
		Schillingen	515	·	·	·	·	·	·	·	·	11,5	7,3	8,4	·	·	10,5	·	4,5	3,1	4,2	·	·	25,1	48,2	8,3	3,1	·	·	2,3	·	·	·		136,5	175	+59	12	12	·	·
		Gerolstein	378	·	·	·	·	·	·	·	·	3,8	14,2	0,8	0,9	0,3	14,8	7,1	5,3	2,4	3,9	0,1	1,9	17,1	23,9	8,8	6,5	·	·	·	·	1,1	0,2		112,3	184	+51	18	13	·	·
		Wilsecker	335	·	·	·	·	·	·	·	·	2,4	15,5	·	·	·	10,5	2,6	1,2	2,4	3,6	·	1,9	16,1	26,3	7,6	0,1	0,0	·	·	·	0,5	0,0		90,7	154	+32	13	11	·	·
		Meisburg	480	·	·	·	·	·	·	·	·	9,9	17,2	0,5	·	·	24,0	7,1	3,1	1,2	4,2	·	1,0	22,2	28,0	8,9	3,0	·	·	·	0,5	0,5	·		131,3	205	+70	15	12	·	·
		Klüsserath	122	·	·	·	·	·	·	·	·	2,4	11,6	0,2	·	0,0	6,2	2,2	2,0	·	·	·	2,4	29,0	24,5	6,5	4,8	·	·	·	·	0,5	·		92,3	168	+37	12	10	·	·
		Gornhausen	485	·	·	·	·	·	·	·	·	7,2	10,2	1,1	2,0	1,0	5,5	5,1	2,3	0,8	3,0	·	3,1	23,3	27,6	9,7	7,5	2,2	·	·	·	0,9	0,3		112,8	161	+43	18	15	·	·
		Altburg	535	·	·	·	·	·	·	·	·	8,3	16,4	0,6	0,3	1,5	17,5	5,3	5,0	1,6	2,9	0,0	1,3	15,2	24,9	7,7	2,8	·	0,0	·	0,1	0,6	0,0		112,0	190	+53	17	13	·	·
		Bernkastel-Cues	120	·	·	·	·	·	·	·	·	9,7	14,7	0,2	0,7	0,5	2,5	3,4	2,0	0,7	0,3	·	2,2	20,3	23,2	12,6	7,4	2,1	·	·	·	1,1	0,1		103,7	182	+47	18	12	·	·
		Hontheim	390	·	·	·	·	·	·	·	·	17,4	21,0	0,4	·	·	7,9	1,1	2,1	1,0	5,0	·	13,0	8,5	25,0	11,0	·	·	·	·	·	·	·		113,4	192	+54	12	11	·	·
		Blankenrath	397	·	·	·	·	·	·	·	·	14,2	9,7	3,9	0,6	1,7	7,1	4,8	6,6	0,3	1,1	·	2,3	18,4	17,6	5,2	6,0	2,1	·	·	1,2	1,7	1,5		106,0	174	+45	18	16	·	·
		Düngenheim	460	·	·	·	·	·	·	·	·	13,4	10,2	(3,4)	(1,2)	·	8,7	4,9	4,1	(1,6)	·	·	(3,0)	(14,7)	22,6	4,5	1,9	·	·	·	·	1,2	·		(65,4)	156	+34	(14)	(14)	·	·
		Treis a. d. Mosel	96	·	·	·	·	·	·	·	·	13,8	15,2	·	·	2,2	6,4	10,2	3,9	5,8	·	·	(3,0)	13,4	15,6	5,5	0,8	·	·	·	·	1,6	·		97,4	199	+48	13	12	·	·
		Münstermaifeld	270	·	·	·	·	·	·	·	·	20,2	34,8	1,3	·	1,3	4,6	2,1	10,0	0,9	0,6	·	2,4	7,2	17,9	3,1	·	·	·	·	0,3	0,1	·		106,8	214	+57	15	11	·	·
		Lingerhahn	480	·	·	·	·	·	·	·	·	13,6	13,9	2,8	·	3,2	6,1	2,4	5,3	0,4	1,7	·	0,5	8,7	16,1	5,2	3,5	0,6	·	·	·	4,6	1,7		90,3	145	+28	17	14	·	·
Mosel bis Ruhr	Rhein	Selters	260	·	·	·	·	·	·	·	·	6,8	17,0	3,3	0,2	2,2	11,3	0,7	3,5	1,6	4,4	·	0,1	4,9	25,0	4,3	0,0	·	0,0	0,0	1,5	0,5	0,1		87,4	134	+22	17	12	·	·
		Niedermendig	216	·	·	·	·	·	·	·	·	14,2	12,4	·	0,8	2,1	2,2	1,2	1,9	0,6	2,1	·	·	5,6	14,5	5,6	·	·	·	·	0,4	1,2	·		64,8	147	+21	14	11	·	·
		Neuwied	65	0,0	·	·	·	·	·	·	·	8,4	17,2	3,4	0,6	2,0	3,5	1,2	2,0	1,5	0,7	·	0,4	4,1	13,6	5,0	·	·	·	·	0,7	0,8	0,0		65,1	128	+14	16	11	·	·
	Wied	Hachenburg	360	·	·	·	·	·	·	·	·	6,6	13,8	5,2	0,3	2,3	21,4	·	4,3	0,9	0,8	·	0,6	7,6	25,0	·	·	·	·	·	2,1	3,2	·		94,1	125	+19	14	10	·	·
		Altenkirchen	220	·	·	·	·	·	·	·	·	11,5	15,0	4,2	·	4,0	20,1	0,3	1,8	2,5	0,9	·	1,2	9,3	26,6	2,0	·	·	·	·	3,4	1,1	·		103,9	153	+36	15	13	·	·
		Harschbach	284	·	·	·	·	·	·	·	·	4,7	13,3	2,6	·	2,4	12,3	0,4	14,1	1,8	1,0	·	0,8	3,8	25,8	4,1	·	·	·	·	3,3	1,9	·		92,3	140	+26	15	13	·	·
		Asbach	264	·	·	·	·	·	·	·	·	7,3	13,3	2,5	3,7	8,2	10,2	7,3	4,9	2,7	4,9	2,8	3,0	4,1	22,8	12,3	·	·	·	·	2,3	1,9	2,5		116,7	172	+49	18	18	·	·
		Scheuerchen	260	·	·	·	·	·	·	·	·	4,7	13,8	3,1	·	2,9	8,0	·	6,5	2,6	1,0	·	0,3	3,0	28,5	3,7	·	·	·	·	9,7	0,8	·		88,6	132	+22	14	12	·	·
	R.	Rheinbrohl	55	·	·	·	·	·	·	·	·	5,9	14,5	·	0,8	2,4	3,5	1,2	2,7	0,8	0,6	·	0,3	2,8	20,2	2,0	0,1	·	·	·	0,5	2,5	·		60,8	119	+10	16	10	·	·
	Ahr	Ahrhütte	400	·	·	·	·	·	·	·	·	3,8	11,5	1,6	1,0	·	11,0	4,5	5,3	·	2,0	·	·	15,0	18,8	4,6	0,7	·	·	·	·	4,4	·		84,2			13	12	·	·
		Dreis	475	·	·	·	·	·	·	·	·	5,5	17,1	2,2	1,8	1,0	14,9	4,1	5,2	1,8	4,9	0,1	1,2	12,4	23,6	8,9	3,5	·	·	·	0,5	2,3	0,3		111,3	174	+47	19	16	·	·
		Aremberg	540	·	·	·	·	·	·	·	·	3,5	11,6	2,2	0,3	1,2	9,7	3,7	4,3	0,4	1,3	·	0,4	11,8	17,6	3,2	0,5	·	·	·	1,5	3,8	·		77,0	135	+20	17	13	·	·

Flußgebiet		Ort	See-höhe m	1	2	3	4	5	6	7	8	9	10	11	12	13	14	15	16	17	18	19	20	21	22	23	24	25	26	27	28	29	30	31	Monatssumme mm	% d. Norm.	Abweichung v. d. Norm.	Zahl der Tage mit Niederschl. ≥0.1	≥1.0	☀ ≥0.1	☒
Mosel bis Ruhr	Ahr	Nürburg	621	·	·	·	·	·	·	·	·	2,7	24,9	2,7	0,4	0,4	12,0	2,3	5,3	0,4	3,9	·	0,8	5,6	17,9	6,2	1,1	·	·	·	1,2	5,0	0,9		93,7			18	13	·	·
		Adenau	302	·	·	·	·	·	·	·	·	2,3	15,8	1,7	·	0,3	6,6	5,7	5,1	0,4	·	0,0	2,2	6,5	17,1	3,3	·	0,5	·	·	0,9	2,8	·		71,2	123	+13	15	11	·	·
		Kesseling	240	·	·	·	·	·	·	·	·	2,3	15,7	3,2	0,4	1,4	5,5	1,9	0,9	0,7	0,8	·	0,2	7,9	21,2	2,1	·	·	·	·	1,3	3,5	·		69,0			16	11	·	·
		Houverath	348	·	·	·	·	·	·	·	·	5,8	12,0	3,1	0,7	·	·	1,7	2,0	0,6	·	·	0,3	8,1	26,1	2,9	1,5	·	·	·	1,4	2,5	·		68,7			14	11	·	·
		Ahrweiler-Land	110		·	·	·	·	·	·	·	4,4	13,4	·	5,7	9,0	3,8	2,8	4,3	9,6	0,7	·	2,2	8,7	26,3	·	·	·	·	·	·	1,2	·		83,1	160	+31	13	11	·	·
	R.	Bonn	60	·	·	·	·	·	·	·	·	6,1	5,7	7,0	·	0,4	3,8	0,6	2,5	0,5	3,7	·	·	4,0	20,5	3,2	·	·	·	·	0,0	0,2	·		58,2	114	+ 7	13	9	·	·
	Sieg	Hohenroth	635	·	·	·	·	·	·	·	·	17,2	8,4	2,6	13,4	2,6	12,6	3,0	9,3	2,4	6,5	1,1	7,8	22,4	7,8	1,2	0,2	0,4	·	·	3,6	·	·		122,5	127	+26	18	16	·	·
		Hilchenbach	355	·	·	·	·	·	·	0,1	·	9,3	9,2	1,4	0,2	7,5	24,8	2,3	11,0	3,5	4,8	0,5	5,7	20,0	20,0	6,1	·	·	0,0	0,2	4,4	0,7	0,9		132,6	153	+46	20	14	·	·
		Eichen	302	0,0	·	·	·	·	·	0,5	·	5,0	4,1	1,7	0,7	5,5	26,0	10,0	11,3	1,0	5,0	0,1	3,4	20,6	19,3	3,6	·	0,9	·	·	3,5	1,0	2,0		125,2	157	+45	20	11	·	·
		Siegen (Kläranlage)	295	·	·	·	·	·	·	·	·	11,5	13,6	1,3	0,4	1,5	28,5	6,3	7,5	1,3	6,1	·	6,5	19,5	29,7	4,0	·	·	·	·	1,5	·	·		139,2	205	+71	15	14	·	·
		Kirchen	195	·	·	·	·	·	·	·	·	4,8	11,3	2,5	·	1,5	22,5	1,2	7,1	2,1	3,2	·	4,5	20,5	24,2	3,1	·	·	·	·	3,0	0,3	·		111,8	165	+44	15	14	·	·
		Burbach	360	·	·	·	·	·	·	·	·	6,6	14,1	3,0	3,5	3,0	23,5	1,8	5,3	0,1	·	1,6	0,8	17,5	22,6	0,2	·	·	·	·	3,5	0,5	·		87,6	111	+ 9	16	12	·	·
		Morsbach	210	·	·	·	·	·	·	·	·	15,7	9,3	3,1	0,2	3,0	29,0	2,9	8,1	3,8	·	·	8,7	22,5	21,9	8,6	·	·	·	0,2	3,2	2,0	0,2		142,4	180	+63	17	14	·	·
		Salzburg	612	·	·	·	·	·	·	·	·	2,4	14,0	2,6	2,2	2,4	25,2	0,6	3,9	2,0	3,0	·	·	6,5	25,0	3,2	·	·	·	·	3,3	3,1	0,8		101,1	125	+20	16	14	·	·
		Rossel	120	·	·	·	·	·	·	0,1	·	12,9	11,4	5,0	0,3	4,2	34,2	1,2	6,2	5,5	4,8	0,1	1,4	16,6	28,1	5,6	0,1	·	·	·	4,2	3,5	·		146,4	198	+72	19	15	·	·
		Blankenberg	170	·	·	·	·	·	·	·	·	3,1	10,1	2,8	0,0	4,6	19,5	1,0	3,6	3,3	2,8	0,1	0,6	8,6	26,0	4,1	0,2	·	·	·	2,4	0,5	·		93,3	141	+27	17	13	·	·
		Siegburg	61	·	·	·	·	·	0,0	0,0	·	4,4	4,7	3,7	·	3,4	11,3	1,7	4,8	2,4	4,5	0,0	0,0	7,0	15,1	3,0	·	·	·	·	0,6	1,0	·		67,6	117	+10	14	13	·	·
	Sieg, Agger	Bergneustadt	240	·	·	·	·	·	·	·	·	5,9	5,2	2,3	·	9,9	32,1	1,9	7,8	·	12,9	·	1,5	25,6	24,5	3,3	0,3	·	·	0,3	2,9	·	·		136,4	162	+52	15	13	·	·
		Rodt-Müllenbach	410	·	·	·	·	·	·	0,0	·	0,8	4,4	2,6	0,3	6,3	37,4	1,0	11,7	7,2	2,6	·	0,2	18,6	27,3	4,1	·	·	·	0,2	4,6	0,5	·		129,8	135	+34	17	12	·	·
		Hülsenbusch	308	·	·	·	·	·	·	0,3	·	1,6	3,7	4,3	0,3	8,4	33,9	1,7	7,7	7,8	4,0	0,4	0,3	17,2	24,2	4,3	·	·	·	·	3,2	1,5	·		124,8	144	+38	18	14	·	·
		Loope	118	·	·	·	·	·	·	·	0,8	2,4	3,4	8,5	·	·	30,8	1,1	3,4	14,2	3,2	·	·	26,6	21,1	3,4	·	·	·	·	3,0	1,7	·		113,6	135	+30	14	13	·	·
		Seelscheid	213	·	·	·	·	·	·	·	·	1,5	4,2	3,6	·	4,2	37,8	·	9,4	3,6	1,7	·	·	15,5	14,8	4,2	·	·	·	·	2,1	1,9	·		104,5	131	+25	13	13	·	·
		Unterkotten	160	·	·	·	·	·	·	·	·	3,2	1,2	4,5	·	7,3	37,4	1,0	1,2	6,2	2,7	·	0,4	12,4	21,9	4,1	0,0	0,0	0,1	0,0	2,5	1,2	·		107,3	131	+25	16	14	·	·
	Sieg bis Wupper	Brühl	63	·	·	·	·	·	·	0,0	·	0,7	2,8	6,6	0,1	0,6	0,7	0,6	5,8	2,8	1,0	·	0,4	7,1	15,1	3,5	·	·	·	0,0	1,0	0,5	·		40,3	95	- 3	16	9	·	·
		Wahn	50	·	·	·	·	·	·	·	·	2,8	2,5	3,7	·	2,2	12,7	0,4	5,7	2,0	1,1	·	0,2	7,3	15,1	3,9	·	·	·	0,1	·	0,9	·		60,6	107	+ 4	15	11	·	·
		Köln (Flughafen)	49	·	·	·	·	·	·	0,1	·	1,9	0,2	3,0	0,0	0,5	15,4	0,1	6,8	1,9	0,6	·	0,3	5,3	14,7	2,6	·	·	0,0	·	0,2	0,9	0,0		54,5	101	+ 1	16	8	·	·
		Leverkusen	44	·	·	·	·	·	·	·	·	0,3	0,2	3,3	0,1	1,8	13,3	·	4,6	2,9	0,6	·	0,3	3,9	15,8	2,8	·	·	·	·	0,2	0,4	·		50,5	97	- 2	15	8	·	·
	Wupper	Kreuzberg	373	·	·	·	·	·	·	0,8	·	2,3	4,7	4,5	0,8	7,0	44,9	1,0	5,5	·	4,3	·	0,8	13,5	0,3	19,2	0,4	·	0,2	·	6,4	·	0,9		117,5	127	+25	18	11	·	·
		Kleineichen	270	·	·	·	·	·	0,0	0,0	·	4,6	3,3	3,7	0,3	8,2	43,1	0,5	6,3	6,9	4,6	0,3	0,7	10,7	17,4	3,9	·	·	0,0	·	4,3	2,3	0,0		120,9	132	+29	17	13	·	·
		Schwelm	210	·	0,0	·	·	·	·	·	·	6,4	0,0	3,4	0,5	8,3	33,0	4,3	4,4	3,9	1,3	0,3	0,6	14,9	13,2	5,3	0,0	·	0,0	0,2	2,6	1,4	·		104,0	126	+21	17	13	·	·
		Wuppertal	151	·	·	·	·	·	0,0	0,0	·	4,9	0,0	2,2	1,2	8,9	34,5	3,3	5,9	2,9	0,5	0,0	0,3	12,5	11,8	4,7	·	·	0,0	0,2	4,3	1,7	·		99,8	116	+14	16	13	·	·
		Solingen (Schützenstr.)	252	·	·	0,0	·	·	0,0	0,1	·	5,3	0,0	4,2	0,9	8,1	31,9	0,4	7,7	5,2	1,0	0,2	0,8	6,1	12,2	5,7	0,0	·	·	0,0	2,8	0,8	·		93,5	117	+13	17	11	·	·
		Wermelskirchen	310	·	·	·	·	·	0,2	·	·	1,2	0,6	6,2	·	14,6	49,2	1,4	7,5	8,7	4,9	0,3	0,6	4,7	18,9	5,2	·	·	0,3	·	3,6	0,8	·		128,9	137	+35	18	12	·	·
	Erft	Münstereifel	290	·	·	·	·	·	·	·	·	4,1	11,4	·	3,2	14,0	6,2	0,3	4,3	·	0,7	0,4	0,5	3,8	29,8	2,4	2,9	·	·	·	1,2	3,2	·		88,4	152	+30	16	12	·	·
		Euskirchen	170	·	·	·	·	·		·	·	4,5	8,2	2,8	0,8	0,4	4,0	0,8	6,0	·	2,1	·	·	4,9	23,3	2,4	·	·	·	·	1,0	2,1	·		63,3	129	+14	14	11	·	·
		Rheinbach	174	·	·	·	·	·	·	·	·	4,6	12,3	3,2	·	3,2	4,2	·	6,0	·	1,6	·	·	5,6	26,5	·	·	·	·	·	1,5	3,6	·		72,3	136	+19	11	11	·	·
		Metternich	125	·	·	·	·	·	·	·	·	3,9	4,9	7,4	0,1	0,3	3,8	0,4	3,4	1,8	1,9	0,0	·	4,3	17,1	3,3	·	·	·	·	1,2	2,1	·		55,7	112	+ 6	15	12	·	·
		Hergarten	337	·	·	·	·	·	·	·	·	3,6	11,1	·	·	·	6,2	0,8	5,3	0,4	2,4	0,4	7,5	·	20,8	4,6	·	·	·	·	2,3	5,3	0,8		71,5	130	+17	14	10	·	·
		Erp	127	·	·	·	·	·	·	·	·	2,0	4,2	3,8	·	1,2	6,6	1,1	3,2	1,7	·	·	·	7,0	14,5	3,5	·	·	·	·	2,2	3,0	·		54,0	108	+ 4	13	13	·	·
		Oberbolheim	103	·	·	·	·	·	·	·	·	·	3,5	2,0	·	·	10,5	·	4,6	0,5	·	·	1,8	2,7	13,9	7,0	·	·	·	·	·	4,2	·		50,7	100	0	10	9	·	·
	Rhein	Benninghof	130	·	·	·	·	·	·	·	·	7,1	0,0	3,0	0,5	11,0	26,8	1,8	7,9	4,6	0,5	·	0,0	8,9	11,1	6,3	·	·	·	0,0	1,6	0,3	·		91,4	118	+14	14	11	·	·
		Düsseldorf-Gerresh.	67	·	·	·	·	·	·	·	·	1,3	0,2	1,6	0,4	5,3	14,1	0,6	8,4	4,3	0,1	·	0,5	6,4	9,5	9,4	·	·	·	·	3,8	0,1	·		66,0	103	+ 2	16	10	·	·
		Krefeld	38	·	·	·	·	·	·	·	·	0,4	0,6	1,9	·	4,6	19,1	1,8	6,5	3,1	0,1	·	0,2	4,1	9,6	2,0	0,1	·	·	0,0	0,0	0,5	·		54,6	107	+ 4	15	9	·	·
		Duisburg (Bot.Gart.)	39	·	·	·	·	·	·	0,0	·	1,2	0,7	2,4	0,0	8,0	25,9	1,6	4,0	3,4	·	0,1	·	4,3	5,4	2,0	0,2	·	0,0	0,0	3,9	·	·		63,0	100	0	14	11	·	·
Ruhr	Quelle bis Möhne	Brunskappel	410	·	·	·	·	·	·	0,0	·	12,0	14,3	1,9	3,2	7,3	17,6	4,0	8,2	4,1	2,0	0,3	0,5	11,6	17,9	2,6	·	·	1,0	0,1	11,1	4,9	1,6		126,2	150	+42	20	17	·	·
		Bigge	329	·	·	0,5	·	·	·	0,5	·	12,1	9,2	2,4	1,3	6,1	14,2	4,6	5,2	5,6	1,4	0,2	0,2	7,2	19,9	2,5	·	·	0,1	·	7,5	7,3	1,6		109,6	137	+30	21	16	·	·
		Enste	300	·	0,5	·	·	·	·	·	·	9,4	5,7	2,8	1,8	8,7	6,4	10,6	10,0	3,9	1,3	·	·	4,2	14,4	4,1	0,1	·	0,4	·	4,9	9,8	·		98,0	127	+21	18	15	·	·

Flußgebiet		Ort	Seehöhe m	1	2	3	4	5	6	7	8	9	10	11	12	13	14	15	16	17	18	19	20	21	22	23	24	25	26	27	28	29	30	31	Monatssumme mm	% d. Norm.	Abweichung v. d. Norm.	Zahl der Tage mit Niederschl. ≥0.1	≥1.0	≥10.1	✳ ≥0.1	⊠
Ruhr	Quelle bis Möhne	Eslohe	325	·	·	·	·	·	0,0	0,0	·	13,5	7,7	1,0	1,9	5,5	15,1	5,4	3,8	3,1	1,9	0,6	0,8	11,5	17,1	2,9	·		0,4	0,2	4,8	3,4	1,2		101,8	127	+22	20	16	·	·	
		Arnsberg	189	·	0,0	·	·	·	·	·	·	7,8	7,7	2,9	1,5	8,0	15,7	4,4	1,7	2,7	1,1	0,6	0,1	2,5	19,2	4,4	2,4	·	0,7	0,6	6,8	15,1	0,2		106,1	131	+28	23	16	·	·	
		Allendorf	310	·	0,1	·	·	·	·	·	·	5,9	6,6	2,2	1,9	5,2	24,4	2,1	2,9	2,7	1,9	0,4	0,1	5,7	17,2	3,5	·	·	0,2	0,6	3,6	1,6	0,7		89,5	115	+13	21	15	·	·	
		Langscheid	335	·	·	·	·	·	·	·	·	7,3	8,8	3,1	0,7	5,5	21,0	7,8	2,4	4,4	1,6	1,0	0,4	2,9	15,5	5,2	·	·	0,3	1,1	6,9	2,9	0,3		99,1	122	+18	20	16	·	·	
	Möhne	Brilon	450	·	·	0,4	·	·	·	0,8	·	10,8	11,7	2,0	2,2	5,2	11,2	4,7	5,8	1,6	2,2	0,5	·	5,4	18,3	3,5	0,2	·	0,3	0,1	6,8	8,8	0,5		103,0	131	+24	22	15	·	·	
		Warstein	295	·	·	0,4	·	·	·	0,4	·	6,5	14,0	2,4	0,9	7,5	14,3	1,9	4,2	1,0	0,8	·	2,8	·	16,1	5,2	0,4	·	·	·	7,0	7,3	0,2		93,3	139	+26	19	13	·	·	
		Möhnetalsperre	185	·	·	0,1	·	·	·	·	·	13,7	5,3	5,3	0,5	5,1	10,4	2,1	1,1	2,1	0,1	0,2	0,1	2,1	13,2	2,7	·	·		·	4,7	2,1	·		70,9	99	- 1	18	13	·	·	
	Ruhr	Neuenrade	324	·	·	·	·	·	·	0,0	·	5,6	10,4	3,1	0,9	4,7	23,8	1,4	3,7	2,3	1,8	·	0,3	4,2	14,8	4,6	·	·	0,2	1,2	7,0	1,8	0,2		92,0	121	+16	19	15	·	·	
		Langschede	116	·	·	·	·	·	·	·	·	3,2	0,6	4,3	0,4	3,9	17,8	0,9	7,5	2,3	·	·	·	6,0	11,3	2,1	·	·	·	0,6	4,2	1,2	·		66,2	105	+ 3	15	11	·	·	
		Iserlohn	288	·	·	·	·	·	·	·	·	9,9	2,6	3,5	·	7,6	19,2	2,1	1,9	2,4	0,7	·	0,3	7,5	12,5	4,2	·	·	1,1	1,9	3,3	2,3	0,1		83,1	112	+ 9	18	15	·	·	
	Lenne	Kahler Asten	840	0,3	0,0	·	·	·	·	0,3	·	9,7	11,9	1,9	4,3	11,1	22,1	2,8	7,6	6,2	4,9	0,4	2,6	26,0	21,1	3,3	·	·	0,4	0,6	10,2	7,4	2,6		157,7	155	+56	22	17	·	·	
		Fleckenberg	352	·	·	·	·	·	·	0,3	·	9,2	15,9	1,4	1,4	7,0	15,8	2,2	6,7	2,6	5,0	·	2,7	26,7	24,6	2,2	·	·	·	0,2	3,8	4,0	2,0		133,7	167	+54	19	17	·	·	
		Altenhundem	305	·	·	·	·	·	·	·	·	5,8	8,0	3,4	1,3	3,3	20,0	1,2	8,5	0,9	3,9	·	1,7	20,7	28,5	1,3	·	·	·	0,4	2,7	2,6	·		114,2	163	+44	17	15	·	·	
		Olpe	346	·	·	·	·	·	·	0,5	·	15,1	14,7	1,9	1,0	17,5	30,3	1,3	13,5	7,0	7,5	0,1	3,7	30,1	24,2	4,4	·	·	·	·	8,4	1,8	·		180,0	213	+97	18	16	·	·	
		Pütthof	440	·	·	·	·	·	0,0	0,1	·	9,7	3,7	2,1	0,9	4,4	23,8	1,3	6,0	2,0	4,8	0,1	2,0	18,6	30,4	3,0	·	·	0,1	0,2	5,8	0,8	·		119,8	133	+30	20	14	·	·	
		Attendorn	250	·	·	·	·	·	0,1	·	·	11,1	5,0	1,7	0,8	3,8	24,5	0,4	5,8	2,4	4,6	·	2,4	17,3	24,4	3,6	0,1	·	0,1	0,2	3,6	1,0	0,3		113,2	152	+38	21	14	·	·	
		Serkenrode	350	·	·	·	·	·	·	·	·	10,5	0,1	4,5	7,9	8,7	14,6	11,6	4,4	7,7	3,0	0,1	1,4	16,4	21,3	3,4	·	·	0,1	0,3	7,4	2,4	1,5		127,3	159	+47	20	16	·	·	
		Herscheid	438	·	·	·	·	·	·	0,6	·	1,8	4,7	1,9	1,2	4,5	30,2	2,3	3,4	1,6	1,8	·	0,8	18,7	18,0	0,3	·	·	0,2	0,4	3,9	·	0,4		96,7	111	+10	19	13	·	·	
		Lüdenscheid	447	0,2	·	·	·	·	·	0,0	·	4,5	7,1	4,5	1,7	8,8	43,1	3,5	5,1	3,4	4,9	0,4	0,2	13,5	20,9	4,1	·	·	0,0	0,6	6,4	3,7	1,1		137,7	155	+49	20	16	·	·	
	Volme	Meinerzhagen	408	·	·	·	·	·	·	·	·	1,8	3,8	2,2	0,3	6,5	38,7	0,9	5,4	4,7	3,5	·	0,7	19,2	23,0	3,5	0,1	·	·	0,4	6,1	0,5	·		121,3	133	+30	18	12	·	·	
		Priorei	170	·	0,2	·	·	·	·	·	·	3,1	17,2	2,1	1,6	·	17,2	3,5	22,6	3,4	2,2	·	4,2	14,1	1,2	5,3	·	·	4,4	·	6,8	·	·		109,1			16	15	·	·	
		Halver	422	·	·	·	·	·	·	·	·	3,1	4,9	3,1	·	7,5	32,2	2,1	·	7,1	2,0	0,2	·	12,1	17,2	7,1	·	·	·	0,7	6,1	1,1	·		106,5	119	+17	15	13	·	·	
		Ennepetalsperre	273	·	·	·	·	·	·	·	·	12,2	1,0	3,5	0,5	7,1	32,5	2,4	7,0	3,8	2,5	·	0,7	9,6	16,0	5,3	·	·	·	0,3	4,9	2,0	·		111,3	134	+28	17	14	·	·	
	Ruhr	Wengern	90	·	0,0	·	·	·	·	·	·	1,9	·	2,2	1,1	6,4	22,0	3,1	2,6	1,6	0,4	0,0	0,2	8,3	12,2	3,4	·	·	0,0	0,4	2,3	0,9	·		69,0	100	0	16	12	·	·	
		Langenberg	115	·	·	·	·	·	·	·	·	2,4	·	·	2,7	8,1	33,1	1,5	4,0	4,9	1,0	·	·	12,1	16,4	2,1	·	·	·	0,9	·	3,2	0,8		93,2	118	+14	14	12	·	·	
		Essen-Mülh. (Flugh.)	120	·	0,0	·	·	·	·	·	·	0,4	0,9	4,6	2,3	10,0	26,4	1,1	4,6	3,2	0,1	·	0,3	4,8	10,3	3,8	·	·	0,2	0,4	2,0	2,9	·		78,3	110	+ 7	18	12	·	·	
Ruhr bis Lippe	Emscher	Dortmund-Brünninghs.	110	·	·	·	·	·	·	0,0	·	2,0	0,0	1,3	0,8	6,0	19,0	0,8	3,4	1,9	0,0	0,0	0,0	5,0	10,4	3,7	·	0,0	0,0	0,1	3,6	2,3	·		60,3	94	- 4	14	11	·	·	
		Recklinghausen	101	·	0,0	·	·	·	·	·	·	2,9	0,4	3,5	0,8	7,4	27,2	·	1,2	2,0	0,3	0,4	0,0	5,1	·	·	4,1	·	0,8	0,4	2,6	2,6	·		61,7	95	- 3	16	10	·	·	
		Bochum (Bergschule)	83	·	0,0	·	·	·	·	0,0	·	1,5	0,6	2,1	1,9	5,2	23,5	1,0	6,5	1,1	0,1	0,7	0,1	6,3	7,9	1,7	0,1	·	·	0,5	1,4	1,2	0,1		63,5	96	- 2	20	13	·	·	
	R. L.	Dinslaken-Hiesfeld	30	·	·	·	·	·	·	·	·	·	2,6	2,4	·	8,5	20,2	0,2	4,3	2,1	·	0,6	·	4,0	3,6	1,1	3,1	·	·	·	2,0	4,9	·		59,6	96	- 2	14	12	·	·	
Lippe	L.	Paderborn	137	0,0	0,2	0,0	·	·	·	0,0	·	11,0	3,3	0,5	0,3	11,1	7,4	0,5	1,9	4,1	0,0	0,8	0,0	2,0	6,2	2,4	·	·	0,0	0,2	2,0	4,0	·		57,9	91	- 6	17	11	·	·	
	Alme	Wewelsburg	215	·	0,2	·	·	·	·	·	·	16,4	5,3	1,1	1,5	8,6	8,0	0,4	2,3	3,3	0,0	2,1	·	3,2	10,1	2,5	0,4	·	0,6	0,1	2,6	4,2	·		72,9	112	+ 8	19	14	·	·	
		Fürstenberg	352	·	·	·	·	·	·	·	·	9,2	5,0	3,5	2,5	7,7	7,0	2,0	4,0	3,3	0,0	·	·	1,5	13,0	6,0	·	·	0,7	0,0	4,3	3,7	·		73,4			15	14	·	·	
		Blankenrode	382	·	1,4	7,8	·	·	1,6	·	·	1,4	11,2	1,6	1,8	2,4	16,4	8,7	2,6	7,8	0,2	1,4	0,8	·	11,6	1,4	·	1,2	0,6	0,1	·	1,1	4,1		87,2	132	+22	22	18	·	·	
		Dörenhagen	268	·	·	·	·	·	·	·	·	5,8	7,3	1,7	0,0	16,9	13,1	·	2,9	5,6	·	0,9	·	1,4	8,6	1,8	·	·	·	·	·	8,3	·		74,3	109	+ 6	12	11	·	·	
	Lippe	Lippstadt	79	·	0,0	·	·	·	·	·	·	2,3	2,1	0,8	0,0	7,9	10,5	0,8	1,7	2,5	0,0	0,7	0,0	4,0	5,5	1,5	·	·	0,2	·	2,9	0,1	·		43,5			15	10	·	·	
		Effeln	280	·	·	·	·	·	·	·	·	7,2	8,6	·	5,3	·	15,4	2,4	1,8	1,1	0,3	·	·	7,4	9,5	3,9	·	·	0,5	·	4,2	4,9	0,1		72,6	121	+13	15	12	·	·	
		Hovestadt	70	·	·	·	·	·	·	·	·	5,4	1,4	·	1,3	8,5	9,3	1,3	2,4	1,9	·	·	·	2,1	8,7	1,2	·	·	·	·	1,3	4,5	·		49,3	86	- 8	13	13	·	·	
	Ahse	Werl	94	·	0,0	0,1	·	·	·	·	·	2,6	1,3	2,4	2,5	3,8	12,9	0,9	1,1	1,4	0,0	3,2	0,0	3,6	11,1	3,5	0,0	·	0,0	0,0	5,2	2,6	0,0		58,2	97	- 2	16	14	·	·	
		Hamm	63	·	·	·	·	·	·	·	·	2,3	·	1,2	1,0	6,3	17,6	·	2,3	2,0	0,3	·	0,3	3,8	5,4	2,0	·	·	·	·	·	4,0	·		48,5	81	-11	13	11	·	·	
	Lippe	Kappenberg	100	·	·	·	·	·	·	·	·	1,1	1,5	3,5	0,1	3,5	34,5	0,1	2,9	1,6	0,2	0,3	0,4	5,2	5,7	1,1	4,8	·	0,0	0,4	4,5	1,2	·		72,6	114	+ 9	19	13	·	·	
		Lüdinghausen	58	·	0,0	·	·	·	·	·	·	0,8	0,8	2,7	0,2	8,0	19,6	2,2	5,0	1,3	0,7	0,7	0,1	3,3	4,8	1,3	6,0	0,1	0,1	0,4	3,7	1,2	0,0		63,0	107	+ 4	21	12	·	·	
		Dülmen	67	·	·	·	·	·	·	·	·	·	·	·	·	9,0	25,0	·	5,1	1,0	·	·	·	5,7	·	·	2,9	·	·	·	5,2	·	·		53,9	84	-10	7	7	·	·	
		~~Hervest-Dorsten~~	~~84~~	·	·	·	·	·	·	·	·	1,3	0,9	1,4	0,3	7,5	19,7	0,2	1,7	·	0,3	0,6	0,3	3,4	2,4	3,5	4,5	·	0,0	·	1,4	4,1	·		53,5			17	11	·	·	
Lippe bis Grenze	Rhein	Wesel	24	·	·	·	·	·	·	·	·	0,3	1,6	0,4	·	6,1	14,6	0,4	0,5	3,8	0,7	·	0,2	4,3	2,1	1,7	8,6	·	0,7	·	2,4	3,6	·		52,0	83	-11	17	10	·	·	
		Rees	19	·	·	·	·	·	·	·	·	2,8	0,8	·	0,5	5,0	13,9	6,1	2,2	1,3	1,0	0,1	0,3	4,7	1,5	0,3	1,9	·	0,2	·	1,1	2,6	·		46,3	77	-14	18	12	·	·	
		Kleve	46	·	·	·	·	·	0,3	·	·	7,5	0,5	0,3	2,4	5,3	20,1	13,1	3,4	1,4	0,3	0,1	0,5	6,1	1,3	0,3	1,4	·	2,5	·	2,2	2,5	1,3		72,8	119	+12	21	14	·	·	

→ Schermbeck 39

Flußgebiet		Ort	See-höhe m	1	2	3	4	5	6	7	8	9	10	11	12	13	14	15	16	17	18	19	20	21	22	23	24	25	26	27	28	29	30	31	Monatssumme mm	% d. Norm.	Abweichung v. d. Norm.	Zahl der Tage mit Niederschl. ≥0.1	≥1.0	≥10.1	✳	⊠
Maas																																									
Roer	R.	Monschau-Dreisteg.	420	.	.	.	.	.	.	.	.	4,1	3,6	7,7	2,9	3,8	24,8	2,6	6,2	1,9	1,5	·	2,6	12,6	34,9	3,6	1,5	·	·	·	7,1	8,9	0,0		130,3	148	+42	17	17	·	·
	Urft	Schmidtheim	568	.	.	.	.	.	.	0,0	.	7,8	12,4	3,1	1,5	1,3	25,2	3,6	6,6	0,8	3,0	0,1	0,9	19,0	29,4	5,1	0,7	0,0	·	·	2,3	5,5	0,3		128,6	201	+65	19	14	·	·
		Hollerath	600	.	.	.	.	.	.	.	.	2,5	5,8	2,4	1,6	0,1	25,2	2,2	5,5	2,1	1,5	3,2	5,4	13,0	30,9	5,2	2,5	·	·	·	3,6	4,7	·		117,4	152	+40	18	17	·	·
		Schleiden	380	.	.	.	.	.	.	.	.	3,2	6,7	2,9	0,3	·	16,0	·	5,2	0,9	0,1	·	0,7	12,2	30,1	4,2	·	·	·	·	2,3	4,2	0,2		89,2	146	+28	15	10	·	·
	R.	Drove	180	.	.	.	.	.	.	.	.	0,2	4,5	2,3	1,1	0,1	7,1	0,9	4,9	·	·	·	·	9,1	17,0	4,0	·	·	·	·	1,9	3,8	·		56,9	109	+ 5	13	10	·	·
	Inde	Rötgen (Greppstr.)	440	.	.	.	.	.	.	0,0	.	2,6	3,2	7,9	2,6	2,7	20,7	2,3	7,0	1,1	2,1	0,0	0,0	16,0	26,3	3,3	·	·	·	·	5,3	7,1	·		110,2	133	+27	15	15	·	·
		Eschweiler	205	.	.	.	.	.	.	.	.	5,0	0,8	5,1	1,3	1,2	8,9	0,7	4,4	0,3	·	·	0,1	8,6	25,3	1,6	·	·	0,1	·	1,4	3,1	·		67,9	111	+ 7	16	11	·	·
	R.	Erkelenz	99	.	.	.	.	.	.	0,1	.	2,7	0,5	6,0	0,7	1,4	10,4	0,9	8,5	1,9	·	·	1,9	3,1	12,1	10,0	·	·	·	·	1,8	0,9	·		62,9	117	+ 9	16	11	·	·
	Wurm	Aachen (Met. Obs.)	202	.	.	.	.	.	.	.	.	3,8	2,7	3,8	1,0	1,8	13,8	1,8	3,2	0,7	0,1	0,1	0,2	9,6	26,8	3,1	·	·	0,0	·	1,8	2,2	0,0		76,5	109	+ 7	17	13	·	·
		Herzogenrath	163	.	.	.	.	.	.	.	.	3,1	0,9	5,3	0,9	1,8	11,9	0,6	5,6	1,4	0,7	·	0,1	14,7	19,2	2,7	0,2	·	·	·	2,2	·	·		71,3	113	+ 8	16	10	·	·
		Linnich	80	.	.	.	.	.	.	.	.	6,5	1,1	3,1	3,4	1,8	9,2	0,3	15,6	0,9	0,2	·	0,1	4,0	20,0	4,2	0,1	·	·	·	2,8	3,7	·		77,0	154	+27	17	12	·	·
	R.	Waldenrath	83	.	.	.	.	.	0,0	.	.	4,0	2,3	4,0	1,1	1,3	12,1	1,1	10,9	0,7	0,2	·	0,3	3,0	16,1	14,3	·	·	·	0,0	1,2	0,3	0,0		72,9	135	+19	16	12	·	·
Roer bis Grenze	M.	Elmpt	63	.	.	0,2	.	.	.	.	.	0,7	2,1	3,9	1,2	1,6	13,7	0,7	7,0	1,3	0,6	·	·	5,5	9,4	0,6	0,7	·	·	0,0	1,1	0,9	·		51,2	85	- 9	17	10	·	·
	Niers	~~Jackerath~~ +	~~108~~	.	.	.	.	.	.	.	.	3,4	1,8	·	·	·	8,0	·	6,0	2,1	0,1	·	·	3,0	15,3	8,0	·	·	·	·	0,5	·	·		48,2	93	- 4	10	8	·	·
		München-Gladb.-H.	75	.	.	.	.	.	0,0	0,0	.	4,2	0,2	3,1	0,2	2,1	13,2	2,7	4,9	1,7	0,1	·	0,3	6,1	9,2	2,3	0,1	·	·	·	1,0	2,3	·		53,7	96	- 2	17	12	·	·
		Bracht	51	.	.	.	.	.	.	.	.	4,1	·	·	·	0,6	12,6	3,2	17,1	0,3	0,5	1,2	2,8	0,6	6,9	2,1	1,2	0,8	·	·	·	1,6	·		55,6	100	0	15	10	·	·
		Issum	27	.	.	.	.	.	.	.	.	0,8	0,1	1,8	1,7	8,5	18,0	0,3	2,0	3,1	0,5	1,0	0,5	3,4	5,9	6,0	1,2	·	0,9	·	1,1	1,0	·		57,8	100	0	19	13	·	·
		Walbeck	35	.	.	.	.	.	.	0,0	.	1,5	0,3	0,5	0,7	9,1	18,1	0,6	2,4	1,9	0,2	0,4	0,7	3,6	5,4	2,6	3,7	·	1,1	0,4	0,8	1,4	·		55,4	86	- 9	20	11	·	·
		Keppeln	35	0,0	0,0	·	·	·	·	·	·	2,8	0,8	0,1	3,3	6,5	17,8	1,4	1,9	1,7	0,1	0,0	2,1	3,9	2,0	0,2	2,4	·	1,8	0,1	2,2	1,0	·		52,1	90	- 6	19	14	·	·
Donau																																								
Quelle bis Iller	Brigach, Brege	Furtwangen	854	.	.	.	.	.	.	.	.	9,0	17,0	17,0	11,1	·	21,0	9,2	2,3	4,0	2,7	·	0,4	30,5	10,1	3,5	25,6	23,1	11,4	·	·	12,7	·		312,6	233	+179	17	16	·	·
		Bubenbach	937	.	.	.	.	.	.	.	.	9,0	14,0	15,9	6,5	·	11,2	41,7	25,1	4,0	2,3	0,1	0,0	9,2	8,9	0,9	14,8	27,1	13,1	0,2	0,0	15,2	·		219,2	246	+130	18	15	·	·
		Villingen	720	.	.	.	.	.	.	.	.	5,5	21,4	17,0	1,3	·	8,1	33,6	26,0	0,1	1,7	·	0,2	8,1	5,0	2,3	16,6	21,2	4,8	·	·	13,6	·		186,5	286	+121	17	15	·	·
		Donaueschingen	693	.	.	.	.	.	.	.	.	9,4	20,0	18,2	2,7	·	5,1	29,5	20,0	·	1,0	·	·	3,5	4,6	2,5	17,8	17,4	16,3	·	·	9,5	0,0		177,5	265	+111	15	15	·	·
	Donau	Dürrheim	714	.	.	.	.	.	.	.	.	13,2	25,8	15,8	3,8	0,2	4,6	35,9	17,6	·	3,5	0,8	·	3,9	5,0	0,5	16,1	16,4	15,7	0,2	·	11,8	·		190,8			18	14	·	·
		Riedöschingen	715	.	.	.	.	.	.	.	.	9,8	14,7	39,4	7,4	·	3,9	31,9	19,3	·	7,9	0,1	0,2	7,4	8,1	6,7	20,2	20,9	15,2	·	·	15,2	·		228,3			17	15	·	·
		Tuttlingen	647	.	.	.	.	.	.	.	.	9,6	23,6	29,8	7,6	·	4,4	37,6	22,6	0,7	0,6	·	0,2	3,6	3,7	2,6	14,2	15,7	16,4	·	·	11,1	·		204,0	262	+126	17	14	·	·
		Fridingen	625	.	.	.	.	.	10,0	.	.	5,5	27,0	30,4	11,0	·	1,9	25,2	30,4	0,2	0,3	0,0	0,2	2,6	3,5	2,9	16,1	16,2	14,8	·	·	9,7	1,6		209,5	323	+145	19	16	·	·
		Böttingen	910	.	.	.	.	.	.	.	.	19,5	39,0	27,8	3,6	·	0,0	23,0	29,5	0,2	4,5	0,6	·	4,0	5,7	0,8	13,8	14,9	14,6	·	·	8,6	0,5		213,6	235	+123	18	14	·	·
		Frohnstetten	785	.	.	.	.	.	.	.	.	2,9	25,8	25,9	6,8	·	3,3	27,8	28,1	0,7	1,7	·	0,1	5,6	5,5	0,9	12,9	12,1	14,5	0,2	0,2	11,6	0,2		186,8			20	14	·	·
		Sigmaringen-Gorheim	588	nicht beobachtet																																				
	Lauchert	Genkingen	773	.	.	.	.	.	.	.	.	18,1	39,7	29,6	19,6	·	0,9	25,6	28,6	0,8	1,0	·	·	3,2	0,0	0,7	17,5	17,8	11,9	·	·	15,9	0,4		231,3	266	+144	16	12	·	·
		Trochtelfingen	700	.	.	.	.	.	.	.	.	5,3	21,3	21,7	7,4	·	2,1	19,0	29,6	0,7	0,7	·	0,5	3,4	0,4	1,0	7,7	10,2	9,8	·	·	10,1	0,0		150,9	206	+78	17	13	·	·
		Bitz	883	.	.	.	.	.	.	.	.	10,3	20,5	16,1	15,5	·	8,2	4,5	43,7	1,2	1,4	·	1,5	4,9	2,3	6,6	8,4	11,8	9,4	·	·	7,6	·		173,9	212	+92	17	17	·	·
	Donau	Otterswang	610	.	.	.	.	.	.	.	.	1,5	29,2	40,5	11,7	·	3,2	26,3	20,3	0,0	2,7	·	0,7	5,6	11,3	0,0	16,8	11,5	22,3	·	·	16,2	·		219,8	285	+143	15	14	·	·
		~~Saulgau~~ ++	~~586~~	.	.	.	.	.	.	.	.	·	20,3	36,4	8,2	·	3,4	42,1		2,0	0,2	·	·		13,0		13,8	11,0	18,5	·	·	13,0	0,0		181,9	264	+113	15	14	·	·
		~~Riedlingen~~ +++	~~540~~	.	.	.	.	.	.	.	.	0,8	21,2	26,8	8,6	·	2,8	25,4	26,9	1,1	0,9	·	·	5,8	4,3	2,4	10,3	14,4	12,5	3,4	·	10,1	·		177,7			17	15	·	·
	Gr. Lauter	Münsingen	721	.	.	.	.	.	.	.	.	5,8	30,2	20,3	9,1	·	1,9	19,0	30,2	0,8	1,3	0,3	0,2	3,1	0,4	0,3	8,4	9,6	10,0	·	·	11,2	0,9		163,0	206	+84	19	13	·	·
		Frankenhofen	740	.	.	.	.	.	.	.	.	3,2	23,3	32,0	6,7	·	0,0	19,8	31,3	1,0	0,1	·	1,3	6,3	1,0	0,5	11,5	10,0	11,4	·	·	7,6	·		167,0	239	+97	16	14	·	·
	D.	Ehingen	514	.	.	.	.	.	.	.	.	·	17,2	31,9	6,6	·	2,0	41,6	2,1	0,8	0,4	·	0,7	2,6	1,8	4,7	7,4	12,8	12,9	0,0	0,1	4,1	1,1		150,8	221	+83	18	14	·	·
	Riß	Biberach	540	.	.	.	.	.	.	.	.	·	18,6	46,1	12,1	·	1,8	22,8	20,0	0,8	0,6	·	0,0	4,9	1,9	4,4	24,3	10,1	15,9	0,3	0,0	18,6	0,6		203,8	268	+128	17	13	·	·
		Schemmerberg	542	.	.	.	.	.	.	.	.	·	17,8	42,9	7,0	1,2	1,9	20,5	27,7	0,0	0,0	·	0,0	3,4	0,9	6,5	11,3	12,1	10,0	·	·	15,0	·		179,2	271	+113	15	14	·	·
	Donau	Ochsenhausen	614	.	.	.	.	.	.	.	.	·	25,0	49,0	12,5	·	2,0	20,0	26,0	2,5	1,0	·	·	8,5	0,8	6,0	28,0	11,0	20,5	2,6	·	24,5	1,5		241,4	312	+164	17	16	·	·
		Rot	605	.	.	.	.	.	.	.	.	·	23,3	46,3	12,6	·	0,0	29,8	22,9	1,9	·	·	1,7	16,6	6,2	3,7	26,6	7,8	18,0	0,4	·	26,2	2,6		246,6	290	+162	16	15	·	·

+ Brämmerdorf 51 ++ Mengen 560 +++ Ittenhausen 700

Flußgebiet		Ort	See-höhe m	1	2	3	4	5	6	7	8	9	10	11	12	13	14	15	16	17	18	19	20	21	22	23	24	25	26	27	28	29	30	31	Monatssumme mm	% d. Norm.	Abweichung v. d. Norm.	Zahl der Tage mit Niederschl. ≥0.1	≥1.0	≥20	☒
Iller	Obere Iller	Nebelhorn	1920	·	·	·	·	·	·	·	·	5,9	20,0	50,0	30,2	20,0	2,4	13,2	6,3	1,0	·	·	·	0,9	11,4	2,3	5,2	2,0	18,9	0,8	·	27,5	3,2		221,2			18	16	10	10
		Birgsau	950	·	·	·	·	·	·	·	·	7,9	36,3	50,7	29,8	1,0	2,7	14,7	33,6	3,0	·	·	·	0,2	7,7	2,3	3,4	7,8	15,6	0,6	0,1	38,5	6,3		262,2	163	+101	19	16	1	·
		Oberstdorf	811	·	·	·	·	·	·	·	·	11,3	35,4	48,5	22,8	0,1	2,2	14,9	30,3	4,2	·	·	·	1,3	13,8	3,2	5,8	3,6	15,6	0,5	·	32,3	6,3		252,1	163	+98	18	16	·	·
		Mittelberg	1270	·	·	·	·	·	·	·	·	4,5	33,9	51,7	29,2	0,4	2,8	19,4	44,2	7,6	·	·	·	0,9	12,3	3,2	9,4	2,3	15,2	0,4	·	28,4	11,3		277,1	170	+114	18	15	2	3
		Rohrmoos	1070	Beobachtungen fehlen																																				
		Sonthofen	735	·	·	·	·	·	·	·	·	11,9	32,2	36,6	17,3	0,4	3,3	21,5	29,6	7,4	·	·	·	4,4	17,1	9,3	14,2	3,7	11,6	9,8	0,1	29,0	3,2		262,6	186	+122	19	17	·	·
		Oberjoch	1136	·	·	·	·	·	·	·	·	14,7	27,5	47,0	37,2	·	3,5	18,8	28,3	4,7	·	·	·	8,8	18,3	8,6	12,3	6,4	22,7	0,4	·	38,7	5,9		303,8	153	+105	17	16	1	·
		Oberdorf, Bad	850	·	·	·	·	·	·	·	·	15,9	24,5	47,5	35,0	·	4,2	15,2	24,9	3,5	·	·	·	7,0	17,5	8,8	12,0	4,0	21,7	·	·	34,5	4,0		280,2	174	+119	16	16	·	·
		Immenstadt	731	nicht beobachtet																																				
		Bodelsberg	896	·	·	·	·	·	·	·	·	0,2	31,4	40,5	25,2	0,8	2,6	8,7	30,3	2,3	·	0,0	·	1,9	4,5	6,8	12,0	1,1	19,5	0,0	·	22,4	4,5		214,7			17	15	1	·
		Kranzegg	860	Beobachtungen fehlen																																				
	Mittlere Iller	Diepolz	1040	·	·	·	·	·	·	·	·	0,9	23,8	62,0	16,9	·	18,4	47,0	8,1	2,0	·	·	·	1,9	2,1	6,0	24,0	17,5	8,6	·	·	17,9	3,8		260,9	146	+83	16	15	(1)	·
		Martinszell	740	·	·	·	·	·	·	·	·	0,0	28,5	35,2	14,3	3,2	3,4	11,5	45,5	3,9	·	·	·	2,2	4,2	0,0	22,5	2,2	14,2	·	·	23,4	5,4		219,6	180	+88	15	15	·	·
		Buchenberg	905	·	·	·	·	·	·	·	·	0,0	29,8	37,7	17,6	7,6	2,7	44,5	18,7	7,6	·	0,0	·	5,8	8,1	1,7	14,0	1,8	17,1	1,9	·	23,5	2,2		242,3	166	+96	17	17	·	·
		Krugzell	667	·	·	0,0	·	·	·	·	·	0,0	17,0	32,8	14,1	·	4,9	13,5	43,8	4,6	·	2,5	·	3,9	4,5	3,7	28,3	1,9	14,7	0,2	·	25,0	0,9		216,3	218	+117	17	15	·	·
		Frauenzell	731	·	·	·	·	·	·	·	·	·	14,8	61,3	25,3	·	7,3	20,4	52,6	5,5	2,1	2,1	1,0	6,7	7,5	0,5	20,9	3,2	19,8	0,5	·	34,3	·		285,8	227	+160	18	16	·	·
		Ittelsburg	718	·	·	·	·	·	·	·	·	0,0	23,3	54,7	8,4	·	2,6	4,6	41,7	2,4	·	2,6	·	0,0	7,3	3,6	16,0	2,0	19,7	·	·	36,2	1,6		226,7	227	+127	15	15	·	·
	Untere Iller	Leutkirch	660	·	·	·	·	·	·	·	·	0,3	22,8	46,3	19,7	0,0	4,6	18,5	36,9	7,2	1,6	1,1	1,0	10,7	3,5	1,6	16,0	3,5	17,1	0,3	0,0	33,5	1,9		248,1	241	+145	21	19	·	·
		Memmingen	634	·	·	·	·	·	·	·	·	0,1	22,1	50,1	14,3	·	1,7	25,2	24,7	1,8	0,7	0,2	0,4	9,8	2,7	4,1	23,0	3,7	16,7	0,4	·	26,9	1,6		230,2	277	+147	20	15	·	·
		Jedesheim	500	·	·	·	·	·	·	·	·	·	20,0	43,0	9,9	·	1,1	24,0	26,9	1,1	0,5	·	·	6,4	1,0	4,8	13,9	9,0	12,3	0,8	·	16,0	1;2		191,9			17	15	·	·
Iller bis Lech	Blau	Westerheim	815	·	·	·	·	·	·	·	·	14,4	27,3	24,0	14,7	·	0,0	24,2	20,4	3,5	0,6	0,0	0,0	5,6	0,2	0,2	7,7	9,4	10,9	·	·	11,0	1,9		176,0	235	+101	16	13	·	·
		Seissen	707	·	·	·	·	·	·	·	·	5,5	24,6	26,0	12,8	·	2,2	19,5	23,1	1,5	0,4	·	·	4,5	1,0	0,3	8,7	9,7	9,0	·	0,0	6,4	0,0		155,2	239	+90	16	14	·	·
		Bermaringen	650	·	·	·	·	·	·	·	·	10,3	14,9	19,9	5,7	·	0,0	26,9	8,9	·	·	0,1	0,7	2,9	0,4	0,2	7,7	8,0	9,1	·	·	4,4	·		120,1	188	+56	15	11	·	·
		Ulm	495	·	·	·	·	·	·	·	·	·	22,2	23,5	8,2	·	·	15,3	25,7	7,6	·	·	1,6	6,2	·	·	10,2	9,6	10,5	·	·	7,7	·		147,7	227	+83	12	12	·	·
	D.	Weißenhorn	500	·	·	·	·	·	·	·	·	0,0	41,5	46,6	11,5	·	2,0	11,6	29,9	0,1	0,3	0,1	·	3,2	1,9	3,5	12,1	8,5	13,6	0,0	·	11,8	0,2		198,4	292	+130	17	13	·	·
	Günz	Obergünzburg	738	·	·	·	·	·	·	·	·	0,0	19,5	46,1	15,0	·	2,0	10,9	35,0	3,9	0,1	2,3	0,2	3,5	3,2	3,1	18,0	2,3	13,8	0,2	·	26,6	3,1		208,8	193	+101	19	16	·	·
		Ottobeuren	660	·	·	·	·	·	·	·	·	0,0	24,5	53,4	15,8	·	2,8	15,1	34,7	4,6	1,8	0,0	·	6,6	0,0	10,7	22,5	4,5	4,2	·	1,2	33,4	0,9		236,7	252	+143	16	15	·	·
		Arlesried	650	·	·	·	·	·	·	·	·	0,0	25,2	61,7	16,3	·	2,2	29,8	32,1	0,3	1,1	·	0,3	17,3	0,6	6,2	22,6	8,5	17,2	0,4	·	33,9	0,2		275,9	358	+199	18	13	·	·
		Leipheim	475	·	·	·	·	·	·	·	·	0,1	63,2	43,1	10,5	·	2,6	18,7	18,1	0,3	0,4	·	0,0	3,8	1,1	0,2	12,0	9,2	10,5	·	0,1	6,7	0,0		200,6			17	12	·	·
	Mindel	Mindelheim	607	·	·	·	·	·	·	·	·	·	19,8	56,1	14,5	·	2,5	25,9	27,5	0,8	0,7	0,3	0,9	6,1	3,6	3,5	10,2	3,6	14,6	0,7	·	34,1	0,9		226,3	273	+143	19	13	·	·
		Röfingen	474	·	·	·	·	·	·	·	·	·	28,5	51,4	9,0	·	3,0	16,0	23,0	0,9	0,6	·	0,5	2,0	0,1	2,1	5,0	5,5	11,0	·	·	11,2	·		169,8	253	+103	16	12	·	·
		Krumbach	514	·	·	·	·	·	·	·	·	·	31,1	55,3	16,5	·	2,1	32,8	19,5	0,5	0,4	0,3	0,5	6,7	3,8	2,5	15,4	7,5	17,2	0,6	·	17,9	1,5		232,1	327	+161	19	14	·	·
	Brenz	Heidenheim	494	·	·	·	·	·	·	·	·	1,0	40,3	21,5	4,9	0,0	6,2	21,2	10,6	1,1	1,2	·	0,8	7,8	0,2	2,5	5,3	7,3	5,6	·	·	3,5	·		141,0	212	+75	17	15	·	·
		Ettlenschieß	656	·	·	·	·	·	·	·	·	1,8	31,2	21,4	8,7	·	1,0	15,4	14,5	1,0	·	·	·	4,7	·	·	8,7	7,2	8,0	·	·	3,3	·		126,9	190	+60	13	13	·	·
		Gundelfingen	440	·	·	·	·	·	·	·	·	1,5	30,1	33,0	9,8	·	0,0	30,2	15,1	2,0	·	0,2	6,8	9,4	0,9	1,1	12,0	6,0	8,5	·	·	7,0	·		173,6	276	+111	16	14	·	·
	Donau	Eglingen	549	·	·	·	·	·	·	·	·	2,1	14,2	20,9	6,5	·	3,9	15,6	15,9	0,9	1,1	·	0,9	7,9	0,2	1,4	5,2	5,7	4,9	·	·	2,1	0,9		110,3	170	+45	18	14	·	·
		Blindheim (Bhf.)	416	·	·	·	·	·	·	·	·	0,9	18,4	21,1	9,6	·	3,7	8,9	20,7	0,7	1,0	·	0,1	4,9	0,3	0,2	13,2	4,4	5,2	·	·	5,8	·		119,1	202	+60	17	12	·	·
		Stillnau	496	·	·	·	·	·	·	·	·	14,0	15,1	26,1	13,7	·	3,2	30,0	9,6	·	0,8	·	0,5	6,5	0,0	1,0	14,8	6,6	3,8	·	·	4,3	·		150,0	242	+88	15	13	·	·
	Wörnitz	Wörnitz	488	·	·	·	·	·	·	·	·	8,1	11,0	9,7	4,9	1,1	1,0	13,9	12,0	0,3	1,0	·	·	4,9	1,2	3,2	14,0	10,0	2,1	·	0,1	4,1	2,1		104,7	232	+45	19	17	·	·
		Dinkelsbühl	440	·	·	·	·	·	·	·	·	12,1	11,8	9,8	2,2	·	(3,0)	6,3	12,5	0,4	1,4	·	·	2,9	0,6	0,1	4,6	1,5	2,8	·	·	2,2	·		74,2	120	+12	16	13	·	·
		Öttingen	420	·	·	·	·	·	·	·	·	5,0	15,6	16,0	3,8	·	3,4	7,8	16,3	0,7	0,2	·	0,1	8,7	1,4	0,9	4,0	10,6	3,8	·	·	1,3	1,5		101,1	169	+41	18	14	·	·
		Bopfingen	470	·	·	·	·	·	·	·	·	6,1	0,3	10,3	3,3	·	3,1	13,2	13,8	·	1,5	·	·	3,0	1,3	1,8	3,1	6,8	6,7	·	·	2,1	0,4		76,8	114	+10	16	14	·	·
		Möttingen	413	·	·	·	·	·	·	·	·	2,7	13,5	29,2	8,8	·	3,3	10,9	12,0	·	0,6	·	0,5	6,6	0,6	1,1	5,0	7,7	5,4	·	·	1,3	·		109,2	206	+46	16	13	·	·
		Donauwörth	415	·	·	·	·	·	·	·	·	2,0	28,8	23,0	9,4	·	3,9	16,9	19,2	0,1	0,4	·	0,1	3,7	0,1	1,6	9,7	4,5	4,9	·	·	4,6	0,1		133,0	222	+73	18	13	·	·
	Donau	Ziemetshausen	501	·	·	·	·	·	·	·	·	·	15,9	59,3	16,9	·	2,4	21,2	26,6	1,1	0,1	0,1	0,6	6,2	0,3	5,8	18,7	6,7	16,8	0,4	·	18,5	7,0		224,6	288	+145	19	14	·	·
		Bliensbach	437	·	·	·	·	·	·	·	·	0,0	13,5	45,1	11,4	·	3,8	23,1	19,2	1,1	2,3	0,1	0,3	4,4	1,0	0,5	5,9	3,9	7,5	0,1	·	7,8	·		151,0	236	+87	18	14	·	·
		Kreppen	460	·	·	·	·	·	·	·	·	·	21,6	69,2	12,9	·	2,3	22,1	29,4	2,2	1,8	·	1,4	2,5	6,4	5,7	21,3	4,6	14,3	0,5	0,3	18,2	6,7		243,4	343	+172	19	17	·	·

Flußgebiet		Ort	See-höhe m	1	2	3	4	5	6	7	8	9	10	11	12	13	14	15	16	17	18	19	20	21	22	23	24	25	26	27	28	29	30	31	Monatssumme mm	Monatssumme % d. Norm.	Abweichung v. d. Norm.	Zahl der Tage mit Niederschl. ≥0.1	Zahl der Tage mit Niederschl. ≥1.0	Zahl der Tage mit ☀ ≥0.1	Zahl der Tage mit ☒
Lech	Quelle bis Wertach	Zürs	1720	·	·	·	·	·	·	·	·	2.1	45.8	39.1	18.4	·	6.0	23.0	25.0	·	·	·	·	·	26.4	·	·	2.6	19.1	1.1	·	15.6	4.3		228.5	171	+96	13	13	4	6
		Lech	1454	·	·	·	·	·	·	·	·	1.8	33.4	44.8	17.0	·	4.1	4.5	30.4	3.4	·	·	·	·	3.1	·	·	3.5	8.5	·	1.4	18.2	·		174.1	118	+27	13	13	3	4
		Holzgau	1090	·	·	·	·	·	·	·	·	1.6	22.1	43.4	17.0	0.2	1.6	16.6	20.8	2.6	·	·	·	·	2.3	0.8	·	3.4	15.1	0.4	·	12.2	3.9		163.0	141	+48	16	13	·	·
		Gramais	1318	·	·	·	·	·	·	·	·	25.6	24.5	27.3	5.4	·	20.5	14.2	7.5	·	·	·	·		3.1	·	3.7	10.2	6.2	·	11.5	6.2	·		165.9	126	+34	13	13	3	·
		Hinterhornbach	1101												Beobachtungen fehlen																								
		Namlos	1263	·	·	·	·	·	·	·	·	11.9	20.0	56.5	32.0	0.2	0.8	13.8	21.8	2.7	·	·	·	·	·	·	21.7	3.8	13.2	1.0	·	28.7	·		228.1	177	+99	14	12	·	·
		Forchach	905	·	·	·	·	·	·	·	·	7.5	17.3	52.4	22.1	0.1	0.9	11.4	17.8	3.9	·	·	·	0.1	6.1	1.4	7.9	0.9	12.1	0.1	0.1	25.0	3.5		190.6	159	+71	19	13	1	·
		Höfen	869	·	·	·	·	·	·	·	·	7.1	18.7	46.6	30.2	·	·	13.6	22.2	7.4	·	·	·	3.2	·	·	·	6.4	8.2	·	·	9.4	37.2		209.9	153	+93	12	12	·	·
		Berwang	1336	·	·	·	·	·	·	·	·	12.2	15.3	25.6	34.8	4.3	11.3	5.6	·	·	·	·	·	·	·	5.8	13.7	·	·	·	·	12.4	13.8		154.8	117	+24	11	11	3	·
		Plansee	976	·	·	·	·	·	·	·	·	8.3	21.7	63.1	38.5	0.6	0.0	17.1	25.1	5.2	·	·	·	4.1	4.7	0.3	14.2	1.2	·	·	1.2	32.3	8.0		245.6	170	+101	16	14	·	·
		Tannheim	1094	·	·	·	·	·	·	·	·	17.6	17.7	25.1	20.6	·	0.3	27.4	40.5	5.7	·	·	·	4.3	15.6	6.2	11.0	3.2	14.6	·	·	50.6	3.0		263.3	190	+125	16	15	·	·
		Reutte	900	·	·	·	·	·	·	·	·	11.2	26.5	46.0	26.0	0.4	0.2	8.0	20.0	0.8	·	·	·	0.4	6.0	2.2	5.1	2.0	11.7	0.3	·	23.0	4.1		193.9	163	+75	18	13	·	·
		Fallmühle	928	·	·	·	·	·	·	·	·	9.5	18.5	39.0	28.0	1.5	·	24.5	36.0	1.8	·	·	·	2.0	7.0	4.5	16.0	7.0	7.5	·	·	42.5	·		245.3	145	+76	15	15	·	·
		Horn	796	·	·	·	·	·	·	·	·	10.9	23.0	42.0	36.1	1.2	0.3	6.5	23.0	0.6	·	·	·	0.9	3.1	3.8	13.1	1.8	14.1	0.4	·	28.1	8.5		216.4	160	+78	18	14	·	·
		Neuschwanstein	965	·	·	·	·	·	·	·	·	21.7	24.8	50.2	37.4	2.7	0.4	7.1	18.6	0.9	·	·	·	0.7	4.0	3.7	18.0	1.3	17.3	0.7	0.3	40.8	5.5		256.1	173	+102	19	14	1	·
		Buching	810	·	·	·	·	·	·	·	·	29.7	21.1	39.9	32.4	·	0.2	7.4	17.8	1.7	·	·	·	2.4	2.8	6.1	14.1	3.7	14.3	0.4	·	15.5	8.7		218.2	157	+79	17	15	1	·
		Lechbruck	730	·	·	·	·	·	·	·	·	19.4	18.2	44.6	20.2	0.0	0.0	11.5	29.3	2.6	·	0.0	·	1.3	3.4	13.6	13.9	2.1	10.0	0.0	·	22.5	7.8		220.4	185	+101	15	15	·	·
		Herzogsägmühle	704	·	·	·	·	·	·	·	·	4.6	18.0	46.2	22.9	·	·	11.2	22.0	4.8	·	0.1	·	1.9	6.8	5.6	10.9	2.5	7.9	·	·	28.4	3.9		197.7			16	15	·	·
		Denklingen	700	·	·	·	·	·	·	·	·	0.0	19.1	51.4	17.6	·	·	11.2	31.3	0.9	·	0.6	·	3.5	3.6	2.0	8.3	1.1	5.2	0.1	·	22.2	2.1		186.2	179	+62	16	13	·	·
		Landsberg a. L.	630	·	·	·	·	·	·	·	·	0.9	14.3	61.5	22.4	·	0.8	19.2	26.7	2.9	0.0	0.7	0.1	4.5	1.8	2.3	14.1	3.1	10.5	0.0	·	19.4	0.2		205.4	240	+119	18	13	·	·
		Lager Lechfeld	550	·	·	·	·	·	·	·	·	0.0	16.3	57.7	9.7	·	0.4	26.7	22.5	1.1	1.2	0.0	1.0	5.6	0.9	3.6	13.9	3.2	13.2	0.1	·	·	0.5		178.6	243	+106	17	14	·	·
		Issing	720	·	·	·	·	·	·	·	·	2.4	17.5	55.8	26.6	·	0.4	10.3	23.5	7.1	·	0.2	·	3.8	4.4	5.6	12.0	1.4	10.9	0.3	·	37.1	1.7		221.0			18	15	·	·
		Augsburg-St. Stefan	490	·	·	·	·	·	·	·	·	·	22.0	70.6	12.3	·	2.9	20.5	21.0	0.3	1.9	0.1	0.3	9.1	0.5	2.2	21.4	2.6	11.4	0.2	·	15.6	3.2		218.1	307	+147	19	14	·	·
	Wertach	Wertach	915	·	·	·	·	·	·	·	·	2.4	26.5	45.4	30.8	0.2	3.7	27.6	8.1	2.4	·	·	·	8.3	10.0	6.2	18.2	3.4	21.7	0.3	·	45.6	5.9		266.7	156	+97	18	16	1	·
		Nesselwang	868	·	·	0.0	·	·	·	·	·	14.1	18.9	34.8	20.7	2.8	1.8	14.2	43.7	1.2	·	0.0	·	6.2	6.3	8.4	12.5	3.4	14.4	0.8	·	36.4	6.8		247.4	171	+108	18	17	1	·
		Mittersulzberg	909	·	·	0.0	·	·	·	·	·	3.4	25.6	40.2	18.5	5.2	1.3	15.4	36.6	5.3	·	0.0	·	4.2	8.7	11.6	16.3	2.4	18.2	0.5	·	26.4	10.5		250.3	190	+118	18	17	·	·
		Unterthingau	772	·	·	·	·	·	·	·	·	0.1	16.8	40.4	15.1	·	1.6	13.6	37.8	5.6	·	·	·	0.0	5.6	5.1	9.3	1.4	14.7	0.2	·	23.5	4.2		195.0	163	+75	16	14	·	·
		Kaufbeuren	700	·	·	·	·	·	·	·	·	0.3	18.0	45.4	12.0	·	1.3	12.6	38.3	1.2	0.0	0.8	0.0	2.2	3.3	2.9	22.3	1.2	12.8	·	·	27.5	4.0		206.1	217	+111	17	15	·	·
		Ingenried	660	·	·	·	·	·	·	·	·	1.1	15.8	40.3	14.3	·	0.8	12.8	33.5	4.9	·	0.4	·	3.9	2.9	3.8	·	1.8	13.1	0.0	·	31.5	3.6		184.5	194	+90	16	14	·	·
		Türkheim	599	·	·	·	·	·	·	·	·	0.4	18.2	55.8	15.1	·	2.0	26.8	37.0	1.8	·	0.6	0.9	4.8	2.7	4.6	16.1	4.6	16.0	1.0	·	34.8	2.3		245.5	274	+157	19	16	·	·
		Auerberg	1055	·	·	·	·	·	·	·	·	3.6	25.3	44.5	20.7	·	·	9.2	18.3	9.3	·	·	·	0.8	3.2	12.1	16.5	0.7	10.7	·	·	13.0	14.0		201.9	167	+81	15	13	1	·
		Krottenhill	885	·	·	·	·	·	·	·	·	25.3	32.2	20.9	13.1	·	·	10.2	31.1	·	·	0.4	·	·	0.6	5.6	8.5	0.6	11.9	0.2	·	27.5	2.7		190.8	175	+72	15	11	·	·
		Hiltenfingen	558	·	·	·	·	·	·	·	·	·	13.8	50.7	11.0	·	1.3	23.3	25.0	0.7	0.4	·	1.1	6.8	0.4	2.7	17.4	3.6	13.0	0.2	·	19.4	0.1		190.9	270	+120	18	13	·	·
		Holzhausen	610	·	·	·	·	·	·	·	·	1.2	21.4	65.2	17.3	·	1.1	24.7	26.4	3.4	·	0.9	0.0	3.9	2.1	4.6	16.5	4.1	13.7	0.4	·	28.1	2.2		237.2	269	+149	18	16	·	·
	L.	Rain a. L.	402	·	·	·	·	·	·	·	·	·	14.1	27.4	4.2	·	·	2.0	19.2	3.2	0.5	·	2.3	2.1	·	1.2	7.2	4.8	8.4	·	·	6.5	·		103.1	200	+51	14	13	·	·
Lech bis Naab	Lech bis Paar	Neuburg a. D.	388	·	·	·	·	·	·	·	·	0.0	56.7	29.0	3.4	0.0	1.8	13.7	16.4	1.7	0.4	·	0.0	4.9	0.4	0.5	4.7	1.9	3.6	0.0	·	7.4	0.1		146.6	267	+92	16	12	·	·
		Ammerfeld	544	·	·	·	·	·	·	·	·	2.1	13.7	18.9	3.2	·	4.5	25.5	18.5	4.2	·	·	·	4.5	1.5	·	11.2	4.1	5.2	·	·	4.1	·		121.2	195	+59	14	14	·	·
		Ingolstadt	371	·	·	·	·	·	·	·	·	6.2	20.4	43.6	4.8	·	2.5	21.0	17.1	0.8	·	·	·	2.6	0.3	·	6.7	2.4	3.4	0.4	·	6.8	2.3		141.3	262	+87	16	13	·	·
	Paar	Freienried	527	·	·	·	·	·	·	·	·	0.9	19.9	70.0	15.9	1.4	0.1	14.5	20.2	0.9	0.8	0.0	0.8	7.6	0.9	0.6	26.6	3.7	11.0	0.1	·	16.2	1.8	·	213.9			20	12	·	·
		Pörnbach	400	·	·	·	·	·	·	·	·	0.5	4.8	74.6	6.6	·	2.5	17.8	12.6	0.4	2.0	·	0.7	4.2	1.5	0.0	11.2	2.2	5.7	·	0.1	13.0	0.5		160.9	260	+99	18	13	·	·
		Ludwigsmoos	380	·	·	·	·	·	·	·	·	2.1	11.7	49.9	5.3	·	3.4	10.0	20.2	·	·	1.8	0.0	0.2	3.2	·	9.1	2.2	5.6	·	·	10.5	·		135.2	255	+82	14	12	·	·
	Ilm	Scheyern	481	·	·	·	·	·	·	·	·	1.2	7.0	72.0	11.6	·	3.8	11.7	15.8	0.8	2.1	1.2	0.7	5.8	0.4	1.4	19.0	3.5	9.5	0.1	0.0	14.7	0.8		183.1	258	+112	20	15	·	·
		Geisenfeld	384	·	·	·	·	·	·	·	·	0.6	3.9	68.9	11.5	0.0	2.6	14.2	11.9	0.9	0.5	·	0.4	3.4	0.7	0.0	11.0	2.4	5.1	0.0	·	12.4	0.7		151.1	239	+88	17	11	·	·
	D.	Neustadt a. D.	350	·	·	·	·	·	·	·	·	6.5	10.4	36.7	10.1	0.5	3.6	13.3	10.4	2.3	0.4	·	2.6	1.3	·	7.8	2.4	1.5	3.1	·	·	9.2	·		122.1	222	+67	17	15	·	·
	Altmühl	Elbersroth	450	·	·	·	·	·	·	·	·	6.4	15.0	3.6	5.7	0.4	1.2	2.8	11.9	0.5	1.1	·	·	4.5	0.3	2.1	10.3	10.9	2.1	·	0.0	2.6	0.4		91.8	153	+32	18	14	·	·
		Burk	470	·	·	·	·	·	·	·	·	6.3	10.0	2.0	7.7	·	5.8	6.1	8.1	3.0	3.4	·	·	5.7	0.8	1.8	6.8	10.0	1.2	·	·	2.0	·		80.7	139	+23	16	15	·	·
		Gunzenhausen	420	·	·	·	·	·	·	·	·	8.1	17.3	9.6	7.3	·	3.1	3.1	14.8	1.6	1.1	·	·	0.9	0.2	0.9	4.0	11.2	3.2	·	·	0.9	1.3		88.6	150	+30	17	13	·	·

Flußgebiet		Ort	Seehöhe m	1	2	3	4	5	6	7	8	9	10	11	12	13	14	15	16	17	18	19	20	21	22	23	24	25	26	27	28	29	30	31	Monatssumme mm	% d. Norm.	Abweichung v. d. Norm.	Zahl der Tage mit Niederschl. ≥0.1	≥1.0	≥0.1	☒
Lech bis Naab	Altmühl	Rehlingen	457	·	·	·	·	·	·	·	·	11.2	15.4	24.5	3.6	·	3.4	14.3	14.2	3.3	0.8	·	·	9.2	1.7	·	3.4	7.6	10.0	·	·	8.3	·		130.9			15	14	·	·
		Eichstätt	388	·	·	·	·	·	·	·	·	2.1	19.0	12.9	2.1	0.0	4.6	33.5	10.6	1.6	0.7	·	0.5	4.0	0.4	0.9	6.0	4.1	2.5	0.0	·	3.3	·		108.6	191	+52	17	13	·	·
		Denkendorf	483	·	·	·	·	·	·	·	·	14.0	14.3	8.5	2.7	·	4.3	29.0	16.5	3.6	·	·	0.9	2.0	2.5	·	7.5	2.3	2.5	2.3	·	6.0	·		114.9	201	+58	16	15	·	·
		Thalmässing	410	·	·	·	·	·	·	·	·	6.1	3.5	15.7	3.4	0.2	4.2	11.2	12.4	3.4	1.6	·	·	9.6	1.2	·	4.3	9.5	1.6	·	·	1.3	·		89.2	133	+22	16	15	·	·
		Mühlhausen	400	·	·	·	·	·	·	·	·	4.8	10.6	4.1	3.5	2.3	3.8	9.8	10.1	3.1	2.2	1.3	0.5	1.8	0.8	0.4	1.6	0.6	1.4	0.4	·	1.0	0.7		64.8	114	+ 8	21	15	·	·
		Daßwang	521	·	·	·	·	·	·	·	·	0.1	9.2	17.2	1.3	0.8	5.4	10.6	17.0	5.1	1.5	·	0.2	8.8	1.1	0.2	3.6	4.6	0.9	·	·	1.7	2.7		92.0	156	+33	18	13	·	·
		Dietfurt a. A.	364	·	·	·	·	·	·	·	·	1.9	11.3	21.3	2.6	0.6	3.4	9.6	16.0	4.2	0.7	·	0.9	4.1	0.9	0.6	5.1	3.0	1.9	·	·	1.4	0.2		89.7	166	+36	19	13	·	·
	Altmühl bis Naab	Kehlheim	350	·	·	·	·	·	·	·	·	6.4	10.3	28.9	9.1	0.5	4.6	13.1	24.9	3.6	0.3	·	0.7	4.4	0.7	0.5	5.3	4.0	2.5	·	0.0	7.6	1.6		128.7	218	+70	19	14	·	·
		Velburg	510	·	·	·	·	·	·	·	·	1.0	5.9	8.5	3.0	0.2	10.0	15.9	12.7	3.6	2.0	0.8	·	8.9	2.1	1.8	4.0	8.0	0.9	·	·	2.0	1.1		103.0	166	+41	19	16	·	·
		Painten	498	·	·	·	·	·	·	·	·	5.8	11.9	33.7	5.8	·	6.0	19.2	12.7	4.5	0.5	·	·	5.3	0.7	·	6.9	2.2	4.5	·	·	2.5	1.7		123.9	203	+63	16	14	·	·
Naab	Waldnaab	Bärnau	600	·	·	0.4	0.0	·	·	·	·	·	0.7	4.2	3.0	0.5	4.0	6.5	14.5	0.5	0.2	·	0.5	8.0	2.9	·	3.3	22.0	·	·	0.5	2.0	0.5		74.2	110	+ 7	18	10	·	·
		Tirschenreuth	500	Beobachtungen fehlen																																					
		Brandt i. Opf.	576	·	·	·	·	·	·	·	·	0.7	7.5	1.0	1.4	9.0	27.5	6.8	21.5	5.5	3.5	·	·	23.0	14.5	7.2	13.2	11.5	0.3	·	1.7	3.5	2.5		161.8	224	+90	19	17	·	·
		Steinwald-Waldhaus	822	·	·	0.2	·	·	·	·	·	2.7	3.5	0.1	2.0	7.6	17.0	4.5	17.4	7.4	1.8	·	·	10.0	12.4	0.6	14.6	12.1	·	·	4.7	3.0	5.4		127.0			19	16	·	·
		Erbendorf	510	·	·	0.0	·	·	·	·	·	·	9.2	0.0	2.9	2.5	7.0	3.7	15.1	4.7	·	·	·	10.2	3.6	2.4	7.9	12.3	0.0	·	3.0	1.3	2.8		88.6	129	+20	15	15	·	·
		Flossenbürg	620	·	0.9	·	·	·	·	·	·	·	4.8	·	9.0	1.7	9.2	·	19.3	2.4	·	·	·	7.2	·	7.3	6.4	21.2	·	·	1.5	·	·		90.9			12	11	·	·
		Weiden	398	·	0.0	0.0	·	·	·	·	·	0.5	6.8	2.8	2.7	1.2	5.5	3.1	15.5	2.4	0.5	·	·	5.0	2.2	0.1	6.1	17.6	·	·	1.0	0.2	·		73.2	126	+15	17	13	·	·
	Heidenaab	Kemnath	456	·	·	2.8	·	·	·	·	·	1.5	6.9	0.9	1.1	3.8	9.5	2.6	14.6	6.0	1.4	·	·	5.8	4.2	1.0	12.0	11.0	1.2	·	·	1.8	2.1		90.4	164	+33	19	18	·	·
		Pressath	425	·	0.0	0.5	·	·	·	·	·	2.5	38.1	5.2	3.5	2.1	6.5	4.1	15.1	4.1	0.4	·	·	6.9	2.2	1.4	9.0	12.1	0.4	·	0.2	1.9	0.0		116.2	204	+59	19	15	·	·
		Heinersreuth	515	·	·	·	·	·	·	·	·	1.0	4.1	9.2	2.3	2.2	9.3	5.8	17.2	3.4	0.2	·	·	7.8	4.9	0.8	13.2	11.2	0.8	·	0.2	2.5	1.6		97.7	171	+41	19	15	·	·
		Weiherhammer	390	·	·	·	·	·	·	·	·	·	6.2	3.5	1.5	1.1	5.5	5.8	12.1	2.6	1.3	·	0.1	4.8	1.9	·	6.6	17.2	1.1	·	·	2.8	·		74.1	128	+18	16	15	·	·
	Pfreimd	Oberfahrenberg	802	0.3	·	0.3	·	·	·	·	·	1.2	5.0	11.5	4.2	2.6	8.7	5.3	14.5	3.5	2.4	·	·	3.3	3.5	·	6.4	17.3	·	·	1.8	2.0	1.0		94.8	150	+31	19	17	·	·
		Dammelsdorf	440	·	·	·	·	·	·	·	·	2.3	3.9	8.7	2.1	0.0	7.1	6.9	3.9	1.2	0.9	·	·	4.5	3.7	·	3.9	15.3	·	·	·	3.0	·		67.4			14	13	·	·
		Neudorf b. Pfraumbg.	623	0.1	·	·	·	·	·	·	·	1.9	4.9	5.5	4.7	1.7	9.2	4.2	14.5	2.2	1.3	·	·	3.1	2.0	·	5.5	13.4	0.4	·	1.3	·	1.4		77.3			18	16	·	·
		Lohma	500	0.3	·	·	·	·	·	·	·	1.6	7.2	9.5	3.8	1.4	7.5	8.4	16.7	3.0	3.2	·	·	5.7	2.0	0.8	4.0	13.0	·	·	2.4	2.5	2.0		95.0			19	17	·	·
	Schwarzach	Waldmünchen	510	·	·	·	·	·	·	·	·	4.1	3.5	7.5	13.0	0.7	11.0	26.3	10.6	3.2	1.4	·	0.3	6.0	3.2	·	4.9	3.5	1.0	·	0.3	1.3	2.8		104.6	194	+51	19	16	·	·
		Grafenkirchen	510	·	·	·	·	·	·	·	·	3.0	3.1	24.4	12.8	0.5	11.1	13.5	14.9	6.9	1.8	·	0.4	0.4	2.0	0.2	3.4	2.4	0.9	·	0.0	2.3	3.6		107.6	170	+44	19	14	·	·
		Schönsee	655	·	·	·	·	·	·	·	·	6.1	6.3	9.7	10.3	2.1	13.7	7.6	16.5	6.0	4.8	·	0.3	5.4	4.8	2.6	3.3	8.6	0.3	·	2.8	2.2	2.1		115.5	180	-51	20	18	·	·
		Dieterskirchen	500	·	·	·	·	·	·	·	·	4.0	18.3	16.0	6.3	1.6	3.2	21.0	20.0	3.0	1.0	·	·	8.2	2.0	·	7.0	5.5	·	·	·	2.0	·		119.1	189	+54	15	15	·	·
	N.	Schwarzenfeld	363	·	·	·	·	·	·	·	·	3.1	4.5	7.1	4.8	3.6	4.9	6.7	4.9	·	·	·	·	6.5	7.6	2.4	4.3	5.1	·	·	2.1	·	·		69.6	131	+27	14	14	·	·
	Vils	Großschönbrunn	450	·	·	·	·	·	·	·	·	3.8	6.2	1.3	·	2.6	9.7	10.2	9.8	1.1	1.6	·	0.1	5.1	2.2	1.3	6.0	20.6	0.9	·	0.6	·	·		83.1	133	+20	17	14	·	·
		Edelsfeld	521	·	·	·	·	·	·	·	·	3.0	2.1	0.3	3.2	·		37.3		2.8	3.2	·	·	8.2	4.1	2.0	3.2	3.8	1.0	·	2.5	2.4	·		79.1	122	+14	17	16	·	·
		Amberg (Maria-Hilf-Berg)	519	·	·	·	·	·	·	·	·	2.0	11.9	4.7	1.9	0.6	8.2	12.6	12.3	1.6	0.5	·	·	2.6	3.0	2.2	3.6	13.6	0.8	·	0.4	1.8	0.1		84.4	150	+28	19	14	·	·
		Ursensollen	540	·	·	·	·	·	·	·	·	1.7	5.6	5.8	2.5	0.8	10.7	13.6	13.4	2.8	0.7	·	0.0	4.2	2.5	1.3	5.2	13.4	1.5	0.0	1.0	3.2	·		89.9	180	+40	18	16	·	·
		Schmidmühlen	355	·	·	·	·	·	·	·	·	0.0	6.7	16.4	3.4	0.1	·	·	1.3	1.2	·	·	·	2.3	0.3	1.3	3.4	4.7	1.3	·	2.1	0.0	·		44.5	82	- 9	13	11	·	·
Regen	Schwarzer Regen	Eisenstein	794	0.2	·	·	·	·	·	·	·	10.0	0.2	21.0	16.8	0.7	6.5	12.6	15.4	0.8	4.0	0.2	0.1	10.5	3.4	3.0	25.1	2.5	3.0	·	·	8.2	1.9		149.1	154	+52	21	15	·	·
		Schachtenbach *	900	·	·	·	·	·	·	·	·	10.3	7.9	33.8	16.3	4.7	11.8	7.9	8.6	10.7	8.9	·	2.6	22.1	2.3	4.2	21.9	4.3	3.8	·	2.8	10.7	11.8		207.4			20	20	·	·
		Zwiesler Waldhaus	700	·	·	0.2	·	·	·	·	·	9.5	1.3	21.5	16.5	1.2	15.7	11.5	14.3	4.7	3.6	·	2.5	11.7	2.0	1.2	15.6	2.3	4.2	·	3.9	5.4	1.2		150.0	181	+67	21	20	·	·
		Zwiesel	590	·	1.3	0.0	·	·	·	·	·	9.4	4.1	23.5	14.7	1.8	11.5	9.8	14.3	6.2	3.4	·	0.2	6.1	1.3	3.3	13.9	2.8	5.3	0.1	6.4	10.3	0.0		149.7	206	+77	21	19	·	·
		Buchenau	750	·	·	·	·	·	·	·	·	17.0	9.0	7.0	5.0	3.1	·	19.0	11.0	4.0	3.9	·	5.0	8.4	4.3	4.2	11.4	2.0	4.2	·	0.6	7.4	6.0		132.5	129	+31	19	18	·	·
		Regen	522	·	·	·	·	·	·	·	·	8.9	1.3	42.2	15.7	0.4	11.3	9.0	13.0	·	1.2	·	1.6	6.2	0.9	0.9	18.9	1.6	3.8	·	0.3	5.8	·		143.0	193	+69	18	14	·	·
		Bodenmais	680	·	·	·	·	·	·	·	·	13.7	1.7	22.9	19.8	0.7	8.7	8.5	12.0	8.0	3.1	0.4	1.2	14.0	1.2	2.5	22.8	8.0	3.5	·	0.5	10.8	·		164.0	171	+68	20	17	·	·
		Gotteszell	568	0.6	·	·	·	·	·	·	·	11.2	1.6	40.9	19.5	1.9	13.0	9.8	19.3	5.1	2.0	·	1.5	7.4	3.3	2.2	32.1	3.1	4.4	·	·	15.0	·		193.8	213	+103	19	18	·	·
		Ödwies	1029	·	·	·	·	·	·	·	·	20.1	2.4	43.0	32.0	9.6	21.7	12.4	7.2	4.7	2.5	4.7	3.7	5.9	2.1	8.4	12.6	6.9	2.1	4.9	9.7	26.3	11.7		254.6	240	+148	22	22	·	·
		Oberried	580	·	·	·	·	·	·	·	·	14.5	2.5	22.0	23.2	0.1	7.6	3.6	9.1	5.0	2.6	0.0	0.9	11.1	3.5	2.7	19.3	2.9	2.6	·	0.1	8.6	1.5		143.4	175	+61	20	17	·	·
		Viechtach	432	·	·	·	·	·	·	·	·	13.0	0.6	33.9	17.6	·	9.7	4.6	9.5	2.3	1.2	·	0.2	9.8	1.0	·	13.6	3.1	3.8	·	·	6.7	1.1		137.7	209	+72	17	15	·	·
		Höllenstein	400	·	·	·	·	·	·	·	·	24.0	4.1	29.7	22.2	·	6.8	7.1	9.9	3.5	1.3	·	0.9	8.7	1.1	·	16.7	1.4	2.9	·	0.3	5.2	0.9		147.0	253	+91	18	15	·	·

* St. Katharina 515 × Gr. Arbersee 920

Fluß-gebiet	Ort	See-höhe m	1	2	3	4	5	6	7	8	9	10	11	12	13	14	15	16	17	18	19	20	21	22	23	24	25	26	27	28	29	30	31	Monatssumme mm	% d. Norm.	Abweichung v. d. Norm.	Zahl der Tage mit Niederschl. ≥0.1	≥1.0	☀ ≥0.1	☒
Regen	~~Kleiner Arbersee~~	~~920~~	·	·	·	·	·	·	·	·	14,8	1,2	25 5	22,5	0,9	12,3	10,1	12,4	0,9	2,1	·	0,8	13,5	2,5	·	22,8	1,9	3,5	·	1,5	4,7	4,0		157,9			19	16	·	·
	Osserschutzhaus	1285	·	·	·	·	·	·	·	·	14 8	2,5	30,1	27,5	3,5	10,3	11,4	10,2	9,5	5,9	1,0	·	22,6	2,7	2,1	1,9	2,7	7,3	·	10,2	3,4	3,8		183,4			20	20	·	·
	Lam	575	·	0,0	·	·	·	·	·	·	20,8	3,4	21,6	21,4	1,3	12,1	13,8	10,4	2,2	1,9	0,0	1,4	15,2	1,2	0,4	22,8	1,6	2,4	0,0	0,3	5,3	2,3		161,8	235	+93	20	18	·	·
	Hohenbogen	903	·	·	·	·	·	·	·	·	40,1	12,4	19,6	35,8	22,1	9,7	6,8	9,3	2,6	14,4	2,2	·	1,6	5,4	4,2	13,4	2,1	4,2	·	·	3,9	2,6		212,4	290	+138	19	19	·	·
	Kötzting	408	·	·	·	·	·	·	·	·	12,2	2,8	23,4	15,6	1,5	4,9	0,1	6,8	3,5	1,7	·	1,1	7,6	1,5	1,0	22,7	1,8	1,4	·	3,0	0,6	0,3		113,5	183	+52	20	17	·	·
	Neumark	452	·	·	·	·	·	·	·	·	11,4	0,6	23,0	10,3	2,0	9,8	9,4	14,0	1,8	1,7	·	1,5	5,2	1,8	·	5,3	2,3	1,9	·	0,3	1,3	3,2		106,8	170	+47	19	17	·	·
	Furth i. W.	400	·	·	0,0	·	·	·	·	·	11,0	5,4	6,0	4,0	5,2	6,5	14,4	11,4	0,3	·	·	0,0	0,7	3,2	·	5,4	3,7	0,3	·	0,2	0,3	0,1		78,1	160	+29	17	11	·	·
	Cham	400	·	·	·	·	·	·	·	·	1,2	2,6	21,4	16,4	0,2	6,0	12,3	11,9	3,7	0,2	·	1,5	5,2	0,4	0,0	4,5	1,6	1,2	·	0,0	1,3	0,2		91,8	164	+36	18	14	·	·
	Roding	370	·	·	·	·	·	·	·	·	1,9	4,0	43,2	10,5	·	7,1	9,2	9,8	3,8	·	·	1,7	7,0	0,3	0,5	4,6	2,6	1,4	·	·	1,6	2,0		111,2	185	+51	17	15	·	·
	Falkenstein i. O.	580	·	·	·	·	·	·	·	·	2,5	3,3	28,9	16,2	0,2	10,1	6,2	13,1	4,6	0,8	·	0,5	7,6	1,0	0,2	9,8	2,3	2,0	·	0,0	3,9	0,1		113,3	186	+52	19	14	·	·
	Bruck bei Nittenau	368	·	·	·	·	·	·	·	·	0,2	7,4	20,8	5,5	2,0	2,5	11,5	18,3	1,9	0,6	·	0,3	8,1	0,6	1,5	2,5	3,3	0,6	·	·	1,1	·		88,7	171	+37	18	13	·	·
	Regenstauf	339	·	0,1	·	·	·	·	·	·	3,8	2,5	24,3	5,0	0,0	5,8	9,5	13,1	1,3	0,2	·	0,0	2,3	0,2	·	4,6	1,7	·	·	·	1,9	·		76,4	152	+26	15	12	·	·
Regen bis Isar	~~Regensburg~~ x	~~344~~	0,0	0,0	0,0	·	·	·	·	·	5,9	2,5	43,4	9,9	0,0	6,5	7,8	13,7	1,5	0,0	·	0,9	3,3	0,2	0,1	6,2	2,5	2,1	·	0,0	2,9	0,0		114,5	230	+65	16	13	·	·
Donau	Wörth a. D.	340	·	·	·	·	·	·	·	·	4,1	2,2	21,4	·	20,8	5,8	15,8	7,3	4,2	1,2	·	0,8	4,6	0,4	·	4,0	1,6	2,5	·	2,1	4,6	·		103,4	180	+45	17	15	·	·
	Ludmannsdorf	470	·	·	·	·	·	·	·	·	1,8	5,1	83,1	15,3	0,1	4,5	17,0	13,1	2,2	0,6	·	1,7	4,6	0,4	0,0	9,2	1,9	4,3	0,0	·	11,6	·		176,5	312	+120	17	14	·	·
	Eggmühl	365	·	·	·	·	·	·	·	·	14,4	5,2	55,9	15,5	·	5,4	5,4	11,6	1,6	0,2	·	2,0	2,3	·	3,7	9,9	2,3	3,2	·	·	13,9	·		152,5	274	+97	16	15	·	·
	Ergoldsbach	417	0,2	·	·	·	·	·	·	·	9,2	4,5	64,2	17,5	0,8	7,8	15,8	12,5	3,4	0,7	·	0,6	3,6	0,7	1,6	12,7	2,4	4,5	·	·	12,8	·		175,6	308	+119	19	14	·	·
	Straubing	329												Beobachtungen fehlen																										
	Puchhausen	370	·	·	·	·	·	·	·	·	10,1	6,2	40,2	21,8	·	6,7	13,1	9,5	·	·	3,2	1,5	9,1	·	10,2	9,0	·	2,1	·	·	16,2	·		158,9			14	14	·	·
	Stallwang	351	·	0,0	0,0	·	·	·	·	·	·	8,9	28,9	13,7	·	8,3	14,7	16,8	4,0	·	·	4,9	7,6	·	0,7	13,6	2,0	2,2	·	·	4,3	·		130,6	195	+64	14	13	·	·
	Englmar	881	2,1	3,5	·	·	·	·	·	·	10,1	0,9	2,6	32,6	12,5	11,7	8,9	12,5	9,4	1,4	·	2,8	11,4	3,4	9,2	15,1	3,4	13,3	·	3,4	18,5	·		188,7	194	+92	21	20	·	·
	Metten	315	0,0	2,0	3,7	·	·	·	·	·	7,2	1,7	44,2	24,3	·	4,9	6,8	10,2	5,5	1,0	·	1,4	4,3	1,8	0,0	26,3	2,7	3,7	·	·	11,4	·		163,1	230	+92	18	18	·	·
Isar	Scharnitz	963	·	·	·	·	·	·	·	·	5,0	10,3	69,0	38,2	1,6	·	9,4	8,2	0,2	·	·	·	·	0,5	0,3	1,9	2,3	9,4	1,3	0,7	10,0	5,3		173,6	147	+56	17	13	·	·
Quelle bis Loisach	Seefeld	1176	·	·	·	·	·	·	·	·	1,1	21,4	56,8	17,3	0,2	·	8,8	8,6	1,0	·	·	·	·	·	·	·	6,1	·	·	·	14,2	8,9		144,4	122	+26	11	10	·	·
	Oberleutasch	1126	·	·	·	·	·	·	·	·	·	20,6	49,7	21,3	0,7	·	9,1	8,9	·	·	·	·	·	·	0,6	0,1	0,8	·	8,8	1,8	0,1	4,1	0,9		127,5	130	+30	14	8	1	·
	Mittenwald	918	·	·	·	·	·	·	·	·	0,8	19,0	65,6	28,0	1,3	·	8,3	10,3	0,8	·	·	·	·	1,2	0,5	16,5	4,4	11,5	1,9	0,2	17,5	7,5		195,3	153	+68	17	13	·	·
	Hinterriß	930	·	·	·	·	·	·	·	·	0,5	19,4	36,4	39,3	0,8	0,4	8,9	14,2	·	·	·	·	·	1,1	0,8	8,4	4,5	14,3	2,1	0,7	21,7	7,2		180,7	120	+31	17	12	2	·
	Vereinsalpe	1406	·	·	·	·	·	·	·	·	1,8	17,5	38,8	39,6	·	·	17,9	19,1	·	·	·	·	·	·	0,8	17,4	1,3	15,9	2,6	·	30,2	·		252,9			12	11	3	2
	Vorderriß	783	·	·	·	·	·	·	·	·	1,0	15,9	62,0	38,5	0,2	·	12,3	15,4	5,0	·	·	·	2,3	4,8	1,5	34,1	0,1	9,1	1,3	·	37,2	3,7		244,4	163	+94	17	15	·	·
	Fall a. d. Isar	741	·	·	·	·	·	·	·	·	2,9	16,3	70,0	49,0	4,2	·	10,5	19,2	8,1	·	·	·	4,7	2,3	3,4	19,9	3,7	10,2	3,2	·	43,0	12,8		283,4	192	+133	17	17	·	·
	Obernach	1000	·	·	·	·	·	·	·	·	3,0	10,0	50,0	42,3	1,3	·	7,8	16,7	1,8	0,2	·	·	2,5	2,4	2,2	12,2	1,2	8,7	1,2	0,2	31,7	4,0		199,4			19	17	·	·
	Herzogstandhaus	1575	·	·	·	·	·	·	·	·	7,2	8,3	62,3	49,2	1,4	·	10,3	22,3	6,2	·	·	·	9,3	3,7	·	12,3	3,9	9,7	·	·	42,3	8,0		256,4	142	+75	15	15	1	1
	Jachenau	791	·	·	·	·	·	·	·	·	0,4	12,5	72,1	83,9	2,9	·	9,8	15,0	3,1	·	·	·	3,0	12,9	3,8	19,9	0,2	8,0	3,5	·	25,8	4,9		281,7	176	+121	17	15	·	·
	Lenggries	682	·	·	·	·	·	·	·	·	3,5	8,6	47,1	54,3	0,3	·	13,7	31,3	7,2	·	·	·	8,0	8,3	3,4	18,8	5,5	13,4	1,5	·	46,7	8,8		280,4			17	16	·	·
	Marienstein	800	·	·	·	·	·	·	·	·	7,5	9,8	70,0	56,5	3,2	0,8	8,2	27,5	6,0	·	·	·	6,2	4,0	12,2	18,0	0,5	15,1	1,5	·	35,9	7,4		290,3	202	+147	18	16	·	·
	Tölz, Bad	690	·	·	·	·	·	·	·	·	8,0	6,7	65,7	51,3	2,3	0,2	10,1	27,9	9,0	·	·	·	6,4	4,3	13,5	17,7	1,7	9,9	1,1	0,0	24,8	7,9		268,5	199	+134	18	17	·	·
Loisach	Ehrwald	993	·	·	·	·	·	·	·	·	6,7	4,8	52,3	31,7	·	·	5,1	7,4	3,8	·	·	·	·	0,9	·	9,9	1,6	16,7	·	0,7	15,7	16,9		175,2	164	+68	14	12	1	·
	Griesen	822	·	·	·	·	·	·	·	·	15,8	27,4	51,3	26,8	·	·	8,9	15,7	5,7	·	·	·	3,2	1,3	5,3	3,3	1,3	11,1	·	·	27,4	7,6		212,1	157	+77	15	15	·	·
	Grainau	760	·	·	·	·	·	·	·	·	5,5	15,5	57,6	22,5	1,0	·	4,8	10,6	4,3	·	·	·	2,3	2,5	1,0	5,7	2,7	15,0	0,4	·	27,0	8,0		186,4	148	+60	17	16	·	·
	Zugspitze	2962	·	·	0,0	·	·	·	·	·	1,3	16,0	21,4	14,3	0,8	2,0	4,5	10,6	3,4	·	·	·	·	0,2	0,0	8,7	4,6	7,7	0,5	0,3	6,4	11,1		113,8	47	-128	17	13	14	13
	Raintalerhof	964	0,0	·	·	·	·	·	·	·	0,7	14,3	63,9	30,0	2,6	·	11,5	18,5	·	0,2	·	·	·	0,9	0,4	16,3	1,0	12,8	1,1	·	34,9	4,8		213,9	145	+64	16	12	2	·
	Partenkirchen	690	·	·	·	·	·	·	·	·	21,9	21,0	39,6	24,0	1,2	·	5,8	12,5	1,4	·	·	·	4,0	2,2	1,6	5,1	1,1	3,1	0,2	0,4	26,1	5,8		177,0	144	+54	18	16	·	·
	Oberau	655	·	·	·	·	·	·	·	·	13,9	14,0	67,6	35,3	1,2	·	3,9	13,1	1,2	·	·	·	·	2,1	1,8	19,7	1,4	12,1	0,9	0,1	38,5	7,8		234,6	147	+75	17	15	·	·
	Eschenlohe	639	·	·	·	·	·	·	·	·	7,5	12,7	45,0	34,0	0,5	·	5,4	14,5	2,2	·	·	·	2,8	1,6	2,3	22,8	1,5	16,5	1,2	0,1	33,0	7,6		211,2	150	+70	18	16	·	·
	Murnau	696	·	·	·	·	·	·	·	·	21,1	9,7	30,7	39,9	1,7	0,0	4,8	17,5	2,4	·	·	·	1,6	4,5	6,2	25,4	1,0	13,1	0,5	·	27,8	6,7		214,6	169	+88	17	16	·	·
	Kochel	605	·	·	·	·	·	·	·	·	2,8	9,2	55,2	48,4	1,8	0,3	11,8	14,4	5,1	·	·	·	5,8	2,1	6,8	22,5	1,1	17,5	1,5	·	44,8	10,5		261,6	168	+106	18	17	·	·
	Sindelsdorf	601	·	·	·	·	·	·	·	·	10,9	7,6	63,4	41,3	0,4	0,2	11,4	20,9	3,5	·	·	·	3,2	4,7	9,1	17,4	3,2	9,7	0,9	·	23,2	6,1		237,1	190	+112	18	15	·	·

Flußgebiet	Ort	Seehöhe m	1	2	3	4	5	6	7	8	9	10	11	12	13	14	15	16	17	18	19	20	21	22	23	24	25	26	27	28	29	30	31	Monatssumme mm	% d. Norm.	Abweichung v. d. Norm.	Zahl der Tage mit Niederschl. ≥0.1	≥1.0	☀ ≥0.1	☒
Isar / Loisach	Blomberghaus	1250	nicht beobachtet																																					
	Königsdorf	626	.	.	.	.	.	.	.	.	11,2	8,1	56,2	57,6	0,5	0,4	5,3	20,9	8,7	.	.	.	2,7	14,0	4,3	14,7	3,4	8,5	0,8	.	24,4	3,8		265,5	214	+147	18	15	.	.
	Puppling	590	.	.	.	.	.	.	.	.	8,2	7,6	63,4	41,4	.	0,4	9,7	16,4	6,2	.	0,6	.	2,6	2,2	10,5	17,0	1,8	8,6	0,9	.	26,9	3,0		227,4			18	15	.	.
Loisach bis Amper	Deisenhofen	574	.	.	.	.	.	.	.	.	6,8	7,2	64,7	30,6	.	2,9	11,6	18,1	3,1	.	.	.	6,3	4,1	4,0	9,7	1,6	10,3	0,1	.	27,2	0,3		208,6			17	15	.	.
	München-Sternwarte	529	.	.	.	.	.	0,1	.	.	6,4	6,0	75,4	27,0	0,1	2,7	10,4	13,9	2,8	.	.	.	4,5	2,7	2,8	14,5	2,2	11,6	.	.	23,8	0,3		208,2	229	+117	18	15	.	.
	Otterfing	669	.	.	.	.	.	.	.	.	19,4	6,1	52,8	42,6	.	1,2	10,2	16,8	4,9	.	.	.	1,0	5,3	9,4	11,2	1,5	6,8	1,2	.	25,4	3,2		219,0	189	+103	17	17	.	.
	Eglfing	537	.	.	.	.	.	.	.	.	7,8	10,0	73,5	27,8	0,1	2,2	10,8	9,7	3,1	.	0,0	.	3,5	4,8	3,0	13,0	4,7	10,2	0,2	.	24,9	0,3		209,6	224	+107	18	15	.	.
	Weihenstephan	497	.	.	.	.	.	.	.	.	4,3	3,6	84,9	14,8	0,0	2,2	18,2	18,1	1,1	0,4	0,1	1,8	4,5	0,0	1,0	22,2	2,4	6,9	0,0	.	19,0	.		206,5	314	+141	17	15	.	.
	Finsing	495	Beob. Stelle aufgehoben																																					
Isar / Amper, Ammer	Linderhof	937	.	.	.	.	.	.	.	.	20,5	13,2	45,6	38,6	1,4	0,3	11,3	27,4	3,6	.	.	.	2,6	4,7	2,4	12,6	13,5	2,9	0,6	.	59,3	6,0		266,5	153	+93	18	16	1	.
	Kloster Ettal	878	.	.	.	.	.	.	.	.	12,7	16,9	63,3	68,8	1,3	.	6,2	17,4	2,8	.	.	.	2,4	3,8	2,2	24,2	2,1	13,9	0,9	.	38,7	4,8		252,4	151	+85	17	16	.	.
	Unterammergau	830	.	.	.	.	.	.	.	.	12,5	11,8	43,5	32,4	0,3	0,1	8,3	23,1	4,0	.	.	.	0,9	3,1	4,5	13,5	1,7	15,8	0,4	.	39,1	8,2		223,2			18	14	1	.
	Böbing	744	.	.	.	.	.	.	.	.	21,5	13,2	50,7	32,7	0,4	0,2	10,1	30,0	3,6	.	0,0	.	1,1	3,7	9,0	11,5	2,1	9,1	0,0	.	19,3	7,4		225,6	210	+119	17	15	.	.
	Hohenpeissenberg	994	.	0,0	.	.	.	.	.	.	16,1	14,8	39,1	29,1	1,1	.	9,4	24,8	3,1	.	0,0	.	1,2	5,5	10,3	14,6	1,6	9,1	0,6	0,0	21,9	3,7		206,0	183	+92	17	16	.	.
	Weilheim	566	.	.	0,1	.	.	.	.	.	5,7	11,1	35,8	22,4	0,8	.	9,2	21,6	3,1	0,8	.	.	3,1	6,5	7,8	14,2	1,6	8,2	0,2	.	29,7	4,9		186,8	203	+95	19	15	.	.
	Diessen	630	.	.	.	.	.	.	.	.	2,9	10,0	48,5	15,8	0,0	.	10,0	23,5	5,0	.	0,0	.	4,2	4,1	5,3	9,1	2,0	11,0	0,3	0,0	31,5	2,0		185,2	204	+94	16	15	.	.
Amper	Seefeld	565	.	.	.	.	.	.	.	.	3,4	10,2	63,2	27,4	.	0,2	12,8	18,4	1,9	.	.	.	5,4	8,9	2,4	9,1	1,0	9,8	0,1	.	26,3	1,7		202,2	220	+110	17	15	.	.
	St. Ottilien	590	.	.	.	.	.	.	.	.	1,3	13,5	60,0	22,0	.	1,4	18,0	32,5	3,0	0,5	.	0,4	4,5	3,5	4,3	17,0	2,0	7,8	.	.	26,5	2,5		220,7	270	+139	18	16	.	.
	Haspelmoor	529	.	.	.	.	.	.	.	.	1,2	14,7	68,6	18,1	.	.	18,1	21,2	.	3,1	.	2,1	6,9	1,6	4,1	10,0	3,0	11,3	0,3	.	19,1	1,1		204,5			17	16	.	.
	Dachau	477	.	.	.	.	.	.	.	2,4	3,7	14,0	58,1	23,3	.	0,3	13,3	5,3	1,6	1,3	.	0,3	1,7	2,8	2,0	14,8	3,6	9,0	1,5	.	15,0	.		174,0	229	+98	19	17	.	.
	Seeshaupt	597	.	.	.	.	.	.	.	.	4,4	20,0	39,9	27,5	0,0	.	6,2	25,0	0,0	.	.	.	3,8	7,0	9,2	14,8	5,6	7,9	.	.	26,9	4,3		202,5	177	+89	14	14	.	.
	Traubing	670	.	.	.	.	.	.	.	.	6,0	10,2	63,2	23,2	0,5	.	11,7	13,0	6,0	0,2	1,2	.	3,8	4,5	7,5	9,7	1,8	10,0	0,1	0,5	29,0	2,7		204,8	197	+101	20	16	.	.
	Pasing	526	.	.	.	.	.	.	.	.	4,2	4,5	79,4	27,1	.	1,9	10,9	16,1	1,6	0,2	0,2	0,3	3,9	3,0	2,5	15,1	2,2	9,8	0,3	.	24,2	0,4		207,8	226	+116	20	15	.	.
	München-Oberwiesenfeld x	507	.	.	.	.	.	.	.	.	26,0	10,1	73,4	31,3	0,3	2,7	7,4	11,8	3,5	0,0	0,0	0,0	3,8	3,4	2,7	15,8	2,0	12,1	0,5	.	24,5	0,8		232,1	312	+157	18	15	.	.
	Nandlstadt	464	.	.	.	.	.	.	.	.	1,1	9,2	65,4	10,9	.	3,2	15,9	9,8	2,3	2,2	2,4	.	2,6	1,8	0,4	5,8	3,2	7,5	.	.	11,2	.		154,9	234	+89	17	16	.	.
Amper bis Mdg.	Erding	460	.	0,0	.	.	.	.	.	.	9,5	4,3	86,7	15,7	0,0	3,1	12,6	9,8	1,6	0,2	0,0	1,7	2,5	2,3	1,6	16,9	1,6	8,0	0,0	0,0	14,5	0,0		192,6	271	+122	17	16	.	.
	Moosburg	410	.	.	.	.	.	.	.	.	2,7	7,4	60,0	20,0	.	4,0	6,0	14,8	2,0	1,1	0,2	.	2,3	2,0	0,9	11,5	4,3	5,1	1,0	.	8,6	.		153,9		+93	18	16	.	.
	Landshut	392	.	.	.	.	.	.	.	.	7,4	8,2	50,2	33,9	.	5,9	12,5	9,6	3,6	2,1	0,4	0,2	3,5	0,8	0,9	31,7	3,8	5,6	.	0,2	8,1	.		188,7	310	+128	19	14	.	.
	Dingolfing	360	.	.	.	.	.	.	.	.	10,5	10,0	50,0	24,0	0,4	6,7	5,5	14,0	4,3	2,0	0,2	1,8	1,8	0,8	0,5	29,5	3,8	4,0	0,4	.	9,8	0,5		180,5	296	+120	21	15	.	.
	Landau a. Isar	339	0,1	.	.	.	.	.	.	.	14,3	2,1	52,4	32,2	.	5,2	5,9	10,5	3,4	1,4	.	1,2	2,0	0,6	.	16,8	2,8	4,2	0,2	.	8,9	.		164,2	270	+103	18	15	.	.
Isar bis Vils	Rohrstetten	450	.	.	3,0	.	.	.	.	5,4	6,5	7,0	41,1	20,0	2,1	9,2	3,2	2,0	20,2	2,5	2,1	2,0	1,1	0,4	.	16,2	3,5	1,3	6,7	0,8	13,0	2,0		171,3	214	+91	23	21	.	.
	Osterhofen	310	.	.	.	.	.	.	.	.	4,8	1,8	46,0	22,3	0,0	4,8	7,2	11,1	5,9	3,7	.	2,5	2,7	1,2	0,4	19,9	3,0	4,2	0,3	.	11,8	0,9		154,5	238	+90	19	16	.	.
	Schöllnach	370	.	3,8	1,8	.	.	.	.	.	5,0	3,8	49,2	19,2	.	6,3	5,9	10,6	6,5	4,0	1,2	1,8	3,3	2,1	.	19,4	4,2	.	.	.	16,2	4,2		168,5	210	+89	19	19	.	.
Vils	Ratzing b. Taufkirch. [a. V.	464	.	.	.	.	.	.	.	.	6,2	3,2	64,0	16,7	0,0	3,1	8,8	9,7	3,0	0,2	1,2	1,0	2,1	3,0	1,0	15,0	3,2	8,6	0,5	0,1	13,0	.		163,6	241	+96	20	17	.	.
	Vilsbiburg	449	.	.	.	.	.	.	.	.	5,1	5,1	62,7	27,2	.	3,5	9,3	9,7	4,1	0,8	0,2	0,8	2,0	1,2	0,8	25,6	0,8	8,0	1,3	0,3	10,7	.		179,2	267	+112	20	14	.	.
	Oberhausen	400	.	.	.	.	.	.	.	.	15,3	3,1	53,4	27,7	.	5,5	6,5	8,4	5,3	2,5	.	1,6	2,2	0,2	1,4	42,3	4,2	4,8	0,6	.	10,7	.		195,7	295	+130	18	16	.	.
	Schönau i. Ndb.	435	0,2	.	.	.	.	.	.	.	7,0	3,5	51,5	30,8	0,2	4,1	11,3	8,9	6,5	1,7	1,1	3,2	3,3	0,9	0,7	9,2	2,3	9,3	0,3	0,1	9,0	0,1		165,2	238	+96	23	16	.	.
	Haidenburg	350	.	.	.	.	.	.	.	.	4,5	6,1	45,3	19,0	.	4,6	8,7	5,9	3,8	0,9	.	3,6	1,7	0,7	1,3	8,7	3,6	6,2	0,5	.	9,4	.		134,5	220	+74	18	15	.	.
	Schweicklberg	378	.	.	.	.	.	.	.	.	2,6	15,2	59,0	32,6	.	6,7	7,7	6,8	4,4	4,7	0,6	2,0	1,0	0,4	0,9	24,2	3,2	5,6	1,3	.	11,2	0,4		190,5	252	+117	20	16	.	.
Vils bis Ilz	Ortenburg	348	1,6	.	.	.	.	.	.	.	3,9	16,5	44,5	22,5	.	4,9	12,7	4,6	4,3	2,9	.	1,9	2,4	2,3	0,9	5,6	2,4	6,0	.	.	9,7	.		149,6	230	+85	18	17	.	.
	Ruderting	440	.	.	.	.	.	.	.	.	5,3	6,7	39,4	31,5	.	8,0	11,6	9,0	3,1	4,7	.	.	3,6	1,3	1,2	11,0	3,2	5,0	.	.	13,2	.		157,8	235	+91	16	16	.	.
	Passau-Kachlet	305	.	0,0	0,0	.	.	.	.	.	4,0	9,6	38,3	21,9	0,0	5,2	12,1	6,9	1,8	2,9	0,2	0,4	1,6	3,4	1,7	6,9	1,9	3,5	0,4	.	7,0	1,9		133,6	175	+59	20	17	.	.
Ilz	Diensthütte bei Rachelsee	875	3,1	0,6	.	.	.	.	.	11,5	1,6	23,2	13,0	3,2	9,8	12,2	21,2	14,6	1,8	2,0	1,1	5,3	2,9	1,0	17,8	3,3	7,1	.	0,3	15,4	1,2	2,4		176,6	139	+49	24	22	.	.
	Kirchdorf	690	.	0,8	0,2	.	.	.	.	.	3,9	1,3	28,1	18,5	0,5	9,0	8,9	14,6	3,3	1,6	0,3	1,6	2,3	1,4	0,1	15,6	2,5	4,9	.	.	8,7	0,9		129,0	170	+53	22	16	.	.
	Klingenbrunn	820	.	1,4	1,2	.	.	.	.	.	9,1	0,9	21,5	12,0	4,2	6,9	11,1	13,4	4,2	3,1	0,3	1,5	3,2	3,7	1,8	18,1	3,3	3,9	.	3,1	9,7	0,6		138,2	171	+57	23	20	.	.
	Schönberg	564	.	1,2	0,3	.	.	.	.	.	4,1	1,1	34,5	17,4	5,4	10,5	10,9	15,2	4,0	3,6	0,4	0,0	0,0	2,6	0,0	19,5	2,1	4,5	0,2	.	10,7	1,9		150,1	206	+77	20	17	.	.
	St. Oswald	830	.	0,9	0,1	.	.	.	.	.	6,8	1,1	21,5	17,6	0,5	10,0	12,2	9,7	5,7	4,5	0,2	1,5	2,7	2,2	0,8	18,4	2,1	3,8	0,3	.	14,8	1,6		139,0	138	+38	23	19	.	.

x München - Riem 524

Flußgebiet	Ort	Seehöhe m	1	2	3	4	5	6	7	8	9	10	11	12	13	14	15	16	17	18	19	20	21	22	23	24	25	26	27	28	29	30	31	Monatssumme mm	Monatssumme % d. Norm.	Abweichung v. d. Norm.	Zahl der Tage mit Niederschl. ≥ 0,1	≥ 1,0	≥ 10,0
Isar bis Inn	Finsterau (Post)	1000	·	0,0	0,0	·	·	·	·	·	10,6	0,8	26,3	10,7	1,0	10,6	19,6	15,2	4,5	7,5	1,1	1,6	7,5	1,4	0,0	21,5	2,8	6,4	0,2	0,0	13,0	0,9		163,7			20	17	·
Ilz	Kreuzberg i. B. W.	819	·	1,5	0,5	·	·	·	·	·	9,4	2,8	42,8	11,2	6,1	12,4	15,3	13,4	8,4	4,3	0,8	1,5	1,0	0,8	0,3	18,9	1,3	5,3	0,1	0,2	13,1	2,5		173,9			25	19	·
	Mauth	820	·	0,8	3,6	·	·	·	·	·	9,3	1,4	37,1	16,7	1,2	10,0	9,6	12,3	4,2	6,3	1,1	0,2	4,1	5,1	·	19,9	2,5	4,2	·	·	10,9	1,3		161,7	178	+70	21	19	·
	Dnschlberg	900	·	1,0	1,4	·	·	·	·	·	11,4	5,4	8	23,4	1,1	6,3	22,5	10,4	5,9	7,1	1,7	·	1,6	0,9	0,1	10,3	4,2	4,7	0,3	·	13,9	0,4		183,4	187	+96	22	18	·
	Röhrnbach	430	·	7,8	4,0	·	·	·	·	·	6,5	0,8	41,5	27,1	1,7	8,0	14,0	8,1	2,0	4,0	0,6	·	2,3	1,3	0,0	14,0	2,8	4,3	0,7	·	14,2	·		165,7	212	+89	20	17	·
	Roitham	500	·	2,9	1,1	·	·	·	·	·	6,7	2,4	40,0	20,1	·	10,1	6,7	10,0	4,4	4,2	·	1,0	1,6	2,4	·	15,0	2,4	4,2	·	·	13,0	4,0		152,2	188	+71	19	19	·
Grenze bis Sanna	Nauders	1362	·	·	·	·	·	·	·	·	0,0	7,0	28,4	12,2	·	·	4,2	2,2	·	·	·	·	·	·	·	·	·	·	1,4	·	·	3,6		59,0	94	- 4	7	7	1
	Spiß	1628	·	·	·	·	·	·	·	·	·	19,5	28,3	4,8	·	·	5,0	7,4	·	·	·	·	·	·	·	·	·	·	4,2	1,8	0,9	8,9	·	80,8	83	-16	9	8	3
	Ried i. Oberinntal	877	·	·	·	·	·	·	·	·	0,5	5,2	39,1	6,1	0,0	0,0	5,5	4,9	0,3	·	·	·	·	·	·	·	0,3	1,5	0,3	0,1	2,0	2,2		68,0	117	+10	13	8	·
	Obladis	1386	·	·	·	·	·	·	·	·	1,1	8,4	43,6	7,8	·	8,2	·	11,5	·	·	·	·	·	·	·	·	·	3,1	1,9	2,2	6,2	2,2		96,6	132	+24	11	11	·
	Feuchten	1285	·	·	·	·	·	·	·	·	0,6	8,9	41,5	12,4	·	·	7,4	5,6	·	·	·	·	·	·	·	·	·	1,4	·	0,4	6,5	·		84,9	118	+13	9	7	·
	Lardeck	813	·	·	·	·	·	·	·	·	0,7	7,4	35,5	7,2	0,3	0,2	6,0	0,0	·	·	·	·	·	·	·	0,0	·	4,6	0,6	0,4	1,9	1,6		66,4	89	- 9	12	7	·
Sanna	Waldhäusl a. A.	1627	·	·	·	·	·	·	·	·	2,5	38,4	66,6	25,8	1,0	3,1	19,8	35,8	4,5	·	·	·	·	0,5	·	·	1,7	9,6	0,6	·	19,9	2,5		233,3			15	13	·
	St. Anton a. Arlb.	1307	·	·	·	·	·	·	·	·	5,0	25,1	36,7	9,6	·	2,5	12,0	27,0	2,5	·	·	·	·	·	·	·	·	9,0	·	·	7,7	3,8		140,9	145	+44	11	11	·
	Galtür	1690	·	·	·	·	·	·	·	·	0,8	26,8	32,0	7,8	·	·	14,2	12,0	1,4	·	·	·	·	·	·	·	·	2,4	1,4	0,2	9,4	·		106,4	154	+37	11	9	4
	See	1073	·	·	·	·	·	·	·	·	0,3	15,1	62,2	8,5	2,1	·	9,8	11,0	0,3	·	·	·	·	·	·	·	0,0	7,1	2,7	·	7,9	3,1		130,1	180	+58	12	10	·
Inn	Fernpass	1209	·	·	·	·	·	·	·	·	·	0,2	72,2	12,0	·	·	4,8	9,1	0,2	·	·	·	·	·	·	·	·	0,9	1,2	0,5	12,4	0,9		114,4	82	-28	11	6	·
	Imst	826	·	·	·	·	·	·	·	·	·	13,7	39,3	10,5	0,0	0,0	9,0	5,8	0,0	·	·	·	·	0,0	·	·	·	1,2	8,0	1,2	·	2,0	2,3		93,0	141	+27	10	10	·
	Plangeroß	1616	Beobachtungen fehlen																																				
	St. Leonhard	1871	·	·	·	·	·	·	·	·	0,6	11,8	53,0	10,7	0,6	·	10,6	14,1	0,5	·	·	·	·	·	·	·	·	2,3	0,9	0,7	10,1	1,9		117,8	166	+47	13	8	5
	Rietzenried	1080	·	·	·	·	·	·	·	·	0,8	12,2	47,0	5,7	0,7	·	9,3	10,3	·	·	·	·	·	·	0,0	·	0,2	3,2	0,9	0,5	5,5	3,2		93,5			13	8	·
Ötz	Vent	1892	·	·	·	·	·	·	·	·	5,3	15,6	57,4	8,6	2,0	·	4,3	3,9	·	·	·	·	·	·	·	·	·	1,5	0,6	0,2	4,5	2,0		105,9	147	+34	12	10	6
	Obergurgl	1927	·	·	·	·	·	·	·	·	6,9	15,8	53,5	7,5	8,4	·	17,5	5,5	·	·	·	·	·	·	·	·	·	·	·	·	1,5	9,8		126,4			9	9	3
	Sölden	1877	·	·	·	·	·	·	·	·	0,1	17,4	46,5	14,3	·	·	4,2	8,3	·	·	·	·	·	·	·	·	·	·	0,1	0,2	9,3	3,6		104,0	155	+37	10	7	·
	Längenfeld	1179	·	·	·	·	·	·	·	·	·	16,0	34,0	8,5	·	·	5,6	8,5	·	·	·	·	·	·	·	·	·	1,4	0,0	0,0	11,0	·		85,0	120	+14	7	7	·
	Ötz	775	·	·	·	·	·	·	·	·	1,0	13,8	47,0	14,0	·	·	11,8	7,8	0,4	·	·	·	·	·	·	·	·	2,9	2,2	2,0	2,0	·		104,9	181	+47	11	10	·
	Marlstein	1789	·	·	·	·	·	·	·	·	3,1	12,3	38,2	2,6	2,0	·	7,1	5,2	4,0	·	·	·	·	0,2	·	·	·	5,6	2,6	5,0	6,3	2,6		96,8	110	+ 9	14	13	4
Inn	Obsteig	950	·	·	·	·	·	·	·	·	4,0	12,0	28,3	36,2	·	·	6,5	8,7	·	·	·	·	·	·	·	7,8	·	2,6	7,2	3,0	10,0	1,3		127,6	172	+54	12	12	·
	Roßkogelhütte	1780	·	·	·	·	·	·	·	·	2,1	5,4	15,1	10,2	·	·	13,3	11,0	·	·	·	·	·	·	·	·	6,1	6,5	·	·	12,3	16,5		98,5			10	10	2
	Gries im Sellrain	1238	·	·	·	·	·	·	·	·	2,0	19,0	50,2	15,5	·	·	6,0	9,8	·	·	·	·	·	·	·	·	5,5	0,1	·	·	12,0	2,5		122,6	166	+49	10	9	·
	Innsbruck	582	·	·	·	·	·	·	·	·	·	6,1	38,6	23,7	0,1	·	7,4	2,9	0,6	·	·	·	·	·	·	0,0	·	7,8	0,3	0,0	7,7	4,1		99,3	129	+22	11	8	·
Sill	Brenner	1858	·	·	·	·	·	·	·	·	2,5	7,4	37,1	9,9	·	0,6	9,0	9,1	0,6	·	·	·	·	·	·	·	·	4,7	0,3	·	4,7	0,9		86,8	68	-11	12	8	3
	Trins	1214	·	·	·	·	·	·	·	·	2,9	3,8	37,4	13,5	·	·	3,8	7,1	0,5	·	·	·	·	·	·	·	·	3,2	0,7	0,4	7,1	2,8		83,2	85	-15	12	9	2
	Matrei a. Brenner	993	·	·	·	·	·	·	·	·	·	1,2	32,6	16,2	·	·	2,3	6,7	·	·	·	·	·	·	·	·	·	2,5	0,0	0,0	9,6	0,0		71,1	90	- 8	7	7	·
	Schönberg	1014	·	·	·	·	·	·	·	·	·	3,8	30,4	16,1	1,5	·	3,9	4,5	·	·	·	·	·	·	·	·	·	0,7	0,2	·	6,1	2,3		69,5	94	- 4	10	8	·
Inn	Hafelekar	2261	·	·	·	·	·	·	·	·	1,3	13,5	30,7	30,6	2,6	0,5	6,0	13,0	4,7	·	·	·	·	0,1	·	·	0,6	11,7	1,3	0,9	16,9	3,4		137,8			16	12	9
	Hall in Tirol	560	·	·	·	·	·	·	·	·	2,8	·	36,0	18,2	·	·	8,9	4,2	·	·	·	·	·	·	·	·	·	4,6	·	0,1	5,4	3,7		83,9	95	- 4	9	8	·
	St. Michael i. Gnadenw.	875	·	·	·	·	·	·	·	·	0,8	10,3	57,5	27,9	1,3	0,2	14,8	4,2	0,1	·	·	·	·	0,2	·	·	0,3	12,3	2,2	0,4	9,2	2,4		144,1	132	+35	16	10	·
	Achenkirch	922	·	·	·	·	·	·	·	1,6	1,6	13,2	48,8	45,4	1,9	0,0	4,5	16,2	5,5	0,1	·	·	4,3	3,2	2,0	4,4	3,5	7,3	2,7	0,1	34,6	36,2		237,2	200	+118	20	18	·
	Pertisau	950	·	·	·	·	·	·	·	·	13,4	55,5	49,2	2,2	0,3	6,4	8,5	5,4	·	·	·	·	·	·	·	0,4	10,0	·	·	·	15,0	1,9		168,2	124	+33	12	10	·
	Rotholz	543	0,4	·	·	·	·	·	·	·	0,2	10,5	52,4	29,0	0,2	·	15,7	6,0	0,9	·	·	·	·	0,0	·	·	·	5,0	0,9	0,2	5,5	1,6		128,5	137	+35	14	8	·
Ziller	Ginzling	999	unvollständig beobachtet																																				
	Vord. Tux (Lanersb.)	1290	·	·	·	·	·	·	·	·	·	6,5	30,3	19,3	4,2	·	6,1	8,2	·	·	·	·	·	·	·	·	·	3,3	0,8	·	12,8	4,1		95,6	89	-13	10	9	3
	In der Au	1276	·	·	·	·	·	·	·	·	·	3,3	36,3	19,9	·	·	1,2	23,4	0,1	·	·	·	·	·	·	0,0	·	·	3,2	·	15,5	7,5		110,4			9	8	2
	Brandberg	1093	·	·	·	·	·	·	·	·	·	2,5	38,3	30,0	0,2	·	7,3	7,7	1,0	·	·	·	·	·	·	·	·	2,0	0,5	0,1	13,0	11,3		113,9			12	9	·
	Gerlos	1241	·	·	·	·	·	·	·	·	·	·	44,3	32,5	·	·	18,2	0,2	·	·	·	·	·	·	·	·	·	3,3	·	·	15,0	5,6		118,1	95	- 6	9	8	1
	Ried i. Zillertal	672	·	·	·	·	·	·	·	·	0,1	7,2	48,8	28,3	0,2	0,3	17,6	10,8	0,1	·	·	·	·	·	·	·	·	0,9	0,5	0,4	14,2	4,8		134,2	147	+43	14	7	·

I n n

Flußgebiet	Ort	Seehöhe m	1	2	3	4	5	6	7	8	9	10	11	12	13	14	15	16	17	18	19	20	21	22	23	24	25	26	27	28	29	30	31	Monatssumme mm	% d. Norm.	Abweichung v. d. Norm.	Zahl der Tage mit Niederschl. ≥0.1	≥1.0	☀ ≥0.1	☒
Inn, Zillermündung bis Mangfall	Schwarzenkopfhütte	1340	·	·	·	·	·	·	·	·	0.0	15.5	54.9	50.8	1.4	0.5	·	45.0	6.1	·	·	·	9.1	8.9	5.1	18.8	1.7	8.7	1.8	·	25.0	5.7		259.0			16	15	6	7
	Valepp	885	·	·	·	·	·	·	·	·	0.8	12.0	49.6	44.2	1.1	0.4	6.9	21.8	7.6	·	·	·	4.9	5.0	4.3	22.9	2.6	5.9	2.0	·	30.8	5.2		228.0	142	+63	18	16	·	·
	Erzh. Johann-Klause	822	6.2	·	·	·	·	·	·	·	2.6	11.3	47.5	53.3	·	0.8	17.7	10.0	5.9	·	·	·	4.5	5.4	·	15.5	3.2	·	5.9	·	28.3	2.2		220.3	153	+76	16	15	1	1
	Pinegg	710	·	·	·	·	·	·	·	·	·	5.0	48.2	·	·	1.0	6.3	9.2	2.5	·	·	·	·	3.0	·	1.6	·	3.5	4.0	·	17.5	2.2		104.0			12	12	·	·
	Steinberg	1000	·	·	·	·	·	·	·	·	6.4	10.8	36.1	45.2	2.4	·	9.3	22.4	2.1	·	·	·	·	6.3	1.2	·	2.1	7.1	·	·	29.3	7.8		188.5	130	+45	14	14	1	·
	Oberau	936	·	·	·	·	·	·	·	·	·	9.1	56.0	39.5	1.1	0.0	12.7	10.5	2.0	·	·	·	·	1.2	0.0	·	0.5	5.4	1.4	0.4	11.8	8.0		159.6			14	12	1	·
	Kelchsau	820	·	·	·	·	·	·	·	·	·	10.1	46.6	36.3	0.7	0.4	17.8	12.2	1.8	·	·	·	·	1.4	·	·	·	3.0	1.5	0.2	20.3	9.2		161.5	123	+31	14	11	·	·
	Kirchbichl	490	·	·	·	·	·	·	·	·	0.4	4.4	29.6	39.0	1.6	·	11.0	2.8	7.3	·	·	·	·	3.5	·	·	·	·	1.8	·	14.0	4.4		119.8			12	11	·	·
	Ellmau	810	·	·	·	·	·	·	·	·	4.0	10.0	44.0	54.0	1.5	·	14.0	8.0	4.0	·	·	·	·	5.5	·	·	0.5	4.0	·	1.5	13.0	7.5		171.5	160	+64	14	13	·	·
	Kufstein	503	·	·	·	·	·	·	·	·	1.6	3.7	39.3	38.3	0.9	0.1	8.7	6.3	2.2	·	·	·	1.0	2.2	3.3	·	2.2	5.3	0.8	0.4	14.0	9.1		139.8	111	+14	18	14	·	·
	Brünnsteinhaus	1360	·	·	·	·	·	·	·	·	0.4	6.0	29.3	40.0	2.6	0.8	11.1	17.8	5.1	·	·	·	5.2	5.4	4.2	16.4	0.9	4.2	1.9	·	24.4	6.6		182.3			16	15	8	11
	Oberaudorf	485	·	·	·	·	·	·	·	·	6.1	4.3	39.9	27.2	·	·	3.3	6.8	5.5	·	·	·	3.9	5.6	4.5	14.3	0.4	7.7	1.0	1.7	23.6	1.1		156.9	125	+32	17	16	·	·
	Törwang	700	·	·	·	·	·	·	·	·	6.4	11.0	70.0	55.0	5.8	0.6	3.2	11.0	6.8	·	·	·	6.7	5.6	2.4	20.0	5.7	13.0	2.5	·	39.0	9.8		274.5	183	+125	18	17	·	·
	Degerndorf	470	·	·	·	·	·	·	·	·	14.5	6.0	46.2	60.8	0.8	0.3	8.5	19.5	5.8	·	·	·	10.3	18.2	3.0	14.3	12.1	10.9	1.8	0.4	44.2	4.1		281.7	226	+157	19	16	·	·
	Endorf	529	·	·	·	·	·	·	·	·	6.2	11.0	61.1	48.1	1.0	1.1	10.0	13.5	4.6	·	·	·	7.7	7.3	10.3	17.8	5.5	4.8	0.2	0.3	26.2	6.4		243.1	215	+130	19	17	·	·
Mangfall	Stuben	874	·	·	·	·	·	·	·	·	·	11.6	50.5	59.0	1.8	·	9.8	20.4	9.0	·	·	·	3.8	2.4	4.0	11.0	8.0	13.0	1.2	·	39.4	6.3		251.2	146	+79	16	16	·	·
	Dorf Kreuth	790	·	·	·	·	·	·	·	·	2.3	10.1	74.2	58.3	0.2	0.1	8.9	31.5	4.4	·	·	·	4.2	4.4	4.1	8.7	4.6	9.4	2.1	·	42.1	10.2		279.6	107	+113	18	16	·	·
	Bauer in der Au	905	·	·	·	·	·	·	·	·	3.5	9.2	53.2	32.4	1.6	0.0	10.0	30.0	7.2	·	·	·	4.0	6.0	4.5	11.2	4.2	8.0	1.4	·	37.5	6.0		229.9	124	+45	17	16	·	·
	Tegernsee	727	·	·	·	·	·	·	·	·	8.6	10.2	54.9	44.0	0.9	0.3	17.1	27.8	4.0	·	·	·	7.6	5.3	4.0	21.0	1.2	9.8	1.2	·	45.8	7.4		271.1	178	+118	18	16	·	·
	Miesbach	760	·	·	·	·	·	·	·	·	8.5	9.0	53.0	49.5	0.8	0.5	16.5	27.5	5.7	·	·	·	2.5	1.8	8.5	15.8	0.4	8.5	0.0	·	34.6	0.6		243.7	203	+124	17	13	·	·
	Taubenberg	880	·	·	·	·	·	·	·	·	3.7	9.0	60.1	50.0	1.9	1.2	13.0	15.5	7.6	·	·	·	3.8	6.9	16.1	15.7	1.0	8.4	0.7	·	41.1	7.3		263.0	202	+133	18	17	·	·
	Neuhelfendorf	629	·	·	·	·	·	·	·	·	6.3	9.0	52.7	30.0	·	1.7	8.0	17.3	5.0	0.1	·	·	1.0	6.4	12.5	8.6	4.9	6.1	·	·	26.4	10.4		206.4	206	+105	17	16	·	·
	Bäckeralpe	850	Beob. Stelle aufgehoben																																					
	Bayrischzell	800	·	·	·	·	·	·	·	·	2.2	8.3	22.7	70.0	2.8	0.8	6.5	20.6	3.5	·	·	·	7.5	9.5	2.7	18.0	3.4	5.6	2.4												
	Wendelsteinhaus	1837	·	·	·	·	·	·	·	·	2.2	14.8	51.6	56.3	24.8	1.9	12.2	28.4	16.4	·	0.0	·	8.6	7.2	4.2	16.4	2.1	10.0	1.4	1.9	57.4	14.1		331.9	144	+102	19	19	7	7
	Neuhaus b. Schliersee	792	·	·	·	·	·	·	·	·	1.5	9.7	65.3	54.7	2.4	0.4	5.0	29.3	7.9	·	·	·	9.2	5.4	14.6	11.0	8.9	2.1	0.0	·	37.8	9.9		275.1	166	+109	17	16	·	·
	Sandbichl-Winkl	782	·	·	·	·	·	·	·	·	2.4	8.7	56.4	48.3	0.9	0.6	7.4	20.0	5.2	·	·	·	6.0	0.8	7.2	10.0	6.4	9.5	1.2	·	33.2	8.1		232.3	156	+83	18	15	·	·
	Groß Seeham	652	·	·	·	·	·	·	·	·	2.3	7.8	54.0	38.1	3.5	0.7	7.9	16.8	4.1	·	·	·	4.5	6.2	10.2	6.0	8.3	8.0	0.0	·	34.5	8.2		221.1	214	+118	17	16	·	·
	Irschenberg	733	·	·	·	·	·	·	·	·	6.6	8.6	50.2	40.4	4.0	0.9	15.0	15.2	2.5	·	·	·	3.5	5.3	12.4	3.6	9.5	9.0	0.9	·	39.5	6.5		233.6	216	+127	18	16	·	·
	Rosenheim	446	Beobachtungen fehlen																																					
Mangfall bis Alz	Ebersberg	565	·	·	·	·	·	·	·	·	25.9	7.8	61.9	38.2	·	2.1	8.2	12.3	8.8	·	0.8	·	4.4	3.9	4.1	11.7	3.5	7.0	0.7	0.6	27.1	2.9		231.9	251	+140	19	16	·	·
	Gabersee	500	·	·	·	·	·	·	·	·	12.1	5.3	54.3	44.5	6.0	1.5	7.1	10.4	11.7	·	0.5	·	5.6	6.1	5.9	6.3	6.0	4.2	0.3	·	28.2	3.1		223.1			18	16	·	·
	Haag i. Obb.	564	·	·	·	·	·	·	·	·	12.6	4.3	62.0	37.0	·	2.0	7.2	12.5	4.6	·	0.6	·	5.3	6.9	2.6	8.4	5.6	6.7	0.5	·	25.2	0.5		204.5	238	+119	18	15	·	·
	Schnaitsee	600	·	·	·	·	·	·	·	·	3.8	2.2	72.8	58.4	1.4	2.2	8.8	12.6	8.2	·	1.4	·	3.1	2.0	8.4	8.2	5.4	4.9	0.2	·	35.8	·		239.8	208	+125	18	17	·	·
	Mühldorf	382	·	·	·	·	·	·	·	·	4.5	5.8	56.9	42.1	·	2.0	8.3	12.4	5.7	0.6	0.5	·	2.8	9.6	3.0	8.5	5.4	3.7	0.5	0.2	20.8	0.1		193.4	250	+116	20	15	·	·
	Isen	500	·	·	·	·	·	·	·	·	23.6	8.2	80.3	33.4	·	3.8	8.9	13.4	3.6	·	·	·	2.4	4.2	2.1	6.3	8.2	9.6	1.1	·	21.8	·		230.9	309	+156	16	16	·	·
	Dorfen	460	·	0.0	·	·	·	·	·	·	22.6	6.7	75.3	27.3	·	3.8	9.0	10.7	3.0	1.3	·	0.3	2.5	4.9	6.0	13.9	1.6	9.8	0.6	0.4	17.4	·		214.1	266	+133	19	16	·	·
Alz, Großache	Jochberg	980	·	·	·	·	·	·	·	·	0.1	10.1	40.0	49.0	1.2	·	16.8	15.0	2.2	·	·	·	·	1.8	·	·	·	5.5	2.0	0.2	14.0	10.6		168.5	121	+30	14	12	1	·
	Kitzbühel	819	·	·	·	·	·	·	·	·	8.0	7.4	37.1	42.4	0.3	0.5	13.8	10.0	2.8	·	·	·	·	3.7	·	·	1.0	1.0	3.3	1.1	0.3	17.8		150.5	128	+33	16	13	1	·
	Hahnenkamm	1655	·	·	·	·	·	·	·	·	1.7	7.8	24.9	25.3	0.6	·	14.0	11.8	3.7	·	·	·	·	3.0	·	·	0.4	4.2	1.0	0.2	16.2	9.7		125.4		·	15	12	·	·
	Kirchberg i. Tir.	823	nicht beobachtet																																					
	St. Johann i. Tir.	663	·	·	·	·	·	·	·	·	2.5	6.3	30.0	34.4	2.5	0.5	9.0	7.8	8.6	·	·	·	0.1	2.5	0.5	0.2	0.8	6.7	1.2	0.5	10.0	9.2		133.3	110	+12	19	13	1	1
	Hochfilzen	952	·	·	·	·	·	·	·	·	8.9	7.1	50.3	6.7	7.8	8.7	4.8	7.5	·	·	·	·	·	6.7	4.9	·	·	5.7	7.1	6.3	9.3	9.7		144.0	95	- 7	14	14	·	·
	Fieberbrunn	788	·	·	·	·	·	·	·	·	13.4	30.2	34.2	1.9	·	13.4	10.6	6.4	·	·	·	·	4.2	·	·	1.5	5.6	·	·	19.9	6.4	·		147.7	112	+16	12	12	·	·
	Seegatterl	715	0.0	·	·	·	·	·	·	·	0.3	11.4	41.2	46.4	2.1	0.1	17.4	16.1	6.7	·	·	·	4.0	5.0	4.3	3.4	8.0	6.0	2.1	0.7	37.0	7.5		219.7			19	16	2	2
	Reit i. W.	695	·	·	·	0.0	·	·	·	·	0.2	11.6	39.7	48.4	1.7	0.5	10.0	13.1	7.7	0.2	0.0	·	6.5	5.6	6.1	·	6.7	10.2	1.3	0.5	32.6	8.9		211.5	139	+65	19	15	·	·
	Kössen	588	·	·	·	·	·	·	·	·	1.0	14.6	30.2	40.5	0.7	0.1	11.4	14.7	8.0	·	·	·	2.8	4.6	6.5	·	1.8	7.4	1.1	0.2	26.0	7.4		173.9	119	+26	18	15	1	·

Flußgebiet		Ort	Seehöhe m	1	2	3	4	5	6	7	8	9	10	11	12	13	14	15	16	17	18	19	20	21	22	23	24	25	26	27	28	29	30	31	Monatssumme mm	% d. Norm.	Abweichung v. d. Norm.	Zahl der Tage mit Niederschl. ≥0.1	≥1.0	≥10.0	*	≥0.1	≥1.0
Inn	Alz, Großache	Walchsee	660	.	.	.	.	.	.	.	.	7,9	14,3	54,6	66,5	18,2	2,5	10,3	16,6	29,2	.	.	.	2,8	5,2	8,5	.	7,4	6,9	3,3	4,2	14,3	9,4		282,1	192	+135	18	18	.	.		
		Schleching	570	.	.	.	.	.	.	.	.	.	10,2	33,2	45,0	4,1	0,6	18,9	17,0	9,1	.	.	.	4,5	5,1	4,2	9,8	1,2	6,4	0,9	1,4	40,8	5,6		218,0	124	+42	18	16	.	.		
		Hochgernhaus	1565	.	.	.	.	.	.	.	.	3,1	20,3	10,4	40,8	39,5	15,3	9,5	14,9	9,5	.	.	.	5,6	9,4	2,1	5,2	9,2	5,0	1,5	0,5	50,1	10,3		262,3	150	+86	19	18	7	6		
		Staudach	540	.	.	.	.	.	.	.	.	0,5	9,6	31,3	46,3	4,6	0,1	9,2	16,5	0,8	.	.	.	13,4	4,8	6,4	2,7	14,8	1,2	.	.	52,6	8,6		223,6	157	+82	17	14	.	.		
		Maria Eck	892	.	.	.	.	.	.	.	.	.	15,5	49,4	59,7	2,1	.	10,2	12,3	11,8	.	.	.	9,2	4,3	4,0	0,9	12,8	11,8	2,3	.	80,7	9,7		296,7	127	+137	16	15	.	.		
	Alz	Sachrang	740	.	.	.	.	.	.	.	.	1,0	4,5	65,3	70,1	0,9	0,3	7,1	13,1	15,7	.	.	.	5,0	3,9	6,4	4,7	5,1	4,5	1,2	.	28,5	5,6		242,9	136	+65	18	16	1	.		
		Grattenbach	700	.	.	.	.	.	.	.	.	0,1	3,8	86,5	37,8	1,8	0,7	17,4	23,0	10,4	.	.	.	5,8	7,7	3,3	16,0	0,4	7,1	1,3	.	45,5	1,2		269,8	131	+65	18	15	1	.		
		Stock	520	.	.	0,0	.	.	.	.	.	1,9	9,5	56,8	55,5	0,6	1,3	11,3	13,6	6,7	.	.	.	4,6	1,9	8,5	6,0	10,6	6,3	0,7	1,6	37,2	7,5		242,1	189	+114	19	17	.	.		
		Bernau	545	.	.	.	.	0,1	.	.	.	0,4	7,6	51,4	53,1	1,5	0,5	12,1	12,9	5,0	0,2	.	.	5,0	2,6	6,8	10,9	14,8	7,3	0,9	1,4	49,1	8,1		251,7	201	+127	21	16	.	.		
		Herrenchiemsee	539	.	.	0,0	.	.	.	.	.	5,0	8,8	47,8	48,9	2,0	0,8	11,5	11,9	6,5	.	.	.	3,7	2,2	8,5	5,5	13,0	6,0	0,8	1,6	38,3	6,9		229,7	196	+113	19	17	.	.		
		Seebruck	528	.	.	.	.	.	.	.	.	6,2	5,3	41,3	37,8	1,4	0,3	11,8	12,8	4,3	.	.	.	7,0	7,4	7,8	13,1	7,0	5,6	0,4	.	28,4	4,2		202,1	175	+87	18	16	.	.		
		Ruhpolding	664	.	.	.	.	.	.	.	.	.	4,3	42,7	51,7	2,6	.	18,8	19,5	9,8	.	.	.	2,6	4,5	4,7	.	.	12,4	1,0	2,1	52,8	8,9		237,4	141	+69	15	15	.	.		
		Inzell	695	.	.	.	.	.	.	.	.	5,1	10,8	38,4	64,5	2,6	0,4	13,8	13,1	8,4	0,2	.	.	2,8	5,5	2,6	.	7,8	8,1	1,3	0,4	57,8	7,3		250,9	155	+89	19	16	.	.		
		Traunstein (Realsch.)	597	.	.	.	.	.	.	.	.	.	6,2	53,4	50,2	7,6	0,9	12,8	10,6	7,4	.	.	.	4,7	3,1	6,9	6,8	7,7	6,6	1,7	.	58,1	8,1		252,8	174	+107	17	16	.	.		
		Trostberg	491	.	.	.	.	.	.	.	.	7,3	5,7	38,6	38,3	0,0	0,8	10,5	10,7	5,5	.	.	.	5,8	6,8	4,8	11,4	6,8	3,8	0,3	.	31,1	1,3		189,7	194	+82	17	15	.	.		
		Engelsberg	517	.	.	.	.	.	.	.	.	14,9	3,0	46,0	26,2	0,1	1,3	6,3	9,5	3,1	.	0,1	.	4,5	3,5	3,4	8,9	1,1	1,9	0,4	1,0	28,4	0,1		163,7			20	16	.	.		
	Salzach	Krimmler Tauernh.	1621	.	.	.	.	.	.	.	.	1,4	8,6	44,8	36,2	.	.	.	.	.	.	.	.	.	.	.	.	.	4,2	.	.	5,7	.		100,9	94	- 6	6	6	2	2		
		Krimml	1050	.	.	.	.	.	.	.	.	.	3,3	39,3	25,1	.	.	11,9	17,3	0,8	.	.	.	.	.	.	.	.	0,4	2,5	.	17,4	8,1		126,1	111	+13	10	8	2	.		
		Wildkogelhaus	2007	.	.	.	.	.	.	.	.	1,1	2,1	6,5	7,4	2,1	.	2,8	20,4	.	.	.	.	.	.	.	.	.	2,5	1,3	.	6,2	3,9		56,3			11	11	6	9		
		Paß Thurn	1227	.	.	.	.	.	.	.	.	0,2	4,5	41,6	42,3	0,3	0,2	19,5	22,6	4,9	.	.	.	.	0,2	.	.	.	2,8	0,4	.	16,7	16,1		172,3	125	+34	14	9	2	.		
		Stuhlfelden	773	.	.	.	.	.	.	.	.	.	6,7	37,2	37,9	0,1	.	13,5	8,7	1,3	.	.	.	.	0,8	.	.	.	2,2	1,1	0,1	13,2	6,7		129,5	132	+32	13	10	1	.		
		Moserboden	1960	.	.	.	.	.	.	.	.	.	4,4	39,2	22,4	.	.	29,3	12,0	7,5	.	.	.	.	.	.	.	.	7,3	0,2	.	22,9	18,2		163,4	88	-23	10	9	3	7		
		Kaprun	750	.	.	.	.	.	.	.	.	.	2,9	28,2	12,5	0,5	.	18,2	10,9	1,8	.	.	.	.	1,7	.	.	.	5,2	0,3	.	18,5	8,9		109,6	100	+ 1	12	10	.	.		
		Zell am See	754	0,0	.	.	.	.	.	.	.	.	1,0	23,8	13,3	0,6	0,0	17,3	10,0	2,2	.	.	.	.	3,8	.	.	.	7,1	0,1	.	9,4	10,1		98,7	100	0	12	10	.	.		
		Schmittenhöhe	1949	.	.	.	.	.	.	.	.	.	1,0	22,8	22,3	4,2	.	17,3	9,9	5,3	.	.	.	0,2	5,7	.	.	.	5,2	1,4	.	14,3	14,6		124,2	103	+ 3	13	12	7	9		
		Ferleiten	1147	.	.	.	.	.	.	.	.	.	1,9	33,0	22,3	1,0	.	22,7	17,2	4,6	.	.	.	.	0,0	0,8	.	.	5,0	1,5	0,0	23,7	16,5		150,2			12	11	.	.		
		Sonnblick	3106	0,3	.	.	.	.	.	.	.	0,3	6,4	7,2	4,9	0,8	0,4	9,8	8,3	0,6	.	.	.	.	.	0,6	.	0,4	4,0	0,5	.	5,4	4,4		54,3	49	-61	16	18	12	30		
		Bucheben	1140	.	.	.	.	.	.	.	.	.	1,7	29,7	13,6	1,1	.	19,7	14,3	1,6	.	.	.	.	.	1,1	.	.	1,8	0,6	.	20,2	10,4		115,8	95	- 6	12	11	1	1		
		Rauris	943	.	.	.	.	.	.	.	.	.	1,0	20,8	9,2	1,0	.	20,1	13,0	4,5	.	.	.	.	.	3,0	.	5,2	0,9	0,2	11,1	3,0	13,8		106,8	108	+ 8	14	12	1	.		
		Dienten	1071	.	.	.	.	.	.	.	.	.	0,2	28,3	19,8	.	.	20,3	9,6	3,4	.	.	.	.	.	4,7	.	.	5,6	1,9	.	19,6	5,6		119,0	75	-39	11	10	1	.		
		Naßfeld	1625	unvollständig beobachtet																																							
		Badgastein	974	.	.	.	.	.	.	.	.	.	2,8	17,8	6,6	0,4	0,2	21,5	10,6	1,8	.	.	.	.	0,2	1,8	.	.	3,9	0,6	.	20,2	20,2		108,6	91	-11	14	10	1	1		
		Dorf Gastein	836	.	.	.	.	.	.	.	.	.	0,5	19,0	5,2	0,1	.	28,3	4,2	1,5	.	.	.	.	.	3,3	.	.	2,0	4,1	0,9	32,2	1,5		102,9	102	+ 2	13	10	1	.		
		Hüttschlag	1020	.	.	.	.	.	.	.	.	.	3,7	21,5	6,8	0,3	.	23,0	10,7	1,0	.	.	.	.	1,2	0,5	.	.	7,7	0,3	.	23,0	17,7		117,4	99	- 1	13	10	1	2		
		Großarl	920	.	.	.	.	.	.	.	.	.	2,6	14,9	7,1	0,7	0,2	20,5	7,6	2,5	.	.	.	.	0,7	0,7	.	.	6,5	.	.	15,9	15,1		95,0	81	-21	13	9	1	.		
		Tappenkarsee	1762	.	.	.	.	.	.	.	.	.	9,7	19,6	7,2	1,2	.	18,7	12,2	1,4	.	.	.	.	6,7	0,3	.	.	6,4	0,6	0,4	14,7	13,3		106,4			14	11	2	.		
		Mitterkleinarl	1040	Beobachtungen fehlen																																							
		Wagrain	898	.	.	.	.	.	.	.	.	.	3,8	19,7	7,0	1,3	.	18,6	11,9	1,3	.	.	.	.	7,0	0,2	.	.	6,6	0,5	0,3	14,1	13,2		105,5			14	11	.	.		
		St. Johann i. Pongau	606	.	.	.	.	.	.	.	.	.	0,6	17,5	6,8	0,7	.	21,4	6,7	1,8	0,1	.	.	.	2,6	0,1	.	.	10,6	0,6	0,1	13,7	10,2		93,5	87	-14	15	9	.	.		
		Hochkönig	2940	nicht beobachtet																																							
		Mitterberg	1503	0,1	0,0	.	.	.	.	.	.	.	1,0	21,5	9,5	3,9	.	22,4	12,3	4,5	.	.	.	.	2,0	0,0	.	0,1	17,6	1,8	2,1	22,5	10,5		131,8	82	-29	15	13	6	5		
		Bischofshofen	545	0,5	.	.	.	.	.	.	.	.	1,1	14,4	6,6	0,2	3,0	18,9	7,4	1,1	.	.	.	.	2,2	0,0	.	.	4,3	1,7	1,5	10,7	8,7		82,3	86	-14	15	13	.	.		
		Eben im Pongau	857	0,7	.	.	.	.	.	.	.	.	5,0	19,0	6,2	1,2	.	22,6	11,0	2,1	.	.	.	.	2,4	2,1	.	.	7,6	0,2	0,7	11,0	12,2		104,0	100	0	15	12	.	.		
		Hüttau	708	0,6	.	.	0,2	.	.	.	.	.	3,2	20,0	8,1	0,5	.	23,5	8,9	1,5	0,3	0,1	.	.	2,1	0,7	.	.	9,5	1,1	1,4	11,3	9,2		102,2	97	- 3	18	12	.	.		
		Werfenweng	1000	0,4	.	.	.	.	.	.	.	.	2,1	19,8	8,2	1,5	0,6	18,2	6,2	2,1	.	.	.	.	0,8	0,6	.	0,2	4,8	3,2	1,2	11,2	4,6		85,7	74	-30	17	12	.	.		
		St. Martin i. L.	969	0,1	.	.	.	6,5	2,0	.	.	.	.	12,2	2,0	.	.	7,9	5,0	.	.	.	.	.	2,1	4,2	.	.	4,1	1,9	1,8	12,1	5,5		67,4	55	-55	14	13	1	.		
		Rußbachsag	811	0,4	0,3	0,2	.	.	.	.	.	.	7,0	11,9	20,8	2,2	0,8	12,1	17,0	5,5	.	.	.	.	8,6	2,9	.	.	4,4	2,0	4,4	27,0	6,7		134,2	72	-52	18	14	2	.		

Flußgebiet		Ort	See-höhe m	1	2	3	4	5	6	7	8	9	10	11	12	13	14	15	16	17	18	19	20	21	22	23	24	25	26	27	28	29	30	31	Monatssumme mm	% d. Norm.	Abweichung v. d. Norm.	Zahl der Tage mit Niederschl. ≥0.1	≥1.0	≥0.3	≥1.0
Inn	Salzach	Abtenau	712	1.1	0.0	·	·	·	·	·	0.0	0.0	3.1	16.1	22.2	7.1	19.6	11.8	11.8	7.0	·	·	·	9.6	2.3	0.0	·	·	6.1	4.8	2.1	25.0	9.7		159.4	120	+26	16	16	·	·
		Golling	476	·	·	·	0.4	·	·	·	·	·	10.6	21.1	16.6	4.4	6.7	12.6	13.6	0.6	·	·	·	13.9	4.0	·	·	5.1	8.3	3.5	4.8	41.0	9.3		176.5	131	+42	17	15	·	·
		~~Hallein~~ +	450	·	0.0	·	·	·	0.0	·	·	·	12.8	21.1	28.1	1.7	0.3	10.2	13.0	6.1	·	·	·	6.0	3.5	1.7	·	4.2	7.2	1.6	3.7	48.6	6.4		176.2	138	+48	17	16	·	·
		Hintersee b. Bchtg.	805	·	·	·	·	·	·	·	·	2.4	15.4	27.5	34.4	1.7	1.8	16.2	25.3	7.8	0.8	·	·	7.5	5.9	2.1	·	1.3	8.6	2.4	1.1	45.6	7.8		215.6	125	+44	19	18	·	·
		Wimbachgrieshütte	1330	·	·	·	·	·	·	·	·	1.1	8.1	4.8	12.0	1.2	0.9	10.7	5.5	7.4	0.0	·	·	3.5	6.1	·	1.7	3.7	10.5	3.5	1.8	44.4	1.2		128.1			18	17	4	1
		Loipl	830	0.0	0.0	0.0	·	·	·	·	·	0.1	10.3	31.9	51.3	5.1	·	10.6	23.0	6.2	0.0	·	·	·	5.6	4.1	0.0	2.7	6.0	2.4	2.9	39.1	9.2		210.5	126	+44	16	16	·	·
		~~Berchtesgaden~~ *	~~600~~	0.2	·	·	·	·	·	·	·	·	17.4	18.6	26.5	4.0	0.3	9.2	10.6	6.1	·	·	·	5.6	3.5	3.7	·	1.5	7.5	2.5	2.7	34.3	7.7		161.9	117	+23	18	16	·	·
		Königssee	605	·	·	·	0.0	·	·	·	·	0.0	15.3	24.0	21.6	6.3	4.1	16.4	14.3	3.4	·	0.1	·	9.7	4.9	3.6	·	4.0	9.0	2.3	2.1	29.9	8.3		179.3			18	17	·	·
		Schellenberg	540	·	0.9	·	·	·	·	·	·	·	18.3	22.3	34.7	2.6	0.4	15.0	15.8	14.6	·	·	·	2.4	3.9	4.4	·	1.5	5.5	1.8	3.2	35.7	17.8		200.8	118	+31	18	16	·	·
		Untersberg	1668	·	1.2	·	·	·	·	·	·	·	13.8	39.4	25.6	6.8	3.4	14.2	21.4	8.4	·	·	·	11.4	10.4	6.4	5.2	19.3	3.8	6.4	4.9	82.8	6.3		291.1	155	+104	19	19	5	5
		Glanegg	450	·	0.5	·	·	·	·	·	·	·	12.2	25.5	36.3	1.5	0.8	12.5	7.5	4.1	·	·	·	3.1	3.4	5.6	2.5	5.6	3.6	1.4	3.5	55.5	9.5		194.6			19	17	·	·
		Salzburg - Flgh.	434	8.3	0.0	·	·	·	·	·	·	0.0	3.7	29.3	37.1	0.5	0.0	12.1	7.3	3.2	0.1	·	·	1.2	2.6	5.5	0.2	11.1	9.3	0.7	0.7	39.5	6.3		178.7	130	+42	19	14	·	·
		Seekirchen	500	0.0	0.2	0.0	·	·	·	·	·	0.4	4.3	38.4	56.5	4.1	0.1	21.1	11.0	12.0	0.1	·	·	11.2	7.3	4.9	·	16.0	7.8	1.8	0.5	42.0	6.4		246.1	178	+108	20	15	·	·
	Salzach, Saalach	Saalbach	1006	·	·	·	·	·	·	·	·	0.0	12.0	16.0	7.0	10.0	8.0	6.0	4.0	·	·	·	·	4.0	·	·	·	6.0	3.0	·	·	7.0	6.0		89.0	79	-23	12	12	·	·
		Saalfelden	744	·	·	·	·	·	·	·	·	·	0.8	13.4	19.6	·	9.3	13.3	5.4	2.4	·	·	·	·	3.1	·	·	1.6	3.4	·	0.4	8.6	·		81.3	87	-12	12	10	·	·
		Hütten	820	·	·	·	·	·	·	·	·	3.2	9.7	33.2	29.9	1.3	3.4	10.4	12.5	2.2	·	·	·	·	3.5	·	·	0.9	2.6	1.0	2.1	16.2	4.6		142.7	111	+15	16	15	·	·
		Falleck	1150	·	·	·	·	·	·	·	·	0.0	2.4	39.0	29.6	2.8	0.4	14.2	12.2	8.7	·	·	·	·	2.8	·	·	·	·	6.4	·	18.2	3.4		140.1	79	-37	12	11	1	·
		Lofer	639	·	·	·	·	·	·	·	·	2.7	13.4	47.2	43.7	1.2	1.8	16.5	15.5	5.0	·	·	·	8.1	4.9	1.1	·	1.9	5.6	1.7	1.3	25.3	7.8		204.7	124	+40	18	18	·	·
		Waidring	775	nicht beobachtet																																				
		Traunsteinerhütte	1580	0.2	·	·	·	·	·	·	·	2.2	14.0	42.7	42.1	·	0.3	14.4	10.0	10.0	·	·	·	8.1	8.7	10.6	·	·	9.1	2.0	1.8	49.9	·		226.1			15	13	2	5
		Weißbach	611	·	·	·	0.0	·	·	·	·	0.2	7.7	28.1	45.0	3.9	0.3	18.6	16.6	10.0	0.3	·	·	6.6	3.6	5.4	0.6	4.0	8.3	2.0	1.8	45.4	7.9		216.3	127	+46	20	16	·	·
		Schwarzbachwacht	868	·	·	·	·	·	·	·	·	3.5	11.6	34.4	37.7	3.9	·	16.5	14.8	7.9	·	·	·	3.3	7.2	3.7	·	5.1	8.0	3.8	2.8	40.2	8.4		212.8	112	+23	17	17	·	·
		Jettenberg	510	·	·	·	·	·	·	·	·	0.5	8.0	30.7	32.5	3.8	0.7	17.2	8.2	5.2	·	·	·	4.8	4.2	4.8	·	0.9	6.1	2.0	2.0	32.0	8.0		171.6	102	+ 3	19	15	·	·
		Predigtstuhl	1575	·	·	·	·	·	·	·	·	·	12.6	21.6	19.0	4.8	0.9	16.8	9.8	5.6	·	·	·	7.9	3.1	5.0	·	0.5	8.7	1.8	2.3	40.2	8.7		175.3			17	15	·	·
		Reichenhall, Bad	465	·	·	·	·	·	·	·	·	0.8	7.7	36.4	37.0	2.4	0.6	13.2	9.5	7.1	·	·	·	4.2	4.5	4.0	0.2	1.3	5.9	0.5	2.6	41.0	10.4		189.3	134	+48	18	15	6	·
		Hallthurm	693	·	·	·	·	·	·	·	·	0.7	14.6	20.2	16.8	·	·	10.4	12.3	·	·	·	·	·	7.5	5.0	·	·	11.0	2.1	18.0	24.0	23.0		165.6	115	+12	13	12	·	·
	Salzach	Ainring	430	·	·	·	·	·	·	·	·	2.1	28.5	20.6	15.4	·	3.4	5.8	7.2	3.2	·	·	·	10.3	3.9	2.3	·	7.1	2.3	5.7	0.5	37.6	7.4		163.3	140	+46	17	16	·	·
		Oberteisendorf	522	·	·	·	·	·	·	·	·	11.5	5.2	32.6	37.5	1.3	1.0	11.5	10.2	5.7	0.3	·	·	1.5	2.5	4.5	·	9.0	6.1	1.3	0.8	47.5	4.0		194.0	139	+55	19	17	·	·
		Nußdorf	430	·	·	·	·	·	·	·	·	·	6.5	47.9	37.6	·	·	6.7	8.6	4.5	·	·	·	4.2	4.6	7.5	·	9.2	5.4	1.3	·	35.8	3.3		182.1	166	+72	14	14	·	·
		Laufen	400	·	·	·	·	·	·	·	·	5.7	0.9	24.7	28.2	·	0.3	6.8	9.2	3.8	·	·	·	8.2	4.2	2.1	·	9.3	3.1	·	0.5	49.8	7.9		164.7	142	+49	16	13	·	·
		Waging	465	·	·	·	·	·	·	·	·	0.0	5.8	30.9	33.1	0.9	1.1	8.2	10.8	3.4	·	·	·	6.4	6.8	8.1	0.7	8.9	3.3	·	0.0	29.4	5.8		163.6	140	+47	16	14	·	·
		Geretsberg	500	1.0	0.0	·	·	·	·	·	·	1.6	4.0	29.0	22.8	1.2	·	9.8	5.6	3.0	0.4	·	·	4.4	3.0	3.6	1.8	10.8	2.0	1.2	·	31.6	1.6		138.4	154	+48	19	18	·	·
		Ostermiething	400	·	·	·	·	·	·	·	1.1	8.8	37.8	20.1	1.1	0.0	2.2	2.5	8.5	·	·	·	·	3.1	4.5	4.0	3.1	15.8	3.1	0.2	·	31.7	1.5		149.1	170	+61	17	16	·	·
		Burghausen	400	·	0.2	·	·	·	·	·	·	3.6	2.9	42.6	25.0	0.4	2.6	8.7	8.5	5.1	0.2	0.3	·	2.1	3.4	3.6	1.4	4.1	2.1	0.7	0.6	25.4	·		143.5	173	+61	21	15	·	·
	Salzach bis Rott	Neukirchen	413	·	·	·	·	·	·	·	·	19.2	2.7	29.9	26.7	·	2.1	8.1	4.0	5.7	2.3	·	·	1.0	·	7.1	5.0	6.0	6.0	1.0	·	26.6	1.0		154.4			17	17	·	·
		Braunau	352	·	0.1	·	·	·	·	·	·	26.8	4.5	45.5	25.1	·	3.4	10.5	10.0	6.8	0.6	0.3	·	0.2	3.6	2.1	1.5	5.2	1.1	0.8	·	23.6	0.2		171.9	223	+95	20	14	·	·
		Straßwalchen	541	·	·	·	·	·	·	·	·	2.0	7.8	40.6	26.0	1.3	1.9	6.4	14.6	4.7	·	·	·	·	8.0	2.1	4.6	3.6	3.9	2.3	·	24.0	3.7		157.5	128	+35	17	17	·	·
		Mattighofen	451	·	0.4	·	·	·	·	·	·	·	6.2	33.7	33.3	·	1.1	10.2	7.7	3.7	·	·	·	3.5	4.0	2.9	0.5	8.9	1.1	1.4	·	31.3	1.2		151.1	170	+62	17	15	·	·
		St. Johann am Walde	636	·	4.7	·	·	·	·	·	·	12.2	6.5	26.4	26.1	1.9	1.3	16.1	9.3	5.4	0.3	·	·	4.0	6.2	1.1	10.5	1.4	·	2.1	·	31.6	1.8		168.9	171	+70	19	18	·	·
		Waldzell	522	6.7	2.9	0.5	·	·	·	·	0.0	12.6	14.1	7.1	23.9	7.2	14.0	18.6	5.6	6.2	1.2	0.1	1.0	0.1	2.8	4.2	2.5	3.5	9.6	5.6	17.7	10.6	5.6		183.9	186	+85	29	22	·	·
		Altheim	368	·	·	·	·	·	·	·	6.3	6.1	41.3		33.6		2.7	10.4	8.6	6.0	0.9	·	·	0.3	5.2	2.5	5.8	4.3	1.1	0.3	·	·	26.9	1.2		163.5			19	16	·	·
		Würding	321	·	0.0	0.0	·	·	·	·	·	5.5	9.6	41.8	30.9	0.1	2.9	7.2	8.8	4.8	0.9	0.3	·	0.0	6.6	0.9	6.5	4.3	0.8	1.1	0.1	9.6	0.3		143.0	186	+66	20	13	·	·
		Ried i. Innkreis	452	·	1.2	0.2	·	·	·	·	·	10.8	9.2	3.6	22.4	13.1	·	13.8	13.4	6.2	·	·	0.8	1.2	4.9	0.8	2.3	7.6	1.4	·	2.1	26.3	1.1		142.4	153	+49	20	17	·	·
	Rott	Oberbergkirchen	490	·	·	·	·	·	·	·	·	19.5	2.5	70.0	30.2	·	2.5	8.3	10.6	3.7	1.6	1.0	·	1.0	5.6	2.1	7.8	5.1	8.8	0.5	·	15.0	·		195.8	280	+126	18	17	·	·
		Gangkofen	440	·	0.1	·	·	·	·	·	·	26.7	2.6	49.9	25.7	·	3.1	8.1	8.3	5.2	0.5	1.9	3.4	1.9	2.6	0.6	12.5	2.8	7.3	0.3	0.1	9.6	·		173.2	250	+104	21	16	·	·
		Wurmannsquick	509	0.0	·	·	·	·	·	·	·	4.6	2.3	54.2	34.0	·	3.2	8.4	9.2	4.7	0.7	0.5	1.4	1.9	3.5	0.2	9.4	3.5	3.9	0.5	·	12.4	·		158.5	189	+75	19	15	·	·
		Pfarrkirchen (Ndb.)	381	0.4	·	·	·	·	·	·	·	3.5	2.8	39.0	22.1	·	4.5	9.9	8.5	6.8	1.2	0.1	2.9	3.8	1.9	1.3	7.1	2.8	5.3	0.3	·	8.7	0.3		133.2	187	+62	21	17	·	·

+ Oberalm

* Berchtesgaden - Bischofswiesen 624

Flußgebiet		Ort	Seehöhe m	1	2	3	4	5	6	7	8	9	10	11	12	13	14	15	16	17	18	19	20	21	22	23	24	25	26	27	28	29	30	31	Monatssumme mm	% d. Norm.	Abweichung v. d. Norm.	Zahl der Tage mit Niederschl. ≥0,1	≥1,0	≥10,0	☼ ≤0,3	☒
Inn	Rott bis Mündung	Lambrechten	404	·	·	·	·	·	·	·	·	4,1	13,1	34,4	18,6	0,0	2,3	2,1	13,3	8,8	4,8	2,6	·	0,0	8,3	1,3	1,0	5,0	0,0	1,3	·	18,5	3,1		142,6	168	+58	17	17	·	·	
		Sigharting	341	·	·	·	·	·	·	·	·	4,6	6,0	47,0	20,0	1,0	3,0	12,0	7,0	6,4	2,0	·	·	0,6	11,7	·	9,4	·	·	·	·	18,0	4,0		152,7	188	+72	15	14	·	·	
		Schärding	313	Beob. Stelle aufgehoben																																							
Inn bis Traun	Inn bis Gr. Mühl	Schardenberg	541	·	·	·	·	·	·	·	·	17,5	20,2	30,0	32,2	·	5,4	11,8	6,1	4,5	2,5	0,5	·	1,5	1,0	0,2	4,4	2,2	2,4	0,3	·	9,2	0,2		152,1	164	+59	19	15	·	·	
		Münzkirchen	484	·	·	·	·	·	·	·	·	30,2	11,7	40,3	30,7	·	5,2	9,4	6,2	5,5	5,1	4,7	·	·	4,1		3,3	6,2	2,8	3,6	·	8,2	0,0		178,2	210	+93	16	16	·	·	
		Oberfrauenwald	800	·	4,1	1,5	·		·	·	·	13,1	6,8	35,5	26,2	1,9	7,6	12,7	8,9	2,1	4,5	2,2	·	0,9	4,7	2,0	7,4	3,8	0,6	0,4	·	13,2	·		160,1	213	+77	21	18	·	·	
		Obernzell	290	·	1,0	·	·	·	·	·	·	36,1	6,0	33,2	30,0	·	6,7	13,2	5,9	3,1	3,9	0,6	·	2,2	2,4	1,9	2,5	1,6	2,2	0,2	·	7,4	0,5		160,6	213	+86	20	17	·	·	
		Vichtenstein	544	·	·	·	·	·	·	·	·	24,8	5,3	37,7	30,1	0,5	7,0	10,8	6,0	3,7	3,2	1,0	·	0,4	2,6	1,4	3,5	2,0	1,2	1,3	·	8,8	1,2		152,5	200	+77	20	18	·	·	
		Wegscheid	721	·	3,2	0,7	·	·	·	·	·	4,4	4,1	44,2	24,7	0,4	5,2	13,5	7,6	3,7	6,1	1,3	·	1,1	2,3	4,4	2,4	0,8	1,7	0,5	·	10,3	0,6		143,2	142	+42	22	17	·	·	
		Kollerschlag	725	·	3,0	0,5	·	·	·	·	·	7,9	4,0	45,0	24,8	1,1	6,9	11,4	6,0	3,1	5,6	1,8	·	1,6	2,1	4,0	1,9	0,8	2,3	·	·	11,8	·		147,6	192	+71	20	18	·	·	
		Pfarrkirchen (O. D.)	817	0,0	0,6	0,0	·	·	·	·	·	4,2	5,6	40,2	16,5	0,0	2,5	15,2	6,3	4,7	3,7	3,5	2,3	0,0	0,0	0,6	2,4	3,4	0,4	0,0	0,0	9,2	0,0		121,3			17	14	·	·	
		Kirchberg a. d. D.	600	·	0,0	·	·	·	·	·	·	1,2	1,4	37,4	14,2	·	2,2	14,4	6,9	13,5	·	3,6	·	0,0	7,1	0,2	0,8	3,3	0,5	7,1	·	4,1	·		117,9	166	+37	16	13	·	·	
	Gr. Mühl	Schwarzenberg	756	1,3	1,5	2,0	·	·		·	·	·	0,6	42,0	21,0	1,5	5,6	14,8	8,5	3,8	·	6,5	·	2,5	3,1	·	10,2	5,0	4,7	0,7	·	18,7	1,7		155,7	208	+91	20	18	·	·	
		Schlägl	530	·	3,5	·	·	·		·	·	9,1	2,5	46,5	16,4	3,7	5,2	10,2	6,4	3,1	3,7	·	·	1,0	·	·	2,1	·	1,3	·	·	8,0	4,6		127,3	190	+60	16	16	·	·	
		St. Thomas 970	722	·	14,2	·	·	·		·	1,9	4,3	19,4	39,3	12,5	1,2	14,2	5,6	4,3	6,7	3,7	0,7	·	·	3,8	·	3,1	·	·	2,2	·	11,2	3,3		151,6			18	17	·	·	
		Haslach	500	4,2	2,0	0,5	·	·	·	·	·	1,7	3,0	30,4	10,4	·	·	4,3	15,0	1,5	3,5	0,6	·	·	·	·	1,4	·	1,1	1,4	·	4,0	1,2		87,2	148	+28	17	16	·	·	
		St. Peter a. Wimb.	668	·	3,4	·	·	·		·	·	0,3	8,6	31,7	13,6	1,0	2,3	12,4	7,0	2,5	2,7	1,3	·	0,2	1,3	·	0,5	2,2	0,3	1,2	·	1,6	1,3		95,4	125	+19	20	16		·	
	Gr. Mühl bis Rodl	Aschach	270	·	4,0	·	·	·	·	·	·	1,0	11,6	29,3	7,3	·	4,5	12,7	14,0	6,4	3,3	1,0	·	·	9,8	0,8	·	5,0	0,5	1,8	·	7,8	1,5		122,3	180	+55	18	16	·	·	
		Peuerbach	388	·	·	·	·	·	·	·	·	·	9,7	36,7	10,0	0,3	1,5	17,5	5,4	6,0	3,2	·	·	·	12,2	0,6	1,8	6,5	·	0,8	0,3	13,6	8,2		134,3	148	+43	17	13	·	·	
		Neukirchen a. Walde	555	·	·	0,1	·	·	·	·	·	4,4	5,1	31,8	13,9	0,2	3,8	16,2	8,1	14,1	3,9	2,1	·	0,6	12,8	1,0	2,2	3,0	0,8	1,2	0,2	9,6	11,8		146,9	153	+51	22	17	·	·	
		Grieskirchen	335	·	0,0	·	·	·	·	·	·	2,3	8,4	28,7	9,6	0,5	0,3	15,2	6,2	3,6	1,0	0,9	0,1	0,5	8,5	1,0	0,1	5,0	·	0,9	0,5	20,0	6,0		119,4	140	+34	21	13	·	·	
		Scharten	395	unvollständig beobachtet																																							
	Rodl	Guglwald	760	1,2	3,4	·	·	·	·	·	·	1,4	2,3	35,8	9,2	0,5	5,1	18,5	5,3	1,9	2,1	0,3	·	·	1,6	1,4	1,3	1,4	0,5	0,3	·	7,8	2,1		103,4	176	+44	21	17	·	·	
		Waxenberg	760	·	0,0	0,3	·	·	·	·	·	·	6,0	34,0	16,7	2,3	3,0	17,3	7,0	2,5	4,0	1,5	·	0,0	5,5	0,2	·	3,0	1,4	0,4	·	3,8	1,8		120,7			18	15	·	·	
		Gramastetten	544	·	7,9	·	0,0	·	·	·	·	·	9,6	16,2	33,8	0,0	1,2	18,2	8,9	8,1	4,2	0,4	7,2	0,0	4,7	·	·	2,8	·	1,3	·	8,2	2,1		134,8	164	+53	16	15	·	·	
	Donau	Linz (Stadt) +	260	1,0	0,3	·	·	·	·	·	·	·	5,7	17,3	17,6	·	0,6	14,3	4,7	9,2	1,6	1,3	·	0,2	3,9	0,6	·	2,0	0,1	1,0	0,0	14,3	3,4		99,3	131	+23	19	14	·	·	
		Hellmonsödt	824	·	1,7	0,3	·	·	·	·	·	·	9,3	22,8	9,8	1,6	2,8	16,4	6,8	4,3	3,8	1,3	·	0,7	5,6	3,8	·	3,2	0,3	1,1	·	5,8	0,6		101,0	122	+18	20	16	·	·	
Traun	Quelle bis Ager	Gößl	710	3,7	0,2	0,7	0,5	·	·	·	·	0,7	3,8	14,4	15,7	2,1	0,1	15,5	10,1	6,5	3,5	·	·	8,2	3,2	0,2	·	0,2	2,0	0,8	2,3	30,0	10,7		135,1	90	-15	23	15	·	·	
		Altaussee-Salzberg	950	4,4	0,4	0,6	·	·	·	·	·	·	4,2	13,5	39,2	4,5	·	25,2	15,4	8,1	4,1	·	·	7,6	4,1	1,2	·	1,4	3,5	1,2	2,3	36,3	9,4		186,6	86	-29	20	18	·	·	
		Aussee, Bad	644	3,5	0,2	·	1,5	·	·	·	·	0,2	9,2	12,6	16,4	2,1	·	15,2	13,7	6,6	3,8	·	·	11,0	4,5	0,4	·		2,9	1,1	3,2	26,4	11,2		145,8	104	+ 6	20	17	·	·	
		Simonyhütte	2202	nicht beobachtet																																							
		Lahn	497	·	0,0	0,3	·	·	·	·	·	·	7,5	15,5	13,7	2,8	·	19,1	18,1	3,0	0,5	·	·	7,2	3,2	1,2	·	0,2	5,0	1,9	3,8	24,4	14,6		142,0			18	15	·	·	
		Gosau	744	1,6	·	0,1	·	·	·	·	·	·	4,7	14,8	15,4	3,3	·	20,2	11,3	4,8	0,3	·	·	7,2	1,2	0,3	·	·	6,5	1,5	5,0	23,4	14,4		136,0	86	-22	18	15	·	·	
		Goisern	500	·	0,5	0,6	·	·	·	·	·	·	5,6	12,0	13,5	7,1	·	15,1	9,1	5,0	·	·	·	5,5	4,9	1,0	·	·	7,5	1,6	3,5	31,2	10,5		134,2	90	-15	17	15	·	·	
		Ischl, Bad	492	3,1	0,4	0,9	·	·	·	·	·		6,2	17,6	28,3	3,8	0,2	21,7	13,4	6,3	1,8	·	·	6,3	4,0	1,5	·	0,1	5,2	2,6	3,0	45,6	9,6		181,6	102	+ 5	21	17	·	·	
		St. Gilgen	539	·	·	·	·	·	·	·	·	·	14,5	20,0	40,5	5,5	·	17,0	9,6	8,5	·	·	·	2,8	5,6	4,0	0,8	3,5	5,0	1,5	2,0	59,0	7,8		207,6	128	+46	17	16	·	·	
		Offensee	651	·	·	·	·	·	·	·	·	·	16,8	14,3	27,6	6,2	·	16,4	21,6	4,3	·	·	·	12,9	5,9	7,8	3,2	·	·	·	29,8	23,6	·		190,4	106	+11	13	13	·	·	
		Vord. Langbathsee	675	0,2	0,1	0,3	·	·	·	·	·	·	11,9	18,2	39,7	2,6	0,7	2,5	12,9	3,4	2,4	·	·	9,4	4,5	·	0,4	9,5	4,6	3,6	2,4	25,9	11,5		166,7	90	-16	21	16	·	·	
		Feuerkogel	1577	0,7	0,2	0,4	·	·	·	·	·	·	13,2	20,9	32,2	2,5	1,2	21,5	18,4	5,0	·	·	·	20,1	4,2	2,6	·	6,4	7,2	2,7	4,0	71,6	13,4		248,4			20	17	8	4	
		Ebensee	445		·	·	·	·	·	·	·	·	12,8	18,8	23,6	2,5	1,5	14,5	14,6	5,0	1,1	·	·	18,5	3,3	0,8	·	4,5	3,2	2,3	2,8	48,0	11,5		189,3	107	+12	18	17	·	·	
		Ort	422	unvollständig beobachtet																																							
		Laakirchen	440	·	0,8	·	·	·	·	·	·	·	12,6	17,1	14,6	0,2	4,2	10,3	4,6	1,5	·	·	·	4,4	3,7	·	·	11,8	6,4	·	11,8	20,9	0,3		125,2			16	13	·	·	
	Ager	Fuschl	669	·	·	·	·	·	·	·	·	·	16,7	23,2	34,8	6,8	0,0	20,4	9,7	7,8	0,5	·	·	5,3	4,1	4,0	0,9	7,0	5,4	1,5	0,5	56,8	10,6		216,0	128	+47	18	15	·	·	
		Mondsee	482	·	·	·	·	·	·	·	·	·	21,5	23,5	21,8	1,0	0,2	19,0	11,4	10,0	·	·	·	4,4	7,6	2,5	0,2	8,8	3,6	1,3	0,6	42,2	8,0		187,6	131	+45	18	15	·	·	
		Weißenbach	467	·	0,2	1,0	·	·	0,3	·	·	·	28,0	21,3	20,2	1,7	1,8	13,5	10,0	3,5	·	·	·	14,0	4,5	·	0,4	4,0	8,5	3,5	2,0	55,0	10,2		203,5	136	+55	20	17	·	·	
		Attersee	480	·	0,0	0,0	·	0,0	·	·	·	·	17,5	22,3	14,3	2,2	0,3	9,6	7,6	2,7	0,4	·	·	1,6	3,0	2,4	·	9,9	5,0	1,0	0,6	27,5	7,4		135,3			18	15	·	·	
		Frankenmarkt	536	·	0,2	·	·	·	·	·	·	·	8,5	23,2	14,4	2,4	2,0	12,0	14,8	·	·	·	·	0,5	5,0	2,5	4,0	2,0	3,3	·	·	28,8	5,3		128,0	130	+30	16	14	·	·	

+ Flughafen 673

Flußgebiet		Ort	See-höhe m	1	2	3	4	5	6	7	8	9	10	11	12	13	14	15	16	17	18	19	20	21	22	23	24	25	26	27	28	29	30	31	Monatssumme mm	% d. Norm.	Abweichung v. d. Norm.	Zahl der Tage mit Niederschl. ≥0.1 mm	≥1.0 mm	☀ ≥0.1 mm	▩
Traun	Ager	Frankenburg	515	·	·	0,6	·	·	·	·	·	2,4	7,1	25,1	11,9	2,7	0,1	12,5	9,3	4,2	·	·	·	1,1	4,2	1,9	0,8	12,7	2,1	1,6	·	17,6	9,6		127,5	124	+25	19	16	·	·
		Vöcklabruck	438	·	·	·	·	·	·	·	·	·	15,1	19,9	11,3	2,0	·	10,2	6,2	·	·	·	·	·	3,5	1,2	·	9,0	3,2	0,7	·	19,6	8,8		110,7	112	+12	13	12	·	·
		Hochleckenhaus	1572	Beob. Stelle aufgehoben																																					
	T.	Lambach	400	·	·	·	·	·	·	·	·	·	3,5	10,3	10,5	3,2	4,0	12,0	6,5	3,3	1,0	·	·	4,0	1,0	5,0	·	2,4	1,5	6,5	·	19,0	8,5		102,2	128	+22	16	16	·	·
	Alm	Almsee	593	4,5	·	0,5	·	·	·	·	·	·	11,7	15,0	17,6	2,5	·	14,6	12,5	4,5	0,2	·	·	17,0	5,7	1,5	·	2,0	8,0	3,6	2,7	56,7	14,5		195,1			19	16	·	·
		Grünau	527	3,7	2,1	·	·	·	·	·	·	·	6,3	29,6	16,3	10,2	12,6	9,7	10,2	7,7	5,2	·	·	12,3	4,2	0,6	·	3,2	2,1	·	3,7	25,3	22,6		187,6	120	+32	19	18	·	·
		Scharnstein	475	·	·	·	·	·	·	·	·	·	2,1	22,2	6,4	24,2	24,4	7,4	19,8	16,4	·	·	·	·	6,3	12,1	·	2,4	2,9	0,4	4,2	14,6	26,8		192,6	163	+75	16	15	·	·
		Vorchdorf	414	·	4,4	·	·	·	·	·	·	·	21,0	16,0	7,6	2,2	8,6	12,2	1,4	0,0	0,6	·	·	·	6,4	3,7	·	11,6	4,4	3,2	·	13,8	3,4		126,1	72	-51	17	16	·	·
	T.	Wels	319	·	0,0	0,0	0,0	·	·	·	·	·	6,4	22,3	11,0	0,3	0,0	11,2	4,7	3,9	1,9	1,4	·	0,5	3,4	0,4	·	4,9	0,2	1,1	0,5	19,2	4,1		97,4	130	+22	18	13	·	·
	Krems	Kirchdorf	431	·	·	·	·	·	·	·	·	·	7,9	22,0	12,0	7,4	·	18,8	6,8	2,7	0,2	·	·	9,6	2,9	1,6	·	7,7	1,2	1,3	1,2	27,0	11,2		141,5	117	+21	17	16	·	·
		Kremsmünster	390	·	·	·	·	·	·	·	·	·	5,0	17,0	11,2	3,5	·	11,1	5,3	3,7	·	·	·	1,0	3,3	1,1	·	7,5	1,1	2,0	1,3	17,2	5,0		96,3	62	-59	16	16	·	·
		Neuhofen	302	·	·	·	·	·	·	·	·	·	5,2	17,0	13,5	·	·	12,0	5,2	3,9	0,2	0,2	·	·	4,1	0,4	·	3,0	2,1	1,5	2,5	17,0	4,2		92,0	111	+ 9	16	13	·	·
	T.	Ebelsberg	266	0,3	·	·	·	·	·	·	·	·	2,0	19,5	16,5	·	·	12,6	5,1	4,2	1,9	2,2	0,2	·	8,6	1,5	·	4,1	0,1	1,5	·	14,5	2,6		97,4	128	+21	17	14	·	·
Traun bis Enns	Donau	Schenkenfelden	735	·	1,2	·	·	·	·	·	·	·	3,2	26,0	13,4	·	6,7	13,7	12,2	1,6	3,5	·	·	·	3,7	·	·	2,7	0,5	1,1	·	5,2	2,8		97,5	143	+20	15	14	·	·
		Neumarkt b. Freistadt	629	0,2	0,5	0,4	·	·	·	·	·	·	9,6	15,6	6,9	·	2,9	15,0	4,1	1,2	1,1	·	·	·	4,4	·	0,5	3,0	0,1	0,6	·	4,9	0,7		71,7	105	+ 4	18	11	·	·
		Hargelsberg	323	·	·	·	·	·	·	·	·	·	·	6,4	12,6	·	·	8,7	5,8	2,7	1,2	1,3	·	·	3,3	0,9	·	4,2	·	·	·	19,9	2,6		69,6			12	11	·	·
		Mauthausen	244	·	0,2	·	·	·	·	·	·	·	0,1	19,0	11,4	·	0,2	11,0	5,6	11,5	1,2	·	·	·	6,6	2,0	·	2,8	0,7	1,0	·	15,5	2,0		90,8	121	+16	16	12	·	·
Enns	Quelle bis Salza	Flachau	925	0,8	·	·	·	·	·	·	·	2,0	15,1	12,5	10,7	·	2,3	35,0	4,0	0,5	·	·	·	·	1,8	·	0,2	·	6,8	0,3	3,3	29,3	·		124,6	116	+18	15	11	·	·
		Radstadt	856	unvollständig beobachtet																																					
		Roßbrand	1769	unvollständig beobachtet																																					
		Obertauern	1658	2,1	·	0,0	·	·	·	·	·	·	6,7	31,3	13,0	5,5	·	19,7	17,9	4,6	·	·	·	·	2,5	2,4	·	·	6,7	1,4	·	22,5	27,2		163,5	99	- 1	14	14	7	4
		Untertauern	1004	1,4	0,0	·	·	·	·	·	·	·	5,5	31,8	9,6	4,8	·	19,8	16,7	2,3	·	·	·	·	1,7	0,2	·	0,0	7,8	0,4	0,2	24,2	13,8		140,2	97	- 5	15	12	·	·
		Filzmoos	1060	nicht beobachtet																																					
		Schladming	732	0,1	0,3	·	0,0	·	·	·	·	·	4,8	19,4	4,4	·	·	23,0	9,9	1,4	·	·	·	·	1,3	4,6	·	·	6,4	0,4	0,8	17,3	16,3		110,4	94	- 7	15	11	·	·
		Ramsau i. Stmk.	1100	2,7	0,3	·	·	·	·	·	·	·	7,7	17,3	6,6	·	·	21,6	10,7	2,5	0,1	·	·	·	1,8	2,3	·	·	20,0	3,5	0,4	22,0	16,5		136,0	105	+ 6	16	13	1	1
		St. Nikolai	1126	9,3	·	·	·	·	·	·	·	·	3,3	26,2	2,8	·	3,0	13,1	9,8	1,0	·	·	·	·	·	4,0	·	·	6,3	·	1,5	10,2	15,6		106,1	74	-38	13	13	2	2
		Gröbming	776	·	·	·	·	·	·	·	·	·	3,0	16,6	2,5	0,7	0,4	11,4	8,6	1,5	·	·	·	·	2,5	6,9	·	·	4,6	0,9	1,4	13,9	0,3		75,2	67	-38	15	11	·	·
		Hollhaus	1609	nicht beobachtet																																					
		Brünnerhütte	1747	·	·	·	·	·	·	·	·	0,1	0,2	18,0	0,0	0,3	0,5	11,0	14,5	2,8	·	·	·	·	0,2	0,6	·	·	0,0	·	0,8	0,2	·		49,2			12	4	3	4
		Donnersbach	690	2,7	·	·	·	·	·	·	·	·	4,5	12,4	2,5	2,3	·	7,6	15,5	0,6	1,4	·	·	0,8	0,7	2,5	·	·	3,3	0,6	0,5	11,6	23,0		92,5			17	12	·	·
		Pürgg	786	2,2	·	·	·	·	·	·	·	·	0,7	16,1	7,6	4,9	·	18,4	20,5	6,3	0,7	·	·	10,8	2,7	3,5	·	·	6,4	·	3,0	19,0	20,9		143,7			16	14	·	·
		In der Gülling	1159	10,1	2,7	0,1	·	·	·	·	·	·	1,9	22,8	8,5	2,8	·	24,6	4,6	1,9	0,1	·	·	1,8	·	6,8	·	·	4,6	5,1	·	20,1	10,2		128,7	68	-59	17	15	2	2
		Liezen	659	1,6	0,2	0,6	0,9	·	·	·	·	·	1,5	18,1	3,0	0,1	·	5,6	10,3	4,5	0,1	·	·	5,1	0,9	0,5	·	·	9,8	1,3	·	15,1	9,2		88,4			19	12	·	·
		Hohentauern	1265	4,8	0,7	0,1	0,2	·	·	·	·	·	0,6	20,9	7,9	2,6	0,0	15,1	8,2	1,2	0,6	0,1	·	·	0,0	5,8	·	·	8,6	3,5	2,0	13,1	17,7		113,7	90	-12	19	13	2	2
		Trieben	708	2,6	0,5	·	0,5	·	·	·	·	·	0,6	17,5	4,1	1,8	·	13,6	9,5	0,1	0,1	·	·	·	0,3	4,3	·	·	5,0	1,7	1,9	15,0	14,1		93,2	77	-28	18	12	·	·
		Rottenmann	674	3,2	0,1	0,2	0,5	·	0,1	·	·	·	1,4	22,6	6,5	0,5	0,1	11,1	6,6	0,4	0,4	·	·	·	0,5	2,2	0,1	·	4,2	0,3	1,7	13,4	13,2		89,3			22	11	·	·
		Admont	641	1,7	0,3	·	·	·	·	·	·	·	0,9	16,4	3,0	0,8	·	14,0	14,7	1,2	0,9	·	·	0,5	1,3	5,6	·	·	5,4	0,6	1,1	17,8	15,4		101,6	92	- 8	18	12	·	·
		Gstatterboden	564	10,0	0,2	·	·	·	·	·	0,3	·	0,3	17,8	10,5	2,5	·	12,4	10,7	2,4	1,8	·	·	·	·	·	·	·	·	·	1,9	28,3	10,6		109,8			14	11	·	·
		Hieflau	492	10,3	3,7	1,8	·	·	·	·	·	·	0,9	16,2	22,2	7,4	·	17,4	15,2	3,1	2,4	·	·	0,8	1,8	2,5	·	·	4,1	0,7	2,3	37,9	14,4		165,1	86	-28	19	16	·	·
		Eisenerz	737	8,8	2,6	0,5	·	·	·	·	·	·	0,2	17,4	8,6	1,3	·	13,0	11,6	4,3	5,3	·	·	·	0,0	4,0	·	·	5,4	1,1	1,6	24,3	12,2		122,2	89	-15	16	14	·	·
		Radmer	702	6,5	0,8	·	·	·	·	·	·	·	1,9	22,9	9,8	·	1,3	14,5	11,6	1,6	0,2	·	·	·	2,7	6,0	·	·	5,9	1,5	·	19,8	17,6		124,6	83	-25	16	14	1	·
	Salza	Mariazell	853	2,3	0,5	3,1	0,6	·	·	·	·	·	0,2	18,1	4,9	2,4	0,3	8,8	7,8	1,4	4,1	0,1	0,3	0,4	0,1	0,4	0,1	·	4,0	4,2	0,8	16,5	13,0		94,4	70	-41	24	13	1	1
		Gollrad	961	2,2	2,4	·	·	·	·	·	·	·	·	4,8	2,8	2,2	2,4	0,2	18,6	4,8	·	·	·	·	0,4	0,0	·	·	12,2	2,2	·	14,2	21,4		91,0	59	-63	14	12	2	1
		Weichselboden	677	4,1	1,2	1,0	·	·	·	·	·	·	·	17,7	7,7	3,1	·	12,2	10,1	0,5	4,0	·	·	·	0,9	3,8	·	·	8,3	2,2	1,6	28,6	15,6		122,6	81	-29	17	15	·	·
	Salza bis Steyr	Groß Reifling	428	2,7	1,3	1,2	·	·	·	·	·	·	·	19,8	11,0	3,8	·	20,5		1,2	0,8	·	·	3,9	1,2	0,8	·	·	·	6,3	4,1	29,7	16,3		124,6			17	15	·	·
		Unterlaussa	535	6,7	0,0	0,9	·	·	·	·	·	·	1,2	18,3	16,1	6,2	·	10,4	9,3	1,9	1,7	·	·	4,7	1,9	0,6	·	1,4	2,7	0,8	3,1	28,6	17,1		130,6	85	-23	19	16	·	·
		Klein Reifling	390	4,2	1,1	3,9	·	·	0,6	·	·	·	0,3	12,9	25,2	14,2	4,6	27,9	7,2	8,6	4,2	·	·	·	4,1	·	·	0,3	·	3,6	18,4	24,8	12,1		178,2	128	+39	19	16	·	·

Flußgebiet		Ort	Seehöhe m	1	2	3	4	5	6	7	8	9	10	11	12	13	14	15	16	17	18	19	20	21	22	23	24	25	26	27	28	29	30	31	Monatssumme mm	Monatssumme % d. Norm.	Abweichung v. d. Norm.	Zahl der Tage mit Niederschl. ≥0.1	Zahl der Tage mit Niederschl. ≥1.0	Zahl der Tage mit *	Zahl der Tage mit ≥30
Enns	Salza bis Steyr	Neustift	607	2.0	0.3	·	·	·	·	·	·	·	1.4	17.4	28.0	3.6	1.5	13.6	11.2	5.0	1.0	0.3	·	2.1	1.5	0.7	0.1	6.5	1.8	1.6	5.0	22.4	13.6		140.6	105	+ 7	22	18	·	·
		Reichraming	349	2.9	0.2	3.3	·	·	·	·	·	·	0.9	14.7	33.7	4.9	0.0	15.9	7.5	5.2	0.1	0.1	0.2	3.6	4.0	0.6	·	4.5	1.1	1.4	3.7	28.7	11.6		148.8	100	+ 1	22	16	·	·
		Laussa	440	2.8	·	·	·	·	·	·	·	2.9	10.5	18.7	15.6	5.2	2.6	9.8	5.4	·	·	·	·	6.5	8.3	7.2	2.3	·	4.2	7.7	3.7	27.9	9.5		150.8			18	18	·	·
	Steyr	Hinterstoder	590	2.0	0.4	·	·	·	·	·	·	·	3.0	14.2	12.3	1.7	1.0	12.8	9.5	5.6	·	·	·	7.6	3.0	0.5	·	0.2	4.0	0.7	4.6	36.4	14.0		142.5	100	+ 1	19	15	·	·
		Pyhrnpaß	945	0.8	·	·	·	·	·	·	·	·	5.3	20.0	17.3	4.6	2.3	1.2	·	5.4	·	·	·	·	5.2	·	·	·	6.7	·	15.5	10.8	11.3		116.4	80	-29	13	13	2	·
		Linzerhaus	1385	2.7	0.3	0.3	·	·	·	·	·	·	2.1	12.7	15.2	2.1	2.5	13.1	3.9	2.1	·	·	·	2.3	2.5	1.2	·	·	2.5	·	·	32.6	4.0		110.0			18	16	4	2
		Puglalm	900	6.6	11.3	1.6	·	·	·	·	·	·	1.0	22.7	9.1	2.8	·	16.1	4.7	·	4.8	·	·	13.4	2.4	0.9	·	·	6.9	3.5	2.5	34.6	17.2		162.1			18	17	·	·
		Windischgarsten	601	2.9	0.0	·	·	·	·	·	·	·	·	16.9	10.4	2.0	·	10.1	6.9	4.6	3.2	·	·	5.9	2.2	0.9	·	1.2	3.2	1.0	2.1	27.2	14.6		115.3	90	-14	17	16	·	·
		St. Pankraz	400	1.2	·	0.2	·	·	·	·	·	·	2.4	16.6	13.5	3.9	·	12.1	10.0	7.8	16.6	·	·	13.5	3.3	·	·	1.4	3.4	·	3.5	46.9	13.6	·	169.9	109	+14	17	16	·	·
		Klaus	470	0.5	·	0.3	·	·	·	·	·	·	3.0	18.8	14.2	3.3	·	17.5	10.8	4.3	0.5	·	·	13.2	3.5	1.6	·	6.4	2.3	2.5	2.5	41.9	16.6		163.7	32	-14	19	15	·	·
		Jäger a. Sattel	690	1.0	·	1.1	·	·	·	·	·	·	5.0	21.0	13.7	8.0	·	12.0	6.8	2.4	·	·	·	5.0	5.6	1.4	·	9.6	2.8	2.4	0.8	24.0	9.7		132.3			18	17	·	·
	E.	Steyr	307	0.1	0.2	·	·	·	·	·	·	·	2.2	18.0	14.3	0.3	0.2	11.6	5.4	3.6	1.1	0.2	·	0.7	3.7	1.1	·	9.2	1.2	1.6	2.0	22.5	10.9		110.1	125	+22	21	15	·	·
Enns bis March	Aist	Windhag	721	·	5.2	0.8	·	·	·	·	·	·	2.0	19.5	13.1	2.1	1.3	11.2	5.4	0.8	0.3	·	·	·	0.6	·	·	4.0	1.4	0.2	0.8	1.6	1.1		71.4			18	12	·	·
		Freistadt	566	·	1.0	2.3	·	·	·	·	·	·	5.0	16.5	14.0	·	3.7	10.6	8.3	2.1	0.8	·	·	·	3.1	0.4	0.8	3.2	0.3	1.0	0.2	1.7	0.7		75.7	116	+11	19	13	·	·
		Karlstift	920	·	7.3	2.7	·	·	·	·	·	·	3.6	16.1	9.6	3.0	2.2	11.9	4.1	2.4	1.5	·	·	0.1	0.5	·	0.7	3.4	0.5	·	·	7.3	1.5		78.4	83	-17	17	13	·	·
		Weitersfelden	726	·	2.5	0.2	·	·	·	·	·	1.7	3.6	13.0	7.5	·	4.5	15.6	4.5	3.2	3.5	0.3	·	0.3	3.5	1.0	·	5.5	0.3	0.7	·	4.5	·		75.9			19	14	·	·
		Gutau	584	0.3	1.1	0.7	·	·	·	·	·	·	3.7	16.5	12.5	0.4	2.6	14.5	3.5	0.7	2.3	·	·	·	4.1	·	·	4.2	0.5	0.3	·	4.7	1.3		73.9	86	-10	18	12	·	·
		Tragwein	489	0.4	1.4	·	·	·	·	·	·	0.2	0.1	18.3	8.3	0.3	2.3	14.1	3.8	7.3	1.2	0.1	·	0.4	5.8	6.7	2.1	0.1	0.2	0.7	·	20.2	1.6		95.6	126	+20	22	13	·	·
	Aist bis Ybbs	Königswiesen	600	·	3.1	·	·	·	·	·	·	1.1	·	18.5	7.7	·	2.1	2.5	5.5	3.2	·	2.4	·	·	2.5	·	·	2.0	·	·	·	6.0	·		55.6	67	-27	12	12	·	·
		St. Thomas a. Blasenst.	722	·	0.2	·	·	·	·	·	·	·	·	21.1	7.4	·	2.1	14.9	4.7	9.8	0.3	·	·	·	6.3	4.7	·	2.2	0.3	1.4	·	22.3	0.4		98.1			15	11	·	·
		Oed	390	0.1	0.2	0.1	·	·	·	·	·	·	·	12.0	7.7	·	·	10.0	4.5	3.8	1.4	0.1	0.1	·	4.4	·	·	5.9	·	·	2.6	19.3	3.0		75.2	88	-10	16	11	·	·
		Grein	241	nicht beobachtet																																					
		Rorregg	535	·	3.3	0.1	·	·	·	·	·	·	·	13.2	8.1	1.1	0.8	16.4	4.1	7.4	3.2	1.3	·	·	5.6	3.7	·	1.2	1.3	0.9	·	22.6	1.0		95.3	120	+16	18	15	·	·
	Ybbs	Neuhaus a. Zellerrain	1002	9.3	1.4	1.5	0.6	·	·	·	·	·	·	19.4	13.3	4.0	0.1	10.2	14.3	5.8	4.0	·	·	2.0	1.8	0.5	·	0.9	4.6	1.5	1.2	27.7	17.5		141.6			21	17	3	2
		Lackenhof	807	·	0.7	·	·	·	·	·	·	·	·	16.4	19.2	7.0	·	13.9	9.1	3.0	5.9	·	·	7.5	0.6	1.1	·	4.1	5.8	3.0	3.1	22.2	17.4		140.0	80	-35	17	15	1	·
		Seehof b. Lunz	617	5.0	0.7	2.9	·	·	·	·	·	·	·	18.0	15.1	6.5	·	14.0	11.8	1.8	5.5	·	·	4.3	0.8	1.6	·	1.5	6.1	3.9	2.0	19.3	17.5		138.3			19	17	·	·
		Göstling	532	4.7	2.6	0.8	·	·	·	·	·	·	0.2	15.2	18.5	4.9	·	9.4	12.1	1.5	4.9	·	·	5.8	1.0	1.1	·	0.7	4.8	3.1	1.1	19.0	16.1		127.5			20	17	·	·
		Groß Hollenstein	487	3.5	0.7	1.1	·	·	·	·	·	·	0.7	13.1	23.1	5.0	·	12.3	7.3	1.8	2.7	·	·	3.6	1.6	0.4	·	1.7	2.2	4.5	1.0	19.0	12.9		128.2	83	-27	20	17	·	·
		Opponitz	422	3.3	0.8	1.3	·	·	·	·	·	·	0.4	14.6	18.1	2.4	·	7.0	9.2	2.4	4.7	·	·	5.7	1.1	0.9	·	4.2	2.5	2.2	3.2	24.5	12.9		121.4			20	17	·	·
		St. Leonhard a. Walde	721	0.8	0.2	·	·	·	·	·	·	·	0.2	31.4		0.7	0.0	10.9	7.9	3.6	1.2	·	·	·	0.4	0.7	·	5.0	2.1	·	1.4	37.2	9.4		113.1			17	11	·	·
		Seitenstetten	350	nicht beobachtet																																			
		Amstetten	277	·	·	0.1	·	·	·	·	·	·	0.1	17.6	6.4	0.4	0.2	10.7	6.2	5.3	1.4	0.3	·	·	2.5	0.8	·	5.3	0.4	1.7	0.5	27.8	4.4		92.1	102	+ 2	19	11	·	·
	Erlauf	Mitterbach	787	2.8	2.4	1.8	0.3	·	·	·	·	·	·	14.2	6.8	3.2	·	8.1	10.0	1.0	3.7	·	·	1.1	0.3	0.2	·	0.4	2.4	1.6	1.0	20.6	13.0		94.9			20	16	·	·
		Annaberg	969	5.0	0.3	0.6	·	·	·	·	·	·	·	22.2	41.4	1.8	0.2	8.6	10.2	7.6	5.4	·	·	10.0	·	0.9	·	0.9	3.0	1.6	3.1	26.3	11.6		160.1			19	14	1	·
		Kienbg.-Gaming	391	2.6	0.3	0.3	·	·	·	·	·	·	·	10.6	10.2	0.8	·	6.4	9.5	2.1	3.8	·	·	1.6	0.8	0.7	·	3.2	2.5	2.3	1.1	26.2	13.6		98.6	64	-55	19	14	·	·
		Scheibbs	330	1.5	·	·	·	·	·	·	·	·	·	15.6	7.2	·	·	5.5	8.5	1.3	4.2	·	·	·	0.6	0.2	·	1.1	1.9	1.1	0.8	24.9	7.2		81.5	76	-25	15	12	·	·
		Wieselburg a.d.E.	273	0.2	·	·	·	·	·	·	·	·	·	16.5	2.7	1.5	0.1	5.7	5.5	3.4	0.1	·	·	·	1.1	0.7	·	1.4	1.3	1.3	0.1	21.3	3.4		71.8	88	-10	18	13	·	·
	Erlauf bis Krems	Gutenbrunn	824	·	7.0	2.2	·	·	·	·	·	·	·	16.4	3.0	·	0.4	4.9	7.5	·	1.1	0.4	·	·	2.4	0.8	·	2.6	1.0	0.3	·	9.0	0.9		59.9	75	-20	16	11	·	·
		Melk	215	3.4	0.5	·	·	·	·	·	·	·	·	11.0	3.5	·	·	4.1	1.5	3.6	0.4	·	·	·	2.1	0.5	·	0.6	0.4	0.6	·	12.7	2.1		47.0	356	+85	15	9	·	·
		Frankenfels	458	2.2	0.4	2.3	·	·	·	·	·	·	2.3	16.0	13.2	1.2	0.2	8.2	9.9	2.6	7.9	·	·	4.4	0.6	1.4	·	2.2	1.9	1.7	0.8	11.2	9.9		100.5	52	-93	21	17	·	·
		Hofstetten	330	0.8	1.7	5.4	·	·	·	·	·	·	0.3	15.6	3.1	0.3	·	2.8	2.9	6.2	0.9	·	·	·	0.9	0.6	·	0.1	2.5	1.4	·	11.1	3.6		60.2			18	11	·	·
		Gansbach	493	·	1.8	1.3	·	·	·	·	·	·	·	14.0	1.8	0.6	0.4	2.4	·	0.6	3.0	·	·	·	2.0	·	·	·	·	0.4	·	9.7	1.3		39.3			13	9	·	·
		Egelsee	400	·	(0.5)	·	·	·	·	·	·	·	·	14.0	·	2.6	·	2.5	·	(0.5)	·	·	·	·	·	·	·	·	·	·	·	(1.5)	5.8		27.4	69	-13	7	5	·	·
	Krems	Ottenschlag	842	0.2	1.5	0.7	·	·	·	·	·	·	·	13.3	2.2	3.2	·	6.0	·	0.7	0.3	·	·	·	0.9	·	·	1.2	0.7	0.5	·	2.3	3.2		36.9	44	-47	15	8	·	
		Lichtenau	650	·	0.5	0.3	·	·	·	·	·	·	·	10.1	2.0	3.9	·	4.0	0.4	0.8	0.4	·	·	·	0.5	·	·	·	0.5	·	·	2.4	2.6		28.4			13	6	·	·
		Heinrichschlag	690	·	2.3	1.3	·	·	·	·	·	·	·	10.2	2.8	0.3	·	4.2	·	0.3	0.2	·	·	·	0.5	·	·	1.6	0.6	0.8	·	2.2	1.8		29.1			14	8	·	·
		Gföhl	560	·	1.4	·	·	·	·	·	·	·	·	9.5	0.8	3.0	·	2.9	·	1.5	0.9	·	·	·	0.3	·	·	0.1	·	·	·	1.2	(2.0)		23.6	36	-42	11	7	·	·

Flußgebiet		Ort	Seehöhe m	1	2	3	4	5	6	7	8	9	10	11	12	13	14	15	16	17	18	19	20	21	22	23	24	25	26	27	28	29	30	31	Monatssumme mm	% d. Norm.	Abweichung v. d. Norm.	Zahl der Tage mit Niederschl. ≥0.1	≥1.0	≥10.0	Schnee ≥0.1	Gewitter
Enns bis March	Traisen	Gscheid	947	0.5	0.4	0.2	·	·	·	·	·	·	·	23.0	8.7	2.3	8.0	8.7	8.2	9.3	2.8	·	·	2.2	·	0.3	·	·	3.1	1.7	0.1	20.0	18.6		118.2			18	12	1	·	·
		St. Ägyd a. N.	582	1.6	1.5	3.8	·	·	·	·	·	·	·	46.0	8.6	2.2	0.5	7.3	5.7	1.2	5.2	0.0	·	4.2	7.3	1.7	·	0.0	2.1	0.0	·	23.0	10.6		132.5	102	+ 3	17	16	·	·	·
		Türnitz	461	1.0	2.0	2.7	·	·	·	·	·	·	·	22.4	10.1	1.9	0.1	5.7	4.4	2.5	7.1	0.5	·	6.4	0.1	0.8	·	1.5	1.0	1.1	0.3	18.0	10.1		99.7	80	-24	21	16	·	·	·
		Lilienfeld	377	1.2	4.2	1.5	·	·	·	·	·	·	0.6	21.2	5.0	1.0	·	3.6	5.2	5.0	2.2	0.4	·	2.6	·	1.2	·	2.0	3.0	0.5	·	17.5	6.0		83.9			19	16	·	·	·
		Kleinzell	470	0.4	0.4	13.6	·	·	·	·	·	·	·	17.5	4.9	0.7	·	4.2	2.0	4.1	4.3	·	·	0.8	0.5	·	·	1.5	1.2	0.6	·	14.6	4.6		76.1	86	-13	17	11	·	·	·
		Hainfeld	404	0.5	3.5	3.2	·	·	·	·	·	·	1.2	17.1	4.5	·	0.0	2.6	3.1	6.2	2.2	·	·	0.3	0.4	1.0	0.2	0.3	3.0	0.7	·	14.7	2.8		67.5	62	-42	19	13	·	·	·
		St. Pölten	273	·	0.8	·	·	·	·	·	·	·	·	14.3	2.6	3.6	0.2	·	3.9	2.3	0.8	·	·	·	·	0.3	·	·	·	4.3	·	7.9	2.4		43.4	58	-32	12	8	·	·	·
		Herzogenburg	240	·	·	·	·	·	·	·	·	·	·	9.2	1.3	0.6	·	0.9	·	1.6	0.2	·	·	·	1.1	0.2	·	·	1.6	0.9	·	4.0	1.2		22.8			12	7	·	·	·
	Kamp	Rappottenstein	670	·	1.2	1.2	·	·	·	·	·	·	·	8.2	3.9	5.8	0.1	7.5	1.1	0.6	·	·	·	·	0.7	·	·	0.6	0.4	0.3	·	1.1	2.4		35.1	49	-37	15	10	·	·	·
		Groß Gerungs	660	·	4.2	1.7	·	·	·	·	·	·	3.7	11.4	5.8	9.4	0.4	11.8	2.8	1.2	0.9	0.4	·	·	0.6	·	·	2.2	0.3	0.4	·	3.9	4.1		65.1	96	- 3	18	12	·	·	·
		Zwettl (Stadt)	540	0.2	0.2	0.9	·	·	·	·	·	2.3	0.1	11.2	5.2	4.6	0.2	6.8	1.0	1.0	0.5	·	·	0.0	0.3	0.1	0.0	1.0	0.5	0.3	·	3.4	0.8		40.6	60	-27	20	9	·	·	·
		Rastenberg	580	0.9	1.8	·	·	·	·	·	·	·	·	10.4	2.4	3.1	·	3.4	3.8	2.1	·	·	·	·	·	·	·	1.2	·	·	·	3.1	3.4		35.6			11	10	·	·	·
		Krumau	390	unvollständig beobachtet																																							
		Wappoltenreith	540	1.7	0.2	0.8	·	·	·	·	0.0	·	·	12.6	2.5	0.3	0.8	3.6	1.0		0.3	·	·	0.5	1.5	·	·	0.4	·	·	·	5.5	1.1		32.8	55	-27	15	8	·	·	·
		Horn	309	·	2.0	3.2	0.0	·	·	·	0.1	·	1.2	6.8	0.4	0.2	0.9	3.4	0.5	0.1	1.0	·	·	0.0	1.0	·	0.0	0.0	0.0	·	·	2.6	2.5		25.9	49	-27	15	9	·	·	·
		Freischling	300	·	1.1	0.5	0.0	·	·	·	·	·	·	5.9	1.6	4.2	1.1	0.9	0.6	0.2	0.3	0.1	0.1	·	0.6	·	0.1	0.0	·	0.0	·	1.2	0.2		18.7			16	6	·	·	·
		Langenlois	217	·	0.2	·	·	·	·	·	·	·	·	5.5	2.0	0.2	·	·	1.1	·	0.5	0.0	·	·	·	·	·	0.3	·	·	·	1.5	·		11.3			8	4	·	·	·
		Mühlbach	346	0.1	0.6	0.3	·	·	·	·	0.0	·	·	4.9	1.9	3.8	0.7	2.0	0.3	0.5	0.3	·	·	0.0	0.2	·	0.0	0.1	·	·	0.0	2.0	0.2		17.9	32	-39	15	5	·	·	·
	Kamp bis Wien	Kasten	270	·	0.8	3.1	·	·	·	·	·	·	0.8	11.2	3.2	9.2	·	3.4	6.5	·	·	·	·	·	0.2	0.2	·	·	·	3.8	·	9.4	0.9		52.7	59	-37	13	8	·	·	·
		Saladorf	196	·	·	1.8	1.9	·	·	·	·	·	·	7.1	1.0	2.2	·	0.9	·	2.3	0.5	·	·	·	0.9	·	·	·	0.6	1.2	·	4.2	0.7		25.3	38	-42	13	8	·	·	·
		Tulln	178	0.1	0.4	0.7	0.2	·	·	·	3.1	·	·	6.9	0.9	2.5	·	0.8	0.6	0.4	1.2	0.2	0.1	·	1.2	4.3	·	0.4	1.2	0.5	·	4.0	0.0		29.7	49	-31	20	8	·	·	·
		Fahndorf	330	0.2	·	2.8	·	·	·	·	0.0	·	·	8.3	2.4	·	·	1.8	·	0.5	1.1	·	·	·	·	·	·	0.5	·	0.2	·	1.2	0.7		19.7	34	-38	11	6	·	·	·
		Absdorf-Hippersdorf	183	·	0.5	·	·	·	·	·	·	·	·	4.1	2.5	1.2	1.0	1.2	·	0.5	·	·	·	·	1.3	0.2	·	·	0.3	·	·	2.9	·		15.7			11	7	·	·	·
		Enzersdorf i. Tale	265	0.5	2.3	2.5	·	·	0.0	·	0.0	·	·	8.5	0.5	1.3	·	1.7	0.4	0.1	0.3	·	0.0	·	0.1	·	0.0	·	0.0	0.0	·	1.9	0.3		20.4	35	-39	13	6	·	·	·
		Ober Mallebern	195	·	·	2.9	·	·	·	·	1.8	·	·	9.6	0.6	0.7	·	·	0.5	0.1	0.9	·	·	·	·	·	·	·	·	·	·	3.9	0.3		21.3			10	4	·	·	·
		Stockerau	175	·	1.3	1.8	0.5	·	·	·	4.0	·	·	9.5	·	1.5	·	1.0	1.2	·	1.8	·	·	·	0.7	·	·	·	0.5	·	·	4.0	·		27.8			12	9	·	·	·
		Weidling	190	·	·	2.8	·	·	·	·	2.2	·	·	7.4	1.6	1.1	0.6	0.8	·	·	4.1	·	·	·	2.5	·	·	·	·	·	·	9.0	0.6		32.7	41	-46	11	8	·	·	·
		Wien XIX., Hh. Warte	203	0.0	0.3	1.2	0.2	·	·	·	0.9	·	·	8.4	0.6	1.7	0.1	1.1	0.6	0.1	3.2	0.1	·	·	0.2	0.3	·	0.0	0.5	0.4	0.1	9.3	0.0		29.3	44	-38	19	6	·	·	·
	Wien	Rekawinkel	363	·	0.4	2.0	5.1	·	·	·	·	·	1.3	10.0	1.6	11.3	0.1	1.6	1.8	1.6	1.8	0.1	·	·	0.3	0.1	·	0.2	1.3	1.5	·	8.6	1.1		51.8	58	-38	20	14	·	·	·
		Mariabrunn	229	·	0.4	4.9	7.5	0.1	·	0.1	0.2	0.1	·	12.3	0.8	4.2	·	1.0	1.7	0.5	3.6	0.3	0.1	0.0	0.2	·	0.1	·	0.8	0.5	·	9.9	0.3		49.6	58	-36	22	14	·	·	·
		Wien XII., Gaudenzdf.	175	·	0.2	2.6	9.2	·	·	·	·	0.1	·	9.0	0.1	1.7	0.1	1.0	1.7	0.1	3.8	·	·	·	·	·	·	·	1.0	0.1	·	1.5	6.5		38.7			16	10	·	·	·
	D.	Gr. Enzersdorf (Lobau)	155	unvollständig beobachtet																																						
	Schwechat	Hochstraß	570	0.1	0.9	·	0.6	0.1	0.1	·	·	·	2.2	14.4	2.3	12.7	0.2	0.4	1.4	4.2	0.5	0.2	0.1	·	0.4	0.6	0.3	0.1	3.5	0.1	0.2	6.2	0.5		52.3			25	8	·	·	·
		Baden (Stadtpk.)	229	0.0	0.2	4.5	0.1	·	·	·	·	·	·	14.6	·	10.1	·	4.1	5.3	0.8	3.2	·	·	·	·	0.3	·	·	1.5	·	·	2.8	1.4		48.9	59	-34	13	9	·	·	·
		Gaaden	330	·	0.6	2.2	0.1	·	·	·	·	·	·	24.5	0.3	12.3	0.0	3.9	1.0	1.2	2.8	·	·	·	·	0.2	·	·	0.5	·	·	3.3	0.8		53.7			14	8	·	·	·
		Achau	170	·	0.8	1.3	20.3	·	·	·	·	·	·	12.8	·	2.2	·	6.8	0.6	·	2.4	·	·	·	·	0.4	·	·	1.1	·	·	3.9	0.2		52.8	83	-11	12	8	·	·	·
		Furth	508	·	0.1	1.0	6.6	·	·	·	·	0.1	·	23.5	3.2	0.1	0.1	3.4	·	4.0	3.7	·	·	·	·	0.4	·	0.9	1.6	·	·	11.3	3.8		63.8			16	10	·	·	·
		Berndorf	306	·	·	6.2	7.0	·	·	·	·	·	·	12.9	0.0	1.8	·	4.0	1.0	1.4	·	·	·	·	·	0.2	·	·	3.8	·	·	4.5	2.1		44.9	58	-33	11	10	·	·	·
	Schwechat bis March	Breitenfurt	323	·	1.3	1.7	·	·	·	·	·	·	·	18.4	1.4	8.3	·	·	3.5	0.4	2.4	·	·	·	·	0.2	·	·	·	·	·	5.7	4.9		48.2	54	-42	11	9	·	·	·
		Gutenstein	482	0.2	2.1	11.0	·	·	·	·	·	·	·	28.7	2.1	1.8	0.9	4.0	2.1	0.6	5.5	0.1	·	·	·	2.2	·	·	2.6	0.2	0.1	10.1	4.1		78.4	71	-32	18	12	·	·	·
		Dreistetten	510	0.6	0.8	9.3	·	·	·	·	·	·	·	21.5	·	·	0.2	4.5	1.6	1.6	0.6	·	·	·	·	0.7	·	·	2.8	·	0.4	4.5	3.8		52.9	59	-36	14	8	·	·	·
		Mitterndorf	183	·	·	7.5	6.9	·	·	·	·	·	·	19.5	·	1.9	·	6.5	2.0	·	2.0	·	·	·	0.7	·	·	·	1.6	·	·	2.5	1.0		52.1			11	10	·	·	·
		Fischamend	154	·	5.4	1.9	9.0	·	·	·	·	·	·	3.6	·	·	·	4.5	2.4	·	3.7	·	·	·	0.9	·	·	·	0.9	·	·	3.5	·		35.8			10	8	·	·	·
		Orth a. d. Donau	145	·	3.2	2.4	3.5	·	·	·	1.2	·	·	10.3	·	·	·	4.6	2.6	·	4.0	·	·	·	1.1	·	·	·	1.0	·	·	2.6	·		36.5	59	-25	11	11	·	·	·
		Hainburg	198	·	0.8	1.4	0.9	·	·	·	2.1	·	·	21.5	·	·	·	3.6	2.8	·	4.3	·	·	·	0.0	·	·	·	·	·	·	3.2	·		40.6			9	7	·	·	·
		Wolkersdorf	176	·	0.9	0.9	·	·	·	·	·	·	·	11.7	·	·	·	1.5	0.7	·	1.8	·	·	·	·	·	·	·	0.3	0.5	·	2.8	·		21.1			9	4	·	·	·
		Königsbrunn	190	·	6.5	2.3	·	·	·	·	0.1	·	·	10.3	0.1	0.4	·	1.0	0.8	·	·	·	·	0.0	0.0	0.2	0.0	·	0.5	·	0.3	4.3	0.1		26.9			13	5	·	·	·

Flußgebiet	Ort	Seehöhe m	1	2	3	4	5	6	7	8	9	10	11	12	13	14	15	16	17	18	19	20	21	22	23	24	25	26	27	28	29	30	31	Monatssumme mm	% d. Norm.	Abweichung v. d. Norm.	Zahl der Tage mit Niederschl. ≥0.1	≥1.0	☀ ≥0.1	☒
March – Quelle bis Thaya	Grumberg	646	3.6	1,5	1,3	·	·	·	2,4	·	0,9	12,1	10,2	13,3	11,1	10.5	8,7	12,2	0,6	1,3	0,2	·	11,1	3,5	0,1	0,3	0,5	0,4	·	3,0	4,9	0,5		114,3			24	16	·	·
	Kunzendorf	600	4,1	3,0	1,1	·	·	·	7,0	·	2,0	14,6	13,6	16,4	3,1	4,6	8,0	18,8	2,1	2,8	1,8	·	9,0	7,6	0,8	5,6	1,3	1,8	·	4,0	7,4	5,4		145,3			24	23	·	·
	Hochschar	1011	23.0	·	·	·	·	·	6,4	·	·	31,2	14,0	20.5	8.0	4,1	11,4	14,2	1,4	2,9	0,4	·	5,0	17,8	·	8,2	1,0	1,6	·	2,5	4,0	10,3		187,9			20	19	·	·
	Mähr. Schönberg	335	0,8	1,9	1,9	·	·	·	·	·	0,6	16,1	11,8	10,5	2,3	5,1	18,5	4,7	·	2,2	·	0,7	5,5	2,4	0,4	10,2	3,0	1,2	·	2,0	6,0	·		107,8			21	17	·	·
	Hohenstadt	282	nicht beobachtet																																					
	Landskron	380	0,2	1,6	0,8	·	·	·	·	·	2,8	3,6	8,0	13,1	2,3	4,0	12,8	2,0	0,2	2,0	0,3	·	6,1	2,8	0,5	7,5	2,8	0,8	·	1,8	4,2	·		80,2	139	+22	22	16	·	·
	Hochstein	311	0,1	0,5	0,5	·	·	·	·	·	0,7	10,4	11,6	9,9	1,0	6,7	6,1	2,8	·	1,9	0,3	·	8,7	2,6	·	18,3	1,0	1,1	·	0,7	4,1	·		89,0	165	+41	20	14	·	·
	Mürau	330	·	·	·	·	·	·	·	·	15,1	15,0	15,6	8,2	1,8	·	1,4	·	·	0,3	·	·	·	·	·	·	·	4,2	·	·	4,8	·		66,4	117	+ 9	9	8	·	·
	Krönau	472	·	·	1,5	·	·	·	·	·	·	3,0	8,0	11,2	4,1	1,6	2,9	0,7	·	1,8	·	·	8,2	1,5	0,5	14,4	0,5	0,4	·	0 4	3,3	0,2		64,2	121	+11	18	12	·	·
	Mähr. Trübau	347	0,1	1,0	2,2	·	·	·	·	·	0,1	11,3	10,3	10,8	2,0	1,7	3,3	0,2	·	1,6	·	·	7,6	2,4	0,3	3,4	0,2	0,6	·	0,8	1,8	·		61,7			20	13	·	·
	Rabenstein	730	nicht beobachtet																																					
	Böhm. Liebau	280	1,0	0,5	·	·	·	·	·	0,1	6,0	10,5	17,5	0,4	2,1	6,8	5,5	0,3	·	0,1	s	5,3	5,3	0,2	6,0	10,7	0,5	·	·	2,6	2,8	·		84,2			20	13	·	·
	Zechitz	670	·	6,3	2,1	·	·	·	·	·	0,6	1,1	16,7	14,5	0,5	4,0	0,6	14,9	·	0,7	·	·	6,0	2,6	2,4	4,0	18,9	1,0	·	6,1	8,2	·		111,2	179	+49	19	15	·	·
	Ribnik	242	·	0 8	0,3	·	·	·	·	·	·	3,5	12,6	13,4	6,5	3,5	3 5	1,5	·	0,3	·	·	4,5	2,3	0,2	4,5	6,5	0,3	·		4,0	1,7		69,9	143	+21	18	13	·	·
	Giebau	400	1,0	0,9	0,8	·	·	·	·	·	·	0,2	16,0	12,6	1,2	3,6	3,4	2,5	·	0,5	0,3	·	7,7	3 0	·	5,7	4,0	0,9	·	0,3	7,4	2,4		74,4	109	+ 6	20	13	·	·
	Bodenstadt	500	0,2	5,2	0,6	·	·	·	·	·	·	·	40,8	6,0	2,0	2,0	4,9	5,6	·	0,2	1,5	0,1	4,7	1,5	·	4,3	0,1	0,1	·	1,1	5,7	·		86,8			19	13	·	·
March – Thaya	Vitis	520		2,0	·	·	·	·	·	·	·	2,7	11,5	4,8	2,0	0,2	4,0	1,5	·	1,8	·	·	·	1,5	·	·	1,0	·	·	·	7,7	·		40,7			12	11	·	·
	Allentsteig	530	·	·	·	·	·	·	·	0,8	1,6	2,1	8,9	3,7	5,9	·	0,8	2,6	·	2,9		·	0,3	·	0 8	·	1,2	·	0,4	·	7 1	·		39,1	64	-22	14	9	·	·
	Waidhofen a.d. Thaya	529	·	·	1,6	·	·	·	·	·	2,5	3,6	39,0	3,5	4,5	0,8	4,3	1,7	0,3	1,6	·	·	0,1	1,7	0,1	0,1	1,4	·	0,0	·	6,8	0,6		74,2			18	12	·	·
	Dobersberg	465	·	·	0,9	·	·	·	·	·	1,6	3,3	5,3	4,2	0,7	0,9	4,4	1,5	0,3	1,6	0,2	·	0,6	1,1	·	·	1,3	0,4	·	·	3,2	1,4		32,9	58	-24	18	11	·	·
	Zlabings	516	·	·	0,3	·	·	·	·	·	0,3	0,8	8,2	5,4	2,8	1,1	7,3	1,7	·	1,9	0,2	·	1,0	1,1	·	1,2	3,3	0,7	·	·	7,4	1,0		45,7			18	13	·	·
	Weikertschlag	430	·	·	0,1	·	·	·	·	·	0,3	1,2	5,3	3,1	3,5	2,8	0,4	3,9	·	1,0	0,2	·	1,3	1,4	·	·	1,4	·	·	·	1,8	1,3		29,0			16	12	·	·
	Groß Siegharts	536	0,0	·	2,4	·	·	·	·	0,2	2,5	0,1	11,5	5,0	2,0	2,0	4,0	1,8	·	1,2	0,2	·	0,8	1,6	2,6	0,1	0,5	·	·		4,3	3,5		46,3	75	-16	19	13	·	·
	Ungarschitz	430	·	0,6	0,9	·	·	·	·	·	·	·	9,2	2,0	·	2,0	5,8	2,0	1,0	·	·	·	·	6,0	0,6	0,7	1,0	·	·	·	·	·		31,8	61	-20	12	8	·	·
	Hardegg	290	·	4,2	1,1	·	·	·	·	·	·	·	11,4	0,5	2,1	1,1	3,2	1,3	0,3	1,3	·	·	0,4	2,4	·	0,2	·	·	·	·	1,8	1,7		33,0	54	-28	15	11	·	·
	Znaim	283	0,8	·	4,3	0,7	·	·	·	·	2,1	·	19,8	2,4	3,8	2,3	7,5	2,1	·	3,5	2,4	·	·	2,8	·	·	·	·	·	·	1,8	1,1		57,4			15	13	·	·
	Sallapulka	465	·	·	0,9	·	·	·	·	·	·	·	2,2	3,0	4,8	0,3	2,4	·	·	·	·	·	·	·	·	1,6	·	·	·	·	0,9	1,2		17,3	32	-37	9	6	·	·
	Retz	264	nicht beobachtet																																					
	Mailberg	217	0,2	2,3	2,2	·	·	·	·	·	·	·	7,9	2,2	0,4	0,0	2,4	0,5	·	0,4	·	·	·	0,0	·	0,0	0,0	·	0,0	·	3,4	0,7		22,6	48	-20	11	6	·	·
	Alt Ruppersdorf	285	·	·	5,6	·	·	·	·	·	·	·	35,2	·	4,5	·	2,6	·	1,3	·	·	·	·	·	·	·	·	·	·	·	2,3	·		51,5	84	- 9	6	6	·	·
	Lechwitz	240	0,3	·	7 7	·	·	·	·	·	11,7	·	19,2	·	0,8	·	·	0,8	3,6	3,8	3,5	·	·	·	·	0,3	·	·	·	·	1,2	·		53,1			11	7	·	·
	Dürnholz	178	·	·	8,4	0,8	·	·	·	·	·	·	22,5	1,5	·	·	2,7	·	·	1,2	0,6	·	·	·	·	·	·	·	·	·	1,2	1,1		40,0			9	7	·	·
	Zwittau	435	·	·	1,5	·	·	·	·	·	1,2	39,4	4,6	13,6	5,0	2,8	7,0	0,6	·	4,0	·	·	11,5	1,3	0,3	6,2	1,6	0,6	·	1,0	2,2	·		104,4	200	+52	18	15	·	·
	Bohnau	444	·	·	1,9	·	·	·	·	·	1,4	2,1	5,0	10,9	2,4	0,9	6,0	0,4	·	3,7	·	·	8,4	0,4	1,6	22,4	1,1	0,6	·	·	2,2	·		71,4	127	+15	17	13	·	·
	Mähr. Kromau	248	nicht beobachtet																																					
	Auspitz	193	·	·	16,3	·	·	·	0,0	·	·	·	8,6	2,7	0,4	0,3	·	0,1	·	1,2	0,1	·	·	0,0	0,0	·	·	·	·	·	4,3	0,0		34,0			9	5	·	·
	Lundenburg	159	nicht beobachtet																																					
	Nikolsburg	248	·	·	9,3	·	·	·	·	·	·	·	16,2	0,8	0,1	·	3,0	0,2	1,4	1,5	1,4	·	·	·	·	·	0,2	·	·	·	0,9	·		35,0			11	6	·	·
Thaya bis Mündung	Hohenau (Hauptech.)	155	·	·	4,8	·	·	·	·	·	·	·	8,2	·	·	·	1,1	1,2	·	1,4	·	·	·	·	·	·	·	·	·	·	1,7	·		18,4			6	6	·	·
	Eichenbrunn	290	nicht beobachtet																																					
	Ernstbrunn	293	·	2,5	4,9	·	·	·	0,1	3,5	·	·	9,6	0,4	0,3	·	1,8	0,6	·	1,3	·	·	·	·	·	·	·	·	·	·	3,3	·		28,3	46	-33	11	7	·	·
	Mistelbach	230	·	0,2	2,2	·	·	·	·	·	·	2,5	10,2	1,3	1,5	·	·	2,5	·	1,5	·	·	·	·	·	·	·	·	·	·	3,0	·		24,9	45	-30	9	8	·	·
	Poysdorf	210	·	8,9	·	·	·	·	·	·	·	0,5	40,7	1,6	1,5	·	1,8	0,2	·	0,8	·	·	·	·	·	·	·	·	·	·	2,4	0,6		59,0			10	6	·	·
	Dürnkrut	163	·	·	2,6	·	·	·	·	0,0	·	·	11,8	·	1,4	·	2,6	·	·	0,0	·	·	·	·	·	·	·	·	·	·	5,2	·		23,6	41	-33	5	5	·	·
	Neubau-Kreuzstetten	255	·	·	0,8	1,8	·	·	·	3,2	3,5	·	7,0	4,0	·	·	2,2	·	·	1,3	0,2	·	·	·	·	·	·	·	·	·	4,0	·		28,0	48	-30	10	8	·	·
	Matzen	186	·	0,2	3,9	·	·	·	·	6,9	·	0,1	12,7	·	0,2	·	2,4	0,8	·	1,9	·	·	·	0,0	·	·	·	0,6	0,0	·	4,3	0,1		34,1	58	-25	12	6	·	·
	Marchegg	141	·	·	1,5	0,2	·	·	·	9,9	·	·	14,0	·	·	·	4,6	1,3	0,0	1,8	·	·	·	0,8	·	·	·	1,6	0,2	·	3,7	·		39,6			11	9	·	·

Flußgebiet		Ort	Seehöhe m	1	2	3	4	5	6	7	8	9	10	11	12	13	14	15	16	17	18	19	20	21	22	23	24	25	26	27	28	29	30	31	Monatssumme mm	% d. Mittel	Abweichung v. d. Norm.	Zahl der Tage mit Niederschl. ≥0,1	≥1,0	≥10,0	≥0,1	☒
Leitha	Schwarza	Rohr i. Gebirge	692	1,2	3,2	6,3	·	·	·	·	·	·	·	23,8	5,0	0,5	·	5,2	4,5	·	·	·	·	·	6,2	·	·	·	2,5	·	·	18,3	6,2		82,9	68	-39	12	11	·	·	
		Schwarzau i.Geb.	618	2,7	0,9	2,7	·	·	·	·	·	·	·	35,7	4,6	1,9	2,3	5,7	5,1	0,6	3,6	0,1	·	·	·	1,1	·	0,1	4,5	0,8	·	12,6	10,4		95,4			18	13	·	·	
		Naßwald	710	0,8	0,7	1,2	·	·	·	·	·	·	·	19,7	6,1	1,9	·	12,3	3,9	0,5	2,7	·	·	·	·	·	0,1	·	8,1	1,5	0,2	14,4	9,7		83,8	62	-51	16	11	·	·	
		Reichenau	487	0,8	1,3	0,7	·	·	·	·	·	·	·	37,9	2,3	·	·	6,1	4,2	0,1	1,0	·	·	·	·	0,0	0,0	·	3,2	0,4	·	7,2	5,2		70,4	67	-35	13	9	·	·	
		Semmering, Südb. Hot.	1000	0,4	0,2	0,4	·	·	·	·	·	·	·	16,1	3,6	·	·	6,0	7,5	·	1,3	·	·	·	·	·	0,9	·	7,9	2,8	·	6,6	4,9		58,2	60	-39	13	9	1	·	
		Pottschach	402	0,0	1,0	1,0	·	·	·	·	·	·	·	33,2	1,8	·	·	6,1	1,6	·	0,2	·	·	·	·	·	·	·	8,2	0,9	·	5,2	8,1		67,3	72	-27	11	9	·	·	
		Puchberg	582	0,7	0,8	5,8	·	·	·	·	·	·	·	49,1	2,2	1,3	·	7,1	5,4	1,3	3,3	·	·	·	·	2,8	·	·	4,6	1,5	·	10,4	16,2		112,5			15	13	·	·	
		Neunkirchen	368	·	0,7	4,8	·	·	·	·	·	·	·	13,3	0,7	·	·	5,5	0,2	·	0,8	·	·	·	·	·	·	·	6,5	0,5	·	4,2	7,3		44,5	52	-40	11	6	·	·	
	Pitten	Mariensee	772	0,8	2,9	0,5	·	·	·	·	·	·	0,0	22,0	4,7	·	·	12,7	6,8	0,0	0,2	·	·	·	·	·	0,2	1,1	20,3	2,4	·	16,7	9,1		100,4	77	-31	14	10	·	·	
		Kirchberg a. Wechsel	530	0,5	2,2	0,5	·	·	·	·	·	·	·	22,0	0,8	·	·	7,9	2,0	·	0,0	·	·	·	·	·	·	0,3	10,9	1,8	0,1	9,8	8,5		67,3			13	8	·	·	
		Bromberg	420	0,6	2,4	7,3	·	·	·	·	·	·	·	8,6	·	·	0,2	9,6	7,1	·	1,1	·	·	·	·	0,0	·	·	12,5	0,7	·	7,4	6,6		64,1	71	-26	12	9	·	·	
	Leitha	Wiener Neustadt	267	·	0,8	10,3	·	·	·	·	·	·	·	11,9	0,4	·	·	5,0	0,5	·	0,9	·	·	·	·	·	·	·	5,5	·	·	4,4	3,7		43,7	53	-39	10	6	·	·	
		Deutsch Brodersdorf	191	·	·	8,5	·	·	·	·	·	·	·	15,8	·	8,5	·	9,2	·	·	·	·	·	·	·	·	·	·	4,5	·	·	·	8,5		55,0	69	-25	6	6	·	·	
		Sommerein	190	Beob. Stelle aufgehoben																																							
		Bruck a. d. Leitha	157	2,0	3,3	1,0	7,4	·	·	·	·	·	·	6,1	·	·	·	5,6	·	·	2,6	·	·	·	·	·	·	·	1,5	·	·	3,9	·		33,4			9	9	·	·	
		Zurndorf	144	·	1,5	1,4	2,1	·	·	·	3,8	·	·	11,9	·	·	·	4,0	2,2	·	2,1	·	·	·	·	·	·	·	2,3	·	0,2	5,6	·		37,1			11	10	·	·	
Neusiedler See	Wulka	Forchtenau	357	·	2,7	5,2	·	·	·	·	·	·	·	14,0	·	5,4	·	9,6	2,5	·	0,4	·	·	·	·	0,0	·	·	8,0	0,4	·	6,5	4,6		59,1			11	9	·	·	
		Zillingtal	229	·	·	6,5	·	·	·	·	·	·	·	10,5	·	1,7	·	5,8	2,4	·	·	·	·	·	0,8	·	·	·	3,8	·	·	4,3	4,4		40,2			9	8	·	·	
		Eisenstadt	196	nicht beobachtet																																						
	Neusiedler See	Purbach	124	·	5,1	2,8	0,3	·	·	·	·	·	·	4,1	·	·	·	4,3	3,4	·	1,2	·	·	·	·	·	·	·	3,1	·	·	1,7	2,9		28,9			10	9	·	·	
		Neusiedl a. See	140	·	4,3	0,9	2,1	·	·	·	·	·	·	5,6	·	1,5	0,0	4,6	1,5	0,0	1,1	·	·	·	·	·	·	·	2,0	·	·	4,6	0,2		28,4	60	-19	11	9	·	·	
		Mörbisch	118	·	0,6	5,9	·	·	·	·	·	·	0,0	8,6	·	2,2	0,0	8,2	3,4	·	1,6	0,0	·	·	·	·	·	·	9,0	0,2	·	9,3	6,0		55,0			11	9	·	·	
		Apetlon	121	·	1,4	9,7	·	·	·	·	·	·	·	9,1	·	3,0	·	8,0	5,8	·	0,4	4,8	·	·	·	·	·	·	8,8	·	·	7,5	2,1		60,6	88	- 8	11	10	·	·	
Raab	Raab	Weiz	480	0,0	0,2	·	·	·	·	·	1,8	·	0,2	17,4	2,2	·	·	16,5	15,6	0,3	·	·	·	·	·	18,3	·	·	4,0	6,7	·	36,6	8,7		128,5	124	+25	13	10	·	·	
		Schöckel (Stubenb. Ha.)	1436	·	·	·	·	·	·	1,9	·	·	0,4	24,8	5,6	·	0,1	17,0	12,0	·	·	·	·	·	·	8,1	·	·	3,4	5,1	·	31,6	6,8		116,8			12	10	2	2	
		Laßnitzhöhe	555	·	·	·	·	·	·	·	·	·	·	10,0	19,0	·	·	16,5	19,4	·	·	·	·	·	·	11,8	·	·	3,8	1,7	·	37,9	14,8		134,9			9	9	·	·	
		Riegersburg	370	·	·	·	·	·	·	·	·	·	·	21,8	6,0	·	·	28,4	25,9	·	·	·	·	·	·	2,9	·	·	·	1,5	·	45,3	18,0		149,8	148	+49	8	8	·	·	
		Dürber +	250	·	·	·	·	·	·	·	·	·	·	14,0	1,3	·	·	25,2	22,8	·	·	·	·	·	·	2,2	·	·	·	0,7	·	32,5	13,1		111,8			8	7	·	·	
	Lafnitz	St. Jakob i.W.	915	0,8	6,2	·	·	·	·	·	0,0	·	·	27,5	1,7	·	·	13,7	7,9	·	·	·	·	·	·	·	·	1,7	6,6	3,9	·	2,9	28,7		101,6			11	10	·	·	
		Vorau	660	·	·	·	·	·	·	·	·	·	·	26,3	3,0	·	·	12,5	10,0	·	·	·	·	·	·	15,3	·	·	·	2,7	·	26,5	3,5		99,8	104		8	8	·	·	
		Masenberg	1272	·	1,8	·	·	·	·	·	·	·	·	24,2	3,0	·	·	18,7	12,4	·	·	·	·	·	·	11,6	·	·	3,3	2,1	·	25,2	6,6		108,9			10	10	1	·	
		Wörterberg	409	nicht beobachtet																																						
		Waltersdorf	289	·	0,2	·	0,7	·	0,1	0,1	·	·	0,2	21,9	1,2	·	·	17,7	21,1	·	·	·	0,1	0,1	·	7,1	·	0,1	·	1,6	·	34,4	9,5		116,1	124	+22	16	8	·	·	
		Stuhleck	1750	4,3	2,7	2,4	·	·	·	·	·	·	·	12,1	3,4	1,2	2,9	9,7	14,5	·	·	·	·	·	·	·	·	3,9	0,6	1,4	·	24,7	27,3		111,1			14	13	5	2	
		Birkfeld	623	0,4	0,2	0,2	·	·	·	·	·	·	0,0	13,4	9,8	·	·	14,5	12,3	·	·	·	·	·	·	12,8	·	0,3	2,5	2,6	0,2	30,5	5,8		105,5	109	+ 9	14	9	·	·	
		St. Johann b. Herberst.	450	0,1	·	·	·	·	·	·	·	·	·	12,7	3,0	·	·	21,3	16,7	·	·	·	·	·	·	17,1	·	·	1,4	3,4	·	39,7	11,2		126,6	135	+33	10	9	·	·	
		Sinabelkirchen	327	·	0,0	·	·	·	·	·	0,0	·	·	14,5	3,8	·	·	21,1	23,5	·	·	·	·	·	·	10,5	·	0,2	·	1,6	·	37,3	13,2		125,7	134	+32	9	8	·	·	
		Fürstenfeld	276	·	·	·	·	·	·	·	·	·	·	17,6	20,2	·	·	24,3	23,7	2,2	·	·	·	·	·	5,7	·	·	·	·	·	35,4	12,7		141,8			8	8	·	·	
	Pinka	Thalbergerschwdg. ×	1300	·	3,0	1,0	·	·	·	·	2,0	·	·	29,0	0,0	1,0	·	11,0	6,0	·	·	·	·	·	·	0,0	·	·	5,0	3,0	1,0	6,0	10,0		78,0			12	12	1	·	
		Pinkafeld	400	·	0,8	0,4	·	·	0,0	·	·	·	·	17,2	0,3	·	·	18,4	13,4	·	·	·	·	·	·	6,0	·	·	·	1,4	·	27,6	3,5		89,0			10	7	·	·	
		Tatzmannsdorf, Bad	343	·	3,4	·	·	·	·	·	·	·	·	18,2	1,6	·	·	20,2	17,7	·	·	·	·	·	·	7,2	·	·	·	0,1	·	32,1	5,1		105,6	123	+20	9	8	·	·	
		Bernstein	650	·	6,1	0,4	·	·	·	·	·	·	·	21,5	3,4	·	·	16,4	19,3	·	0,1	·	·	·	·	5,1	·	·	·	0,6	·	30,5	3,1		106,5			11	8	·	·	
		Gr. Petersdorf	312	·	1,3	1,5	·	·	·	·	·	·	·	14,8	7,0	·	·	19,1	19,4	·	·	·	·	·	·	6,1	·	·	·	·	·	21,2	12,5		102,9			9	9	·	·	
		Kohfidisch	260	Beob. Stelle aufgehoben																																						
		Eberau	215	·	0,9	·	·	·	·	·	·	·	0,1	11,1	9,7	·	8,7	21,1	22,4	0,1	·	·	·	·	·	1,1	·	·	0,0	·	·	28,4	10,9		114,5			11	8	·	·	
R.	O.	Güssing	225	·	·	·	0,6	·	·	·	·	·	·	13,0	14,8	·	·	29,4	22,2	·	·	·	·	·	·	2,0	·	·	·	·	·	32,7	11,1		126,0			8	7	·	·	
		Krumbach	516	·	5,0	1,0	·	·	·	·	·	·	·	20,7	6,4	·	·	8,7	6,1	·	1,4	·	·	·	·	1,6	·	·	8,1	·	·	13,0	7,7		79,7	75	-26	11	11	·	·	

+ Jennersdorf × Hilm 1100

Flußgebiet		Ort	See-höhe m	1	2	3	4	5	6	7	8	9	10	11	12	13	14	15	16	17	18	19	20	21	22	23	24	25	26	27	28	29	30	31	Monatssumme mm	% d. Mittel	Abweichung v. d. Normal.	Zahl der Tage mit Niederschl. ≥0.1	≥1.0	≥10.0	✳ ≥0.1	▨
Raab	Güns	Hochstraß	420	·	4.5	4.8	·	·	·	·	·	·	·	17.7	18.5	·	·	18.0	15.8	·	4.9	·	·	·	·	·	·	·	·	3.0	·	24.0	9.3		120.5			10	10	·	·	
		Geschriebenstein	680	nicht beobachtet																																					
		Rechnitz	354	·	2.1	1.8	·	·	·	·	0.2	·	·	17.4	0.3	·	·	18.6	18.1	·	0.4	·	·	·	·	4.6	·	·	·	0.9	·	28.7	4.5		97.6			12	8	·	·	
	Rabnitz	Kobersdorf	240	Beob. Stelle aufgehoben																																					
		Lutzmannsburg	204	·	5.2	3.7	·	·	·	·	·	·	·	9.7	2.3	·	·	19.7	14.9	·	·	·	·	·	·	1.4	·	·	·	1.1	·	9.3	7.2		74.5	97	- 2	10	10	·	·	
		Draßmarkt	341	·	1.6	2.1	·	·	·	·	·	·	·	13.2	6.8	·	·	14.0	10.7	·	·	·	·	·	·	4.5	·	·	·	2.7	·	12.3	5.9		73.8			10	10	·	·	
		Groß Warasdorf	242	·	6.5	3.7	·	·	·	·	·	·	·	9.7	1.0	·	·	16.5	14.1	0.2	0.0	·	·	·	·	3.7	·	·	1.9	0.0	·	11.9	6.7		75.9			11	10	·	·	
		Schattendorf	245	·	0.1	7.3	·	·	·	·	·	·	·	9.6	2.0	0.2	·	6.7	1.1	·	0.7	·	·	·	·	0.1	·	·	8.8	0.2	·	7.9	5.3		50.0			13	8	·	·	
Drau	Mur	Muhr	1107	0.6	·	·	·	·	·	·	·	·	9.7	23.7	4.4	·	·	10.4	14.6	2.1	·	·	·	·	·	1.0	·	·	0.8	·	·	13.6	14.1		95.0			11	9	2	2	
		Rieding-Wald	1336	1.5	0.5	·	·	·	·	·	·	0.5	10.0	12.0	27.0	2.8	·	4.5	40.0	·	·	·	·	·	·	4.3	·	·	4.5	1.5	0.5	5.5	10.0		125.6			15	13	3	2	
		St. Michael i. L.	1040	0.1	·	·	·	·	·	·	·	·	12.0	23.0	0.8	·	·	12.0	9.0	·	·	·	·	·	·	2.0	·	·	2.4	·	·	18.5	16.5		96.3	99	- 1	10	8	1	1	
		Tweng	1235	2.5	·	·	·	·	·	·	·	·	9.5	28.5	9.0	0.5	1.1	18.9	10.2	·	·	·	·	·	1.1	2.4	·	·	1.9	·	·	11.7	19.3		116.6			13	12	1	1	
		Göriach	1210	unvollständig beobachtet																																					
		Tamsweg	1021	0.5	·	·	·	·	·	·	·	·	12.7	29.7	·	·	0.9	12.8	6.5	0.4	·	·	·	·	·	2.0	·	·	2.5	·	·	26.8	15.1		109.9	123	+21	11	8	1	2	
		Thomathal	1090	0.0	·	·	·	·	·	·	·	0.0	11.8	26.1	0.3	·	0.2	13.0	10.2	0.0	·	·	·	·	·	5.0	0.0	·	3.8	1.2	0.0	29.3	23.2		124.1	130	+28	11	9	2	2	
		In der Paal	1700	·	·	·	·	·	·	·	·	·	13.0	36.7	0.0	·	1.4	19.5	9.2	·	·	·	·	·	·	23.0	·	·	0.1	6.7	0.7	42.8	16.5		169.6	182	+77	11	9	2	2	
		Murau	825	·	·	·	·	·	·	·	·	·	7.2	25.6	1.7	·	2.4	13.5	10.2	·	·	·	·	·	·	0.6	·	·	0.4	2.1	·	34.5	16.6		114.8	123	+22	11	9	1	·	
		Seethal	1210	4.1	·	·	0.1	·	·	·	·	·	6.5	16.7	·	·	6.5	35.8	5.1	·	·	·	·	·	0.1	0.1	0.1	·	0.9	·	·	19.9	21.8		117.7	121	+21	13	8	1	1	
		Schöder	898	1.1	·	·	·	·	·	·	·	·	8.6	26.0	·	·	3.9	9.5	12.2	·	·	·	·	·	·	7.8	·	·	1.7	0.7	0.3	23.2	10.3		105.3			12	10	1	·	
		Katsch	750	·	·	·	·	·	·	·	·	·	5.5	21.2	0.1	·	1.5	14.6	9.3	·	·	·	·	0.2	·	13.6	·	·	·	1.7	0.0	30.0	12.5		110.2			11	9	·	·	
		St. Lambrecht	1072	·	·	·	·	·	·	·	·	·	3.7	20.6	·	·	0.1	15.3	9.8	·	·	·	·	·	·	3.1	·	·	·	5.8	0.3	36.8	22.3		117.3	114	+15	10	8	2	·	
		St. Johann a. Tauern	1053	3.0	0.1	·	·	·	·	·	·	1.0	6.2	14.8	7.1	2.4	3.2	9.1	12.9	0.7	0.6	·	·	·	·	7.5	·	0.2	0.3	6.3	3.7	18.7	2.5		100.3	112	+10	19	14	1	2	
		~~Mahralpe~~ ♦	1200	3.0	·	·	·	·	·	·	·	·	1.2	22.8	5.3	1.3	0.3	16.0	15.1	1.5	0.8	·	·	·	·	(10.0)	·	·	3.4	0.3	0.5	11.5	11.3		103.9			16	12	4	2	
		Pusterwald	1072	0.3	·	·	·	·	·	·	·	·	3.1	21.3	0.4	·	0.4	15.4	13.5	0.6	0.1	·	·	·	·	14.0	·	0.1	8.4	1.0	0.3	20.3	9.2		108.4			16	9	2	·	
		Obdach	874	·	·	·	·	·	·	·	·	·	2.0	27.0	·	·	·	15.2	15.0	·	·	·	·	·	·	9.5	·	·	·	3.5	·	44.2	16.3		132.7	138	+37	8	8	1	·	
		Ingering	1149	1.4	·	·	·	·	·	·	·	·	1.5	32.3	·	0.2	1.8	17.6	10.7	0.3	·	·	·	·	·	12.9	·	·	6.5	3.4	0.5	21.6	9.0		119.7			14	11	1	·	
		Knittelfeld	635	1.6	·	·	·	·	·	·	·	·	·	38.0	·	·	·	22.7	16.0	·	·	·	·	·	·	7.4	·	·	4.6	2.5	·	38.0	21.4		152.2	159	+56	9	9	1	·	
		Kraubath	588	1.5	·	·	·	·	·	·	·	·	·	18.5	3.0	3.0	·	16.0	13.0	·	·	·	·	·	·	4.5	·	·	8.5	1.5	·	25.0	10.0		104.5			11	11	·	·	
		Wald	849	10.0	3.4	7.4	·	·	·	·	·	·	0.0	20.0	·	20.0	0.4	0.4	26.1	1.1	5.2	·	·	0.5	1.2	7.8	·	·	2.5	1.8	1.7	17.1	13.4		140.0			18	15	1	·	
		Mautern	713	4.2	·	·	·	·	·	·	·	·	0.6	24.2	2.3	0.8	0.2	18.4	14.7	0.4	·	·	·	·	·	7.4	·	·	7.3	3.0	0.2	16.8	7.3		107.8	97	- 3	15	10	·	·	
		Hochalpe	1178	2.1	·	·	·	·	·	·	·	·	·	8.9	·	·	·	40.0	15.0	·	·	·	·	·	·	3.5	1.5	0.0	4.6	1.9	0.0	20.0	19.0		116.5	77	-34	10	10	1	1	
		Präbichl	1204	8.8	5.6	·	·	·	·	·	·	·	·	14.5	11.2	2.2	2.3	3.5	6.7	5.5	·	·	·	·	1.0	3.5	·	·	6.6	4.9	3.4	6.2	10.8		96.7	66	-50	16	16	2	2	
		Trofaiach	659	0.2	0.1	·	·	·	·	·	·	·	0.0	23.5	·	0.0	1.2	14.9	5.4	0.2	0.0	·	·	·	·	13.9	·	·	9.8	2.0	0.1	15.2	4.1		90.6			13	9	·	·	
		Leoben	524	0.3	·	·	·	·	·	·	·	·	0.2	25.3	0.2	0.0	0.0	16.5	11.4	0.0	0.0	·	·	·	·	4.7	·	·	9.0	2.0	0.1	19.4	11.7		100.6	114	+13	12	8	·	·	
		Bruck a. d. Mur	480	0.3	0.0	·	·	·	·	·	·	·	·	14.2	·	·	·	15.6	9.5	·	·	·	·	·	·	2.7	·	·	6.2	1.8	·	20.4	11.3		82.0	99	- 1	9	8	·	·	
	Mur, Mürz	Mürzsteg	783	2.3	1.3	1.2	0.1	0.1	·	·	·	·	·	20.6	2.6	0.6	0.1	9.6	7.9	0.6	2.6	0.1	0.1	0.0	0.3	0.6	0.1	0.0	8.0	0.9	0.9	15.1	6.1		81.8	65	-44	23	11	·	·	
		Mürzzuschlag	660	1.0	1.2	1.2	·	·	·	·	0.0	0.0	0.0	16.4	9.6	0.0	0.0	12.3	7.7	0.0	2.3	0.0	0.0	0.0	0.0	·	0.0	0.0	3.7	1.7	0.2	8.1	8.5		73.9	86	-12	13	12	·	·	
		Hohe Veitsch	1860	5.8	2.6	1.8	0.7	·	·	·	·	·	·	14.8	6.8	5.8	0.8	5.8	7.8	2.0	1.8	·	·	·	·	3.0	0.0	·	16.0	5.4	7.8	(8.0)	(8.0)		100.7			18	16	8	4	
		Großveitsch	708	0.5	0.0	0.2	·	·	·	·	·	·	4.0	12.0	1.6	0.4	·	14.3	6.6	0.9	1.3	·	·	·	·	1.6	·	·	5.1	2.4	0.3	9.0	4.6		64.8			16	11	·	·	
		Voistalerhütte	1665	11.9	4.2	·	·	·	·	·	·	·	0.8	36.2	4.2	4.1	·	13.5	13.1	1.4	·	·	·	·	·	·	·	·	2.8	14.7	·	4.8	9.2		120.9			13	12	5	4	
		Buchberg	877	4.8	1.4	0.7	·	·	·	·	0.9	·	0.5	21.2	7.9	4.6	0.8	10.1	9.8	2.9	·	·	·	·	0.1	4.9	·	·	4.6	1.7	1.3	13.3	7.1		98.6			19	14	·	·	
		Stanz	668	0.8	0.5	1.0	·	·	·	·	·	·	0.1	7.5	0.5	0.0	·	13.5	8.8	·	0.0	·	·	·	·	0.3	·	0.5	4.8	1.6	0.4	11.7	9.4		61.4	68	-29	15	8	·	·	
		Tragöß-Oberort	780	6.2	7.9	1.1	·	·	·	·	·	·	0.7	21.5	3.9	0.7	·	16.0	10.0	·	2.3	·	·	·	0.1	1.1	·	·	3.3	0.3	1.8	11.9	7.9		96.7			17	13	·	·	
	Mur	Teichalpe	1200	2.9	·	·	·	·	·	·	·	·	0.4	16.8	0.6	·	·	16.7	10.6	·	·	·	·	·	·	11.4	·	1.1	6.7	5.5	0.6	31.9	10.2		115.4			13	10	1	·	
		Frohnleiten	434	·	·	·	·	·	·	·	·	·	0.6	18.2	·	·	5.2	9.4	7.1	·	·	·	·	·	·	7.1	·	1.7	4.7	4.5	·	36.6	9.3		104.4			11	10	·	·	
		Gleinalm	1589	3.9	·	·	·	·	·	·	·	·	·	38.9	14.3	·	·	25.0	43.9	·	·	·	·	·	·	34.1	·	·	41.7	33.1	11.5	28.9	39.1		314.6			11	11	2	2	
		Pleschkogel ×	1017	·	·	·	·	·	·	·	·	·	0.5	43.0	2.1	·	·	15.1	10.5	·	·	·	·	·	·	3.9	·	·	10.9	7.1	0.2	51.5	12.2		157.0			11	9	1	·	

× Meldet i./J. ♦ Geschlagt

Flußgebiet		Ort	Seehöhe m	1	2	3	4	5	6	7	8	9	10	11	12	13	14	15	16	17	18	19	20	21	22	23	24	25	26	27	28	29	30	31	Monatssumme mm	% d. Norm.	Abweichung v. d. Norm.	Zahl der Tage mit Niederschl. ≥0.1	≥1.0	≥0.1	☒
Donau	Mur	Graz	369	0.5	·	·	·	·	·	·	·	·	0.4	16.5	2.6	·	·	14.7	15.8	·	·	·	·	·	·	30.8	·	·	6.6	5.8	·	52.4	13.9		160.0	157	+58	11	9	·	·
		Eidexberg	535	·	·	·	·	·	·	·	·	·	·	12.4	3.4	·	0.5	15.7	14.0	·	·	·	·	·	·	15.5	·	·	8.9	0.2	0.3	51.6	7.9		130.4			11	8	·	·
		Salzstiegel	1553	·	·	·	·	·	·	·	·	·	3.0	33.5	2.3	·	·	15.7	36.5	·	·	·	·	·	·	14.2	·	0.0	0.0	9.4	0.8	33.6	24.5		173.5			10	9	4	2
		Pack	1115	·	·	·	·	·	·	·	·	·	1.0	20.7	2.0	·	·	23.4	15.1	·	·	·	·	·	·	3.6	·	·	·	4.7	·	69.1	14.7		154.3			9	9	2	2
		Lankowitz	525	·	·	·	·	·	·	·	2.0	·	·	27.4	2.4	·	·	13.3	5.0	·	·	·	·	·	·	28.4	·	·	3.2	7.3	·	66.2	17.2		172.4	167	+69	10	10	·	·
		Ligist	392	·	·	·	·	·	·	·	·	·	·	4.0	11.5	·	·	24.1	16.3	·	·	·	·	·	·	30.6	·	·	6.1	14.3	·	48.9	8.0		163.8			9	9	·	·
		Dobl	350	·	·	·	·	·	·	·	·	·	·	31.4	15.0	·	·	16.1	19.0	·	·	·	·	·	·	41.5	·	·	·	1.0	·	63.0	17.0		204.0			8	8	·	·
	Mur, Salm	Brendlhütte	1562	·	1.3	·	·	·	·	·	·	·	3.0	16.4	18.0	·	·	5.4	32.0	·	·	·	·	·	·	11.4	·	·	·	·	·	48.8	19.3		155.6			9	9	2	2
		Leutschach	352	unvollständig beobachtet																																					
		St. Nikolai im Sausal	344	0.0	0.2	·	·	·	·	·	·	·	0.5	16.6	0.2	0.8	·	18.3	23.0	0.3	·	·	·	·	·	47.0	0.2	·	0.3	0.4	·	56.0	20.3		184.1			14	6	·	·
		Deutschlandsberg	380	1.0	·	·	·	·	·	·	·	·	·	17.5	1.6	·	·	18.5	22.5	·	·	·	·	·	·	7.9	·	·	4.2	1.0	·	93.5	21.4		189.1	152	+65	10	10	·	·
		Stainz	340	·	·	·	0.1	·	·	·	0.4	·	0.0	15.7	0.8	·	0.0	18.1	17.0	·	·	·	·	·	·	7.6	·	·	7.3	2.5	·	76.0	19.6		165.1	147	+53	11	8	·	·
	Mur	St. Peter a. O.	277	·	0.2	·	·	·	·	·	·	·	·	15.4	0.0	0.6	·	28.4	21.9	1.9	·	·	·	·	·	57.5	·	·	·	·	·	46.9	19.8		192.6			9	7	·	·
		Kirchbach	346	1.0	·	·	·	·	·	·	·	·	·	11.0	16.0	·	·	12.0	8.0	3.0	·	·	·	·	·	10.0	·	·	·	·	·	58.0	10.0		129.0	123	+24	9	9	·	·
		Gleichenberg, Bad	297	·	0.0	0.0	·	·	·	·	·	·	0.0	14.2	·	·	·	21.9	24.5	2.5	·	·	·	·	·	10.7	·	·	·	0.0	·	40.1	18.5		132.4	132	+32	7	7	·	·
		Radkersburg	206	·	·	0.2	·	·	·	·	·	·	·	17.5	·	·	·	29.3	28.5	3.9	·	·	·	·	·	5.2	·	·	·	·	·	38.0	10.3		132.9	134	+34	8	7	·	·
	Drau	Sillian	1095	·	·	·	·	·	·	·	·	·	3.1	34.2	·	·	2.9	2.0	7.9	·	·	·	·	·	·	·	·	·	·	·	21.0	21.4		92.5			7	7	1	1
		Innervillgraten	1375	·	·	·	·	·	·	·	·	3.4	5.6	29.0	6.4	·	·	13.1	14.3	·	·	·	·	·	·	·	·	4.9	1.3	·	·	17.3	13.5		108.8	122	+20	10	10	1	1
		Anras	1261	·	·	·	·	·	·	·	·	·	2.1	18.4	8.6	·	2.8	1.4	6.5	·	·	·	·	·	·	·	·	·	·	·	·	27.0	16.0		82.8			8	8	1	1
	Isel	Prägraten	1303	·	·	·	·	·	·	·	·	·	7.1	1.2	7.8	·	16.2	15.9	0.9	·	·	·	·	·	·	·	·	2.3	·	·	·	3.2	11.5		66.1	88	- 9	9	8	·	·
		Matrei in Osttirol	973	·	·	·	·	·	·	·	·	·	4.6	12.7	8.9	·	2.7	14.6	15.3	·	·	·	·	·	·	·	·	3.2	·	·	·	6.4	4.8		73.2	128	+16	9	9	·	·
		St. Jakob i. Defereg.	1410	·	·	·	·	·	·	·	·	0.0	5.7	20.9	3.5	·	5.5	22.5	19.7	0.4	·	·	·	·	·	·	·	1.9	0.7	0.3	·	6.0	7.2		94.3			12	9	1	1
		Kals	1321	·	·	·	·	·	·	·	·	·	5.8	10.0	1.7	·	43.2	15.4	17.2	4.2	·	·	·	·	·	·	·	0.2	·	·	·	6.9	4.3		108.9			10	9	1	·
		St. Johann im Walde	732	·	·	·	·	·	·	·	·	0.4	0.9	28.7	1.2	·	2.0	12.0	10.5	2.2	·	·	·	·	·	0.8	2.0	·	·	0.8	0.2	·	12.4	26.6		100.7	124	+20	14	9	1	1
	Drau	Lienz	680	Beobachtungen fehlen																																					
		Iselsberg	1200	·	·	·	·	·	·	·	·	2.0	7.0	21.8	·	·	3.4	7.8	8.2	·	·	·	·	·	·	0.0	·	·	·	·	·	39.8	15.6		105.6	111	+11	8	8	1	1
		Oberdrauburg	610	·	·	·	·	·	·	0.0	·	2.7	7.5	17.8	·	·	2.9	1.6	6.7	·	·	·	·	·	·	·	·	·	·	·	·	35.9	45.0		120.1	104	+ 5	8	8	1	1
		Greifenburg	635	·	·	·	·	·	·	·	·	38.7	·	24.1	·	·	9.4	14.0	14.1	·	·	·	·	·	·	·	·	·	·	·	·	19.2	79.4		198.9			8	8	1	1
		Sachsenburg	561	·	·	·	·	·	·	·	·	2.0	15.9	26.3	·	·	4.0	8.2	7.3	·	·	·	·	·	·	·	·	·	·	·	·	49.4	26.1		139.2			8	8	1	·
	Möll	Heiligenblut	1275	·	·	·	·	·	·	·	·	0.0	5.5	11.1	2.4	·	2.1	13.5	14.8	2.4	·	·	·	·	·	·	·	·	1.5	0.6	·	8.3	4.9		67.1	91	- 7	11	10	1	·
		Döllach	1008	Beob. Stelle aufgehoben																																					
		Stall	820	·	·	·	·	·	·	·	·	4.2	7.8	23.8	0.2	·	0.3	6.0	6.3	·	·	·	·	·	·	·	·	·	·	·	·	41.8	31.4		121.8			9	7	1	1
		Groß Fragant	1780	·	·	·	·	·	·	·	·	6.0	9.8	22.9	0.2	·	3.4	12.6	21.1	0.8	·	·	·	·	·	0.2	·	·	1.6	2.0	·	33.4	20.2		134.2			13	10	2	2
		Mallnitz	1185	0.2	·	·	·	·	·	·	·	1.9	9.1	13.3	0.2	·	2.1	10.9	11.7	0.3	·	·	·	·	·	0.2	·	·	2.1	0.8	·	17.1	13.9		83.8	95	- 4	14	9	2	1
		Obervellach	686	·	·	·	·	·	·	·	·	·	10.3	23.2	·	·	1.9	6.9	9.0	·	·	·	·	·	·	·	·	·	0.9	·	·	30.6	18.9		101.7	117	+15	8	7	1	1
		Teuchl	1260	·	·	·	·	·	·	·	·	1.6	12.0	30.0	·	·	1.7	7.7	10.5	·	·	·	·	·	·	·	·	·	·	·	·	35.0	36.6		135.1			8	8	2	2
	Lieser	St. Peter i. Katschtale	1219	0.1	·	·	·	·	·	·	·	0.1	14.5	23.2	0.1	·	·	12.0	11.1	0.2	·	·	·	·	·	·	·	0.1	7.1	4.6	2.0	40.4	17.6		133.1			14	9	1	·
		Kremsalpe	1518	·	·	·	·	·	·	·	·	·	14.9	25.1	·	·	·	21.4	13.2	1.7	·	·	·	·	·	1.5	·	·	9.8	5.1	0.5	48.2	21.7		163.1			11	10	2	2
		Gmünd	732	·	·	·	·	·	·	·	·	2.2	15.4	23.6	·	·	4.8	16.0	10.5	·	·	·	·	·	·	2.5	·	·	·	·	·	54.6	11.5		141.1			9	9	·	·
		Millstätter Alpe	1446	·	·	·	·	·	·	·	·	3.0	21.7	33.2	1.1	0.1	3.8	22.1	9.2	0.1	·	·	·	·	·	·	·	·	·	1.8	0.8	45.6	24.2		167.7			13	10	3	2
		Radenthein	685	·	·	·	·	·	·	·	·	1.5	16.2	14.2	18.0	·	1.4	10.0	10.6	·	·	·	·	·	·	·	·	·	·	·	·	45.0	30.6		147.5			9	9	1	·
		Millstatt	610	·	·	·	·	·	·	·	·	2.7	15.1	41.5	·	·	5.5	8.4	4.6	·	·	·	·	·	·	·	·	·	·	·	·	45.8	33.3		156.9	163	+61	8	8	1	·
	Drau	Paternion	520	·	·	·	·	3.5	·	·	·	1.8	19.4	32.4	·	·	3.3	7.0	10.3	·	·	·	·	·	·	·	·	·	·	0.0	·	59.1	24.9		161.7			9	9	1	1
		Techendorf	936	·	·	·	·	·	·	·	·	4.1	19.0	39.6	·	·	4.1	11.5	8.0	·	0.1	·	·	·	·	·	·	·	·	·	·	64.0	33.5		183.9	136	+49	9	8	2	1
		Villach-Vassach	535	·	·	·	·	1.4	·	·	·	0.4	22.7	34.6	0.0	2.4	1.0	8.2	9.4	2.8	·	·	·	·	·	·	·	·	·	·	·	34.6	34.7		152.2	112	+16	11	10	1	·
		Bleiberg	904	·	·	·	·	4.1	·	·	·	7.1	27.7	30.1	0.1	0.2	2.9	9.8	13.6	·	·	·	·	·	·	·	·	·	·	·	·	52.5	35.6		183.7	109	+16	11	9	2	1
		Afritz-Gassen	715	·	·	·	·	3.5	·	·	·	0.8	16.6	38.4	·	·	3.9	12.0	13.5	·	·	·	·	·	·	·	·	·	·	·	·	47.1	31.5		167.3			9	8	1	1

Flußgebiet		Ort	Seehöhe m	1	2	3	4	5	6	7	8	9	10	11	12	13	14	15	16	17	18	19	20	21	22	23	24	25	26	27	28	29	30	31	Monatssumme mm	% d. Norm.	Abweichung v. d. Norm.	Zahl der Tage mit Niederschl. ≥0.1	≥1.0	≥0.1	≥1.0
Drau	IV.	Ossiach	518	.	.	.	.	.	.	.	.	.	9.8	12.8	.	.	6.4	20.4	18.6	10.0	.	.	.	.	.	.	.	.	.	.	.	30.2	25.4		133.6			8	8	1	.
	Gail	Obertilliach	1446	.	.	.	.	.	.	.	.	4.1	6.7	27.7	0.2	.	3.4	3.0	10.6	.	.	.	.	.	.	.	.	.	.	0.2	.	28.9	27.1		111.9	105	+ 6	10	8	2	2
		Luggau	1179	.	.	.	.	.	.	.	.	4.9	9.2	36.5	.	.	0.8	5.2	7.4	.	.	.	.	.	.	.	.	.	.	.	.	37.5	25.5		127.0	104	+ 5	8	7	1	1
		~~Kornat~~ +	1055	.	.	.	.	.	.	.	.	8.2	8.2	34.8	.	.	3.5	1.5	6.2	.	.	.	.	.	.	.	.	.	.	.	.	45.7	27.5		135.6			8	8	.	.
		Kötschach	708	.	.	.	.	.	.	.	.	13.4	27.1	5.3	.	.	.	4.3	11.1	.	.	.	.	.	.	.	.	.	.	.	.	21.4	40.2		122.8	87	-18	7	7	2	2
		Waidegg	620	.	.	.	.	.	.	.	.	2.2	19.5	32.0	0.6	.	.	18.5	18.0	.	.	.	.	.	.	.	.	.	.	.	.	74.0	34.0		198.8	128	+44	8	7	1	1
		Naßfeldhütte	1513	.	.	.	.	.	.	.	.	19.0	58.0	49.7	.	.	.	25.9	65.2	.	.	.	.	.	.	.	.	1.6	.	.	.	32.1	43.7		295.2			8	8	1	1
		Presseggen	575	.	.	.	.	.	.	0.0	.	5.4	18.4	41.1	0.7	0.4	2.3	9.2	16.6	0.0	.	.	.	.	.	.	.	.	.	.	.	42.0	41.7		177.8			10	8	1	.
		Feistritz a.d. Gail	620	.	.	.	.	0.2	.	.	.	2.2	29.4	24.3	.	0.7	2.2	6.4	0.5	.	.	.	.	.	.	.	.	.	.	.	.	47.4	29.9		143.2	106	+ 6	10	7	1	1
		Arnoldstein	579	.	.	.	.	0.6	.	.	.	5.1	30.5	17.6	.	0.5	3.6	6.2	14.8	0.3	.	.	.	.	.	.	.	.	.	.	.	58.8	36.1		174.1	118	+26	11	8	1	1
		Latschach	615	.	.	.	.	0.7	.	.	.	0.4	24.3	29.3	.	.	4.7	10.2	22.0	0.3	.	.	.	.	.	.	.	.	.	.	0.8	50.1	35.3		178.1			11	7	1	1
	Gail bis Gurk	Klagenfurterhütte	1663	.	.	.	0.3	0.0	.	.	.	0.6	51.4	28.0	.	4.3	.	24.2	52.5	0.6	.	.	.	.	.	.	.	.	.	0.4	.	81.2	45.3		288.8			11	7	3	2
		Kirschentheuer	437	.	.	.	0.8	.	.	.	.	.	17.2	23.4	.	2.0	.	13.5	30.2	2.4	.	.	.	.	.	.	.	.	.	.	.	36.0	32.2		157.7	119	+26	9	8	1	.
		Neu St. Leonhard	700	.	.	.	.	.	.	.	.	.	35.8	26.8	0.5	1.7	.	27.5	57.8	4.6	.	.	.	.	.	.	.	.	.	.	.	43.0	40.2		237.9			9	8	2	1
		Seeberg	1075	.	.	.	.	.	.	.	.	.	7.7	16.8	3.0	0.4	.	31.5	58.0	0.3	.	.	.	.	.	.	.	.	.	.	.	74.8	46.2		238.7			9	7	1	1
		Obir	2044	.	.	.	.	.	.	.	.	.	5.9	17.2	1.9	4.9	1.3	13.9	50.8	2.9	.	.	.	.	.	.	.	.	.	0.0	.	54.4	68.7		221.9	140	+62	10	10	5	2
		Eisenkappel	558	.	.	.	.	.	.	.	.	.	3.1	15.0	4.5	1.7	.	19.3	41.7	2.0	.	.	.	.	.	.	.	.	.	.	.	51.3	46.0		184.6	127	+40	9	9	1	.
	Gurk	Ebene Reichenau	1059	.	.	.	.	.	.	.	.	.	18.1	31.7	1.1	.	0.3	16.7	12.2	.	.	.	.	.	.	.	2.8	.	.	.	.	57.6	17.9		158.4	131	+37	9	8	2	1
		Sirnitz	833	.	.	.	.	2.4	.	.	.	.	3.1	30.7	.	.	2.3	12.9	10.0	.	.	.	.	.	.	9.4	.	.	.	.	58.3	34.1		163.2			9	9	2	.
		Weitensfeld	705	nicht beobachtet																																					
		Grades	863	.	.	.	.	.	.	.	.	.	5.9	22.0	.	.	.	14.0	10.2	.	.	.	.	.	.	8.4	.	.	.	10.6	.	36.2	17.3		124.6	118	+20	8	8	.	.
		Neumarkt i. St.	827	.	.	.	.	.	.	.	.	.	1.2	14.3	.	.	.	20.2	8.5	.	.	.	.	.	.	6.8	.	.	0.9	3.5	.	39.8	13.4		108.6	119	+18	9	8	1	.
		Friesach	620	.	.	.	.	.	.	.	.	.	5.5	16.4	0.5	.	3.9	12.4	9.0	.	.	.	.	.	.	4.1	.	.	.	11.8	.	42.0	26.0		131.6			10	9	.	.
		Althofen	728	Beob. Stelle aufgehoben																																					
		St. Margarethen	1080	.	.	.	.	.	.	.	.	.	4.0	20.7	.	.	.	17.3	13.2	.	.	.	.	.	.	8.6	.	.	.	3.8	.	46.0	18.5		137.1	132	+33	8	8	1	1
		Knappenberg	1054	Beob. Stelle aufgehoben																																					
		Eberstein	570	.	.	.	.	.	.	.	.	.	3.8	14.2	.	.	0.2	18.4	20.3	.	.	.	.	.	.	3.3	.	.	.	1.3	.	63.1	18.7		143.3			9	8	1	.
		Freudenberg	480	.	.	.	.	.	.	.	.	.	8.6	11.9	1.0	.	.	8.9	22.9	.	.	.	.	.	.	.	.	.	.	.	.	51.9	26.7		131.9			7	7	.	.
		Radweg	634	.	.	.	.	0.0	.	.	.	.	11.6	24.6	2.1	1.8	0.0	11.2	10.8	.	.	.	.	.	.	.	0.0	.	.	.	.	18.3	39.1		119.5	104	+ 5	9	8	1	.
		St. Veit a.d. Glan	480	.	.	.	.	.	.	0.0	.	.	9.7	16.7	.	.	.	12.5	19.1	1.7	.	.	.	.	.	1.0	.	.	.	0.0	.	61.9	28.3		150.9	143	+46	8	8	.	.
		Dreifaltigkeit	1060	.	.	.	.	.	.	0.6	.	.	8.6	18.1	0.1	.	0.1	14.5	12.1	1.1	.	.	.	0.4	0.0	5.4	.	0.1	.	1.4	0.2	63.0	29.1		154.8			15	9	2	1
		Ulrichsberg	1015	nicht beobachtet																																					
		Pörtschach	464	.	.	.	.	.	.	.	.	0.3	12.9	27.1	0.3	0.9	0.6	6.6	22.0	0.5	.	.	.	.	.	.	.	.	.	.	.	.	48.9	28.4		148.5	126	+31	11	6	.	.
		Klagenfurt	446	.	.	.	.	.	.	.	.	.	11.1	18.1	0.4	0.4	.	5.3	23.2	1.8	.	.	.	.	.	.	.	.	.	.	.	38.3	36.5		135.1	120	+22	9	7	.	.
		Keutschach	530	0.1	0.0	0.0	.	.	.	.	.	0.2	11.3	26.8	0.2	1.1	.	6.5	24.1	0.2	.	0.0	.	.	.	.	.	.	.	.	.	40.0	37.7		148.2			11	7	1	.
		Radsberg	777	.	.	.	.	.	.	.	.	.	13.6	16.8	1.2	.	.	3.2	23.4	.	.	.	.	.	.	.	.	.	.	.	.	23.7	32.4		114.3			7	7	1	1
	Drau	Klopein	464	.	.	.	.	.	.	.	.	.	19.2	8.1	.	.	.	9.2	38.6	5.2	.	.	.	.	.	.	.	.	.	.	.	64.6	16.2		161.1			7	7	.	.
		Völkermarkt	461	.	.	.	.	.	.	.	.	.	4.8	14.2	0.9	.	.	6.3	22.1	2.1	.	.	.	.	.	4.5	.	.	.	.	.	48.9	25.9		129.7	122	+24	9	8	.	.
		Petzen (Bleiburg, H.)	2000	.	.	.	.	.	.	.	.	3.5	26.5	7.8	.	.	.	19.1	26.4	4.1	.	.	.	.	.	.	.	.	.	.	.	29.6	24.2		143.2			8	8	4	2
		St. Michael ob Bleiburg	500	.	.	.	.	.	.	.	.	.	16.0	4.5	.	.	.	12.0	28.8	.	.	.	.	.	.	.	.	.	.	.	.	46.2	30.5		138.0			6	6	.	.
	Lavant	Reichenfels	800	0.0	.	.	.	.	.	.	1.6	.	2.5	23.5	.	.	.	14.2	12.0	.	.	.	.	.	.	3.0	.	.	.	5.0	0.2	55.2	17.2		134.4			10	9	2	.
		Preblau	792	.	.	.	.	.	.	.	.	.	2.4	19.2	.	.	.	17.5	10.2	.	.	.	.	.	.	19.1	.	.	.	5.5	0.7	64.1	21.6		160.3			9	8	.	.
		Preitenegg	1074	.	.	.	.	.	.	.	.	.	1.9	22.8	.	.	.	22.0	15.0	.	.	.	.	.	.	1.0	.	.	.	3.7	0.2	60.0	12.3		138.9			9	8	1	.
		Wolfsberg	447	.	.	.	.	.	.	.	.	.	4.2	15.0	.	.	.	13.7	17.2	.	.	.	.	.	.	11.0	.	.	.	.	.	44.2	24.7		130.0	150	+43	7	7	.	.
		St. Ulrich	560	.	.	.	.	.	.	.	.	.	0.4	15.2	.	.	.	18.2	25.1	.	.	.	.	.	.	4.6	.	.	.	0.9	.	32.5	26.2		123.1			8	6	.	.
		Pustritz	788	.	.	.	.	.	.	.	0.3	.	2.7	13.1	2.9	.	.	9.8	18.7	1.1	.	.	.	.	.	10.7	.	.	.	0.7	0.5	45.0	31.6		137.1			12	9	1	.
		St. Paul i. L.	416	.	.	.	.	.	.	.	.	.	0.7	10.9	.	.	.	13.2	22.5	.	.	.	.	.	.	3.0	.	.	.	.	.	46.5	21.4		118.2	126	+24	7	6	.	.

+ Birnbaum

Die Niederschläge im Oktober 1940.

Allgemeine Übersicht: Der Oktober war mit wenigen Ausnahmen, besonders der Gebiete am Süd- und Ostrande der Alpen zu trocken. Während zu Anfang des Monats der größte Teil des Reiches unter der Wirkung des von West nach Ost sich erstreckenden Hochdruckrückens heiteres Wetter hatte, war das Alpengebiet bei stärkeren Niederschlägen (teilweise 20 mm) von einem Mittelmeertief beherrscht. Bei langsamer Ausbreitung des Tiefs über Mitteleuropa griffen die Niederschläge am 2. nach Süddeutschland, am 3. nach dem Norden des Reiches über. Der Kern der Depression verlagerte sich mit einem Regengebiet am 4. wieder stark nach Süden und weiter nach Ungarn, so daß die Ostmark noch Tagesmengen bis zu 33 mm verzeichnete. Die Annäherung einer nordatlantischen Sturmzyklone, die am 7. nach dem Belt, dann nach Nordosten sich verlagerte, brachte mit dem Vorstoß subtropischer Warmluft erneut Niederschläge, die sich vom 5. zum 7. von Nordwestdeutschland über das Reich verbreiteten und am 8. noch im Alpengebiet sich auswirkten. Bei stärkerer Trübung im Nordwesten des Reiches, die am 9. und 10. durch Randstörungen einer Atlantikzyklone veranlaßt war, herrschte sonst ein wechselnder, wenn auch vielfach heiterer Witterungscharakter vor. Flache Teiltiefs wanderten am 11. und 12. vom Mittelmeer nach Norddeutschland und führten den westlichen Gebieten des Reiches Niederschläge zu, die vereinzelt 30 mm betrugen. Bei langsamem Ausgleich der Druckunterschiede gewann das osteuropäische Hoch immer mehr an Einfluß; mit dem 13. etwa setzte herbstlich antizyklonales Wetter mit weitverbreiteten Morgennebeln in ganz Mitteleuropa ein. Der heitere herbstliche Witterungscharakter ohne nennenswerte Niederschläge hielt etwa bis zum 24. an und wurde nur im Nordwesten am 17. und 18. bei Annäherung einer atlantischen Druckstörung durch vorübergehende Trübung und Regen unterbrochen. Die Verschärfung der Druckgegensätze gegenüber einem Biskayatief ließ bereits bei der von Nordost vordringenden Kaltluft im Laufe des 23. starke Bewölkung aufkommen. Vereinzelt und strichweise trat leichter Regen ein, der vom 25. ab im Alpengebiet zu sehr reichlichen Niederschlägen überging (bis 48 mm), als eine okkludierende Teilstörung von Oberitalien her am Ostalpenrande erschien, und nachfolgend auf gleicher Bahn am 26. eine ausgedehnte Depression ostwärts zog. Die anhaltende Zufuhr verschieden temperierter Luftmassen bedingte eine erhöhte Niederschlagsbildung und führte dazu in der südlichen Reichshälfte selbst in den tieferen Lagen verbreitete Schneefälle herbei. Im Alpenlande hielten noch am 28. und 29. die Niederschläge an, während über Mitteleuropa das durch Kaltluftzufuhr und absinkende Luft entstandene Hoch weitgehende Aufheiterung veranlaßte. Erneut am Ostalpenrande auftauchende Mittelmeertiefs bewirkten am 30. in der südlichen Hälfte des Reiches bei kalten Nordostwinden nochmals reichliche Niederschläge in Form von Schnee. In Norddeutschland dagegen blieben, wie schon in der gesamten letzten Monatsdekade, die Niederschläge äußerst gering.

Die Gesamtbeträge im Oktober blieben recht gering, obwohl an einzelnen Tagen in Süddeutschland und in der Ostmark größere Mengen gefallen waren. Weniger als 25 mm wurden im östlichen und mittleren Norddeutschland verzeichnet, weniger als 10 mm im größten Teil von Ostpreußen und Pommern. Etwa 50—100 mm hatten Schleswig-Holstein und Oldenburg, kleinere Gebiete Westdeutschlands, ferner das südliche Schlesien; auf mehr als 50 mm stiegen auch die Monatsbeträge südlich der Donau, um an den Hängen der Alpenkette auf mehr als 75 mm zuzunehmen. Beträge über 100 mm hatten nur das südliche Kärnten und Steiermark, solche von mehr als 200 mm die Höhen der Karawanken.

Im Vergleich zu den langjährigen Durchschnittswerten war fast das ganze Reichsgebiet erheblich zu trocken. Unter 25% blieben die Niederschlagsbeträge in großen Teilen von Pommern und Ostpreußen und hielten sich auch im größten Teil des Reiches zwischen 25 und 75%. Die Normalwerte wurden überschritten im gesamten Gebiet südlich der Zentralalpen, wo im Grazer Becken sogar mehr als das Doppelte verzeichnet wurde.

Entsprechend den Niederschlagsmengen blieb auch die Zahl der Tage mit Niederschlag im ganzen Reich um 1—8 Tage gegenüber den Erwartungen zurück, namentlich im Küstengebiet. Zu hoch war die Niederschlagshäufigkeit nur in der südlichen und östlichen Ostmark und im Sudetengebiet. Gewitter wurden vereinzelt in Königsberg, in Teilen Schlesiens und Sachsens, sowie im südöstlichen Teil der Ostmark beobachtet. Schneefall, der im Küstengebiet und im Rheinland noch ausblieb, trat im norddeutschen Binnenland durchweg an 1—5 Tagen auf, in Süddeutschland und in der Ostmark an 5—8 Tagen, auf den Alpengipfeln an 10—18 Tagen. Dabei hielt sich die Schneedecke in den Gebieten mit Schneefall je nach der Höhenlage nur an 1—6 Tagen; eine während des ganzen Monats andauernde Schneedecke wurde nur vom Sonnblick gemeldet.

Erläuterungen zu den Tabellen: Es bedeutet: ein Punkt, daß kein Niederschlag gefallen ist; 0.0, daß die Menge unmeßbar (unter 0.05 mm) war; ein Strich, daß eine Messung nicht ausgeführt wurde; ein schräger Strich in der oberen rechten Ecke, daß eine Schneedecke um 7^h vorhanden war; diese Eintragung erfolgt aber nur bei Stationen, die regelmäßige Messungen der Schneedecke (⊠) durchführen und an der Eintragung eines Wertes in der letzten Spalte kenntlich sind. — Der Berechnung der Prozente des Normalwertes und der Abweichung vom Normalwert sind die Mittelwerte 1891—1930 zugrunde gelegt. — Als Tage mit Schnee (⊹) wurden alle Tage gezählt, an denen der Niederschlag von Schnee oder von Regen und Schnee herrührte und die Tagesmenge mindestens 0.1 mm betrug, als Tage mit ⊠ die Tage, an denen um 7^h eine Schneedecke lag, für Punkt und Strich gelten die vorstehenden Erklärungen entsprechend. — Eingeklammerte Werte ( ) sind ergänzt. — Eine Zahl unter einer Klammer (⌣) gibt die Gesamtmenge mehrerer Tage.

Im vorliegenden Bericht werden die täglichen und Monatsmengen des Niederschlags von nur einem Teil der im Deutschen Reich vorhandenen Stationen veröffentlicht. Die Monats- und Jahresmengen von sämtlichen Stationen können dem später erscheinenden Schlußheft des Deutschen Meteorologischen Jahrbuchs 1940, Teil III, entnommen werden.

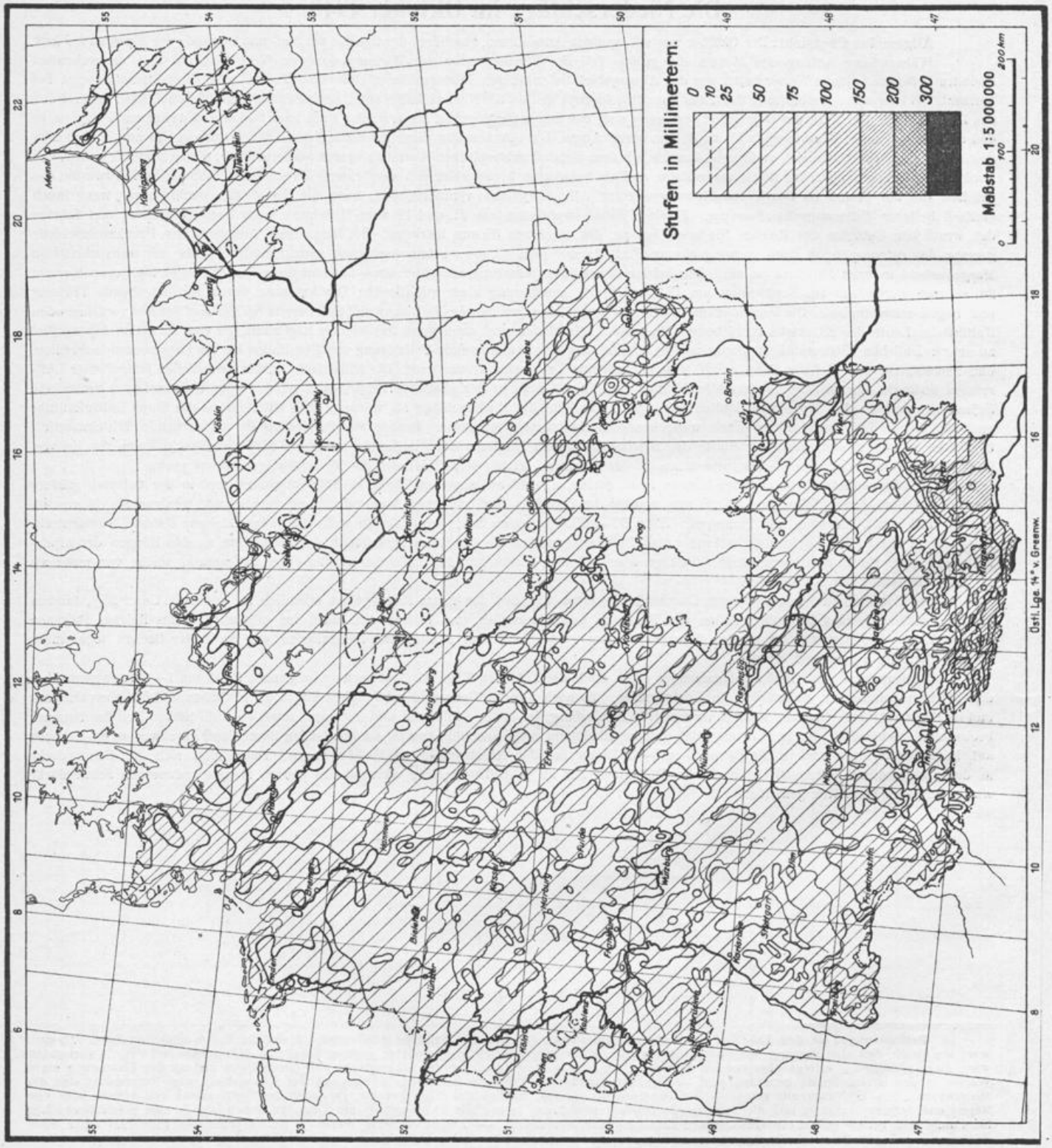
Stufen in Millimetern:
0
10
25
50
75
100
150
200
300
Maßstab 1:5 000 000
200 km
100
0
Ostl. Lge. 14° v. Greenw.

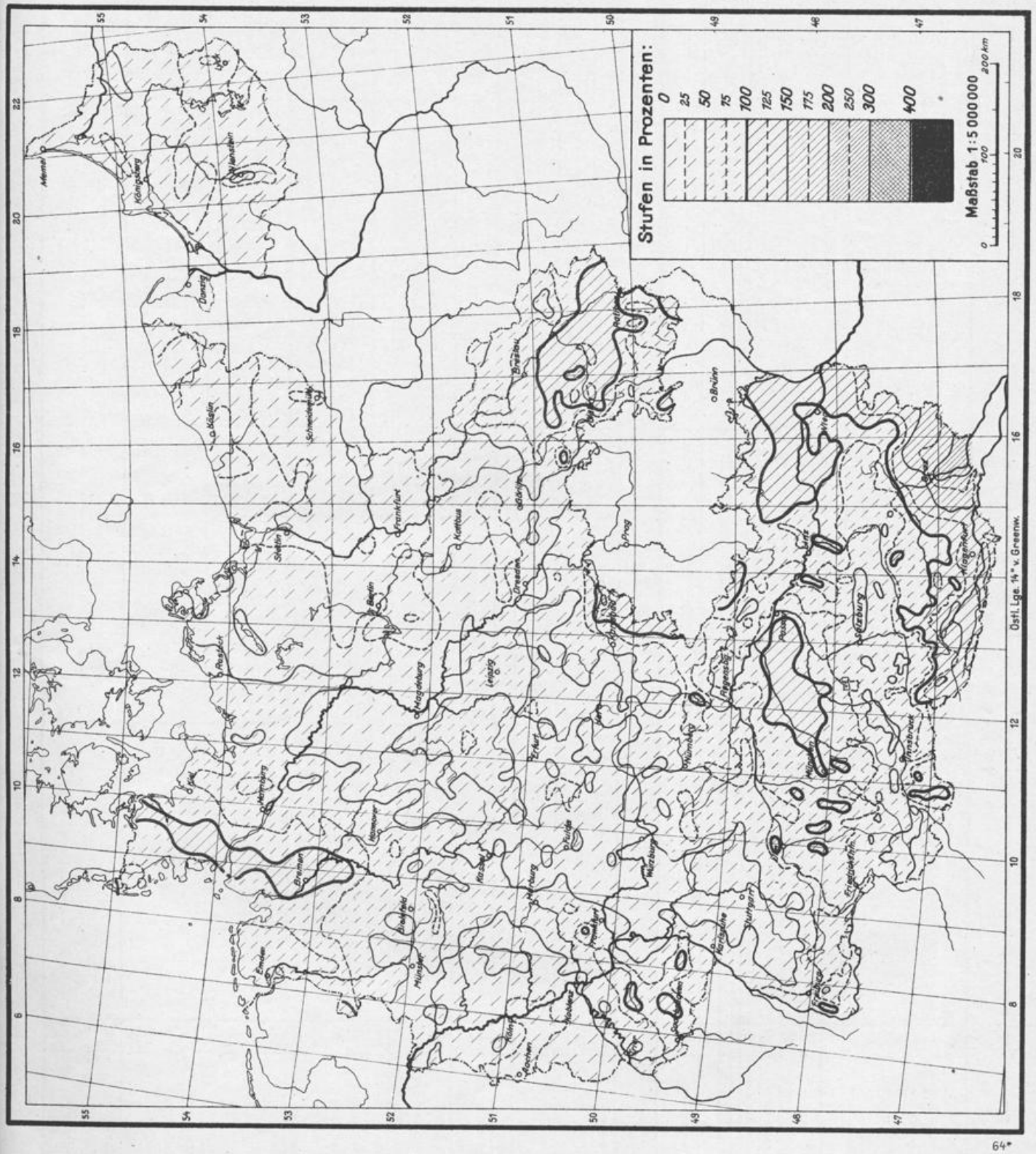
Stufen in Prozenten:
0
25
50
75
100
125
150
175
200
250
300
400
Maßstab 1:5 000 000
0
100
200 km
Ostl. Lge. 14° v. Greenw.

Flußgebiet		Ort	Seehöhe m	1	2	3	4	5	6	7	8	9	10	11	12	13	14	15	16	17	18	19	20	21	22	23	24	25	26	27	28	29	30	31	Monatssumme mm	% d. Norm.	Abweichung v. d. Norm.	Zahl der Tage mit Niederschl. ≥0,1	≥1,0	≥10,0	*	⊠
Von der Memelgrenze bis zum Pregel																																									
Memel	Grenze—Mündung	Trappen	20	.	.	.	.	6,5	7,8	6,1	11,1	.	.	.	.	.	.	.	.	.	.	.	.	.	.	.	.	.	.	.	.	.	.	.	31,5	57	-24	4	4	.	.
		Ebenrode	66	0,0	.	0,0	.	0,4	3,2	4,9	6,4	1,9	.	.	.	.	.	.	.	.	.	.	.	.	.	0,0	0,0	.	.	.	.	.	.	.	16,8	40	-26	5	4	1	.
		Wetterau	42	.	.	.	.	2,2	5,0	4,8	8,2	1,1	0,0	.	.	.	.	.	.	.	.	.	.	.	.	.	0,0	.	.	.	.	.	.	.	21,3	47	-24	5	5	.	.
		Beiningen	52	.	.	.	.	1,2	4,0	4,9	4,1	2,9	.	.	.	.	.	.	.	.	.	.	.	.	.	.	.	.	.	.	.	.	.	.	17,1	32	-36	5	5	.	.
		Tilsit	12	.	.	.	.	2,3	6,8	5,0	9,0	0,5	0,7	.	.	.	.	.	.	.	.	.	.	.	.	.	.	.	.	.	.	0,4	.	.	24,7	42	-35	7	4	1	.
		Kloken	3	.	.	.	.	1,5	5,7	8,3	6,6	.	0,4	.	.	.	.	.	.	.	.	.	.	.	.	.	.	.	.	.	.	.	.	.	.	22,5	36	-41	5	4	.	.
Kurisches Haff	H.	Inse	1	.	.	.	.	3,5	3,9	3,4	7,0	.	.	.	.	.	.	.	.	.	.	.	.	.	.	.	.	.	.	.	0,0	.	.	.	17,8	24	-56	4	4	.	.
	Gilge u. Nem.	Erlen	1	.	.	.	.	1,9	4,4	6,4	6,1	5,8	.	.	.	.	.	.	.	.	.	.	.	.	.	.	.	.	.	.	.	.	0,0	.	24,6	40	-37	5	5	.	.
		Lindenberg	20	.	.	.	.	1,3	3,6	6,3	6,1	3,3	.	.	.	.	.	.	.	.	.	.	.	.	.	.	.	.	.	.	.	.	.	.	20,6	40	-31	5	5	.	.
	D.	Erlenwald	2	.	.	.	.	2,1	3,2	4,7	9,7	3,9	.	.	.	.	.	.	.	.	.	.	.	.	.	.	.	.	.	.	.	.	.	.	28,6	53	-26	5	5	.	.
	Haff	Schaaksvitte	1	.	.	.	.	2,3	6,5	7,3	.	.	.	.	.	.	.	.	.	.	.	.	.	.	.	.	.	.	0,2	.	.	.	.	.	16,3	25	-48	4	3	.	.
		Rossitten (Ort)	4	.	.	.	.	1,4	.	8,0	6,1	.	0,0	.	.	.	.	.	.	.	.	.	.	.	.	5,3	.	.	.	.	0,0	0,0	.	.	20,8	30	-50	4	4	.	.
O.	O.	Rauschen	40	.	.	.	.	0,4	3,5	6,8	4,8	.	.	.	.	.	0,2	.	.	.	.	.	.	.	.	6,8	2,1	.	.	2,7	.	0,4	0,8	.	.	28,5	42	-40	10	6	.	.
Fr. Haff	Fr. Haff	Fischhausen	11	1,2	.	.	.	0,9	1,5	7,7	5,8	.	.	.	.	.	0,1	.	.	.	.	.	.	.	.	0,8	.	.	.	0,5	.	0,1	0,5	.	.	19,1	28	-48	10	4	1	.
		Drugthenen	85	0,2	.	.	.	1,0	2,1	7,3	4,7	0,4	.	.	.	.	.	.	.	.	.	.	.	.	.	2,6	0,3	.	.	0,2	.	0,1	0,1	.	.	19,0			11	5	.	.
Pregel																																									
Angerapp	Angerapp	~~Lötzen~~ +	~~120~~	.	.	.	.	.	1,6	2,8	2,2	.	.	.	.	.	.	.	.	.	.	.	.	.	.	.	.	.	.	.	.	.	.	.	6,6			3	3	.	.
		Arnswald	224	.	.	.	.	0,5	0,6	4,1	4,7	.	.	.	.	.	.	.	.	.	.	.	.	.	.	.	.	.	.	.	.	.	.	.	9,9			4	2	1	.
		Angerapp	73	.	.	.	.	0,7	0,0	7,7	4,8	0,3	.	.	.	.	.	.	.	.	.	.	.	.	.	.	0,0	.	.	.	.	.	.	.	13,5	32	-30	4	2	.	.
	Pissa	Rominten	180	.	0,4	.	.	0,5	1,2	5,8	5,0	.	.	.	.	.	.	.	.	.	.	.	.	.	.	.	.	.	.	.	.	.	0,0	.	12,9	26	-37	5	3	2	.
		Gumbinnen	47	.	0,3	.	.	0,4	3,5	4,3	4,2	0,3	.	.	.	.	.	.	.	.	.	.	.	.	.	.	0,5	.	.	.	.	.	.	.	13,5	32	-30	7	3	1	.
	A.	Insterburg	38	.	.	0,0	.	0,2	3,2	5,1	5,8	0,2	.	.	.	.	.	.	.	.	.	.	.	.	.	.	0,0	0,0	.	.	.	0,0	.	.	14,5	29	-37	5	3	2	.
Inster	Inster	Stimbern	44	.	.	.	.	0,4	3,8	4,0	8,3	3,7	.	.	.	.	.	.	.	.	.	.	.	.	.	.	.	.	.	.	.	.	0,3	20,5	42	-29	6	4	.	.
		Grünheide	50	1,9	.	0,2	.	0,4	5,4	5,3	4,9	4,6	.	.	.	.	.	.	.	.	.	.	.	.	.	0,0	0,1	.	.	.	.	.	0,0	.	22,8	49	-24	8	5	.	.
Alle	Alle	Turauken	204	.	.	.	.	0,4	0,1	1,3	6,4	.	.	.	.	0,2	0,3	.	.	.	.	.	.	.	.	.	.	.	.	.	.	.	0,2	8,9	23	-30	7	2	.	.
		Neu Ramuck	150	.	.	.	1,9	0,3	.	2,1	5,8	.	.	.	.	.	.	.	.	.	.	.	.	.	.	0,1	.	.	.	.	.	.	0,9	11,1	26	-31	6	4	1	1
		Allenstein (Flugpl.)	134	.	.	.	.	1,5	2,7	0,7	2,0	.	.	.	.	.	.	.	.	.	.	.	.	.	.	.	.	.	.	.	.	13,6	4,8	.	25,3	60	-17	6	5	1	.
	W.	Bischofsburg	152	.	.	.	.	.	.	3,4	2,7	.	.	.	.	.	.	.	.	.	.	.	.	.	.	.	.	.	.	.	.	0,1	.	.	6,2	15	-35	3	2	1	.
	Alle	Wichertshof	91	.	.	.	.	1,7	0,9	4,0	3,3	.	.	.	.	.	.	.	.	.	.	.	.	.	.	.	.	.	.	.	.	.	.	.	9,9	23	-33	4	3	.	.
		Heilsberg	83	.	.	.	1,1	0,2	2,1	4,0	5,7	.	.	.	.	0,2	.	.	.	.	.	.	.	.	.	0,2	.	.	.	.	.	.	.	.	13,5	32	-30	7	4	2	.
		Kekitten	150	.	.	.	0,0	.	4,9	3,2	2,6	.	.	.	.	.	.	.	.	.	.	.	.	.	.	0,2	.	.	.	.	.	.	.	0,0	10,2	22	-35	4	3	1	.
		Landsberg (Ostpr.)	130	.	.	.	.	.	2,8	6,7	6,1	.	.	.	.	0,5	.	.	.	.	.	.	.	.	.	.	.	.	.	.	.	.	.	.	16,5	35	-31	4	3	1	.
	Gerber	Rastenburg	107	.	.	.	.	.	1,8	2,5	2,2	.	.	.	.	.	.	.	.	.	.	.	.	.	.	.	.	.	.	.	.	.	.	.	6,5	20	-28	3	3	.	.
		Dietrichsdorf (Kr. Gerd.)	43	.	.	0,2	0,1	.	2,3	4,6	4,8	.	.	.	.	.	.	.	.	.	.	.	.	.	.	.	0,1	.	.	.	.	.	.	.	12,1	30	-28	6	3	.	.
		Loszainen	106	0,2	.	.	.	.	2,3	3,4	2,4	.	.	.	.	.	.	.	.	.	.	.	.	.	.	.	.	.	.	.	.	.	.	.	8,3	20	-33	4	3	1	.
		Glockstein	95	.	.	0,0	0,3	0,1	1,7	2,7	2,2	0,0	.	0,2	.	.	.	.	.	.	.	.	.	.	.	0,3	.	.	.	.	.	0,0	.	0,1	7,6	22	-29	8	3	2	.
	Gerber—Mdg.	Friedland	25	.	.	.	.	.	2,1	5,1	5,7	.	.	.	.	.	.	.	.	.	.	.	.	.	.	.	.	.	.	.	.	.	.	.	12,9	25	-39	3	3	.	.
		Gerdauen	30	.	.	0,0	3,2	3,9	3,9	.	.	.	.	.	.	.	.	.	.	.	.	.	.	.	0,0	0,0	.	.	.	.	.	0,0	.	.	11,0	27	-30	3	3	1	.
		Engelstein	90	1,0	.	.	.	.	2,2	.	3,2	.	.	.	.	.	.	.	.	.	.	.	.	.	.	.	.	.	.	.	.	.	.	.	6,4	13	-42	3	3	1	.
		~~Bekellen~~ ++	~~40~~	.	.	.	.	2,9	.	6,6	3,0	.	.	.	.	.	.	.	.	.	.	.	.	.	.	.	.	.	.	.	.	.	.	.	12,5			3	3	.	.
Alle—Mdg.	Pregel	Tapiau	11	.	.	.	.	.	3,4	10,4	5,7	0,3	.	.	.	.	.	.	.	.	.	.	.	.	.	.	.	.	.	.	.	.	.	.	19,8	37	-34	4	3	1	.
		Fuchsberg	35	.	.	.	.	0,4	2,0	7,4	2,4	0,3	.	.	.	.	.	.	.	.	.	.	.	.	.	0,3	.	.	.	.	.	.	.	.	.	12,8	23	-43	6	3	.	.
		Königsberg-Devau	20	.	.	.	0,2	0,3	1,2	8,8	7,6	1,5	.	.	.	0,0	0,0	.	.	.	.	.	.	.	.	0,8	.	.	.	0,0	.	0,0	0,0	.	0,0	20,4	29	-49	7	4	.	.
		Mednicken	35	0,1	.	.	.	0,1	2,0	10,8	10,9	1,1	.	.	.	0,0	0,1	.	.	.	.	.	.	.	.	3,7	0,2	.	.	0,0	.	.	.	.	.	29,0	40	-44	9	5	.	.

+ Gr. Stürlack 125 ++ Friedrichswalde 35

Flußgebiet		Ort	See-höhe m	1	2	3	4	5	6	7	8	9	10	11	12	13	14	15	16	17	18	19	20	21	22	23	24	25	26	27	28	29	30	31	Monatssumme mm	% d. Norm.	Abweichung v. d. Norm.	Zahl der Tage mit Niederschl. ≥0,1	≥1,0	≥0,1	≥1,0
Vom Pregel bis zur Weichsel																																								
Frisches Haff	Frisching	Mühlhausen	36		·	·	0,3	0,4	·	6,0	3,0	2,8	·	·	·	0,2	·	·	·	·	·	·	·	·	0,4	·	·	·	·	·	·	·	·	·	13,1	27	-36	7	3	·	·
		Zinten	100	·	·	·	·	·	·	4,5	8,2	·	·	·	·	·	·	·	·	·	·	·	·	·	·	0,4	·	·	·	·	0,0	·	·	·	13,1	22	-45	4	2	1	·
		Preuß. Eylau	68	·	·	·	·	0,4	0,0	4,7	3,8	0,1	·	·	·	·	·	·	·	·	·	·	·	·	·	0,2	·	·	·	·	·	·	·	·	9,2	19	-38	5	2	·	·
	H.	Heiligenbeil	17	0,2	·	·	0,0	5,6	0,3	6,0	2,5	·	·	·	·	0,0	0,0	·	·	·	·	·	·	·	2,9	2,0	·	·	0,2	·	0,0	0,6	·	·	20,3	34	-39	9	5	2	·
	Passarge	~~Hohenstein~~ +	~~165~~	·	·	·	0,2	0,7	1,5	0,5	3,8	·	·	0,0	0,0	0,0	·	·	·	·	·	·	·	·	·	·	·	0,0	·	·	·	·	0,6	7,3			6	2	2	2
		Pulfnick	95	·	·	·	·	0,1	0,0	0,0	·	·	·	·	·	·	·	·	·	·	·	·	·	·	·	·	·	·	·	·	·	·	·	3,1	8	-35	3	2	·	·
		Wormditt	67	·	·	·	1,5	2,0	1,1	2,1	2,3	·	·	·	·	0,2	·	·	·	·	·	·	·	·	·	·	·	·	·	·	·	0,1	·	9,3	20	-35	7	5	1	·
		Lichtenfeld	108	·	·	·	·	2,9	0,6	7,3	6,7	·	·	·	0,1	0,2	·	·	·	·	·	·	·	·	·	·	·	·	·	·	·	·	·	17,8	33	-37	6	3	·	·
		~~Langwalde~~ ++	~~82~~	0,1	·	·	·	1,5	8,0	5,2	3,0	·	·	·	·	·	·	·	·	·	·	·	·	·	·	·	·	·	·	·	·	·	·	17,8			5	4	1	·
		Baumgart	165	·	·	·	4,1	3,2	1,1	·	·	·	·	·	·	·	·	0,0	·	·	·	·	·	·	·	·	·	·	·	·	·	·	·	·	8,4	13	-55	3	3	·	·
	H.	Tolkemit	3	·	·	·	4,3	·	0,5	2,6	4,2	·	·	·	·	·	·	·	·	·	·	·	·	·	1,6	0,8	·	·	·	·	·	0,3	·	·	14,3	27	-38	7	4	·	·
	Elbing	Altstadt	55	·	·	·	·	1,5	0,3	0,2	1,4	·	·	·	·	·	·	·	·	·	·	·	·	·	·	·	·	·	·	·	·	2,0	·	·	5,4	12	-37	5	3	2	1
		Ebene Buchwalde	98	1,0	·	·	0,2	·	0,3	3,2	1,8	·	·	·	0,1	·	·	·	·	·	·	·	·	·	·	·	·	·	·	·	·	·	·	6,6	16	-38	6	3	·	·
		Elbing (Stadt)	5	0,8	·	·	1,8	0,3	0,1	2,2	1,9	·	·	·	·	·	0,0	·	·	·	·	·	·	·	·	0,0	·	·	·	·	0,0	0,7	·	0,0	7,8	16	-43	7	3	2	·
	Nogat, Liebe	Riesenburg	98	·	·	·	0,9	0,4	1,2	1,2	·	·	·	0,0	0,0	0,0	0,0	·	·	·	·	·	·	·	·	·	·	·	·	·	·	·	·	·	3,7	11	-33	4	2	·	·
		Klein Nebrau	15	·	·	·	2,1	0,5	·	0,4	·	·	·	·	·	·	·	·	·	·	·	·	·	·	·	·	·	·	·	·	·	·	·	·	3,0	9	-31	2	1	·	·
		Marienwerder	52	·	·	·	0,2	·	0,4	0,7	2,6	·	·	·	·	·	·	·	·	·	·	·	·	·	·	·	·	·	·	0,2	0,1	·	·	0,2	4,4	11	-31	7	1	·	·
		Wolfsheide	42	1,5	·	·	3,1	·	0,0	1,9	0,8	·	·	·	·	·	·	·	·	·	·	·	·	·	·	·	·	·	·	·	·	·	·	·	7,3	22	-25	4	3	2	·
		Marienburg	12	1,3	·	·	1,8	0,1	0,2	0,4	0,8	·	0,0	·	·	·	·	·	·	·	·	·	·	·	·	·	·	·	·	·	0,0	0,9	·	·	5,5	15	-35	7	2	·	·
	H.	Neukrug	6	·	·	·	·	·	0,3	4,3	4,4	·	·	·	·	·	·	·	·	·	·	·	·	·	1,3	0,9	·	·	·	·	·	·	·	·	11,2	18	-51	5	3	·	·
Weichsel																																								
Narew	Bobr mit Lyck	~~Meruner~~ +++	~~191~~	·	·	·	·	·	1,2	2,6	4,2	0,7	·	·	·	·	·	·	·	·	·	·	·	·	·	·	·	·	·	·	·	·	·	·	8,7			4	3	·	·
		Ranten	180	0,1	·	0,0	·	0,5	2,0	3,5	3,5	0,2	·	·	·	·	·	·	·	·	·	·	·	·	·	0,0	·	·	·	·	·	·	·	·	9,8	23	-34	6	3	1	·
		Lyck	130	·	·	·	·	1,8	1,4	1,5	4,1	0,0	·	·	·	·	·	·	·	·	·	·	·	·	·	·	·	0,0	·	·	·	·	·	·	8,8	21	-33	4	4	·	·
		Prostken	119	1,7	·	0,9	·	1,5	1,5	1,5	4,0	·	·	·	·	·	·	·	·	·	·	·	·	·	·	·	·	0,5	·	·	·	·	0,7	12,3	33	-24	8	5	2	2
		Treuburg	155	0,0	·	2,0	·	0,8	1,6	3,3	6,1	·	·	·	0,0	·	·	·	·	·	·	·	·	·	0,0	·	·	·	·	·	·	·	·	13,8	30	-33	5	4	·	·
		Borschimmen	120	·	·	·	·	0,5	1,9	·	4,2	0,3	·	·	·	·	·	·	·	·	·	·	·	·	·	·	·	0,1	·	·	·	·	1,3	8,3	19	-34	6	3	2	1
	Pissek	Kruttinnen	130	·	·	·	0,3	0,1	2,1	·	3,8	·	·	·	·	·	·	·	·	·	·	·	·	·	·	·	0,6	·	·	·	·	·	0,7	7,6	21	-31	6	2	2	2
		Rhein	132	0,2	0,1	·	0,0	0,8	1,0	2,2	2,6	·	·	·	·	·	·	·	·	·	·	·	·	·	·	·	·	·	·	0,0	·	·	0,4	7,3			7	3	·	·
		Gutten	120	2,0	·	·	·	2,4	3,6	3,2	2,4	0,1	·	·	·	·	·	·	·	·	·	·	·	·	·	·	0,3	·	0,2	·	·	·	·	0,5	14,8	43	-20	9	5	2	2
		Gehlenburg	138	1,6	·	0,0	0,0	1,0	0,0	0,8	3,5	·	·	·	·	·	·	·	·	·	·	·	·	·	·	0,0	·	0,7	·	·	·	·	1,8	9,4	23	-31	6	4	2	2
	Omulef	Mensguth	155	·	·	·	·	0,2	0,8	0,7	2,8	·	·	·	·	·	·	·	·	·	·	·	·	·	·	1,2	·	0,6	·	·	·	·	1,1	7,4	18	-31	7	3	1	1
		Ortelsburg	146	·	·	0,0	0,0	0,2	1,4	0,7	3,2	·	·	·	·	0,0	·	·	·	·	·	·	·	·	·	0,0	·	0,7	·	·	·	·	0,6	6,8	17	-35	6	2	2	·
		Groß Leschienen	128	·	·	0,2	0,3	0,2	0,5	0,9	3,3	·	·	·	·	·	·	·	·	·	·	·	·	·	·	·	·	0,2	·	·	·	·	3,5	9,1	24	-28	8	2	2	2
	N.	Hardichhausen	138	·	·	·	0,4	0,4	0,7	0,7	2,9	·	·	·	·	·	·	·	·	·	·	·	·	·	·	·	1,2	·	·	·	·	·	·	6,3	17	-30	6	2	2	·
		Neidenburg	173	·	·	·	0,4	0,2	0,3	1,0	2,3	·	·	·	·	·	·	·	·	·	·	·	·	·	·	·	·	1,6	·	·	·	·	1,2	7,0	19	-30	7	4	2	2
Narew bis Mündung	Drewenz	Kernsdorf	290	·	·	·	0,5	0,6	0,9	2,0	4,1	·	·	·	0,0	·	·	·	·	·	·	·	·	·	·	·	·	0,0	·	·	·	·	1,1	9,4	20	-37	6	3	1	1
		Mohrungen	115	·	·	·	0,0	0,5	1,0	1,1	2,0	·	·	·	·	0,1	0,0	·	·	·	·	·	·	·	0,0	·	·	·	·	0,3	·	·	·	5,0	12	-38	6	3	1	·
		Osterode (Ostpr.)	107	·	·	·	0,0	0,4	1,8	0,0	1,9	·	·	·	·	0,0	0,0	·	·	·	·	·	·	·	·	·	·	·	·	·	0,0	0,0	0,0	4,1	10	-36	3	2	·	·
		Gilgenburg	181	·	·	·	·	0,1	0,2	1,1	3,9	·	·	·	·	·	·	·	·	·	·	·	·	·	·	·	·	0,0	·	·	·	·	0,7	6,0	15	-34	5	2	1	·
		Weepers	105	·	·	·	1,0	·	1,5	·	1,2	·	·	·	·	·	·	·	·	·	·	·	·	·	·	·	·	·	·	·	·	·	·	3,7	10	-37	3	3	·	·
	Brahe W.	Reinwasser	185	·	·	·	0,4	0,1	0,8	2,6	3,6	0,2	·	·	·	·	0,0	·	·	·	·	·	·	·	·	1,9	·	·	·	·	0,0	·	0,1	9,9	21	-36	8	3	2	·
		~~Neu Reske~~ ×	~~155~~	·	·	·	1,1	0,6	0,8	1,0	2,1	0,6	·	0,5	·	·	·	·	·	·	·	·	·	·	·	·	·	·	·	·	·	·	·	6,7			7	3	·	·
		Bischofswerder	87	0,1	0,2	0,4	0,6	0,5	1,5	0,6	3,5	·	·	·	·	·	·	·	·	·	·	·	·	·	·	·	·	·	·	·	·	·	0,0	7,4	18	-32	9	1	1	·

+ Platteinen 159 ++ Kehlsack 66 +++ Gurnen 180 × Eisenhammer 145

Flußgebiet		Ort	Seehöhe m	1	2	3	4	5	6	7	8	9	10	11	12	13	14	15	16	17	18	19	20	21	22	23	24	25	26	27	28	29	30	31	Monatssumme mm	% d. Norm.	Abweichung v. d. Norm.	Zahl der Tage mit Niederschl. ≥0.1	≥1.0	≥10.0	≥0.1
Von der Weichsel bis zum Stettiner Haff																																									
Ostpommersche Küste	O.	Chinow	63	0,4	·	·	4,5	·	3,2	·	6,2	0,3	·	·	·	·	·	·	·	·	·	·	·	·	·	·	·	·	0,5	9,4	0,3	0,2	·	·	25,0	37	-43	9	4	·	·
		Wierschutzin	17	1,5	·	·	4,7	·	0,1	4,6	3,6	2,0	0,4	·	·	·	·	·	·	·	·	·	·	·	4,0	1,7	·	·	·	·	·	1,1	·	·	23,7	35	-44	10	8	·	·
	Leba	Lauenburg	38	0,1	·	·	2,5	0,6	0,9	2,3	2,3	0,0	0,0	·	0,0	0,0	·	·	·	·	·	·	·	·	·	0,0	0,4	0,0	·	0,3	·	0,0	0,8	·	·	10,2	18	-48	9	3	·	·
		Leba	3	1,5	·	·	0,7	0,3	0,3	5,7	1,9	0,2	0,4	0,8	0,1	0,4	·	·	·	·	·	·	·	·	·	0,4	0,3	0,1	·	2,4	0,3	2,1	0,2	·	·	18,1	28	-46	18	5	·	·
	Lupow	Mühlental	120	0,1	·	·	·	0,7	·	·	7,6	5,4	0,2	·	·	·	·	·	·	·	·	·	·	·	·	·	·	·	·	·	·	·	·	·	14,0	25	-42	5	2	·	·
		Lojow	63	·	·	·	1,0	1,1	0,5	5,3	3,5	·	0,9	0,3	0,0	0,1	0,1	·	·	·	·	·	·	·	·	·	·	·	0,9	·	·	0,4	·	·	14,1	21	-52	11	4	·	·
	Stolpe	Bernsdorf	150	·	·	0,0	1,0	0,2	1,1	2,0	5,6	0,4	0,1	·	·	·	0,1	·	·	·	·	·	·	·	·	·	3,1	·	·	·	·	·	·	·	·	13,6	26	-39	9	5	·	·
		Gustkow +	120	·	·	2,6	3,4	0,5	0,8	1,9	4,1	2,7	·	·	·	0,6	·	·	·	·	·	·	·	·	·	1,2	·	·	·	·	·	·	·	0,1	17,9			10	6	·	·
		Stolp	20	1,3	·	0,0	0,5	0,0	1,0	5,7	3,9	1,2	1,2	1,4	0,0	0,4	0,0	·	·	·	·	·	·	·	·	0,6	·	·	0,0	0,7	0,0	1,3	·	·	19,2	27	-51	12	8	·	·
		Hohenstein (Kr. Stolp)	6	(0,1)	·	·	·	(0,5)	(2,5)	2,8	3,8	·	·	1,5	·	1,1	·	·	·	·	·	·	·	·	0,3	1,7	·	·	2,9	0,2	1,1	3,6	·	·	22,1	23	-44	13	9	·	·
	Wipper	Wocknin	160	·	·	·	2,2	·	2,3	6,4	11,4	·	·	·	·	·	·	·	·	·	·	·	·	·	·	·	·	·	·	·	·	·	·	·	22,3	44	-28	4	4	·	·
		Seehof b. Beßw.	60	0,2	·	·	2,1	0,2	0,7	4,0	6,9	·	·	0,8	0,2	·	·	·	·	·	·	·	·	·	·	2,3	·	·	·	·	·	·	·	·	17,4	30	-39	9	4	·	·
		Schlawe ×	25	·	·	·	0,6	1,0	2,0	2,7	4,0	1,5	·	·	·	·	·	·	·	·	·	·	·	·	·	4,3	·	·	·	·	1,3	·	·	·	17,4	28	-43	8	7	·	·
		Drenzig	58	0,8	·	·	0,8	0,7	2,8	5,6	5,4	·	1,7	·	0,3	·	·	·	·	·	·	·	·	·	0,6	2,9	·	·	·	·	·	0,8	·	·	22,4	34	-43	11	5	·	·
		Rügenwalde	15	0,4	·	·	·	0,8	2,9	4,1	3,5	1,5	·	1,3	0,1	0,0	·	·	·	·	·	·	·	·	·	2,3	0,4	0,1	2,1	5,6	2,3	·	·	·	27,4	42	-37	14	9	·	·
	O.	Köslin	40	0,5	·	·	·	·	2,6	4,6	2,8	·	·	0,4	·	·	·	·	·	·	·	·	·	·	·	0,1	1,7	·	0,1	1,6	·	1,1	·	·	15,5	26	-45	10	6	·	·
	Persante	Bärwalde	117	·	·	·	·	0,5	1,3	2,0	6,3	0,6	·	·	·	·	·	·	·	·	·	·	·	·	·	·	·	·	·	·	·	·	·	·	10,7	23	-36	5	3	·	·
		Naseband	105	·	·	·	4,5	0,7	1,0	1,6	2,5	·	·	1,4	0,2	0,2	0,1	·	·	·	·	·	·	·	·	·	·	·	·	·	0,1	·	·	4,1	16,4	31	-35	11	6	·	·
		Polzin, Bad	95	·	·	·	5,7	·	3,0	2,4	4,0	·	·	·	·	0,5	·	·	·	·	·	·	·	·	·	0,0	0,4	·	·	·	·	·	·	·	16,0	30	-37	6	4	·	·
		Belgard a.d.Pers.	24	·	·	·	3,0	·	0,8	1,4	4,7	·	·	0,5	·	·	·	·	·	·	·	·	·	·	·	0,8	·	·	·	0,2	·	0,4	·	·	11,8	25	-36	8	3	·	·
		Stolzenberg	50	·	·	·	3,9	0,3	·	1,9	2,0	0,8	·	·	·	·	·	·	·	·	·	·	·	·	·	·	0,6	·	·	·	·	·	·	·	9,5	19	-41	6	3	·	·
		Bublitz	130	·	·	·	4,1	1,4	0,5	4,7	2,1	·	·	·	·	·	·	·	·	·	·	·	·	·	·	·	·	·	·	·	0,5	·	·	·	13,3			6	4	·	·
		Reckow	91	·	·	·	0,5	0,7	1,0	5,2	2,8	·	·	0,9	·	0,2	·	·	·	·	·	·	·	·	·	0,8	0,1	·	·	·	0,1	·	·	·	12,3	22	-43	10	3	·	·
		Kolberg	2	·	·	·	2,5	0,1	3,0	3,0	1,9	·	·	·	0,1	·	·	·	·	·	·	·	·	·	0,1	·	0,4	·	0,8	5,5	3,5	0,8	·	·	21,7	23	-31	12	6	·	·
	Rega	Muhlendorf	100	·	·	·	10,4	0,8	2,3	3,6	2,2	·	·	0,4	0,1	0,4	0,1	·	·	·	·	·	·	·	·	·	0,2	0,0	·	·	0,0	·	·	·	20,5	43	-28	10	4	·	·
		Greifenberg i. P.	17	·	·	·	6,0	·	2,0	3,5	3,2	·	·	·	·	0,4	·	·	·	·	·	·	·	·	·	·	0,6	·	·	·	0,5	0,6	·	·	16,8	32	-36	8	·	·	·
		Treptow a. R.	10	2,2	·	·	12,8	·	1,3	2,7	3,9	·	·	·	·	·	·	·	·	·	·	·	·	·	·	·	·	·	·	2,2	2,1	1,3	·	·	28,5	52	-27	8	8	·	·
	Dievenow u. Gr. Haff	Wittenfelde	20	0,3	·	·	3,0	·	2,4	4,0	2,5	·	·	·	0,3	·	·	0,4	·	·	·	·	·	·	·	·	·	·	·	0,9	0,5	·	·	·	14,3	25	-41	9	4	·	·
		Naugard	55	0,0	·	·	4,9	0,2	4,1	5,3	3,5	·	·	·	·	0,5	·	·	·	·	·	·	·	·	·	·	0,4	·	0,0	·	·	·	·	·	18,9	41	-27	7	4	·	·
		Kartlow	21	0,3	0,2	0,3	·	1,0	1,8	6,3	0,2	·	·	·	0,3	0,3	·	·	·	·	·	·	·	·	·	·	0,1	·	·	0,9	·	0,1	·	·	11,8	25	-36	12	3	·	·
		Wollin	6	1,1	·	·	1,7	·	·	6,1	1,2	·	0,6	·	·	0,3	·	·	·	·	·	·	·	·	·	·	0,1	·	0,4	·	·	·	·	·	11,5	22	-43	8	4	·	·
Oder																																									
Quelle bis Glatzer Neiße	Oder	Liebau	500	·	·	·	·	5,8	6,4	·	15,6	·	·	·	·	·	·	·	·	·	·	·	·	·	·	·	4,2	·	2,1	4,6	·	·	0,9	1,3	40,9			8	7	4	5
		Wigstadtl	482	0,5	·	3,0	·	·	0,8	·	6,0	·	·	·	·	·	·	·	·	·	·	·	·	·	·	0,5	1,0	3,9	21,6	·	·	11,0	7,2	55,5	94	- 3	10	6	3	5
		Zauchtl	280	0,3	·	2,6	·	·	0,6	0,4	6,5	·	·	·	·	·	·	·	·	·	·	·	·	·	·	0,7	0,9	8,0	13,7	·	·	20,7	3,5	57,9	118	+ 9	11	6	2	5
		Freiberg	300	·	·	3,1	·	·	3,2	1,2	5,5	·	·	·	·	·	·	·	·	·	·	·	·	·	·	·	1,2	12,2	20,7	6,5	·	6,2	13,2	73,0	118	+16	10	10	3	2
		Skripp	494	·	·	·	·	5,2	·	4,7	·	·	·	·	·	·	·	·	·	·	·	·	·	·	·	·	14,3	18,1	·	·	3,1	4,8	·	50,2	76	-16	6	6	2	6
		Königsberg	263	Beobachtungen fehlen																																					
	Oppa	Buchbergstal	670	0,1	0,2	16,1	0,9	·	·	·	·	·	·	·	·	·	·	·	·	·	·	·	·	·	·	·	15,3	12,1	10,5	2,4	2,8	0,6	·	62,0			10	6	3	5
		Altvater	1306	2,7	0,4	36,1	1,1	·	0,3	·	32,0	·	·	·	·	·	·	·	·	·	·	·	·	·	·	·	1,7	5,6	3,1	·	·	12,3	4,7	100,0			11	9	4	6
		Breitenau	440	3,1	·	5,9	0,3	·	·	0,2	2,8	·	·	·	·	·	·	·	·	·	·	·	·	·	·	·	0,1	7,2	13,7	·	·	7,6	3,9	44,8	64	-25	10	7	4	6
		Kuhberg	709	5,1	0,2	6,3	·	0,5	0,1	·	4,4	·	·	·	·	·	·	·	·	·	·	·	·	·	·	·	·	20,2	26,6	·	·	9,7	3,6	76,7			10	7	4	6
		Schönwiese	320	2,4	·	7,8	·	·	·	·	·	·	·	·	·	·	·	·	·	·	·	·	·	·	·	·	·	12,1	13,7	·	·	5,0	6,5	47,5			6	6	4	6
		Gr. Herrlitz	270	5,5	·	6,2	·	·	0,6	1,4	2,6	·	·	·	·	·	·	·	·	·	·	·	·	·	·	·	0,2	0,9	11,1	18,2	0,1	·	8,3	5,6	60,7			12	8	5	5

+ Gr. Nossin 20 × Altkrakow 25

Flußgebiet		Ort	See-höhe m	1	2	3	4	5	6	7	8	9	10	11	12	13	14	15	16	17	18	19	20	21	22	23	24	25	26	27	28	29	30	31	Monatssumme mm	% d. Norm.	Abweichung v. d. Norm.	Zahl der Tage mit Niederschl. ≥0,1	≥1,0	≥10,0	☒
Quelle bis Glatzer Neiße	Oppa	Turkau	300	6.9	·	5.5	0.1	·	0.9	1.3	2.5	·	·	·	·	0.2	0.3	·	0.1	0.2	0.1	·	·	·	·	·	·	0.8	15.3	29.9	0.3	·	9.9	4.3	71.6	135	+19	20	8	3	4
		Troppau	261	3.8	·	4.6	0.2	0.2	0.7	2.9	4.0	0.2	0.1	0.1	·	0.2	0.2	·	0.3	0.4	0.6	0.3	0.3	0.2	0.3	·	0.6	0.8	10.7	10.0	0.2	·	3.6	12.8	58.3	124	+11	26	8	4	5
	Oppa, Mohra	Karlsdorf	700	0.4	·	19.7	0.6	0.6	0.3	1.4	24.2	·	0.5	·	·	·	·	·	·	·	·	·	·	·	0.2	·	·	1.8	·	11.3	·	·	5.9	5.3	72.2			13	7	2	6
		Freudenthal	547	6.3	·	5.5	·	1.3	0.2	·	2.2	·	·	·	·	·	·	·	·	·	·	·	·	·	·	·	·	0.3	8.6	13.4	·	·	9.3	4.3	51.4	84	-10	10	8	3	6
		~~Heidenpiltsch~~ +	~~550~~	·	·	7.2	·	0.4	0.3	·	15.1	·	·	·	·	·	·	·	·	·	·	·	·	·	·	·	·	2.0	9.2	14.9	·	·	12.5	4.3	65.9	89	- 8	9	7	4	6
	Opa	Hultschin	225	·	·	·	3.4	·	1.4	·	9.5	·	·	·	·	·	·	·	·	1.4	·	·	·	·	·	·	·	·	20.2	·	·	1.2	·	12.7	49.8	83	-10	7	7	2	1
	O.	~~Annaberg~~ ++	~~200~~	0.7	·	3.3	·	·	0.2	0.6	11.0	·	·	·	·	·	0.1	·	·	·	·	·	·	·	·	·	·	0.7	9.3	18.6	0.2	·	4.8	9.8	59.3			12	6	3	5
	Zinna	Neudorf	255	·	·	7.5	·	·	·	·	4.0	·	·	·	·	·	·	·	·	·	·	·	·	·	·	·	·	·	11.6	20.0	6.8	·	7.8	2.4	60.1			7	7	3	6
		Katscher	220	4.2	·	3.7	·	·	0.4	0.8	1.0	·	·	·	·	·	·	·	·	·	·	·	·	·	·	·	0.1	0.4	7.8	10.1	·	·	3.1	8.9	40.5	71	-16	11	7	1	5
	Oder	Ratibor	185	7.0	·	4.2	·	·	·	0.5	11.6	·	·	·	·	·	·	·	·	·	·	·	·	·	·	·	·	0.6	7.8	9.0	0.9	·	6.0	4.5	52.1	92	- 5	10	7	3	1
		Klein Rauden	200	1.8	·	3.8	·	·	·	·	8.7	·	·	·	·	·	·	·	·	·	·	·	·	·	·	·	·	1.8	2.2	22.7	·	·	4.6	12.2	57.8			8	8	2	5
	Klodnitz	Beuthen	282	1.4	·	1.3	·	·	·	·	8.2	·	·	·	·	·	·	·	·	·	·	·	·	·	·	·	·	0.8	8.9	18.5	3.1	·	5.7	8.4	56.3	96	- 3	9	8	4	5
		Gleiwitz	235	2.0	·	2.3	·	·	·	·	10.3	·	·	·	·	·	·	·	·	·	·	·	·	·	·	·	·	0.8	9.9	13.1	1.5	·	5.8	15.2	60.9	111	+ 6	9	8	4	5
		Dramatal	255	3.1	·	1.1	·	·	·	·	7.8	·	·	·	·	·	·	·	·	·	·	·	·	·	·	·	·	1.5	6.7	21.5	0.2	4.2	4.1	5.8	56.0	98	- 1	10	9	4	5
		Bischofstal	185	3.0	3.3	5.2	·	·	·	0.1	7.8	·	·	·	·	·	·	·	·	·	·	·	·	·	·	0.1	0.1	0.3	9.5	18.9	·	·	7.6	7.4	63.3	122	+11	12	8	3	5
	O.	Gnadenfeld	237	2.8	·	9.9	0.1	·	·	0.2	4.4	·	·	·	·	0.1	0.1	·	·	·	·	·	·	·	·	·	·	0.3	14.6	19.8	1.4	·	8.2	7.4	69.3	119	+11	13	8	4	6
	Holzen-plotz	Oberglogau	202	0.6	·	6.2	·	·	1.7	·	2.7	·	·	·	·	·	0.2	·	·	·	·	·	·	·	·	·	·	·	11.6	27.8	0.2	·	2.2	12.7	65.9	122	+12	10	7	4	6
		Schönowitz	207	·	·	4.5	·	·	·	·	2.4	·	·	·	·	·	·	·	·	·	·	·	·	·	·	·	·	0.1	17.3	21.6	0.3	·	6.6	5.7	58.5	110	+ 6	8	6	3	6
	Oder	Krappitz	170	·	·	7.5	·	0.5	·	·	·	·	·	·	·	·	·	·	·	·	·	·	·	·	·	·	·	7.5	10.4	17.0	0.7	·	8.1	7.5	59.2	110	+ 6	8	6	4	4
		Groschowitz	155	·	·	9.8	·	·	·	·	4.3	0.7	·	·	·	·	·	·	·	·	·	·	·	·	·	·	·	·	2.0	5.0	·	·	1.3	10.7	33.8			7	6	2	1
		Klosterbrück	153	3.3	·	12.5	·	·	·	0.3	3.5	·	·	·	·	·	0.1	·	·	·	·	·	·	·	·	·	·	0.4	5.1	14.6	1.3	·	4.4	6.3	51.8			11	8	5	4
	Malapane	Horneck	251	1.5	·	2.0	·	·	·	·	4.8	·	·	·	·	·	0.1	·	·	·	·	·	·	·	·	·	·	1.5	6.5	12.4	1.0	·	·	11.5	41.3	73	-16	9	8	2	5
		Andreashütte	210	0.7	·	4.5	·	·	·	0.5	5.8	·	·	·	·	·	·	·	·	·	·	·	·	·	·	·	·	·	6.0	22.5	·	·	2.0	11.5	53.5	94	- 3	8	6	3	5
		Guttentag	234	0.7	·	9.1	0.1	·	0.2	0.7	3.2	·	·	·	·	·	·	·	·	·	·	·	·	·	·	·	0.6	0.3	17.3	0.5	·	6.3	4.9	43.9	78	-12	12	5	4	1
		Groß Strehlitz	230	3.7	·	5.2	·	·	·	0.2	5.9	·	·	·	·	·	·	·	·	·	·	·	·	·	·	·	·	·	10.8	22.2	18.3	·	·	·	66.3	112	+ 7	7	6	3	4
Glatzer Neiße	Neiße	Mittelwalde	465	0.2	·	5.3	·	4.2	0.9	0.2	16.2	·	·	·	·	·	·	·	·	·	·	·	·	·	·	·	·	·	4.1	6.1	1.8	·	4.2	4.4	47.6	65	-25	11	8	4	5
		Wölfelsgrund	830	3.1	·	3.1	·	7.5	1.9	0.1	5.5	·	·	·	·	·	·	·	·	·	·	·	·	·	·	·	·	·	7.0	11.6	0.1	·	4.4	3.5	47.8	66	-25	11	9	5	5
		Habelschwerdt	368	2.8	·	0.1	·	11.0	·	0.1	6.4	·	·	·	·	·	·	·	·	·	·	·	·	·	·	·	·	·	7.0	10.5	0.2	·	3.6	7.5	49.2	88	- 7	10	7	5	2
		Pohldorf	514	2.0	·	6.1	·	5.5	·	0.3	9.6	·	·	·	·	·	·	·	·	·	·	·	·	·	·	·	·	·	14.8	16.9	1.1	·	10.0	4.8	71.1	105	+ 3	10	9	5	3
	Biele	Bielendorf	690	4.7	0.6	3.5	1.2	6.8	0.4	0.6	8.7	·	0.2	·	·	·	·	·	·	·	·	·	·	·	·	·	0.2	0.3	29.4	20.6	0.6	·	·	6.5	84.3	103	+ 2	15	8	4	6
		Landeck, Bad	460	7.4	·	3.6	·	5.3	0.8	·	6.1	·	·	·	·	·	·	·	·	·	·	·	·	·	·	·	·	·	15.2	22.9	0.2	·	2.4	4.7	68.6	100	0	10	8	5	7
		Ullersdorf	340	5.9	·	3.1	·	·	·	·	1.0	·	·	·	·	·	·	·	·	·	·	·	·	·	·	·	·	·	4.9	11.9	3.1	0.6	4.5	1.0	36.0			9	8	5	6
	Weistritz	Grunwald	900	1.9	0.2	2.0	·	4.6	2.0	3.3	22.7	·	·	·	·	·	·	·	·	·	·	·	·	·	·	·	·	2.3	12.1	17.3	0.3	·	7.6	5.5	81.8	73	-31	13	11	5	6
		Reinerz, Bad	538	3.6	0.2	2.2	·	4.8	0.8	2.7	15.2	·	·	·	·	·	·	·	·	·	·	·	·	·	·	·	·	0.4	11.3	15.2	0.2	·	4.5	5.7	66.8	80	-17	13	9	5	6
	N.	~~Glatz~~ +++	~~360~~	2.6	·	5.1	·	5.6	0.2	0.5	4.0	·	·	·	·	·	·	·	·	·	·	·	·	·	·	·	·	·	12.0	13.9	·	·	6.8	5.0	55.7			10	8	4	3
	Steine	Friedland	505	2.5	·	2.0	·	·	·	1.5	10.4	·	·	·	·	·	·	·	·	·	·	·	·	·	·	·	·	0.9	5.3	9.8	0.1	·	2.0	2.9	44.4	72	-18	10	8	5	6
		Braunau	420	0.9	·	2.7	·	3.9	·	0.7	1.8	·	·	·	·	·	·	·	·	·	·	·	·	·	·	·	·	1.0	3.2	4.9	0.1	·	4.3	2.0	26.5	47	-29	11	8	2	5
		Neurode	400	1.2	·	4.8	·	3.6	0.2	·	1.7	·	·	·	·	·	·	·	·	·	·	·	·	·	·	·	0.1	1.3	8.0	11.0	·	·	4.2	2.6	38.7	76	-12	11	9	4	5
		Reichenforst	438	1.2	2.9	2.1	·	·	0.9	0.3	0.6	·	·	·	·	·	·	·	·	·	·	·	·	·	·	·	·	1.1	5.4	8.9	0.3	0.1	5.6	3.3	32.7	67	-16	13	8	6	6
	Steine bis Mündung	Maifritzdorf	285	2.8	·	7.9	·	3.3	0.4	·	·	·	·	·	·	·	·	·	·	·	·	·	·	·	·	·	·	·	25.3	24.7	1.8	·	6.2	3.4	75.8	126	+16	9	8	4	5
		Silberberg	480	2.8	0.2	7.3	0.2	4.7	·	2.4	4.5	·	·	·	·	·	0.3	·	·	·	·	·	·	·	·	·	·	2.0	16.6	20.4	0.1	·	·	10.0	71.5	116	+10	13	9	5	6
		Weigelsdorf	375	3.5	·	8.8	·	5.2	·	·	6.7	·	·	·	·	·	0.1	·	·	·	·	·	·	·	·	·	·	0.6	16.9	21.9	9.1	·	5.8	5.0	83.6	142	+25	11	9	5	6
		Patschkau	245	3.0	·	4.0	·	1.6	·	·	0.2	·	·	·	·	·	·	·	·	·	·	·	·	·	·	·	·	0.3	22.5	19.0	0.3	·	2.5	4.2	57.6	113	+ 7	10	7	5	6
		Sörgsdorf	305	2.1	7.0	·	·	3.5	3.0	·	·	·	·	·	·	·	0.5	·	·	·	·	·	·	·	·	·	·	·	10.0	20.0	·	·	5.0	3.0	54.1			9	8	3	6
		Freiwaldau	560	6.2	·	4.9	·	1.3	0.3	·	4.0	·	·	·	·	·	·	·	·	·	·	·	·	·	·	·	·	0.2	17.4	24.7	1.1	·	1.7	3.2	67.0	102	+ 1	11	9	5	6
		Neiße-Heiligkreuz	180	·	·	8.2	0.1	0.6	0.3	·	2.8	·	·	·	·	·	0.1	·	·	·	·	·	·	·	·	·	·	0.5	16.3	24.2	2.6	·	2.2	9.0	67.0	130	+15	12	7	4	5
		Petersheide	225	1.8	·	9.6	·	0.5	0.3	·	6.8	·	·	·	·	·	·	·	·	·	·	·	·	·	·	·	·	3.3	12.5	22.2	0.3	·	5.5	·	62.8	121	+11	10	7	4	6

+ Mainwald 600 ++ Anderswald 199 +++ Reichenau 415

Flußgebiet	Ort	Seehöhe m	1	2	3	4	5	6	7	8	9	10	11	12	13	14	15	16	17	18	19	20	21	22	23	24	25	26	27	28	29	30	31	Monatssumme mm	% d. Norm.	Abweichung v. d. Norm.	Zahl der Tage mit Niederschl. ≥0.1	≥1.0	≥0.1	☒
Steine b. Münd. Glatzer Neiße	Friedland	200	·	·	6,2	·	·	0,1	·	3,2	·	·	·	·	·	·	·	·	·	·	·	·	·	·	·	·	0,1	7,1	28,9	·	·	2,5	10,2	58,3	106	+ 3	8	6	4	6
	Seifersdorf	175	1,0	·	7,7	·	·	0,4	·	4,0	·	·	·	·	·	0,1	·	·	·	·	·	·	·	·	·	·	1,0	11,5	19,0	·	·	6,5	6,6	57,8	113	+ 7	10	8	3	6
Glatzer Neiße bis Katzbach	Rosenberg	240	2,0	·	2,5	·	0,2	·	0,2	2,2	·	·	·	·	·	·	·	·	·	·	·	·	·	·	·	·	0,4	4,6	13,8	2,6	·	1,7	9,3	39,5	71	-16	11	8	4	6
	Kreuzburg	180	·	0,1	7,5	·	·	·	·	·	·	·	·	·	·	·	·	·	·	·	·	·	·	·	·	·	1,0	0,1	·	·	·	·	3,3	12,0	25	-36	5	3	1	2
	Kupp	156	·	·	8,3	0,1	0,3	0,4	0,7	·	·	·	·	·	·	·	·	·	·	·	·	·	·	·	·	·	·	·	14,8	3,5	·	0,1	·	28,2	55	-23	8	3	2	2
	~~Sausenberg~~ +	~~200~~	·	·	9,3	·	·	·	·	·	·	·	·	·	·	·	·	·	·	·	·	·	·	·	·	·	2,8	·	19,0	·	·	5,7	6,1	42,9			5	5	1	4
	Karlsruhe	160	·	·	9,6	·	·	·	0,3	2,4	·	·	·	·	·	·	·	·	·	·	·	·	·	·	·	·	0,6	4,2	12,6	1,5	·	5,0	8,5	44,7	90	- 5	9	7	4	6
	Brieg	143	0,3	·	14,5	·	·	·	·	2,5	·	·	·	·	·	0,2	·	·	·	·	·	·	·	·	·	·	·	10,2	8,5	9,1	2,5	3,4	5,3	56,5	120	+10	10	8	6	3
	Neuvorwerk	135	0,7	·	13,7	·	·	·	1,7	·	·	·	·	·	·	0,1	·	·	·	·	·	·	·	·	·	·	·	1,7	8,9	1,3	·	4,5	5,6	38,2	87	- 6	9	7	3	2
	Münsterberg	205	1,9	·	9,0	·	1,5	·	·	3,8	·	·	·	·	·	·	·	·	·	·	·	·	·	·	·	·	0,4	7,0	0,2	0,3	5,3	·	16,0	45,4	87	- 7	10	7	5	6
	Strehlen	163	·	·	10,8	·	0,2	·	·	3,5	·	·	·	·	·	·	·	·	·	·	·	·	·	·	·	·	·	8,0	19,0	0,4	4,0	·	4,3	50,2	109	+ 4	8	6	5	3
	~~Gauwald~~ ++	~~280~~	·	·	5,0	·	·	·	0,5	3,0	·	·	·	·	·	·	·	·	·	·	·	·	·	·	·	·	·	6,8	12,7	2,2	·	8,6	6,4	45,2			8	7	5	6
	Olbendorf	175	2,6	·	11,6	·	1,0	0,1	0,3	2,4	·	·	·	·	·	0,2	·	·	·	·	·	·	·	·	·	·	·	10,4	21,6	0,5	·	·	5,7	56,4	108	+ 4	11	7	4	6
	~~Nimptsch~~ +++	~~200~~	0,9	·	12,8	·	·	·	·	0,8	·	·	·	·	·	0,2	·	·	·	·	·	·	·	·	·	·	·	6,8	20,6	·	·	4,4	2,1	48,6	100	0	8	5	4	5
	Konradserbe	147	nicht beobachtet																																					
	Breslau (Flugh.)	117	·	·	16,7	·	·	·	·	0,4	·	·	·	·	·	0,1	·	·	·	·	·	·	·	·	·	·	·	1,2	4,8	1,7	·	2,5	6,4	33,8	74	-12	8	6	6	2
	Schmograu	162	·	·	12,6	·	·	·	·	0,8	·	·	·	·	·	·	·	·	·	·	·	·	·	·	·	·	·	0,4	5,3	1,0	·	1,9	7,0	29,0	71	-12	7	5	3	2
	Groß Ellguth	140	·	·	22,8	·	·	·	·	0,5	·	·	·	·	·	·	·	·	·	·	·	·	·	·	·	·	0,3	·	6,1	0,6	·	·	5,0	35,3	84	- 7	6	3	3	1
	Groß Schönwald	240	·	·	15,7	·	·	·	·	·	·	·	·	·	·	·	·	·	·	·	·	·	·	·	·	·	0,7	·	4,5	0,7	·	1,9	6,6	30,1	63	-18	6	4	3	2
	Wüstegiersdorf	469	5,1	·	4,0	·	1,9	0,2	·	5,1	·	·	·	·	·	·	·	·	·	·	·	·	·	·	·	·	1,0	11,0	17,1	0,6	·	2,0	4,0	53,0	90	- 6	11	9	5	6
	Schweidnitz	225	3,0	·	5,5	·	0,9	·	·	3,1	·	·	·	·	·	·	·	·	·	·	·	·	·	·	·	·	·	12,5	14,0	1,0	·	2,7	5,4	48,1	100	0	9	8	4	5
	Reichenbach	260	1,6	·	8,2	·	1,3	·	0,1	1,3	·	·	·	·	·	·	·	·	·	·	·	·	·	·	·	·	1,5	14,0	11,5	·	·	7,3	5,0	51,8	110	+ 5	10	9	4	6
	Bärmersgrund	550	7,2	0,3	7,5	·	4,6	·	0,2	8,4	·	·	·	·	·	·	·	·	·	·	·	·	·	·	·	·	0,8	25,8	24,6	4,2	·	6,8	6,3	96,7	127	+21	12	9	5	6
	Zobten	200	2,3	·	17,8	·	0,4	·	·	3,7	·	·	·	·	·	0,3	·	·	·	·	·	·	·	·	·	·	·	11,4	16,7	1,1	·	3,9	7,8	65,4	121	+11	10	8	6	5
	Weißstein-K. 481	~~417~~	3,2	0,1	7,0	·	0,6	·	·	4,7	·	·	·	·	·	·	·	·	·	·	·	·	·	·	·	·	0,4	19,8	16,4	0,3	0,1	4,3	5,6	62,5	106	+ 4	12	7	5	6
	Freiburg	300	2,5	·	5,5	·	0,3	·	·	2,1	·	·	·	·	·	·	·	·	·	·	·	·	·	·	·	·	0,3	15,7	13,3	0,4	·	4,2	6,0	50,3	103	+ 1	10	7	5	6
	Ingramsdorf	178	0,4	·	14,7	·	·	·	·	4,2	·	·	·	·	·	·	·	·	·	·	·	·	·	·	·	·	·	8,1	9,7	·	·	·	·	37,1	84	- 7	5	4	2	4
	Bresl.-Stabelwitz	120	2,6	·	15,9	·	·	·	0,1	0,5	·	·	·	·	·	0,1	·	·	·	·	·	·	·	·	·	·	0,2	1,5	8,0	0,3	·	3,0	5,2	37,4	85	- 7	11	6	3	5
	Dyhernfurth	110	0,2	·	21,7	·	·	·	·	0,1	·	·	·	·	·	·	·	·	·	·	·	·	·	·	·	·	0,4	0,5	2,3	0,5	·	1,5	4,9	32,1	76	-10	9	4	3	2
	Simsdorf	145	·	·	17,2	·	·	·	·	1,0	·	·	·	·	·	·	·	·	·	·	·	·	·	·	·	·	0,6	5,0	6,1	0,7	·	0,6	6,8	38,0	86	- 6	8	5	4	4
Katzbach	Ketschdorf	440	1,3	·	5,2	·	·	·	·	4,4	·	·	·	·	·	·	·	·	·	·	·	·	·	·	·	·	0,1	13,8	10,8	0,3	·	6,7	5,7	48,3	72	-19	9	7	4	6
	Schönau	300	1,5	·	3,4	·	·	·	·	9,1	·	·	·	·	·	·	·	·	·	·	·	·	·	·	·	0,3	0,2	10,7	6,6	0,8	·	3,0	6,1	41,7	75	-14	10	7	5	6
	Goldberg	246	0,8	·	7,1	0,2	·	·	·	1,6	·	·	·	·	·	·	·	·	·	·	·	·	·	·	·	·	0,2	6,0	8,2	0,2	·	3,1	6,2	33,6	73	-12	10	6	5	5
Wüt. Neiße	Altröhrsdorf	360	1,6	·	11,5	·	·	·	·	5,2	·	·	·	·	·	0,4	·	·	·	·	·	·	·	·	·	·	0,4	15,2	11,8	·	·	6,6	4,0	56,7	93	- 4	9	7	4	6
	Klonitz	275	·	·	5,0	·	·	·	·	5,0	·	·	·	·	·	·	·	·	·	·	·	·	·	·	·	·	·	17,6	8,5	·	·	3,3	·	39,4	76	-13	5	5	3	6
Schwarzwasser	Kaiserswaldau	187	·	·	5,8	·	·	·	·	·	·	·	·	·	0,1	·	·	·	·	·	·	·	·	·	·	·	2,2	·	·	7,7	·	1,9	2,6	20,3	43	-28	6	5	2	2
	Fuchsmühl	140	0,1	·	10,5	0,3	·	·	·	1,0	0,2	·	·	·	·	·	·	·	·	·	·	·	·	·	·	·	1,1	0,2	4,1	0,6	·	2,4	3,7	24,2	54	-21	11	6	4	1
	~~Harpersdorf~~ x	~~295~~	·	2,1	3,5	·	·	·	·	8,6	·	·	·	·	·	·	·	·	·	·	·	·	·	·	·	3,3	0,6	9,1	8,2	0,3	·	2,9	5,8	44,4	84	- 9	10	8	5	5
K.	Liegnitz	118	0,2	·	9,4	0,4	·	·	·	0,9	·	·	·	·	·	·	·	·	·	·	·	·	·	·	·	·	0,4	3,8	5,6	0,8	·	2,5	5,5	29,5	72	-11	10	5	5	2
	Pilgramshain	260	2,9	·	6,6	·	·	·	·	4,3	·	·	·	·	·	·	·	·	·	·	·	·	·	·	·	·	0,3	11,1	8,2	0,2	·	4,7	6,2	44,5	93	- 3	9	7	5	6
Katzbach bis Bober	Steinau	93	·	·	20,3	0,3	·	·	·	0,2	·	·	·	·	·	0,2	·	·	·	·	·	·	·	·	·	·	0,3	0,2	3,4	0,3	·	0,4	6,1	31,7	83	- 6	10	3	4	3
Oder	Wohlau	116	·	·	24,1	0,5	·	·	·	0,5	·	·	·	·	·	·	·	·	·	·	·	·	·	·	·	·	0,2	0,3	3,2	0,4	·	2,9	3,5	35,6	87	-5	9	4	4	·
	Köben	92	·	·	25,6	·	·	·	3,3	·	·	·	·	·	·	·	·	·	·	·	·	·	·	·	·	·	0,1	·	1,5	·	·	0,8	6,2	37,5	89	- 4	6	4	3	3
Bartsch	Kreisau	156	·	·	8,6	·	·	·	·	·	0,3	·	·	·	·	0,1	·	·	·	·	·	·	·	·	·	·	1,0	·	·	1,4	·	·	5,4	16,8	40	-25	6	4	2	2
	Groß Wartenberg	167	·	·	12,3	·	·	·	·	0,6	·	·	·	·	·	·	·	·	·	·	·	·	·	·	·	·	·	·	10,0	0,3	·	8,5	6,5	38,2	82	- 9	6	4	3	2
	Charlottenthal	119	·	·	16,1	·	·	·	·	0,2	·	·	·	·	·	·	·	·	·	·	·	·	·	·	·	·	·	·	2,0	·	·	0,9	6,0	25,2	56	-20	5	3	2	·
	[illegible]	105	0,5	·	21,2	·	·	·	·	0,3	·	·	·	·	·	·	·	·	·	·	·	·	·	·	·	·	0,5	0,4	0,9	2,8	·	0,1	5,2	31,9	69	-14	9	3	4	3

+ Thule 165 ++ Prausen 136 +++ Heidersdorf 183 × Falkenhain 290

Flußgebiet		Ort	Seehöhe m	1	2	3	4	5	6	7	8	9	10	11	12	13	14	15	16	17	18	19	20	21	22	23	24	25	26	27	28	29	30	31	Monatssumme mm	% d. Norm.	Abweichung v. d. Norm.	Zahl der Tage mit Niederschl. ≥0.1	≥1.0	≥0.1	▽
Katzbach bis Bober	Bartsch	Trachenberg	90	·	·	17.1	0.2	·	·	·	0.6	·	·	·	·	·	·	·	·	·			·	·	·	·	·	0.4	·	2.3	·	0.2	1.0	6.4	28.2	67	-14	8	4	3	2
		Winzig	180	·	·	25.7	·	·	·	·	3.4	·	·	·	·	·	·	·	·	·	·	·	·	·	·	·	·	0.4	0.1	4.1	·	·	1.3	2.0	37.0	90	- 4	7	5	3	2
		Groß Saul	120	·	·	24.1	0.4	·	·	·	·	·	·	·	·	0.3	0.3		·	·	·	·	·	·	·	·	·	0.8	0.3	0.9	·	·	0.5	4.6	32.3			10	2	3	1
	Bartsch bis Faulwasser	Glogau	77	·	·	10.0	0.9	·	·	·	0.3	·	·	·	·	·	·	·	·	·	·	·	·	·	·	·	·	0.3	·	·	·	·	0.7	6.9	19.1	49	-20	6	2	2	1
		Fraustadt	102	·	·	12.8	0.2	·	·	0.2	0.8	·	·	·	·	·	0.1	·	·	·	·	·	·	·	·	·	·	0.8	0.2	·	·	·	·	7.7	22.8	54	-19	8	2	1	1
		Glogeiche	91	·	·	10.2	1.2	·	·	·	0.9	·	·	·	·	·	0.3	·	·	·	·	·	·	·	·	·	·	1.5	0.3	·	·	·	0.3	6.2	20.9			8	4	3	1
		~~Freystadt~~ +	~~103~~	·	·	6.1	0.8	·	·	0.3	0.8	·	·	·	·	·	·	·	·	·	·	·	·	·	·	·	·	0.1	0.3	·	·	·	0.2	4.8	13.4			8	2	2	1
	Faulwasser bis Bober	Schwenten	60	·	·	9.4	1.0	·	0.1	·	0.8	·	·	·	·	·	·	·	·	·	·	·	·	·	·	·	·	1.0	0.4	·	·	·	·	4.1	16.8	44	-21	7	4	1	1
		Schwiebus	83	·	·	2.5	1.6	·	·	·	1.9	·	·	·	·	·	·	·	·	·	·	·	·	·	·	·	·	·	·	·	·	·	2.5	8.5	21	-29	4	4	1	1
		Züllichau	85	·		5.6	0.2	·	0.4	0.9	0.6		·	·	·	·	·	·	·	·	·	·	·	·	·	·	·	0.8	0.3	·	·	·	·	3.8	12.6	33	-25	8	2	1	·
		Grünberg	147	0.1	·	2.9	1.1	·	·	·	1.3	·	·	·	·	·	·	·	·	·	·	·	·	·	·	·	·	0.9	·	·	·	0.2	6.5	13.0	27	-35	7	4	2	2
		~~Griesel-~~ ++	~~80~~	·	·	2.2	0.7	·	·	·	1.4	·	·	·	·	·	·	·	·	·	·	·	·	·	·	·	·	0.5	0.3	·	·	·	·	5.6	10.7	24	-34	6	3	1	2
Bober	Quelle bis Lomnitz	Hermsdorf (Stadt.)	580	1.3	0.2	5.8	0.2	0.1	0.1	0.2	9.4	0.2	·	·	·	·	·	·	·	·	·	·	·	·	·	·	0.8	1.7	7.3	6.0	1.2	0.5	0.3	5.9	41.2	63	-25	17	8	7	6
		Neu Röhrsdorf	740	1.6	0.1	3.8	0.1	·	·	·	8.3	·	·	·	·	·	·	·	·	·	·	·	·	·	·	·	·	0.6	9.5	6.9	0.3	·	6.9	5.5	38.6			11	7	5	6
		Landeshut	442	1.4	0.1	0.5	0.1	0.1	·	·	4.6	·	·	·	·	·	·	·	·	·	·	·	·	·	·	·	0.1	0.7	5.8	6.2	0.3		5.4	3.8	29.1	54	-25	13	6	4	5
		~~Giesmannsdorf~~ ++	~~550~~	3.7	·	8.3	·	0.8	·	6.0	·	·	·	·	·	·	·	·	·	·	·	·	·	·	·	·	·	0.7	9.8	9.2	0.3	·	3.4	4.1	46.3	83	-10	10	7	5	6
		Gottesberg	600	3.9	·	8.2	1.3	·	·	·	6.7	·	·	·	·	·	·	·	·	·	·	·	·	·	·	·	·	·	13.8	12.4	0.4	4.0	0.2	5.1	56.0	93	- 4	10	8	5	6
	Lomnitz	Hasenbaude	1077	6.4	0.1	1.5	·	·	0.1	1.3	20.0	·	·	·	·	·	·	·	·	·	·	·	·	·	·	·	·	0.3	23.3	20.8	4.9	0.1	3.1	3.8	85.7	82	-19	13	9	6	7
		Schneekoppe	1602	7.9	1.0	4.8	·	0.1	2.8	1.9	8.2	·	·	0.2	·	0.1	1.3	0.2	0.7	0.2	·	·	·	·	·	0.2	0.6	1.5	41.9	28.4	6.3	1.3	5.0	1.7	116.3	120	+19	22	14	6	·
		Krummhübel	650	3.9	1.2	2.9	0.4	·	·	0.3	14.8	·	·	·	·	·	·	·	·	·	·	·	·	·	·	·	·	0.7	23.3	19.8	0.5	·	5.3	5.4	77.5	96	- 3	12	8	4	6
		Arnsdorf	443	2.3	·	0.3	·	·	·	·	3.3	·	·	·	·	·	·	·	·	·	·	·	·	·	·	·	·	0.1	14.0	16.4	·	·	4.7	4.0	45.1	77	-14	8	6	4	6
		Forstbauden	900	4.6	0.5	·	0.5	·	·	1.3	11.0	·	·	·	·	·	·	·	·	·	·	·	·	·	·	·	·	0.5	20.2	19.5	0.5	·	5.3	5.1	69.0	78	-20	11	7	5	6
	B.	Hirschberg	347	0.7	·	·	·	·	3.5	·	·	·	·	·	·	·	·	·	·	·	·	·	·	·	·	·	·	0.2	7.0	9.8	·	·	6.5	1.6	29.3	59	-21	7	5	4	6
	Gr. Zacken	Schreiberhau	643	7.0	0.3	0.9	0.1	·	·	0.5	12.7	·	·	·	·	·	·	·	·	·	·	·	·	·	·	·	·	0.2	26.3	15.8	·	·	3.0	3.6	70.4	72	-28	11	6	4	6
		Schneegrubenbde.	1490	3.6	0.4	2.6	0.4	·	2.3	24.6	0.6	0.4	·	·	·	0.4	·	·	·	·	·	·	0.1	·	·	·	·	0.3	2.8	5.4	0.7	0.9	0.2	1.1	46.8	41	-67	17	7	2	6
		Hain	535	6.0	·	0.3	·	·	·	0.2	9.7	·	·	·	·	·	·	·	·	·	·	·	·	·	·	·	·	0.4	21.8	15.8	0.4	·	4.6	3.5	62.7	90	- 7	10	6	5	6
	Gr. Zacken bis Sprotte	Johnsdorf	430	0.4	·	·	·	·	·	0.1	4.6	·	·	·	·	·	·	·	·	·	·	·	·	·	·	·	·	0.6	10.5	11.6	0.4	3.5	0.4	2.8	34.9	59	-24	10	5	6	6
		Lähn	230	0.8	·	0.4	·	·	·	·	9.7	·	0.1	·	·	·	·	·	·	·	·	·	·	·	·	·	·	0.4	10.0	8.4	0.4	·	4.6	4.2	39.0	78	-11	10	5	5	6
		Bunzlau	207	·	·	2.0	0.3	·	·	0.2	1.4	·	·	·	·	·	·	·	·	·	·	·	·	·	·	·	0.3	1.1	0.4	5.2	5.0	·	0.1	0.4	16.4	34	-32	11	5	4	3
		Baierhaus	144	·	·	11.0	·	·	·	0.1	·	·	·	·	·	·	·	·	·	·	·	·	·	·	·	·	·	·	·	0.2	·	·	1.2	·	12.5	27	-33	4	2	2	1
	Sprotte	Heerwegen	183	·	0.1	10.1	0.1	·	·	·	4.5	·	·	·	·	·	·	·	·	·	·	·	·	·	·	·	·	0.3	·	0.3	·	·	2.4	4.1	21.9	47	-25	9	4	3	3
		Kotzenau	148	·	·	13.3	·	·	·	0.1	0.5	·	·	·	·	·	·	·	·	·	·	·	·	·	·	·	·	0.1	·	2.6	·	·	2.3	4.2	23.1	52	-21	7	4	3	1
		Buchendamm	133	·	·	7.5	0.5	·	·	·	1.9	·	·	·	·	·	·	·	·	·	·	·	·	·	·	·	·	·	·	0.3	·	·	0.8	4.2	15.2	38	-25	6	3	3	1
		Dalkau	142	0.5	·	9.7	1.8	0.1	·	·	1.6	·	·	·	·	·	·	·	·	·	·	·	·	·	·	·	·	0.2	1.1	·	·	·	0.9	5.9	21.8			9	5	2	2
	Queis	Flinsberg, Bad	475	nicht beobachtet																																					
		Giehren	530	·	·	2.6	0.8	·	·	0.7	5.3	·	·	·	·	·	·	·	·	·	·	·	·	·	·	·	·	·	5.4	2.5	·	4.3	2.1	3.5	27.2	41	-39	9	7	5	6
		Greiffenberg	338	0.5	·	·	·	·	·	0.1	10.5	·	·	·	·	·	·	·	·	·	·	·	·	·	·	·	·	2.6	6.3	7.8	·	·	5.3	2.1	35.2	63	-21	8	6	4	6
		Lauban	270	0.2	·	·	·	·	0.1	0.2	16.9	·	·	·	·	·	·	·	·	·	·	·	·	·	·	·	·	2.9	4.0	4.5	·	·	1.6	3.6	34.1	56	-27	9	6	4	2
		Hagendorf	300	0.1	·	0.3	0.1	·	·	·	9.5	·	·	·	·	·	·	·	·	·	·	·	·	·	·	·	·	3.5	8.3	8.4	0.2	·	3.7	5.5	33.6			10	6	5	4
		~~Prinzdorf-~~ ×	~~165~~	0.6	·	0.8	·	·	·	·	3.9	·	·	·	·	·	·	·	·	·	·	·	·	·	·	·	·	·	0.2	4.1	0.7	·	1.8	4.5	16.6	31	-36	8	4	5	3
	Großer Hammerbach	Kohlfurt	193	0.3	·	0.7	·	·	·	0.2	2.8	·	·	·	·	·	·	·	·	·	·	·	·	·	·	·	0.8	2.5	0.1	1.9	·	·	1.1	4.3	14.7	27	-39	10	5	3	3
		Rauscha	151	0.1	·	1.0	·	·	·	0.8	2.2	·	·	·	·	·	·	·	·	·	·	·	·	·	·	·	0.4	0.9	·	0.3	·	0.5	2.2	4.0	12.4	25	-37	10	4	4	2
		Groß Selten	155	·	·	1.8	·	·	·	·	·	·	·	·	·	·	·	·	·	·	·	·	·	·	·	·	·	0.8	·	·	·	·	0.2	3.1	5.9	12	-43	4	2	2	2
		Seifersdorf	175	·	·	5.1	0.5	·	·	·	3.7	·	·	·	·	·	·	·	·	·	·	·	·	·	·	·	·	0.8	0.1	·	·	·	1.3	5.0	16.5	35	-30	7	4	2	2
	Bob.	Briesnitz	110	·	·	9.2	·	·	·	·	2.5	·	·	·	·	·	·	·	·	·	·	·	·	·	·	·	·	·	0.1	·	·	2.2	0.4	14.4	29	-35	5	3	2	1
		Buchelsdorf	125	·	·	2.2	0.6	·	·	·	1.6	·	·	·	·	·	·	·	·	·	·	·	·	·	·	·	·	0.5	0.4	·	·	·	·	6.2	11.5	21	-40	6	3	1	1
O.	O.	Crossen	45	·	·	1.5	1.3	·	·	0.5	1.8	·	·	·	0.1	·	·	·	·	·	·	·	·	·	·	·	·	0.8	0.1	·	·	·	·	5.0	11.1			8	4	1	1

+ Bergenwald 86 ++ Rothenburg 65 +++ Mittel-Konradswaldau 502 × Naumburg a. Queis 204

Flußgebiet		Ort	Seehöhe m	1	2	3	4	5	6	7	8	9	10	11	12	13	14	15	16	17	18	19	20	21	22	23	24	25	26	27	28	29	30	31	Monatssumme mm	Monatssumme % d. Mittels	Abweichung v. d. Norm.	Zahl der Tage mit Niederschl. ≥0.1	≥1.0	≥10.0	☼ ≥0.1	☒
Lausitzer Neiße	Quelle bis Mand.	Gablonz a.d.N.	495	0,3	0,2	0,9	0,2	0,2	0,6	2,6	15,1	0,2	0,2	0,3	0,1	0,3	·	·	·	·	·	·	·	·	·	·	0,5	2,3	0,1	0,9	0,1	·	3,7	3,4	32,2	28	-46	20	5	4	2	
		Jeschken	1010	·	1,1	1,8	1,2	·	·	2,0	9,1	·	·	1,8	0,8	·	·	·	·	·	·	·	·	·	·	·	·	2,6	1,3	6,4	·	·	3,1	3,2	36,4			12	11	5	2	
		Reichenberg	407	·	·	0,7	0,6	·	·	0,5	9,6	·	·	0,1	·	·	·	·	·	·	·	·	·	·	·	·	·	1,8	0,2	2,5	·	·	2,7	3,3	22,0	32	-46	10	5	4	4	
		Olbersdorf	490	1,8	·	·	·	·	·	0,9	10,0	·	·	·	·	·	·	·	·	·	·	·	·	·	·	·	·	1,1	2,7	5,0	·	·	4,0	3,0	28,5	41	-41	8	7	4	6	
		Freudenhöhe	381	·	·	1,0	·	·	·	0,5	9,6	·	·	·	·	·	·	·	·	·	·	·	·	·	·	·	·	·	0,8	5,9	·	·	4,2	5,5	27,5	41	-40	7	5	4	6	
	Mandau	Walddorf	393	·	·	0,5	0,2	·	0,0	0,8	9,3	·	·	·	·	·	·	·	·	·	·	·	·	·	·	·	·	1,1	4,6	2,5	0,0	0,0	5,0	7,9	31,9	45	-39	9	6	4	6	
		Schönlinde	422	·	0,2	2,0	0,2	·	3,1	0,1	12,3	·	0,1	·	·	·	·	·	·	·	·	·	·	·	·	·	·	1,5	3,9	5,7	2,9	·	22,3	2,1	56,4			13	9	4	5	
		Oybin	415	·	0,0	2,0	0,0	·	0,0	2,3	9,4	·	·	·	·	·	·	·	·	·	·	·	·	·	·	·	·	1,9	2,2	4,9	0,2	·	9,8	6,8	39,5	53	-34	9	8	5	4	
		Zittau	240	0,0	·	0,3	0,1	·	0,0	1,1	6,2	·	·	·	·	·	·	·	·	·	·	·	·	·	·	·	·	2,1	1,5	2,8	0,3	·	5,4	6,4	26,2	49	-27	10	7	4	3	
		~~Hirschfelde~~ +	~~222~~	0,0	·	·	·	·	·	0,0	8,6	·	·	·	·	·	·	·	·	·	·	·	·	·	·	·	·	3,7	2,9	3,1	0,2	·	5,8	4,6	28,9	49	-30	7	6	4	3	
		Reichenau	253	0,1	·	·	·	·	0,4	0,8	4,3	·	·	·	·	·	·	·	·	·	·	·	·	·	·	·	·	1,9	1,3	4,5	·	·	3,0	3,8	20,1	35	-38	9	6	4	4	
		Bullendorf	350	0,1	0,0	0,2	1,1	·	·	0,0	10,0	·	·	·	·	·	·	·	·	·	·	·	·	·	·	·	·	0,2	8,5	10,0	5,0	·	0,3	3,3	38,7			10	6	4	4	
	Mandau bis Lubst	Oberstrahwalde	362	0,2	·	0,2	0,1	·	·	0,9	9,6	·	·	·	·	·	·	·	·	·	·	·	·	·	·	·	·	2,5	4,1	1,9	0,7	0,1	4,8	6,6	31,7	58	-23	12	6	6	4	
		Schönberg	215	0,2	·	·	0,1	·	·	0,3	16,2	·	·	·	·	·	·	·	·	·	·	·	·	·	·	·	·	3,2	3,3	3,7	·	·	1,4	3,5	31,9	61	-20	9	6	4	5	
		Görlitz	211	·	·	·	·	·	·	0,3	5,8	·	·	·	·	·	·	·	·	·	·	·	·	·	·	·	·	2,5	0,3	1,0	0,1	·	·	3,4	13,4	25	-39	7	4	4	2	
		Lichtenberg	230	0,4	·	·	0,6	·	0,1	·	5,2	·	·	·	·	·	·	·	·	·	·	·	·	·	·	·	0,5	6,1	2,3	3,5	0,1	0,2	2,5	5,0	26,5			12	6	6	3	
		Gelblach	160	·	·	1,3	·	·	·	0,2	2,6	·	·	·	·	·	·	·	·	·	·	·	·	·	·	·	0,3	·	·	·	0,1	0,2	·	8,2	12,9	24	-40	7	3	3	1	
		Muskau	117	0,1	·	0,5	0,3	·	·	·	5,1	·	0,1	·	·	·	·	·	·	·	·	·	·	·	·	·	·	0,4	0,5	·		0,4	0,4	9,1	16,9	34	-33	10	2	1	1	
		Forst	75	·	·	0,4	·	·	·	·	6,3	·	·	·	·	·	·	·	·	·	·	·	·	·	·	·	·	0,6	·	·	·	·	4,6	6,2	18,1	40	-27	5	3	1	6	
	Lubst	Sommerfeld	85	·	·	6,5	0,4	·	·	·	4,9	·	·	·	·	·	·	·	·	·	·	·	·	·	·	·	·	·	0,2	·	·	·	0,3	7,7	20,0	42	-28	6	3	2	2	
		Kanig	65	·	·	4,2	0,2	·	·	·	2,1	·	·	·	·	·	·	·	·	·	·	·	·	·	·	·	·	0,4	·	·	·	·	·	4,8	11,7	28	-31	5	3	1	1	
		Guben	46	·	·	3,8	0,2	·	0,2	0,0	0,6	·	·	·	·	·	0,0	·	·	·	·	·	·	·	·	·	·	0,7	0,4	·	·	·	0,0	5,8	11,8	27	-33	7	2	1	·	
Lausitzer Neiße bis Warthe	Oder	Ziebingen	51	·	·	2,4	1,8	·	0,2	·	4,5	·	·	·	·	·	·	·	·	·	·	·	·	·	·	·	·	0,8	·	·	·	·	·	0,8	10,5	26	-32	6	3	1	·	
		Müllrose	42	·	·	2,0	·	·	0,9	1,1	2,8	·	0,1	·	·	·	·	·	·	·	·	·	·	·	·	·	·	0,1	0,0	·	·	·	·	2,5	9,5	23	-33	7	4	1	1	
		Sternberg	95	·	·	·	1,0	·	·	0,4	3,5	·	·	·	·	·	·	·	·	·	·	·	·	·	·	·	·	·	·	·	·	·	·	2,9	7,8	18	-36	4	3	1	·	
		Frankfurt a. d. Oder (Stadtgärt.)	59	·	·	1,0	2,6	0,1	0,0	0,1	2,5	·	·	·	·	·	·	·	·	·	·	·	·	·	·	·	·	0,1	·	·	·	·	·	1,8	8,2	20	-33	6	4	1	·	
		Küstrin	21	·	·	0,7	1,3	·	·	1,7	0,2	·	0,1	·	·	·	·	·	·	·	·	·	·	·	·	·	·	0,5	·	·	·	·	·	1,2	5,7	16	-32	7	3	2	·	
Warthe	Quelle bis Netze	Kirchlinden	198	·	·	9,2	·	·	·	·	0,3	·	·	·	·	·	·	·	·	·	·	·	·	·	·	·	·	2,6	3,0	11,0	0,8	·	0,1	11,5	38,5	82	- 8	8	5	4	3	
		Wierzebaum	63	·	·	1,4	2,0	0,1	0,3	0,6	0,1	·	·	·	0,0	·	·	·	·	·	·	·	·	·	·	·	·	·	·	·	·	·	·	2,3	6,8	19	-29	7	3	1	·	
		~~Keilchensee~~ ++	43	·	·	·	·	·	·	1,8	5,3	·	·	·	·	·	·	·	·	·	·	·	·	·	·	·	·	·	·	·	·	·	·	2,0	9,1	24	-29	3	3	1	1	
		Dürlettel	101	·	·	0,6	7,5	·	·	·	5,6	·	·	·	·	·	·	·	·	·	·	·	·	·	·	·	·	0,3	·	·	·	·	·	2,4	16,4	18	-18	5	3	1	1	
		Blesen	40	·	·	0,9	3,6	·	·	0,0	1,0	·	·	·	·	·	·	·	·	·	·	·	·	·	·	·	·	·	·	·	·	·	·	1,7	7,2	19	-17	4	3	1	·	
	Netze, Drage, Küddow u. Lobsonka	Dobrin	158	·	·	2,4	·	·	·	·	3,8	·	·	·	·	·	·	·	·	·	·	·	·	·	·	·	·	·	·	·	·	·	·	·	6,2	16	-22	2	2	·	·	
		Neustettin	139	·	·	·	1,7	·	1,2	2,3	2,2	·	·	·	0,3	0,3	·	·	·	·	·	·	·	·	·	·	·	·	·	·	·	·	·	0,1	8,1	18	-36	7	4	·	·	
		~~Gr. Karzenburg~~ x	~~162~~	·	·	·	5,3	·	·	·	3,2	·	·	·	·	·	·	·	·	·	·	·	·	·	·	·	·	·	·	·	·	·	·	·	8,5			2	2	·	·	
		Ratzebuhr	128	0,0	·	·	1,4	0,1	0,1	1,4	2,4	·	·	·	·	0,1	0,0	·	·	·	·	·	·	·	·	·	·	·	·	·	·	·	·	0,1	5,6	15	-33	7	3	1	1	
		Jastrow	107	·	·	·	2,4	·	0,6	2,0	4,1	·	·	·	·	0,2	·	·	·	·	·	·	·	·	·	·	·	·	·	·	·	·	·	1,5	10,4	26	-29	6	4	1	·	
		Hasenfier	143	·	·	·	1,2	·	0,6	·	4,9	·	·	·	·	0,3	·	·	·	·	·	·	·	·	·	·	·	·	·	·	·	·	·	0,0	7,0			4	2	1	1	
		~~Pielburg~~ xx	~~140~~	0,3	0,6	0,1	1,3	0,3	0,5	·	3,5	·	·	·	·	·	·	·	·	·	·	·	·	·	·	·	·	·	·	·	·	·	0,1	6,7			8	2	1	·	
		Deutsch Krone	118	·	·	·	1,4	0,0	0,0	1,6	1,8	·	·	·	·	0,1	·	·	·	·	·	·	·	·	·	·	·	0,0	·	·	·	·	·	0,4	5,3	13	-34	5	3	1	·	
		~~Krojanke~~ *	~~104~~	·	·	·	2,4	0,2	·	0,5	3,9	·	·	·	·	0,2	·	·	·	·	·	·	·	·	·	·	·	·	·	·	·	·	·	0,0	7,2	21	-27	5	2	·	·	
		Schneidemühl	57	·	·	·	1,3	0,4	0,2	0,5	4,0	·	·	·	·	0,3	·	·	·	·	·	·	·	·	·	·	·	·	·	·	·	·	·	1,8	8,5	26	-26	7	3	1	1	
	N. Netze, Drage,	Scharnikau	50	·	·	·	0,2	·	0,6	1,7	1,5	·	·	·	·	·	·	·	·	·	·	·	·	·	·	·	·	·	·	·	·	·	·	0,0	4,0	13	-28	4	2	1	1	
		Dramburg	123	·	·	·	2,4	0,4	0,9	2,2	4,0	·	·	·	·	0,3	·	·	·	·	·	·	·	·	·	·	·	·	·	·	·	·	·	0,2	10,4	23	-34	7	3	1	1	
		Henkendorf	120	·	·	·	1,5	·	·	2,9	2,8	·	·	·	·	·	·	·	·	·	·	·	·	·	·	·	·	·	·	·	·	·	·	·	7,2	17	-35	3	3	·	·	
		Krumpohl	100	·	·	·	0,9	1,3	·	1,7	·	·	·	·	·	·	·	·	·	·	·	·	·	·	·	·	·	·	·	·	·	·	·	3,4	7,3	18	-32	4	3	1	1	
		Klosterfelde	59	·	·	·	2,3	·	·	·	4,2	·	·	·	·	·	·	·	·	·	·	·	·	·	·	·	·	·	·	·	·	·	·	1,1	7,6	21	-30	3	3	1	·	

\+ Ostritz 206 — x Stepen 163 — * Flatow 116

++ Seewitz — xx Steinforth 155

Flußgebiet		Ort	Seehöhe m	1	2	3	4	5	6	7	8	9	10	11	12	13	14	15	16	17	18	19	20	21	22	23	24	25	26	27	28	29	30	31	Monatssumme mm	% d. Norm.	Abweichung v. d. Norm.	Zahl der Tage mit Niederschl. ≥0.1	≥1.0	☀ ≤0.1	☒
Warthe	Netze	~~Driesen~~ +	~~91~~	·	·	·	3.2	·	·	0.4	·	·	·	·	·	·	·	·	·	·	·	·	·	·	·	·	·	·	·	·	·	·	·	1.3	4.9			3	2	1	·
		Friedeberg	75	0.0	·	0.5	4.2	·	0.0	0.4	1.8	·	·	·	·	0.0	·	·	·	·	·	·	·	·	·	·	·	0.1	·	·	·	·	·	1.4	8.4	20	-32	6	3	1	1
	Netze bis Mündung	Landsberg a. d. W.	68	·	·	0.6	1.7	·	·	0.5	1.9	·	·	·	0.1	·	0.1	·	·	·	·	·	·	·	·	·	·	0.1	·	·	·	0.4	·	1.6	7.0	18	-31	9	3	1	·
		Zielenzig	70	·	·	1.1	1.8	·	·	0.4	2.7	·	·	·	·	·	·	·	·	·	·	·	·	·	·	·	·	·	·	·	·	·	·	1.3	7.3	16	-37	5	4	1	·
		Kriescht	19	·	·	1.4	3.1	·	·	0.0	1.3	·	·	·	·	·		·	·	·	·	·	·	·	·	·	·	0.2	·	·	·	·	·	1.9	7.9	22	-29	5	4	1	·
Warthe bis Mündung	Oder	Soldin	76	·	·	0.4	1.5	·	·	1.2	1.4	·	0.0	·		0.0		·	·	·	·	·	·	·	·	·	·	0.8	·	·	·	·	·	0.6	5.9	15	-35	6	3	1	1
		Berneuchen	44	·	·	0.9	2.6	0.1	·	1.1	1.5	·	·	0.1	·	·	·	·	·	·	·	·	·	·	·	·	·	0.4	·	·	·	0.3	·	1.2	8.2	21	-30	9	4	1	·
		Grüneberg	69	·	·	·	0.2	·	·	1.9	2.0	·	0.0	0.0	·		·	·	·			·	·	·	·	·	·	0.2	·	·		·	·	0.6	4.9	13	-34	5	2	·	·
	Alte Oder	Müncheberg	60	·	·	0.6	0.7	·	0.0	1.8	1.7	·	·	·	0.0	0.2	·	·	·	·	·		·	0.1	0.1	·	·	0.4	·	·	·	·	·	0.4	6.0	15	-33	9	2	·	·
		Wriezen	8	·	·	·	2.2	0.0	0.5	0.6	1.7	·	0.0	·	·	·	·	·	·	·	·	·	·	·	·	·	·	·	·	0.8	·	·	·	0.0	5.8	16	-31	5	2	·	·
		Kienitz (Amt)	9	·	·	·	2.8	·	·	·	1.4	·	·	·	·	·	·	3.8	·	·	·	·		1.9	·	·	·	0.8	·	·	·	0.3	·	·	11.0	28	-28	6	3	·	·
		Eberswalde	42	0.1	·	0.0	1.3	·	0.0	2.8	1.7	·	0.0	·	·	0.0	·	0.0	·	·	·	·		·	·	·	·	1.2	·	·	0.0	0.3	·	0.2	7.6	19	-24	7	4	·	·
	Weise	Friedrichswalde	85	·	·	·	2.7	·	·	4.2	1.8	·	0.0	·	·	·	·	·	·	·	·	·	·	·	·	·	·	0.6	·	·	0.0	·	·	·	9.3	20	-37	4	3	·	·
		Angermünde	55	·	·	·	1.7	·	0.2	3.3	1.2	·	0.2	·	·	·	·	·	·	·	·	·	·	·	·	·	·	·	·	·	·	·	·	·	6.6	17	-35	5	3	·	·
		Gramzow	65	0.5	·	·	3.2	·	4.2	3.0	0.7	·	·	·	·	·	·	·	·	·	·	·	·	·	·	·	·	0.3	0.1	0.7	0.1	1.0	·	0.1	13.9	33	-29	11	4	1	·
	Oder	Gartz	5	·	·	·	2.1	·	3.5	0.9	·	·	·	·	·	·	·	·	·	·	·	·	·	·	·	·	·	0.8	·	·	·	·	·	0.4	7.7	22	-28	5	2	1	·
		Bahn	50	·	·	0.7	·	·	·	1.5	2.1	·	·	·	·	·	·	·	·	·	·	·	·	·	·	·	·	·	·	·	·	·	·	0.0	4.3	10	-37	3	2	·	·
		Stettin (Stadt)	34	0.7	·	·	0.5	·	1.6	3.1	1.1	·	·	·	·	·	·	·	·	·	·	·	·	·	·	·	·	0.2	·	·	·	0.7	·	0.8	8.7	21	-34	8	3	·	·
	Plöne	Berlinchen	64	·	·	0.2	0.4	·	0.1	1.7	0.2	·	0.4	·	0.1	·	·	·	·	·	·	·	·	·	·	·	·	0.1	·	·	·	·	·	0.6	3.8	10	-36	9	1	·	·
		Pyritz	40	·	·	0.0	1.1	0.5	0.3	0.9	1.2	·	·	0.1	0.1	·	·	·	·	·	·	·	·	·	·	·	·	0.5	·	·	·	·	·	0.8	5.5	16	-32	9	2	1	1
	Ihna	Butow	90	·	·	·	2.6	0.1	2.6	3.4	2.4	·	·	·	·	·	·	·	·	·	·	·	·	·	·	·	·	·	·	·	·	·	·	1.9	13.0	27	-35	6	5	1	·
		Arnswalde	55	·	·	·	3.4	·	·	0.9	0.9	·	·	·	·	·	·	·	·	·	·	·	·	·	·	·	·	·	·	·	·	·	·	0.5	6.1	15	-35	4	1	·	·
		Voßberg	85	0.2	·	·	2.0	0.5	2.6	4.2	0.9	·	·	·	·	·	·	·	·	·	·	·	·	·	·	·	·	·	·	·	0.3	·	·	1.1	11.8	25	-36	8	4	1	·
		Stargard	28	·	·	·	3.3	0.2	3.1	2.5	1.7	·	0.0	0.2	·	0.0	0.0	·	·	·	·	·	·	·	·	·	·	0.0	·	·	0.2	·	·	1.0	12.2	29	-30	8	5	1	·
		Gollnow	16	·	·	·	·	·	1.8	2.0	3.8	·	·	·	·	·	·	·	·	·	·	·	·	·	·	·	·	·	·	·	0.0	0.0	·	0.0	7.6	17	-36	3	3	·	·
Von der Oder bis zur dänischen Grenze																																									
Stettiner Haff	H.	Neuhaus (Kr. Randow)	18	·	·	·	0.7	·	1.5	4.0	3.3	·	·	·	0.1	·	·	·	·	·	·	·	·	·	·	·	·	·	·	·	·	·	·	0.8	10.4	23	-34	6	3	1	·
	Uecker	Prenzlau	33	·	·	·	1.5	·	2.8	4.2	1.9	·	·	·	·	·	·	·	·	·	·	·	·	·	·	·	·	0.2	·	0.2	·	·	·	·	10.8	29	-27	6	4	·	·
		Schönhausen	108	1.2	·	·	2.8	·	2.0	5.8	1.3	·	0.6	·	·	·	·	·	·	·	·	·	·	·	·	·	·	·	·	1.6	·	·	·	·	15.3	33	-30	7	6	·	·
		Pasewalk	14	·	·	·	2.3	·	3.4	3.6	2.1	·	·	0.6	·	·	·	·	·	·	·	·	·	·	·	·	·	·	·	0.8	·	·	·	·	12.8	31	-29	6	4	·	·
		Ückermünde	2	·	·	·	0.7	·	1.0	6.6	3.0	2.4	·	·	·	·	·	·	·	·	·	·	·	·	·	·	·	·	·	2.7	·	1.0	·	·	14.7	31	-33	7	6	·	·
	Haff	Misdroy	7	0.7	·	·	0.8	·	1.5	4.0	3.4	·	0.3	·	·	·	0.5	·	·	·	·	·	·	·	·	·	·	0.1	1.7	0.5	·	·	·	·	13.5	28	-36	10	4	·	·
		Kölpinsee	1	·	·	·	2.3	·	1.5	2.6	6.5	·	1.6	·	·	0.8	·	·	·	·	·	·	·	·	·	0.5	·	·	3.6	2.3	1.5	·	·	0.8	24.0	48	-26	11	8	·	·
	Peene	Vollrathsruhe	97	·	·	·	4.9	·	2.5	6.6	3.4	·	3.1	·	·	0.3	·	·	·	·	·	·	·	·	·	·	·	·	·	0.7	·	·	·	21.5	42	-29	7	5	·	·
		Dargun	15	·	·	·	2.7	·	0.4	8.6	4.0	·	1.8	·	·	·	·	·	·	·	·	·	·	·	·	·	·	·	4.6	4.2	·	·	·	·	26.3	53	-24	7	6	·	·
		Vorheide	112	1.4	·	·	1.9	·	1.7	7.4	1.0	·	·	·	·	·	·	·	·	·	·	·	·	·	·	·	·	·	0.8	0.5	0.7	·	·	15.4	35	-29	8	5	·	·
		Neubrandenburg	17	0.7	·	·	2.9	·	0.1	5.8	2.9	·	0.8	·	·	·	·	·	·	·	·	·	·	·	·	·	·	1.0	0.9	·	·	·	·	15.1	35	-29	8	4	·	·
		Tribsees	5	·	·	·	2.6	·	1.4	9.1	0.6	·	1.0	·	·	0.4	·	·	·	·	·	·	·	·	·	·	0.8	·	4.0	·	·	·	·	·	19.9	37	-34	8	5	·	·
		Gützkow	18	·	·	·	0.4	·	0.3	10.5	1.1	·	0.3	·	·	·	·	·	·	·	·	·	·	·	·	·	·	·	9.6	·	1.4	·	·	·	23.6	47	-26	7	4	·	·
		Anklam	5	0.2	·	·	0.2	·	2.7	4.6	2.2	·	2.0	·	·	0.2	·	·	·	·	·	·	·	·	·	·	0.0	0.0	4.6	3.8	0.1	0.1	·	0.0	20.7	42	-28	11	6	·	·
		Wolgast	8	·	·	·	·	·	2.1	6.2	0.9	·	1.1	·	·	0.5	·	·	·	·	·	·	·	·	·	·	4.7	·	·	3.5	6.8	1.2	1.8	·	·	28.8	53	-26	10	8	·	·
Vorpommersche-Mecklenb. Küste	O.	Greifswald	5	·	·	·	0.0	·	1.3	4.7	3.2	·	1.0	0.0	·	0.4	·	·	·	·	·	·	·	·	·	·	·	0.2	·	6.0	4.5	0.6	0.5	·	·	22.4	41	-33	10	6	·	·
	Strelasund, Rügen	Putbus	50	·			0.8	·	0.5	12.1	1.9	·	1.5	·	·	0.9	·	·	·	·	·	·	·	·	·	·	1.3	0.2	·	11.2	1.5	3.1	·	·	·	35.0	64	-20	11	7	·	·
		Altenkirchen	20	·	·	·	0.7	·	0.7	14.9	·	·	·	·	0.4	·	·	·	·	·	·	·	·	·	·	·	4.7	2.3	·	3.7	·	·	·	·	·	27.4	47	-31	7	4	·	·
		Gingst	8	·	·	·	0.2	·	3.3	11.3	2.9	1.0	0.5	·	·	0.4	·	·	·	·	·	·	·	·	·	·	1.1	0.2	·	4.5	0.2	1.6	·	·	·	27.2	47	-31	12	7	·	·
		Stralsund	5	·	·	·	0.8	0.0	1.5	13.2	1.8	0.0	1.8	·	0.3	0.2	·	·	·	·	·	·	·	·	·	·	0.0	1.1	·	4.8	·	5.0	·	·	·	30.5	51	-30	10	7	·	·

+ Güschterholländer 24

Flußgebiet		Ort	See-höhe m	1	2	3	4	5	6	7	8	9	10	11	12	13	14	15	16	17	18	19	20	21	22	23	24	25	26	27	28	29	30	31	Monatssumme mm	% d. Norm.	Abweichung v. d. Norm.	Zahl der Tage mit Niederschl. ≥0.1	≥1.0	☀ ≥0.1	☒
Vorpomm.-Mecklenburg. Küste	Ostsee	Starkow	7	.	.	.	1.8	.	1.3	10.4	1.3	0.1	0.4	.	2.6	0.3	.	.	.	.	.	.	.	.	.	0.0	0.1	.	3.8	0.0	1.0	.	.	.	23.1	38	-37	11	7	.	.
		Laage	25	.	.	.	3.6	.	2.8	5.5	.	1.5	.	.	2.0	.	.	.	.	.	.	.	.	.	.	.	.	.	.	.	.	1.5	.	.	16.9	31	-54	6	6	.	.
		Marlow	20	.	.	.	5.2	.	2.0	12.0	2.7	.	1.2	.	1.3	1.8	.	.	.	.	.	.	.	.	.	.	1.8	.	.	2.7	.	3.4	.	.	0.3	34.4	58	-25	11	10	.	.
		Zingst	1	.	.	.	1.6	.	3.5	13.1	2.4	0.0	0.7	.	0.7	6.9	.	.	.	.	.	.	.	.	.	0.8	.	.	1.7	.	0.5	.	.	.	31.9	52	-30	10	6	.	.
	Warnow	Barnin	38	.	.	.	12.5	.	2.7	10.0	2.5	.	2.4	.	10.1	1.3	.	.	.	.	.	.	.	.	.	.	.	.	.	.	.	.	.	.	41.5			7	7	.	.
		Goldberg	50	.	.	.	5.1	.	4.0	11.5	2.9	.	2.6	.	1.5	.	.	.	.	.	.	.	.	.	.	.	.	.	0.9	1.7	.	.	.	.	30.2	56	-24	8	8	.	.
		Güstrow	8	.	0.1	.	3.1	.	0.0	9.5	2.0	.	2.4	.	1.1	0.1	.	.	.	.	.	.	.	0.0	0.0	0.1	.	.	3.5	0.1	0.0	0.2	.	.	22.2	47	-25	11	6	.	.
		Bernitt	60	.	.	.	5.4	.	.	13.0	.	.	5.0	.	12.1	1.7	.	.	.	.	.	.	.	.	.	.	.	.	0.9	.	.	.	.	.	38.1	67	-19	6	5	.	.
	Ostsee	Rostock	45	.	.	.	5.3	0.0	0.2	14.6	1.0	0.1	1.4	.	3.4	3.5	.	.	.	.	.	.	.	.	.	.	0.0	0.0	.	1.9	0.0	.	.	.	.	31.4	57	-24	9	7	.	.
		Rerik	5	.	.	.	5.0	0.1	2.0	7.5	0.5	.	3.1	.	9.7	0.5	.	.	.	.	.	.	.	.	.	.	0.9	.	.	2.9	.	.	.	.	.	32.2			10	6	.	.
		Boltenhagen	5	.	.	.	8.3	.	0.3	.	.	.	.	.	10.8	2.4	.	.	.	.	.	.	.	.	.	.	.	.	4.8	.	.	.	.	.	26.6	52	-24	5	4	.	.
Schleswig-holsteinische Ostküste	Trave	Segeberg	40	.	.	.	.	.	3.1	13.1	1.0	.	6.9	.	14.4	3.3	.	.	.	.	.	.	.	.	.	.	2.2	5.6	.	.	.	.	.	.	.	49.6	71	-20	8	8	.	.
		Nusse	41	.	.	.	3.8	.	1.5	11.4	1.0	.	5.8	.	17.2	1.5	.	.	.	.	.	.	.	.	.	.	.	.	1.5	.	.	.	.	.	43.7	66	-22	8	8	.	.
		Lübeck	5	.	.	.	3.3	.	1.3	7.1	1.2	.	4.1	.	12.5	6.5	.	.	.	.	.	.	.	.	.	.	.	.	3.9	.	.	.	.	.	39.9	70	-17	8	8	.	.
		Ahrensbök	59	.	.	.	3.9	0.2	3.8	16.7	1.8	.	6.3	.	12.5	6.0	.	.	.	.	.	.	.	.	.	.	0.5	6.0	.	0.4	.	.	.	.	.	58.1	82	-13	11	8	.	.
		Grevesmühlen	35	.	.	.	7.1	.	.	9.3	.	.	3.5	.	8.8	.	.	.	.	.	.	.	.	.	.	.	.	.	3.2	.	.	.	.	.	31.9	57	-24	5	5	.	.
		Gadebusch	35	.	.	.	5.7	0.9	1.4	8.7	2.4	.	3.5	.	7.6	1.1	.	.	.	.	.	.	.	.	.	.	.	.	0.3	.	.	.	.	.	31.6	37	-54	9	7	.	.
	Ostsee	Dahmeshöved	16	.	.	.	6.0	.	0.3	11.5	0.7	.	2.5	.	7.5	.	.	.	.	.	.	.	.	.	.	0.4	.	.	0.7	.	.	0.3	.	.	29.9	53	-27	9	4	.	.
		~~Marienleuchte~~ +	~~10~~	.	.	.	8.1	.	1.7	11.9	1.1	0.6	2.7	.	3.9	1.9	.	.	.	.	.	.	.	.	.	.	.	.	.	.	.	.	.	.	31.9	54	-27	8	7	.	.
		Lensahn	12	.	.	.	6.9	.	.	10.2	13.1	.	5.2	.	.	11.5	.	.	.	.	.	.	.	.	.	.	.	.	.	.	.	.	1.1	.	.	48.0			6	6	.	.
		Schönberg i. Holst.	5	.	.	.	2.8	0.4	3.1	14.7	0.7	4.8	4.6	0.2	8.3	10.3	0.2	.	0.2	.	.	0.5	.	.	.	.	.	.	.	.	.	0.8	.	.	51.6	78	-14	14	7	.	.
		Eutin	40	.	.	.	3.7	0.4	3.6	15.8	4.6	.	11.3	0.5	8.2	6.8	.	.	.	.	.	.	.	.	.	0.4	1.7	.	.	.	.	.	.	.	.	57.0	89	- 7	11	8	.	.
		Bornhöved	42	.	.	2.4	.	.	2.4	20.4	2.4	.	4.6	.	9.8	2.4	.	.	.	.	.	.	.	0.3	.	.	.	1.3	.	.	.	.	.	.	.	46.0	67	-23	9	8	.	.
		Sieversdorf	30	.	.	.	4.6	0.5	2.5	19.0	0.5	.	4.6	8.3	8.1	.	0.2	.	.	.	.	0.2	.	.	.	.	.	.	.	.	.	.	.	.	.	48.5			10	6	.	.
		Klein Waabs	35	.	.	.	3.5	5.1	1.6	24.6	1.9	0.7	2.9	.	11.0	6.9	0.1	.	.	.	.	3.0	.	.	.	.	.	0.0	.	.	.	.	.	.	.	61.3	84	-12	11	9	.	.
		Brebel	21	.	.	0.0	4.8	3.6	3.3	33.5	1.3	0.5	1.9	.	8.4	6.8	0.1	0.1	0.1	0.0	0.3	11.6	0.1	.	.	.	.	.	0.0	.	.	0.1	.	.	76.5			16	9	.	.
		Schleswig	29	.	.	.	2.3	5.7	2.4	30.6	1.5	.	3.3	.	12.9	10.1	0.3	.	.	.	0.5	12.2	.	.	.	.	.	.	0.2	.	.	0.3	.	.	82.3	101	+ 1	13	9	1	.
		Norgaardholz	7	.	.	.	2.1	10.2	3.7	21.7	2.6	0.2	1.9	.	8.9	4.0	.	.	.	.	0.0	13.3	.	.	.	.	.	.	.	.	.	.	.	.	68.6	106	+ 4	10	9	.	.
		Flensburg	13	.	.	.	2.6	7.6	4.1	29.7	2.6	.	2.4	.	8.8	6.9	0.4	.	.	.	1.2	8.9	.	.	.	.	0.0	.	0.0	.	.	.	.	.	75.2	96	- 3	11	10	.	.
Von der dänischen Grenze bis zur Elbe																																									
Schleswig-holsteinische Westküste	Nordsee	Westre	15	.	.	.	3.3	16.4	18.7	9.3	12.1	.	4.7	.	3.2	2.1	4.9	.	.	.	1.8	9.6	.	.	.	.	0.0	.	.	.	.	.	.	.	.	86.1			11	11	.	.
		List	5	.	.	.	3.6	8.2	8.3	18.2	6.3	.	3.5	0.0	3.9	8.1	8.8	.	.	.	7.8	3.1	.	.	.	.	.	.	.	.	.	.	.	.	.	79.8	107	+ 6	11	11	.	.
		Klanxbüll	4	.	.	.	2.9	4.3	3.5	2.4	2.5	.	1.2	0.1	6.2	6.8	8.2	.	.	.	2.3	2.1	0.2	.	.	.	.	0.1	0.0	.	.	.	.	.	.	42.8	56	-34	14	11	.	.
		Westerland	6	.	.	.	2.8	9.5	6.1	21.3	1.9	.	2.1	.	4.1	5.3	7.6	0.0	0.0	.	8.0	2.6	.	.	.	.	.	.	0.0	.	.	.	.	.	.	71.3	83	-15	11	11	.	.
		Wyk	7	.	.	.	3.7	7.6	3.2	12.8	1.3	.	2.9	.	11.2	7.0	7.6	.	.	.	2.2	5.1	.	.	.	.	.	.	0.1	.	.	.	.	.	.	64.7	77	-19	12	11	.	.
		Bredstedt	10	.	.	.	6.4	7.3	4.5	27.4	0.7	.	3.2	.	14.7	3.9	3.5	.	.	.	1.7	2.2	.	.	.	.	.	.	.	.	.	0.6	.	.	76.1	91	- 8	12	10	.	.
		Husum	14	.	.	.	3.6	6.6	4.7	20.9	0.5	.	3.0	.	10.8	9.7	1.7	.	.	.	0.7	3.3	.	.	.	.	0.4	.	.	.	.	0.2	.	.	66.1	79	-18	13	9	.	.
		Pellworm	1	.	.	.	2.9	6.4	2.1	22.1	0.7	.	3.4	.	11.2	6.4	5.5	.	0.1	.	0.7	2.2	.	.	0.3	.	.	.	0.0	.	.	.	.	.	64.0	82	-14	13	9	.	.
		Westerhever	1	.	.	.	2.8	5.6	2.3	18.5	0.3	.	4.5	.	15.6	6.6	5.2	.	.	.	1.4	0.9	.	.	.	.	.	.	0.9	.	.	.	.	.	64.6	83	-13	12	9	.	.
	Elder	Rendsburg	7	0.1	.	.	3.1	4.5	1.5	35.9	1.1	.	4.2	0.1	14.6	4.5	0.3	.	.	.	.	1.6	.	.	.	.	0.1	.	0.2	.	0.5	.	.	.	72.3	94	- 5	15	9	.	.
		Erfde	14	.	.	.	.	10.0	8.1	29.5	1.6	.	3.5	.	20.1	8.6	2.4	.	.	.	4.1	6.0	.	.	.	.	.	.	0.9	.	.	.	.	.	94.8	116	+13	11	10	.	.
		Eggebek	16	.	.	.	.	8.4	3.0	26.6	.	.	2.5	.	10.6	7.2	.	.	.	.	1.6	3.4	.	.	.	.	.	.	.	.	.	.	.	.	63.3	85	-11	8	8	.	.
	Nordsee	Büsum	5	.	.	.	2.5	4.5	2.3	15.5	1.5	.	3.2	.	21.3	6.0	.	.	.	.	1.5	0.2	.	.	.	.	.	.	.	.	0.4	.	.	.	58.9	73	-22	11	9	.	.
		Helse	2	.	.	.	1.2	4.5	3.8	17.9	4.5	.	3.5	.	25.5	.	10.7	.	.	.	.	.	.	.	.	.	.	.	.	.	.	.	.	.	71.6	105	+ 4	8	8	.	.
		Gettorf	23	.	.	.	4.1	4.7	2.4	29.8	1.6	.	4.0	.	8.8	9.6	0.1	.	.	.	.	1.2	.	.	.	.	.	.	0.0	.	1.3	.	.	.	67.6	94	- 4	11	10	.	.
		Albersdorf	45	.	.	.	6.0	5.1	3.1	28.2	0.4	.	4.6	.	20.4	10.0	1.4	.	.	.	0.6	4.3	0.1	0.1	.	0.6	.	.	0.6	.	0.2	.	.	.	85.7			16	9	.	.

+ Petersdorf 2

Flußgebiet		Ort	Seehöhe m	1	2	3	4	5	6	7	8	9	10	11	12	13	14	15	16	17	18	19	20	21	22	23	24	25	26	27	28	29	30	31	Monatssumme mm	% d. Norm.	Abweichung v. d. Norm.	Zahl der Tage mit Niederschl. ≥0.1	≥1.0	✳ ≥0.1	⊠
Elbe																																									
Quelle bis Moldau	Elbe	Spindelmühle	722	2.8		4.5	0.3	·	2.9	2.6	22.2	·	0.3	·	·	·	·	·	·	·	·	·	·	·	·	·	0.3	2.4	2.0	4.0	·	0.4	6.8	2.1	55.5	33	-112	17	9	3	5
		Hohenelbe	500	Beobachtungen fehlen																																					
		Rennerbauden	1180	0.1	0.1	5.5	0.1	·	3.7	7.0	20.2	0.4	0.1	0.3	·	·	·	·	·	·	·	·	·	·	·	·	0.3	2.4	2.0	4.0	·	0.4	6.8	2.1	55.5	43	-74	17	9	3	5
		Arnau	351	0.2	0.3	0.5	0.2	0.3	0.4	0.5	6.4	0.2	0.1	0.1	0.1	·	·	·	·	·	0.1	0.1	0.1	0.1	0.2	·	·	0.1	0.7	0.9	0.1	0.2	1.4	5.6	18.9	28	-48	24	3	3	3
		Schwarzenberg	1300	Beob. Stelle aufgehoben																																					
		Widach	560	·	·	·	·	·	·	1.4	11.2	0.5	·	·	·	·	·	·	·	·	·	·	·	·	·	·	·	·	·	10.4	0.1	·	7.8	2.2	33.6			7	5	3	5
		Liebthal	390	·	·	0.5	·	·	·	1.7	8.3	·	·	·	·	·	·	·	·	·	·	·	·	·	·	·	0.2	0.4	2.1	·	·	6.0	·	19.2			7	4	3	5
	Aupa	Trautenau	427	1.8	·	2.0	·	·	2.1	0.7	6.4	0.1	·	·	·	·	·	·	·	·	·	·	·	·	·	·	·	·	1.8	3.0	·	·	5.6	2.6	26.1	38	-42	10	8	4	4
		Schatzlar	604	4.8	0.1	5.7	·	·	0.4	0.6	11.1	·	·	·	·	·	·	·	·	·	·	·	·	·	·	·	·	1.7	10.7	12.3	0.5	·	4.6	6.9	59.4	61	-39	12	8	5	6
		Albendorf	475	2.3	·	4.2	·	0.2	1.2	·	6.5	·	·	·	·	·	·	·	·	·	·	·	·	·	·	·	·	·	6.2	2.0	0.4	·	4.2	2.0	29.2			10	8	5	6
	Metau	Starkstadt	420	1.6	·	3.0	·	·	·	·	5.0	·	·	·	·	·	·	·	·	·	·	·	·	·	·	·	·	0.7	4.5	4.0	5.0	·	·	·	23.8	38	-39	7	6	2	2
		Kudowa, Bad	388	1.0	·	1.7	·	1.8	0.1	1.8	5.0	·	·	·	·	·	·	·	·	·	·	·	·	·	·	·	0.3	0.6	4.1	9.8	0.2	·	1.5	3.6	31.5			13	9	5	6
	Adler	Batzdorf	560	0.4	0.2	2.6	·	6.2	0.1	0.1	23.9	0.1	0.1	·	·	·	·	·	·	·	·	·	·	·	·	·	·	·	0.5	1.0	0.4	·	·	·	35.6			12	4	3	6
		Groß Stiebnitz	659	4.2	4.7	·	·	0.3	0.1	5.5	16.2	·	·	·	·	·	·	·	·	·	·	·	·	·	·	·	·	·	1.2	6.8	2.6	1.6	2.5	·	45.7	55	-38	11	9	4	3
		Grulich	570	0.1	·	4.4	0.1	2.6	0.4	0.2	13.5	·	·	·	·	·	·	·	·	·	·	·	·	·	·	·	·	·	·	3.4	·	·	·	·	24.7	36	-43	8	4	1	4
		Böhm. Rotwasser	405	·	·	2.1	·	1.8	·	·	21.8	·	·	·	·	·	·	·	·	·	·	·	·	·	·	·	·	·	·	5.6	·	·	4.7	6.8	42.8			6	6	3	2
	L.	Mändrick	473	·	·	1.1	·	2.0	1.6	·	13.2	·	·	·	·	·	·	·	·	·	·	·	·	·	·	·	·	·	4.9	10.0	·	·	3.2	6.3	42.3	68	-20	8	8	3	4
	Iser	Tafelfichte	1122	3.1	·	·	·	·	·	3.8	7.9	·	·	·	·	·	·	·	·	·	·	·	·	·	·	·	·	·	14.6	10.0	·	·	·	4.1	43.5			6	6	3	6
		Groß Iser	880	Beob. Stelle aufgehoben																																					
		Harrachsdorf	704	1.4	·	·	·	·	0.7	1.3	16.0	·	·	·	·	·	·	·	·	·	·	·	·	·	·	·	·	0.9	1.8	3.7	·	·	1.7	3.0	30.5	31	-66	9	7	4	·
		Hofbauden	1050	Beob. Stelle aufgehoben																																					
		Neuwiese	780	0.5	·	1.2	·	·	·	1.8	11.0	·	·	·	·	·	·	·	·	·	·	·	·	·	·	·	·	2.8	1.2	3.8	·	·	4.7	7.4	34.4	36	-61	9	8	3	6
		Wiesenthal	651	Beobachtungen fehlen																																					
		Liebenau	381	·	·	0.1	·	·	0.6	1.8	9.5	·	·	0.7	·	·	·	·	·	·	·	·	·	·	·	·	·	0.6	0.7	2.9	·	·	2.9	2.7	22.5			10	5	4	2
		Wehrstadt	280	Beobachtungen fehlen																																					
Moldau																																								
Quelle bis Malsch		Außergefild	1058	5.3	0.0	·	0.6	·	3.2	1.8	21.6	·	·	·	·	·	·	·	·	·	·	·	·	·	·	0.0	0.0	·	11.3	8.3	0.7	0.2	11.1	4.0	68.1	77	-20	11	8	6	6
		Kleinelendbachl	820	1.3	0.0	·	·	·	1.0	1.3	17.0	·	·	0.0	·	·	·	·	·	·	0.0	0.0	0.0	·	·	·	·	·	8.9	17.1	0.5	0.2	11.7	4.6	63.6			10	8	6	6
		Philippsreuth	924	(1.0)	·	·	·	·	5.0	0.3	14.3	·	·	·	·	·	·	·	·	·	·	·	·	·	·	·	·	·	13.2	9.8	0.3	0.0	11.1	7.8	62.8	71	-25	9	8	5	6
		Wallern	752	0.6	·	·	·	·	·	0.7	6.0	·	·	·	·	·	·	0.0	·	·	·	·	·	·	·	·	·	·	·	12.1	8.1	0.2	0.4	12.6	4.1	44.8	(75)	(-15)	9	5	6	6
		Hirschbergen	865	4.2	0.2	·	·	·	·	0.5	10.5	·	·	·	·	·	·	·	·	0.4	·	·	·	·	·	0.2	0.1	·	0.9	7.5	3.5	6.4	12.1	6.3	52.8			19	7	6	6
		Oberplan	780	1.1	·	0.2	·	·	0.1	0.2	8.9	0.3	·	0.2	·	0.3	·	·	·	·	·	·	·	·	·	·	0.3	·	8.3	8.5	1.4	0.7	13.6	3.3	47.4			15	7	6	6
		Andreasberg	930	0.4	0.1	0.3	0.1	·	0.3	0.0	3.9	0.3	·	0.5	·	0.1	0.2	0.1	1.3	0.3	0.2	0.1	·	0.0	0.0	·	1.0	0.6	6.3	5.5	1.0	0.2	13.6	1.9	38.5			23	8	6	6
		Schwarzbach	580	0.2	·	·	·	·	0.8	·	10.2	·	·	·	·	·	·	·	·	·	·	·	·	·	·	·	·	·	7.0	8.3	0.6	0.5	10.6	3.2	41.4			9	5	6	6
		Hohenfurth	568	0.3	·	·	0.1	·	·	·	8.0	1.3	·	·	·	0.3	·	·	·	·	·	·	·	·	·	·	·	·	4.7	6.5	4.3	1.9	13.0	2.8	43.2			11	8	6	6
		Krumau	530	nicht beobachtet																																					
	Malsch	Dtsch. Beneschau	668	·	·	·	·	·	·	·	0.2	·	·	·	·	·	·	·	·	·	·	·	·	·	·	·	·	0.2	9.1	8.3	7.2	6.8	9.8	12.2	53.8			8	6	5	6
		Gratzen	540	·	·	·	·	·	·	·	3.1	·	·	·	·	·	·	·	·	·	·	·	·	·	·	·	·	·	8.4	14.4	·	7.2	8.6	7.8	49.5	101	+ 1	6	6	4	6
	Lainsitz	Weitra	580	·	·	·	·	·	·	·	6.0	·	·	·	·	·	·	·	·	·	·	·	·	·	·	·	·	·	10.1	11.1	·	·	16.0	3.0	48.2			15	5	3	3
		Gmünd	490	·	·	·	·	·	0.2	0.4	0.1	0.2	·	0.2	·	·	·	·	·	·	·	·	·	·	·	·	·	·	6.3	14.0	·	·	16.5	3.3	41.2			9	4	4	3
		Heidenreichstein	560	nicht beobachtet																																					
		Neubistritz	589	·	0.0	0.1	0.1	1.7	0.7	0.1	3.4	3.0	0.1	0.0	0.0	·	·	·	·	·	·	·	·	·	0.1	0.2	·	·	·	10.7	12.9	·	·	16.4	0.4	46.9			13	5	4	6
		Litschau	530	·	·	·	·	(0.5)	·	·	(3.5)	·	·	·	·	·	·	·	·	·	·	·	·	·	·	·	·	·	14.0	11.0	·	·	15.0	0.5	40.5	71	-16	4	3	4	5
		Riegerschlag	500	·	·	·	·	1.6	0.5	·	4.1	·	·	·	·	·	·	·	·	·	·	·	·	·	·	·	·	·	7.6	15.5	·	·	13.2	2.0	44.5			7	6	3	3
	Wotawa	~~Pürstling~~ +	~~1167~~	2.6	·	·	·	·	·	5.3	15.6	·	·	·	·	·	·	·	·	·	·	·	·	·	·	·	·	11.4	2.6	1.8	4.3	6.5	4.3	54.4			9	9	6	6
		Schätzenwald	920	1.9	·	·	0.0	·	1.8	2.0	20.3	0.0	·	·	·	·	0.0	0.0	·	·	·	·	·	·	·	·	·	·	14.7	10.9	0.0	11.7	6.2	4.9	74.4	97	- 3	9	9	5	6
+	Ahornsäge		1030																																						

Fluß-gebiet		Ort	See-höhe m	1	2	3	4	5	6	7	8	9	10	11	12	13	14	15	16	17	18	19	20	21	22	23	24	25	26	27	28	29	30	31	Monats-summe mm	% d. Norm.	Abweichung v. d. Norm.	Zahl der Tage mit Nieder-schl. ≥0,1	≥1,0	≥0,1	☒
Moldau	Wottawa	Schachtenhaus	1155	nicht beobachtet																																			
		Glaserwald	890	0,2	0,6	0,7	·	·	3,0	1,0	11,3	·	·	·	·	·	·	·	·	·	·	·	·	·	·	·	0,0	0,9	4,7	8,2	1,1	0,3	4,6	·	36,6			12	7	5	6
		Bergreichenstein	739	3,3	0,1	0,3	·	·	·	0,3	4,9	·	·	·	·	·	·	·	·	0,1	·	·	·	·	·	·	·	0,3	19,5	12,7	·	0,2	13,1	3,2	58,0	103	+ 2	12	6	5	6
		~~Poschingerhof~~ +	~~760~~	1,9	2,8	0,2	0,0	·	4,0	2,2	23,2	0,2	·	·	·	0,1	·	·	0,0	·	·	·	·	·	·	·	0,0	0,0	8,4	6,4	·	·	16,8	8,6	74,8			12	9	4	6
		Winterberg	696	1,0	0,3	0,5	0,0	·	0,1	0,3	4,2	·	·	·	·	·	·	·	·	·	·	·	·	·	·	·	0,6	·	24,3	13,9	·	·	15,5	4,0	64,7	110	+ 6	11	6	4	6
		Prachatitz	569	·	·	·	·	·	·	·	1,6	·	·	·	·	·	·	·	·	·	·	·	·	·	·	·	·	·	23,0	17,0	·	·	12,0	5,6	59,2	135	+15	5	5	4	6
	Mies	Tachau	475	·	0,2	1,3	·	·	0,8	1,3	3,5	·	·	·	0,3	0,2	·	·	·	·	·	·	·	·	·	·	·	·	6,4	12,9	·	·	8,0	3,3	38,2			11	7	4	6
		Mähring	643	·	·	0,9	·	·	·	·	5,2	·	·	·	·	·	·	·	·	·	·	·	·	·	·	·	2,4	1,6	6,2	5,6	·	·	3,9	5,1	30,9			8	7	4	6
		Marienbad	580		·	·	·	·	1,9	0,8	5,3	·	·	·	·	·	·	·	·	·	·	·	·	·	·	·	·	0,1	4,0	3,3	·	·	5,6	4,6	27,6	58	-19	8	6	4	4
		Kuttenplan	524	·	0,0	0,3	0,0	0,1	1,0	0,4	2,8	0,1	0,1	0,1	0,1	·	·	·	·	0,1	·	·	·	·	·	·	0,2	0,3	3,3	5,0	0,1	·	7,6	5,1	26,7	58	-19	17	6	5	4
		Triebl	480	nicht beobachtet																																			
		~~Haid~~ ++	~~469~~	0,1	0,5	1,8	0,2	·	4,6	0,5	8,1	·	·	·	0,1	0,0	·	·	·	·	·	·	·	·	·	·	0,2	0,8	11,2	10,6	·	·	7,8	7,9	54,4			14	7	4	6
		Wierau	424	nicht beobachtet																																			
		Pernharz	477	·	·	0,9	·	·	0,2	0,1	1,9	·	·	·	·	·	·	·	·	·	·	·	·	·	·	·	·	·	4,3	6,4	·	·	10,4	6,0	30,2			8	5	4	6
		~~Tschemin~~ +++	~~360~~	·	·	·	·	·	1,5	·	2,4	·	·	·	·	·	·	·	·	·	·	·	·	·	·	·	·	0,5	6,0	6,9	·	·	16,0	2,1	35,4			7	6	4	4
	Radbuza	Weißensulz	439	0,3	0,2	0,5	·	·	1,9	6,5	8,9	·	·	·	·	·	·	·	·	·	·	·	·	·	·	·	·	·	9,7	5,1	7,0	6,0	3,8	10,2	60,1			12	9	6	4
		~~Frohnau~~ x	~~640~~	1,7	0,4	·	·	·	0,2	0,2	1,2	·	·	·	·	·	·	·	·	·	·	·	·	·	·	·	·	·	5,0	5,0	·	·	4,4	6,6	41,8			7	7	4	6
		~~Bischofteinitz~~ xx	~~977~~	·	0,5	0,9	0,1	0,0	0,6	0,2	6,1	·	0,2	0,2	0,0	0,5	·	·	·	·	·	·	0,1	0,1	0,2	·	0,8	0,4	14,9	12,4	0,0	0,3	12,2	5,5	56,2			19	5	4	6
		Gibian	468	0,2	·	0,2	·	·	·	·	0,9	·	·	·	·	·	·	·	·	·	·	·	·	·	·	·	·	0,5	4,9	8,9	·	·	12,2	0,0	27,8			7	3	4	6
		Chotieschau	350	·	0,0	0,4	·	·	0,5	·	3,5	·	·	·	·	·	·	·	·	·	·	·	·	·	·	·	0,0	0,3	5,2	14,4	·	·	12,7	5,5	42,5	112	+ 5	8	5	4	6
	Angel	Seewald	720	1,9	·	·	·	·	6,3	0,9	22,1	·	·	·	·	·	·	·	·	·	·	·	·	·	·	·	·	·	8,5	9,7	·	·	9,6	6,7	65,7	60	-44	8	7	4	6
		~~Neuern~~ xxx	~~455~~	0,3	·	·	·	·	0,7	0,3	8,6		·	·	·	0,2	·	·	·	·	·	·	·	·	·	·	·	0,6	15,4	13,4	·	·	10,6	3,9	54,0			10	5	4	6
		Zahradka	530	·	·	5,3	·	·	1,1	0,2	1,8	·	·	·	·	·	·	·	·	·	·	·	·	·	·	·	·	0,7	9,5	8,3	·	·	16,2	5,2	48,3	121	+ 8	9	7	4	4
		Theusing	611	·	0,4	1,2	0,1	·	1,0	0,7	5,6	·	0,1	0,1	0,1	·	·	·	·	·	·	·	·	·	0,1	·	0,2	0,2	3,5	8,0	0,1	·	11,0	5,7	38,1	87	- 6	17	7	5	6
		Olitzhaus	843	nicht beobachtet																																			
	Beraun	Luditz	504	0,8	0,9	3,8	·	·	·	0,0	9,0	·	0,1	0,1	0,3	·	·	·	·	·	·	·	·	·	·	·	·	0,0	2,2	11,1	0,1	·	13,6	6,2	48,2	107	+ 3	2	6	5	6
		Rabenstein	409	·	·	0,0	·	·	2,3	·	1,9	·	·	·	·	·	·	·	0,2	·	·	·	·	·	·	·	·	·	10,7	3,4	·	·	19,3	5,3	43,1	107	+ 6	7	6	4	6
		Netschetin	482	0,2	1,1	3,2	0,0	·	1,1	0,5	3,1	·	0,0	·	·	·	·	·	0,3	·	·	·	·	·	·	·	·	0,4	6,9	10,1	0,2	15,5	4,1	6,1	52,8			14	9	6	6
		St. Huberti	563	·	1,5	4,5	·	·	1,0	·	9,6	·	0,3	0,2	·	·	·	·	·	·	·	·	·	·	0,4	0,2	·	0,2	23,3	16,6	0,6	·	19,9	5,0	83,3	170	+44	14	8	5	6
Moldau-Eger	Moldau-Eger	Dauba	265	·	·	1,4	2,6	·	0,2	3,6	4,2	·	·	·	·	·	·	·	·	·	·	·	·	·	·	·	·	·	2,3	9,6	1,0	12,5	9,8	2,1	49,3			11	10	4	3
		~~Tupadl~~ .*	~~290~~	0,3	·	0,3	·	·	2,7	2,6	4,5	·	·	0,0	·	·	·	·	·	·	·	·	·	0,0	·	·	0,1	·	6,0	2,3	·	·	12,6	2,8	34,2			10	7	4	2
		Wobrok	320	nicht beobachtet																																			
		Munker	553	·	·	0,7	·	·	0,9	1,5	2,2	·	·	·	·	·	·	·	·	·	·	·	·	·	·	·	·	·	6,6	6,1	·	·	13,5	4,3	35,8			8	6	4	6
		Kuttendorf	300	·	·	0,4	·	·	0,2	4,6	1,1	·	·	·	·	·	·	·	·	·	·	·	·	·	·	·	·	·	3,8	·	·	·	11,5	3,6	25,2			7	5	2	2
		Leitmeritz	182	·	·	0,3	·		1,0	1,3	1,5	·	·	0,0	·	·	·	·	·	·	·	·	·	·	0,1	0,3	·	0,0	2,1	0,3	0,0	·	10,0	4,8	21,7	52	-20	10	6	4	2
Eger	Quelle bis Topl	Weißenstadt	630	0,7	·	·	·	·	3,9	1,7	6,6	·	·	·	·	·	·	·	·	·	·	·	·	·	·	·	·	·	·	·	·	·	·	·	·	·	·	·	·
		Marktleuthen	555	·	·	·	·	·	1,8	4,2	8,0	·	·	·	·	·	·	·	·	·	·	·	·	·	·	1,0	·	·	2,5	3,0	0,5	3,5	4,1	5,0	33,6	60	-22	10	9	6	5
		Wunsiedel	538	·	·	·	0,0	·	6,2	0,6	8,9	·	·	·	·	·	·	·	·	·	·	·	·	·	·	·	·	·	5,9	3,7	·	·	6,1	4,0	35,4	57	-27	7	6	4	6
		Kösseine	940	·	·	0,2	·	·	9,9	1,6	15,3	·	·	·	·	1,3	·	·	·	·	·	·	·	·	·	·	·	·	2,9	3,8	·	·	6,2	1,2	42,4	50	-43	9	8	4	6
		Eger	465	·	0,0	0,0	·	·	1,2	0,4	4,0	·	·	·	1,0	·	·	·	·	·	·	·	·	·	0,0	·	0,0	0,2	5,1	3,9	0,0	·	1,2	3,9	27,2	61	-18	9	7	4	2
		Frauenreuth	500	·	·	·	·	·	5,7	1,5	9,3	·	·	·	·	·	·	·	·	·	·	·	·	·	·	·	·	0,3	2,1	2,7	·	·	1,2	1,5	30,3			8	7	4	4
		Pechbrunn	546	2,1	·	·	·	·	3,1	2,0	7,2	·	·	·	·	·	·	·	·	·	·	·	·	·	·	·	·	·	1,0	2,2	·	·	9,0	2,1	28,7	44	-37	8	8	4	6
		Maiersreuth	550	6,4	·	·	·	·	0,2	0,7	6,5	·	·		0,0	0,1	·	·	·	·	·	·	·	·	·	·	·	·	2,7	0,0	·	·	13,7	3,5	33,8	74	-12	8	5	3	5
		Amonsgrün	525	0,0	0,0	·	·	·	1,2	0,3	2,8	0,0	0,0	0,0	·	·	·	·	·	·	·	·	·	0,0	·	·	·	·	0,0	4,4	·	·	6,4	0,2	21,3			7	5	4	4
		Ursprung	780	·	0,1	0,1	·	·	1,8	1,7	10,2	·	·	0,1	0,3	·	·	·	·	0,1	·	·	·	·	·	0,1	·	0,2	0,2	0,5	·	·	3,1	1,7	20,2			14	5	4	4
		Aschberg	910	·	·	·	·	·	4,4	0,8	6,7	·	·	·	0,8	·	·	·	·	·	·	·	·	·	·	·	·	0,9	7,0	5,1	0,1	·	13,2	7,7	46,7	72	-18	10	6	5	6
		Heinrichsgrün	650	0,2	·	0,4	·	·	2,8	0,5	11,6	·	·	·	0,2	·	·	·	·	·	·	·	·	·	·	·	·	0,8	1,9	0,5	·	·	6,6	4,7	30,2			11	5	4	4

+ Panzerberg 1214 ++ Pfraumberg 698 +++ Hiwaba 430 x Gladihut 900 xx Hirtlau 900 xxx Gangkof 700 Mgl. 820

Flußgebiet		Ort	Seehöhe m	1	2	3	4	5	6	7	8	9	10	11	12	13	14	15	16	17	18	19	20	21	22	23	24	25	26	27	28	29	30	31	Monatssumme mm	% d. Norm.	Abweichung v. d. Norm.	Zahl der Tage mit Niederschl. ≥0.1	≥1.0	≥5.0	≥10.0
Eger	Quelle bis Tepl	~~Falkenau~~ *	~~402~~	·	0,1	1,4	·	·	2,1	0,9	19,9	·	·	·	0,2	·	·	·	·	·	·	·	·	·	0,1	0,1	0,3	0,8	7,1	8,9	0,2	·	11,8	6,8	60,7			15	7	5	6
		Schlaggenwald	615	·	·	0,6	·	·	1,6	1,0	9,0	·	·	·	·	·	·	·	·	·	·	·	·	·	·	·	·	·	5,8	6,2	·	·	7,6	5,4	37,3	69	-17	8	7	4	6
		Hirschenstand	850	0,1	0,1	0,2	·	·	5,0	0,9	12,9	·	0,2	·	·	·	·	·	·	·	0,0	·	·	·	·	0,1	0,1	0,3	3,8	2,3	0,3	·	7,4	4,7	38,4	53	-35	15	6	5	6
	Tepl	Tepl (Stift)	645	0,3	0,5	1,3	0,3	·	3,9	·	8,0	·	·	·	0,2	·	·	·	·	·	·	·	·	·	0,3	0,7	0,4	0,3	2,8	4,8	·	·	10,5	6,0	39,3	77	-12	16	8	4	6
		~~Petschau~~ **	~~590~~	·	0,9	1,1	·	·	·	3,2	6,1	·	·	·	0,4	·	·	·	·	·	·	·	·	·	·	0,0	0,3	0,2	1,4	5,4	·	·	10,0	3,9	32,9	47	-37	11	7	4	6
		Karlsbad	434	0,9	·	0,2	·	·	1,0	0,6	7,2	·	·	·	0,0	·	·	·	·	·	·	·	·	·	0,4	·	·	0,3	2,9	2,8	0,3	·	8,3	5,7	30,6	67	-15	12	6	5	2
	Tepl bis Mündung	Lappersdorf 560	~~400~~	1,7	1,5	4,1	0,0	0,0	2,0	0,4	6,2	0,0	0,0	·	0,0	·	·	·	·	·	·	·	·	·	0,5	0,2	·	0,2	3,6	3,7	0,1	·	12,8	5,8	42,8			14	9	5	4
		Abertham	890	0,0	0,2	1,0	·	·	4,2	1,0	15,7	·	0,0	·	0,5	·	·	·	·	·	·	·	·	·	·	·	·	0,5	1,5	2,6	·	·	13,0	5,7	45,9	49	-47	11	8	4	6
		~~Keilberg~~ x	~~1244~~	0,4	1,0	2,1	0,1	·	2,0	0,9	13,5	·	0,2	0,2	0,4	0,3	·	·	·	·	·	·	·	·	·	·	·	·	13,1	11,0	·	·	12,1	5,7	63,1			15	8	4	6
		Kupferberg	858	0,0	1,3	7,1	0,6	0,0	0,6	1,2	9,4	·	0,4	0,5	0,4	0,2	0,0	·	0,0	0,3	0,0	·	·	·	·	0,5	0,0	1,4	7,2	5,5	0,0	·	12,9	5,8	55,3	79	-25	17	9	4	4
		~~Redenitz~~ xx	~~550~~	0,3	1,4	7,7	0,1	·	2,9	0,9	11,0	·	0,2	·	·	·	·	·	·	·	·	·	·	·	0,2	·	·	·	5,8	0,3	0,3	·	14,8	3,4	49,3			14	7	4	4
		Kaaden	281	0,0	0,0	5,3	0,3	·	0,2	0,4	6,3	·	0,2	0,2	0,0	·	·	·	·	·	·	·	·	·	0,0	0,2	·	0,6	7,8	3,6	·	·	14,6	4,0	44,3	114	+ 5	13	6	4	3
		Podersam	313	0,3	0,1	1,7	0,1	·	0,2	0,1	1,2	·	0,1	0,2	0,1	·	·	·	·	0,0	·	·	·	·	0,0	0,0	·	0,4	7,3	10,0	0,4	·	19,7	7,5	49,4	145	+15	16	6	5	6
		Saaz	265	2,3	0,0	3,4	·	·	1,2	·	7,9	·	·	·	·	·	·	·	·	·	·	·	·	·	·	0,0	·	1,1	5,9	5,9	·	·	19,7	11,6	59,0	210	+31	9	9	4	5
		Lubenz	376	·	0,5	1,9	0,9	·	0,4	·	3,6	·	0,1	·	·	·	·	·	·	·	·	·	·	·	·	·	0,9	0,5	10,6	7,8	0,6	·	17,2	6,2	51,2			13	6	5	6
		Groß Tschernitz	329	·	0,1	0,2	0,1	·	1,3	·	1,8	·	0,2	0,0	·	·	·	·	·	·	·	·	·	·	0,2	0,2	·	0,1	0,6	10,2	6,8	·	18,0	3,5	43,3	113	+ 4	15	6	5	6
		Postelberg	190	0,2	0,0	1,6	0,0	·	0,5	0,1	7,7	0,0	0,0	0,0	0,0	·	·	·	·	·	·	·	·	·	·	·	·	0,6	9,0	4,4	0,5	·	17,2	6,0	47,8	136	+13	11	6	5	3
		Sebastiansberg	841	0,1	0,8	7,0	0,4	·	2,2	0,4	4,2	·	0,4	0,2	0,2	0,2	·	·	·	·	·	·	·	·	·	·	·	1,2	8,6	4,6	·	·	17,4	5,3	53,2	82	-12	16	8	4	6
		Komotau	340	0,0	0,2	7,0	0,2	0,0	0,3	0,6	4,3	0,0	0,4	0,4	·	·	·	·	·	·	0,0	0,2	0,0	·	0,1	·	·	0,3	4,9	2,9	0,0	·	16,9	3,6	42,3			15	6	4	4
Eger bis Polzen	Elbe	Donnersberg	835	·	0,4	7,7	0,5	·	2,6	1,3	2,3	·	0,2	0,2	0,0	·	·	·	0,0	·	·	·	·	·	·	0,3	0,6	0,4	1,0	7,9	5,0	0,4	·	17,2	5,5	53,5			17	9	5	6
		Lobositz	158	·	·	4,5	·	·	2,0	1,0	3,0	·	·	·	·	·	·	·	·	·	·	·	·	·	0,0	0,0	·	·	3,0	0,8	1,1	·	12,0	2,4	29,8	83	- 6	9	8	2	2
	Biela	Johnsdorf	280	·	·	·	·	·	·	0,5	2,4	·	·	·	·	·	·	·	0,1	·	·	·	·	·	·	·	·	0,3	2,7	·	·	·	12,1	0,3	18,4	33	-37	7	3	2	2
		Hochpetsch	350	·	0,2	3,6	·	·	0,2	0,3	2,3	·	·	·	·	·	·	·	·	·	·	·	·	·	·	1,8	·	0,4	6,0	2,4	·	·	10,0	3,0	30,2	82	- 7	11	7	1	2
		Bilin	197	·	·	1,4	0,0	·	0,9	0,0	1,3	·	·	·	·	·	·	·	·	·	·	·	·	·	0,0	0,3	·	1,2	5,6	0,8	·	·	12,4	1,3	25,2	74	- 9	9	6	3	3
		Aussig	174	·	·	1,0	0,1	·	0,6	0,1	1,7	·	·	·	·	·	·	·	·	·	·	·	·	·	·	·	·	·	2,7	1,7	·	·	10,2	3,8	21,9	52	-20	9	6	3	2
	Elbe	Hoh.Schneeberg	717	0,0	0,4	1,7	·	·	1,3	0,4	3,7	·	0,1	·	·	·	·	·	·	·	·	·	·	·	·	·	·	2,9	7,5	3,4	0,3	·	16,1	5,3	43,1			12	8	5	6
Polzen	Polzen	Böhm. Neuland	400	·	·	0,7	0,4	·	2,4	2,3	7,5	0,0	·	·	·	0,0	·	·	·	·	·	·	·	·	·	·	·	0,9	2,3	2,3	·	·	4,9	3,5	27,2			10	7	4	3
		Dtsch. Gabel	305	·	·	0,1	0,7	·	·	0,5	8,9	·	·	·	·	·	·	·	·	·	·	·	·	·	·	·	·	0,8	3,6	4,1	·	·	5,0	5,6	29,3			9	5	13	5
		~~Heuthor~~ *	~~290~~	·	·	·	·	·	·	3,0	8,1	·	0,1	·	·	·	·	·	·	·	·	·	·	·	·	·	·	·	1,9	3,0	·	·	7,0	2,9	26,0			7	6	4	4
		Groß Mergthal	390	·	·	1,4	·	·	·	·	14,3	·	·	·	·	·	·	·	·	·	·	·	·	·	·	·	·	0,5	1,3	4,3	·	·	5,1	3,0	29,9	46	-35	7	6	4	6
		Leipa a. d. P.	263	·	·	0,8	0,5	·	1,1	1,7	7,7	·	0,1	·	·	·	·	·	·	·	·	·	·	·	·	·	·	1,0	0,9	1,4	0,0	·	9,4	4,8	29,4	60	-20	11	7	4	2
		Tetschen	140	·	·	2,2	0,4	·	1,0	0,6	5,0	0,1	·	·	·	·	·	·	·	·	·	·	·	·	0,1	·	·	1,0	1,6	1,6	0,5	·	9,0	4,9	28,0			13	8	4	3
Polzen bis Schwarze Elster	Elbe	Böhm. Kamnitz	315	0,1	·	1,6	0,2	·	0,4	1,0	9,4	·	·	·	·	·	·	·	·	·	·	·	·	·	·	·	·	1,4	1,5	2,2	0,1	·	8,8	4,6	31,3	52	-29	12	8	4	4
		Rennersdorf	350	·	·	0,5	0,4	·	0,3	1,1	7,6	·	·	·	·	·	·	·	·	·	·	·	·	·	·	·	·	1,5	3,0	2,2	0,5	·	7,5	4,0	28,6	39	-45	11	7	4	3
		Schönlinde	422	·	0,2	2,0	0,2	·	3,1	0,1	12,3	·	0,1	·	·	·	·	·	·	·	·	·	·	·	·	·	·	1,5	3,9	5,7	2,9	·	22,3	2,1	56,4			13	9	4	5
		Hinterhermsdorf	380	·	·	0,7	0,5	·	1,1	1,4	5,9	·	·	·	·	·	·	·	·	·	·	·	·	·	·	·	·	2,5	2,5	1,3	0,1	·	5,5	4,1	25,6	39	-40	11	8	5	6
		Schandau	123	·	·	0,8	·	·	1,2	0,2	7,2	·	·	·	·	·	·	·	·	·	·	·	·	·	·	·	·	2,8	1,5	0,2	0,0	·	7,5	5,0	26,4	50	-27	9	6	2	2
	Gottleuba bis Weiss.	Oelsen	552	0,8	·	4,4	·	·	1,0	0,5	3,0	·	·	·	·	·	·	·	·	·	·	·	·	·	·	0,0	·	2,4	6,0	1,6	0,0	0,0	12,0	6,4	38,0	81	- 9	10	8	5	6
		Markersbach	357	·	·	3,2	0,2	·	0,2	0,5	5,0	·	·	·	·	0,1	·	·	·	·	·	·	·	·	·	·	·	1,9	7,4	1,2	0,2	·	12,5	5,7	38,1	64	-22	12	7	5	3
		Bischofswerda	284	0,1	0,1	0,3	·	·	0,2	1,9	5,7	·	·	·	·	·	·	·	·	·	·	·	·	·	·	·	·	0,9	0,3	·	·	0,0	3,8	5,7	19,0	26	-49	10	4	3	2
		Stolpen	255	·	·	·	·	·	0,1	1,4	6,8	·	·	·	·	·	·	·	·	·	·	·	·	·	·	·	·	0,4	·	·	·	·	5,0	3,4	17,1	26	-50	6	4	2	2
		Altenberg	775	·	·	5,9	0,3	·	1,5	0,8	2,9	·	·	·	·	·	·	·	·	·	·	·	·	·	·	·	·	1,2	·	8,5	0,5	·	13,3	9,4	44,3	58	-33	10	7	4	6
	Weissenitz	Kipsdorf	544	·	1,3	3,4	·	·	3,6	0,3	4,0	·	·	·	·	·	·	·	·	·	·	·	·	·	·	·	·	1,6	7,4	·	·	3,6	7,8	5,0	38,0	53	-34	10	9	4	6
		Karsdorf	325	0,4	0,2	1,4	·	·	0,0	0,7	5,9	·	·	·	·	·	·	·	·	·	·	·	·	·	·	·	·	1,6	4,5	·	·	·	8,9	5,5	29,1			9	6	3	4
	Elbe	Rabenau	304	·	0,1	2,0	·	·	0,1	0,6	4,1	·	0,7	·	·	·	·	·	·	·	·	·	·	·	·	·	·	1,0	2,0	·	·	0,2	12,8	2,6	26,2	34	-51	11	6	3	2
		Dresden (Flugh.)	229	·	·	0,1	·	·	0,2	0,4	5,3	·	0,0	·	·	0,0	·	·	·	·	·	·	·	·	·	·	0,0	0,1	0,4	·	·	·	8,8	5,4	20,7	44	-26	8	3	3	2
		Wahnsdorf	246	·	·	0,5	0,1	·	0,1	0,5	5,2	0,0	0,0	0,0	·	·	·	·	·	·	·	·	·	·	·	0,0	·	1,6	0,5	·	·	·	8,5	5,9	22,9	40	-34	9	4	2	2

* Kahling b./L. 760 — x Gottesgab 1028 — • Niemes 306

** Glatzen 814 — xx Krondorf 360

Flußgebiet		Ort	See-höhe m	1	2	3	4	5	6	7	8	9	10	11	12	13	14	15	16	17	18	19	20	21	22	23	24	25	26	27	28	29	30	31	Monatssumme mm	% d. Norm.	Abweichung v. d. Norm.	Zahl der Tage mit Niederschl. ≥0.1	≥1.0	≥10.0	☼ ≥0.1	☒
Polzen bis Schwarze Elster	Triebisch	Grillenburg	367	0,2	·	2,7	0,1	·	·	0,5	7,2	·	·	·	0,3	·	·	·	·	·	·	·	·	·	0,0	·	·	1,6	3,7	0,1	·	·	9,6	6,3	32,3	51	-31	11	6	4	2
	E. Dölzschitz	Tanneberg	250	·	·	0,2	·	·	·	0,9	5,3	·	·	·	·	·	·	·	·	·	·	·	·	·	·	0,0	·	1,6	1,4	·	·	·	11,1	5,7	26,2	55	-22	7	5	2	2
		Meißen	105	0,2	·	0,9	0,0	·	·	0,8	5,6	·	0,0	·	0,1	·	·	·	·	·	·	·	·	·	·	·	0,1	0,8	0,3	·	·	·	12,6	6,5	27,9	58	-20	10	3	2	2
		Wutzschwitz	149	·	·	·	·	·	·	0,7	4,0	·	0,2	·	·	·	·	·	·	·	·	·	·	·	·	·	·	1,5	·	·	·	·	15,8	6,0	28,2	47	-32	6	4	2	2
	Elbe	Riesa-Gröba	101	·	·	0,2	·	·	·	0,5	0,8	·	·	·	·	·	·	·	·	·	·	·	·	·	0,0	·	·	0,7	0,6	·	·	0,1	6,6	12,1	21,6	46	-25	8	2	2	2
		Hubertusburg	184	·	·	·	·	·	0,5	0,3	7,2	·	·	·	·	·	·	·	·	·	·	·	·	·	·	·	0,8	0,3	·	·	·	19,6	3,5	32,2	60	-22	7	3	2	2
		Reudnitz	153	·	·	0,9	0,2	·	·	0,8	3,0	·	0,5	·	0,2	·	·	·	·	·	·	·	·	·	·	·	·	0,3	0,3	·	·	·	10,0	6,7	22,9	45	-28	10	3	2	2
		Torgau	86	·	·	1,1	·	·	·	1,9	3,1	·	0,4	·	0,2	·	·	·	·	·	·	·	·	·	·	·	·	0,8	0,3	·	·	·	7,0	5,8	20,6	49	-21	9	5	2	2
		Schmiedeberg, Bad	92	·	·	1,2	·	·	·	4,5	2,1	·	0,3	·	·	·	·	·	·	·	·	·	·	·	·	·	·	1,3	·	·	·	·	7,9	7,7	25,0	52	-23	7	6	2	2
Schwarze Elster	Schw. Elster	Kamenz	185	·	·	1,4	·	·	·	1,1	2,6	·	·	·	·	·	·	·	·	·	·	·	·	·	·	·	·	0,2	·	·	·	·	3,5	6,8	15,6	26	-43	6	5	2	2
		Lautawerk	121	0,0	·	1,2	0,0	·	·	1,1	2,7	·	·	·	·	·	·	·	·	·	·	·	·	·	·	·	·	·	·	·	·	·	1,6	6,6	13,2	32	-28	5	5	2	2
		Sallgast	133	·	·	0,1	0,0	·	·	2,9	11,6	·	·	·	·	·	·	·	·	·	·	·	·	·	·	·	·	·	·	·	·	·	0,1	2,0	16,7			5	3	2	1
		Elsterwerda	90	·	·	0,9	·	·	0,2	2,3	1,2	·	0,2	·	·	·	·	·	·	·	·	·	·	·	0,0	·	·	·	0,3	·	·	·	5,0	3,5	13,6	32	-28	8	4	2	2
	Pulsnitz und Röder	Pulsnitz	300	·	·	0,4	0,0	·	0,9	2,7	2,4	·	0,3	·	·	·	·	·	·	·	·	·	·	·	·	·	·	·	0,4	0,3	·	0,0	·	6,0	5,0	18,4	33	-37	9	4	4	2
		Kroppen	101	·	·	0,7	·	·	0,3	1,8	3,6	·	·	0,2	·	·	·	·	·	·	·	·	·	·	·	·	·	0,2	0,2	·	·	·	6,1	5,1	18,2			9	4	2	2
		Radeburg	148	·	·	0,1	0,0	·	0,2	0,5	0,5	·	0,1	·	·	·	·	·	·	·	·	·	·	·	·	·	·	0,3	0,0	·	·	·	8,6	6,3	16,6	34	-32	8	2	2	2
		Großenhain	120	·	·	0,0	0,0	·	0,1	0,3	0,2	·	0,0	·	0,0	·	·	·	·	·	·	·	·	·	·	·	0,0	0,6	0,3	·	·	·	3,8	5,0	10,3	20	-42	7	2	2	2
	Schw. Elster	Dobrilugk	96	·	·	0,8	·	·	·	2,6	0,2	·	·	·	·	·	·	·	·	·	·	·	·	·	·	·	·	6,0	0,2	·	·	·	2,3	4,6	16,7	33	-33	7	4	2	2
		Krassig	95	·	·	0,3	·	·	·	2,5	1,1	·	0,9	·	·	·	·	·	·	·	·	·	·	·	·	·	·	1,1	0,1	·	·	·	3,1	4,1	13,2	29	-32	8	5	2	2
		Glücksburg	84	·	·	2,2	·	·	·	2,9	·	·	·	·	·	·	·	·	·	·	·	·	·	·	·	·	·	0,4	0,4	·	·	·	0,7	8,0	14,6	37	-25	6	3	2	2
		Uebigau	84	·	·	0,6	·	·	·	2,5	1,3	·	3,5	0,1	0,5	·	0,2	·	·	·	·	·	·	·	·	·	·	0,5	0,0	·	0,2	0,2	4,4	7,2	21,2	49	-22	12	5	2	2
Elbe	Elbe	Zahna	92	·	·	0,5	0,2	·	·	5,1	0,7	·	1,0	·	·	·	·	·	·	·	·	·	·	·	·	·	·	1,0	·	·	·	·	2,6	3,7	14,8	32	-31	8	5	2	2
		Radis	97	·	·	0,9	·	·	·	4,3	1,3	·	0,9	·	·	·	·	·	·	·	·	·	·	·	·	·	·	·	2,0	·	·	·	4,6	4,0	18,0	38	-29	7	5	2	2
Mulde	Zwickauer Mulde	Muldenberg (Talsp.)	707	·	·	·	·	·	3,8	0,4	6,1	·	0,2	·	0,4	·	·	·	·	·	·	·	·	·	·	·	·	1,0	4,7	2,1	0,1	·	8,3	4,2	31,3	30	-72	11	7	5	6
		Carlsfeld	824	·	0,1	·	·	·	3,2	0,4	10,2	·	0,0	·	0,6	0,1	·	·	·	·	·	·	·	·	·	·	·	1,0	6,8	4,6	0,2	·	9,3	5,0	41,5	70	-18	12	7	5	4
		Eibenstock	643	0,3	0,0	0,2	·	·	1,3	0,2	8,1	·	0,3	0,2	0,8	·	·	·	·	·	·	·	·	·	·	·	·	2,0	15,2	4,0	0,6	·	14,6	5,7	53,5	105	+ 3	14	7	5	6
		Aue	355	0,0	·	0,2	·	·	1,0	0,4	7,2	·	0,2	·	0,4	·	·	·	·	·	·	·	·	·	·	·	·	1,3	6,5	1,4	·	·	11,3	6,6	36,5	58	-27	11	7	4	3
		Johanngeorgenstadt	750	0,0	·	0,0	·	·	1,4	0,8	13,3	0,1	0,0	·	·	·	·	·	·	·	·	·	·	·	0,1	0,1	·	0,5	7,5	4,5	0,0	0,1	8,1	5,3	41,8	58	-30	12	6	5	6
		Schwarzenberg	524	0,6	·	0,1	0,1	·	0,9	0,6	4,3	·	0,0	·	0,3	·	·	·	·	·	·	·	·	·	·	·	·	1,2	5,7	2,7	·	·	8,0	7,5	32,0	60	-21	12	6	4	4
		Neustädtel	465	·	·	0,4	·	0,1	1,3	1,8	5,2	·	0,2	·	0,5	·	·	·	·	·	·	·	·	·	·	·	·	1,1	6,8	0,4	·	·	13,7	6,6	38,1	57	-29	12	7	4	4
		Zwickau	305	·	·	0,2	·	·	0,0	1,8	0,5	·	0,0	·	·	·	·	·	·	·	·	·	·	·	·	·	·	0,9	4,0	0,7	·	·	11,3	7,2	26,6	51	-25	8	4	3	2
		Glauchau	255	·	·	·	·	·	1,1	0,5	4,0	0,3	0,2	·	·	·	·	·	·	·	·	·	·	·	·	·	·	1,6	1,8	·	·	·	11,0	3,3	23,8	47	-27	9	6	2	2
		Penig	204	·	·	0,3	·	·	0,3	0,6	7,5	·	0,1	·	0,3	·	·	·	·	·	·	·	·	·	·	·	·	1,2	0,0	0,0	·	·	18,1	5,9	34,3	66	-18	9	4	2	2
		Stollberg	420	·	·	0,2	·	·	1,6	·	0,6	·	·	·	1,0	·	·	·	·	·	·	·	·	·	·	·	·	1,9	6,2	0,9	·	·	12,8	5,8	31,0	44	-39	9	6	4	3
		Chemnitz (Flugh.)	356	·	·	3,0	0,0	·	1,0	2,3	10,8	·	0,0	0,0	0,1	·	·	·	·	·	·	·	·	·	·	·	·	0,2	0,7	0,0	·	·	5,4	5,3	28,8	52	-26	9	6	2	3
		Rochlitz	166	·	·	·	·	·	0,0	1,4	2,9	·	0,3	·	·	·	·	·	·	·	·	·	·	·	·	·	·	0,9	·	·	·	·	9,9	4,3	19,7	38	-32	6	4	2	2
	Freiberger Mulde	Rechenberg	570	1,0	0,1	2,3	·	·	0,9	1,2	4,1	·	·	·	·	·	·	·	·	·	·	·	·	·	·	·	·	1,5	5,4	2,0	0,0	·	12,2	6,2	36,9	51	-35	11	9	4	4
		Mönchenfrei	541	·	·	1,1	·	·	2,1	0,6	5,8	·	·	·	·	·	·	·	·	·	·	·	·	·	·	·	·	1,2	3,5	0,8	·	·	7,9	5,4	28,4	42	-39	9	7	4	5
		~~Frauenstein~~ +	~~640~~	0,5	·	1,1	·	·	0,4	0,6	5,6	·	·	·	·	·	·	·	·	·	·	·	·	·	·	·	·	1,5	1,6	1,3	·	·	5,4	5,9	23,9			10	7	4	3
		Roßwein	201	·	·	0,0	·	·	0,1	0,3	8,0	·	0,0	·	0,8	·	·	·	·	·	·	·	·	·	·	·	·	1,4	0,1	·	·	·	8,5	4,8	24,0	42	-33	8	4	2	2
		Hainichen	319	0,0	·	0,7	0,0	·	0,1	0,9	2,3	·	0,2	·	0,4	·	·	·	·	·	·	·	·	·	·	·	·	2,5	1,4	·	·	·	9,1	6,8	24,4	39	-38	10	5	3	3
	Freiberger Mulde, Zschopau	Fichtelberg	1213	0,6	1,3	3,3	0,0	0,0	1,7	1,0	11,7	0,1	0,2	·	·	0,2	0,2	0,0	0,1	0,2	·	·	·	·	·	·	·	1,2	10,1	9,0	0,7	·	13,2	5,9	60,7	71	-25	18	10	5	6
		Annaberg	657	3,0	0,2	0,2	0,0	0,0	0,0	6,0	6,6	·	0,1	0,0	0,5	0,0	0,0	·	·	·	·	·	·	0,0	0,0	0,0	·	·	6,1	2,6	·	·	6,5	6,9	38,7	63	-22	11	7	4	6
		Weipert	780	0,2	0,8	0,9	·	1,1	0,6	0,3	9,1	·	·	·	·	0,5	·	·	·	·	·	·	·	·	·	·	·	2,0	11,3	3,0	·	·	10,0	5,3	45,1			13	7	4	6
		Schmalzgrube	604	0,9	0,3	0,3	0,2	·	3,2	1,5	6,5	·	0,4	·	·	·	·	·	·	·	·	·	·	·	·	·	·	2,1	6,5	3,5	·	·	10,0	5,5	40,9	67	-20	13	8	5	6
		Reitzenhain	770	0,6	0,4	2,0	0,2	·	0,5	2,3	5,2	·	0,0	0,0	·	0,2	·	·	0,0	0,0	·	·	·	0,0	·	0,0	0,3	0,0	1,1	8,1	5,6	0,1	·	13,4	4,7	44,7	61	-29	15	8	5	6
		Thum	520	0,2	·	1,3	·	·	1,4	1,3	1,0	·	0,1	·	·	·	·	·	·	·	·	·	·	·	·	·	·	2,1	9,0	2,7	0,2	·	8,2	6,0	33,5	68	-16	12	9	5	3

+ Oberlobnitzsch 435

Flußgebiet		Ort	Seehöhe m	1	2	3	4	5	6	7	8	9	10	11	12	13	14	15	16	17	18	19	20	21	22	23	24	25	26	27	28	29	30	31	Monatssumme mm	% d. Norm.	Abweichung v. d. Norm.	Zahl der Tage mit Niederschl. ≥0.1	≥1.0	☀ ≤0.1	☒
Mulde	Freiberger Mulde, Zschopau	Zschopau	380	.	.	0,8	.	.	0,3	0,6	5,3	.	.	0,6	.	.	.	.	.	.	.	.	.	.	.	.	.	1,3	3,7	0,8	.	.	7,0	5,0	25,4			10	5	4	4
		Fleyh	790	0,6	0,6	4,1	0,5	.	1,1	0,5	2,4	.	.	.	.	.	.	.	.	0,2	.	.	.	.	.	.	.	0,2	4,8	0,8	.	.	15,8	5,8	37,4			13	6	5	6
		Neuhausen	538	1,3	.	1,6	.	.	1,2	0,5	2,9	.	.	.	.	.	.	.	.	.	.	.	.	.	.	.	.	0,9	5,0	0,6	.	.	13,6	0,9	28,5	34	-56	10	6	5	6
		Kriegwald	745	1,6	0,2	1,7	0,4	.	2,0	0,4	4,2	.	0,1	.	.	.	.	.	.	.	.	.	.	.	0,1	.	.	1,3	11,2	5,5	0,2	.	10,2	6,0	45,1	57	-34	15	9	5	6
		Dörnthal	580	.	1,3	2,1	.	.	1,6	1,1	7,8	0,2	.	.	0,1	.	.	.	.	.	.	.	.	.	.	.	.	2,3	2,1	2,4	0,0	0,0	3,1	2,9	27,0	43	-36	12	10	4	4
		Lengefeld	606	.	0,3	2,3	0,2	.	1,2	0,7	3,6	.	.	0,4	.	.	.	.	.	.	.	.	.	.	0,0	.	.	1,8	4,5	1,5	.	.	9,2	6,7	32,4	52	-30	12	8	5	3
		Eppendorf	432	.	.	.	.	.	1,8	0,6	5,5	.	.	.	.	.	.	.	.	.	.	.	.	.	.	.	.	1,6	4,0	.	.	0,6	7,1	3,6	24,8	34	-47	8	6	4	4
		Flöha	272	0,0	0,3	.	.	.	0,8	.	4,7	.	.	.	0,8	.	.	.	.	.	.	.	.	.	.	.	.	0,9	1,3	.	0,5	.	6,0	3,5	18,8	32	-40	9	4	3	2
		Kriebstein (Talsp.)	212	0,2	.	0,3	.	.	.	0,6	4,5	.	0,2	.	0,4	.	.	.	.	.	.	.	.	.	0,2	0,1	.	1,8	0,9	.	.	.	13,6	5,4	28,2	44	-36	12	4	2	2
	Fr. M.	Seidewitz	175	.	.	.	.	.	.	1,1	11,0	.	.	.	0,0	.	.	.	.	.	.	.	.	.	0,0	.	.	1,2	.	.	.	.	12,5	4,3	30,1	54	-26	5	5	2	2
	Vereinigte Mulde	Grimma	140	.	.	.	.	0,0	0,4	1,1	0,0	.	0,4	.	0,3	.	.	.	.	.	.	.	.	.	0,0	0,4	0,0	1,6	2,3	.	.	.	16,1	0,4	23,0	42	-32	9	4	2	2
		Eilenburg	100	.	.	0,4	.	.	.	1,1	2,8	1,6	.	.	.	.	.	.	.	.	.	.	.	.	.	.	.	3,1	.	.	.	.	12,4	10,1	31,5	64	-18	7	6	2	2
		Tornau	115	.	.	0,8	.	.	.	2,3	6,1	.	1,4	0,4	.	.	.	.	.	.	.	.	.	.	.	.	.	1,5	0,9	.	.	.	6,3	4,0	23,7	54	-20	9	6	2	2
		Werbelin	107	.	.	0,6	.	.	0,5	1,3	4,2	.	0,4	.	0,3	.	.	.	.	.	.	.	.	.	.	.	.	0,3	0,6	.	.	.	13,5	3,6	25,3	63	-15	10	4	2	2
		Jeßnitz	75	.	.	0,1	.	.	.	2,9	2,3	.	1,9	.	.	.	.	.	.	.	.	.	.	.	.	.	.	0,1	0,3	.	.	.	9,4	6,1	23,1	54	-20	8	5	2	2
		Dessau	57	.	.	0,0	.	.	0,0	4,4	0,9	.	1,8	.	0,1	.	.	.	.	.	.	.	.	.	.	.	.	0,6	0,8	.	2,1	.	2,8	3,6	17,1	40	-26	9	5	2	2
Saale	Quelle bis Loquitz	Waldstein	879	.	.	.	.	.	4,5	.	17,8	.	.	.	.	0,7	.	.	.	.	.	.	.	.	0,4	.	.	.	1,5	.	.	.	7,0	9,0	40,9	49	-42	7	5	3	6
		Münchberg	565	.	.	.	.	.	5,9	4,6	15,7	.	.	.	.	.	.	.	.	.	.	.	.	.	.	.	.	.	6,0	1,5	.	.	7,0	0,5	41,2	55	-34	7	6	4	3
		Schönwald	690	.	.	0,0	.	.	1,1	1,1	10,2	.	.	.	.	.	.	.	.	.	.	.	.	.	0,2	0,1	.	0,3	4,8	2,7	.	.	6,5	5,7	32,7	58	-23	10	7	4	6
		Heinersberg	570	.	.	.	.	0,1	1,1	0,8	6,6	.	0,1	.	.	.	.	.	.	.	.	.	.	.	.	.	0,1	0,1	3,1	2,1	0,8	.	5,3	3,5	23,7	55	-19	12	6	5	6
		Hof	471	.	.	0,1	.	.	0,8	1,0	7,4	0,2	0,1	.	0,1	.	.	.	.	.	.	.	.	.	.	.	0,3	0,2	3,4	0,8	.	.	5,3	3,7	23,4	50	-24	13	5	4	4
		Gefell	563	.	.	0,2	.	.	1,8	1,5	5,6	.	.	0,3	0,4	.	.	.	.	.	.	.	.	.	.	.	0,2	0,4	4,9	0,2	0,1	.	5,5	3,8	24,9			13	6	5	2
		Blankenberg	498	.	.	0,2	0,2	.	1,9	2,1	9,4	.	.	0,2	0,2	0,2	0,0	.	.	.	.	.	.	.	0,1	0,0	0,2	0,5	2,3	.	0,0	.	4,2	3,5	25,2	50	-25	14	6	3	3
		Naila	613	.	.	0,4	.	.	1,8	2,2	11,5	.	0,4	0,1	0,2	0,4	.	.	.	.	.	.	.	.	.	.	0,1	0,2	5,5	0,2	0,1	.	3,2	4,0	30,3			15	6	5	6
		Saaletalsperre	412	0,0	.	.	.	.	0,6	0,7	6,5	.	.	.	.	.	.	.	.	.	.	.	.	.	.	.	.	0,5	4,5	.	.	.	4,5	4,5	21,8			7	4	3	3
		Schleiz	430	.	.	0,3	.	.	1,3	0,8	.	.	.	.	1,9	0,1	.	.	.	.	.	.	.	.	.	.	.	1,2	2,6	.	.	.	4,6	3,5	16,3	35	-30	9	6	3	3
		Ziegenrück	330	0,0	.	0,0	.	.	1,1	0,6	.	.	.	0,0	0,4	0,1	.	.	.	.	.	.	.	.	.	.	.	1,0	3,7	.	.	.	7,4	2,7	17,0	30	-27	8	5	3	3
	Loquitz	Ludwigsstadt	500	.	.	1,5	.	.	1,1	3,2	9,7	0,6	0,5	0,0	0,6	0,1	0,1	.	.	.	.	.	.	.	.	.	0,2	0,4	4,8	0,1	0,0	.	4,1	5,0	32,0			15	7	4	3
		Schmiedefeld	776	0,3	.	1,0	0,2	.	2,5	5,5	4,5	.	.	.	1,6	0,5	0,3	.	.	.	.	.	.	.	.	.	.	0,4	2,5	.	.	.	5,6	5,0	29,9	43	-40	13	8	3	6
		Probstzella	345	.	0,0	0,9	.	.	0,3	2,3	3,6	.	.	.	0,5	0,2	0,1	.	.	.	.	.	.	.	.	.	0,1	0,8	3,1	.	0,0	.	3,4	5,9	21,2	40	-32	12	5	3	3
		Ruppersdorf	550	.	.	1,0	.	.	1,2	3,4	20,1	.	.	.	0,6	0,4	.	.	.	.	.	.	.	0,1	0,1	.	.	0,6	6,1	.	.	.	5,5	3,8	42,9	73	-16	12	7	3	3
		Leutenberg	295	.	.	1,9	.	.	.	1,2	.	.	.	.	2,6	1,0	.	.	.	.	.	.	.	.	.	.	.	0,6	3,4	.	.	.	7,2	5,0	22,9	52	-21	8	7	2	2
	Schwarza	Großbreitenbach	660	0,6	.	2,4	1,2	.	2,8	5,4	13,6	.	1,4	.	1,2	.	.	.	.	.	.	.	.	.	.	.	.	.	2,2	.	.	.	4,2	4,2	39,2	50	-39	11	10	3	2
		Neuhaus a. R.	835	0,1	0,3	0,8	.	.	7,0	12,2	15,9	.	1,0	0,7	0,6	0,1	0,0	.	.	.	.	.	.	.	.	0,2	0,1	0,1	0,3	.	.	0,4	6,4	2,4	50,6	58	-37	17	6	3	3
		Pennewitz	460	0,4	2,9	0,3	0,2	.	0,3	4,9	.	.	2,4	.	1,4	0,2	0,1	.	.	.	.	.	.	.	.	.	0,8	0,7	1,1	.	.	.	6,7	6,0	28,4			15	7	3	2
		Blankenburg Bad	222	.	.	2,5	.	.	0,5	0,3	0,4	.	0,0	.	0,5	1,0	.	.	.	.	.	.	.	.	.	.	.	0,2	1,6	.	.	.	4,6	4,5	16,1	40	-24	10	5	2	2
	Schwarza bis Ilm	Remda	320	0,9	.	1,0	.	.	0,8	0,9	.	.	0,0	.	1,3	.	.	.	.	.	.	.	.	.	.	.	.	0,3	0,5	.	.	.	3,9	6,8	16,4	37	-28	9	4	3	2
		Hummelshain	310	.	.	0,6	.	.	0,4	.	1,5	.	0,9	.	1,5	1,0	.	.	.	.	.	.	.	.	.	.	.	1,1	2,8	.	.	.	6,4	5,0	21,2	46	-25	10	7	3	3
		Drößnitz	420	0,8	.	.	.	.	0,4	.	3,0	.	1,2	.	2,3	1,3	.	.	.	.	.	.	.	.	.	.	.	1,8	2,4	.	.	.	5,2	4,8	23,2	52	-22	10	8	3	3
		Stadtroda	225	.	.	1,0	.	.	0,7	0,4	0,8	.	0,7	.	0,9	0,2	.	.	.	.	.	.	.	.	.	.	.	1,3	2,3	.	.	.	5,1	4,3	17,7	41	-25	11	5	2	1
		Jena	155	.	0,7	0,7	1,1	0,0	0,8	0,0	0,7	0,0	0,1	0,0	.	1,5	.	.	0,0	.	.	.	.	.	0,1	.	.	1,7	1,6	.	.	.	6,8	5,5	21,3	51	-21	12	6	2	2
		Wetzdorf	328	.	1,1	0,2	.	.	1,3	.	.	.	.	.	.	.	.	.	.	.	.	.	.	.	.	.	.	1,2	0,9	.	.	.	4,2	0,6	9,5	20	-38	7	4	2	2
	Ilm	Schmücke	907	2,3	.	2,5	.	.	2,6	4,2	9,8	.	1,1	.	4,0	1,1	0,8	.	.	.	.	.	.	.	.	0,8	1,4	1,6	2,0	.	.	.	2,6	6,8	43,6	39	-67	15	13	3	6
		Ilmenau	500	1,5	.	3,5	0,2	.	0,6	3,6	7,5	.	0,8	.	1,3	0,3	0,3	.	.	.	.	.	.	.	.	0,1	0,1	1,8	1,6	0,0	.	.	4,3	4,7	32,2	46	-38	16	9	3	2
		Stadtilm	360	0,5	.	2,4	0,2	.	.	.	.	.	.	.	2,2	0,4	.	.	.	.	.	.	.	.	.	.	.	1,1	1,3	.	.	.	5,4	4,3	17,8	46	-21	9	6	2	2
		Tiefborn	315	.	.	2,8	.	.	1,2	0,6	.	.	1,2	0,5	0,8	.	.	.	.	.	.	.	.	.	.	0,1	.	1,9	0,2	.	0,5	.	7,1	5,8	22,7	48	-24	12	6	3	2
		Apolda	170	.	.	.	1,0	.	.	.	3,5	.	.	.	.	.	.	.	.	.	.	.	.	.	.	.	.	.	2,4	.	.	.	7,8	5,4	20,1			5	5	2	2

Flußgebiet	Ort	Seehöhe m	1	2	3	4	5	6	7	8	9	10	11	12	13	14	15	16	17	18	19	20	21	22	23	24	25	26	27	28	29	30	31	Monatssumme mm	Monatssumme % d. Norm.	Abweichung v. d. Norm.	Zahl der Tage mit Niederschl. ≥0.1	Niederschl. ≥1.0	✳ ≥0.1	⊠
Saale	S. Kösen	110	·	·	1.9	·	·	·	0.6	1.0	·	0.3	·	·	·	·	·	·	·	·	·	·	·	·	·	·	0.8	1.0	·	·	·	8.7	5.4	19.7	45	-24	8	5	2	2
	Unstrut Dingelstädt	336	·	·	·	·	·	0.1	0.3	10.1	·	7.2	·	·	·	·	·	·	·	·	·	·	·	·	·	·	·	·	·	·	·	5.5	1.0	24.2	37	-42	6	4	2	2
	Eigenrieden	489	·	·	3.9	0.3	0.0	0.6	1.1	16.3	·	11.2	·	3.4	0.3	0.5	·	0.0	0.0	0.0	0.0	·	·	0.1	0.1	·	0.5	0.7	0.0	0.2	·	3.1	3.9	46.2	66	-24	16	7	4	2
	Langensalza	189	·	·	2.7	·	·	·	1.4	2.8	·	1.7	·	1.0	3.0	·	·	·	·	·	·	·	·	·	·	·	1.0	1.9	·	1.4	·	2.9	5.8	25.6	56	-20	11	11	2	2
	Herbsleben	120	·	·	1.9	0.0	·	0.0	·	2.7	·	·	·	·	1.9	·	·	·	·	·	·	·	·	·	0.0	·	0.8	1.8	0.0	·	·	5.0	4.0	18.1	43	-24	7	6	2	2
	Unstrut, Gera Gehlberg	700	2.6	·	3.6	0.0	·	1.5	4.0	12.6	·	1.7	·	·	3.5	0.0	·	·	·	·	·	·	·	0.0	0.0	0.0	1.2	2.6	·	·	·	4.1	4.4	41.8			11	11	2	2
	Arnstadt	288	·	·	1.2	0.2	·	·	0.5	0.8	·	·	·	1.7	0.3	0.1	·	·	·	·	·	·	·	·	·	·	1.6	1.3	·	·	·	4.5	5.9	18 1			11	6	2	2
	Krawinkel	480	0.6	3.9	0.5	0.6	·	0.6	4.2	3.9	·	1.3	·	1.3	0.6	0.0	·	·	·	·	·	·	·	·	·	0.3	1.1	3.5	·	·	·	6.8	3.5	32.7	54	-27	15	9	3	2
	Erfurt	183	·	·	1.0	0.3	·	0.0	0.1	0.0	·	0.2	·	0.8	0.6	0.3	·	·	·	·	·	·	·	0.1	0.0	·	1.3	1.1	·	·	·	5.5	5.9	17.2	42	-24	12	5	2	2
	Un-strut Buttstädt	185	·	·	0.4	0.3	0.1	0.0	0.0	1.3	·	0.5	·	0.8	1.0	·	·	·	·	·	·	·	·	0.2	0.0	·	1.2	0.6	·	·	·	7.0	4.3	17.7	42	-24	12	5	2	2
	~~Leubingen~~ [4]	~~130~~	·	·	0.0	·	·	0.0	0.6	4.5	·	0.5	·	0.0	0.5	·	·	·	·	·	·	·	·	·	·	·	1.4	1.1	·	·	·	6.2	4.7	19.5			8	5	3	1
	Unstrut, Helme Großberndten	400	·	·	2.3	0.2	0.0	0.3	2.0	11.6	·	4.1	·	1.2	0.6	·	·	·	·	·	·	·	·	0.2	0.0	·	·	1.1	0.2	0.6	·	3.1	4.3	31.8	60	-21	14	8	5	2
	Ebeleben	285	·	·	0.5	0.3	0.2	·	0.1	11.0	·	1.3	·	·	0.5	·	·	·	·	·	·	·	·	0.1	0.3	·	0.0	·	·	0.1	·	4.5	4.3	23.3	44	-30	12	4	2	2
	Greußen	164	·	·	0.5	0.2	0.0	0.1	0.9	6.5	·	0.6	·	1.6	1.5	·	·	·	·	·	·	·	·	·	·	·	0.4	1.0	·	0.4	·	6.2	3.1	23.0	58	-17	13	6	2	2
	Unstrut Worbis	319	·	·	·	·	·	0.7	2.5	6.4	·	5.3	·	3.7	1.8	·	·	·	·	·	·	·	·	·	·	·	·	0.0	0.0	0.0	0.0	3.2	4.0	27.6	47	-31	8	7	2	2
	Sondershausen	186	·	·	1.9	0.3	·	0.4	0.3	9.8	·	1.4	·	2.9	1.2	0.0	·	·	·	·	·	·	·	·	·	·	·	1.6	·	·	·	4.7	5.2	29.7	72	-11	11	8	3	3
	Heldrungen	130	0.1	·	3.5	·	·	0.2	·	4.0	·	·	·	2.0	1.7	·	·	·	·	·	·	·	·	·	·	·	0.6	0.9	·	0.6	·	7.4	4.8	25.8	59	-18	11	6	2	2
	Unstrut, Helme ~~Sülzhayn~~ [3]	~~314~~	0.0	·	·	·	·	3.2	3.1	3.1	·	8.9	·	0.9	0.6	0.0	·	·	·	·	·	·	·	·	·	·	·	0.1	0.7	0.5	0.0	2.6	2.9	26.6			11	6	4	2
	Sachsa, Bad	340	·	·	·	0.3	·	1.9	4.5	5.7	1.1	10.9	·	2.2	·	·	·	·	·	·	·	·	·	·	·	·	·	·	2.4	·	·	2.2	3.4	34.6	41	-49	10	9	2	2
	Nordh. Talsp.	443	1.2	·	0.0	0.4	·	4.3	3.4	4.4	·	9.4	·	1.3	2.3	·	·	·	·	·	·	·	·	·	·	·	·	0.0	1.6	1.8	0.0	2.3	4.1	36.5	54	-31	12	11	5	2
	Kelbra	155	·	·	1.5	·	0.2	0.0	0.7	2.0	·	1.0	·	1.8	·	1.2	·	·	·	·	·	·	·	·	·	·	·	0.7	·	·	·	8.2	2.6	19.9	47	-22	10	7	2	2
	Sangerhausen	190	·	·	0.8	0.2	·	·	0.8	2.3	·	1.5	·	·	0.9	·	·	·	·	·	·	·	·	·	·	·	0.2	0.1	0.0	·	·	4.4	3.7	14.9	32	-31	10	4	2	2
	Un-strut Hohelinde	297	·	·	5.1	1.6	·	2.3	·	1.0	·	·	·	·	·	·	·	·	·	·	·	·	·	·	·	·	·	6.1	·	·	·	9.6	6.0	31.1	58	-23	7	7	2	2
	Bibra	170	·	·	2.4	·	·	0.0	0.7	4.6	·	0.3	·	0.1	0.3	·	·	·	·	·	·	·	·	0.2	·	·	0.9	1.4	0.1	·	·	8.5	5.6	25.1	57	-19	12	5	2	2
	Saale Teuchern	182	·	·	1.1	·	·	·	·	2.7	·	·	·	0.0	·	·	·	·	·	·	·	·	·	·	·	0.4	·	1.4	0.4	·	·	·	12.1	5.6	23.7	53	-21	7	5	2	2
	Lützen	120	0.8	·	0.3	·	·	·	0.4	5.0	·	0.0	·	0.0	0.0	·	·	·	·	·	·	·	·	0.2	0.1	·	1.5	0.7	·	·	·	10.7	6.8	26.0	62	-16	10	4	2	2
	Merseburg	110	1.4	·	0.9	·	·	0.4	0.4	3.6	·	·	·	·	0.2	·	·	·	·	·	·	·	·	0.3	0.1	·	0.7	0.8	·	·	·	9.7	2.9	21.4	52	-20	12	4	2	2
	Schafstädt	146	1.2	·	2.5	0.3	·	0.5	0.4	4.6	·	0.3	·	·	·	·	·	·	·	·	·	·	·	0.3	0.1	·	0.7	1.8	·	·	·	9.1	6.2	28.0	74	-10	13	6	2	2
	Weiße Elster Asch	680	·	0.0	0.3	0.2	0.2	1.3	0.8	7.9	·	0.1	·	·	0.1	·	·	·	·	·	·	·	0.0	0.0	0.0	0.8	0.6	4.6	3.2	0.4	·	7.1	7.0	34.6	63	-20	15	6	5	5
	Raun	560	·	·	·	·	·	1.9	0.5	5.0	·	·	·	·	·	·	1.5	·	·	·	·	·	·	·	·	·	·	3.5	1.5	·	·	8.0	4.1	26.0	49	-27	8	7	6	6
	Markneukirchen	520	·	·	·	·	0.3	2.7	1.0	11.7	·	·	·	0.2	0.3	·	·	·	·	·	·	·	·	0.0	·	·	·	3.9	1.3	0.2	·	8.9	4.2	34.7	53	-31	11	7	5	2
	Oelsnitz i. V.	408	·	·	·	·	·	1.0	1.3	3.1	0.0	0.2	·	·	·	·	·	·	·	·	·	·	·	·	·	·	0.8	4.0	0.7	0.0	·	6.9	4.9	22.9	46	-27	9	6	4	2
	Grobau	560	·	·	0.7	·	·	1.3	0.7	6.1	·	·	·	·	·	·	·	·	·	·	·	·	·	·	·	·	1.0	2.7	·	·	·	3.3	2.0	17.8	40	-27	8	6	3	4
	Falkenstein	595	2.4	·	0.3	0.0	·	1.6	0.4	10.5	·	0.4	0.0	0.4	0.0	0.1	·	·	·	·	·	·	·	·	0.0	0.0	1.3	2.3	4.4	2.9	·	9.0	5.0	41.0	63	-24	14	9	5	4
	~~Bernsgrün~~ [2]	~~489~~	·	·	·	·	·	1.7	0.3	3.4	·	·	·	0.1	·	·	·	·	·	·	·	·	·	·	·	·	1.6	6.4	·	·	·	7.8	4.4	25.7			8	6	3	3
	Eich	450	0.3	·	·	·	·	2.3	0.2	3.7	·	0.4	·	0.4	·	·	·	·	·	·	·	·	·	·	·	·	1.1	7.1	0.6	0.0	·	11.7	6.6	34.4	55	-28	11	6	5	5
	Greiz	284	0.0	·	0.0	·	·	1.0	0.5	0.0	·	0.2	0.0	0.1	0.1	0.0	·	·	·	·	·	·	·	·	·	·	0.5	3.8	·	·	·	5.4	6.8	18.4	41	-27	9	4	3	3
	Auma	405	0.0	·	0.5	0.1	·	0.8	0.7	1.1	·	0.5	·	0.4	·	·	·	·	·	·	·	·	·	·	·	·	0.2	3.3	·	·	·	6.0	4.3	17.9	39	-28	11	4	3	3
	Zeitz	175	·	·	1.1	·	·	0.2	0.2	0.2	·	·	·	·	·	·	·	·	·	·	·	·	·	0.1	·	·	0.8	0.7	·	·	·	14.3	4.6	22.2	49	-23	9	3	2	2
	Meuselwitz	175	0.0	·	0.6	·	·	0.1	0.5	0.1	·	·	·	·	·	·	·	·	·	·	·	·	·	·	·	·	·	1.8	·	·	·	12.2	7.2	23.0	51	-22	7	3	2	2
	Weiße Elster, Pleiße Rußdorf	300	·	·	·	·	·	0.6	·	3.4	·	0.4	·	·	·	·	·	·	·	·	·	·	·	·	·	·	0.8	2.1	·	·	·	12.3	5.8	25.4	55	-21	7	4	3	3
	Vollmershain	253	·	·	0.2	0.0	·	0.4	0.2	3.3	·	·	·	·	·	·	·	·	·	·	·	·	·	·	·	·	0.7	1.1	·	·	·	10.4	5.5	21.8			8	4	2	2
	Altenburg	198	·	·	0.3	·	·	0.1	0.0	1.2	·	·	·	·	·	·	·	·	·	·	·	·	·	·	0.0	·	1.0	0.4	·	·	·	16.2	6.3	25.5	65	-13	7	4	2	2
	Altmörbitz	198	·	·	0.3	0.5	·	0.6	·	·	·	·	·	·	·	·	·	·	·	·	·	·	·	·	1.0	·	·	·	·	·	·	17.5	4.2	24.1	45	-30	6	3	2	2
	Borna	140	0.0	·	0.2	·	·	0.1	0.6	3.4	0.1	·	·	0.2	·	·	·	·	·	·	·	·	·	0.2	0.1	·	0.8	0.3	·	·	·	19.5	6.1	31.6	63	-18	12	3	2	2
	Leipzig	113	0.0	·	0.2	·	·	·	1.6	3.8	0.0	0.9	0.1	·	·	·	·	·	·	·	·	·	·	0.2	0.1	·	0.8	0.5	·	·	·	11.0	7.7	27.0	54	-23	12	4	2	2
	Naumhof	199	·	·	·	·	·	0.6	1.1	6.3	·	0.3	·	·	·	·	·	·	·	·	·	·	·	·	·	·	1.3	0.3	·	·	·	16.7	4.0	30.6	56	-22	8	4	2	2

+ Kölleda 143 × Ilfeld 275 * Mehlteuer 517

Flußgebiet		Ort	Seehöhe m	1	2	3	4	5	6	7	8	9	10	11	12	13	14	15	16	17	18	19	20	21	22	23	24	25	26	27	28	29	30	31	Monatssumme mm	% d. Norm.	Abweichung v. d. Norm.	Zahl der Tage mit Niederschl. ≥0.1	≥1.0	☀ ≥0.1	☒
Saale	S.	Halle a. S.	102	.	.	1.3	0.1	.	.	2.3	2.8	.	0.2	.	0.0	0.2	0.0	.	.	.	.	.	.	.	.	.	.	0.8	1.1	..	.	.	9.2	5.9	23.9	60	-16	10	6	2	2
	Saale	Eisleben	160	0.0	.	2.7	0.4	.	0.8	2.7	4.3	.	0.6	.	.	0.1	.	.	.	.	.	.	.	.	.	0.1	.	0.9	0.7	0.1	0.1	0.0	7.1	5.2	25.8	61	-16	14	5	3	2
	S.	Rothenburg	68	.	.	.	.	.	.	.	2.4	.	.	.	.	.	.	.	.	.	.	.	.	.	.	.	.	1.7	.	.	.	7.4	4.5	16.0	39	-25	4	4	2	2
	Wipper	Hayn	435	0.0	.	3.1	0.5	.	4.2	3.3	3.9	.	2.9	.	1.2	1.1	.	.	.	.	.	.	.	.	.	.	.	0.1	1.0	0.1	1.3	0.1	6.4	4.3	33.5	56	-26	15	11	6	2
	Wipper	Wippra	215	0.0	.	6.3	0.6	0.0	2.0	4.5	2.8	.	1.0	.	1.5	0.3	.	.	.	.	.	.	.	.	.	.	.	0.2	1.5	0.2	0.8	0.0	8.1	5.8	35.6	76	-11	14	9	5	2
	Wipper	Sandersleben	185	.	.	3.7	1.4	.	1.8	0.2	1.4	.	1.1	.	.	.	.	.	.	.	.	.	.	.	0.2	.	.	0.5	0.1	.	2.1	.	8.6	7.4	27.5	65	-14	12	8	2	2
	Wipper	Stangerode	203	.	.	5.7	0.5	.	0.2	2.2	2.8	.	0.4	.	1.3	.	.	.	.	.	.	.	.	.	.	.	.	.	2.1	0.2	2.0	.	10.6	6.0	34.0	76	-11	12	8	3	2
	S.	Bernburg	66	Beobachtungen fehlen																																					
	Fuhne	Landsberg (Bz. Halle)	103	.	.	0.8	.	.	.	2.5	2.4	.	0.4	.	0.1	.	.	.	.	.	.	.	.	.	.	0.0	0.0	0.7	0.4	.	.	.	8.8	5.0	21.1	53	-19	9	4	2	2
	Fuhne	Glauzig	80	.	.	0.7	.	.	1.1	1.5	2.3	.	0.9	.	0.2	.	.	.	.	.	.	.	.	.	0.0	0.1	.	.	0.6	1.6	.	.	.	7.0	5.7	21.7	52	-20	11	6	2	2
	Bode	Brocken	1142	0.8	.	3.9	.	.	3.6	.	22.9	.	11.7	.	4.7	0.1	1.2	.	.	.	.	.	.	.	.	.	.	.	1.7	7.1	2.2	0.3	2.8	1.5	64.5	57	-48	14	11	7	5
	Bode	Schierke	613	0.7	.	2.8	0.4	.	4.0	16.8	10.4	.	13.5	.	3.2	1.8	0.2	.	.	0.1	.	.	.	.	.	.	.	0.1	0.6	0.5	0.4	.	2.8	0.7	59.0			17	8	6	5
	Bode	Königskrug	756	0.3	.	0.2	.	0.5	4.8	16.5	13.6	0.2	12.6	.	1.9	.	0.8	.	0.4	.	.	.	.	.	.	.	.	.	0.2	0.4	1.2	1.0	6.0	3.0	63.6	49	-66	17	9	6	4
	Bode	Rübeland	420	.	.	6.9	.	.	0.3	1.7	3.8	.	4.1	.	1.9	4.2	.	.	.	.	.	.	.	.	.	.	.	0.2	3.3	3.1	1.8	.	5.4	2.9	39.6	64	-22	13	11	4	2
	Bode	Benneckenstein	515	0.4	.	2.3	0.4	0.1	0.6	7.2	7.4	.	11.1	.	2.1	1.3	0.1	.	.	.	.	.	.	.	.	.	.	.	0.1	1.2	2.3	.	5.4	2.7	44.7	50	-44	16	10	5	4
	Bode	Allrode	450	0.3	.	4.4	0.5	.	0.4	4.1	5.2	.	4.5	.	3.0	1.4	0.1	0.0	.	.	.	.	.	.	.	.	.	0.5	0.0	1.0	5.7	.	5.6	4.5	41.2	71	-17	15	10	4	3
	Bode	Quedlinburg	124	.	.	2.8	1.1	.	0.0	0.1	1.0	.	0.6	0.1	3.0	0.1	0.1	.	.	.	.	.	.	.	.	.	.	0.1	0.3	0.0	1.5	.	7.0	4.5	22.3	53	-20	14	7	3	2
	Bode	Blankenburg	180	.	.	1.2	1.1	.	0.4	1.1	.	.	.	.	0.1	0.4	.	.	.	.	.	.	.	.	.	0.0	0.2	.	.	0.2	1.0	0.0	.	6.0	3.0	15.7	30	-37	11	7	4	7
	Bode, Selke	Harzgerode	398	0.4	.	5.5	1.2	.	.	4.7	5.3	.	3.0	.	3.3	0.9	0.1	.	.	.	.	.	.	.	.	.	.	.	2.3	0.8	0.2	.	9.5	5.3	42.5	79	-11	14	9	5	2
	Bode, Selke	Reinstedt	135	.	.	2.6	1.6	.	.	1.4	1.6	.	1.4	.	2.0	.	.	.	.	.	.	.	.	.	.	.	.	0.7	0.5	.	0.8	.	8.6	5.5	26.7			11	8	2	2
	Bode, Selke	Ballenstedt	230	.	.	6.4	1.3	0.0	0.0	1.6	2.1	0.0	1.2	.	2.6	0.1	.	.	.	.	.	.	.	.	.	.	.	0.5	1.6	0.1	1.2	.	8.6	6.2	33.5	66	-17	13	10	3	2
	Bode	Gröningen	94	.	.	1.0	1.3	.	.	0.7	2.8	.	5.3	.	5.4	.	.	.	.	.	.	.	.	.	.	.	.	.	0.4	.	.	.	6.2	4.4	27.5	71	-11	9	7	2	21
	Bode	Wernigerode (Schul.)	237	0.3	.	7.2	0.5	.	0.0	3.2	1.5	.	1.8	.	4.4	0.7	0.0	.	.	.	.	.	.	.	.	.	.	0.5	1.0	1.5	1.8	0.3	4.1	3.2	32.0	57	-24	15	10	6	2
	Bode, Aue	Rohrsheim	95	0.3	0.4	2.1	.	0.0	0.6	0.0	0.7	.	2.5	.	4.6	.	0.4	.	.	.	.	.	.	.	.	.	.	.	1.6	.	0.7	0.4	4.5	2.6	21.4	45	-27	13	6	4	2
	Bode, Aue	Hötensleben	100	0.2	.	0.2	1.3	.	0.6	.	1.2	.	5.5	.	6.2	.	.	.	.	.	.	.	.	.	.	.	.	.	0.0	1.4	0.0	1.0	3.3	1.6	22.5			11	8	3	1
	Bode, Aue	Röderhof	200	0.7	.	2.3	1.4	.	0.3	.	2.0	.	4.0	.	5.8	.	.	.	.	.	.	.	.	.	.	.	.	.	0.5	1.0	1.0	.	6.5	3.2	28.7	62	-17	12	9	2	2
	Bode	Seehausen	135	.	0.1	1.2	3.4	.	.	.	.	.	7.5	0.4	6.1	.	.	.	.	.	.	.	.	.	.	.	.	.	1.1	.	0.9	.	7.6	2.7	31.0	69	-14	10	7	1	1
	Bode	Wolmirsleben	70	.	.	0.8	1.3	.	.	1.0	1.1	.	3.4	.	2.6	.	.	.	.	.	.	.	.	.	.	.	.	0.1	.	.	.	.	5.0	4.3	19.6	52	-18	9	7	2	2
	S.	Calbe	60	.	.	0.1	0.3	.	.	1.2	0.3	.	4.5	.	2.0	.	.	.	.	.	.	.	.	.	.	.	.	0.7	0.3	.	.	.	5.2	5.0	19.6	54	-16	10	5	2	2
Saale bis Havel	Saale bis Ohre	Serno	120	.	.	1.2	0.1	.	1.0	5.9	1.1	.	1.9	.	1.0	0.1	.	.	.	.	.	.	.	.	.	0.1	.	1.2	0.4	.	1.0	.	3.0	3.5	21.5	48	-23	14	10	2	2
	Saale bis Ohre	Zerbst	71	0.0	.	0.0	0.0	.	0.4	4.2	0.3	.	2.9	.	0.0	.	.	.	.	.	.	.	.	.	.	.	.	0.9	0.3	.	0.9	0.5	5.0	3.0	18.4	42	-26	10	4	2	2
	Saale bis Ohre	Magdeburg	56	0.0	.	0.4	0.7	0.0	0.0	1.3	0.7	.	1.8	.	7.3	0.0	0.0	.	.	.	.	.	.	.	.	0.0	.	.	0.3	0.3	.	0.0	0.3	5.7	1.0	19.8	47	-22	11	5	3	2
	Saale bis Ohre	Loburg	75	.	.	0.0	0.1	.	0.4	3.2	1.2	.	1.6	.	1.4	.	.	.	.	.	.	.	.	.	.	.	.	.	1.2	.	.	0.2	.	4.7	2.9	16.9			10	7	2	2
	Ohre	Zum Giebel	59	.	.	0.3	0.9	.	0.2	1.6	2.1	.	3.4	.	8.6	0.1	.	.	.	.	.	.	.	.	.	.	.	.	0.2	.	.	.	3.3	.	20.7	43	-27	10	5	1	1
	Ohre	Calvörde	65	0.1	.	.	1.0	.	1.5	1.2	2.1	.	2.1	.	3.8	.	.	.	.	.	.	.	.	.	.	.	.	.	0.1	.	.	.	3.7	1.6	17.2	37	-29	10	8	2	2
	Ohre	Haldensleben	66	2.8	.	1.8	1.2	.	1.0	0.6	1.8	.	3.2	.	2.0	.	.	.	.	.	.	.	.	.	.	.	.	.	0.1	.	.	.	2.8	0.4	17.7			11	8	1	1
	Ohre bis Havel	Parey	37	.	.	0.6	1.6	.	1.5	2.9	1.1	.	4.6	.	0.8	.	.	.	.	.	.	.	.	.	.	.	.	.	0.0	.	.	.	1.8	.	14.9	37	-26	8	6	1	1
	Ohre bis Havel	Landsberg (Kr. Stendal)	110	.	.	0.4	0.4	.	0.1	2.5	1.7	.	4.5	.	6.0	.	.	.	.	.	.	.	.	.	0.0	.	.	.	.	.	.	.	2.0	0.3	17.9			9	5	2	1
	Ohre bis Havel	Tangermünde	50	.	.	1.1	0.2	.	0.6	2.8	2.4	.	4.1	1.1	0.1	.	0.1	.	.	.	.	.	.	.	.	.	.	.	0.7	.	0.1	.	.	4.8	.	18.1	48	-20	12	6	1	1
Havel	Quelle bis Spree	Wolfsbruch	60	.	.	.	1.2	.	8.6	5.1	1.1	.	2.0	.	.	.	.	.	.	.	.	.	.	.	.	.	.	.	.	.	.	.	.	.	18.0	38	-29	5	5	.	.
	Quelle bis Spree	Bredereiche	47	.	.	.	.	.	4.0	9.2	1.0	.	0.4	.	.	.	.	.	.	.	.	.	.	.	.	.	.	.	1.2	.	0.9	.	.	.	16.7	35	-33	6	4	.	.
	Quelle bis Spree	Knehden	71	0.2	.	.	2.1	.	7.7	5.1	1.3	.	.	.	.	.	.	.	.	.	.	.	.	.	.	.	.	.	.	.	.	.	.	.	16.4	40	-34	5	4	.	.
	Quelle bis Spree	Zehdenick (Stärkef.)	44	0.2	.	.	1.6	.	.	3.9	0.4	.	.	.	.	.	.	.	.	.	.	.	.	.	.	.	.	0.8	.	0.4	.	0.4	.	0.2	7.9	19	-34	8	2	.	.
	Quelle bis Spree	Oranienburg	35	.	.	0.2	1.8	.	.	3.8	0.7	.	0.6	.	.	.	.	.	.	.	.	.	.	.	.	.	.	0.8	.	.	.	.	.	0.7	8.6	22	-32	5	2	1	1
	Spree	~~Fürstenwalde~~ +	~~670~~	0.3	.	.	3.4	.	0.8	1.5	12.3	.	0.2	.	.	.	.	.	.	.	.	.	.	.	.	.	.	3.6	4.9	0.5	0.3	.	8.9	2.7	39.4	55	-33	12	7	4	6
	Spree	Sohland	306	0.0	.	0.8	.	.	.	1.9	12.9	.	.	.	.	.	.	.	.	.	.	.	.	.	.	.	.	2.7	1.3	1.6	.	.	5.7	4.9	31.8	64	-18	8	7	4	3
	Spree	Bautzen	210	.	0.0	0.2	0.0	.	.	0.7	2.4	.	0.0	.	.	.	.	.	.	.	.	.	.	.	.	.	0.0	1.1	1.2	0.1	0.2	0.0	2.4	10.5	18.8	32	-40	9	5	3	2

+ Schluckenau 365

Flußgebiet		Ort	Seehöhe m	1	2	3	4	5	6	7	8	9	10	11	12	13	14	15	16	17	18	19	20	21	22	23	24	25	26	27	28	29	30	31	Monatssumme mm	% d. Norm.	Abweichung v. d. Norm.	Zahl der Tage mit Niederschl. ≥0,1	≥1,0	≥0,1	≤
Havel	Spree	Löbau	249	·		0,1	0,1	·	0,0	1,1	11,1	·	·	·	·	·	·	·	·	·	·	·	·	·	·	·	·	1,4	2,2	0,5	·	0,4	3,5	7,6	26,0	44	-35	10	6	6	2
		Halbendorf	141	·	·	·	·	·	·	1,5	0,6	·	·	·	·	·	·	·	·	·	·	·	·	·	·	·	·	1,2	0,4	·	·	·	2,0	5,4	11,1	19	-46	6	4	2	2
		Spreefurt	132	·	·	0,0	·	·	·	0,6	1,5	·	·	·	·	·	·	·	·	·	·	·	·	·	·	·	·	0,2	0,0	·	·	0,0	1,2	5,3	8,8	18	-41	5	3	2	2
	Spree, Schöps	Königshain	220	·	·	·	·	·	·	0,5	4,7	·	·	·	·	·	·	·	·	·	·	·	·	·	·	·	·	2,8	0,9	1,4	·	·	3,4	4,2	17,9	34	-32	7	5	4	4
		Rietschen	142	·	·	·	·	·	0,3	1,7	·	·	·	·	·	·	·	·	·	·	·	·	·	·	·	·	0,3	0,1	·	·	·	1,4	8,1	11,9			6	3	2	2
		Niesky	177	0,1	·	0,1	·	·	·	0,6	2,4	·	·	·	·	·	·	·	·	·	·	·	·	·	·	·	0,2	1,7	0,1	·	0,1	0,7	3,0	5,9	14,9	29	-37	11	4	2	2
	Spree	Spremberg	125	0,3	·	0,3	·	·	·	1,0	4,2	·	0,4	·	·	·	·	·	·	·	·	·	·	·	·	·	0,4	·	·	·	·	·	·	9,7	16,3	35	-30	7	3	1	1
		Kottbus (Pumpst.)	70	·	·	0,3	0,3	·	0,0	1,5	2,8	0,0	0,1	0,0	·	·	·	·	·	·	·	·	·	·	·	·	·	0,4	0,6	·	·	·	0,5	8,2	14,7	33	-30	9	3	1	1
		Kalau	80	0,2	·	0,6	·	·	·	2,1	3,0	·	·	·	·	·	·	·	·	·	·	·	·	·	·	·	0,7	1,2	·	·	·	0,5	9,2	17,5	39	-28	8	4	2	1
		Burg i. Spr.	57	·	·	0,1	0,5	·	·	1,5	0,9	·	·	·	·	·	·	·	·	·	·	·	·	·	·	·	·	0,4	0,9	·	·	·	·	7,7	12,0	27	-32	7	2	1	1
		Lübben (Mühlend.)	49	·	·	0,5	0,5	·	·	2,5	1,4	0,0	0,1	·	·	·	·	·	·	·	·	·	·	·	·	·	·	0,6	0,6	·	·	·	·	7,4	13,6	33	-29	8	3	1	1
		~~Luckau~~ +	~~64~~	·	·	0,7	0,1	·	·	0,2	0,6	·	·	·	·	·	·	·	·	·	·	·	0,0	·	·	·	·	3,6	1,4	1,4	·	·	0,9	9,5	18,4	40	-27	9	4	1	1
		Lindenberg	108		·	2,5	0,5	0,1	0,1	0,7	2,7	·	0,0	0,0	0,0	·	·	·	·	·	·	·	·	·	·	·	·	0,4	0,0	·	·	·	·	2,7	9,7	23	-33	8	3	1	1
		Klein Liebitz	59	·	·	·	0,3	0,2	0,1	2,1	1,9	·	0,2	·	·	·	·	·	·	·	·	·	·	·	·	·	·	1,3	0,0	·	·	·	·	6,8	12,9	48	-34	8	4	2	1
		Friedland	45	·	·	1,4	0,2	·	·	2,6	1,8	·	·	·	·	·	·	·	·	·	·	·	·	·	·	·	·	0,7	0,1	·	·	·	·	4,5	11,3	26	-32	7	4	1	1
		Falkenberg	56	·	·	3,6	0,5	·	0,6	2,8	1,0	·	0,4	·	·	·	·	·	·	·	·	·	·	·	·	·	·	0,3	·	·	·	·	1,3	10,5	25	-33	8	4	1	·
		Hartmannsdorf	37	·	·	2,2	·	·	·	2,0	1,5	·	·	·	0,5	·	·	·	·	·	·	·	·	·	·	·	·	·	·	·	·	·	·	0,1	6,3	14	-36	5	3	1	·
		Leuenberg	116	0,8	·	·	·	0,2	·	·	4,0	0,5	·	·	·	0,2	·	·	·	·	·	·	·	·	·	·	·	0,4	·	·	·	·	·	0,4	6,5	18	-33	7	1	·	·
		~~Klein Schönebeck~~ ++	~~42~~	·	·	1,9	0,4	·	·	3,7	·	·	1,5	·	0,1	·	·	·	·	·	·	·	·	·	·	·	0,2	·	·	·	·	0,0	·	0,6	8,4	20	-33	6	3	1	1
		Werneuchen	76	·	·	·	0,2	·	·	4,5	0,3	·	0,2	·	·	0,0	·	·	·	·	·	·	·	·	·	·	·	0,2	·	·	·	·	·	0,6	6,2	15	-34	6	1	1	·
	Spree, Dahme	Dahme	96	·	·	0,6	·	·	·	1,3	3,6	·	0,5	·	·	·	·	·	·	·	·	·	·	·	·	·	·	·	1,6	·	·	·	·	5,8	13,4	28	-33	6	4	1	1
		Märkisch Buchholz	38	·	1,4	0,2	0,0	·	0,1	2,9	0,2	·	0,0	·	0,0	·	·	·	·	·	·	·	·	·	·	·	·	1,2	0,0	·	·	·	0,0	5,0	11,0	26	-32	7	4	1	1
		Storkow	37	·	·	1,8	·	·	·	2,0	2,0	·	1,0	·	·	·	·	·	·	·	·	·	·	·	·	·	·	·	·	·	·	·	·	4,2	11,0	25	-33	5	5	1	·
		Königswusterhausen	37	·	·	1,8	0,5	·	·	2,1	2,7	0,1	0,6	·	0,1	0,0	·	·	·	·	·	·	·	·	·	·	·	0,0	0,0	·	·	0,0	·	0,8	8,7	21	-33	8	3	1	1
	Spree	~~Schönow b. Bernau~~ +++	~~67~~	·	·	·	1,5	·	·	4,0	0,5	·	·	·	·	·	·	·	·	·	·	·	·	·	·	·	·	1,0	·	·	·	·	·	·	7,0			4	3	·	·
		~~Berlin (Invalidenstr.)~~ ×	~~35~~	·	·	3,3	1,8	·	0,1	4,3	1,0	·	0,3	·	0,1	0,2	·	·	·	·	·	·	·	·	·	·	·	0,1	·	·	0,1	·	·	0,3	11,6	30	-28	11	4	1	·
	H.	Berlin-Dahlem	55	·	·	2,3	1,0	·	0,2	3,6	1,7	·	0,4	·	0,1	0,1	·	·	·	·	·	·	·	·	·	·	·	·	0,0	·	·	0,0	·	·	0,4	9,8	23	-33	9	4	1	·
	Nuthe	Potsdam (Obs.)	80	·	·	1,0	0,7	0 0	0,0	3,5	0,5	·	0,2	·	0,1	·	·	·	·	·	·	·	·	·	·	·	·	0,7	·	0,0	0,0	·	·	0,7	7,1	16	-36	8	2	1	·
		Jüterbog (Alt. Lager)	103	0,0	·	0,2	·	·	0,0	3,2	0,0	·	0,1	·	0,0	·	·	·	·	·	·	·	·	·	0,0	·	·	0,8	0,0	·	·	·	0,2	3,1	7,6	21	-31	6	2	1	1
		Mückendorf	55	·	·	0,4	0,2	·	0,0	1,5	0,6	·	0,6	·	0,0	·	·	·	·	·	·	·	·	·	·	·	·	0,5	·	·	·	·	·	5,6	9,4	22	-32	7	2	1	1
		Trebbin	40	·	·	0,9	0,2	0,1	·	3,0	0,7	·	4,0	·	·	·	·	·	·	·	·	·	·	·	·	·	·	0,0	·	·	·	·	·	0,9	9,8	26	-28	7	2	1	1
		Brück	44	·	·	1,4	0,1	0,1	·	3,5	·	·	0,6	·	·	0,3	·	·	·	·	·	·	·	·	·	·	·	0,4	0,3	0,1	·	·	0,0	2,0	8,8	24	-29	10	3	1	1
	Nuthe bis Hauptkanal	Brandenburg	32	·	·	·	2,7	·	2,0	1,2	2,9	·	0,3	·	1,1	·	·	·	·	·	·	·	·	·	·	·	·	0,7	·	1,0	·	·	·	0,0	11,9	29	-30	8	2	1	·
		Schmerwitz	180	·	·	1,0	0,1	·	·	5,1	0,3	·	1,1	·	·	·	·	·	·	·	·	·	·	·	·	·	0,0	0,8	·	·	0,0	·	3,8	1,2	13,4	29	-32	8	5	2	2
		Ziesar	60	·	·	1,7	·	·	·	3,7	·	·	1,3	·	·	·	·	·	·	·	·	·	·	·	·	·	·	1,6	·	·	0,6	0,1	2,0	1,2	12,2	29	-30	8	6	1	1
		Krüssau	50	·	·	0,8	0,2	·	0,2	3,0	0,8	·	2,4	0,1	0,7	·	·	·	·	·	·	·	·	·	·	·	·	1,0	·	·	0,9	·	3,3	0,6	14,0	31	-31	12	3	2	·
		Genthin	37	·	·	0,4	1,3	0,4	1,2	2,4	1,6	·	2,6	·	·	·	·	·	·	·	·	·	·	·	·	·	·	·	·	·	·	1,2	·	11,1	26	-31	8	6	1	·
		Rathenow	27	·	·	0,6	1,3	0,0	0,0	3,8	2,0	·	2,8	·	0,3	0,1	·	·	·	·	·	·	·	·	·	·	·	1,3	·	·	·	·	·	0,1	12,3	29	-29	9	5	·	·
	Hauptkanal	Velten	37	·	·	2,4	1,8	·	0,4	2,6	0,9	·	0,5	·	·	·	·	·	·	·	·	·	·	·	·	·	·	·	1,4	·	0,2	·	·	·	6,0	16,2	40	-24	9	5	·	·
		Damme	37	·	·	1,5	1,8	·	0,5	3,7	2,5	·	1,5	·	·	·	·	·	·	·	·	·	·	·	·	·	·	·	1,4	·	·	·	·	·	·	12,9	32	-28	7	6	1	·
	Rhin	Neuruppin	42	0,5	·	0,1	1,0	0,0	0,1	4,2	0,0	·	2,0	·	0,0	0,0	·	·	·	·	·	·	·	·	·	·	·	·	1,2	·	0,0	0,0	0,0	·	0,0	9,1	20	-35	7	4	1	·
		~~Neu Glienicke~~ ××	~~95~~	·	·	·	1,7	·	2,3	5,3	0,4	·	·	·	·	·	·	·	·	·	·	·	·	·	·	·	0,4	·	·	·	·	0,3	·	·	10,4			6	3	·	·
		Michaelisbruch	25	3,0	·	·	1,7	·	2,4	4,2	0,4	·	2,2	·	·	0,0	·	·	·	·	·	·	·	·	·	·	·	0,5	·	·	·	·	·	0,0	14,4	35	-26	7	5	·	·
		Ebereschenhof	31	·	·	1,4	1,3	·	·	3,0	1,6	·	0,6	·	·	·	·	·	·	·	·	·	·	·	·	·	·	0,6	·	·	·	·	·	0,2	8,7	23	-31	7	4	1	·
	Havel	Wittstock	66	·	·	·	2,8	·	5,3	5,1	0,2	·	2,5	·	·	0,3	·	·	·	·	·	·	·	·	·	·	·	·	·	·	·	·	·	·	16,2	34	-31	6	4	·	·
		Kyritz	48	·	·	0,1	3,9	·	0,7	5,7	0,8	·	3,0	·	0,0	0,0	·	·	·	·	·	·	·	·	·	·	·	0,2	·	·	·	1,0	·	·	15,4	33	-30	8	4	·	·
		Havelberg	40	0,3	·	·	3,6	·	4,2	5,0	8,3	·	5,2	·	3,0	·	·	·	·	·	·	·	·	·	·	·	·	0,2	·	·	·	·	·	·	29,8	69	-13	8	6	·	·

+ Zützen 58 ++ Schöneiche 42 +++ Lobetal 62 × Bln. Friedrichshain 49 ×× Kaltbow 60

Flußgebiet		Ort	Seehöhe m	1	2	3	4	5	6	7	8	9	10	11	12	13	14	15	16	17	18	19	20	21	22	23	24	25	26	27	28	29	30	31	Monatssumme mm	% d. Norm.	Abweichung v. d. Norm.	Zahl der Tage mit Niederschl. ≥0.1	≥1.0	☀ ≥0.1	☒
Havel bis Mündung	Stepenitz	Meyenburg	86	.	.	.	3,8	.	.	16,8	4,8	.	.	.	2,0	.	.	.	.	.	.	.	.	.	.	.	.	.	.	0,9	.	.	.	.	28,3	60	-19	5	4	.	.
		~~Gülitz~~	60	.	.	.	4,3	.	1,5	7,8	.	.	0,2	.	3,3	.	.	.	.	.	.	.	.	.	.	.	.	.	.	.	.	.	.	.	17,1			5	4	.	.
		Perleberg	31	.	.	.	0,3	.	7,8	4,5	.	.	.	.	.	.	.	.	.	.	.	.	.	.	.	.	.	.	5,0	.	.	.	.	17,6	38	-29	4	3	.	.
	Elbe	Wittenberge	23	.	.	.	3,8	.	0,7	4,0	0,5	.	1,8	.	3,9	.	.	.	.	.	.	.	.	.	.	.	.	.	0,2	.	0,2	.	.	15,1	33	-31	8	4	.	.
	Aland	Gardelegen	44	.	.	.	1,5	.	.	2,0	4,5	.	2,7	.	5,0	.	.	.	.	.	.	.	.	.	.	.	.	.	0,0	.	.	.	2,0	.	17,7	40	-26	6	6	1	1
		Güssefeld	40	.	.	0,2	0,4	.	2,3	2,4	1,4	.	2,6	.	8,2	.	.	.	.	.	.	.	.	.	.	.	.	0,1	.	.	.	0,3	.	17,9	39	-28	9	5	1	.
		Großschwechten	33	.	.	2,0	2,9	.	.	3,1	.	.	.	.	2,9	.	.	.	.	.	.	.	.	.	.	.	.	0,2	.	.	.	.	0,9	12,0	28	-31	6	4	.	.
		Seehausen (Altm.)	21	0,1	.	.	4,2	.	1,3	3,1	0,9	.	3,4	.	4,4	0,1	.	.	.	.	.	.	.	.	.	.	.	0,2	.	.	0,0	.	.	17,7	40	-26	9	5	.	.
	Elbe	Lenzen	17	.	.	.	2,0	.	1,0	1,0	5,0	.	2,8	.	2,0	3,6	.	.	.	.	.	.	.	.	.	.	.	.	.	.	.	.	.	17,4	35	-32	7	7	.	.
	Elde	Röbel	64	.	.	.	3,3	.	2,5	6,7	3,0	.	2,2	.	.	.	.	.	.	.	.	.	.	.	.	.	.	.	1,1	.	.	.	.	18,8	42	-26	6	6	.	.
		Waren	68	.	.	.	2,7	.	0,7	6,2	1,7	.	1,7	0,1	0,1	0,5	.	.	.	.	.	.	.	.	.	.	.	0,6	2,9	.	.	.	.	17,2	36	-31	10	5	.	.
		Plau	63	.	.	.	5,2	.	.	6,2	0,4	.	2,2	.	.	.	.	.	.	.	.	.	.	.	.	.	.	.	.	.	.	.	.	14,0	29	-35	4	3	.	.
		Redlin	57	.	.	.	.	6,3	2,6	8,5	3,9	.	2,7	.	5,7	0,3	.	.	.	.	.	.	.	.	.	.	.	.	.	.	.	.	.	30,0	64	-17	7	6	.	.
		Hohenviecheln	50	.	.	.	8,5	0,2	0,5	11,3	1,2	.	2,3	.	12,1	.	.	.	.	.	.	.	.	.	.	.	.	0,3	.	.	.	.	.	36,4	70	-16	8	5	.	.
		Schwerin	52	.	.	.	8,9	.	2,6	10,1	4,5	.	3,6	.	10,3	1,3	.	.	.	.	.	.	.	.	.	.	.	2,1	.	.	.	.	.	43,4	82	-10	8	8	.	.
		Grabow	30	.	.	.	6,4	.	4,0	6,5	.	.	3,6	.	7,7	.	.	.	.	.	.	.	.	.	.	.	.	.	.	.	.	.	.	28,2	56	-22	5	5	.	.
		Dömitz	15	.	.	0,2	3,1	.	2,8	0,9	1,8	.	3,0	.	1,7	.	.	.	.	.	.	.	.	.	.	.	.	.	.	.	.	.	.	13,5	27	-37	7	5	.	.
	Jeetzel	Klötze	55	.	.	.	0,3	.	.	2,8	0,8	.	2,6	.	9,5	.	.	.	.	.	.	.	.	.	.	.	.	.	0,0	0,0	.	.	1,1	.	17,1	39	-27	6	4	1	1
		Salzwedel	23	.	.	.	.	.	6,0	1,7	1,4	.	1,5	.	7,5	0,1	.	.	.	.	.	.	.	.	.	.	.	.	0,1	.	.	.	.	.	18,3	40	-28	7	5	.	.
		Arendsee	28	0,1	.	0,1	1,8	.	6,0	2,4	2,9	.	2,0	.	7,5	0,1	.	.	.	.	.	.	.	.	.	.	.	0,1	0,2	0,2	.	.	.	23,4	50	-23	12	6	.	.
		Schnega	50	.	.	.	0,8	.	1,3	3,3	0,1	.	2,8	.	9,9	0,2	.	.	.	.	.	.	.	.	.	.	.	.	.	.	.	.	0,3	.	18,7	41	-27	8	4	1	.
		Lüchow	18	.	.	.	2,4	.	.	2,1	0,3	.	2,3	.	7,8	.	.	.	.	.	.	.	.	.	.	.	.	.	.	.	.	.	.	14,9	33	-30	5	4	.	.
	Sude	Hagenow	25	.	.	.	4,1	.	4,9	5,2	1,4	.	3,8	.	7,2	.	.	.	.	.	.	.	.	.	.	.	.	.	.	0,8	.	.	.	27,4	52	-26	7	6	.	.
		Lübtheen	15	.	.	.	3,4	0,2	2,5	2,1	1,3	.	3,2	0,1	7,1	1,1	0,0	.	.	.	.	.	.	.	.	.	.	.	0,0	1,0	.	.	.	.	22,0	44	-28	10	8	.	.
		Zarrentin	45	.	.	.	5,5	0,5	2,4	10,4	2,2	.	6,6	.	12,4	3,1	.	.	.	.	.	.	.	.	.	.	.	.	.	.	.	.	.	43,1	73	-16	8	7	.	.
	Elbe	Lauenburg	45	.	.	.	6,1	0,0	3,6	3,7	1,8	.	2,7	.	17,6	0,4	.	.	.	.	.	.	.	.	.	.	.	.	0,8	0,1	.	.	.	36,8	65	-20	9	6	.	.
	Ilmenau	Uelzen (Luisenstr.)	38	.	.	.	0,6	2,0	7,5	3,1	0,2	.	2,2	.	14,4	.	.	.	.	.	.	.	.	.	.	.	.	.	0,3	0,7	.	.	0,2	.	31,2	60	-21	10	5	1	.
		Velgen	85	.	.	.	0,5	.	3,9	4,8	.	.	2,6	0,2	17,6	0,4	.	.	.	.	.	.	.	.	.	.	.	.	.	1,3	.	.	1,0	.	32,3	61	-21	9	6	1	1
		Lüneburg	38	0,0	.	0,0	0,7	0,1	1,0	2,9	0,3	.	2,6	0,0	13,6	0,3	.	.	.	.	.	.	.	.	.	.	.	.	0,4	0,4	.	0,0	.	.	22,3	43	-30	10	4	.	.
		Hohenfier	64	.	.	.	.	1,5	3,2	0,8	2,0	.	3,1	.	5,8	9,4	.	.	.	.	.	.	.	.	.	.	.	.	.	5,5	.	.	.	.	31,3	57	-24	8	7	.	.
		Dahlenburg	35	.	.	.	0,5	4,5	3,2	.	.	5,0	2,2	.	15,1	.	.	.	.	.	.	.	.	.	.	.	.	.	.	0,5	.	.	.	.	31,0	60	-21	7	5	.	.
	Ilmenau bis Stör	Stöckte	3	.	.	.	1,2	.	2,8	4,9	2,2	.	2,4	.	15,2	0,2	.	.	.	.	.	.	.	.	.	.	.	.	.	.	.	.	.	.	28,9	58	-21	7	6	.	.
		Sahrendorf-Schätz.	70	.	.	.	0,2	0,0	2,1	8,0	0,0	.	3,2	.	16,9	0,0	0,0	.	.	.	.	.	.	.	.	.	.	.	.	.	.	.	2,3	.	32,7			6	5	1	.
		Reinbek	9	.	.	.	3,6	0,3	.	9,7	1,2	.	5,5	0,6	18,0	.	.	.	.	.	.	.	.	.	.	.	.	.	8,5	0,5	.	.	.	.	47,9	73	-18	9	6	.	.
		Bargteheide	43	.	.	.	5,8	0,1	1,9	12,3	1,8	.	4,7	.	17,5	2,5	.	.	.	.	.	.	.	.	.	.	.	.	4,8	.	.	.	.	.	51,4	79	-14	9	8	.	.
		Hamburg-Fuhlsbütt.	12	0,1	0,1	0,1	2,4	0,3	0,8	6,3	2,2	0,0	5,6	0,0	17,2	2,0	0,0	0,0	0,1	0,0	0,1	0,0	0,1	0,0	0,0	0,1	.	0,0	1,5	.	.	.	.	.	39,0	60	-26	16	7	.	.
		Sauensiek	40	.	.	.	1,0	0,9	1,1	10,8	0,3	.	5,0	0,1	25,1	2,8	0,1	.	.	.	.	0,1	.	.	.	.	.	.	0,6	.	.	.	.	.	47,9	75	-16	12	6	.	.
		Estebrügge	1	.	.	.	0,8	0,3	0,8	7,5	2,9	.	6,1	.	19,2	2,1	.	.	.	.	.	0,0	.	.	.	.	.	.	0,3	.	.	.	.	.	40,0	66	-21	9	5	.	.
		Stade	20	.	0,0	.	3,0	0,8	1,1	12,8	2,2	.	5,8	.	26,6	4,2	.	.	.	.	.	2,5	.	.	.	.	.	.	.	.	.	.	.	.	59,0	91	- 6	9	8	.	.
		Rantzau	10	.	.	.	3,4	0,5	1,6	10,8	2,3	.	6,1	.	19,8	2,4	.	.	.	.	.	.	.	.	.	.	.	.	.	.	.	.	.	.	46,9	68	-22	8	7	.	.
		Glückstadt	3	.	.	.	.	.	6,8	14,6	0,2	.	7,9	22,0	2,8	1,6	0,4	.	.	.	.	.	.	.	.	.	.	.	.	.	.	.	.	.	56,3	91	- 6	8	6	.	.
	Stör	Neumünster	21	.	.	.	3,0	0,4	3,1	20,9	2,5	0,0	7,2	0,0	12,7	5,4	0,0	.	.	.	.	0,8	.	.	.	.	.	0,1	.	.	.	.	.	.	56,1	80	-14	10	7	.	.
		Seth	33	.	.	.	3,2	0,5	2,5	13,1	2,1	.	9,2	.	13,7	4,1	.	.	.	.	.	.	0,0	0,0	0,0	.	.	.	0,0	.	.	.	.	.	48,4	74	-17	8	7	.	.
		Bramstedt, Bad	10	.	.	.	7,4	0,4	2,0	15,5	1,6	.	6,3	.	20,2	3,5	0,1	.	.	.	.	0,3	.	.	.	0,3	0,6	.	.	.	.	.	.	.	58,2	55	-47	12	7	.	.
		Itzehoe	20	.	.	.	3,4	2,7	2,3	17,4	3,6	.	6,3	0,1	22,2	6,4	0,1	.	.	.	.	0,2	0,0	.	.	.	.	0,0	.	.	.	.	.	.	64,7	88	- 9	11	8	.	.
		Christinenthal	20	.	.	.	7,8	4,4	4,4	27,2	1,1	.	6,5	.	23,9	7,1	0,5	.	.	.	.	2,1	.	.	.	.	.	.	.	.	.	.	.	.	85,0	113	+10	10	9	.	.
	E.	Freiburg a. E.	3	.	.	.	2,0	2,5	0,2	18,7	0,7	.	5,5	.	27,1	5,1	0,5	.	0,0	.	0,0	1,5	.	.	.	.	.	0,0	.	.	.	.	.	.	63,8	88	- 9	10	7	.	.

+ Tacken

Flußgebiet		Ort	Seehöhe m	1	2	3	4	5	6	7	8	9	10	11	12	13	14	15	16	17	18	19	20	21	22	23	24	25	26	27	28	29	30	31	Monatssumme mm	% d. Norm.	Abweichung v. d. Norm.	Zahl der Tage mit Niederschl. ≥1	≥10	≥20	≥50
Von der Elbe bis zur Weser																																									
Hannov. Küste (Elbe-Weser)	Oste	Elsdorf	30	.	.	.	0.3	0.3	1.2	9.7	0.2	.	3.5	.	33.0	6.2	0.6	0.0	0.0	.	.	0.1	.	.	.	.	.	0.4	.	.	.	.	.	55.5			11	5	.	.
		Selsingen	22	.	.	.	1.2	2.0	0.5	9.3	0.7	.	5.3	.	30.3	9.6	1.6	.	.	.	.	3.5	.	.	.	.	.	0.5	.	.	.	.	.	64.5	95	- 3	11	8	.	.
		Bremervörde	6	.	.	0.6	2.7	2.4	1.6	11.3	0.7	.	4.9	.	30.7	10.3	0.9	0.2	0.6	.	.	1.3	.	.	.	.	.	.	.	.	.	.	.	68.2	97	- 2	13	8	.	.
	Nordsee	Steinau	1	.	.	0.1	4.0	3.4	0.9	8.5	0.2	.	4.4	.	32.7	7.4	2.3	.	0.2	0.1	.	1.2	0.1	.	.	.	.	.	.	.	.	.	.	65.6	93	- 5	14	8	.	.
		Lamstedt	25	.	.	0.1	4.2	2.5	1.3	11.6	.	.	6.4	.	33.5	9.2	3.2	.	0.2	.	1.0	1.5	.	.	.	.	.	.	.	.	.	.	.	74.7	109	+ 6	12	10	.	.
		~~Altenwalde~~ +	~~10~~	.	.	.	4.9	4.6	5.9	15.1	0.9	.	3.2	.	29.4	9.2	2.8	.	.	.	0.7	.	.	.	.	.	.	.	.	.	.	.	.	76.7	101	+ 1	10	8	.	.
		Feldsating	2	.	.	.	1.6	4.6	1.3	15.0	3.8	.	3.2	.	25.7	5.9	3.2	0.0	0.2	0.0	0.5	.	.	0.0	.	.	.	.	.	.	.	.	.	65.0	89	- 8	11	9	.	.
		Bremerhaven	4	.	.	.	1.6	2.9	1.0	10.0	0.5	.	4.6	.	25.0	5.5	3.8	.	.	.	0.4	0.0	.	.	.	.	.	.	.	.	.	.	.	55.3	85	-10	10	8	.	.
Weser																																									
Werra	Werra	Saargrund	540	.	.	.	.	.	4.2	9.6	11.3	.	1.0	.	1.0	0.6	.	.	.	.	.	.	.	.	.	.	.	1.1	.	.	.	2.2	3.8	34.8	38	-57	9	8	3	2
		Hildburghausen	381	.	.	.	.	.	1.9	3.3	19.3	.	1.1	.	0.6	.	.	.	.	.	.	.	.	.	.	0.5	.	.	.	.	.	.	.	1.0	5.4	33.1	56	-26	8	6	2	2
	Schleuse	Unterneubrunn	460	2.2	1.5	.	1.3	.	.	1.7	7.5	.	.	.	.	.	.	.	.	.	.	.	.	.	4.3	.	.	.	.	.	.	.	3.6	2.1	24.2	31	-53	8	8	2	2
		Frauenwald	745	0.4	.	.	.	.	4.0	13.7	7.5	.	2.8	.	1.9	0.7	.	.	.	.	.	.	.	.	0.5	.	0.2	.	0.3	.	0.4	.	1.7	6.3	40.4	38	-66	13	7	4	2
		Schleusingen	413	.	.	.	.	.	2.4	3.5	4.8	.	1.0	.	1.0	.	.	0.1	.	.	.	.	.	.	0.2	.	.	.	.	.	.	.	2.0	5.6	20.6	33	-41	9	7	2	2
	W. Hassel	Tachbach	355	0.0	.	.	0.0	.	1.3	3.1	1.4	.	0.7	.	0.7	.	.	.	.	.	.	.	.	.	0.0	.	.	.	.	.	0.0	.	1.8	3.8	12.8	22	-46	7	5	2	2
		Suhl	437	0.3	.	.	.	.	0.8	1.8	3.4	.	0.8	.	1.3	.	.	.	.	.	.	.	0.1	.	.	.	.	.	.	.	.	.	2.8	4.9	16.2	23	-54	9	5	3	2
		Oberschönau	515	0.1	.	.	.	.	1.5	8.0	3.0	0.2	.	.	1.2	.	.	.	.	.	.	.	0.0	1.7	.	0.0	.	2.5	3.7	21.9	26	-61	9	7	3	2
	Hassel bis Hörsel	Henneberg	410	.	.	.	0.0	.	0.1	4.4	4.0	.	0.0	.	4.2	0.2	.	.	0.0	.	.	.	.	.	.	.	.	.	.	.	.	.	1.4	0.8	15.1	29	-37	7	4	2	2
		Meiningen	308	.	.	.	0.0	.	0.8	4.0	1.3	.	0.5	.	3.6	0.3	.	.	.	.	.	.	.	.	0.0	.	.	.	.	.	.	.	2.7	3.8	17.0	32	-36	8	5	2	1
		Geba	670	.	.	.	0.2	.	0.8	4.2	.	.	0.0	.	3.0	.	.	.	.	.	.	.	.	.	.	.	.	0.1	.	.	.	.	2.1	4.4	14.8	25	-44	7	4	3	2
		Schmalkalden	330	.	.	.	.	.	1.8	1.8	0.8	.	0.8	.	3.7	.	.	.	.	.	.	.	.	.	.	.	.	.	.	.	.	.	2.5	5.2	17.6	31	-38	7	5	2	2
		Roßdorf	410	.	.	.	.	.	1.6	1.8	0.0	.	4.9	.	3.6	0.5	.	.	.	.	.	.	.	.	.	.	.	.	.	.	0.0	.	2.0	5.5	19.9	36	-36	7	6	2	1
		Brotterode	600	.	.	0.2	0.3	.	0.9	2.1	0.4	.	2.0	.	2.9	0.5	0.2	0.0	.	.	.	.	.	.	.	.	.	0.0	.	2.0	0.7	0.2	.	2.7	3.3	20.2	22	-71	14	7	5	4
		Inselsberg	910	1.2	0.2	3.0	0.1	0.0	1.4	4.2	1.2	0.0	4.0	0.0	5.2	0.5	0.5	.	.	.	.	.	.	.	.	0.0	0.0	0.4	4.1	0.2	0.8	.	3.1	5.1	35.2	33	-73	17	10	6	6
		Salzungen, Bad	253	.	.	.	.	.	.	2.5	.	.	2.5	.	4.1	.	.	.	.	.	.	.	.	.	.	.	.	.	.	.	.	.	2.5	3.7	15.3	28	-39	5	5	2	2
		Vacha	240	.	.	.	.	.	.	5.1	.	.	5.3	.	2.8	0.4	.	.	.	.	.	.	.	.	.	.	.	.	.	.	.	.	1.3	1.9	16.8	29	-40	6	5	2	2
		Tann	365	.	.	.	.	.	1.0	3.5	4.0	.	2.0	.	4.2	0.5	.	.	.	.	.	.	.	.	.	.	.	.	.	.	.	.	2.1	3.1	20.4	30	-48	8	7	2	2
		Rasdorf	323	.	.	.	0.7	.	0.5	2.1	.	.	4.1	.	3.4	0.2	0.3	0.1	0.1	.	.	.	.	.	.	.	.	.	.	0.0	0.6	.	1.9	2.2	16.2	29	-39	12	5	2	.
		Marksuhl	246	1.0	.	0.4	.	.	.	1.6	1.2	.	3.2	.	3.7	1.4	.	.	.	.	.	.	.	.	.	.	.	0.8	.	0.5	.	1.8	3.8	19.4	37	-33	11	8	1	2
		Frauenborn	295	.	.	1.7	0.2	.	1.5	1.8	0.3	.	8.8	.	3.2	2.9	0.9	0.1	.	.	.	.	.	.	.	.	.	.	0.2	.	0.5	.	2.3	3.2	27.6	51	-27	14	8	3	2
	Hörsel	Tabarz	393	0.5	.	.	0.5	.	1.6	7.0	0.8	.	3.0	.	4.0	1.0	0.1	.	.	.	.	.	.	.	.	.	.	0.1	0.6	3.2	.	.	.	4.0	5.0	31.4	36	-56	14	8	3	3
		Gotha	330	.	.	1.6	0.1	.	0.0	0.8	0.1	.	0.0	.	0.5	0.5	0.0	.	.	.	.	.	.	.	0.1	0.0	.	0.5	0.4	0.0	.	.	2.8	4.6	12.0	25	-36	11	3	2	2
		Großenbehringen	281	.	0.0	2.8	0.2	.	0.0	0.8	0.6	.	2.3	0.2	2.9	0.4	0.2	0.1	.	.	.	.	.	.	.	.	.	.	0.4	3.4	.	0.8	.	3.2	4.5	22.8	42	-31	15	5	2	2
		Eisenach	222	0.4	.	2.5	0.2	.	.	1.4	0.6	.	3.0	.	3.9	1.3	0.3	0.1	0.0	0.0	0.1	0.1	0.1	.	.	.	.	0.0	1.3	0.0	0.7	0.0	2.8	4.2	23.0	45	-28	17	8	2	2
	Hörsel bis Vereinigung	Eschwege	186	.	.	0.0	.	.	0.5	1.2	4.7	.	7.9	.	2.9	1.7	0.4	.	.	.	.	.	.	.	.	.	.	.	.	.	.	.	2.3	2.1	23.7	47	-27	9	7	2	2
		Wichmannshausen	195	.	.	0.4	1.2	.	0.9	2.3	7.4	.	9.6	.	2.7	.	1.0	0.0	0.0	0.0	.	.	0.0	0.0	0.0	.	.	.	.	0.1	.	0.1	.	1.2	2.2	29.1	49	-30	12	8	2	2
		Groß Almerode•	350	.	.	2.4	.	.	0.4	3.1	16.7	.	6.1	0.3	4.6	.	.	.	.	.	.	.	.	.	.	.	.	.	.	.	.	.	0.9	2.7	37.2	56	-29	9	6	2	.
		Witzenhausen	137	.	.	.	.	.	0.4	1.1	12.7	.	3.6	.	4.5	.	1.9	.	0.3	.	.	.	.	.	.	.	.	.	.	0.3	.	.	1.2	.	26.0	47	-29	9	6	1	2
		Hannov. Münden	125	.	.	0.3	.	.	2.0	0.7	7.0	.	3.8	.	5.6	.	.	.	.	.	.	.	.	.	.	.	.	.	.	1.1	1.5	.	2.2	1.7	25.9	39	-40	10	8	2	1
Fulda	Quelle bis Schlitz	Wasserkuppe	923	0.2	.	0.0	0.1	.	2.2	4.5	2.0	0.0	3.3	0.0	2.7	0.2	0.0	.	.	.	.	.	.	.	.	.	.	0.0	0.1	0.2	.	0.0	.	2.4	3.1	21.1	23	-71	12	7	3	5
		Gersfeld	512	.	.	.	.	.	1.0	7.7	13.1	.	2.5	.	3.0	.	.	.	.	.	.	.	.	.	.	.	.	.	.	.	.	.	1.1	2.3	30.7	42	-43	7	7	2	.
		Oberkalbach	375	.	.	.	0.4	.	1.8	8.2	7.0	.	3.4	0.7	3.3	.	.	.	.	.	.	.	.	.	.	.	.	.	.	0.0	.	.	0.3	0.2	7.5	32.8	48	-36	10	6	2	.
		Fulda	330	0.0	.	0.0	0.1	0.0	0.1	3.8	1.7	0.0	3.6	0.4	3.3	0.0	0.0	0.1	0.2	0.0	.	0.0	0.0	0.1	0.1	.	.	.	0.0	0.0	0.0	.	0.2	1.2	14.9	27	-40	13	5	2	2
		Grebenhain	435	.	.	1.0	0.7	.	2.4	14.7	3.9	.	9.3	0.8	3.5	.	.	.	.	.	.	.	.	.	.	.	.	.	.	.	.	.	0.1	1.1	37.5	38	-62	10	7	2	1

- Altenwalde 60 Nov. 661

Flußgebiet		Ort	Seehöhe m	1	2	3	4	5	6	7	8	9	10	11	12	13	14	15	16	17	18	19	20	21	22	23	24	25	26	27	28	29	30	31	Monatssumme mm	Monatssumme % d. Norm	Abweichung v. d. Norm.	Zahl der Tage mit Niederschl. ≥0.1	Zahl der Tage mit Niederschl. ≥1.0	Zahl der Tage mit ☀ ≥0.1	Zahl der Tage mit ☒
Fulda	Schlitz	Hosenfeld	380	·	·	·	·	·	·	10,3	3,0	·	4,9	·	4,0	·	0,5	·	·	·	·	·	·	0,3	·	·	·	0,4	·	·	·	·	·	1,3	24,7	42	-34	8	5	1	1
		Salzschlirf, Bad	242	·	·	0,1	·	·	0,4	4,0	0,2	·	8,3	1,1	6,8	·	·	·	·	0,1	·	·	·	·	·	·	·	·	·	·	0,4	·	0,2	0,4	22,0	39	-34	11	4	3	·
	Schlitz bis Eder	Solms	216	·	·	·	0,3	·	0,2	3,0	1,9	·	16,0	0,7	4,0	·	·	·	·	·	·	·	·	·	·	·	·	·	·	·	0,1	·	2,0	0,8	29,0	53	-26	10	5	2	·
		Hersfeld, Bad (Kurp.)	203	·	·	·	0,1	·	0,1	3,2	0,3	·	17,6	0,6	2,1	0,1	·	0,2	0,4	0,1	0,1	0,2	0,2	0,2	·	·	·	0,2	0,3	0,0	0,1	·	0,6	1,6	28,3	46	-33	20	4	2	·
		~~Neuenstein~~ +	297	·	·	·	·	·	·	3,6	2,2	·	11,9	0,5	2,0	·	·	·	·	·	·	·	·	·	·	·	·	·	·	0,1	0,6	·	0,6	1,1	22,6			9	5	2	2
		Elters	435	·	·	·	·	·	6,1	0,6	0,4	·	(2,5)	·	2,3	·	·	·	·	·	·	·	·	·	·	·	·	·	·	·	·	·	6,5	2,3	20,7	33	-41	7	5	2	2
		Hünfeld	260	·	·	·	·	·	1,4	2,6	5,4	·	4,3	0,6	2,7	·	0,0	0,0	·	·	·	·	·	·	·	·	·	·	·	·	·	·	1,9	1,2	20,1	39	-32	8	7	2	·
		Friedewald	385	·	·	·	·	·	·	2,6	·	·	9,8	·	9,8	·	1,3	·	·	·	·	·	·	·	·	·	·	·	·	0,5	0,6	·	1,9	2,0	28,5	47	-32	8	6	4	2
		Seifertshausen	280	·	·	0,1	·	·	·	0,7	5,1	·	9,2	0,6	3,2	0,1	·	·	·	·	·	·	·	·	·	·	·	·	·	0,1	1,2	0,1	1,4	1,5	23,3	41	-34	12	6	3	1
		Rengshausen	300	·	·	0,3	0,1	·	0,3	·	(5,0)	·	(10,1)	·	5,5	·	·	·	·	·	·	·	·	·	·	·	·	·	·	·	0,6	·	0,8	0,9	23,6	35	-44	9	3	2	2
		Melsungen (A. Kassb.)	190	·	·	·	·	·	0,9	0,5	8,0	·	5,5	0,3	3,5	0,1	0,0	·	·	·	·	·	·	·	·	·	·	0,2	·	·	0,0	·	0,7	1,0	20,7	37	-35	10	4	2	2
	Eder	Erndtebrück	495	0,7	·	·	·	0,6	2,8	10,0	5,2	·	7,6	5,8	11,9	0,3	·	·	·	·	·	0,5	·	·	·	·	0,2	·	·	0,0	0,0	·	·	0,0	45,6	43	-61	11	6	·	·
		Girkhausen	485	·	·	0,7	1,3	1,4	7,4	9,2	3,4	·	2,6	1,3	(10,1)	·	·	·	·	·	·	·	·	·	·	·	·	·	1,0	0,7	·	·	·	39,1	38	-65	11	9	2	·
		Berleburg	420	·	·	·	1,1	·	·	10,6	8,0	·	5,0	6,8	13,3	·	·	·	·	·	·	·	·	·	·	·	·	·	·	0,5	·	·	0,3	45,6	46	-53	8	6	2	·
		Hatzfeld	350	·	·	0,3	1,3	·	·	3,8	4,5	0,3	8,3	(5,0)	(4,0)	·	·	·	·	·	·	·	·	·	·	·	·	·	·	2,5	·	·	0,1	40,1	57	-30	10	7	·	·
		Osterfeld	383	·	·	0,9	1,5	0,7	1,2	6,1	3,0	0,2	5,2	6,4	17,0	·	0,2	·	·	·	·	·	0,2	·	·	·	·	·	·	4,1	·	·	·	46,7	58	-33	13	8	1	·
		Winterberg	670	·	0,2	1,8	0,0	0,6	0,7	9,3	12,2	0,2	2,5	5,2	19,8	0,0	0,2	0,3	·	·	·	·	·	·	·	0,1	·	·	0,0	0,2	0,3	0,0	0,0	0,3	54,5	51	-53	16	6	3	·
		Hallenberg	400	·	·	1,2	·	·	1,5	(6,4)	0,9	·	(6,8)	(6,6)	(5,8)	·	·	·	·	·	·	·	·	·	·	·	·	0,1	·	·	0,1	·	0,2	0,3	39,9	49	-42	11	6	3	·
		Medebach	405	·	·	2,1	0,2	0,0	0,4	7,3	6,2	0,1	0,8	5,7	20,8	0,0	0,3	0,0	·	·	·	·	·	·	·	·	·	·	·	0,4	·	·	0,2	45,4	67	-23	13	5	2	·
		Fürstenberg (Kr. Eisenberg)	415	·	0,1	·	·	·	0,2	(3,2)	(5,1)	·	4,2	(3,0)	(4,0)	·	0,1	0,1	·	·	0,1	·	0,1	·	0,1	·	·	·	1,7	0,2	·	0,4	0,5	32,9	56	-26	16	6	2	1
		Frankenau	430	·	·	1,1	·	0,2	1,6	3,4	1,8	·	4,3	2,2	13,1	0,1	0,5	0,1	·	0,1	·	·	·	·	·	·	·	·	0,4	·	2,0	·	·	0,3	31,2	53	-28	15	8	2	·
		Korbach	368	·	·	1,6	0,5	·	0,3	5,6	3,2	·	2,2	6,1	16,8	0,1	0,7	0,1	0,1	0,0	·	·	·	·	0,0	0,0	·	·	1,1	·	0,7	·	0,2	0,3	39,6	68	-18	16	7	3	·
		Alraft	293	·	·	0,9	0,0	·	·	5,5	6,6	·	2,1	4,1	14,8	2,1	·	·	·	·	·	·	·	·	·	·	·	·	0,0	·	0,3	·	·	0,4	36,8	74	-13	9	6	2	·
		Edersee	235	·	·	0,5	0,3	·	1,5	3,0	9,5	0,1	2,2	1,6	8,2	·	0,3	0,2	0,2	0,1	·	·	·	·	0,3	·	·	·	·	0,8	0,3	·	0,1	0,2	29,4	59	-21	16	6	3	·
		Elberberg	320	·	·	·	·	·	0,7	3,0	7,5	·	2,8	2,0	6,5	·	0,4	·	·	·	·	·	·	·	·	·	·	·	·	1,2	0,8	·	0,4	0,6	25,9	53	-23	11	6	2	2
		Fritzlar	190	0,1	·	0,1	0,2	·	0,8	1,9	8,5	0,1	3,2	0,8	5,2	·	0,1	0,3	0,1	·	·	·	·	·	·	·	·	·	0,0	·	0,0	·	0,0	0,2	21,6	42	-30	14	4	1	·
	Eder, Schwalm	Meiches	466	0,0	·	0,5	0,5	·	0,4	7,2	8,0	0,0	17,0	0,2	4,9	0,0	0,4	0,0	0,0	0,0	·	·	·	·	·	·	·	·	0,8	·	0,7	·	0,1	0,1	40,8	51	-40	13	4	4	3
		Alsfeld	272	·	·	·	0,1	0,1	0,2	0,3	7,1	·	13,5	·	2,1	·	0,6	·	·	·	·	·	·	·	·	·	·	·	·	0,1	·	0,3	·	·	0,8	25,2	43	-34	11	3	2	1
		Lingelbach	380	·	·	(1,5)	0,1	0,1	0,1	2,9	3,3	0,1	14,2	0,3	4,7	0,1	0,1	0,1	0,2	0,1	·	·	·	·	·	·	·	·	·	0,5	·	1,3	0,5	3,0	1,1	34,3	59	-24	20	8	2	·
		Hauptschwenda	500	·	·	0,0	0,4	·	0,2	5,7	0,6	·	17,5	0,1	4,6	·	0,0	0,1	·	·	·	·	·	·	·	·	·	·	·	0,7	0,2	0,9	·	0,2	1,3	32,5	44	-41	13	4	5	4
		Treysa	235	·	·	·	·	·	0,1	3,6	2,1	·	10,2	0,9	5,3	0,1	0,3	0,2	0,3	0,2	·	·	·	·	0,3	0,0	·	·	·	·	·	·	·	0,2	23,8	45	-29	13	4	1	·
		Armsfeld	367	·	·	·	0,5	·	·	·	3,4	·	5,1	2,1	4,5	·	0,2	·	·	·	·	·	·	·	·	·	·	·	·	·	·	·	·	3,1	18,9	31	-43	7	5	·	·
		Frielendorf	223	·	·	·	·	·	0,1	3,2	0,5	·	12,5	0,8	5,7	0,1	0,2	·	·	·	·	·	·	·	·	·	·	·	·	·	0,1	·	0,2	0,7	24,1	46	-28	11	3	1	1
	Eder bis Vereinigung	Wilhelmshöhe	522	·	·	·	0,2	0,1	2,0	4,4	6,9	0,1	4,7	1,1	11,1	·	0,1	0,1	0,2	0,2	·	·	·	·	·	·	·	·	0,1	1,9	·	·	1,5	1,9	36,6	56	-29	17	9	4	4
		Kassel	192	·	·	0,5	0,0	·	0,7	2,5	8,8	·	3,1	0,8	5,2	·	·	·	0,7	0,1	·	·	·	·	·	·	·	·	·	0,6	·	·	0,6	1,0	24,6	47	-28	12	5	2	·
		Rottebreite	290	·	·	1,9	0,1	·	0,5	1,7	12,4	·	4,0	·	5,5	·	·	·	0,1	0,1	·	·	·	·	·	·	·	·	0,6	0,2	·	·	0,7	1,4	29,2	44	-37	13	6	3	1
		Mönchehof	241	·	·	0,6	·	·	0,5	2,6	7,8	·	2,5	0,9	6,5	·	0,2	·	0,6	·	·	·	·	·	·	0,2	·	·	·	1,2	·	·	2,6	1,2	27,4	48	-30	13	7	3	1
Vereinigung bis zur Aller	Weser	Bursfelde	115	·	·	0,0	0,0	·	0,7	2,3	4,6	·	4,2	·	7,6	0,2	1,1	·	·	0,2	·	·	·	·	·	·	·	·	0,0	·	0,2	·	0,3	2,5	23,9	35	-44	11	6	2	2
		Torfhaus i. Soll.	491	0,2	·	0,2	0,2	·	3,6	10,6	7,0	·	7,8	0,7	13,3	0,8	0,3	·	·	·	·	·	·	·	·	·	·	·	0,4	1,7	·	0,8	1,5	2,3	51,4			16	8	5	3
		Uslar	170	0,1	·	·	·	·	2,6	4,2	6,1	·	6,0	1,2	5,7	·	0,3	0,2	0,3	·	·	·	·	·	·	·	·	·	0,5	0,4	0,1	·	1,6	0,7	30,0	44	-38	15	7	2	2
	Diemel	Eimelrod	490	·	·	0,2	·	0,5	0,0	7,1	2,0	·	7,7	0,3	13,0	0,0	0,6	0,1	0,0	0,1	·	·	·	·	·	·	·	·	0,8	0,7	0,5	·	0,1	0,2	43,9	63	-26	15	5	5	·
		Beringhausen	315	·	·	2,0	0,5	·	1,0	0,5	10,0	·	0,8	7,8	19,5	·	1,0	·	·	·	·	·	·	·	·	·	·	·	0,8	0,9	·	·	0,1	0,0	44,9	58	-32	12	6	1	·
		Mengeringhausen	287	·	·	0,9	0,3	·	0,7	4,2	4,8	·	1,2	3,2	15,9	·	0,7	0,1	0,2	·	·	·	·	·	·	·	·	·	1,2	0,1	·	·	0,1	1,2	34,8	61	-22	15	7	3	2
		Warburg	204	·	·	0,0	0,0	·	0,2	1,7	5,7	·	1,1	1,8	14,9	·	0,5	·	·	·	·	·	·	·	·	·	·	·	·	·	0,0	·	0,0	1,4	27,3	52	-25	8	6	1	·
		Escheberg	270	1,0	·	0,5	0,1	·	2,1	3,0	6,5	·	2,7	0,8	13,5	·	0,4	·	·	·	·	·	·	·	·	·	·	·	0,2	0,0	0,2	·	0,4	1,2	32,6	54	-28	14	7	3	·
		Hofgeismar	160	·	·	·	·	·	1,8	0,4	4,2	·	1,2	1,6	6,2	·	·	·	·	·	·	·	0,0	0,0	·	·	·	·	·	·	·	·	1,1	0,4	16,9	34	-33	8	6	2	1
		Langenthal	365	·	0,0	0,0	0,1	·	4,4	3,1	11,7	·	5,5	0,8	9,8	·	0,4	·	0,2	·	·	·	·	0,1	·	·	·	·	0,8	0,2	·	1,2	0,8	39,1	61	-25	14	6	2	1

+ Niederthalshausen 290

Flußgebiet		Ort	See-höhe m	1	2	3	4	5	6	7	8	9	10	11	12	13	14	15	16	17	18	19	20	21	22	23	24	25	26	27	28	29	30	31	Monatssumme mm	% d. Norm.	Abweichung v. d. Norm.	Zahl der Tage mit Niederschl. ≥0,1	≥1,0	≥10,0	≥0,1
Vereinigung bis zur Aller	Nethe	Borlinghausen	260	·	·	0,0	·	·	0,3	1,6	9,9	0,0	2,6	5,9	14,0	·	0,6	·	·	·	·	0,2	·	·	·	·	·	·	·	0,3	0,0	·	0,6	0,2	36,2	52	-33	11	5	2	2
		Driburg, Bad	230	·	·	·	·	0,9	1,2	6,3	5,7	·	4,8	3,5	17,4	0,2	0,6	·	·	·	·	·	·	·	·	·	·	·	·	·	·	·	0,8	·	41,4	47	-47	10	6	1	·
		Brakel	163	·	·	·	0,0	1,8	0,6	5,1	3,7	·	6,2	5,7	12,4	·	0,0	·	·	·	·	·	·	·	·	·	·	·	·	·	·	·	0,0	0,2	35,7	59	-25	8	6	1	·
	H.	Holzminden	186	·	0,3	·	·	·	0,0	7,0	·	·	4,8	·	15,0	·	·	·	·	·	·	·	·	0,0	·	·	0,2	0,1	·	·	·	0,0	4,0	2,3	33,7	53	-30	8	5	2	1
	We-ser	Stadtoldendorf	228	·	·	·	·	·	0,8	7,2	10,5	·	3,7	0,4	14,5	0,3	0,1	·	·	·	·	·	·	·	·	·	·	·	·	0,8	·	·	1,0	·	39,3	62	-24	10	4	1	1
		Ottenstein	300	·	·	·	·	0,5	1,8	6,5	12,2	·	3,9	2,3	16,8	·	1,2	·	·	·	·	·	·	·	·	·	·	·	·	·	·	·	2,5	·	47,7	65	-25	9	8	·	·
	Emmer	Veldrom	350	·	·	·	·	·	1,1	7,1	4,3	·	3,4	2,4	21,6	0,1	0,6	·	·	·	·	·	·	·	·	·	·	·	·	0,2	·	0,1	0,5	0,1	41,5	44	-53	12	6	2	1
		Nassengrund	192	·	·	·	·	·	2,4	5,7	6,5	·	2,4	1,6	20,8	·	1,4	·	·	·	·	·	·	·	·	·	·	·	·	0,6	·	·	3,6	·	45,0	69	-20	9	8	1	1
		Biesterfeld	242	0,6	·	·	·	2,0	1,2	3,1	11,2	·	2,1	2,2	11,1	·	·	·	·	·	·	·	·	·	·	·	·	·	·	·	·	·	·	1,6	35,1	53	-31	9	8	1	1
	Weser	Reher	124	·	·	·	·	·	6,1	6,2	3,5	·	3,2	1,1	10,1	·	·	·	·	·	·	·	·	·	·	·	·	·	·	·	·	·	·	·	30,1	45	-37	6	6	·	·
		Hameln	68	·	·	·	·	0,8	1,2	6,4	5,0	·	2,8	1,0	13,3	·	0,8	·	·	·	·	·	·	·	·	·	·	·	·	0,2	·	0,4	1,0	0,0	32,9	57	-25	11	7	2	2
		Rinteln	56	·	·	·	0,2	·	0,4	4,2	0,0	·	4,5	·	18,5	0,2	1,1	·	·	·	0,1	·	·	·	·	·	·	·	·	0,0	·	0,5	1,0	·	30,7	59	-21	10	5	2	·
	Werre	Donoperteich	163	·	·	·	·	·	6,3	7,2	12,2	·	4,8	1,8	30,7	·	1,7	·	·	·	·	·	·	·	·	·	·	·	·	·	·	·	·	·	64,7	83	-13	7	7	·	·
		Meierberg	253	·	·	·	·	·	0,6	8,3	1,9	·	4,2	2,0	18,5	·	1,3	·	·	·	·	·	·	·	·	·	·	·	·	0,1	·	0,1	1,0	·	38,0			8	7	2	2
		Herford (Ortslekerstr.)	77	·	·	·	0,2	0,1	0,6	5,9	1,2	·	3,2	·	29,8	·	2,4	·	·	·	·	·	·	·	·	·	·	·	·	2,4	·	0,6	0,9	0,2	47,5	79	-12	12	6	2	·
		Bielefeld	176		·	·	0,0	0,1	0,1	6,2	1,2	·	6,4	0,2	24,8	·	1,6	·	·	·	·	0,1	·	·	·	·	·	·	·	·	·	0,0	0,0	0,1	40,8	58	-30	10	5	1	·
		Melle	81	·	·	·	·	0,5	0,1	6,2	0,8	·	3,2	·	17,7	·	1,6	·	0,2	·	0,2	·	·	·	·	·	·	·	·	·	·	1,0	0,4	0,1	32,0	46	-37	12	5	3	2
		Oeynhausen, Bad	71	·	·	·	·	·	·	3,5	2,3	·	1,7	·	28,0	·	2,3	·	·	·	·	·	·	·	·	·	·	·	·	3,1	·	0,6	0,6	·	42,1	84	- 8	8	6	2	·
	Weser	Minden	46	·	·	·	·	0,0	·	1,8	3,0	·	1,4	·	25,1	2,5	0,2	·	·	·	·	·	·	·	·	·	·	·	0,0	1,6	·	0,2	1,0	·	36,8	67	-18	9	7	2	1
		Schlüsselburg	32	·	·	·	·	·	·	3,1	1,1	0,3	·	·	25,7	·	·	·	·	·	·	·	·	·	·	·	·	·	0,1	0,1	·	·	1,0	4,7	36,1	74	-13	8	5	1	·
	Aue	Lübbecke	86	·	·	·	·	·	·	6,2	2,0	·	2,1	·	24,7	0,1	1,9	·	·	·	·	·	·	·	·	·	·	·	·	·	·	·	0,9	·	37,9	67	-19	7	5	1	·
		Essern	46	·	·	0,0	0,0	·	0,0	3,2	0,7	·	1,8	·	25,2	·	2,1	·	·	0,2	·	·	·	·	·	·	·	·	·	0,0	·	·	0,4	·	33,6	60	-22	7	4	1	1
		Freistatt	40	·	·	·	0,0	1,2	2,0	3,8	1,1	·	2,3	·	23,5	·	3,6	·	·	0,3	0,5	·	·	·	·	·	·	0,0	·	0,0	·	·	0,6	·	38,9	68	-18	10	7	1	1
	Weser	Rehburg, Stadt	37	·	·	·	·	·	·	·	3,9	·	2,6	·	26,4	·	·	·	·	·	·	·	·	·	·	·	·	·	·	·	·	·	2,0	·	34,9	65	-19	4	4	1	1
		Nienburg	25	·	·	·	0,1	0,1	2,0	3,4	3,2	·	3,0	·	30,0	0,5	1,2	·	0,0	·	·	·	·	·	·	·	·	·	·	·	·	·	0,3	·	43,8	83	- 9	10	6	1	1
		Brebber	52	·	·	·	0,1	0,2	4,2	4,7	2,2	·	2,6	·	37,3	·	2,3	·	0,2	0,1	·	·	·	·	·	·	·	·	·	·	·	·	0,5	·	54,4	104	+ 2	11	6	1	·
Aller	Aller	Weferlingen	89	0,3	·	0,6	1,3	·	1,9	0,9	3,0	·	3,3	0,1	13,9	·	0,0	·	·	·	·	·	·	·	·	·	·	·	0,4	0,2	·	·	3,3	0,4	29,6	61	-19	13	6	2	2
		Danndorf	72	·	·	·	·	·	0,2	1,1	3,0	·	2,4	0,1	7,0	·	0,2	·	·	·	·	·	·	·	·	·	·	·	·	0,1	0,2	·	·	4,0	·	18,3	41	-27	5	5	2	2
		Wittingen	85	·	·	·	1,2	0,7	2,9	3,6	2,1	·	3,0	·	10,4	·	·	·	·	·	·	·	·	·	·	·	·	·	·	·	·	0,3	1,7	·	25,9	53	-23	9	7	1	·
		Triangel	54	·	·	·	0,5	0,2	0,3	1,4	2,9	·	3,8	·	5,2	·	·	·	·	·	·	·	·	·	·	·	·	·	0,3	·	·	·	3,2	0,0	17,8	36	-31	9	5	1	1
	Oker	Goslar (Friedhof)	255	0,2	·	2,3	3,5	·	0,3	3,0	5,2	·	0,8	·	7,9	0,1	1,3	·	·	·	·	·	·	·	·	·	·	0,0	1,1	8,0	2,7	0,3	1,5	1,1	39,3	48	-43	16	11	5	2
		Harzburg, Bad	278	1,0	·	4,1	0,5	·	0,8	5,0	5,9	·	1,6	·	6,5	·	0,5	·	·	·	·	·	·	·	·	·	·	0,8	1,1	4,3	1,5	0,3	3,7	2,5	40,1	54	-35	16	11	4	2
		Schmatzfeld	198	1,7	·	2,9	0,7	·	·	0,1	1,4	·	0,5	·	6,1	0,8	0,7	·	·	·	·	·	·	·	·	·	·	0,1	0,5	1,6	0,7	0,1	3,3	3,4	24,6	48	-26	16	7	4	2
		Hornburg	102	0,9	·	0,6	1,0	·	·	·	2,9	·	0,7	·	5,8	·	0,7	·	·	·	·	·	·	·	·	·	·	·	0,8	3,4	·	0,6	(1,5)	1,0	19,9	42	-28	11	6	2	1
		Groß Rode	290	0,0	·	1,9	1,5	·	2,4	0,7	1,4	·	5,3	·	5,7	0,2	·	·	·	·	·	·	·	·	·	·	·	·	1,4	2,8	·	0,8	4,3	1,2	29,6	46	-35	13	10	4	2
		Braunschweig	75	·	·	0,3	0,8	·	3,2	0,6	2,3	·	3,1	·	5,4	0,3	0,8	·	·	·	·	·	·	·	·	·	·	·	0,2	0,1	0,6	·	3,2	0,0	20,9	38	-34	13	5	3	1
		Helmstedt	137	0,1	·	1,0	0,8	0,7	0,9	1,8	·	·	2,9	·	6,0	·	·	·	·	·	·	·	·	·	·	·	0,4	0,7	·	2,3	·	·	4,9	2,6	25,1	48	-27	13	7	2	2
		Kampen	85	·	·	0,3	1,1	·	2,5	0,4	4,4	·	4,1	·	6,5	·	·	·	·	·	·	·	·	·	·	·	·	·	0,2	·	0,1	·	3,9	0,1	23,6	44	-30	11	6	2	2
	Aller	Groß Ösingen	76	·	·	·	·	·	·	3,9	·	·	5,0	·	6,2	·	·	·	·	·	·	·	·	·	·	·	·	·	·	0,1	·	·	2,2	·	17,4	32	-37	5	4	1	1
		Unterlüß	100	·	·	·	0,0	0,0	1,3	4,3	0,9	·	3,4	0,2	13,4	0,2	·	·	·	·	·	·	·	·	·	·	·	·	0,1	0,2	·	·	0,9	·	24,9	49	-26	10	4	1	1
		Celle	43	·	·	·	0,5	0,0	0,4	3,5	2,6	·	3,4	1,1	17,9	0,1	0,2	·	0,0	·	·	·	·	·	·	·	·	·	0,0	0,2	·	·	1,7	0,0	31,6	59	-22	11	6	1	1
	Fuse	Lichtenberg	185	·	·	1,0	·	·	7,4	2,0	3,0	·	0,7	·	14,5	0,8	0,1	·	·	·	·	·	·	·	·	·	·	·	1,3	0,1	·	0,2	2,3	0,3	33,7	58	-24	13	7	3	3
		Groß Bülten	75	·	·	·	·	·	0,3	5,1	3,3	·	2,6	0,4	13,6	·	·	·	·	·	·	·	·	·	·	·	·	·	·	0,4	·	0,2	1,2	·	27,1	55	-22	9	5	2	1
		Uetze	50	·	·	·	0,7	0,2	0,1	2,1	1,2	·	5,0	·	12,1	·	0,3	·	·	·	·	·	·	·	·	·	·	·	0,5	·	·	·	3,2	·	25,4	50	-25	10	5	1	1
		Lehrte	62	·	·	·	0,0	0,7	0,8	3,4	0,0	·	4,1	0,5	15,4	0,6	·	·	·	·	·	·	·	·	·	·	·	·	0,0	0,3	·	·	2,3	·	26,1	52	-26	9	4	1	2
	Aller	Munster (Lager)	80	Beobachtungen fehlen																																					
		Berkhof	35	·	·	·	0,6	·	0,6	5,5	1,4	·	4,1	0,2	23,1	1,2	0,2	·	·	·	·	·	·	·	·	·	·	·	0,0	0,0	·	·	1,8	·	38,7			10	6	1	·

Flußgebiet		Ort	See-höhe m	1	2	3	4	5	6	7	8	9	10	11	12	13	14	15	16	17	18	19	20	21	22	23	24	25	26	27	28	29	30	31	Monatssumme mm	% d. Norm.	Abweichung v. d. Norm.	Zahl der Tage mit Niederschl. ≥0.1	≥1.0	☀ ≥0.1	☒
Aller	Leine	Uder	235	·	·	0,3	0,1	·	0,2	0,8	11,0	·	5,2	0,2	3,8	0,3	0,1	·	·	·	·	·	·	·	·	·	·	·	0,1	·	0,0	·	2,0	3,6	27,7	48	-30	13	5	2	2
		Friedland	177	·	·	0,1	0,1	·	0,1	1,4	4,5	0,1	3,8	0,2	4,1	0,2	0,5	0,2	0,2	0,1	·	·	·	·	·	·	·	·	0,1	1,5	0,1	·	1,4	2,1	20,8			19	7	2	2
		Göttingen (Sternw.)	158	·	·	·	0,1	·	1,5	2,1	5,2	·	4,6	·	4,6	·	0,4	0,1	0,2	·	·	·	·	·	·	·	1,0	0,3	0,3	·	·	1,2	2,8	24,4	47	-28	14	8	2	2
	Leine, Rhume	Wehnde	286	·	·	0,5	0,1	·	0,4	2,8	3,4	·	5,4	·	5,0	0,1	0,2	·	·	·	·	·	·	·	·	·	·	·	0,2	0,8	0,0	0,0	2,1	4,8	25,8	43	-35	13	6	2	2
		Gieboldehausen	155	·	·	·	0,1	·	0,5	3,8	5,1	0,1	6,0	0,1	2,9	1,3	0,1	0,1	0,1	·	·	·	·	·	·	·	·	·	·	2,1	·	0,1	2,8	2,1	27,3	49	-29	16	8	2	2
		Oderhaus	430	0,3	·	1,4	0,6	·	2,9	4,8	21,1	·	13,2	·	1,9	0,8	0,4	·	·	·	·	·	·	·	·	·	·	·	0,2	0,2	2,5	·	2,5	3,3	56,1	49	-58	15	9	5	2
		~~Lauterberg~~ +	~~296~~	2,2	·	0,1	0,0	·	1,4	4,3	7,2	·	2,0	·	1,1	1,7	·	·	·	·	·	·	·	·	·	·	·	·	·	0,9	·	·	1,7	5,1	27,7			11	9	3	2
		Schluft	580	·	·	·	·	·	4,7	11,3	12,6	·	12,6	·	2,9	0,4	·	·	·	·	·	·	·	·	·	·	·	·	·	2,4	1,9	1,7	1,6	2,4	54,5	41	-77	11	10	5	5
		Sieber (Forsth.)	340	·	·	·	·	·	2,8	7,0	13,0	·	11,6	·	3,6	·	1,0	·	·	·	·	·	·	·	·	·	·	·	·	4,2	1,6	0,0	1,4	2,9	49,1	40	-73	10	10	3	2
		Osterode (Dreilinden)	275	·	·	·	·	·	1,7	2,5	6,5	·	6,7	·	1,9	2,9	·	·	·	·	·	·	·	·	·	·	·	·	·	2,0	·	·	2,4	1,7	28,3	42	-40	9	9	2	2
		Grund, Bad.	325	·	·	·	0,1	·	4,6	3,8	2,6	·	3,0	·	2,4	0,2	0,2	·	·	·	·	·	·	·	·	·	·	·	0,1	4,3	0,0	0,7	1,5	1,0	24,5	28	-62	13	8	5	2
	Leine	Fredelsloh	260	0,4	·	1,9	3,2	0,2	·	3,3	6,9	5,7	3,0	0,4	9,5	0,1	0,7	0,4	·	·	·	·	·	·	·	·	·	·	1,0	2,6	0,4	0,2	4,7	6,3	50,9	69	-23	19	11	5	2
		Wrescherode	150	0,4	·	·	0,3	·	1,6	3,8	16,9	·	5,1	·	4,6	0,3	0,5	0,2	0,5	0,3	·	·	0,1	·	·	·	·	·	0,0	1,9	0,3	·	1,3	1,1	39,2	66	-20	17	8	4	2
		Salzhemmendorf	118	·	·	·	·	·	6,5	4,3	3,1	·	3,9	0,8	16,7	·	·	·	·	·	·	·	·	·	·	·	·	·	·	·	·	0,1	1,6	·	36,3	59	-25	8	6	2	1
		Springe	116	0,3	·	·	·	1,6	1,6	8,7	2,0	·	4,7	0,9	14,4	1,1	1,1	·	·	·	·	·	·	·	·	·	·	·	·	1,1	·	0,3	0,8	·	38,6	61	-24	13	9	2	·
	Leine, Innerste	Clausthal-(Bergak.)	572	0,8	·	0,3	0,2	·	3,1	8,5	1,6	·	5,9	·	4,4	0,8	·	·	·	·	·	·	·	·	·	·	·	·	0,2	3,8	1,8	0,9	1,1	1,8	35,2	31	-79	15	9	6	3
		Hahnenklee	565	0,4	·	1,1	0,3	·	3,0	5,9	9,6	0,2	5,6	·	5,2	0,8	·	·	·	·	·	·	·	·	·	·	0,2	·	1,6	8,4	1,1	0,4	1,4	1,2	46,4	37	-80	17	11	6	6
		Lutter a. Barenberge	150	0,3	·	1,1	0,4	·	0,3	2,1	5,2	·	1,4	·	7,5	0,4	0,6	·	·	·	·	·	·	·	·	·	·	·	0,8	0,9	0,1	0,4	1,5	0,9	23,9	39	-37	16	6	5	1
		Seesen	220	·	·	0,2	·	·	0,2	·	12,0	·	3,4	·	6,5	·	0,2	·	·	·	·	·	·	·	·	·	·	·	0,1	1,8	·	·	2,3	0,6	27,3	40	-41	10	5	3	2
		Adenstedt	196	0,3	·	0,1	·	·	0,8	2,5	5,0	·	3,3	·	6,1	0,3	0,5	0,2	·	·	·	·	·	·	·	·	·	·	·	·	·	·	(1,5)	0,1	20,7	38	-35	12	5	1	·
		Hildesheim	97	·	·	(0,0)	0,3	0,4	2,1	3,6	0,5	1,2	2,2	2,9	6,5	0,2	·	·	·	·	·	·	·	·	·	·	·	·	0,0	·	·	0,0	0,2	0,0	20,1	39	-32	11	6	1	1
	Leine	Hannover-Herrenh.	50	·	0,1	·	0,1	·	·	2,4	1,0	·	2,8	0,9	20,6	0,1	0,2	·	0,1	0,1	·	·	·	·	·	·	·	·	0,3	2,3	·	·	1,3	(0,0)	32,3	63	-19	8	5	1	1
		Stadthagen	68	0,1	·	·	·	·	·	3,9	2,1	·	1,7	0,4	26,5	0,3	1,1	·	·	·	·	·	·	·	·	·	·	·	0,0	2,9	·	·	0,6	·	39,6	69	-17	10	6	1	·
		Nienstedt	175	·	0,6	·	·	·	·	11,5	2,1	·	(2,0)	1,8	28,0	0,8	0,9	·	·	·	·	·	·	·	·	·	·	·	1,6	·	·	0,4	1,2	·	50,9	76	-16	11	7	2	1
	Aller	Bergen	70	·	·	·	0,1	·	1,8	5,5	(1,5)	·	(3,0)	1,1	16,4	0,4	·	·	·	·	·	·	·	·	·	·	·	·	·	0,9	·	·	2,1	·	32,7	57	-24	10	7	1	1
		Soltau	61	·	·	·	0,4	·	6,6	8,7	1,9	·	3,0	0,1	23,5	1,4	·	·	·	·	·	·	·	·	·	·	·	·	0,4	0,2	·	·	0,9	·	47,1	81	-11	11	6	1	1
		Walsrode	35	·	·	·	0,9	0,2	4,8	5,1	0,2	0,0	3,1	0,0	23,6	5,8	0,3	0,0	0,0	·	·	·	·	0,0	·	·	·	·	·	0,3	·	·	0,6	0,0	44,9	82	-10	11	5	1	1
		Hedern	20	·	·	·	·	·	2,5	3,8	2,8	·	2,7	·	8,9	2,5	0,8	·	·	·	·	·	·	·	·	·	·	·	·	·	·	·	1,2	·	25,2			8	7	1	1
		Verden	25	·	·	·	0,0	0,0	2,5	4,1	0,5	·	2,5	·	41,8	2,3	1,2	·	·	·	·	·	0,0	·	·	·	·	·	0,0	·	·	·	0,8	·	55,7	103	+ 2	8	6	1	1
Aller bis Mündung	Weser	Bremen (Flugh.)	4	·	·	·	·	3,8	4,7	6,5	0,4	·	2,6	·	31,3	2,1	3,2	·	·	·	·	0,4	·	·	·	·	·	·	0,2	·	·	·	1,5	·	56,7	107	+ 4	11	8	1	1
		Bassum	34	·	·	·	·	2,2	2,4	6,2	·	·	2,3	·	28,7	·	3,3	·	·	·	·	0,9	·	·	·	·	·	·	·	·	·	·	1,1	·	47,1	81	-11	8	7	1	1
	Wümme	Königsmoor	40	·	·	·	0,4	0,1	8,2	7,8	0,6	·	3,9	·	22,1	2,5	·	·	·	·	·	·	·	·	·	·	·	·	·	·	·	·	·	·	45,6	85	- 8	8	5	·	·
		Schneverdingen	88	·	·	·	0,1	0,0	0,9	6,5	1,4	·	3,6	·	24,7	1,8	0,1	·	·	·	·	0,3	·	·	·	·	·	·	0,6	0,3	·	·	0,0	·	40,3	65	-22	11	5	·	·
		Rotenburg i. H.	20	·	·	·	·	0,1	6,0	5,9	1,6	·	3,1	·	32,0	5,5	0,6	·	0,0	·	·	0,3	·	·	·	·	·	·	·	·	·	·	·	·	56,0	98	- 1	9	6	·	·
		Visselhövede	60	·	·	·	·	·	·	8,1	·	·	·	·	32,3	0,5	1,1	·	·	·	·	·	·	·	·	·	·	·	0,2	·	·	·	0,5	·	42,7	75	-14	6	3	1	1
		Hepstedt	20	·	·	·	0,5	1,7	0,6	10,6	0,4	·	4,7	·	36,6	5,5	2,5	·	·	·	·	1,6	·	·	·	·	·	·	·	·	·	·	·	·	64,9	108	+ 5	10	7	·	·
		Osterholz	20	·	·	·	0,3	3,9	0,7	11,8	1,1	·	6,3	0,0	30,2	6,5	3,6	0,1	0,2	0,1	·	1,4	0,0	·	·	·	·	·	0,2	·	·	·	0,2	·	66,6	117	+10	15	8	1	1
	Hunte	~~Essen~~, Bad	59	·	·	·	·	0,6	·	5,9	0,5	·	2,1	·	23,2	·	1,8	·	0,1	·	0,3	0,1	·	·	·	·	·	·	·	·	·	·	0,3	·	34,9	54	-30	6	4	1	1
		Lem~~förde~~ bruch	~~349~~ 3	·	·	·	·	1,9	0,1	4,0	2,4	2,1	2,1	·	20,2	·	·	·	·	·	0,9	1,0	·	·	·	·	·	·	·	·	·	·	·	·	34,7			9	7	·	·
		Diepholz	39	·	·	·	·	1,8	4,5	3,1	·	·	3,5	·	21,0	·	1,2	·	·	·	·	·	·	·	·	·	·	·	·	·	·	·	0,9	·	36,0	61	-23	7	6	1	1
		Natenstedt	40	·	·	·	·	3,0	5,2	8,0	0,6	·	4,3	·	25,7	0,7	1,3	·	·	0,2	1,0	·	·	·	·	·	·	·	·	·	·	·	·	1,3	·	51,3			11	8	1	·
		Oldenburg	12	·	·	·	·	4,3	1,5	11,2	·	·	6,0	·	21,3	0,3	2,4	·	0,1	·	0,3	1,0	·	·	·	·	·	·	·	·	·	·	·	0,8	·	49,2	81	-12	10	7	1	·
		Kirchhatten	30	·	0,3	·	0,1	4,2	3,0	7,5	1,5	0,1	4,5	0,1	26,7	0,5	2,5	0,2	0,1	·	0,2	0,4	0,1	·	·	·	·	·	·	·	·	·	·	1,5	·	53,5	88	- 7	18	8	1	1
	Weser	Elsfleth	1	·	·	0,0	0,2	5,0	1,4	9,2	1,4	0,0	8,3	·	26,9	2,4	2,3	0,0	0,0	·	0,6	0,3	0,0	0,0	·	·	·	0,0	·	·	·	0,0	0,3	0,0	56,3	85	-10	12	8	1	·
		Hagen i. Hann.	8	·	·	·	0,3	4,5	1,6	11,9	2,4	·	7,8	·	40,1	3,0	3,9	·	·	·	1,1	0,3	·	·	·	·	·	·	·	·	·	·	0,1	·	77,0	115	+10	12	9	·	·
		Volkmarst	20	·	·	·	2,8	2,7	1,7	11,0	0,1	·	6,5	·	35,6	6,8	2,6	·	·	·	·	1,7	·	·	·	·	·	·	·	·	·	·	·	·	71,5	104	+ 3	10	9	·	·
		Seefeld	1	·	·	0,1	0,3	4,5	1,6	15,9	0,9	·	4,0	·	23,1	6,2	2,4	0,1	0,1	·	0,6	·	·	·	·	·	·	·	·	·	·	·	·	·	59,8	92	- 5	13	7	·	·

+ Schwarzfeld 245

Flußgebiet		Ort	See-höhe m	1	2	3	4	5	6	7	8	9	10	11	12	13	14	15	16	17	18	19	20	21	22	23	24	25	26	27	28	29	30	31	Monatssumme mm	Monatssumme % d. Norm.	Abweichung v. d. Norm.	Zahl der Tage mit Niederschl. ≥ 0.1 mm	Niederschl. ≥ 1.0 mm	☀ ≤ 0.1 mm	☒
Von der Weser bis zur Ems																																								
Ostfriesische Küste	Nordsee	Ruhwarden	2	·	·	·	0.6	5.8	1.7	15.0	·	·	3.4	·	21.1	7.9	2.2	·	·	·	·	·	·	·	·	·	·	·	·	·	·	·	·	57.7	81	-13	8	6	·	·
		Rastede	19	·	·	·	0.2	5.9	1.5	13.2	2.4	·	6.5	·	21.4	1.1	3.4	·	·	·	0.6	·	·	·	·	·	·	·	0.4	·	·	·	0.6	·	57.2			12	8	1	1
		Varel	10	·	·	0.1	0.5	5.5	6.8	13.4	1.6	·	4.6	·	16.4	1.6	4.6	·	·	·	1.1	0.4	·	·	·	·	·	·	·	·	·	·	0.0	·	56.6	76	-18	12	9	·	·
		Upschört	9	·	·	·	0.2	5.5	2.5	19.5	1.9	·	3.3	·	10.2	2.9	4.3	·	·	·	2.5	·	·	·	·	·	·	·	·	·	·	·	·	·	52.8	71	-22	10	9	·	·
		Wilhelmshaven	4	·	·	·	0.3	5.7	1.8	16.2	0.5	·	4.1	·	16.8	3.8	3.3	·	0.1	0.0	1.0	1.2	·	·	·	·	·	·	·	·	·	·	·	·	54.8	78	-15	12	9	·	·
		Jever	6	·	·	·	0.6	6.0	1.5	16.6	0.4	·	2.8	·	10.0	2.3	3.9	·	·	0.1	1.1	0.2	·	·	·	·	·	·	·	·	·	·	·	·	45.5	59	-31	12	8	·	·
		Minsen	2	·	·	·	0.3	5.0	7.2	12.2	0.5	·	2.3	·	14.4	7.3	3.1	·	0.2	0.1	0.9	0.3	·	·	·	·	·	·	·	·	·	·	·	·	53.8	71	-22	13	7	·	·
		Wangeroog	5	·	·	·	0.4	3.0	2.3	20.0	3.0	1.3	·	·	11.7	6.7	4.0	2.0	0.4	·	3.4	·	·	·	·	·	·	·	·	·	·	·	·	·	58.2	78	-16	12	10	·	·
		Esens	3	·	·	·	0.2	4.5	2.3	20.0	1.2	·	3.0	·	6.0	3.3	6.0	·	0.2	0.2	2.5	1.1	·	·	·	·	·	·	·	·	·	·	·	·	50.5	65	-27	13	10	·	·
		Norderney (Flugh.)	4	·	·	·	0.1	3.0	1.7	15.0	0.3	·	0.2	·	2.7	1.5	14.0	·	·	·	4.9	0.7	·	·	·	·	·	·	·	0.2	·	·	·	·	44.3	62	-27	12	7	·	·
		Greetsiel	1	1.3	0.4	·	·	12.3	3.2	15.9	2.4	·	·	·	·	·	15.3	0.0	·	·	5.7	·	·	·	·	0.2	·	·	·	·	·	·	·	0.4	57.1			10	7	·	·
		Theene	1	·	·	·	0.7	3.6	1.5	12.0	2.1	·	2.3	·	7.4	·	7.1	·	·	·	4.6	·	·	·	·	·	·	·	·	·	·	·	·	·	41.3			8	7	·	·
		Emden	1	·	·	·	·	4.7	2.9	15.7	2.9	·	1.6	·	7.7	0.6	7.4	·	·	·	6.9	1.0	·	·	·	0.5	·	·	·	·	·	·	·	·	51.9	75	-17	11	9	·	·
Ems																																								
Quelle bis Mündung	Quelle bis Aa	Hövelriege	107	·	·	·	·	·	1.0	6.7	2.0	·	4.8	1.5	26.2	·	1.5	·	·	·	·	·	·	·	·	·	·	·	0.2	·	·	·	·	43.9	65	-23	8	7	·	·
		Stromberg	145	·	·	·	·	2.0	4.5	16.9	2.4	·	3.5	·	19.5	·	1.2	·	·	·	·	·	·	·	·	·	·	·	·	·	·	·	·	·	50.0	77	-15	7	7	·	·
		Senne II (Bielefeld, Pumpst. I)	126	·	·	·	·	·	2.4	4.6	8.4	·	3.7	0.2	24.4	·	1.2	·	·	·	0.3	·	·	·	·	·	·	·	0.2	0.2	·	·	0.2	·	45.8	65	-24	11	6	·	·
		Heerde	66	·	·	·	·	0.4	1.4	5.6	0.8	·	·	1.2	18.4	1.2	0.9	·	·	·	·	0.8	·	·	·	·	·	·	0.0	1.2	·	·	·	0.2	32.1	54	-27	11	6	·	·
		Warendorf	56	·	·	·	·	1.9	0.4	7.0	·	2.1	3.1	0.2	18.8	·	0.9	·	·	·	·	·	·	·	·	·	·	·	·	1.0	·	·	·	·	34.4	53	-30	9	6	·	·
		Hesseln	115	·	·	·	·	0.6	0.6	5.1	1.0	·	3.1	·	17.0	·	0.1	·	·	·	·	·	·	·	·	·	·	·	·	4.2	·	0.1	0.5	0.1	32.4	44	-41	11	5	2	·
		Iburg	122	·	·	·	·	1.3	·	8.2	1.7	·	3.9	·	19.7	·	0.4	·	·	·	0.3	0.0	·	·	·	0.0	·	·	0.0	0.1	0.0	0.0	0.1	·	35.7	51	-35	9	5	1	·
		Ostbevern	53	·	·	·	4.3	3.7	·	8.4	·	·	·	·	12.8	·	·	·	·	·	·	·	·	·	·	·	·	·	·	·	·	0.0	·	0.0	29.2	46	-34	4	4	·	·
		Rinkerode	62	·	·	·	·	1.9	1.3	8.7	4.1	4.8	·	·	11.4	·	·	·	·	·	·	·	·	·	·	·	·	·	·	·	·	·	·	·	32.2	52	-30	6	6	·	·
		Altenberge	105	·	·	·	·	5.4	0.1	7.9	4.6	·	3.1	·	8.9	·	0.4	0.1	0.0	0.0	0.9	·	·	·	·	2.3	·	·	0.2	0.3	·	·	·	0.6	34.8	55	-28	7	6	1	·
		Münster (Schlageterstr.)	63	·	·	·	·	2.8	0.2	8.4	0.2	·	4.0	·	9.9	·	0.3	·	·	·	·	·	·	·	·	·	·	·	·	0.5	·	·	·	·	26.3	39	-42	8	4	·	·
		Rheine	33	·	·	·		2.9	·	8.0	0.7	·	2.1	·	12.1	·	1.5	·	·	·	5.1	·	·	·	·	8.7	·	·	·	0.4	·	·	·	·	41.5	63	-24	9	7	·	·
	Aa	Ibbenbüren	70	·	·	·	·	2.1	·	6.5	2.9	·	2.4	·	13.5	·	0.8	·	·	·	·	·	·	·	·	1.8	·	·	·	·	·	·	·	0.5	30.5	45	-37	8	6	·	·
		Settrup	34	·	·	·	·	0.7	7.3	8.5	0.6	·	3.3	·	12.7	0.8	1.1	·	·	·	3.5	·	·	·	·	·	·	·	·	·	·	·	0.2	·	38.7	61	-25	10	6	1	·
	E.	Lingen	23	·	·	·	·	2.7	0.8	7.8	2.7	0.1	9.4	0.1	10.9	0.3	1.6	·	·	·	4.8	0.1	·	·	·	7.7	·	·	·	·	·	·	·	·	49.0	72	-19	13	8	·	·
	Hase	Osnabrück-Düstrup	69	·	·	·	·	1.0	·	7.6	2.4	0.4	2.4	·	14.7	·	1.2	·	·	·	0.2	·	·	·	·	·	·	·	·	0.1	·	·	0.5	0.2	30.7	49	-32	11	6	·	·
		Bramsche	48	·	·	·	·	1.9	2.8	6.5	2.2	·	1.3	·	15.3	0.2	0.7	·	·	·	0.1	·	·	·	·	·	·	·	0.0	·	·	·	0.1	·	31.1	49	-32	10	6	1	·
		Bersenbrück	34	·	·	·	·	2.8	3.8	6.2	3.0	·	3.1	·	17.4	·	1.0	·	·	·	·	·	·	·	·	·	·	·	·	·	·	·	0.8	·	38.1	60	-26	8	7	1	·
		Vechta	37	·	·	·	0.1	2.6	2.6	5.4	3.6	·	1.9	·	22.2	·	1.2	·	·	·	0.7	·	·	·	·	·	·	·	·	·	·	·	0.6	·	40.9	69	-18	10	7	1	1
		Löningen	23	·	·	·	·	3.8	1.8	10.2	3.4	·	6.7	·	17.0	0.3	2.1	·	·	·	2.6	0.5	·	·	2.8	·	·	·	·	·	·	·	0.3	0.1	51.6	85	- 9	13	9	1	·
		Berge	50	·	·	·	0.1	4.2	0.9	10.7	·	·	5.4	·	16.2	·	·	0.2	·	·	2.5	·	·	·	0.2	·	·	·	1.9	0.0	·	·	0.9	·	43.2	67	-21	11	6	1	·
		Haselünne	20	·	·	·	·	2.5	1.3	11.2	1.0	·	11.5	·	12.2	0.3	1.7	·	·	·	4.4	0.2	·	·	·	7.8	·	·	·	·	·	·	·	·	54.1	78	-15	11	9	·	·
		Bockholte	36	·	·	·	·	5.2	3.9	13.1	1.0	·	7.7	·	14.9	0.1	2.9	·	·	·	2.3	0.4	·	·	·	7.5	·	·	0.3	·	·	·	·	·	59.3	91	- 6	12	9	·	·
		Sögel	35	·	·	·	·	3.8	2.9	11.5	1.6	·	4.9	·	12.9	0.1	3.2	0.1	·	·	3.0	0.7	·	·	·	2.0	·	·	0.1	·	·	·	·	·	46.8	71	-19	13	9	·	·
	Hase bis Leda	Hebelermeer	19	·	·	·	·	4.5	3.7	13.1	1.7	·	3.4	·	9.7	0.5	4.3	0.2	·	0.2	11.4	0.6	0.2	·	·	11.9	·	·	·	·	·	·	·	0.6	65.5			15	9	·	·
		Lathen	12	·	·	·	·	4.1	2.9	11.5	·	·	5.3	·	11.2	·	2.5	·	·	·	7.6	·	·	·	·	5.8	·	·	·	·	·	·	·	·	50.9	77	-15	8	8	·	·
		Surwold	9	·	·	·	0.2	1.4	1.5	12.5	0.4	·	0.7	·	9.5	0.8	3.1	0.1	0.0	·	6.1	0.8	·	·	·	3.5	·	·	·	·	·	·	·	0.2	40.8			14	7	·	·
	Leda	Westerstede	7	·	·	·	·	4.4	1.9	13.8	1.9	·	4.8	·	12.9	0.7	3.2	0.3	0.2	0.2	0.5	1.9	·	0.1	0.1	·	·	·	·	·	0.1	·	0.1	·	47.1	71	-19	17	8	1	1
		Cloppenburg	38	·	·	·	·	4.6	2.7	7.4	1.2	4.1	·	·	15.6	·	1.9	·	·	1.9	0.5	·	·	·	·	·	·	·	·	·	·	·	0.4	·	40.3	63	-24	10	8	1	·
		Edewechterdamm	6 ~~11~~	·	·	·	·	8.5	3.8	8.8	0.8	·	5.8	·	19.9	0.7	3.1	·	0.1	·	0.6	0.6	·	·	·	·	·	·	·	·	·	·	·	·	52.7	85	- 9	11	6	·	·

Flußgebiet		Ort	Seehöhe m	1	2	3	4	5	6	7	8	9	10	11	12	13	14	15	16	17	18	19	20	21	22	23	24	25	26	27	28	29	30	31	Monatssumme mm	% d. Norm.	Abweichung v. d. Norm.	Zahl der Tage mit Niederschl. ≥ 0.1	≥ 1.0	≥ 0.3	☒
Ems	Ems	Leer	2	·	·	·	0.3	2.8	1.2	15.5	0.8	·	2.2	·	7.0	0.3	4.2	0.2	·	·	9.6	0.1	·	·	·	·	·	·	·	·	·	·	·	·	44.2	65	-24	12	7	·	·
		Strackholt	8	·	·	·	·	5.0	2.7	15.0	3.0	0.2	0.8	·	6.1	1.1	6.1	0.2	0.2	1.1	3.5	1.2	·	0.2	0.1	·	·	·	·	·	·	·	0.2	·	46.7	64	-26	17	10	·	·
		Landschaftpolda	1	·	·	·	·	2.9	1.4	12.0	1.0	·	1.5	·	12.3	0.4	4.7	·	·	·	6.8	1.0	·	·	·	0.9	·	·	·	·	·	·	·	·	·	44.9	70	-13	11	9	·	·
Von der Ems bis zum Rhein																																									
Westfriesische Küste	Vechte	Burgsteinfurt	70	·	·	·	·	3.2	0.4	10.0	0.0	·	2.6	·	10.4	0.0	0.7	·	·	0.0	4.1	·	·	·	·	5.2	·	·	·	0.0	·	·	0.3	0.7	37.6	59	-26	10	6	2	·
		Schüttorf	31	·	·	·	·	2.5	3.0	9.6	0.3	0.4	3.3	·	7.9	·	0.7	·	·	·	9.0	·	·	·	·	9.6	·	·	·	·	·	·	·	·	·	46.3	65	-25	10	7	·	·
		Nordhorn	22	·	·	·	·	2.2	0.9	6.4	3.5	·	4.4	·	6.7	0.7	5.0	·	·	0.9	7.3	0.1	·	·	·	5.8	·	·	·	0.0	·	·	·	0.3	44.7	65	-24	13	8	1	1
		Gronau	37	·	·	·	·	2.5	1.8	8.5	·	2.2	·	·	6.9	·	3.9	·	·	3.4	2.5	·	·	·	·	1.5	·	·	·	·	·	·	0.5	·	33.7	51	-33	10	9	1	·
		Scheerhorn	15	·	·	·	·	1.7	2.1	6.4	4.4	·	2.6	·	9.6	1.2	7.1	·	·	0.0	10.3	·	·	·	·	10.1	·	·	·	·	·	·	·	·	55.5	77	-21	10	10	·	·
		Laar	10	·	·	·	·	3.8	1.7	11.2	3.4	·	2.6	·	9.2	·	10.2	·	0.1	6.4	3.1	0.2	·	·	·	20.2	·	·	·	·	·	·	·	0.6	72.7	113	+ 9	13	10	·	·
	Aa	Ahaus	51	·	·	·	·	1.9	0.4	10.6	4.0	·	3.1	·	6.4	0.3	4.1	·	·	1.7	·	·	·	·	·	·	·	·	·	·	·	·	0.0	0.7	33.2	48	-36	10	7	1	·
	Berkel	Billerbeck	114	·	·	·	·	2.5	·	9.5	1.0	·	3.8	·	9.8	·	0.3	·	·	·	3.4	·	·	·	·	0.7	·	·	·	·	·	·	·	·	·	31.0	42	-43	8	6	·	·
		Wennewick	29	·	·	·	·	2.6	0.8	8.9	·	·	4.1	·	·	0.8	4.9	·	·	6.5	2.7	·	·	·	·	·	·	·	·	·	·	·	·	1.3	32.6	48	-35	9	7	·	·
	Ijssel	Raesfeld	60	·	·	0.0	·	2.6	0.5	15.4	0.2	·	3.8	·	2.9	·	2.3	·	0.3	2.1	7.5	·	·	·	·	·	·	·	·	·	·	·	0.8	38.4	54	-33	11	7	·	·
		Borken	50	·	·	·	·	1.8	0.5	7.0	2.1	·	3.4	·	2.8	·	2.9	·	0.2	4.7	3.7	0.1	·	·	·	·	·	·	·	0.0	·	·	·	0.4	29.6	42	-40	12	8	·	·
		Stenern	30	·	·	0.0	·	2.1	0.1	7.4	·	·	5.4	·	0.6	·	0.6	0.3	·	4.7	2.4	·	·	·	·	·	·	·	·	·	·	·	1.1	24.7	37	-42	10	6	·	·
Rhein																																									
Ill	Quelle bis Mündung	Vermunt	1750	·	4.1	·	·	8.5	·	·	13.0	4.9	·	·	·	·	·	·	·	·	·	·	·	·	·	·	·	·	11.2	2.7	7.8	0.7	3.9	·	56.8			9	8	3	6
		Gaschurn	964	·	4.4	·	·	1.8	·	·	8.6	8.2	·	·	·	·	·	·	·	·	·	·	·	·	·	·	·	·	10.2	6.2	3.2	·	2.6	1.2	46.4	65	-25	9	9	5	5
		Gargellen	1580	·	2.2	·	·	1.5	·	·	10.7	6.4	·	·	·	·	·	·	0.6	·	·	·	·	·	·	·	·	1.2	7.8	1.6	7.8	1.7	2.0	0.5	44.0	51	-43	12	10	6	6
		Silbertal	889	·	2.3	·	·	1.0	·	2.0	13.9	6.6	·	0.2	2.0	·	·	·	·	·	·	·	·	·	·	·	·	·	13.7	3.5	1.1	2.5	2.4	2.0	53.2	65	-29	13	12	7	6
		Tschagguns	684	·	1.5	·	·	0.8	·	·	8.8	7.6	·	·	·	·	·	·	·	·	·	·	·	·	·	·	·	0.9	10.4	2.7	5.0	0.7	1.8	0.0	40.2			10	7	4	4
		Langen a. Arlberg	1220	·	2.6	·	·	5.1	·	·	20.2	7.5	·	·	1.5	0.5	·	·	·	·	·	·	·	·	·	·	·	0.3	12.2	4.3	6.9	0.4	6.1	3.2	70.8	60	-48	13	10	5	6
		Bludenz (Bürs)	590	·	1.5	·	·	1.0	·	·	10.3	6.3	·	·	3.7	·	·	·	·	·	·	·	·	·	·	·	·	·	6.0	4.5	4.3	0.9	1.7	0.2	40.4			11	9	2	2
		Lünersee	1969	·	2.2	·	·	3.7	·	·	17.3	10.5	·	·	2.0	·	·	·	0.3	·	·	·	·	·	·	·	·	1.1	8.7	2.6	5.1	1.9	2.4	0.6	58.4			13	10	6	7
		Fontanella	1100	0.4	2.4	·	·	1.6	·	·	19.5	8.1	·	·	4.9	0.4	·	·	0.5	·	·	·	·	·	·	·	·	·	9.9	5.6	6.2	1.6	4.8	1.8	67.5			14	11	6	6
		Thüringen	550	·	·	·	·	1.2	·	·	12.3	5.6	·	·	0.6	·	·	·	·	·	·	·	·	·	·	·	·	0.2	6.5	5.4	3.8	1.1	2.1	0.6	39.4	49	-42	11	8	6	6
		Feldkirch	479	·	0.3	·	·	1.9	·	·	8.8	4.2	0.1	·	0.3	·	·	·	·	·	·	·	·	·	·	·	·	·	5.1	2.1	2.3	0.6	0.6	0.5	26.8	35	-47	12	6	2	1
Rhein	Rhein	Meiningen	410	·	0.5	·	·	3.1	·	·	15.4	5.6	·	·	0.1	·	·	0.1	·	0.1	0.1	·	0.1	·	·	·	·	0.1	5.8	1.8	2.7	0.5	0.5	0.2	36.7	44	-47	16	6	2	
		Laterns	912	·	2.4	·	·	3.5	·	·	14.5	3.4	·	·	·	·	·	·	·	·	·	·	·	·	·	·	·	0.1	5.9	6.2	5.9	0.8	4.7	1.5	48.9	47	-65	11	9	7	6
		Mäder	416	·	0.2	·	·	2.5	·	·	22.0	5.7	·	·	·	·	·	·	·	·	·	·	·	·	·	·	·	0.1	7.4	1.8	3.8	1.1	1.3	·	45.9	57	-34	10	8	1	·
Bodensee	Bodensee	Hohenems	430	·	0.5	·	·	1.3	·	·	25.1	6.0	·	·	·	·	0.0	·	·	·	·	·	·	·	·	·	·	0.2	11.1	3.5	4.7	0.9	1.7	0.5	55.5	60	-36	11	7	1	1
		Gütle	520	·	0.7	·	·	0.9	·	·	33.2	6.7	·	·	6.2	·	·	·	·	·	·	·	·	·	·	·	·	0.8	10.1	6.5	·	·	2.0	1.3	68.4			10	7	4	1
		Bildstein	650	Beobachtungen fehlen																																					
	Bregenzer Ache	Schröcken	1260	·	5.9	·	·	0.7	·	·	27.4	9.0	·	·	2.6	·	·	·	0.8	·	·	·	·	·	·	·	·	0.6	9.7	2.3	4.5	0.9	3.5	1.3	69.2	49	-57	13	9	5	6
		Au	800	·	0.0	·	·	1.4	·	·	20.3	8.9	·	·	2.2	·	·	·	·	·	·	·	·	·	·	·	·	0.6	7.1	2.0	2.9	1.9	2.1	0.2	49.6	42	-68	11	9	5	·
		Damüls	1428	·	0.3	·	·	2.2	·	·	21.4	9.5	·	·	4.4	0.0	·	·	·	·	·	·	·	·	·	·	·	0.2	6.1	3.3	4.4	1.1	2.8	1.1	56.8	46	-66	12	10	6	6
		Bizau	700	·	0.1	·	·	2.0	·	·	25.0	8.0	·	·	5.5	0.1	·	·	·	·	·	·	·	·	·	·	·	1.2	7.3	3.0	3.1	0.3	1.8	1.0	58.4	50	-60	13	10	6	4
		Andelsbuch	601	·	1.5	·	·	1.5	·	·	39.2	6.6	·	·	1.7	·	·	·	·	·	·	·	·	·	·	·	·	·	7.0	4.7	4.9	1.0	2.2	·	70.3			10	10	5	2
		Sibratsgfäll	931	·	0.3	0.2	·	1.5	0.2	·	36.0	7.2	·	·	5.7	·	·	·	·	·	·	·	·	·	·	·	·	1.0	11.6	3.4	5.2	1.4	4.1	2.1	79.9	65	-43	14	11	6	6
		Sulzberg	1007	·	·	0.0	·	0.5	·	·	39.0	8.2	·	·	4.5	·	·	·	·	·	·	·	·	·	·	·	·	·	6.0	2.1	0.0	5.0	3.2	0.0	68.5	52	-62	8	7	4	5
	Bodensee	Bregenz	412	·	0.6	·	·	0.3	·	·	30.5	5.3	·	·	3.2	·	·	·	·	·	·	·	·	·	·	·	·	0.8	5.3	3.5	1.9	1.0	0.1	2.8	55.3	56	-43	12	8	2	1
		Balderschwang	1044	·	0.0	0.1	0.0	1.6	0.2	·	47.8	6.7	·	·	1.9	0.0	·	·	·	·	·	·	·	·	·	·	·	0.5	8.8	3.6	4.5	0.6	4.2	1.7	82.2			13	9	6	6
		Scheidegg	830	·	0.2	·	·	0.6	·	·	49.1	3.8	·	·	3.2	·	·	·	·	·	·	·	·	·	·	·	·	·	7.4	3.0	·	0.4	4.2	1.7	73.6	64	-43	10	7	4	5
		Lindau i. B.	401	·	0.7	0.1	·	0.2	·	·	29.5	3.8	·	·	2.2	·	·	·	·	·	·	·	·	·	·	·	·	0.6	2.9	2.9	1.2	0.4	3.6	2.6	50.7	54	-43	13	8	2	·

Flußgebiet		Ort	Seehöhe m	1	2	3	4	5	6	7	8	9	10	11	12	13	14	15	16	17	18	19	20	21	22	23	24	25	26	27	28	29	30	31	Monatssumme mm	% d. Norm.	Abweichung v. d. Norm.	Zahl der Tage mit Niederschl. ≥0.1	≥1.0	≥0.1	☒
Bodensee	Argen	Genhofen	830	·	·	·	·	0,5	·	·	51,2	4,7	·	·	2,8	0,0	·	·	·	·	·	·	·	·	·	·	·	0,6	6,8	3,1	4,1	0,2	4,1	2,4	81,7	65	-43	11	8	6	6
		Röthenbach bei Lindau	705	·	0,2	·	·	0,9	·	·	48,6	4,3	·	·	2,5	·	·	·	·	·	·	·	·	·	·	·	·	0,8	6,2	2,9	3,5	0,4	3,7	1,6	75,6	67	-38	12	8	6	6
		Sibratshofen	780	·	·	·	·	0,5	·	·	41,3	4,2	·	·	1,5	·	·	·	·	·	·	·	·	·	·	·	·	0,5	7,1	3,5	3,1	0,2	5,1	3,1	70,1	60	-46	11	8	5	5
		Wangen (Realsch.)	557	·	0,6	·	·	0,3	·	·	32,7	2,9	·	·	3,0	·	·	·	·	·	·	·	·	·	·	·	·	0,0	7,4	2,6	1,5	0,2	3,5	1,5	56,2	64	-32	11	8	6	3
		Überruh	830	·	0,0	·	·	·	·	·	37,3	3,2	·	·	4,0	·	·	·	·	·	·	·	·	·	·	·	·	1,6	5,5	4,0	6,5	0,7	1,1	8,9	72,8	65	-39	10	9	6	6
		Isny	721	0,0	0,2	0,0	·	0,4	0,1	·	38,3	3,2	0,2	·	1,3	0,1	0,0	0,0	0,1	·	·	·	·	·	·	·	·	0,4	8,0	3,3	2,5	0,2	4,2	2,1	64,6	67	-32	16	8	6	4
		Doberatsweiler	503	·	1,2	·	·	0,4	·	·	39,8	3,8	·	0,2	1,6	·	·	·	·	·	·	·	·	·	·	·	·	0,4	6,2	2,8	1,7	0,3	4,4	0,9	63,7	72	-25	13	8	5	2
	Schussen	Schussenried	569	·	1,5	0,2	·	·	·	0,2	24,3	1,2	·	0,2	0,8	0,2	0,3	0,1	0,1	0,2	0,1	0,1	0,2	0,1	0,1	·	·	1,4	9,8	4,0	0,8	1,8	3,6	1,0	52,3	92	- 5	24	9	6	3
		Waldsee	599	·	1,5	·	·	·	·	0,4	23,5	1,1	0,0	0,1	1,7	0,3	0,2	0,1	0,1	·	·	0,1	0,2	0,3	0,1	·	·	1,7	16,8	4,2	1,6	1,5	4,4	1,5	61,4			21	11	6	2
		Ravensburg	461	·	2,5	·	·	·	·	·	31,0	2,4	·	·	1,1	·	·	·	·	·	·	·	·	0,8	·	·	·	1,3	8,6	2,8	1,4	0,9	3,6	0,9	57,3	85	-10	12	9	4	1
	Schussen bis Aach	Wilhelmsdorf	620	·	3,2	·	·	·	1,0	·	28,4	2,0	·	·	5,6	0,3	0,4	0,4	0,3	·	0,2	0,3	0,2	0,2	0,3	0,1	·	1,5	9,6	3,5	1,0	0,8	4,3	0,0	63,6	100	0	21	10	5	2
		Friedrichshafen	400	·	2,2	·	·	0,0	0,0	·	32,4	3,4	0,0	·	1,2	·	0,0	0,0	0,0	0,0	·	·	0,0	0,0	0,0	·	·	0,4	4,7	1,2	0,6	0,4	1,0	3,2	50,7	73	-18	11	8	3	1
		Meersburg	434	·	2,6	0,2	·	·	·	·	32,2	4,4	0,1	·	2,0	·	·	·	·	·	·	·	·	·	·	·	·	0,7	7,5	2,0	0,2	0,3	1,1	1,2	54,5	89	- 7	13	8	4	·
		Mainau	414	·	2,8	·	·	·	·	·	31,4	3,1	·	·	1,7	·	·	·	·	·	·	·	·	·	·	·	·	1,8	4,7	0,7	0,1	0,0	2,5	0,4	49,2	83	-10	10	7	2	1
		Heiligenberg	741	·	2,4	0,2	·	·	·	·	30,0	2,0	0,1	·	3,0	0,3	0,5	·	0,2	·	0,1	0,2	0,3	0,7	0,1	·	·	1,2	8,3	1,2	0,9	0,8	3,0	1,1	56,6	88	- 8	21	9	6	4
		Liggersdorf	652	·	2,6	0,3	0,1	·	·	0,2	27,6	0,9	0,1	0,1	3,8	0,3	0,3	·	0,2	·	·	0,1	0,2	0,3	0,1	·	·	0,6	8,0	0,2	0,1	0,6	0,3	0,7	47,7	72	-18	23	4	5	1
	Aach	Aach	520	·	3,1	·	·	·	·	·	29,0	1,8	·	·	2,2	0,2	·	·	·	·	·	·	0,5	·	·	·	·	0,6	10,4	·	·	1,2	2,8	·	51,8	88	- 7	10	7	2	1
		Rielasingen	425	·	4,9	0,2	·	·	·	·	40,3	2,6	0,2	·	1,1	0,1	0,3	0,2	0,2	0,2	0,1	0,1	0,2	0,1	0,1	·	·	0,5	6,4	0,5	0,0	0,7	2,7	0,6	62,3	85	-11	22	6	2	1
Bodensee bis Basel	Rh.	Altenburg	400	·	5,0	·	·	·	·	·	40,4	3,8	0,3	·	3,4	·	·	·	·	·	·	·	·	0,2	0,2	·	·	0,9	4,9	0,6	·	0,0	0,8	0,0	60,5			11	5	1	1
	Wutach	Feldberg (Schwarzw.)	1493	0,4	7,3	1,8	·	·	2,2	1,5	50,8	3,9	·	1,5	15,1	0,4	·	·	0,3	·	·	·	·	·	·	·	·	·	3,3	2,7	·	·	3,0	·	94,2	55	-78	14	11	3	6
		Titisee	857	·	7,2	0,1	·	·	·	0,8	41,8	6,4	0,2	2,1	7,1	·	0,4	·	0,4	·	·	·	·	·	·	·	·	·	4,5	3,0	·	·	1,8	·	75,8	78	-21	13	8	3	4
		Birkendorf	762	·	6,2	0,4	·	·	·	0,2	42,4	2,3	·	·	8,2	·	·	·	·	·	·	·	·	·	·	·	·	·	6,2	0,3	·	·	1,0	·	67,2	76	-21	9	6	3	·
		Schluchsee	932	·	4,2	2,3	·	·	0,0	·	45,2	2,8	0,3	1,2	5,5	0,2	·	0,3	0,9	0,2	0,1	0,1	·	·	·	·	·	·	3,0	3,4	0,0	·	0,0	·	69,7			15	8	2	5
		Höchenschwand	1004	·	5,3	·	·	·	·	0,0	53,5	3,5	·	·	10,0	·	·	·	0,0	·	·	·	·	·	·	·	·	·	4,3	6,5	0,0	·	0,0	·	83,1	73	-31	6	6	2	1
	Rh.	Waldshut	340	·	4,0	·	·	·	·	0,5	48,9	3,2	·	0,2	7,6	·	0,1	·	0,1	·	·	·	0,4	0,4	·	·	·	1,0	2,8	0,6	0,1	·	·	·	69,9			14	6	·	·
	Alb	Bernau	922	·	3,8	0,7	·	·	·	·	51,1	3,1	0,2	·	10,8	0,5	·	·	0,6	·	·	·	·	·	·	·	·	·	2,8	3,6	3,2	0,2	0,0	·	81,6	66	-42	12	7	4	4
		St. Blasien	825	·	4,3	0,7	·	·	0,1	1,1	58,3	3,9	·	0,9	8,8	0,1	0,1	·	0,4	0,2	·	·	·	·	·	·	·	0,2	3,9	0,9	0,2	·	1,2	·	85,3	75	-28	17	7	4	2
	Rhein	Segeten	879	·	4,7	0,6	·	·	0,0	1,2	78,0	4,6	·	3,6	14,7	0,0	0,4	·	1,8	0,4	·	0,1	0,3	·	·	·	·	0,6	4,4	1,8	1,7	0,4	1,2	·	120,5	97	- 4	18	11	4	2
		Säckingen	295	·	5,5	0,1	·	·	·	0,8	45,5	3,5	0,0	3,2	15,7	1,1	0,2	4,6	0,9	·	·	·	·	·	·	·	·	0,3	2,8	1,8	0,0	0,9	1,1	0,1	88,1			17	9	2	1
		Todtmoos	799	·	4,2	1,2	·	·	·	2,2	72,2	3,6	·	3,4	13,4	·	·	0,8	1,1	1,3	·	·	·	·	·	·	·	·	3,2	4,3	3,1	·	0,0	·	114,0	75	-37	13	12	2	3
Basel bis Neckar	Wiese	Belchenhaus	1360	·	11,1	0,7	·	0,3	1,1	0,0	48,3	2,8	·	4,6	17,8	·	0,2	·	1,1	·	·	·	·	·	·	·	·	·	3,6	2,3	·	·	0,0	·	93,9			12	9	2	6
		Schönau	534	Beobachtungen fehlen																																					
		Schweigmatt	733	·	4,7	2,3	·	·	·	0,9	54,8	3,0	·	4,8	18,3	·	·	0,1	0,6	0,0	·	·	·	·	·	·	·	·	5,5	6,4	3,7	0,1	0,3	·	105,5	91	-10	14	9	3	·
		Lörrach	295	·	6,1	0,6	·	·	·	·	34,1	3,1	·		17,0	·	·	·	0,6	·	·	·	·	·	·	·	·	·	3,6	3,1	0,0	·	0,0	·	68,2			8	6	·	·
	Wiese bis Elz	Friedrichsheim	877	·	6,4	1,4	0,3	0,7	0,2	0,0	35,7	2,7	·	6,1	20,2	·	·	0,1	0,2	·	·	·	·	·	·	·	·	0,0	4,3	2,6	1,3	0,1	0,2	·	82,5	58	-61	16	9	4	·
		Badenweiler	417	·	7,4	3,4	·	0,6	·	·	25,8	1,4	·	9,4	27,6	·	·	0,1	·	·	·	·	0,2	0,1	0,1	0,2	·	0,1	3,2	6,6	1,6	0,3	0,1	·	88,2	104	+ 4	18	9	2	·
		Obermünsterthal	539	·	5,9	0,4	0,4	0,5	·	0,2	28,5	1,8	·	7,5	19,6	1,0	0,0	0,1	0,2	0,0	·	·	0,1	0,1	0,1	·	0,1	·	4,0	2,6	1,9	·	0,0	0,1	75,1	73	-28	20	9	2	·
		~~Grezhausen~~ +	~~202~~	·	7,0	0,5	0,5	·	·	1,5	22,7	1,7	·	12,2	22,2	·	·	·	·	·	·	·	·	·	·	·	·	·	4,8	2,0	·	·	·	·	75,1			10	8	·	·
		~~Schelingen~~ x	~~819~~	·	4,3	5,3	·	·	·	0,7	19,2	·	·	7,2	15,2	·	·	·	·	·	0,4	·	·	0,3	·	·	·	·	·	0,0	1,0	·	·	·	53,6			9	6	·	·
	Elz	Oberprechtal	461	Beobachtungen fehlen																																					
		Keppenbach	275	0,4	7,7	·	0,2	·	·	2,9	18,8	0,6	·	7,9	13,1	0,2	0,1	·	1,6	·	0,1	·	·	·	·	·	·	·	0,2	1,3	0,1	·	·	·	55,2	64	-31	15	7	·	·
		Breitnau	1019	0,4	8,2	0,7	·	·	0,4	0,3	48,3	1,3	0,2	3,9	17,0	0,2	·	·	0,4	0,1	0,1	·	·	·	·	·	·	0,1	4,8	3,2	1,3	0,4	0,3	·	91,6	90	- 9	20	8	3	·
		Hofsgrund	1056	·	5,2	0,9	·	·	1,6	·	38,5	1,4	·	3,2	20,4	·	·	·	·	·	·	·	·	·	·	·	·	·	5,0	3,0	·	·	·	·	79,2	49	-81	9	8	2	·
		St. Peter	722	·	5,5	·	·	·	·	·	34,0	1,0	·	5,0	14,6	·	·	·	·	5,8	0,5	·	·	0,0	·	·	·	·	3,5	1,0	0,0	·	·	·	70,9	65	-38	9	8	2	·
		Freiburg (Eisenbahnstr.)	259	·	6,5	1,0	·	0,5	0,1	·	20,8	1,1	·	7,5	17,9	·	·	·	0,1	0,1	·	·	·	0,2	0,1	0,4	0,1	0,3	3,6	1,6	0,9	0,1	0,0	0,0	62,9	80	-15	19	8	1	·
		Ettenheimmünster	260	·	9,5	0,8	·	·	·	·	10,6	0,4	·	23,5		·	·	·	·	·	0,7	·	·	·	·	·	·	·	·	1,1	0,8	·	·	·	47,4			8	4	·	·
	Rh.	Altenheim	148	·	4,0	3,5	·	·	·	2,4	12,8	·	·	5,4	18,2	·	·	·	·	·	·	·	·	·	·	·	·	·	·	·	0,2	·	·	·	46,5	80	-12	7	6	·	·

\+ Heitersheim 250 x Uttoschwanden 430

Flußgebiet		Ort	Seehöhe m	1	2	3	4	5	6	7	8	9	10	11	12	13	14	15	16	17	18	19	20	21	22	23	24	25	26	27	28	29	30	31	Monatssumme mm	% d. Norm.	Abweichung v. d. Norm.	Zahl der Tage mit Niederschl. ≥0.1	≥1.0	☀ ≥0.3	▩
Baseel bis Neckar	Kinzig	Schiltach	332	0,2	2,8	0,2	·	·	·	3,5	19,6	0,2	·	5,9	5,4	0,3	0,1	·	·	0,1	·	·	·	·	·	·	·	·	0,9	0,1	·	·	0,3	·	40,6	46	-48	14	6	2	·
		Schramberg	424	0,0	3,1	1,2	·	·	0,1	3,5	15,8	0,5	·	2,1	7,9	0,7	·	·	·	·	·	·	·	·	·	·	·	·	4,6	2,4	0,3	0,1	0,2	·	42,5	52	-40	14	8	4	·
		Rippoldsau, Bad	562	0,5	0,1	7,8	·	·	·	2,0	33,4	0,1	·	7,0	8,0	·	·	·	·	·	·	·	·	·	·	·	·	0,0	0,0	3,0	0,0	·	·	·	61,9	44	-80	9	6	1	·
		Oberwolfach	285	·	·	2,5	·	·	·	1,8	20,5	2,1	·	6,2	4,7	·	0,2	·	0,2	·	·	·	·	·	·	·	·	·	·	·	0,0	0,3	·	·	38,5			9	6	·	·
		Oberharmersbach	321	·	0,5	3,7	·	·	·	1,1	19,6	·	0,1	5,5	10,0	·	·	·	0,3	·	0,4	·	0,2	·	·	0,2	·	0,4	0,2	0,7	·	·	0,3	0,1	43,3	42	-60	16	5	2	·
		Gengenbach	178	·	1,2	3,0	0,3	0,2	·	1,5	15,6	·	·	5,0	13,3	·	·	·	·	·	·	·	·	·	·	0,5	·	·	·	·	1,2	·	·	·	42,0	50	-42	10	7	·	·
		Seelbach	219	·	0,8	4,5	·	0,3	·	·	11,4	·	·	0,7	17,6	·	·	·	·	·	0,9	·	·	0,2	·	·	·	·	0,0	0,7	1,4	·	·	·	38,5	48	-43	10	4	·	·
	Rhein	Rheinbischofsheim	132	Beobachtungen fehlen																																					
		Löcherberg	328	0,5	·	3,8	·	·	·	3,8	20,5	·	·	5,8	8,2	·	·	·	·	·	0,0	·	·	·	·	·	·	0,0	0,0	1,3	0,0	·	0,0	·	43,9	36	-78	7	6	·	·
		Stollhofen	126	0,3	0,0	0,1	·	0,2	3,4	5,0	23,1	·	·	0,1	10,2	·	·	·	·	·	·	·	·	0,9	·	·	·	0,0	0,1	0,1	3,1	·	·	·	46,6			12	5	·	·
		~~Bühlerhöhe~~ +	~~760~~	·	·	3,2	·	·	0,6	6,4	19,6	0,2	·	3,9	10,2	·	·	·	·	0,3	·	·	·	·	·	·	·	·	·	0,9	0,6	0,7	·	·	46,6			11	5	3	5
	Murg	Hornisgrinde	1160	·	0,0	3,6	·	0,3	0,3	9,3	37,7	·	0,3	5,3	11,5	0,2	·	·	·	0,0	0,0	·	·	·	·	·	·	·	0,0	0,0	2,5	1,6	0,0	0,0	·	72,6	45	-87	11	7	2	2
		Baiersbronn	580	1,0	·	4,2	0,5	·	·	5,9	21,5	·	·	6,2	8,0	·	·	·	·	·	·	·	·	·	·	·	·	·	·	2,1	·	·	·	·	49,4	44	-64	8	7	1	·
		Schönmünzach	480	1,1	1,7	1,7	·	0,0	0,3	11,9	30,8	0,4	·	5,2	7,4	·	·	·	·	·	·	·	·	·	·	·	·	0,0	·	1,0	0,4	0,3	0,0	·	62,2	47	-71	12	8	3	·
		Unterstmatt	929	0,7	·	3,5	·	·	1,0	11,3	48,2	·	0,6	6,4	14,2	·	·	·	·	·	·	·	·	·	·	·	·	0,3	0,5	1,2	1,6	·	·	·	89,5	55	-73	12	8	3	6
		Langenbrand	220	0,1	0,0	2,7	·	0,0	0,0	3,9	29,0	·	0,4	5,5	9,9	·	·	·	·	·	·	·	·	·	·	·	·	0,2	0,2	2,1	1,6	·	0,2	·	55,8	58	-41	12	7	3	1
		Bütthof	306	0,2	0,1	2,5	·	0,2	0,4	10,9	30,1	·	0,6	6,4	14,2	·	·	·	·	·	0,2	·	·	·	·	·	·	0,2	0,3	1,5	2,5	·	·	·	70,3	62	-44	15	7	2	·
		Rastatt	116	·	·	3,6	·	·	·	5,1	16,1	·	·	4,5	9,1	·	·	·	·	·	·	·	0,1	0,5	0,3	·	·	·	·	3,1	0,9	0,0	·	·	43,3			10	6	·	·
	Rh.	Hinterweidenthal	220	·	·	3,2	·	·	2,2	3,1	12,1	·	6,2	16,1	3,2	·	·	·	·	·	·	·	·	·	·	·	·	·	·	0,2	0,5	·	·	·	46,8	64	-26	9	7	·	·
	Alb	Schielberg	417	·	·	2,6	·	·	1,6	3,5	17,0	0,0	0,0	4,3	6,2	0,0	0,0	·	·	·	·	·	0,0	0,1	·	·	·	0,1	1,0	3,1	0,9	0,0	0,1	·	40,5	44	-53	12	8	4	1
		Karlsruhe (Techn. Hochsch.)	115	·	0,0	1,6	·	·	1,1	1,6	12,8	·	0,1	4,7	6,7	·	·	·	·	·	·	·	·	0,4	0,2	·	·	·	0,2	3,4	3,0	·	0,6	·	36,4	56	-29	13	8	3	·
	Alb bis Speyerbach	Bergzabern	181	Beobachtungen fehlen																																					
		Landau (Pfalz)	145	·	·	1,5	·	·	·	2,3	14,4	·	0,9	4,7	4,9	·	·	·	·	·	·	·	·	·	·	0,1	·	·	0,2	·	2,8	1,9	·	0,0	·	33,7	56	-26	10	7	·	·
		Germersheim	108	·	·	1,7	0,0	·	·	1,3	10,3	·	0,9	5,6	4,6	0,2	·	·	0,2	0,3	·	·	0,2	0,3	0,2	0,1	·	0,2	0,1	3,1	1,2	0,6	0,9	0,1	32,1			20	7	1	·
		Bruchsal	133	·	·	3,6	·	·	·	4,1	17,3	·	1,1	1,2	5,2	·	·	·	·	·	·	·	·	·	·	·	·	·	0,1	4,0	0,2	·	·	0,2	37,0	56	-29	10	7	2	·
	Speyerbach	Johanniskreuz	472	·	·	1,0	·	·	4,0	2,1	21,2	·	6,2	11,9	6,5	·	·	·	0,9	·	·	·	·	·	·	0,0	·	·	0,9	·	4,3	1,9	0,0	0,0	·	60,9	72	-24	11	9	2	3
		Hochspeyer	260	·	·	3,9	0,2	·	1,3	0,9	11,4	·	7,3	11,1	4,6	0,3	·	·	0,7	·	·	·	·	·	·	·	0,7	·	0,8	·	4,0	1,2	·	0,7	·	49,1	86	- 8	15	8	3	·
		Kalmit	673	·	·	3,0	0,1	0,0	1,8	0,8	24,9	·	2,6	6,2	4,3	0,3	0,1	·	0,1	·	·	·	0,0	0,0	0,0	0,9	0,1	1,2	0,0	4,9	2,2	1,1	1,8	0,5	56,9	105	+ 3	19	11	5	6
		Rhodt	215	·	·	2,6	·	·	·	6,5	16,5	·	1,3	5,2	3,1	·	·	0,7	·	·	·	·	·	·	·	0,7	·	2,2	·	3,3	0,5	·	0,9	·	44,5	82	-10	12	9	2	·
		Speyer	98	·	·	1,7	·	·	·	0,2	20,6	·	1,6	5,2	3,8	·	·	·	·	·	·	·	·	·	·	·	·	0,7	0,0	2,8	1,6	0,2	0,5	·	38,9	83	- 8	11	7	1	·
	Rh.	Wiesloch	134	·	·	1,5	·	·	·	·	15,8	·	·	2,6	3,5	·	·	·	·	·	·	·	·	·	·	·	·	0,3	·	2,6	0,8	0,5	0,2	·	27,8	43	-36	9	5	2	·
Neckar	Quelle bis Eyach	Schwenningen	710	·	4,5	0,4	0,0	·	·	0,2	23,3	0,2	0,1	·	3,5	0,2	0,3	0,0	·	0,2	·	·	0,3	0,4	0,0	·	·	·	5,4	2,3	0,0	0,2	3,6	0,5	45,6	75	-15	17	6	5	3
		Mariazell	715	0,2	4,7	0,2	·	·	·	·	15,6	0,1	·	0,3	3,1	0,2	0,3	·	·	·	·	·	·	·	·	·	·	·	3,6	1,5	0,2	0,3	0,2	0,1	30,6	44	-38	15	5	6	5
		Dreifaltigkeitsberg	987	0,0	3,5	1,4	·	·	0,0	0,0	25,9	0,7	·	·	3,8	·	·	·	·	·	0,0	·	·	·	·	·	·	0,2	5,2	0,6	0,0	1,1	1,7	0,5	44,6	73	-16	11	7	5	6
		Rottweil	618	·	3,4	0,9	·	·	·	0,2	16,0	0,6	·	·	3,0	0,0	0,0	·	·	·	·	·	·	·	·	·	·	·	0,0	6,8	·	0,0	2,2	·	33,1	54	-28	8	5	2	3
		Freudenstadt	667	0,8	1,4	3,4	·	·	·	3,3	20,6	·	·	9,4	6,4	·	·	·	·	·	·	·	·	·	·	·	·	0,2	0,0	1,9	1,2	·	0,0	0,5	49,1	42	-67	11	8	2	·
		Winzeln	650	·	3,9	0,0	·	·	·	1,3	13,2	0,3	·	·	4,1	·	·	·	·	·	·	·	·	·	·	·	·	0,0	0,0	0,6	1,0	·	0,0	0,5	25,1	28	-63	8	5	3	·
		Horb	393	0,2	2,9	0,3	·	·	0,0	0,3	9,1	0,2	0,0	0,5	7,1	0,0	0,1	·	0,0	·	0,0	0,0	·	·	·	·	·	0,0	0,0	0,0	0,1	0,3	0,0	0,1	21,2	36	-38	12	3	3	·
	Eyach	Burgfelden	911	·	2,0	0,3	·	·	·	·	18,2	0,8	·	·	7,3	·	·	·	·	·	·	·	·	·	·	·	·	·	6,2	4,5	·	0,0	6,4	·	45,7	69	-20	8	6	3	5
		Balingen	520	·	2,3	1,2	·	2,5	·	·	10,0	0,0	·	·	0,0	·	·	·	·	·	·	·	·	·	·	·	·	·	0,7	0,4	1,3	0,2	2,0	·	23,6	37	-39	10	7	5	6
		~~Kirchberg-Suhr~~ ×	~~577~~	5,6	3,8	0,6	·	·	·	3,6	9,4	0,8	·	5,3	·	0,2	·	0,1	0,1	0,2	0,1	·	0,1	·	0,1	·	·	0,3	3,5	2,7	0,4	0,9	0,6	0,1	38,5			21	7	6	2
	Eyach bis Fils	Hechingen	540	·	1,7	0,8	·	·	·	·	12,4	·	·	·	5,1	·	·	·	·	·	·	·	·	·	·	·	·	·	6,8	0,9	·	2,4	0,3	·	30,4	51	-30	8	5	4	·
		Nebringen	456	0,3	3,0	0,3	·	·	·	·	8,5	·	·	·	1,9	·	·	·	·	·	·	·	·	·	·	·	·	·	4,0	·	0,3	2,3	0,3	·	20,9	40	-32	9	5	2	·
		Tübingen	395	0,4	1,4	0,4	·	·	·	0,5	7,8	0,2	·	0,5	2,1	·	·	·	0,1	·	·	·	·	·	·	0,2	·	·	4,0	1,1	0,2	1,1	·	0,2	20,2	40	-31	15	6	4	·
		Reutlingen	393	0,3	1,2	0,3	·	·	·	·	12,2	0,6	·	0,8	1,6	·	0,1	0,1	0,1	0,2	·	0,1	0,1	0,1	0,1	·	·	·	6,2	2,6	0,6	2,0	1,1	·	30,4	56	-24	20	7	4	1
		Neuffen	410	0,9	1,1	0,3	·	·	·	·	6,8	0,7	·	0,9	4,1	·	·	·	·	·	·	·	·	·	·	·	·	·	3,4	10,6	0,1	2,3	1,5	·	32,7	54	-28	12	7	4	·
		Waldenbuch	362	1,6	1,2	0,3	·	·	·	0,8	10,5	0,7	·	·	1,0	·	·	·	·	·	·	·	·	·	·	·	·	·	4,2	1,8	·	2,1	·	·	24,2	48	-26	10	7	3	·

+ Schliffkopf 1030 × Bickelsberg 665

Flußgebiet	Ort	See-höhe m	1	2	3	4	5	6	7	8	9	10	11	12	13	14	15	16	17	18	19	20	21	22	23	24	25	26	27	28	29	30	31	Monatssumme mm	% d. Norm.	Abweichung v. d. Norm.	Zahl der Tage mit Niederschl. ≥0,1	≥1,0	≥10,0	≥0,1	≥1,0
Neckar	Fils	Hohenstaufen	605	0,1	·	·	·	·	0,5	1,7	9,1	0,9	0,0	1,2	3,2	·	0,4	0,1	·	·	·	·	·	0,1	·	·	·	·	4,6	5,9	0,0	1,6	1,2	2,2	32,8	50	-33	15	9	5	3
		Göppingen	320	0,4	0,9	·	·	·	0,0	0,5	8,0	0,3	0,1	0,3	1,1	·	·	·	·	·	·	·	·	·	·	·	0,0	5,1	3,4	0,5	1,4	0,6	1,7	24,3	40	-37	14	6	3	·
		Boll	425	0,3	0,9	0,2	·	·	0,4	0,6	12,5	·	0,2	0,7	1,8	·	0,1	·	·	·	·	·	·	0,1	·	·	·	·	7,2	4,0	0,8	1,4	0,2	2,9	34,3	52	-32	17	6	3	·
	Neckar	Hohenheim	397	·	0,0	0,8	·	·	0,4	0,2	2,2	0,6	·	·	0,6	·	·	·	·	·	·	·	·	·	·	·	·	·	4,1	1,6	0,5	1,7	0,2	0,0	12,9	26	-37	11	4	3	·
		Stuttgart	300	·	0,9	0,8	0,0	·	0,2	0,1	6,5	0,3	0,0	0,1	2,3	·	·	0,0	0,1	·	·	·	·	·	0,1	·	·	·	4,5	2,8	0,5	2,3	0,2	0,0	21,7	44	-27	15	5	4	·
	Rems	Lauterburg	670	0,6	0,3	·	·	·	·	0,2	11,2	·	·	0,6	3,2	·	·	·	·	·	·	·	·	·	·	·	·	·	9,1	3,7	·	2,6	4,2	3,5	39,2	53	-35	11	7	5	2
		Gmünd-(Jugendherberge)	335	·	4,6	0,1	0,2	·	·	0,0	10,0	·	·	·	5,1	·	·	·	·	·	·	·	·	·	·	·	·	·	5,5	3,7	·	3,0	5,0	4,0	41,2	62	-25	10	8	1	·
		Schorndorf	255	·	0,7	0,3	·	·	·	0,2	11,0	0,6	0,1	0,1	1,9	·	·	·	·	·	·	·	·	0,0	0,3	·	·	·	2,8	1,3	0,2	1,8	0,6	1,0	22,9	41	-33	15	6	3	·
		Fellbach	287	·	1,1	0,4	·	·	0,1	1,1	5,4	0,4	·	0,4	1,1	·	·	0,3	0,3	·	·	·	·	0,1	0,4	·	·	·	2,9	2,1	0,7	1,3	0,1	0,1	18,3	40	-29	18	7	5	·
	Murr	Murrhardt	290	·	·	0,3	·	·	0,6	·	16,5	0,3	0,5	·	1,0	·	·	·	·	·	·	·	·	·	·	·	·	·	2,1	1,8	·	1,5	0,2	1,5	26,3	38	-44	11	6	4	·
		Backnang	305	·	·	0,0	·	·	1,8	·	12,5	0,2	0,3	·	5,8	·	·	·	·	·	·	·	·	0,2	·	·	·	·	1,4	0,9	·	1,4	·	0,0	24,5	38	-41	9	5	2	·
		Großbottwar	215	·	0,1	1,0	·	0,5	0,9	·	12,6	·	0,2	·	2,0	0,9	·	·	·	·	·	·	·	·	0,0	·	·	·	2,5	·	·	0,0	0,8	2,6	24,1	42	-33	12	5	3	·
	Enz	Kaltenbronn	862	0,6	0,0	4,1	·	·	0,2	5,6	35,6	·	0,4	5,6	7,3	·	·	·	·	·	·	·	·	·	·	·	·	0,0	·	3,8	1,2	0,2	0,4	·	65,0	54	-55	12	7	4	5
		Wildbad-Sommerbg.	726	0,2	0,3	4,9	·	·	0,1	4,3	25,9	0,0	0,3	7,8	5,7	·	0,1	·	·	·	·	·	·	·	·	·	·	0,0	0,2	6,0	0,0	0,2	0,3	·	56,3	57	-43	14	6	4	1
	Enz, Nagold	Simmersfeld	726	0,6	1,8	1,6	·	·	·	14,2	27,0	1,2	·	10,5	2,3	·	·	·	0,2	·	·	·	·	·	·	·	·	0,2	0,4	3,5	·	·	·	·	63,5			12	8	2	·
		Wart	593	·	0,6	4,0	·	·	·	1,7	14,4	·	·	2,9	4,7	·	·	·	·	·	·	·	·	·	·	·	·	·	0,3	3,2	·	0,5	·	0,7	33,0	49	-34	10	6	4	2
		Nagold	403	1,0	1,9	2,2	·	·	·	0,9	7,8	0,2	·	0,5	6,3	·	·	·	·	·	·	·	·	·	·	·	·	·	·	1,5	0,3	0,6	0,5	·	23,7	40	-36	12	6	3	·
		Neuhengstett	534	·	·	2,8	·	·	·	·	10,2	·	·	0,0	5,2	·	0,1	·	0,1	·	·	·	0,1	0,3	·	0,1	·	·	0,9	3,1	0,3	0,4	1,1	1,6	26,3	47	-30	14	6	6	2
		Böblingen	432	0,1	0,6	1,4	·	·	0,3	0,1	9,2	0,1	·	0,0	2,4	·	·	·	·	·	·	·	·	·	·	·	·	0,0	0,8	1,3	0,5	0,5	0,2	0,1	17,6	34	-33	14	4	5	·
		Tiefenbronn	434	0,6	0,3	1,7	·	·	·	0,2	6,8	0,1	·	2,4	5,5	·	0,1	·	·	·	·	·	0,1	0,1	0,2	·	·	·	0,5	3,0	·	0,5	0,1	·	22,2	40	-34	16	5	2	·
	Enz	Pforzheim	256	·	·	2,0	·	·	0,1	0,7	5,5	0,2	·	5,5	6,7	·	·	·	·	·	·	·	·	0,3	·	·	·	0,0	1,3	3,3	0,4	0,4	0,2	·	26,6	44	-33	13	6	2	·
		Mühlacker	228	0,0	0,2	1,5	·	0,0	0,2	0,6	5,4	0,6	0,0	1,9	3,3	·	0,2	0,1	·	0,0	·	·	0,4	0,2	0,2	·	·	·	0,5	2,4	0,0	0,9	0,3	·	18,9	35	-35	17	5	2	·
		Heimerdingen	312	0,0	·	1,7	0,0	·	·	1,0	7,7	0,2	0,0	0,2	3,7	0,0	0,0	·	0,0	·	·	·	0,0	0,1	0,0	·	·	·	0,5	2,3	0,1	0,8	0,0	0,4	18,7	36	-33	12	5	2	·
		Markgröningen	288	·	·	0,0	·	·	·	·	11,7	·	·	0,0	1,4	·	·	·	·	·	·	·	·	0,0	0,0	·	·	·	·	1,9	·	1,4	0,0	·	17,3	32	-37	5	4	2	·
	Neckar	Bönnigheim	221	·	·	0,7	·	0,0	0,2	0,3	7,8	0,4	·	0,2	1,3	0,2	·	0,0	·	·	·	·	·	0,2	0,4	·	·	·	0,0	3,1	0,2	1,1	0,1	0,0	16,2	29	-40	14	4	3	·
		Heilbronn	176	·	0,0	0,4	·	0,0	0,6	0,0	7,9	0,1	0,0	·	1,0	0,1	·	·	·	·	·	·	·	0,1	·	·	·	0,0	0,5	2,2	0,9	1,0	·	0,4	15,2	28	-39	12	4	3	·
		Stetten a. H.	201	·	·	0,8	·	·	0,9	0,5	13,1	·	·	2,7	2,5	·	·	·	·	·	·	·	·	·	0,2	·	·	·	·	3,2	1,7	0,0	1,2	·	26,8	44	-34	10	6	3	·
	Kocher	Unterkochen	500	·	·	0,0	·	·	·	0,0	15,3	·	·	8,9	3,5	·	·	·	·	·	·	·	·	·	·	·	·	·	4,2	5,3	1,2	0,5	2,3	·	41,2			8	7	4	·
		Abtsgmünd	389	·	0,2	·	·	·	·	·	12,8	·	·	0,2	1,8	·	·	·	·	·	·	·	·	·	·	·	·	·	5,8	3,0	0,9	1,1	1,5	1,1	28,4	47	-32	10	7	5	·
		Welzheim	503	·	0,3	·	·	·	·	·	11,1	0,7	·	0,4	1,9	·	·	·	·	·	·	·	·	·	·	·	·	·	3,2	3,5	·	1,3	0,0	1,0	23,4			9	6	3	·
		Wüstenrot	495	·	·	0,3	·	·	1,7	·	16,0	1,0	0,3	·	0,2	·	·	·	·	·	·	·	·	·	·	·	0,4	·	0,7	1,5	1,0	1,3	1,4	1,2	27,3	35	-51	13	8	6	·
		Hall	292	·	0,1	1,3	·	·	0,9	0,1	12,6	0,6	0,4	0,2	3,6	·	·	·	·	·	·	·	·	0,4	·	·	·	0,1	3,1	3,2	·	0,4	1,1	1,0	29,1	48	-31	16	7	5	3
		Rückertsbronn	447	·	2,1	·	·	·	6,4	·	7,2	·	4,1	0,0	5,8	·	·	·	·	·	·	·	·	·	·	·	·	·	1,4	4,7	·	·	1,8	1,7	35,2	57	-27	9	9	4	3
		Künzelsau	220	·	·	0,2	0,0	·	3,1	0,7	13,7	0,9	1,0	0,2	2,5	·	0,2	·	·	·	·	·	·	0,1	·	·	·	·	1,4	2,3	·	0,1	0,9	2,5	29,6	46	-34	15	7	4	·
		Oehringen	230	·	·	1,1	·	·	1,6	·	13,9	0,4	0,5	0,6	1,1	0,2	·	·	·	·	·	·	·	·	·	·	·	·	·	2,3	0,5	·	·	1,4	23,6	41	-34	11	6	2	·
	Jagst	Ellwangen	440	·	·	0,3	·	0,0	0,0	0,0	12,9	·	0,0	0,2	3,6	·	·	·	0,1	·	·	·	·	0,2	0,1	·	·	·	5,6	4,4	0,1	0,6	2,3	2,7	33,1	53	-29	13	6	6	5
		Gründelhardt	475	·	0,8	0,4	·	·	0,5	0,3	11,7	0,1	0,0	0,3	1,9	·	0,0	0,1	·	·	·	·	·	0,1	0,1	·	·	·	5,9	4,0	0,1	0,9	1,6	2,7	31,5	53	-27	17	6	6	5
		Schainbach	423	·	0,2	·	·	·	2,6	·	12,2	0,4	·	0,3	3,5	·	·	·	·	·	·	·	·	·	·	·	·	·	3,6	5,5	·	1,8	3,1	3,7	36,9	62	-22	11	8	5	·
		Langenburg	438	·	·	0,3	·	·	5,6	0,1	14,3	·	0,7	0,2	3,6	·	·	·	·	·	·	·	·	·	0,1	·	·	·	2,4	3,2	0,1	0,4	1,1	3,2	35,3	58	-26	14	7	6	1
		Dörzbach	240	·	·	·	·	·	0,6	·	15,2	·	1,2	·	1,8	·	·	·	·	·	·	·	·	·	·	·	·	·	1,7	3,2	·	·	0,8	2,6	27,1			8	6	4	·
		Eubigheim	325	·	·	0,2	0,0	·	0,1	5,7	11,1	·	0,2	·	0,5	0,0	·	0,0	·	0,0	·	·	·	0,3	0,3	·	·	0,2	0,0	2,7	0,3	0,0	0,2	1,2	24,6			13	4	4	3
		Möckmühl	180	·	·	1,3	0,2	·	1,0	2,0	18,1	0,3	0,2	0,2	0,5	·	·	·	·	·	·	·	·	·	·	·	·	·	·	1,5	0,9	0,2	0,4	0,8	27,6	48	-30	14	5	3	·
	Jagst bis Eisenz.	Gundelsheim	148	·	·	0,8	·	·	5,8	·	11,5	·	·	·	0,0	·	·	·	·	·	·	·	·	·	·	·	·	·	·	·	·	5,5	·	·	23,6	39	-37	8	5	1	·
		Rineck	344	·	·	·	·	·	3,4	4,8	34,8	·	·	·	·	·	·	·	·	·	·	·	·	·	·	·	·	1,0	·	2,5	2,5	·	·	4,0	53,0	73	-20	7	7	3	·
		Oberdielbach	491	0,0	·	1,0	0,1	·	·	0,1	11,2	0,2	0,2	2,2	0,9	0,2	0,2	0,1	·	·	·	·	·	·	0,2	0,3	·	1,5	0,4	2,1	1,4	0,7	0,2	0,4	23,6	31	-52	20	6	5	·
		Itterkraftwerk	165	·	·	0,8	·	·	2,8	5,0	16,7	·	·	2,5	0,6	·	·	·	·	·	·	·	·	·	·	·	·	0,2	·	2,0	0,2	·	·	0,3	31,1	44	-40	10	5	2	·
		Tromm	523	·	·	1,8	0,2	·	5,9	3,1	17,1	·	2,8	2,5	2,3	·	·	·	·	·	·	·	·	·	·	·	·	·	1,2	3,2	0,5	·	·	·	40,6	50	-41	11	9	3	·

Flußgebiet		Ort	Seehöhe m	1	2	3	4	5	6	7	8	9	10	11	12	13	14	15	16	17	18	19	20	21	22	23	24	25	26	27	28	29	30	31	Monatssumme mm	Monatssumme % d. Norm.	Abweichung v. d. Norm.	Zahl der Tage mit Niederschl. ≥0.1	Zahl der Tage mit Niederschl. ≥1.0	Zahl der Tage mit ☀ ≥0.1	Zahl der Tage mit ☒
Neckar	Elsenz	Elsenz	239	·	·	1,1	·	·	2,5	1,2	12,0	·	0,2	2,5	3,4	·	·	0,2	·	·	·	·	·	0,2	0,1	·	·	0,1	·	2,3	1,3	1,6	0,2	·	28,9	42	-40	15	9	2	·
		Sinsheim	155	·	·	0,3	·	·	0,8	1,2	12,6	·	0,2	4,0	2,1	·	·	1,8	·	·	·	·	·	·	·	·	·	·	·	1,2	2,7	·	0,1	·	27,0	42	-37	11	7	1	·
	Neckar	Königstuhl	561	·	·	2,7	0,2	·	0,0	0,2	26,8	·	0,7	3,5	5,1	·	·	·	·	·	·	·	·	0,1	0,1	0,2	·	0,7	0,0	3,8	0,8	0,6	0,1	·	45,6	61	-29	15	5	4	6
		Heidelberg (L. K.-Kl.)	114	·	·	1,6	0,1	·	0,2	·	24,6	·	1,0	3,7	3,4	·	·	·	·	·	·	·	·	·	·	·	0,5	0,1	3,3	0,3	0,2	0,0	·	39,0	64	-22	12	6	·	·
		Mannheim (M.-Schl.)	96	·	·	3,0	·	·	·	0,0	6,6	·	1,8	3,9	5,4	·	·	·	·	·	·	·	·	·	·	·	·	·	0,0	1,6	1,1	·	0,0	·	23,4	49	-24	7	7	·	·
Neckar bis Main	Rhein	~~Mutterstadt +~~	~~199~~	·	·	3,4	·	·	·	·	9,8	·	1,7	4,2	3,5	·	·	·	·	·	·	·	·	·	·	·	·	0,7	·	1,6	0,3	·	·	·	25,2			8	6	1	·
		Dirmstein	105	·	·	0,6	0,4	·	·	·	1,2	·	6,8	6,0	3,1	·	·	·	·	·	·	·	·	·	·	·	·	1,7	·	3,0	0,8	0,5	·	·	24,1	50	-24	10	6	·	·
		Worms	92	·	·	2,3	·	·	0,2	0,0	1,5	0,7	3,1	3,6	2,5	·	·	·	0,0	0,0	·	·	·	0,1	·	·	·	0,2		2,6	0,2	·	0,0	·	17,0	33	-34	11	6	·	·
		~~Kirchheimbolanden~~	~~284~~	·	·	4,3	·	·	0,8	1,5	3,8	·	6,8	6,3	5,1	·	·	·	·	·	·	·	·	·	0,7	0,4	·	·	·	2,5	·	0,1	·	·	32,3	60	-22	11	7	·	·
		Mörlenbach	176	·	·	1,1	·	·	0,8	1,4	9,1	·	2,4	2,2	2,4	·	·	·	·	·	·	·	·	·	·	·	·	·	·	2,5	·	·	·	·	21,9	30	-51	8	7	1	·
		Auerbach	117	·	·	1,4	·	·	1,2	1,0	6,4	·	4,8	2,7	3,7	·	·	·	·	·	·	·	·	·	·	0,1	·	·	0,0	2,2	0,0	·	·	0,0	23,5	49	-37	9	8	·	·
		Gernsheim	90	·	·	1,1	·	0,0	0,8	·	0,6	·	4,0	2,1	3,4	·	·	0,0	0,0	0,0	·	·	·	·	·	·	·	·	·	0,2	0,0	·	·	·	12,2	27	-33	7	4	·	·
		Neunkirchen	508	·	·	1,6	0,2	·	3,9	5,4	11,7	·	3,6	2,4	3,7	0,1	·	·	·	·	·	·	·	·	·	0,3	0,1	·	·	0,0	1,7	0,3	0,0	·	0,1	35,1	47	-39	14	8	3	1
		Darmstadt (Rosenhöhe)	180	·	·	1,0	0,1	·	1,4	6,7	9,9	·	4,4	2,0	3,7	0,1	·	·	·	·	·	·	·	·	·	·	·	·	·	0,1	·	·	·	·	29,4	49	-31	10	7	1	·
Main	Weißer Main	Lübnitz	520	·	·	8,2	·	·	5,2	·	11,4	·	·	·	·	·	·	·	·	·	·	·	·	·	·	·	·	·	2,1	0,0	·	·	3,2	7,6	37,7	56	-29	6	6	3	3
		Berneck	388	0,0	·	·	0,1	·	4,7	1,3	7,2	·	0,2	·	0,1	·	·	·	·	·	·	·	·	·	·	·	·	·	2,4	1,8	·	·	3,3	6,8	28,4	44	-37	10	7	4	4
		Marktleugast	555	·	·	·	0,2	·	4,2	1,6	17,0	·	0,3	·	·	·	·	·	·	·	·	·	·	·	·	·	·	·	4,5	0,2	·	·	3,4	6,0	36,4	51	-36	9	6	4	4
		Kulmbach	327	·	·	·	0,0	·	1,8	1,0	10,0	·	0,1	·	·	·	·	·	·	·	·	·	·	·	·	·	·	·	0,8	0,0	0,0	·	2,9	6,0	22,6	41	-32	7	5	2	2
	Roter Main	Creußen	420	·	·	·	·	·	3,6	0,9	11,1	0,0	·	·	·	·	·	·	·	·	·	·	·	0,0	0,0	·	·	·	4,4	4,7	·	·	3,8	7,8	36,3	65	-20	7	6	4	5
		Fleckl	760	·	0,0	0,1	0,0	·	9,9	1,6	12,3	·	·	·	·	·	·	·	·	·	·	·	·	·	·	·	·	0,0	4,1	4,2	0,1	·	3,9	5,2	41,4	48	-45	9	7	5	6
		Bayreuth	354	·	·	·	0,0	·	3,7	0,6	7,3	·	0,2	·	0,1	·	·	·	·	·	·	·	·	·	·	0,0	·	·	0,0	0,9	0,0	·	3,8	4,4	21,0			8	4	3	3
	M.	Arnstein	460	·	·	·	·	·	5,0	4,3	8,4	·	0,2	·	·	·	·	·	·	·	·	·	·	·	0,0	·	·	·	3,4	0,9	·	·	4,4	5,0	31,6	52	-29	6	6	3	2
	Rodach	Rodacherbrunn	688	·	0,1	0,8	·	·	5,1	5,8	14,1	·	0,3	·	1,3	·	0,2	·	·	·	·	·	·	·	·	·	0,6	·	4,4	·	·	·	4,8	4,2	41,7	52	-38	12	7	3	6
		Steinbach b. G.	670	·	·	·	·	·	1,5	(3,0)	(3,0)	·	·	0,2	·	·	·	·	·	·	·	·	·	·	·	0,1	·	0,4	·	(3,1)	·	·	·	(5,4)	(2,6)	20,3	26	-59	9	6	3	6
		Rodeck	660	·	·	0,5	·	·	5,2	3,6	19,8	0,2	0,2	·	0,4	0,2	·	·	·	·	·	·	·	·	·	0,4	·	0,1	·	3,8	2,3	0,1	·	4,6	5,4	47,0	59	-33	15	7	5	4
		Presseck	640	·	·	·	·	·	5,2	1,4	13,7	·	0,3	·	·	·	·	·	·	·	·	·	·	·	·	·	·	0,0	3,0	0,4	0,2	0,0	2,8	4,9	31,9	39	-49	9	6	5	6
		Steinbach a. Wald	600	·	·	·	·	·	4,8	3,7	16,1	·	1,0	·	1,3	·	·	·	·	·	·	·	·	·	·	·	·	0,4	5,2	·	·	·	3,8	5,7	42,0	58	-30	9	8	3	4
		Rothenkirchen	376	·	·	·	·	·	6,0	6,8	10,2	·	·	·	1,3	·	·	·	·	·	·	·	·	·	0,0	·	·	·	0,3	·	·	·	3,2	4,8	32,6	47	-36	7	6	3	2
		Kronach	310	·	·	·	·	·	2,5	3,3	7,1	·	0,5	·	0,6	·	·	·	·	·	·	·	·	·	·	·	·	·	0,6	·	·	·	3,0	5,0	22,6	37	-38	8	5	2	2
		~~Steinach +++~~	~~492~~	·	0,0	0,0	0,2	·	7,5	6,4	17,6	·	·	·	1,3	0,0	·	·	·	·	·	·	·	·	·	0,4	0,1	0,0	0,0	0,9	·	0,0	·	2,8	6,4	43,6	69	-19	10	6	3	3
	Main	Vierzehnheiligen	387	·	·	·	·	·	3,3	·	8,0	·	0,3	·	·	·	·	·	·	0,1	0,1	·	·	0,1	·	·	0,1	·	3,5	0,5	·	·	5,2	7,4	28,6	52	-26	11	5	4	3
		Zapfendorf	250	·	·	·	·	·	3,7	0,9	7,4	·	0,2	·	0,0	·	0,0	·	·	·	·	·	·	·	0,0	·	·	·	1,4	·	·	·	2,1	8,2	23,9	46	-28	7	5	2	2
	Itz	Steinheid	836	0,1	0,1	0,4	·	·	8,7	8,1	21,9	·	1,3	·	1,4	0,0	·	·	·	·	·	·	·	·	·	·	·	·	2,5	·	0,0	·	3,6	5,0	53,1			11	8	3	5
		Tremersdorf	380	·	·	·	0,3	·	3,9	1,7	14,3	·	0,7	·	0,6	0,1	·	·	·	·	·	·	·	·	·	0,4	·	·	·	·	·	·	·	2,2	6,7	30,9	47	-35	10	5	2	2
		Coburg	291	·	0,3	·	·	·	2,8	1,8	5,3	·	0,3	·	0,5	·	·	·	·	·	·	·	·	·	·	0,1	·	·	·	·	·	·	·	3,8	5,8	20,7	37	-35	9	5	2	2
		Roßfeld	306	·	·	·	·	·	1,8	1,5	5,2	1,2	0,7	·	·	·	·	·	·	·	·	·	·	·	·	0,3	·	·	·	·	·	·	·	0,7	4,2	15,6	29	-37	8	5	2	2
		Hellingen	302	·	·	·	0,0	·	1,5	2,6	4,0	·	0,8	·	·	·	·	·	·	·	·	·	·	·	·	0,3	·	·	·	·	·	·	·	1,9	5,9	15,0	28	-38	7	5	2	2
	M.	Specke	260	·	·	·	0,0	·	2,1	0,9	9,1	·	0,9	·	0,3	·	·	·	·	·	·	·	·	·	·	·	·	·	·	·	·	·	·	2,2	5,3	20,8	38	-34	7	4	2	2
	Regnitz, Rednitz	Oberdachstetten	440	·	·	·	·	·	0,2	·	14,5	·	·	·	·	·	·	·	·	·	·	·	·	·	·	·	·	·	9,1	10,6	·	·	4,7	3,2	42,3	68	- 6	6	5	4	4
		Ansbach	440	·	·	·	0,0	·	1,4	0,1	13,0	0,2	·	0,1	0,7	·	·	0,1	·	·	·	·	·	0,1	0,2	·	·	·	7,8	3,8	·	0,1	2,0	5,2	34,8	70	-15	14	6	5	3
		Obererlbach	399	·	·	·	·	·	0,0	·	2,8	·	·	·	0,2	·	·	·	·	·	·	·	·	·	·	·	·	·	3,5	3,0	·	0,0	2,4	6,6	18,5			6	5	4	4
		Weißenburg i. B.	421	·	·	·	·	·	·	·	7,4	·	·	·	0,2	·	·	0,1	·	·	·	·	·	·	·	·	·	·	10,3	6,6	·	·	4,8	7,6	37,0	82	- 8	7	5	4	4
		Roth b. Nürnberg	335	·	·	·	0,0	·	0,0	0,2	7,2	·	0,0	·	·	·	·	·	·	·	·	·	·	·	·	·	·	·	7,0	5,0	0,1	·	3,8	7,9	31,2	76	-10	7	5	4	4
		Pyrbaum	438	·	·	·	·	·	0,5	0,4	9,2	·		·	·	·	·	·	·	·	·	·	·	·	·	·	·	0,7	3,8	0,7	·	·	10,9	8,3	34,5	72	-13	8	4	5	6
		Neumarkt i. O.	423	·	·	·	·	·	0,4	0,7	13,7	·	·	·	·	·	·	·	·	·	·	·	·	·	·	·	·	·	4,2	1,7	·	·	4,6	9,4	34,7	59	-24	7	5	4	2
		Heilsbronn	410	0,0	·	·	·	·	0,3	0,0	8,9	·	0,0	·	·	·	·	·	·	·	·	·	·	·	·	·	·	·	7,2	4,4	·	·	1,9	5,5	28,2	66	-15	6	5	4	1
		Worzeldorf	339	·	·	·	·	·	·	0,2	4,2	·	·	·	·	·	·	·	·	·	·	·	·	·	·	0,8	·	·	3,9	7,1	·	·	3,5	7,4	27,1	59	-19	7	5	3	2

+ Ludwigshafen 95++ Stetten 250 +++ Sonneberg 636

Flußgebiet		Ort	Seehöhe m	1	2	3	4	5	6	7	8	9	10	11	12	13	14	15	16	17	18	19	20	21	22	23	24	25	26	27	28	29	30	31	Monatssumme mm	Monatssumme % d. Norm.	Abweichung v. d. Norm.	Zahl der Tage mit Niederschl. ≥ 0,1 mm	Zahl der Tage mit Niederschl. ≥ 1,0 mm	Zahl der Tage mit ✳ ≥ 0,1	Zahl der Tage mit ☒
Main	Regnitz, Pegnitz	Mosenberg	392	·	·	·	·	·	4,3	1,0	11,9	·	0,2	·	·	·	·	·	·	·	·	·	·	·	·	·	·	4,1	5,0	·	·	3,0	8,2	37,7	64	-21	8	7	4	3
		Leupoldstein	550	·	·	·	·	·	9,2	1,2	13,1	0,1	·	·	·	·	·	·	·	·	·	·	·	·	·	·	·	·	3,8	6,0	·	·	3,8	8,0	45,2	73	-17	6	7	4	2
		Haid	479	·	·	·	·	·	3,1	1,2	18,7	·	·	·	·	·	·	·	·	·	·	·	·	·	·	·	·	·	4,9	6,4	·	·	3,8	7,3	45,4	86	- 8	7	7	4	5
		Traunfeld	548	·	·	·	·	·	4,1	0,5	14,9	0,0	0,0	·	0,3	0,0	0,0	0,0	0,0	0,0	0,0	·	0,0	0,0	0,5	0,0	·	·	·	2,1	2,7	2,8	0,4	10,1	5,7	44,1			11	7	6	5
		Hersbruck	345	·	·	·	·	·	3,2	0,3	12,3	·	0,4	·	·	·	·	·	·	·	·	·	·	·	·	·	·	·	4,2	3,9	·	·	4,1	10,1	38,5	68	-18	8	6	2	2
		Krämersweiher	350	·	·	·	·	·	1,5	0,3	9,9	·	·	·	·	·	·	·	·	·	·	·	·	·	·	·	·	·	2,7	4,5	·	·	3,5	10,7	33,1	66	-17	7	6	4	3
		Nürnberg (Flugpl.)	310	0,0	·	0,0	0,0	·	0,4	0,0	10,1	·	0,0	·	0,0	·	·	·	·	·	·	·	·	0,0	0,0	·	·	0,0	3,4	4,2	·	·	2,2	5,2	25,5	62	-15	6	5	3	3
	Regnitz	Bräuersdorf	362	·	·	0,0	0,0	·	0,7	0,0	7,3	·	0,0	·	0,3	·	·	0,0	0,0	·	·	·	·	·	0,0	0,0	·	·	·	7,7	6,9	·	·	0,3	9,1	32,3	73	-12	7	4	4	4
		Gräfenberg	423	·	·	·	·	·	7,0	5,4	4,2	·	·	·	·	·	·	·	·	·	·	·	·	·	·	·	·	·	2,0	3,3	·	·	3,5	8,5	33,9	51	-33	7	7	4	2
		Erlangen	281	·	·	·	·	·	0,6	0,7	4,2	·	·	·	·	·	·	·	·	·	·	·	·	·	·	·	·	·	4,0	5,8	·	·	1,9	8,5	25,7	55	-21	7	6	3	2
	Regnitz, Wiesent	Busbach	430	·	·	·	0,0	·	4,4	1,0	12,0	·	0,1	·	·	·	·	·	·	·	·	·	·	·	0,1	0,0	0,0	·	·	3,8	2,7	0,0	·	2,4	7,2	33,7	58	-24	9	7	4	4
		Königsfeld	448		·	·	·	·	5,8	2,0	10,5	·	0,2	·	·	·	·	·	·	·	·	·	·	·	·	·	·	·	2,7	0,6	·	·	3,7	8,2	33,7	59	-23	8	6	4	3
		Trockau	530	·	·	·	·	0,2	5,3	1,8	12,9	·	·	·	·	·	·	·	·	·	·	·	·	·	·	·	·	·	1,6	2,4	·	·	2,5	8,3	35,0	55	-28	8	7	4	6
		Heiligenstadt	367	·	·	·	0,0	·	7,9	0,9	11,5	0,1	0,0	·	·	·	·	·	·	·	·	·	·	·	·	0,0	·	·	3,0	2,6	·	·	2,4	10,0	38,4	72	-15	8	6	4	4
		Eggolsheim	230	·	·	·	·	·	2,2	0,8	4,1	·	·	0,0	·	·	·	·	·	·	·	·	·	·	·	·	·	·	2,1	1,7	·	·	2,0	9,1	22,0	39	-34	7	6	3	2
	Regnitz, Aisch	Windsheim	332	·	·	0,0	·	·	0,5	0,1	12,8	·	0,4	·	1,1	·	·	·	0,1	·	·	·	·	·	·	0,2	0,0	·	·	3,5	2,8	·	·	1,9	4,9	28,3	64	-16	11	6	4	2
		Neustadt a. Aisch	292	·	·	·	·	·	3,4	0,0	7,1	·	·	·	1,1	·	·	·	·	·	·	·	·	·	·	·	·	·	5,3	3,5	·	0,4	3,3	5,5	29,6	67	-14	8	7	5	2
		Marktbibart	310	·	·	·	·	·	0,6	·	8,3	·	0,4	·	1,5	·	·	·	0,2	·	·	·	·	·	·	·	0,2	·	3,2	1,7	·	·	2,5	5,0	23,0	47	-26	10	6	4	4
		Höchstadt a. Aisch	272	·	·	·	·	·	4,5	·	4,8	·	·	·	·	·	·	·	·	·	·	·	·	·	·	·	·	·	5,0	0,0	·	·	7,8	7,9	33,0	73	-12	6	6	4	2
	Regnitz	Ebrach	340	·	·	·	0,0	·	2,6	0,3	7,9	·	0,3	·	1,2	·	·	0,1	·	·	·	·	·	·	0,0	0,2	·	·	·	3,0	1,0	·	·	1,7	6,5	24,8	51	-24	11	7	4	2
		Burgebrach	265	·	·	·	·	·	1,2	4,3		·	·	·	0,1	·	·	·	·	·	·	·	·	·	·	·	·	·	5,4	1,8	·	·	2,0	6,2	21,0			8	6	4	2
		Bamberg	285	·	·	0,0	0,0	0,0	2,1	1,5	8,3	0,0	0,0	0,0	0,0	·	0,0	0,0	0,0	0,0	0,0	0,0	0,0	0,0	0,2	0,2	·	·	0,0	2,3	0,2	·	·	2,1	8,6	25,5	52	-23	9	6	3	2
	Regnitz bis Fränkische Saale	Haßfurt a. Main	225	·	·	·	·	·	3,3	5,0	4,2	·	1,7	·	1,1	·	·	·	0,0	·	·	·	·	·	·	·	·	·	·	1,5	·	·	·	1,5	5,2	23,6	48	-25	8	8	3	2
		Hofheim i. Ufr.	265	·	·	·	·	·	0,0	1,7	12,4	·	1,1	·	1,4	·	·	·	·	·	·	·	·	·	·	·	·	·	·	·	·	·	·	0,3	5,2	22,1	46	-31	6	5	2	2
		Schweinfurt (El. W.)	210	·	·	·	·	·	1,2	0,2	5,5	·	2,2	·	2,2	0,3	·	·	·	·	·	·	·	·	·	·	·	·	·	·	·	·	·	1,7	5,9	18,3	43	-25	8	6	2	2
		Prüßberg	317	·	·	0,1	·	·	4,0	·	8,6	·	0,9	·	1,3	·	·	·	·	·	·	·	·	·	·	·	·	·	·	2,3	0,5	·	·	1,3	6,4	25,4	46	-30	9	6	2	2
		Kitzingen	190	·	0,0	0,0	0,0	·	1,3	0,2	8,3	·	0,4	·	3,3	·	·	0,0	·	·	·	·	·	·	0,0	0,5	·	·	·	3,0	1,2	0,0	·	1,6	4,7	24,5	57	-18	10	7	4	2
		Giebelstadt	300	·	0,0	0,0	0,0	·	0,9	0,1	7,8	0,0	0,5	0,0	4,6	·	·	0,1	0,3	·	·	·	·	·	·	0,2	0,3	0,0	·	3,4	2,4	0,4	·	1,5	6,5	29,0	60	-19	14	6	5	2
		Würzbg. (Phys. Inst.)	175	·	·	·	·	·	0,7	0,9	5,5	·	2,1	·	2,9	·	·	·	·	·	·	·	·	·	·	·	·	·	·	0,0	1,1	0,0	·	1,0	3,7	17,9	41	-26	8	6	2	·
		Bergtheim	267	·	·	·	·	·	1,8	0,4	6,0	·	1,8	0,1	5,4	0,1	·	0,7	·	·	·	·	·	·	·	0,2	·	·	·	·	0,2	·	·	2,0	3,2	21,9	49	-23	12	6	3	2
		Unterleinach	230	·	·	·	·	·	1,3	2,9	8,8	·	2,3	0,0	2,9	·	0,0	·	·	·	·	·	·	·	·	·	·	·	·	0,2	·	·	·	1,3	3,4	23,1			8	7	3	·
		Hundsbach	200	·	·	·	·	·	0,9	1,2	7,1	·	2,2	·	3,2	·	·	·	·	·	·	·	·	·	·	·	·	·	·	·	·	·	·	1,6	1,8	18,0	37	-31	7	6	2	2
	Fränkische Saale	Königshofen i. Gr.	278	·	·	·	·	·	0,6	2,0	4,2	·	0,6	·	1,2	·	·	·	·	·	·	·	·	·	·	0,3	·	·	·	·	·	·	·	1,6	3,0	13,5	31	-30	8	5	2	2
		Römhild	300	·	·	·	·	·	0,8	2,0	14,7	·	0,7	·	1,2	·	·	·	·	·	·	·	·	·	·	·	·	·	·	·	·	·	·	1,3	3,3	24,0	50	-24	7	5	2	2
		~~Frankenheim~~ +	~~754~~	·	·	·	·	·	·	3,4	2,3	·	5,0	·	5,2	·	·	·	·	·	·	·	·	·	0,1	0,1	·	·	0,0	·	·	0,0	·	1,4	4,3	21,8			7	5	2	1
		Fladungen	415	·	·	·	0,0	·	·	7,2	0,2	·	1,8	·	3,0	·	·	·	·	·	·	·	·	·	·	·	·	·	·	·	·	·	·	1,0	1,8	15,0	32	-54	6	5	2	2
		Simonshof	307	·	·	·	·	·	1,2	3,1	12,8	·	2,6	·	2,4	·	·	·	·	·	·	·	·	·	·	·	·	·	·	·	·	0,3	·	1,1	2,8	26,3			8	7	3	1
		Rhönhaus	736	·	·	0,1	0,5	·	0,7	7,7	10,9	·	3,1	·	2,7	·	·	·	·	·	·	·	·	·	·	·	·	·	·	0,0	0,0	0,0	·	0,1	4,0	29,8	35	-56	9	5	2	2
		Oberlauringen	315	·	·	·	·	·	2,9	2,0	4,4	·	1,1	·	2,0	·	·	·	·	·	·	·	·	·	·	·	·	·	·	·	·	·	·	1,8	4,9	19,1			7	7	2	1
		Kissingen, Bad	198	·	·	·	0,2	·	2,3	3,9	7,5	·	2,5	·	4,0	·	·	·	·	·	·	·	·	·	·	·	·	·	·	·	·	·	·	1,5	3,4	25,3	42	-36	8	7	2	2
		Geroda	450	·	·	·	·	·	5,7	6,4	5,5	·	3,1	·	2,2	·	·	·	·	·	·	·	·	·	·	·	·	·	·	·	·	·	·	0,3	1,9	25,1	36	-45	7	6	2	2
		Neuwirtshaus	420	·	·	·	0,0	·	4,3	3,1	9,6	·	1,6	·	2,1	·	·	·	0,1	·	·	·	·	·	·	·	·	·	·	·	0,0	·	·	0,6	2,9	24,3	37	-41	8	6	2	2
	Fränk. Saale, Sinn	Kreuzberg i. Rhön	930	·	2,1	0,2	0,1	0,5	4,6	11,8	9,9	0,1	3,6	·	2,6	0,1	·	0,2	·	·	·	·	·	·	·	·	·	·	·	0,0	0,0	0,0	·	2,0	3,5	41,3	47	-46	14	8	2	2
		Brückenau	314	·	·	0,2	0,3	·	4,6	5,7	4,9	·	3,8	1,3	3,4	0,4	·	·	·	·	·	·	·	·	·	·	·	·	·	·	·	·	·	0,8	2,6	28,0	41	-41	11	7	2	2
		Altengronau	224	·	·	·	·	·	2,1	7,0	9,0	·	3,8	0,0	2,0	·	·	·	·	·	·	·	·	·	·	·	·	·	·	·	·	·	·	·	·	23,9	39	-38	5	5	·	·
		Mittelsinn	204	·	·	0,3	2,3	·	4,0	8,2	9,9	·	2,1	1,9	2,6	·	0,1	·	·	·	·	·	·	·	0,0	0,1	·	·	·	·	·	·	·	0,1	0,5	32,1	50	-32	12	7	2	·
		Rieneck	184	·	·	·	·	·	2,2	6,2	8,7	·	2,2	0,2	3,2	·	·	0,2	·	·	·	·	·	·	·	·	·	·	·	·	·	·	·	·	0,9	23,8	41	-34	8	5	1	·

+ Erlenhausen 510

Flußgebiet		Ort	See-höhe m	1	2	3	4	5	6	7	8	9	10	11	12	13	14	15	16	17	18	19	20	21	22	23	24	25	26	27	28	29	30	31	Monatssumme mm	% d. Norm.	Abweichung v. d. Norm.	Zahl der Tage mit Niederschl. ≥0.1	≥1.0	☀ ≤0.1	☒
Main		Heigenbrücken	268	·	·	0.5	0.3	·	2.1	9.0	7.5	·	2.2	1.0	7.3	·	·	·	·	·	·	·	·	·	·	·	·	·	·	·	·	·	3.0	32.9	63	-19	9	7	1	·
		Rechtenbach	338	·	·	·	0.5	·	2.7	6.0	2.7	·	0.5	(1.0)	3.1	·	·	·	·	·	·	·	·	·	·	·	·	·	0.3	·	·	0.5	2.3	19.6	25	-58	10	6	3	1
		Rohrbrunn (Str.-A.)*	466	·	·	·	0.8	·	4.2	6.1	8.3	·	1.8	0.6	9.4	·	·	·	·	·	·	·	·	·	·	·	·	·	1.6	·	·	·	3.1	35.9			9	7	2	2
	Tauber	Rothenburg o. T.	425	·	0.2	·	·	·	2.4	0.2	19.0	·	0.0	0.2	3.9	·	·	·	·	·	·	·	·	·	0.0	·	·	·	5.6	4.9	·	·	2.4	4.0	42.8	84	- 8	10	7	4	3
		Spielbach	451	·	0.5	·	·	·	2.6	0.2	22.8	·	0.3	·	4.8	·	·	·	·	·	·	·	·	·	·	·	·	·	4.2	4.4	·	·	2.1	3.9	45.8	86	- 7	10	7	4	4
		Uffenheim	339	0.1	0.8	·	·	·	0.6	·	8.9	0.2	0.2	·	3.5	·	·	0.1	·	·	·	·	·	·	·	·	·	·	5.5	2.9	·	·	2.7	5.1	30.6	68	-14	12	6	1	·
		Mergentheim (Stadt)	217	·	·	0.2	·	·	2.6	·	13.2	·	0.5	0.1	3.5	·	·	·	·	·	·	·	·	·	·	0.6	·	·	1.6	2.7	·	·	1.7	2.0	28.7	60	-19	11	7	3	2
		Gerlachsheim	188	·	·	0.3	0.1	·	·	1.0	8.6	0.2	0.5	0.1	2.1	·	0.1	0.2	0.3	·	·	·	·	0.1	0.2	·	·	0.6	0.9	2.7	0.4	·	0.3	3.2	21.9	47	-25	19	5	4	1
		Pülfringen	354	·	·	0.3	·	·	0.1	1.4	10.0	0.1	0.3	0.2	0.2	0.6	·	0.1	0.3	0.1	·	·	·	0.1	0.3	·	·	·	·	2.8	·	·	0.6	1.6	19.1	37	-33	17	4	3	2
		Wertheim	140	·	·	0.2	0.0	·	0.6	2.1	6.0	·	1.1	1.7	1.4	·	·	·	·	·	·	·	·	·	0.3	0.1	·	·	0.0	1.6	·	·	0.5	1.8	17.4	34	-34	12	7	3	·
	Tauber bis Kinzig	Buchen	350	·	·	0.5	·	·	1.2	4.2	10.2	·	0.3	2.1	0.4	·	·	·	·	·	·	·	·	·	·	·	·	0.3	·	2.0	0.9	·	·	1.4	23.5	39	-36	11	6	3	2
		Schneeberg	169	·	·	0.5	·	·	1.8	4.1	17.5	·	0.5	1.6	0.8	·	·	·	·	·	·	·	·	·	·	·	·	·	·	3.6	·	·	·	0.6	31.0	53	-28	9	5	2	·
		Vielbrunn	411	·	·	1.5	·	·	1.4	4.0	10.2	·	1.1	0.9	2.1	·	·	·	·	·	·	·	·	·	·	·	·	·	·	3.5	0.3	·	·	0.7	25.7	43	-34	10	7	3	1
		Beerfelden	441	·	·	1.4	0.0	0.0	3.3	4.0	14.2	0.0	0.6	1.3	1.4	0.0	0.0	0.0	0.0	0.0	·	·	·	0.1	0.4	·	·	·	0.6	2.6	0.9	0.2	0.0	0.2	31.2	35	-59	14	7	5	1
		Hummetroth	326	·	·	1.0	0.0	·	1.8	5.0	4.8	·	1.6	2.2	4.2	·	·	·	·	·	·	·	·	0.2	0.2	·	·	·	0.3	1.9	0.2	·	·	0.2	23.6	39	-37	13	8	4	·
		Hessenthal	311	·	·	·	0.5	·	2.7	5.5	5.5	·	1.3	0.2	8.9	·	·	·	·	·	·	·	·	·	·	·	·	·	·	0.0	·	·	·	1.2	25.8	35	-48	8	6	1	1
		Himmelsthal	150	·	·	0.2	0.2	·	1.3	3.7	5.4	·	0.5	1.0	2.2	·	·	·	·	·	·	·	·	·	·	·	·	·	·	0.2	·	·	·	1.2	15.9	28	-42	10	6	·	·
		Groß Umstadt	158	·	0.1	0.8	·	·	1.1	7.0	6.7	·	3.0	1.8	3.5	·	·	·	·	·	·	·	·	0.1	·	·	·	·	0.2	0.8	·	0.0	·	0.0	25.1	39	-39	11	6	1	·
	Kinzig	Schlüchtern	208	·	·	·	·	·	2.6	6.2	11.1	·	2.3	(1.0)	(3.6)	·	·	·	·	·	·	·	·	·	·	·	·	·	·	·	·	·	·	(2.0)	28.8	40	-43	7	7	·	·
		Fischborn	343	·	·	0.1	0.2	·	3.5	10.0	11.2	·	6.8	1.4	4.5	·	·	·	·	·	·	·	·	0.4	0.2	·	·	·	·	·	·	·	·	1.3	39.6	48	-42	11	7	1	1
		Biebergrund	319	·	·	1.1	·	·	5.9	8.5	10.2	·	4.5	1.2	8.4	·	·	·	·	·	·	·	·	·	·	·	·	·	0.0	·	·	·	0.0	1.4	41.2	49	-42	8	8	1	1
		Gelnhausen	170	·	·	0.4	0.3	·	3.7	4.9	4.1	·	4.5	1.3	1.9	·	·	·	·	·	·	·	·	0.2	·	·	·	·	0.2	·	·	·	·	0.9	22.4	36	-41	11	6	1	·
		Niederrodenbach	125	·	·	0.2	0.1	·	3.0	3.5	0.9	·	3.2	0.6	1.8	·	·	0.2	0.1	·	·	·	·	0.2	0.2	·	·	·	1.1	·	·	·	·	·	15.1	26	-44	13	5	·	·
	Main	Oberroden	143	·	·	·	·	·	0.6	9.2	2.4	·	4.1	1.9	3.1	·	·	·	·	·	·	·	·	·	·	·	·	·	·	(0.1)	·	·	·	·	21.4	37	-37	7	5	·	·
		Frankf./M.(Feldbgst.)	103	·	·	0.9	·	·	3.8	7.6	2.1	·	10.4	1.4	5.6	0.1	·	·	·	·	·	·	·	·	·	·	·	·	0.2	0.0	0.0	·	·	0.0	32.4	59	-23	10	6	1	·
	Nidda	Hoherodskopf	767	Beobachtungen fehlen																																					
		Schotten	274	·	·	0.2	0.0	·	1.2	7.4	2.7	·	16.5	0.3	2.9	·	·	0.0	·	·	·	·	·	·	·	·	·	·	·	·	·	·	·	0.7	31.9	42	-44	8	5	1	·
		Salzhausen, Bad	148	·	·	0.8	·	·	1.1	3.5	2.9	·	14.1	0.6	2.0	·	·	·	0.5	·	·	·	·	·	·	0.1	·	·	·	·	·	·	·	·	0.3	25.9	42	-36	10	5	1	·
	Nidda Wetter	Grünberg	276	·	·	·	·	·	·	(4.0)	(2.2)	·	26.3	0.8	5.7	·	·	·	·	·	·	·	·	·	·	·	·	·	·	·	0.8	·	·	·	39.8	69	-18	6	4	·	·
		Lich	175	·	·	·	·	·	·	4.7	0.3	·	26.2	2.0	7.5	·	·	0.3	0.4	·	·	·	·	·	·	·	1.4	·	·	·	·	0.7	·	·	3.2	46.7	85	- 8	10	6	2	·
		Anspach	330	·	·	1.6	·	·	2.9	7.9	4.0	·	30.4	4.6	11.6	0.1	·	·	0.2	·	·	·	·	0.1	0.2	0.5	·	·	·	·	·	·	·	·	·	64.1	105	+ 3	12	7	·	·
		Nauheim, Bad	145	·	·	0.4	0.3	·	1.0	3.2	3.5	·	16.9	1.7	7.4	0.1	·	·	·	·	·	·	·	·	·	0.3	0.5	·	·	·	·	0.0	·	·	0.3	35.6	71	-14	12	6	1	·
	Nidda, Nid-Nidder da	Herchenhain	646	·	·	1.3	0.3	·	3.3	14.1	3.0	·	13.4	0.7	2.4	·	0.3	0.2	·	·	·	·	·	·	·	·	·	·	0.2	·	0.1	·	0.2	1.5	41.0	39	-64	14	7	3	·
		Büdingen	135	·	·	·	·	·	0.3	6.9	7.6	·	7.2	·	2.2	·	·	·	·	·	·	·	·	·	·	·	·	·	·	·	·	·	·	2.1	26.3	40	-40	6	5	1	·
		Kl. Feldberg	826	·	·	2.4	0.6	·	4.0	7.6	1.6	0.1	17.4	6.6	8.1	·	0.1	·	·	·	·	·	·	·	·	·	0.3	0.1	·	0.1	0.4	0.9	·	·	0.2	50.5	51	-49	16	7	4	5
	M.	Eppstein	185	·	·	1.6	0.3	·	3.5	5.0	1.5	·	10.0	6.9	5.5	0.2	·	·	0.1	·	·	·	·	0.2	0.3	0.2	0.0	·	·	0.0	·	·	·	·	35.3	52	-33	13	7	·	·
Main bis Nahe	R. Rhein	Mainz-Weisenau	110	·	·	1.1	0.5	0.0	0.8	2.3	2.1	·	5.3	6.9	4.9	·	·	·	·	·	·	·	·	0.0	0.5	0.2	·	·	0.0	0.0	0.0	·	0.0	·	24.6	47	-27	10	6	·	·
		Wiesbaden(Südfrdh.)	139	·	·	1.6	0.7	·	5.6	3.0	3.9	·	9.6	7.0	5.7	·	0.0	0.0	0.0	·	·	·	·	0.1	0.5	0.4	·	·	0.0	0.0	·	·	·	0.0	38.1	65	-21	11	7	·	·
	Selz	Wörrstadt	230	·	1.6	0.5	·	·	·	1.5	1.4	·	5.6	(7.0)	(4.0)	·	·	·	·	·	·	·	·	·	·	·	·	·	·	0.1	·	·	·	·	21.7	47	-24	8	6	1	1
		Alzey	199	·	·	2.5	·	·	·	0.4	1.0	·	4.7	7.2	3.9	·	·	·	·	·	·	·	·	0.2	0.3	0.2	·	·	·	0.0	·	·	·	·	20.4	42	-29	9	5	·	·
		Ober Olm	214	·	·	1.2	0.0	0.0	0.0	3.6	3.4	·	5.6	7.3	4.9	·	·	·	·	·	·	·	·	·	·	·	·	0.8	·	0.0	·	·	·	·	26.8	55	-22	7	6	·	·
	R.	Geisenheim	96	·	·	1.7	0.3	0.0	0.5	2.3	2.4	0.0	21.6	11.3	3.9	0.2	0.0	0.0	0.2	0.0	0.0	0.0	0.0	0.0	0.6	0.5	·	0.0	0.0	0.0	0.0	·	·	0.0	45.5	89	- 5	12	6	·	·
Nahe	Quelle bis Glan	Nohfelden	362	Beobachtungen fehlen																																					
		Freisen	465	Beobachtungen fehlen																																					
		Birkenfeld	410	·	·	2.6	2.0	1.1	5.4	4.5	4.7	·	19.9	12.8	3.3	·	·	·	·	·	·	·	·	0.1	0.2	0.2	·	0.7	·	3.7	0.6	·	·	·	62.3	73	-23	15	10	2	1
		Baumholder	440	·	·	4.0	4.8	(0.5)	·	6.6	2.9	·	18.2	18.2	3.5	·	·	·	·	0.2	·	·	·	·	·	·	·	1.8	·	2.2	0.0	0.0	·	·	63.9	88	- 9	11	10	1	1
		Hüttgeswasen	660	3.4	·	3.4	3.0	1.7	1.7	17.8	1.6	·	23.7	9.6	·	·	·	·	·	·	·	·	·	·	·	·	·	·	1.1	0.9	·	·	3.2	71.1	76	-23	12	11	2	5

* Eichenpfahl 489

Fluß-gebiet	Ort	See-höhe m	1	2	3	4	5	6	7	8	9	10	11	12	13	14	15	16	17	18	19	20	21	22	23	24	25	26	27	28	29	30	31	Monatssumme mm	Monatssumme % d. Norm.	Abweichung v. d. Norm.	Zahl der Tage mit Niederschl. ≥ 0.1	Zahl der Tage mit Niederschl. ≥ 1.0	Zahl der Tage mit Niederschl. ≥ 10.0	Zahl der Tage mit Niederschl. ☒
Nahe	Quelle bis Glan	Bruchweiler	545	·	·	3.8	2.3	2.5	0.8	3.2	13.2	·	13.6	13.8	0.8	·	0.2	·	·	0.0	·	·	·	·	·	·	·	0.0	2.9	·	0.0	·	·	57.1	76	-18	11	8	1	·
		Brauschied	393	·	·	2.8	0.9	3.1	4.2	5.0	3.8	·	9.6	11.3	6.2	·	·	0.1	·	1.6	·	·	·	·	·	·	·	·	0.2	0.3	0.1	0.0	0.0	0.1	49.3	71	-20	15	9	2	1
		Rhaunen	330	·	·	6.1	2.1	5.6	3.1	6.7	8.1	·	13.1	12.6	4.1	·	0.4	·	1.1	·	·	·	·	0.1	·	·	0.3	·	·	·	·	·	·	63.4	96	- 3	13	10	·	·
		Kirn	190	·	·	3.4	(2.0)	(3.0)	1.6	3.2	·	·	23.5	18.5	(2.0)	·	·	·	·	·	·	·	·	·	0.2	·	·	·	1.8	0.3	0.2	·	·	60.7	113	+ 7	12	9	2	·
		Neuerkirch	350	·	·	2.1	1.4	1.6	4.7	2.1	2.3	·	7.8	10.4	4.1	·	·	·	·	0.6	·	·	·	0.4	0.1	·	·	0.1	0.0	0.0	·	·	0.2	38.1	61	-24	14	9	·	·
	Glan	Hauptstuhl	240	·	·	(4.3)	4.7	·	7.5	1.2	22.6	·	8.2	19.7	(4.5)	·	·	·	·	·	·	·	0.1	0.1	0.2	·	3.7	·	4.1	·	·	·	·	80.9	123	+15	13	10	1	1
		Grumbach	270	·	·	2.7	2.1	3.3	1.3	1.9	1.7	·	17.0	18.0	4.0	·	·	0.2	·	0.3	0.1	0.7	·	·	0.7	0.1	1.0	·	2.0	·	0.5	0.3	·	57.9			19	11	2	·
		Kaiserslautern	230	·	·	3.0	1.3	0.4	0.6	0.8	8.7	·	6.9	13.6	5.8	·	·	0.6	·	·	·	·	·	·	0.3	·	0.3	·	4.2	0.7	·	0.3	·	47.5	76	-15	15	7	1	·
		Wolfstein	200	·	·	3.2	3.6	1.5	0.6	1.9	3.8	·	11.2	17.7	3.8	·	·	0.1	·	·	·	0.1	·	·	0.2	0.0	·	0.8	·	1.9	0.4	·	0.0	·	50.8	94	- 3	15	9	1	·
		Hundsbach	370	·	·	2.9	2.7	1.0	1.3	1.6	0.6	·	12.0	16.5	5.1	·	·	0.2	·	·	·	·	·	0.3	0.2	0.3	·	0.3	·	1.8	0.3	·	0.5	0.2	47.8	83	-10	18	9	4	·
N.		Duchroth	240	·	·	4.3	1.2	1.5	0.3	1.3	3.5	·	14.2	15.3	3.5	·	·	·	·	·	·	·	·	·	·	·	·	·	3.4	·	·	0.1	·	48.6	98	- 1	11	9	2	·
Alsenz		Langmeil	226	·	·	3.1	0.0	0.5	0.8	0.6	3.4	·	6.1	10.2	4.4	·	·	0.3	·	·	·	·	·	·	·	0.2	0.3	·	4.5	·	·	·	·	34.4	66	-18	12	6	1	·
		Alsenz	146	·	·	3.4	2.6	·	·	0.3	0.4	·	7.9	13.5	6.4	·	·	·	·	·	·	·	·	·	·	·	0.5	·	3.1	·	·	0.3	·	38.4	72	-15	10	6	1	·
Nahe		Kreuznach, Bad	136	·	·	2.6	·	1.0	·	2.3	·	·	13.9	13.8	4.5	·	·	·	·	·	·	·	·	0.2	·	·	·	·	0.1	·	·	·	·	38.4	77	-12	8	6	1	·
		Reichenbacherhof	458											nicht beobachtet																										
		Rupertsecken	480	·	·	3.4	·	·	1.2	·	3.4	·	7.2	11.6	6.1	0.4	·	·	·	·	·	·	·	0.3	·	·	·	·	4.0	(1.1)	·	·	·	38.7	64	-22	10	8	·	·
Rhein		Kammerforst	460	·	·	2.2	·	0.3	(5.0	3.3)	2.0	·	23.8	13.2	7.3	0.3	0.0	0.0	0.0	·	·	·	·	0.1	0.2	·	·	·	0.4	0.2	·	·	0.5	58.8	105	+ 3	14	7	2	·
		Steeg	110	·	·	1.6	1.8	0.2	3.4	4.3	4.2	·	13.1	16.4	7.3	·	·	·	·	·	·	·	·	0.3	·	·	·	·	·	·	·	·	·	52.6	88	- 7	10	8	·	·
Nahe bis Lahn		St. Goarshausen	85	·	·	1.9	·	·	0.0	2.4	0.0	0.0	8.2	12.3	5.4	·	·	·	·	0.2	·	·	·	·	·	·	·	·	0.0	·	·	·	·	30.4	63	-18	6	5	·	·
Lahn		Feudingen	410	·	·	0.6	0.0	·	2.1	8.7	4.3	·	8.4	8.1	9.8	·	0.3	·	·	·	·	·	·	·	·	·	·	·	0.2	0.0	1.7	·	·	0.0	44.2	45	-53	10	7	2	·
		Quotshausen	338	·	·	1.2	0.0	·	0.4	14.8	0.2	0.0	15.9	6.2	4.0	·	0.0	0.0	0.4	·	·	·	·	·	·	·	·	·	0.0	·	·	·	·	43.1	60	-29	8	5	·	·
		Amönau	224	·	·	0.5	·	·	0.7	8.4	0.5	·	8.5	5.4	17.4	·	·	·	·	·	·	·	·	·	·	·	·	·	·	·	·	·	·	42.1	71	-17	8	4	1	·
Lahn		Homberg a.d.O.	266	·	·	0.7	·	·	0.1	5.3	0.4	·	12.6	0.5	4.6	·	0.4	0.2	0.2	0.2	0.0	·	·	0.0	0.3	·	·	·	0.1	0.0	1.9	·	·	0.1	27.6	52	-25	15	4	2	·
Ohm		Kirchhain	200	·	·	0.6	0.3	·	·	7.2	0.3	·	(8.3)	(0.8)	1.5	6.2	·	0.3	·	0.5	·	·	·	·	·	·	·	·	0.4	0.1	0.5	·	0.0	27.0	49	-28	13	4	2	·
		Rosenthal	302	·	·	·	0.3	0.1	·	7.7	0.3	0.5	7.2	5.9	10.8	·	5.6	·	·	·	·	·	·	·	·	·	·	·	0.8	·	0.4	·	0.8	40.4	67	-20	12	5	2	·
Ohm bis Dill		Marburg (Phys. Inst.)	234	·	·	0.4	0.1	·	0.0	8.8	0.8	0.0	9.4	3.9	14.2	0.0	0.0	0.2	0.4	0.0	·	0.0	·	0.1	0.4	0.0	·	·	0.0	0.8	0.0	·	0.0	39.5	66	-20	12	4	1	·
		Gießen (Liebigshöhe)	187	·	·	0.0	·	·	0.0	4.4	0.5	·	15.0	3.4	9.2	·	·	0.2	0.3	0.1	·	·	·	0.0	0.2	0.1	·	·	0.0	0.0	0.8	·	0.1	34.3	60	-23	12	4	2	·
		Niederkleen	208	·	·	0.5	·	0.9	1.6	2.3	1.2	·	12.3	6.2	9.3	1.1	·	·	·	·	·	·	·	·	·	1.5	·	·	·	·	0.1	·	0.5	37.5	66	-19	12	8	2	·
Dill		Dillbrecht	352	0.0	·	0.1	0.6	0.1	0.4	8.1	1.6	0.1	8.6	8.3	10.3	0.1	0.0	0.1	0.0	·	·	·	·	0.1	·	·	·	·	0.0	0.0	0.0	·	0.0	38.5	43	-42	13	5	·	·
		Dillenburg	227	·	·	0.1	1.3	0.0	3.1	6.8	0.8	·	5.7	8.5	9.9	·	·	·	·	·	0.5	·	·	·	·	·	·	·	·	0.0	·	·	·	0.0	36.7	56	-29	9	6	·	·
		Erda	300	·	·	2.2	·	·	0.4	12.8	·	·	11.8	7.9	5.1	·	·	·	·	·	·	·	0.4	·	·	·	·	·	0.1	1.0	·	·	·	41.7	66	-21	9	6	1	·
		Greifenstein	415	·	·	1.0	0.6	·	0.1	9.2	3.0	·	8.4	9.0	9.5	·	·	·	·	·	·	·	·	·	·	·	·	·	·	1.0	·	·	·	41.8	53	-37	9	7	1	·
Dill bis Aar		Weilburg	225	·	·	0.4	0.2	·	0.2	7.7	3.2	·	8.9	9.6	10.7	·	·	·	·	·	·	·	·	·	·	·	·	·	·	1.5	·	·	0.0	42.4	65	-23	9	6	·	·
		Gemünden	258	·	·	1.3	·	·	2.6	6.5	3.5	·	17.8	6.7	9.2	·	·	·	0.2	·	·	·	·	·	0.2	0.3	·	·	·	0.3	·	·	0.1	48.7	80	-12	12	7	2	1
		Limburg	110	·	·	·	·	·	·	5.9	0.6	·	5.9	13.3	5.5	·	·	·	·	·	·	·	·	·	·	·	·	·	·	1.9	·	·	·	33.1	60	-22	6	5	·	·
		Westerburg	410	·	·	(0.8)	(0.2)	·	5.2	6.4	1.0	·	7.0	9.2	1.8	·	·	·	0.2	·	0.2	·	0.1	0.3	0.1	·	·	·	·	·	·	·	·	32.5	38	-52	13	6	·	·
Aar		Schwalbach, Bad	318	·	·	1.9	1.7	·	2.8	2.5	1.2	·	22.8	11.4	6.5	1.6	0.2	0.1	0.2	·	·	·	·	0.4	0.1	·	·	·	0.0	0.0	·	·	0.0	53.4	82	-12	14	9	·	·
		Panrod	340	·	·	1.7	0.0	·	3.4	1.3	·	·	(13.0)	13.5	7.2	0.3	·	·	·	·	·	·	·	·	·	·	·	·	·	·	·	0.1	0.0	40.5	70	-17	8	6	1	·
Lahn		Holzhausen a. d. H.	492	·	·	1.8	·	·	2.3	2.9	·	·	9.7	15.2	6.5	·	·	·	·	·	·	·	·	·	0.4	·	0.4	·	·	0.7	·	·	0.2	40.1	64	-23	10	6	2	2
		Montabaur	252	·	·	0.7	0.0	0.2	0.6	8.0	4.0	·	5.8	10.4	6.6	·	·	·	·	·	0.1	·	·	0.0	1.0	0.1	·	·	·	0.1	·	·	0.0	37.6	51	-37	12	6	·	·
		Ems, Bad	83	·	·	0.4	·	·	0.8	0.6	0.3	·	6.0	11.0	6.2	·	·	·	·	0.5	·	·	·	·	·	·	·	·	·	0.1	·	·	0.1	26.0	40	-39	10	3	·	·
R.		Koblenz	65	·	·	0.8	·	0.6	0.4	0.2	0.1	·	2.4	3.0	11.5	·	·	·	·	1.0	·	·	·	·	·	·	·	·	·	1.4	·	·	·	21.4	38	-35	10	5	·	·
Mosel		Perl	230	·	·	8.9	0.5	·	1.5	2.3	9.5	·	11.0	4.5	3.0	·	·	0.3	·	0.3	0.3	·	·	·	·	·	0.0	·	·	1.2	·	·	0.5	43.8	56	-34	13	8	2	·
		Wincheringen	236											nicht beobachtet																										
Sauer		Winterspelt	500	·	·	0.7	0.9	1.1	0.9	5.1	3.0	·	·	0.3	1.1	·	·	·	·	2.3	0.8	·	·	·	·	·	·	·	·	1.5	0.5	0.5	·	18.7	23	-61	13	6	3	·
		Daleiden	480											nicht beobachtet																										
		Schneifelforsthaus	657	·	·	2.5	0.3	2.3	0.6	8.8	3.2	·	4.5	0.0	2.1	0.1	·	0.9	·	0.6	1.2	·	·	·	·	·	·	·	·	0.2	0.4	2.1	·	1.8	31.6	32	-66	16	9	3	2

Flußgebiet		Ort	Seehöhe m	1	2	3	4	5	6	7	8	9	10	11	12	13	14	15	16	17	18	19	20	21	22	23	24	25	26	27	28	29	30	31	Monatssumme mm	% d. Norm.	Abweichung v. d. Norm.	Zahl der Tage mit Niederschl. ≥0.1	≥1.0	≥10	≥0.1	☒
Mosel	Sauer	Prüm	475	·	·	1.1	0.0	1.3	1.3	5.8	3.6	·	3.9	0.2	1.6	·	·	0.8	·	·	2.2	·	·	·	0.1	0.9	·	·	·	0.0	0.0	0.0	·	0.8	23.6	30	-55	13	8	·	·
		Ringhuscheid	470	·	·	0.9	0.0	0.9	5.8	5.3	1.1	·	6.1	·	·	·	·	1.8	0.0	·	1.4	·	·	·	·	·	·	·	·	0.0	·	0.2	·	·	23.5	26	-68	9	6	1	·
		Holsthum	205	·	·	·	·	1.9	9.2	3.6	·	·	9.6	1.6	·	·	·	0.5	·	·	1.0	·	·	·	·	·	·	·	·	·	·	·	0.4	·	27.9	41	-41	8	6	·	·
	Saar, Blies	Fürth	285	·	·	4.5	1.5	1.8	4.5	14.8	·	·	18.6	18.7	3.0	·	·	·	·	·	·	·	·	·	·	·	·	·	·	4.7	·	·	·	·	72.1			9	9	1	·
		Trippstadt	425	·	0.4	·	·	1.3	0.6	1.0	·	·	2.9	·	·	·	·	·	·	·	0.3	·	·	1.1	7.3	11.7	3.8	·	·	3.9	4.7	3.2	0.9	0.4	43.5	64	-24	15	10	1	1
		Zweibrücken	227	Beobachtungen fehlen																																					
		Pirmasens (Stadtgärt.)	350	·	·	1.5	5.5	2.5	3.7	3.5	13.3	·	6.8	14.7	3.8	·	·	·	·	·	·	·	·	·	·	·	·	0.6	·	1.0	0.0	·	·	·	56.9	71	-23	11	10	1	·
		Hornbach	230	Beobachtungen fehlen																																					
	Saar	Spieser-Mühlenthal	240	·	0.0	2.3	2.0	0.8	3.0	3.4	25.5	·	13.5	17.7	4.2	·	·	0.1	0.4	·	·	·	·	·	·	·	·	·	0.8	·	0.4	0.3	·	0.0	·	74.4	91	- 8	14	8	2	·
		Saarbrücken (Fl.)	189	Beobachtungen fehlen																																					
		Heusweiler	230	·	·	2.5	1.0	·	2.1	3.5	24.0	·	21.5	14.4	1.1	·	·	·	·	·	·	·	·	·	·	·	·	·	·	·	·	·	·	·	70.1	94	- 5	8	8	·	·
		Lauterbach	220	Beobachtungen fehlen																																					
		Saarlautern	190	·	·	3.5	·	·	1.5	10.2	9.4	·	23.4	9.0	1.2	·	·	·	·	·	·	·	·	·	·	·	·	0.0	0.0	·	0.3	0.0	0.0	·	58.5	80	-14	8	7	·	·
		Hermeskeil	525	·	·	2.2	2.4	·	3.5	3.6	0.7	·	20.9	8.0	2.5	·	·	·	·	·	·	·	·	·	·	·	·	·	·	2.9	·	·	·	0.4	57.1	61	-36	10	8	1	1
		Losheim (Bez. Trier)	300	·	·	3.2	2.6	·	2.7	3.1	9.3	·	17.8	6.7	1.0	·	·	·	·	·	·	0.4	·	·	·	·	·	·	0.7	·	4.0	·	0.1	·	·	51.6	61	-33	12	9	2	·
		Marpingen	280	·	0.0	4.6	1.5	0.5	4.5	4.0	13.6	·	21.7	10.4	3.3	·	·	0.0	0.0	·	·	·	·	·	·	0.0	·	·	·	0.7	4.3	0.2	·	·	·	69.3	90	- 8	12	9	1	1
		Kerprichhemmersdf.	220	Beobachtungen fehlen																																					
		Merzig	190	·	0.0	3.3	2.5	0.0	2.9	3.8	13.4	0.4	13.8	5.3	1.5	0.1	·	0.3	0.2	0.1	0.6	·	0.0	0.1	0.0	·	·	0.0	·	4.0	0.2	0.0	0.2	0.1	52.8	69	-24	19	9	3	·
		Oberemmel	210	·	·	1.8	1.0	·	0.9	5.4	0.3	·	10.5	2.8	1.5	0.1	·	0.1	·	·	0.2	·	·	·	·	·	·	·	·	1.9	·	·	·	0.2	26.7			13	7	1	·
	Saar bis Mündung	Trier (Egbertstr.)	146	·	0.0	0.8	1.5	0.2	1.5	5.0	3.2	·	10.3	3.0	1.8	·	·	0.0	·	·	0.0	·	·	·	·	·	·	·	0.0	2.1	·	·	0.0	·	29.4	42	-41	10	8	·	·
		Newel	365	·	·	1.7	1.0	·	3.8	6.9	8.2	·	13.1	2.2	1.5	·	·	·	·	·	1.2	·	·	0.1	0.2	·	·	·	·	0.6	0.1	·	0.3	0.4	41.3	55	-33	15	9	3	·
		Schillingen	515	·	·	4.1	0.2	2.3	·	10.1	2.1	8.1	·	4.1	3.2	·	2.3	·	·	·	·	·	·	·	·	·	·	·	·	3.5	1.4	4.2	·	·	45.6	48	-50	12	11	2	2
		Gerolstein	378	·	·	1.8	1.2	1.6	1.1	6.7	1.7	·	4.4	0.4	1.8	·	·	0.7	0.3	·	1.4	·	·	·	·	·	·	·	·	·	0.0	0.0	·	0.8	23.9	31	-54	13	9	·	·
		Wilsecker	335	·	·	·	0.5	0.6	5.8	6.4	4.8	2.1	7.4	1.4	1.3	·	·	·	·	·	0.7	·	·	·	·	·	0.0	·	·	·	·	0.0	0.0	·	31.0	43	-41	10	7	·	·
		Meisburg	480	·	·	1.8	0.8	0.5	4.5	7.0	0.9	·	9.9	0.9	1.0	·	·	0.3	·	·	0.4	·	·	·	·	·	0.1	·	·	1.2	·	·	·	0.5	29.8	39	-46	14	6	1	·
		Klüsserath	122	·	·	·	0.0	2.0	8.5	11.5	·	8.8	4.1	4.0	·	·	·	·	·	0.0	·	·	·	·	·	·	·	0.0	0.0	·	·	·	·	·	38.9	66	-22	6	6	·	·
		Gornhausen	485	·	·	3.5	0.6	·	3.4	8.7	10.4	·	14.0	7.5	6.3	·	·	0.3	·	·	·	·	·	·	·	·	·	·	·	1.6	0.2	·	·	·	56.5	71	-23	11	8	2	·
		Altburg	535	·	·	1.7	0.8	0.2	2.5	5.9	2.7	0.0	4.8	0.6	3.2	·	0.0	0.5	·	·	0.9	·	·	·	·	0.0	0.0	·	·	·	0.2	·	·	0.4	24.4	33	-50	13	6	1	·
		Bernkastel-Cues	120	·	·	2.3	0.5	0.1	2.5	4.7	9.8	·	8.8	6.0	4.9	·	·	0.2	0.2	·	0.8	·	·	·	·	·	·	·	·	0.0	0.2	·	·	·	41.0	62	-25	13	7	·	·
		Hontheim	390	·	·	5.0	0.2	0.5	0.2	0.8	16.0	·	12.4	·	3.2	·	·	3.0	·	·	·	·	·	·	·	·	·	·	·	·	·	·	0.0	0.0	41.3	58	-30	9	5	·	·
		Blankenrath	397	·	·	1.4	1.3	1.8	4.4	5.2	1.3	·	8.5	8.5	·	0.1	·	·	·	·	0.9	·	·	·	·	·	·	·	0.6	·	·	·	·	·	34.0	48	-37	11	8	1	·
		Düngenheim	460	·	·	1.2	1.8	0.0	·	1.4	2.3	2.9	3.1	5.3	0.0	·	·	·	·	·	·	·	·	·	0.0	1.3	0.0	·	·	·	0.0	·	·	1.2	20.5	31	-46	9	9	·	·
		Treis a. d. Mosel	96	·	·	2.8	1.1	0.8	1.6	2.0	0.8	5.9	·	7.2	5.6	·	·	·	·	·	1.1	·	·	·	·	·	·	·	·	·	·	·	·	·	28.9	55	-24	10	8	·	·
		Münstermaifeld	270	·	·	3.0	0.2	0.3	0.1	4.2	·	·	3.0	5.7	6.7	·	·	·	·	·	·	·	1.6	·	·	·	·	·	·	·	·	·	·	·	24.8	48	-27	9	6	·	·
		Lingerhahn	480	·	·	3.2	·	0.5	4.7	2.7	3.4	·	8.3	12.3	6.1	·	·	·	·	·	0.2	·	·	·	·	·	·	·	·	0.3	·	·	·	·	41.7	60	-28	10	7	1	·
Mosel bis Ruhr	Rhein	Selters	260	·	·	0.6	0.1	0.2	2.5	10.2	2.5	0.1	5.4	7.4	7.1	0.2	·	·	0.1	·	0.7	·	·	·	·	·	·	·	·	·	·	0.0	·	0.0	37.1	52	-35	13	6	·	·
		Niedermendig	216	·	·	1.4	0.2	2.0	·	·	·	·	1.4	4.2	3.5	·	·	·	·	·	·	·	·	·	·	·	2.0	·	·	·	·	2.0	·	·	16.7	31	-37	8	7	·	·
		Neuwied	65	·	·	0.5	0.0	2.6	0.0	0.0	0.9	0.1	2.0	4.0	4.4	0.0	·	0.0	0.0	·	1.0	·	·	·	·	0.0	0.1	·	·	·	0.2	·	·	0.0	15.8	30	-38	10	5	·	·
	Wied	Hachenburg	360	·	·	·	0.9	0.5	·	9.4	5.0	·	7.5	5.9	10.9	·	·	·	·	·	·	·	·	·	·	·	·	·	·	0.0	0.0	·	·	·	40.1	47	-46	7	5	·	·
		Altenkirchen	220	·	·	0.5	·	0.6	0.6	9.4	5.5	·	7.4	·	9.8	·	·	·	0.3	·	·	·	·	·	·	·	·	·	·	·	0.1	·	·	0.0	34.2	44	-43	9	4	·	·
		Harschbach	284	·	·	0.5	·	1.2	0.1	7.7	1.7	·	6.1	4.1	5.9	·	·	·	1.1	·	1.4	·	·	·	0.2	·	·	·	·	·	·	·	·	·	30.0	41	-43	11	8	·	·
		Asbach	264	·	·	·	·	0.8	3.2	2.4	3.8	6.5	1.3	7.0	·	·	·	·	·	·	·	·	·	·	·	·	0.9	0.2	0.9	0.7	0.8	0.1	0.1	0.2	28.9	40	-43	15	6	2	·
		Scheuerchen	260	·	·	·	·	2.3	·	·	1.2	·	3.9	3.1	3.8	·	·	·	0.5	·	1.6	·	·	·	·	·	·	·	·	0.0	0.1	·	·	·	16.5	24	-53	8	6	1	·
	R.	Rheinbrohl	55	·	·	0.5	0.2	1.0	0.2	0.7	0.6	·	1.4	3.9	4.4	·	·	·	·	·	1.6	·	·	·	·	·	·	·	·	·	0.9	·	·	0.5	15.9	31	-36	12	5	·	·
	Ahr	Ahrhütte	400	·	·	3.2	0.3	·	0.7	5.6	·	·	·	·	5.7	·	·	·	·	·	3.7	·	·	·	·	·	·	·	·	·	·	·	·	·	19.2			6	4	·	·
		Dreis	475	·	·	4.5	0.8	0.5	0.8	4.9	0.9	·	3.1	0.2	3.6	·	·	0.8	·	·	1.3	·	·	·	·	0.2	·	·	·	0.1	0.4	0.0	·	1.5	23.6	31	-43	15	6	2	2
		Aremberg	540	·	·	3.4	0.2	0.1	0.1	2.1	·	·	2.7	0.5	1.8	·	·	0.5	·	0.1	2.2	·	·	·	·	·	·	·	0.0	0.6	1.1	0.0	·	1.8	17.2	27	-46	14	7	2	·

Flußgebiet		Ort	Seehöhe m	1	2	3	4	5	6	7	8	9	10	11	12	13	14	15	16	17	18	19	20	21	22	23	24	25	26	27	28	29	30	31	Monatssumme mm	% d. Mittel	Abweichung v. d. Norm.	Zahl der Tage mit Niederschl. ≥0,1 mm	≥1,0 mm	≥10,0 mm	≥50,0 mm
Mosel bis Ruhr	Ahr	Nürburg	621	·	·	3,7	1,0	·	0,9	1,8	0,6	·	2,4	·	4,3	·	·	·	0,2	0,2	2,4	·	·	·	0,1	0,6	0,6	·	0,3	0,2	0,4	·	·	1,0	20,7			17	7	3	·
		Adenau	302	·	·	3,4	·	0,0	0,0	1,4	·	·	1,5	·	1,6	·	·	0,4	·	·	1,8	·	·	·	·	·	·	·	0,4	0,6	0,4	0,0	·	1,6	13,1	21	-49	10	6	3	·
		Kesseling	240	·	·	2,0	·	0,2	0,5	1,9	3,4	·	1,8	0,8	2,7	·	·	·	0,6	·	1,9	·	·	·	·	·	·	·	·	1,0	0,3	·	·	·	17,1			12	7	1	·
		Houverath	348	·	0,2	2,2	·	·	·	0,1	·	·	2,6	·	1,6	·	·	·	·	·	·	·	·	·	1,0	·	·	·	·	0,6	·	·	·	·	8,3			7	4	1	·
		Ahrweiler-Land	110	·	·	·	·	·	·	0,3	6,6	·	2,0	1,4	2,1	·	·	·	·	·	2,2	·	·	·	·	·	·	·	·	0,4	2,3	·	·	2,1	19,4	38	-31	9	7	1	·
	R.	Bonn	60	·	·	·	·	·	0,3	0,3	·	·	1,3	·	1,8	·	·	·	·	0,0	1,5	·	·	·	·	·	·	·	·	·	·	·	·	0,5	5,7	11	-48	6	3	·	·
	Sieg	Hohenroth	635	·	·	·	2,3	3,4	1,2	6,4	0,3	7,8	12,6	4,2	0,8	2,3	·	·	·	·	·	·	·	·	·	·	·	·	0,4	0,3	·	0,2	0,2	·	42,4	35	-76	14	8	2	1
		Hilchenbach	355	0,0	·	0,0	·	0,4	2,9	9,8	5,2	·	9,3	3,8	8,6	0,1	0,0	·	·	·	0,1	·	·	·	·	·	·	·	·	·	0,0	·	·	·	39,4	40	-59	9	6	·	·
		Eichen	302	·	·	·	·	1,1	2,5	9,1	12,3	·	10,0	0,9	10,0	2,0	0,0	·	·	·	·	·	·	·	·	·	·	·	·	0,0	·	·	·	·	47,9	51	-47	8	7	·	·
		Siegen (Kläranlage)	295	·	·	·	·	0,5	1,7	10,2	2,1	12,0	6,1	3,8	7,2	·	·	·	·	·	·	·	·	·	·	·	·	·	·	0,6	·	·	·	·	44,2	56	-35	9	7	1	·
		Kirchen	195	·	·	1,0	0,2	0,3	0,4	8,4	2,8	·	11,7	4,6	8,7	0,2	·	·	·	·	·	·	·	·	·	·	·	·	·	·	·	·	·	·	38,3	49	-40	10	6	·	·
		Burbach	360	·	·	0,7	0,8	·	0,2	17,5	2,6	·	10,5	11,2	10,6	0,2	·	·	·	·	·	·	·	·	·	·	·	·	·	·	0,2	·	·	0,1	54,6	62	-34	11	5	2	·
		Morsbach	210	·	·	0,8	0,2	1,6	1,3	14,0	2,0	·	15,1	3,8	9,6	·	·	·	·	0,3	0,2	·	·	·	·	·	·	·	0,0	·	0,0	·	·	0,0	48,9	53	-44	11	7	·	·
		Salzburg	612	·	·	·	·	·	1,1	10,9	6,2	·	10,8	11,0	8,9	·	·	·	·	·	0,4	·	·	·	·	·	·	·	0,1	0,1	0,4	·	·	·	49,9	51	-49	10	6	3	·
		Rossel	120	·	·	0,2	·	1,5	1,3	9,1	0,1	·	14,2	3,0	4,9	·	·	·	0,3	·	0,5	·	·	·	·	·	·	·	·	0,0	·	·	·	0,0	35,1	43	-47	10	6	·	·
		Blankenberg	170	·	·	0,1	0,1	0,1	1,3	2,9	5,8	0,1	5,8	0,6	4,9	0,2	·	·	·	·	0,7	·	·	·	·	·	·	·	0,0	0,0	0,9	·	·	·	23,5	34	-47	13	5	·	·
		Siegburg	61	·	·	0,0	·	0,4	0,2	0,9	1,6	·	3,8	0,1	2,3	·	·	·	·	0,0	1,4	·	·	·	·	·	0,0	·	·	·	0,0	·	·	0,0	10,7	17	-54	8	4	·	·
	Sieg, Agger	Bergneustadt	240	·	·	·	·	0,2	1,2	16,1	5,3	·	·	2,8	7,6	·	·	·	·	·	·	·	·	·	·	·	·	·	·	·	·	·	·	·	33,2	32	-67	6	5	·	·
		Rodt-Müllenbach	410	·	·	·	0,0	1,5	1,5	16,0	3,0	·	11,5	1,1	6,6	·	·	·	·	·	0,0	·	·	·	·	·	·	0,0	·	·	0,0	·	·	0,3	41,5	35	-75	8	7	1	·
		Hülsenbusch	308	·	·	·	·	2,0	1,5	14,4	3,0	·	10,5	·	6,2	·	·	·	·	0,7	·	·	·	·	·	·	·	·	·	·	·	·	·	0,3	38,6	38	-63	8	6	1	·
		Loope	118	·	·	·	0,2	·	0,9	6,7	6,8	·	8,0	1,2	2,8	·	·	·	·	·	·	·	·	·	0,0	·	·	·	·	·	·	·	·	3,6	30,2	33	-61	8	6	1	·
		Seelscheid	213	·	·	·	·	·	1,3	3,5	1,0	·	9,2	0,8	4,8	·	·	·	·	·	0,6	·	·	·	·	·	·	·	·	·	·	·	·	·	21,2	26	-62	7	5	·	·
		Unterkotten	160	·	·	·	·	1,1	6,8	1,0	5,6	·	9,0	0,0	3,2	0,1	·	·	·	0,0	·	·	·	·	·	·	0,1	·	·	·	0,8	·	·	0,4	28,1	29	-68	10	6	1	·
	Sieg bis Wupper	Brühl	63	·	·	0,0	·	0,0	2,0	0,0	0,0	·	3,2	·	2,3	·	·	·	0,1	0,2	2,8	·	·	·	·	0,0	2,8	·	·	·	0,1	·	·	·	13,5	22	-47	8	5	·	·
		Wahn	50	·	·	·	·	0,9	0,7	0,5	·	·	4,8	·	1,9	·	·	·	·	·	1,9	·	·	·	·	·	·	·	·	·	0,2	·	·	0,1	11,0	18	-49	8	3	·	·
		Köln (Flughafen)	49	·	·	0,0	0,0	1,4	0,2	1,2	1,5	·	5,5	0,0	2,2	0,1	0,0	0,0	0,0	0,2	3,4	·	·	·	·	0,0	0,1	·	·	·	0,1	·	·	0,1	16,0	25	-48	12	6	·	·
		Leverkusen	44	·	·	·	·	1,6	0,0	1,2	0,9	·	5,2	·	2,4	·	·	·	0,0	0,3	3,3	·	·	·	·	0,1	·	·	·	·	·	·	·	·	15,0	27	-41	8	5	·	·
	Wupper	Kreuzberg	373	·	·	·	0,0	3,4	1,1	20,8	10,8	·	0,4	·	5,8	·	·	·	·	·	·	·	·	·	·	·	·	·	·	·	·	·	0,0	51,3	46	-61	6	6	·	·
		Kleineichen	270	·	·	0,0	·	2,7	2,2	16,2	12,3	·	9,5	0,1	3,7	·	0,2	·	·	·	0,2	·	·	·	·	·	·	·	·	·	·	·	·	·	47,1	43	-62	9	6	·	·
		Schwelm	210	0,0	·	0,3	0,0	2,7	2,9	12,3	7,7	·	9,5	·	4,4	·	0,0	·	0,0	0,0	0,2	·	·	·	·	0,0	0,0	·	0,2	0,1	·	0,0	·	0,0	40,3	40	-61	10	6	1	·
		Wuppertal	151	·	·	·	·	2,6	2,5	9,2	4,4	·	9,3	·	3,1	·	0,0	·	·	·	2,2	·	·	·	·	0,8	0,0	·	0,2	0,0	·	·	·	0,0	34,3	34	-66	9	7	·	·
		Solingen (Schützenstr.)	252	·	·	0,0	0,0	2,8	1,1	7,4	12,7	·	7,6	·	2,5	0,4	0,1	·	0,3	0,2	2,3	·	·	·	·	1,7	0,5	·	·	·	·	·	·	0,3	39,9	44	-52	14	8	1	·
		Wermelskirchen	310	·	·	0,2	·	·	0,2	14,7	11,7	·	10,5	0,6	1,9	·	·	·	·	·	0,3	·	·	·	·	·	1,7	·	·	·	·	·	·	·	41,4	40	-63	9	5	·	·
	Erft	Münstereifel	290	·	·	2,9	·	·	·	0,9	·	·	0,6	·	4,1	·	·	·	0,4	1,1	·	·	·	·	·	·	·	·	0,4	0,2	0,1	·	·	1,1	11,8	21	-46	10	4	1	·
		Euskirchen	170	·	0,0	0,6	·	0,1	·	·	0,4	·	0,0	·	1,8	·	·	0,0	·	0,1	3,9	·	·	·	·	·	·	·	·	0,0	·	·	·	1,1	8,0	16	-42	7	3	·	·
		Rheinbach	174	·	·	·	1,1	·	·	·	·	·	1,0	·	2,0	·	·	·	·	·	·	·	·	·	·	·	·	·	·	·	·	·	·	0,8	4,9	9	-50	4	3	·	·
		Metternich	125	·	·	0,3	·	·	0,2	0,2	0,0	·	1,3	·	2,7	·	·	·	0,0	0,5	3,1	·	·	·	·	·	·	·	·	·	·	·	·	·	8,3	13	-54	7	3	·	·
		Hergarten	337	·	·	0,3	0,6	·	0,6	2,4	·	·	0,9	·	2,4	·	·	0,6	·	·	3,0	·	·	·	·	·	·	·	·	1,2	·	·	·	1,8	13,8	23	-46	9	5	1	·
		Erp	127	·	·	·	·	·	0,3	·	·	·	1,7	·	2,3	·	·	·	·	3,4	3,7	·	·	·	·	·	·	·	·	·	·	·	·	0,9	12,3	24	-38	6	4	·	·
		Oberbolheim	103	·	·	·	·	·	·	·	3,2	·	·	·	2,5	·	·	0,3	·	8,7	·	·	·	·	·	·	·	·	·	·	·	·	·	·	14,7	28	-38	4	3	·	·
	Rhein	Benninghof	130	·	·	·	·	2,9	1,5	4,3	·	·	7,0	·	2,2	1,2	0,3	·	1,2	·	4,6	·	·	·	·	0,7	·	·	·	·	·	·	·	5,2	31,1	37	-54	11	9	1	·
		Düsseldorf-Gerresh.	67	·	·	·	·	2,9	1,0	2,0	1,2	·	5,6	·	2,5	1,1	·	0,2	0,3	1,7	3,7	·	·	·	·	·	·	·	·	·	·	·	·	0,0	22,2	32	-48	11	9	·	·
		Krefeld	38	·	·	0,0	0,2	2,9	0,9	8,8	0,3	·	4,1	·	1,6	0,8	0,1	0,4	0,5	1,5	2,5	0,0	·	·	·	0,6	0,0	·	·	0,4	·	·	·	0,1	25,7	43	-34	16	6	·	·
		Duisburg (Bot.Gart.)	39	·	·	·	·	2,5	0,7	5,2	4,5	·	4,8	·	2,5	0,4	0,2	·	0,2	0,2	4,2	·	·	·	·	·	·	·	·	·	·	·	·	·	25,4	38	-42	11	6	·	·
Ruhr	Quelle bis Möhne	Brunskappel	410	·	·	0,9	0,0	1,1	0,4	5,9	10,6	·	2,1	4,2	22,3	·	·	·	·	·	·	·	·	·	·	·	·	·	1,0	·	0,8	·	0,0	0,3	49,6	52	-46	11	7	2	·
		Bigge	329	0,6	·	0,7	·	1,4	1,1	5,1	13,7	·	1,4	4,0	25,2	·	·	·	·	·	·	·	·	·	·	·	·	·	1,1	1,3	0,2	0,2	·	0,0	56,0	66	-29	13	9	·	·
		Enste	300	·	·	·	·	·	·	3,7	11,9	·	·	2,9	16,7	·	·	·	·	·	·	·	·	·	·	·	·	·	0,2	0,4	0,2	·	·	·	36,0	45	-44	7	4	·	·

Flußgebiet		Ort	See-höhe m	1	2	3	4	5	6	7	8	9	10	11	12	13	14	15	16	17	18	19	20	21	22	23	24	25	26	27	28	29	30	31	Monatssumme mm	% d. Norm.	Abweichung v. d. Norm.	Zahl der Tage mit Niederschl. ≥ 0,1 mm	≥ 1,0 mm	☼ ≥ 0,1 mm	☒
Ruhr	Quelle bis Möhne	Eslohe	325	·	·	0,3	·	0,2	0,9	11,0	6,0	0,1	4,3	2,9	13,4	0,1	0,4	·	·	·	·	·	·	·	·	·	·	·	·	1,2	·	·	·	0,0	40,8	45	-50	12	6	·	·
		Arnsberg	189	·	·	0,3	·	0,1	0,3	4,9	4,2	·	0,9	2,1	14,9	0,3	0,1	·	·	·	0,0	0,1	·	·	·	·	·	·	0,1	0,0	0,2	·	·	0,0	28,5	36	-50	13	4	1	·
		Allendorf	310	·	·	0,2	1,2	·	0,5	9,3	9,9	·	5,8	1,4	13,8	·	·	·	·	·	·	·	·	·	·	·	·	·	·	·	·	·	·	42,1	49	-43	8	6	·	·
		Langscheid	335	·	·	·	0,6	0,1	0,8	7,1	11,3	·	2,7	0,4	15,7	·	·	·	·	·	0,4	·	0,1	·	·	·	·	·	·	·	0,9	·	·	·	40,1	50	-40	11	4	1	·
	Möhne	Brilon	450	·	·	1,5	0,2	0,9	0,9	4,3	10,2	·	0,6	3,7	23,8	0,2	0,2	·	·	·	·	·	·	·	·	·	·	·	0,2	1,3	0,5	·	0,2	0,3	49,0	56	-38	16	6	4	·
		Warstein	295	·	·	1,3	·	·	0,4	3,0	6,9	·	1,4	2,5	23,8	·	0,4	·	·	·	·	·	·	·	·	·	·	·	·	0,3	·	·	·	0,3	40,3	57	-31	10	6	1	1
		Möhnetalsperre	185	·	·	·	·	·	0,6	3,6	2,0	·	1,0	·	17,7	·	·	·	·	·	·	·	·	·	·	·	·	·	0,1	·	0,0	·	·	0,0	25,0	33	-50	6	4	·	·
	Ruhr	Neuenrade	324	·	·	0,4	0,1	0,2	1,0	10,4	6,8	·	3,6	0,1	17,8	·	0,3	·	·	·	1,3	·	·	·	·	·	0,0	·	0,0	·	0,2	·	·	·	42,2	48	-45	12	6	1	·
		Langschede	116	·	·	·	·	·	0,9	6,1	3,4	·	2,5	·	12,5	·	0,2	·	·	·	0,5	·	·	·	·	·	·	·	·	·	·	·	·	·	26,1	42	-36	7	4	·	·
		Iserlohn	288	·	0,1	0,1	·	0,1	2,0	9,7	4,3	·	2,6	0,6	10,0	·	·	·	·	·	1,3	·	·	·	·	·	·	·	·	0,0	0,0	·	·	·	31,0	42	-42	10	6	·	·
	Lenne	Kahler Asten	840	·	·	0,5	0,0	0,2	0,5	11,0	13,9	·	3,3	5,8	19,7	·	·	·	·	·	·	·	·	·	·	·	·	·	0,8	0,3	0,7	0,1	·	0,2	57,0	45	-71	13	5	5	6
		Fleckenberg	352	·	·	0,2	0,0	2,0	0,5	10,0	8,7	·	6,2	4,2	13,1	0,1	0,1	·	·	·	0,2	·	·	·	·	·	·	·	0,0	0,0	0,1	·	·	·	45,4	49	-47	12	6	1	·
		Altenhundem	305	·	0,4	·	·	0,4	0,8	11,9	·	4,7	5,4	4,5	8,7	·	·	·	·	·	·	·	·	·	·	·	·	·	·	·	·	·	·	·	36,8	43	-48	8	5	·	·
		Olpe	346	·	·	·	0,1	2,0	2,4	25,1	6,8	·	13,0	6,5	19,1	·	·	·	·	·	·	·	·	·	·	·	·	·	·	·	0,1	·	·	·	75,1	75	-25	9	7	1	·
		Pütthof	440	0,2	·	·	0,0	1,0	1,4	16,0	5,6	·	8,2	2,7	13,6	6,5	·	·	0,1	·	0,1	·	·	·	·	·	0,0	·	·	0,0	0,3	0,0	·	·	0,0	55,7	51	-54	12	8	1	·
		Attendorn	250	·	·	0,1	0,3	1,2	1,1	18,3	5,6	0,1	9,0	2,2	14,4	0,1	0,1	·	·	·	0,5	·	·	·	·	·	·	·	·	0,7	0,4	·	0,1	·	54,2	61	-35	16	7	·	·
		Serkenrode	350	·	·	·	·	0,4	1,4	8,9	8,4	·	4,9	4,0	10,7	·	0,1	·	·	·	·	0,0	·	·	·	·	·	·	0,0	3,4	·	·	·	0,0	42,2	47	-47	9	7	·	·
		Herscheid	438	·	·	1,7	0,2	0,8	1,4	14,6	10,1	·	7,2	0,7	17,4	·	·	·	·	·	0,7	·	·	·	·	·	·	·	·	·	0,2	·	·	·	55,0	53	-49	11	6	1	·
		Lüdenscheid	447	·	·	2,9	0,1	1,9	2,7	22,6	9,3	0,3	9,4	0,7	15,8	0,4	0,0	·	·	·	0,0	·	·	·	·	·	4,5	·	·	0,0	·	0,1	0,0	·	0,3	71,0	66	-37	14	8	2	·
	Volme	Meinerzhagen	408	·	·	0,0	0,1	1,8	1,9	22,5	6,1	0,1	11,2	0,7	9,8	0,1	0,0	·	·	·	0,4	·	·	·	·	·	·	·	0,0	0,3	·	·	0,1	55,1	47	-62	13	6	2	·
		Priorei	170	nicht beobachtet																																					
		Halver	422	·	·	·	·	1,3	4,3	26,5	2,1	·	7,9	·	7,1	·	·	·	·	·	·	·	·	·	·	·	1,2	·	·	·	·	·	·	·	50,4	45	-61	7	7	·	·
		Ennepetalsperre	273	·	·	0,4	·	2,2	3,4	13,7	7,3	·	9,0	·	5,2	·	·	·	·	·	·	·	·	·	·	·	0,2	·	·	·	·	·	·	·	41,4	39	-64	8	6	·	·
	Ruhr	Wengern	90	·	·	·	·	1,1	0,9	9,3	2,4	·	4,6	·	4,5	·	0,0	·	·	·	0,3	·	·	·	·	·	0,5	·	·	0,0	·	·	·	0,0	23,6	30	-55	8	5	·	·
		Langenberg	115	·	·	·	·	4,0	1,2	16,5	·	·	6,2	·	2,1	3,0	·	·	·	·	3,4	·	·	·	·	3,3	·	·	·	·	·	·	·	·	39,7	44	-51	8	8	·	·
		Essen-Mülh. (Flugh.)	120	·	·	0,1	0,0	2,8	0,8	7,3	5,9	·	4,5	·	4,0	1,5	0,2	·	2,0	0,3	4,4	·	·	·	·	0,0	·	·	·	0,2	·	·	·	0,0	34,0	44	-44	13	8	·	·
Ruhr bis Lippe	Emscher	Dortmund-Brünninghs.	110	·	·	0,0	0,0	0,0	0,9	8,0	9,9	·	3,0	·	7,0	·	0,1	·	·	·	0,0	·	·	·	·	0,3	·	·	0,0	·	·	·	·	29,2	45	-36	7	4	·	·
		Recklinghausen	101	·	·	·	·	1,7	2,0	20,1	0,7	·	5,9	·	6,0	·	0,2	·	·	·	3,6	·	·	·	·	2,3	·	·	·	·	·	·	·	0,2	42,7	59	-29	10	7	·	·
		Bochum (Bergschule)	83	·	·	0,0	0,0	0,6	1,9	9,7	3,9	·	5,4	·	4,6	0,1	0,0	·	·	0,0	1,5	·	·	·	·	4,4	0,1	·	0,0	·	·	·	·	0,0	32,2	47	-37	10	7	·	·
	R. L.	Dinslaken-Hiesfeld	30	·	·	·	·	2,6	3,3	5,2	3,3	·	3,0	·	2,3	·	0,6	·	·	2,6	5,0	·	·	·	·	·	·	·	·	·	·	·	·	0,7	28,6	41	-40	10	8	·	·
Lippe	L.	Paderborn	137	0,0	·	0,0	0,0	0,0	0,4	3,9	5,1	·	1,9	3,2	23,7	0,2	0,7	·	·	0,0	·	·	·	·	·	·	·	·	0,0	1,1	0,1	·	0,1	0,1	40,5	59	-28	12	6	2	·
	Alme	Wewelsburg	215	·	·	0,2	·	0,1	1,3	3,5	4,9	·	0,3	2,5	24,9	·	0,4	·	·	·	·	·	·	·	·	·	·	·	·	0,4	·	·	0,4	0,3	39,2	61	-25	12	5	2	2
		Fürstenberg	352	·	·	·	·	0,0	0,0	2,5	3,5	·	0,4	3,0	22,6	·	0,6	·	·	·	·	·	·	·	·	·	·	·	·	·	0,0	·	·	0,0	32,6			6	4	·	·
		Blankenrode	382	·	·	0,4	0,7	·	·	·	8,7	·	0,9	·	11,4	0,3	·	·	·	·	·	·	·	·	·	·	·	·	·	·	·	·	·	·	22,4	32	-47	6	2	·	·
		Dörenhagen	268	·	·	·	·	·	1,6	3,3	4,5	·	2,1	2,8	31,3	·	·	·	·	·	·	·	·	·	·	·	·	·	0,3	·	·	·	0,0	0,1	46,0	67	-23	8	6	1	2
	Lippe	Lippstadt	79	·	·	0,0	0,0	0,0	0,2	1,8	5,2	·	3,9	0,3	20,9	0,0	1,8	·	·	·	0,0	0,0	·	·	·	·	·	·	0,0	0,0	·	·	0,0	0,0	34,1	54	-29	7	5	·	·
		Effeln	280	·	·	0,3	·	·	1,4	6,5	1,4	·	0,4	2,5	24,3	·	0,8	·	·	·	·	·	·	·	·	·	·	·	·	·	0,7	·	·	·	38,3	62	-24	9	5	·	·
		Hovestadt	70	·	·	·	·	·	·	·	3,4	6,8	2,3	·	20,0	·	·	·	·	·	·	·	·	·	·	·	·	·	·	·	·	·	·	·	34,5	57	-26	4	4	·	·
	Ahse	Werl	94	·	0,0	0,1	·	0,0	0,3	5,9	2,1	·	2,6	·	19,5	·	0,0	·	·	·	0,2	0,0	·	·	·	·	·	·	0,0	0,0	·	·	·	0,0	30,7	51	-29	7	4	·	·
		Hamm	63	·	·	·	·	·	0,4	0,3	15,0	·	3,5	·	17,6	·	·	·	·	·	0,4	·	·	·	·	·	·	·	·	·	·	·	·	·	37,2	58	-27	6	3	·	·
	Lippe	Kappenberg	100	·	·	·	·	0,1	1,7	8,0	2,8	·	·	1,8	8,0	0,0	·	·	·	·	0,0	·	·	·	·	·	·	·	·	·	·	·	·	1,2	29,0	45	-35	7	6	1	·
		Lüdinghausen	58	·	·	0,0	·	1,9	1,4	11,0	2,7	0,1	4,6	0,0	8,3	0,3	0,0	0,0	·	·	0,5	·	·	·	·	·	·	·	·	·	·	·	·	0,6	31,4	48	-34	10	6	·	·
		Dülmen	67	·	·	·	·	·	2,0	6,7	1,4	·	3,2	·	7,4	·	·	·	·	·	·	·	·	·	·	·	4,9	·	·	·	·	·	·	·	·	25,6	39	-40	6	6	·	·
		Hervest-Dorsten	34	·	·	0,0	·	2,8	0,5	16,7	1,4	·	5,1	0,2	6,0	·	·	·	·	·	3,5	·	·	·	·	·	·	·	·	·	·	·	·	0,7	38,9	54	-33	9	6	·	·
Lippe bis Grenze	Rhein	Wesel	24	·	·	·	·	2,7	3,0	12,5	0,6	·	3,6	·	0,4	·	0,3	·	0,0	6,0	2,1	·	·	·	·	0,0	·	·	·	·	·	·	0,1	31,3	47	-35	10	6	·	·
		Rees	19	·	·	·	·	0,8	0,4	9,4	0,9	·	3,8	·	0,1	·	0,7	·	0,3	6,9	0,9	·	·	·	·	·	·	·	·	·	·	·	·	1,7	25,9	39	-40	11	4	·	·
		Kleve	46	·	·	·	·	1,5	·	12,0	0,7	·	6,4	·	·	·	·	0,2	0,2	7,1	0,4	·	·	·	·	·	·	·	·	·	·	·	·	2,3	30,8	43	-40	9	5	·	·

Flußgebiet		Ort	Seehöhe m	1	2	3	4	5	6	7	8	9	10	11	12	13	14	15	16	17	18	19	20	21	22	23	24	25	26	27	28	29	30	31	Monatssumme mm	% d. Norm.	Abweichung v. d. Norm.	Zahl der Tage mit Niederschl. ≥0.1	≥1.0	☀ ≤0.3	☒
M a a s																																									
Roer	R.	Monschau-Dreisteg.	420	.	.	2.1	0.1	1.2	1.2	9.3	0.6	.	5.6	.	1.4	.	.	1.2	.	0.3	0.1	.	.	.	.	.	.	.	.	0.0	5.3	1.6	.	.	2.4	32.4	33	-67	14	10	2	.
	Urft	Schmidtheim	568	.	0.1	3.1	0.1	1.6	9.4	2.4	0.6	0.0	4.6	.	1.4	.	0.0	0.9	.	0.4	1.8	.	.	0.0	0.0	0.0	.	.	0.0	.	0.1	.	.	1.0	27.5	32	-59	14	8	1	.
		Hollerath	600	.	.	2.5	.	1.2	1.3	1.5	11.3	.	.	.	.	.	2.9	1.8	.	.	.	.	.	.	.	.	.	.	0.4	0.1	0.7	.	0.7	0.9	25.3	28	-65	12	7	5	.
		Schleiden	380	.	.	3.1	.	2.4	3.2	5.2	3.9	.	3.5	.	1.9	.	.	2.3	.	.	0.7	.	.	.	.	.	.	.	.	.	.	.	.	0.6	26.8	40	-40	10	8	.	.
	R.	Drove	180	.	.	.	.	0.1	.	0.5	0.2	0.2	0.4	.	2.1	.	.	.	0.1	0.7	2.1	.	.	.	.	.	.	.	.	.	0.7	.	.	0.6	7.7	16	-41	11	2	.	.
	Inde	Rötgen (Greppstr.)	440	.	.	2.1	0.0	0.9	0.0	5.4	0.0	.	2.5	.	0.8	.	.	0.8	.	.	0.2	.	.	.	.	.	0.0	.	.	0.0	.	.	1.4	14.1	16	-73	8	4	.	.
		Eschweiler	205	.	.	0.3	.	0.3	1.1	1.9	.	.	.	.	1.3	.	.	0.1	.	1.5	.	.	.	.	.	.	.	.	.	.	.	.	1.5	8.0	13	-57	8	5	.	.
	R.	Erkelenz	99	.	.	.	.	1.6	.	2.9	1.7	.	4.9	.	0.2	.	.	.	.	2.5	2.5	0.1	.	.	.	.	.	.	.	.	.	.	.	0.9	17.3	28	-45	9	6	.	.
	Wurm	Aachen (Met. Obs.)	202	0.0	.	0.2	.	0.9	1.7	1.5	7.5	.	1.0	.	0.1	0.0	.	0.4	0.0	1.2	1.4	.	.	.	.	.	.	.	0.0	.	.	.	.	0.6	16.5	22	-58	11	6	.	.
		Herzogenrath	163	.	.	.	.	0.3	2.2	0.9	.	.	4.3	.	.	.	.	0.3	.	1.6	.	.	.	.	.	0.9	.	.	.	.	.	.	.	0.5	11.0	16	-56	8	3	.	.
		Linnich	80		.	.	.	0.6	0.1	0.2	3.5	.	3.0	0.3	.	.	.	.	.	2.4	1.9	.	.	.	.	.	.	.	.	0.0	.	.	1.7	13.7	23	-46	9	5	.	.
	R.	Waldenrath	83	.	.	.	.	0.0	1.1	4.5	0.9	.	3.0	.	0.0	.	.	.	.	1.7	0.9	.	.	.	.	.	.	.	.	.	.	.	.	1.1	13.2	22	-45	7	5	.	.
Roer bis Grenze	M.	Elmpt	63	.	.	.	0.0	0.8	1.8	2.7	6.4	.	4.3	.	.	.	.	.	.	1.7	1.1	0.0	.	.	.	.	.	.	.	.	.	.	.	1.7	20.5	29	-51	8	7	.	.
	Niers	Jackerath	108	.	.	.	1.6	.	.	3.8	4.8	.	8.8	.	3.8	.	.	.	.	3.9	2.0	.	.	.	.	.	.	.	.	.	.	.	1.8	30.5	51	-30	8	8	.	.
		München-Gladb.-H.	75	.	.	.	0.0	2.3	2.4	5.2	0.7	.	6.4	.	0.2	0.0	.	0.1	.	2.3	0.9	.	.	.	.	.	.	.	0.2	.	.	.	1.8	22.5	34	-43	11	6	.	.
		Bracht	51	.	.	.	.	1.4	1.6	5.2	0.8	.	5.6	.	.	.	.	.	.	0.6	0.7	.	.	.	.	.	.	.	.	.	.	.	.	15.9	23	-55	7	4	.	.
		Issum	27	.	.	.	.	2.0	3.4	6.3	.	.	4.8	.	1.5	0.2	.	0.2	0.3	5.1	0.7	.	0.1	0.0	.	0.1	.	.	0.0	.	.	.	1.4	26.1	39	-41	13	7	.	.
		Walbeck	35	.	.	.	.	1.8	4.7	7.5	0.3	.	4.2	.	.	.	.	0.2	.	4.0	0.9	.	.	.	.	0.4	.	.	0.0	.	.	.	1.5	25.5	39	-41	10	6	.	.
		Keppeln	35	.	.	.	.	0.3	1.2	16.5	0.7	.	4.1	.	0.5	.	.	.	0.0	8.9	0.8	.	.	.	.	.	.	.	.	.	.	.	1.6	34.6	52	-32	9	5	.	.
D o n a u																																									
Quelle bis Iller	Brigach, Brege	Furtwangen	854	0.1	5.0	0.7	.	.	0.2	5.3	56.2	1.1	.	3.4	6.0	0.2	0.1	.	0.4	.	.	.	.	.	.	.	.	.	3.2	2.3	0.0	.	0.8	.	85.0	60	-56	15	8	3	3
		Bubenbach	937	0.2	6.4	0.4	.	.	0.0	2.4	48.6	2.0	.	0.5	7.9	0.1	0.2	.	0.0	.	.	.	0.9	0.0	0.0	.	.	0.1	6.2	2.4	.	.	2.0	.	80.3	92	- 7	15	8	3	6
		Villingen	720	.	4.3	1.3	.	.	.	0.4	25.9	0.0	.	.	4.7	.	0.2	.	.	.	.	.	.	.	.	.	.	0.1	6.9	3.2	.	.	3.7	0.0	50.7	79	-13	10	7	2	.
		Donaueschingen	693	.	3.8	0.0	.	.	.	0.0	29.7	1.0	.	.	4.1	.	.	.	.	.	.	.	.	.	.	.	.	.	9.2	2.0	.	.	1.9	.	51.7	89	- 6	7	7	3	2
	Donau	Dürrheim	714	.	3.0	1.2	.	.	.	0.2	24.7	0.2	.	.	3.7	.	.	.	.	.	.	.	.	.	.	.	.	.	6.0	0.5	.	.	1.2	.	40.7			9	6	2	2
		Riedöschingen	715	.	4.7	2.3	.	.	0.0	0.2	33.7	2.1	.	.	3.7	.	0.1	0.1	0.1	0.2	0.1	0.2	0.3	0.4	.	.	.	0.7	0.7	1.2	0.2	0.3	2.5	0.1	53.9			21	7	6	6
		Tuttlingen	647	.	4.6	0.9	.	.	.	0.3	33.4	0.9	0.3	.	0.2	.	0.3	.	0.1	.	.	.	0.4	0.1	.	.	.	0.6	5.2	0.7	.	0.8	3.6	0.1	52.5	82	-12	17	4	5	1
		Fridingen	625	0.2	1.9	2.1	.	.	.	0.0	24.2	1.0	0.2	.	2.0	.	.	.	.	.	.	.	.	.	.	.	.	.	4.2	0.1	0.2	1.6	2.0	.	39.7	78	-11	12	8	5	3
		Böttingen	910	.	4.5	.	.	.	.	.	31.5	0.5	.	.	1.8	.	0.4	.	.	.	.	.	.	.	.	.	0.0	.	3.6	0.5	0.8	1.0	1.6	1.0	47.2	63	-28	11	7	6	6
		Frohnstetten	785	0.2	1.7	0.4	0.1	0.2	0.2	0.3	19.7	0.4	.	.	2.5	.	0.3	.	0.2	0.1	.	0.1	0.6	0.3	0.2	0.1	.	0.2	5.1	0.3	0.9	1.8	1.6	0.4	37.9			25	6	6	3
		Sigmaringen-Gorheim	588	nicht beobachtet																																				
	Lauchert	Genkingen	773	.	0.0	2.2	.	.	.	.	15.0	.	.	.	4.6	.	.	.	.	.	.	.	.	.	.	.	.	.	9.6	0.6	3.5	2.0	2.4	.	39.9	60	-27	8	7	5	6
		Trochtelfingen	700	0.0	0.9	0.1	.	.	.	0.0	12.0	0.0	0.0	0.0	2.0	.	0.0	.	.	.	.	.	0.1	0.1	0.1	0.2	.	.	3.1	0.4	1.1	2.2	2.3	0.2	24.7	43	-32	13	6	6	5
		Bitz	883	.	0.8	0.9	.	.	.	.	14.1	0.3	.	.	2.5	.	0.2	.	.	.	.	.	.	.	.	.	.	.	5.6	1.5	1.0	2.1	2.3	0.8	32.1	46	-37	12	7	6	4
	Donau	Otterswang	610	.	3.1	1.2	.	.	.	0.5	27.0	1.5	.	.	3.2	0.7	.	.	.	.	.	.	.	.	.	.	.	.	5.2	6.2	.	0.0	4.9	.	53.5	85	- 9	10	8	3	2
		~~Saulgau~~ +	~~586~~	.	(1.0)	.	.	.	.	.	13.8	.	.	.	5.4	.	.	.	.	.	.	.	.	.	.	.	.	.			14.3				34.5	64	-20	(9)	(8)	(4)	4
		~~Riedlingen~~ ++	~~540~~	.	1.4	.	.	.	.	.	14.4	0.7	.	.	6.5	.	0.3	.	.	.	.	.	.	.	.	.	.	.	7.8	.	.	4.4	2.1	.	37.6			8	6	3	1
	Gr. Lauter	Münsingen	721	0.1	2.4	0.2	.	.	.	.	15.6	0.0	0.1	0.1	2.2	0.1	0.2	0.1	0.0	0.0	.	.	0.0	0.2	0.2	.	.	.	5.6	1.6	0.9	1.9	3.2	0.9	35.6	60	-23	18	7	6	6
		Frankenhofen	740	0.1	2.5	0.6	.	.	.	4.3	4.6	.	.	.	1.1	.	.	.	.	.	.	.	.	0.7	.	.	.	.	7.0	3.6	1.4	0.0	3.5	0.9	30.3	57	-23	12	8	5	6
	D.	Ehingen	514	.	5.2	.	.	.	.	0.0	8.2	0.8	.	0.0	3.7	0.0	.	0.0	0.0	0.1	0.2	.	0.2	0.1	0.3	.	.	0.5	9.6	2.8	1.7	2.4	3.8	1.2	40.9	85	- 7	16	9	6	2
	Riß	Biberach	540	.	2.0	0.1	0.0	0.0	0.0	0.0	19.2	0.6	0.1	0.0	3.2	0.0	0.2	0.0	0.1	0.0	0.0	0.0	0.1	.	0.2	.	.	0.6	10.8	5.1	1.2	1.2	3.9	0.4	49.0	86	- 8	17	8	6	2
		Schemmerberg	542	.	2.4	.	.	.	.	.	15.1	.	.	.	3.7	.	.	.	.	.	.	.	.	.	.	.	.	0.8	8.1	5.1	1.2	0.9	4.7	0.9	42.9	90	- 5	10	7	7	6
	Donau	Ochsenhausen	614	.	3.0	0.2	.	.	0.2	.	28.0	0.6	.	.	1.5	.	.	.	.	.	.	.	.	.	.	.	.	0.0	13.5	5.0	0.0	3.5	1.5	.	57.0	104	+ 2	10	7	(4)	(3)
		Rot	605	.	2.4	.	.	.	.	.	23.7	0.5	.	.	1.0	.	.	.	.	.	.	.	.	.	.	.	.	2.6	11.4	3.6	2.3	1.5	5.7	0.4	55.1	86	- 9	11	9	6	1

+ Meßjahr 1936 ++ Ittenhausen 1932

Flußgebiet		Ort	Seehöhe m	1	2	3	4	5	6	7	8	9	10	11	12	13	14	15	16	17	18	19	20	21	22	23	24	25	26	27	28	29	30	31	Monatssumme mm	% d. Norm.	Abweichung v. d. Norm.	Zahl der Tage mit Niederschl. ≥0.1	≥1.0	☀ ≥0.1	☒
Iller bis Lech	Obere Iller	Nebelhorn	1920	·	1.0	·	·	1.4	·	·	17.5	8.5	·	·	0.7	·	·	·	·	·	·	·	·	·	·	·	·	0.7	8.8	3.0	1.5	2.1	1.7	0.5	47.4			12	9	6	6
		Birgsau	950	·	1.4	0.0	·	1.2	·	·	19.7	7.4	·	·	0.4	0.4	·	0.2	·	·	·	·	·	·	·	·	·	0.6	8.6	4.0	7.7	1.0	5.2	1.2	59.0	50	-58	14	10	6	6
		Oberstdorf	811	·	0.9	0.7	·	1.0	0.0	·	18.9	8.7	·	0.0	0.3	·	·	·	·	·	·	·	·	·	·	·	·	1.3	9.3	4.9	6.9	0.5	2.9	1.2	57.5	53	-50	13	9	6	6
		Mittelberg	1270	·	0.0	·	·	1.8	0.0	·	47.7	4.3	·	·	0.7	0.9	0.0	0.0	·	·	·	0.1	·	·	·	·	0.0	1.0	7.8	5.4	5.8	0.5	8.2	2.3	86.5			13	9	7	6
		Rohrmoos	1070	nicht beobachtet																																					
		Sonthofen	735	·	·	·	·	1.4	·	·	31.9	4.4	·	·	·	·	·	·	·	·	·	·	·	·	·	·	·	0.6	3.2	8.5	4.9	4.3	2.5	2.1	63.8	59	-44	10	9	6	2
		Oberjoch	1136	·	·	·	·	1.5	·	·	30.8	7.4	·	·	1.7	0.2	·	·	·	·	·	·	·	·	·	·	·	1.2	6.9	5.3	6.5	0.9	6.4	1.1	69.9	53	-62	12	10	6	6
		Oberdorf, Bad	850	·	·	·	·	·	·	·	33.4	7.0	·	·	·	·	·	·	·	·	·	·	·	·	·	·	·	·	9.5	6.7	7.7	·	6.2	·	70.5	66	-36	6	6	4	6
		Immenstadt	731	nicht beobachtet																																					
		Bodelsberg	896	·	·	0.1	·	·	·	·	25.5	2.2	·	·	0.1	0.3	·	·	·	·	·	·	·		·	·	·	0.7	7.7	4.6	4.1	0.7	5.7	3.0	54.7			12	7	6	6
		Kranzegg	860	nicht beobachtet																																					
	Mittlere Iller	Diepolz	1040	·	·	·	·	·	·	·	28.0	12.5	·	·	·	·	·	·	·	·	·	·	·	·	·	·	·	·	7.2	2.8	4.0	0.8	3.4	·	58.7	44	-74	7	6	4	6
		Martinszell	740	·	·	·	·	·	·	·	30.5	0.0	·	·	·	·	·	·	·	·	·	·	·	·	·	·	·	·	8.1	8.5	4.2	·	4.6	·	55.9	63	-33	5	5	4	6
		Buchenberg	905	·	·	0.0	·	·	·	·	35.0	3.1	·	·	·	0.5	·	0.0	·	·	·	·	·	·	·	·	·	1.0	7.8	3.7	4.1	1.0	3.1	3.0	62.3	56	-49	10	9	6	6
		Krugzell	667	·	0.7	0.0	·	·	·	·	33.8	1.5	·	·	·	·	·	·	·	·	·	0.0	0.0	·	·	·	·	1.9	7.5	4.1	3.8	0.4	4.8	2.0	60.5	82	-13	10	8	6	5
		Frauenzell	731	·	·	·	·	·	2.1	·	29.7	2.3	·	·	1.1	1.2	·	·	·	·	·	·	·	·	·	·	·	0.9	7.8	3.2	3.6	0.2	5.4	(1.0)	58.5	55	-38	12	10	5	5
		Ittelsburg	718	·	0.6	·	·	·	·	·	28.6	0.8	·	·	·	·	·	·	·	·	·	·	·	·	·	·	·	0.4	13.2	0.5	3.2	1.2	5.8	3.4	57.7	78	-16	10	6	5	4
	Untere Iller	Leutkirch	660	·	1.0	·	0.0	·	·	·	27.6	2.9	0.0	·	1.3	0.3	0.0	·	0.2	·	0.1	0.0	0.2	·	0.1	·	·	0.8	7.6	3.2	2.1	2.5	4.5	2.3	56.7	75	-20	16	10	6	2
		Memmingen	634	·	1.2	·	·	0.0	0.0	·	20.5	0.5	·	·	0.1	0.0	0.2	0.1	0.1	·	·	0.0	0.2	0.0	·	·	·	1.0	9.7	3.2	3.3	0.0	5.7	1.7	46.5	80	-11	14	8	6	5
		Jedesheim	500	·	1.2	9.5	·	·	·	·	12.0	0.8	·	·	0.4	·	·	·	·	·	·	·	·	·	·	·	·	1.1	6.3	1.3	0.5	1.3	5.6	·	31.0			11	7	4	1
	Biau	Westerheim	815	·	1.0	·	·	·	·	·	17.4	·	·	0.7	1.1	·	·	·	·	·	·	·	·	·	·	0.1	·	0.3	6.2	3.2	1.7	2.6	4.0	1.6	39.9	62	-24	12	9	6	6
		Seissen	707	0.5	1.0	·	·	·	·	·	14.1	0.1	·	0.2	4.5	·	0.4	·	·	0.2	·	·	0.2	0.3	0.3	·	·	·	6.4	3.2	2.3	2.1	9.4	0.8	46.0	85	- 8	17	8	6	6
		Bermaringen	650		8.3	·	·	·	·	·	16.3	0.3	·	·	0.2	·	·	·	·	·	·	·	0.2	·	·	·	·	0.7	2.9	5.6	6.3	0.1	11.5	1.6	54.0	110	+ 5	12	7	6	·
		Ulm	495	·	1.2	0.1	·	·	·	·	12.9	1.0	·	1.1	4.4	·	·	·	·	·	·	·	·	·	·	·	·	·	11.2	4.6	0.7	1.8	4.6	1.7	45.3	96	- 2	12	10	5	1
	D.	Weißenhorn	500	·	0.6	·	·	·	·	0.0	11.5	0.3	·	0.1	0.1	·	·	0.0	·	·	·	0.0	0.1	·	0.0	·	·	0.6	11.7	5.1	1.9	0.8	5.5	1.2	38.9	79	-10	13	6	6	3
	Günz	Obergünzburg	738	·	0.5	0.0	·	·	·	·	25.9	1.5	·	·	·	0.3	·	·	0.0	·	0.1	0.1	·	·	·	0.0	·	1.4	9.5	4.0	4.8	1.0	4.6	3.5	57.2	72	-23	13	9	6	6
		Ottobeuren	660	·	1.2	·	·	·	0.4	·	25.5	0.6	·	·	·	0.0	0.4	0.0	·	·	·	·	·	·	·	·	·	1.4	10.7	3.3	3.7	0.9	6.3	2.2	56.6	84	-10	12	8	6	6
		Arlesried	650	·	·	0.7	·	0.0	·	·	28.2	0.2	·	·	0.1	0.1	·	0.0	0.0	·	·	0.0	0.2	·	·	·	·	2.2	17.3	4.7	4.3	0.4	5.4	1.7	65.5	117	+10	13	8	6	6
		Leipheim	475	0.1	0.7	·	·	·	·	·	11.1	1.0	·	0.2	0.4	·	·	0.0	·	·	0.0	·	0.1	0.1	0.0	·	·	·	12.0	5.0	1.4	0.3	4.7	0.8	37.9			14	8	6	2
	Mindel	Mindelheim	607	·	0.4	·	·	0.1	·	·	25.1	0.9	·	·	·	0.1	0.1	·	·	·	·	·	·	·	·	·	·	1.5	12.5	1.9	1.8	0.1	4.3	0.8	49.6	84	- 9	13	7	6	2
		Röfingen	474	·	0.8	·	·	·	·	·	12.0	0.4	·	·	·	·	·	0.0	·	·	·	·	·	·	·	·	·	·	11.0	6.0	1.5	0.4	5.0	0.0	37.1	71	-15	8	5	6	1
		Krumbach	514	0.1	0.3	0.1	·	·	0.3	·	15.2	0.5	·	0.2	·	·	·	·	·	·	·	·	·	·	·	·	·	1.6	14.7	5.6	3.9	0.7	5.9	3.6	52.7	96	- 2	14	7	6	3
	Brenz	Heidenheim	494	0.2	0.0	·	·	·	·	0.5	6.8	0.1	0.0	0.7	1.3	·	·	·	·	·	·	·	0.0	·	·	·	·	·	9.4	6.2	0.0	1.0	1.8	1.0	29.0	56	-23	11	7	5	3
		Ettlenschieß	656	·	0.0	·	·	·	·	·	17.6	·	·	·	4.5	·	·	·	·	·	·	·	·	·	·	·	·	·	10.2	3.6	0.0	(2.0)	4.6	(1.0)	43.5	85	- 7	7	7	5	6
		Gundelfingen	440	·	0.6	·	·	·	·	·	12.2	1.0	·	0.3	·	·	·	·	·	·	·	·	·	·	·	·	·	0.0	0.0	13.0	3.0	·	1.5	3.0	34.6	77	-10	8	6	6	1
	Donau	Eglingen	549	0.8	0.7	·	·	·	·	·	3.9	·	0.2	·	0.2	·	·	·	·	·	·	·	·	·	·	·	·	·	10.4	3.9	0.3	0.2	3.4	1.8	25.8	57	-19	11	5	6	1
		Blindheim (Bhf.)	416	·	0.2	0.1	·	·	·	·	2.9	0.1	0.1	0.1	0.0	·	·	·	·	0.1	·	·	·	·	·	·	·	·	9.1	3.2	0.4	0.1	2.1	1.0	19.5	48	-20	13	5	6	2
		Stillnau	496	0.1	·	·	·	·	·	·	2.9	·	·	·	0.2	·	·	·	·	·	·	·	·	·	·	·	·	·	10.0	6.5	2.5	0.5	3.4	·	26.1	61	-17	8	5	5	·
	Wörnitz	Wörnitz	488	·	0.4	0.0	·	·	2.0	0.2	12.4	0.0	·	0.0	2.5	·	·	·	·	·	·	·	·	0.1	0.4	·	·	·	4.5	4.2	·	0.0	2.2	5.1	34.0	68	-16	11	7	5	4
		Dinkelsbühl	440	1.2		·	·	·	·	0.4	8.7	·	·	·	1.2	·	·	·	·	·	·	·	·	·	·	·	·	·	4.3	4.3	·	·	3.2	5.8	29.1	59	-20	8	7	4	3
		Öttingen	420	·	·	·	·	·	·	·	7.2	·	·	0.1	0.0	·	·	·	·	·	·	·	·	·	·	·	·	·	5.0	5.8	·	·	2.7	4.8	25.6	56	-20	6	5	4	2
		Bopfingen	470	·	·	0.0	·	·	·	·	9.6	·	·	·	0.6	·	·	·	·	·	·	·	·	·	·	·	·	·	4.3	10.1	1.1	0.3	2.1	0.9	29.0	51	-28	8	5	6	3
		Möttingen	413	·	·	·	·	·	·	·	5.2	·	·	0.1	·	·	·	·	·	·	·	·	·	0.1	0.0	0.0	0.0	0.0	13.6	7.1	0.4	0.6	3.5	1.8	30.5			11	6	5	2
		Donauwörth	415	0.3	0.0	·	·	0.0	·	0.0	2.9	0.1	0.1	0.1	0.1	·	·	·	·	·	·	·	·	·	0.1	·	·	·	10.0	4.5	0.5	0.2	2.7	3.0	24.6	57	-18	13	5	5	2
	Donau	Ziemetshausen	501	·	0.8	·	0.2	0.1	·	·	12.6	0.8	·	0.1	·	·	·	·	·	·	·	0.1	·	0.2	·	0.2	·	1.0	15.4	5.8	3.2	0.2	4.6	·	45.2	75	-15	15	6	5	2
		Bliensbach	437	0.1	0.2	·	·	·	·	·	9.1	0.1	·	0.1	·	·	·	·	·	·	·	·	·	·	·	·	·	·	10.4	6.5	1.0	0.2	4.0	2.1	33.8	72	-13	11	6	6	6
		Kréppen	460	1.4	0.8	0.3	·	·	·	·	12.8	3.7	·	·	·	·	·	·	·	·	·	·	·	·	·	·	·	0.4	13.9	8.3	1.7	2.4	7.9	1.4	55.0	108	+ 3	12	9	6	2

Flußgebiet	Ort	Seehöhe m	1	2	3	4	5	6	7	8	9	10	11	12	13	14	15	16	17	18	19	20	21	22	23	24	25	26	27	28	29	30	31	Monatssumme mm	Monatssumme % d. Norm.	Abweichung v. d. Norm.	Zahl der Tage mit Niederschl. ≥ 0.1	≥ 1.0	≥ 10.0
Lech	Zürs	1720	•	0,8	•	•	•	•	•	27,4	11,6	•	•	2,3	•	•	•	•	•	•	•	•	•	•	•	•	2,6	5,4	6,4	3,6	2,8	1,6	64,5	66	-32	10	9	6	6
	Lech	1454	•	1,9	•	•	0,1	•	•	18,3	11,3	•	•	•	•	•	•	1,4	•	•	•	•	•	•	•	•	•	8,0	2,4	4,1	0,6	2,5	0,9	51,5	50	-53	11	8	6	5
	Holzgau	1090	•	2,2	•	•	1,3	•	•	16,3	11,1	•	•	•	•	•	•	•	•	•	•	•	•	•	•	•	0,1	8,9	3,5	6,1	1,0	2,2	0,1	32,8			11	9	6	6
	Gramais	1318	•	•	•	•	5,3	•	•	16,6	10,6	•	•	•	•	•	•	0,2	•	•	•	•	•	•	•	•	2,4	10,0	1,5	9,2	•	1,5	•	48,3	52	-45	9	8	4	6
	Hinterhornbach	1101	nicht beobachtet																																					
	Namlos	1263	•	•	•	•	5,2	•	•	19,0	6,5	•	•	•	•	•	•	1,0	•	•	•	•	•	•	•	•	•	2,0	5,0	9,1	•	4,6	3,0	55,4	64	-32	9	9	5	6
	Forchach	905	unvollständig beobachtet																																					
	Höfen	869	•	•	•	•	1,4	•	•	15,3	5,5	•	•	•	•	•	•	•	•	•	•	•	•	•	•	•	•	6,4	5,2	6,4	2,8	3,5	1,2	49,7	60	-36	9	9	5	5
	Berwang	1336	•	•	•	•	0,0	•	•	22,3	12,6	•	•	•	•	•	•	•	•	•	•	•	•	•	•	•	•	4,2	3,2	2,2	•	(4,0)	•	48,9	59	-39	7	6	5	6
	Planasee	976	•	•	•	•	3,1	•	•	18,0	4,3	•	•	0,3	•	•	•	•	•	•	•	•	•	•	•	•	0,6	8,0	2,3	6,8	0,8	3,2	0,2	47,6	50	-46	11	7	6	6
	Tannheim	1094	•	•	•	•	•	•	•	31,2	13,4	•	•	•	•	•	•	•	•	•	•	•	•	•	•	•	3,3	5,0	3,0	1,3	1,6	•	•	58,8	63	-34	7	7	5	6
	Reutte	900	•	•	•	•	1,0	•	•	20,0	4,0	•	•	0,1	•	•	•	•	•	•	•	•	•	•	•	•	0,5	7,8	4,4	8,5	1,2	3,8	0,8	52,1	65	-28	11	8	6	6
	Fallmühle	928	•	•	•	•	•	•	•	21,0	14,0	•	•	•	•	•	•	•	•	•	•	•	•	•	•	•	4,5	4,0	2,8	6,0	2,0	1,5	•	55,8	42	-62	8	8	4	5
	Horn	796	•	0,0	0,0	0,0	0,2	0,1	•	21,5	2,9	•	•	1,0	0,0	•	•	0,0	•	0,0	0,0	•	•	0,0	•	•	1,0	13,5	6,2	13,0	2,8	5,4	2,2	69,8	83	-14	12	10	6	6
	Neuschwanstein	965	•	•	•	•	0,7	•	•	20,0	3,4	•	•	2,7	•	•	•	•	•	•	•	•	•	•	•	•	0,3	15,6	5,4	11,0	2,3	7,2	2,5	71,1	79	-19	11	9	6	6
	Buching	810	•	•	•	•	0,8	•	•	17,7	3,1	•	•	1,1	•	•	•	•	•	•	•	•	•	•	•	•	1,2	10,7	4,8	6,7	1,3	7,2	3,3	57,9	72	-22	11	10	6	6
	Lechbruck	730	•	0,0	•	•	0,0	0,0	•	21,8	2,4	•	•	0,0	0,6	0,0	•	0,1	0,0	•	0,1	0,0	•	•	•	•	1,9	11,2	4,1	5,6	1,2	5,4	1,9	56,3	78	-16	12	9	6	6
	Herzogsägmühle	704	•	0,3	•	•	•	•	•	19,9	1,8	•	•	•	0,3	0,1	0,2	•	0,2	0,2	0,1	0,2	0,3	•	0,2	•	2,3	4,6	9,7	4,4	3,6	6,2	0,6	55,2			19	8	6	5
	Denklingen	700	•	0,0	•	•	•	•	•	17,9	•	•	•	•	•	•	•	•	•	•	•	•	•	•	•	•	1,5	6,7	1,6	2,0	1,2	4,6	0,1	35,6	56	-27	8	7	6	6
	Landsberg a. L.	630	•	0,0	•	0,0	0,0	•	•	20,0	0,7	•	•	•	0,0	•	•	0,0	•	0,0	0,0	0,0	0,1	•	0,0	•	•	0,5	12,1	5,5	2,6	1,8	5,4	0,3	49,0	84	-9	10	6	6	4
	Lager Lechfeld	550	•	0,2	0,1	•	•	•	0,0	16,3	0,1	•	•	•	•	•	•	•	•	•	•	0,0	0,0	0,0	•	0,0	1,0	13,8	5,2	3,4	0,0	5,5	0,9	46,5	95	-2	10	6	6	5
	Issing	720	•	0,5	•	0,1	•	•	•	16,1	1,2	•	•	•	0,1	0,2	•	•	•	0,0	•	0,1	0,2	•	•	•	0,4	10,6	4,9	5,0	1,4	5,1	1,5	47,4	73	-18	15	8	6	6
	Augsburg-St. Stefan	490	•	•	•	•	•	•	1,4	10,5	0,3	•	•	•	•	•	•	•	•	•	•	•	•	•	•	•	0,3	14,4	6,4	2,8	1,8	5,6	1,8	45,3	92	-4	10	8	6	2
Wertach	Wertach	915	•	•	•	•	1,6	•	•	38,3	4,2	•	•	0,5	1,1	•	•	•	•	•	•	•	•	•	•	•	1,0	8,3	4,6	5,6	0,7	5,7	1,1	72,7	63	-43	12	10	5	6
	Nesselwang	868	•	•	•	•	•	9,2	1,6	26,4	4,0	•	•	•	•	•	•	•	•	•	•	•	•	•	•	•	•	3,5	7,0	5,0	2,0	6,0	2,0	66,7	70	-28	10	10	6	6
	Mittersulzberg	909	•	•	•	•	•	•	•	23,5	4,2	•	•	0,5	•	•	•	•	•	•	•	•	•	0,2	•	•	3,4	13,2	6,4	8,5	3,4	5,2	4,6	73,1	83	-15	11	9	6	6
	Unterthingau	772	•	0,6	•	•	•	•	•	32,9	2,4	•	•	•	0,8	•	•	•	•	•	•	•	•	0,4	•	•	1,1	7,5	3,4	5,5	1,3	6,0	2,7	64,6	78	-18	12	9	6	6
	Kaufbeuren	700	•	0,2	•	•	0,0	•	•	38,2	1,4	•	•	•	0,4	•	•	•	0,0	•	•	•	•	0,3	0,0	0,8	7,8	2,4	4,6	1,9	4,2	2,4	64,6	110	+6	12	8	6	6
	Ingenried	660	•	•	•	•	•	•	•	17,5	0,9	•	•	•	•	•	•	•	•	•	•	•	•	•	•	•	1,1	10,8	5,1	3,2	1,2	4,8	1,5	46,1	79	-12	9	8	6	6
	Türkheim	599	•	1,3	•	•	•	•	•	28,9	2,2	•	•	•	0,2	•	•	•	•	•	0,1	•	•	•	•	•	1,8	12,9	5,1	3,5	0,5	5,7	1,7	63,9	105	+3	12	9	6	6
	Auerberg	1055	•	•	•	•	•	•	•	27,0	1,3	•	•	•	•	•	•	•	•	•	•	•	•	•	•	•	2,1	4,3	8,2	5,3	1,2	7,5	1,8	58,7	79	-15	9	9	4	6
	Krottenhill	885	0,2	0,3	•	•	•	•	•	4,2	•	•	•	•	•	•	•	•	•	•	•	•	•	•	•	•	2,3	7,3	1,2	5,8	2,3	5,5	•	29,1	38	-47	9	7	5	6
	Hiltenfingen	558	•	0,2	•	•	•	•	•	18,4	0,0	•	•	•	•	•	•	•	•	•	•	•	•	•	•	•	1,0	12,5	4,9	2,6	0,3	4,3	0,5	44,7	90	-5	9	6	6	4
	Holzhausen	610	•	•	•	•	•	•	•	25,5	0,8	•	•	•	0,2	•	•	•	•	•	•	•	•	•	•	•	1,7	12,6	5,7	3,2	0,8	5,7	1,2	58,4	96	-3	10	7	6	5
L.	Rain a. L.	402	•	•	•	•	•	•	•	3,7	1,1	•	•	•	•	•	•	•	•	•	•	•	•	•	•	•	•	1,3	12,6	4,8	•	12,3		35,8	90	-4	7	7	2	3
Lech bis Paar	Neuburg a. D.	388	•	0,0	•	0,0	•	0,0	0,2	6,1	0,0	0,0	0,1	0,0	•	•	•	•	•	•	•	•	0,0	0,0	•	•	•	9,8	6,5	1,0	0,2	4,0	5,8	33,7	73	-12	9	6	6	2
	Ammerfeld	544	•	•	•	•	•	•	•	7,1	•	•	•	•	•	•	•	0,1	•	•	•	•	•	•	•	•	•	4,5	5,2	0,5	2,4	5,1	6,7	31,4			8	6	6	6
	Ingolstadt	371	•	•	•	•	•	•	•	5,0	•	•	•	•	•	•	•	•	•	•	•	•	•	•	•	•	•	9,3	10,0	•	•	5,2	8,1	37,6	80	-9	5	5	4	2
Paar	Freienried	527	•	•	•	0,0	0,0	•	•	13,3	•	•	•	•	•	•	•	•	•	•	•	•	•	•	•	•	0,1	12,9	9,0	3,4	0,0	5,1	0,0	43,8			6	5	5	1
	Pörnbach	400	0,1	0,0	•	0,3	•	•	•	5,2	•	•	•	•	•	•	•	•	•	•	•	•	•	•	•	•	•	16,5	7,7	1,9	•	5,0	5,4	42,1	81	-10	8	6	4	3
	Ludwigsmoos	380	•	•	•	•	•	•	•	5,6	•	•	•	•	•	•	•	•	•	•	•	•	•	•	•	•	•	10,4	8,3	0,8	0,2	4,9	6,1	36,3	77	-10	7	5	5	3
Ilm	Scheyern	481	0,0	0,0	•	0,3	0,1	•	•	8,9	0,2	0,0	•	•	•	•	•	•	•	•	•	•	•	•	•	•	•	15,3	8,8	2,3	0,3	5,9	8,2	50,3	88	-7	10	6	6	2
	Geisenfeld	394	0,1	•	0,2	•	•	•	•	4,3	•	•	•	•	•	•	•	•	•	•	•	•	•	•	•	•	•	13,3	7,9	1,3	0,0	7,5	6,5	43,1	83	-9	8	6	4	3
D.	Neustadt a. D.	350	•	•	•	•	•	•	•	8,6	•	•	•	•	•	•	•	•	•	•	•	•	•	•	•	•	•	9,4	8,6	•	•	7,5	7,3	41,4	90	-5	5	5	4	2
Altmühl	Elbersroth	450	•	•	0,2	0,0	•	0,2	0,0	5,0	•	•	0,2	0,8	•	•	•	•	•	•	•	•	0,2	0,7	•	•	•	8,8	7,4	•	•	2,3	5,2	31,0	66	-18	11	5	3	6
	Burk	470	•	•	•	•	•	0,0	0,0	4,8	•	•	0,3	0,5	•	•	•	•	•	•	•	•	•	0,3	•	•	•	3,4	3,7	•	•	3,5	9,5	26,0	52	-24	8	5	4	4
	Gunzenhausen	420	•	•	•	•	•	•	0,0	3,1	•	•	•	0,7	•	•	•	•	•	•	•	•	•	•	•	•	•	4,8	4,9	•	•	2,9	8,1	24,5	52	-22	6	5	4	2

Lech | Quelle bis Wertach | Wertach | Lech bis Paar | Paar | Ilm | D. | Altmühl

Lech bis Naab

Flußgebiet		Ort	See-höhe m	1	2	3	4	5	6	7	8	9	10	11	12	13	14	15	16	17	18	19	20	21	22	23	24	25	26	27	28	29	30	31	Monatssumme mm	Monatssumme % d. Norm.	Abweichung v. d. Norm.	Zahl der Tage mit Niederschl. ≥0.1	≥1.0	≥0.1	☒
Lech bis Naab	Altmühl	Rehlingen	457	·	·	·	·	·	·	0,5	12,1	·	·	·	·	·	·	·	·	·	·	·	·	·	·	·	·	·	2,3	6,3	·	·	3,5	4,7	38,9	76	-11	6	5	4	4
		Eichstätt	388	·	·	·	·	·	0,0	0,1	9,2	·	·	·	·	·	·	·	0,2	·	·	·	·	·	·	·	·	·	7,1	5,4	0,0	0,0	3,1	8,8	33,9	77	-10	7	5	6	2
		Denkendorf	483	·	·	·	·	·	·	·	2,5	·	·	·	·	·	·	·	·	·	·	·	·	1,8	·	·	·	·	5,9	3,8	0,6	2,4	5,9	14,2	37,3	65	- 7	8	7	6	6
		Thalmässing	410	·	·	·	·	·	0,3	·	3,1	·	·	·	·	·	·	·	·	·	·	·	·	·	·	·	·	·	6,9	5,1	·	·	3,5	9,8	28,7	57	-21	6	5	4	4
		Mühlhausen	400	·	·	·	·	·	0,8	0,4	0,6	·	·	·	·	·	·	·	·	·	·	·	·	·	·	·	·	·	3,8	5,3	0,4	0,8	6,4	8,8	27,3	58	-20	9	4	2	2
		Daßwang	521	·	·	·	·	·	0,1	·	9,5	·	·	·	·	·	·	·	·	·	·	·	·	·	·	·	·	·	4,5	5,6	·	·	4,2	6,6	30,5	60	-20	6	5	4	5
		Dietfurt a. A.	364	·	·	·	·	·	·	·	3,1	·	·	·	·	·	·	·	·	·	·	·	·	·	·	·	·	·	3,7	5,9	·	0,0	4,3	7,8	24,8	56	-19	5	5	5	2
	Altmühl bis Naab	Kehlheim	350	·	·	·	·	·	0,0	0,2	4,2	·	·	·	·	·	·	·	·	·	·	·	·	·	·	·	·	·	6,4	5,6	0,0	0,0	6,5	8,7	31,6	74	-11	6	5	5	2
		Velburg	510	·	·	·	·	·	0,1	·	13,8	·	·	·	·	·	·	·	·	·	·	·	·	·	·	·	·	·	5,9	6,4	·	·	4,5	9,4	40,1	73	-15	6	5	4	4
		Painten	498	·	·	·	·	·	·	·	5,7	·	·	·	·	·	·	·	·	·	·	·	·	·	·	·	·	·	2,7	2,6	·	·	4,1	8,9	24,0	51	-23	5	5	4	5
Naab	Waldnaab	Bärnau	600	·	·	·	·	·	3,4	0,5	0,7	·	·	·	·	·	·	·	·	·	·	·	·	·	·	·	·	0,4	7,7	8,0	·	·	7,2	5,4	33,3	55	-27	8	5	4	6
		Tirschenreuth	500	nicht beobachtet																																					
		Brandt i. Opf.	576	·	·	·	·	·	12,6	1,6	19,3	·	0,3	·	·	·	·	·	·	·	·	·	·	·	·	·	·	·	4,6	6,5	·	·	3,5	4,4	52,8	66	-27	8	7	4	5
		Steinwald-Waldhaus	822	·	·	·	·	·	10,0	1,6	13,0	·	·	·	·	0,4	·	·	·	·	·	·	·	0,0	0,0	·	0,5	·	6,6	8,1	0,0	·	5,5	4,8	50,9			9	7	5	6
		Erbendorf	510	·	·	·	·	·	4,2	0,6	8,4	·	·	·	·	0,3	·	·	·	·	·	·	·	·	·	·	·	·	3,2	2,8	0,0	·	4,3	5,0	28,8	45	-37	8	6	5	5
		Flossenbürg	620	·	·	·	·	·	·	4,1	8,3	·	·	·	·	·	·	·	·	·	·	·	·	·	·	·	·	·	4,1	5,6	·	·	5,8	5,6	33,5			7	5	4	4
		Weiden	398	·	·	·	0,9	·	0,6	·	5,1	·	·	·	0,1	·	·	·	·	·	·	·	·	·	·	·	·	·	1,2	3,0	·	·	4,4	3,9	19,2	39	-30	8	5	4	2
	Heidenaab	Kemnath	456	·	·	·	·	·	2,5	0,8	7,9	·	·	·	·	·	·	·	·	·	·	·	·	·	·	·	·	·	1,4	1,2	·	·	3,4	4,9	22,1	41	-32	7	6	4	2
		Pressath	425	·	·	·	·	·	1,9	0,5	3,1	0,2	·	·	0,3	·	·	·	·	·	·	·	·	·	·	·	·	·	2,2	1,8	·	·	2,3	6,0	18,3	37	-32	9	6	3	3
		Heinersreuth	515	·	·	·	·	·	4,2	1,3	9,2	·	·	·	0,3	·	·	·	·	·	·	·	·	·	·	·	·	·	2,4	4,2	·	·	4,1	7,0	33,5	59	-23	8	7	4	6
		Weiherhammer	390	·	·	·	·	·	0,8	·	4,8	·	·	·	·	·	·	·	·	·	·	·	·	·	·	·	·	·	3,6	5,1	·	·	4,3	4,5	23,1			6	5	4	2
	Pfreimd	Oberfahrenberg	802	·	0,4	·	·	·	4,0	1,5	5,7	1,4	·	·	·	·	·	·	·	·	·	·	·	·	·	·	·	·	4,3	1,0	·	·	5,1	6,3	29,7	51	-28	9	8	4	6
		Dammelsdorf	440	·	·	·	·	·	0,2	·	6,1	·	·	·	·	·	·	·	·	·	·	·	·	·	·	·	·	·	3,7	7,8	·	·	5,4	2,1	27,3			6	5	4	4
		Neudorf b. Pfraumg.	623	·	1,3	0,3	·	·	3,2	0,6	6,5	·	·	·	·	·	·	·	·	·	·	·	·	·	·	·	0,3	6,7	7,5	3,5	0,0	9,8	5,5	45,2			1	8	6	5
		Lohma	500	·	·	·	·	·	3,1	7,0	·	·	·	·	·	·	·	·	·	·	·	·	·	·	·	·	·	·	3,0	8,5	·	·	7,4	4,8	33,8			7	7	4	6
	Schwarzach	Waldmünchen	510	0,7	·	·	·	·	0,6	0,3	21,3	·	·	·	·	·	·	·	·	·	·	·	·	·	·	·	0,2	·	7,2	4,8	·	·	4,3	3,8	48,2	93	- 4	9	5	4	4
		Grafenkirchen	510	·	·	·	·	·	0,0	0,5	10,9	·	·	·	·	0,4	·	·	·	·	·	·	·	·	·	·	·	·	3,8	6,9	·	·	5,0	9,5	37,0	64	-21	7	5	4	4
		Schönsee	655	·	·	·	·	·	3,2	1,3	20,4	·	·	·	·	0,3	·	·	·	·	·	·	·	·	·	·	·	·	5,9	4,8	·	·	7,0	5,7	48,6	78	-13	8	7	4	4
		Dieterskirchen	500	·	·	·	·	·	0,0	1,1	17,8	·	·	·	·	·	·	·	·	·	·	·	·	·	·	·	·	·	(3,5)	(6,5)	·	·	(3,0)	(4,1)	38,1	66	-20	6	6	4	2
	N.	Schwarzenfeld	363	·	·	·	·	·	·	3,1	7,3	·	·	·	·	·	·	·	·	·	·	·	·	·	·	·	·	·	7,1	9,6	·	·	5,8	9,9	42,8	102	+ 1	6	6	4	6
	Vils	Großschönbrunn	450	·	·	·	·	·	2,7	·	8,1	·	·	·	·	·	·	·	·	·	·	·	·	·	·	·	·	·	4,2	5,1	·	·	3,6	5,7	29,4	58	-22	6	6	4	6
		Edelsfeld	521	·	·	·	·	·	3,4	1,0	11,3	·	·	·	·	·	·	·	·	·	·	·	·	·	·	·	·	·	5,7	6,8	·	·	4,6	5,4	36,2	68	-18	7	7	4	6
		Amberg (Maria-Hilf-Berg)	519	·	·	·	0,0	·	0,5	1,1	15,2	·	·	·	·	·	·	·	·	·	·	·	·	·	·	·	·	·	1,8	10,0	·	·	4,4	6,7	41,7	89	- 5	7	6	4	6
		Ursensollen	540	·	·	0,0	0,0	·	0,8	1,4	17,2	0,0	·	0,0	·	·	·	0,0	0,0	·	·	·	·	0,0	·	·	·	·	2,5	11,1	0,2	·	4,1	3,7	41,0	87	- 6	8	6	5	6
		Schmidmühlen	355	·	·	·	·	·	·	1,0	9,4	·	·	·	·	·	·	·	·	·	·	·	·	·	·	·	·	·	3,9	6,4	·	·	4,7	7,1	32,5	69	-14	6	6	3	3
Regen	Schwarzer Regen	Eisenstein	794	2,0	·	·	·	·	2,4	0,3	14,5	·	·	·	·	0,1	·	·	·	·	·	·	·	·	·	·	·	·	9,0	5,8	·	·	7,1	5,5	46,7	48	-51	9	7	4	6
		Schachtenbach	900	Beobachtungen fehlen																																					
		Zwiesler Waldhaus	700	2,0	·	·	·	·	3,7	1,8	23,3	·	·	·	·	·	·	·	·	·	·	·	·	·	·	·	·	·	7,3	3,4	·	·	9,2	5,8	56,5	64	-31	8	8	4	6
		Zwiesel	590	0,1	·	·	·	·	0,3	0,5	11,0	·	·	·	·	·	·	·	·	·	·	·	·	·	·	·	·	·	3,8	6,9	·	0,0	9,0	5,2	36,8	52	-24	8	5	5	3
		Buchenau	750	·	·	·	·	·	2,7	·	17,7	·	·	·	·	0,2	·	·	·	·	·	·	·	·	·	·	·	·	4,7	3,4	·	·	4,2	7,8	40,7	42	-56	7	6	4	2
		Regen	522	·	·	·	·	·	·	0,7	9,4	·	·	·	·	·	·	·	·	·	·	·	·	·	·	·	·	·	3,8	7,1	·	2,4	9,8	10,5	43,7	66	-22	7	6	4	2
		Bodenmais	680	·	·	·	·	·	1,6	0,5	14,5	·	·	·	·	·	·	·	·	·	·	·	·	·	·	·	·	·	8,0	7,6	·	·	11,0	8,5	51,7	62	-21	7	6	4	6
		Gotteszell	568	·	·	·	·	·	0,1	0,9	20,7	·	·	·	·	·	·	·	·	·	·	·	·	·	·	·	·	·	9,0	14,3	·	·	10,3	5,1	60,4	70	-26	7	5	4	5
		Ödwies	1029	3,2	5,2	·	·	·	·	13,5	19,4	·	·	·	·	·	·	·	·	·	·	·	·	·	·	·	·	·	16,4	17,3	·	·	11,0	9,7	95,7	95	- 5	8	8	4	6
		Oberried	580	0,0	·	·	·	·	0,9	0,5	14,5	·	·	·	·	0,2	·	·	0,0	·	·	·	·	·	·	·	·	·	5,1	5,4	·	0,0	9,9	9,0	45,5	64	-25	8	5	5	3
		Viechtach	432	·	·	·	·	·	·	·	12,2	·	·	·	·	·	·	·	·	·	·	·	·	·	·	·	·	·	5,7	5,4	·	·	8,9	4,4	36,6	58	-26	5	5	4	2
		Höllenstein	400	0,2	·	·	·	·	·	0,2	14,3	·	·	·	·	0,4	·	·	·	·	·	·	·	·	·	·	·	·	5,9	5,4	·	·	8,3	8,7	43,4	80	-11	8	5	3	2

+ St. Katharina

Flußgebiet	Ort	Seehöhe m	1	2	3	4	5	6	7	8	9	10	11	12	13	14	15	16	17	18	19	20	21	22	23	24	25	26	27	28	29	30	31	Monatssumme mm	Monatssumme % d. Norm.	Abweichung v. d. Norm.	Zahl der Tage mit Niederschl. ≥0.1	≥1.0	☀ ≤0.1	☒
Regen — Schwarzer Regen bis Mündung	Kleiner Arbersee	*920	1.1	·	·	·	·	2.4	·	1.8	·	·	·	·	·	·	·	·	·	·	·	·	·	·	·	·	·	29.0	9.5	·	·	8.7	8.6	61.1			7	7	6	6
	Osserschutzhaus	1285	0.5	·	·	·	·	7.3	1.8	11.3	·	·	·	·	·	·	·	·	·	·	·	·	·	·	·	·	3.9	0.4	·	·	0.8	1.2	27.2			8	6	4	6
	Lam	575	0.2	·	·	·	·	0.7	0.9	11.4	·	·	·	·	0.2	·	·	·	·	·	·	·	·	·	·	·	6.7	7.9	·	·	9.2	6.8	44.0	67	-22	9	5	4	5
	Hohenbogen	903	·	·	4.2	·	·	·	·	16.2	3.1	·	·	·	·	·	·	·	·	·	·	·	·	·	·	·	6.0	8.0	·	·	9.0	6.0	52.5	75	-17	7	7	4	6
	Kötzting	408	0.4	·	·	·	·	0.2	0.3	7.5	·	·	·	·	0.2	·	·	·	·	·	·	·	·	·	·	·	0.8	9.6	4.8	·	9.1	5.6	38.5	64	-21	10	5	5	6
	Neumark	452	·	·	·	·	·	0.6	0.3	12.7	·	·	·	·	1.2	·	·	·	·	·	·	·	·	·	·	·	7.4	9.0	·	·	10.0	5.9	47.1	92	- 4	8	6	4	6
	Furth i. W.	400	·	·	·	·	·	3.0	0.0	9.1	·	·	·	·	0.1	·	0.0	·	·	·	·	·	·	·	·	·	·	3.7	2.3	1.7	7.2	1.3	2.4	30.8	70	-13	9	8	5	4
	Cham	400	·	·	·	·	·	0.0	0.2	4.9	·	·	·	·	0.1	·	·	·	·	·	·	·	·	·	·	·	4.9	8.0	·	·	5.7	5.6	29.4	63	-18	7	5	3	3
	Roding	370	·	·	·	·	·	·	·	10.2	·	·	·	·	·	·	·	·	·	·	·	·	·	·	·	·	7.7	10.3	·	·	9.3	2.5	40.0	80	-10	5	5	4	4
	Falkenstein i. O.	580	·	·	·	·	·	0.2	0.3	11.2	·	·	·	·	0.2	·	·	·	·	·	·	·	·	·	·	·	9.9	7.7	·	0.0	7.6	7.9	45.0	83	- 9	8	5	4	6
	Bruck bei Nittenau	368	·	·	·	0.0	·	1.0	0.4	7.3	·	·	·	·	·	·	·	·	·	·	·	·	·	·	·	·	4.5	8.1	·	·	5.1	6.5	32.9	73	-12	7	6	4	6
	Regenstauf	339	·	·	·	·	·	·	0.1	4.8	·	·	·	·	·	·	·	·	·	·	·	·	·	·	·	·	4.5	4.4	·	·	4.3	6.9	25.0	63	-15	6	5	4	2
Regen bis Isar — Donau	Regensburg ×	344	·	·	·	0.0	·	·	0.1	2.9	·	·	0.0	·	·	·	·	·	·	·	·	·	·	0.0	0.0	·	·	5.7	7.4	0.0	0.0	5.0	5.5	26.6	38	-12	6	5	6	2
	Wörth a. D.	340	·	·	·	·	·	·	0.4	15.5	·	·	·	·	·	·	·	·	·	·	·	·	·	·	·	·	·	10.2	1.8	·	·	7.9	6.5	42.3	90	- 5	6	5	3	2
	Ludmannsdorf	470	·	·	·	·	·	·	1.7	5.6	·	·	·	·	·	·	·	·	·	·	·	·	·	·	0.1	·	·	14.8	48.2	1.1	0.4	7.8	7.1	46.8	102	+ 1	9	7	6	2
	Eggmühl	365	·	·	·	·	·	·	·	3.1	·	·	·	·	·	·	·	·	·	·	·	·	·	·	·	·	·	·	10.9	1.2	1.3	4.4	4.1	25.0	57	-19	6	6	5	2
	Ergoldsbach	417	0.0	·	·	·	0.0	0.1	·	5.5	0.0	·	·	·	·	·	·	·	·	·	·	·	·	·	·	·	·	14.5	6.8	1.7	0.1	6.4	9.2	44.3	96	- 2	8	6	6	2
	Straubing	329	·	·	0.0	0.2	·	0.1	0.2	2.4	0.0	·	0.0	0.0	0.3	·	·	·	·	·	·	·	0.0	0.0	0.0	·	·	14.5	13.2	3.7	1.4	5.3	2.8	44.1	92	- 4	11	7	6	2
	Puchhausen	370	·	·	·	·	·	·	0.6	·	·	·	·	·	·	·	·	·	·	·	·	·	·	·	·	·	·	25.1	6.9	4.0	2.5	2.6	6.4	48.1			7	6	6	4
	Stallwang	351	·	·	·	0.0	·	0.0	0.5	9.5	·	·	0.0	0.0	0.9	·	·	·	·	·	·	·	·	·	0.0	·	·	10.0	4.5	·	0.0	2.3	1.5	29.2	48	-32	7	5	5	3
	Englmar	881	·	·	·	·	·	1.2	0.8	16.9	·	·	·	·	·	·	·	·	·	·	·	·	·	·	·	·	16.2	12.4	0.3	0.0	9.8	12.5	70.1	80	-18	8	6	6	5
	Metten	315	·	·	·	·	·	·	0.7	10.8	·	·	·	·	·	·	·	·	·	·	·	·	·	·	·	·	·	8.2	8.3	0.5	0.5	9.2	10.1	48.3	77	-15	8	5	5	2
Isar — Quelle bis Loisach	Scharnitz	963	·	0.3	·	·	2.1	·	·	19.1	·	·	·	·	·	·	·	·	·	·	·	·	·	·	·	·	·	8.3	2.5	3.4	·	2.9	1.5	40.1	53	-35	9	8	5	6
	Seefeld	1176	·	·	·	·	·	·	·	12.9	7.1	·	·	·	0.2	·	·	·	·	·	·	·	·	·	·	·	·	·	4.2	11.5	·	2.7	1.1	39.7	54	-35	7	6	4	5
	Oberleutasch	1126	·	·	·	·	2.7	·	·	7.9	5.2	·	·	·	·	·	·	·	·	·	·	·	·	·	·	·	·	5.5	3.1	·	2.4	3.7	0.8	31.3	50	-36	8	7	5	6
	Mittenwald	918	·	0.2	·	·	5.9	·	·	8.0	4.8	·	·	·	·	·	·	·	·	·	·	·	·	·	·	·	·	9.0	4.6	4.9	0.4	3.8	2.3	43.9			10	8	6	6
	Hinterriß	930	·	0.4	·	·	8.3	0.1	0.1	9.5	6.3	0.2	·	·	·	·	·	·	·	·	·	·	·	·	·	·	0.3	9.5	3.8	3.6	0.3	3.1	1.8	47.3	50	-47	14	8	6	6
	Vereinsalpe	1406	·	·	·	·	14.9	·	·	12.4	6.3	·	·	0.4	·	·	·	·	·	·	·	·	·	·	·	·	·	15.2	4.5	5.2	·	5.1	3.9	67.9			9	8	5	6
	Vorderriß	783	·	·	·	·	6.5	·	·	12.2	4.2	·	·	·	·	·	·	·	·	·	·	·	·	·	·	·	0.3	12.1	3.5	5.0	·	5.3	2.7	52.8	54	-44	9	8	5	3
	Fall a. d. Isar	741	·	·	·	·	7.5	·	·	12.5	3.7	·	·	·	·	·	·	·	·	·	·	·	·	·	·	·	1.1	6.2	7.3	5.1	4.2	7.5	1.8	56.9	57	-43	10	10	6	6
	Obernach	1000	·	·	·	·	3.5	0.2	·	13.8	3.6	0.1	·	·	·	·	·	·	·	·	·	·	·	·	·	·	0.7	11.5	4.3	6.2	0.7	3.6	3.2	51.4			12	8	6	2
	Herzogstandhaus	1575	5.2	·	·	·	3.8	7.3	·	9.6	4.9	·	·	·	·	·	·	·	·	·	·	·	·	·	·	·	·	11.4	7.4	6.0	1.3	4.5	4.1	64.5	54	-49	11	11	4	2
	Jachenau	791	·	·	3.6	·	2.0	·	·	14.0	3.3	·	·	0.1	·	·	·	·	·	·	·	·	·	·	·	·	0.6	9.4	2.7	5.6	4.7	10.7	1.5	58.2	60	-38	12	10	6	3
	Lenggries	682	·	·	·	·	5.6	0.7	·	17.6	2.0	·	·	·	·	·	·	·	·	·	·	·	·	·	·	·	0.0	10.3	5.9	·	·	5.7	5.5	53.3			8	7	4	2
	Marienstein	800	2.0	0.7	·	·	3.4	1.2	·	24.5	1.7	·	·	·	·	·	·	·	·	·	·	·	·	·	·	·	1.2	14.8	12.9	·	·	7.0	8.0	77.4	79	-20	11	10	4	6
	Tölz, Bad	690	·	·	0.0	0.0	4.2	1.1	0.0	24.3	2.2	·	0.0	0.4	0.5	0.1	·	·	·	·	·	·	·	·	·	·	0.5	11.3	4.2	7.3	0.2	6.3	4.4	67.0	70	-22	14	9	5	4
Loisach	Ehrwald	993	·	·	·	·	5.6	·	·	5.7	6.3	·	·	·	·	·	·	·	·	·	·	·	·	·	·	·	0.2	2.7	3.5	5.6	·	0.4	0.6	30.6	44	-39	9	6	5	5
	Griesen	822	·	·	·	·	0.3	·	·	11.9	5.7	·	·	·	·	·	·	·	·	·	·	·	·	·	·	·	0.6	10.2	3.5	3.8	·	5.5	3.0	44.5	54	-38	9	7	4	6
	Grainau	760	0.2	0.1	0.1	0.1	4.0	0.2	·	10.8	4.1	·	1.0	0.3	0.3	0.2	0.1	0.3	0.1	·	·	·	·	·	·	·	0.4	5.2	3.9	9.1	1.3	7.2	2.3	51.3	67	-26	22	10	5	6
	Zugspitze	2962	0.0	0.0	·	·	3.2	·	·	12.8	4.9	·	·	·	0.0	·	·	·	·	·	·	·	·	·	·	·	2.1	4.5	2.1	3.7	1.3	2.1	3.8	40.5	30	-94	10	10	10	13
	Raintalerhof	964	·	·	·	·	5.5	0.7	·	10.6	·	0.3	·	·	·	·	·	·	·	·	·	·	·	·	·	·	0.0	12.5	3.7	8.3	1.0	0.4	2.3	45.3	49	-48	10	7	6	6
	Partenkirchen	690	·	·	·	·	3.0	0.3	·	9.0	3.4	·	·	·	·	·	·	·	·	·	·	·	·	·	·	·	0.2	8.3	4.1	6.6	1.0	4.6	2.5	43.0	56	-33	11	9	6	6
	Oberau	655	·	·	·	·	0.7	·	·	13.1	2.5	·	·	·	0.3	·	·	·	·	·	·	·	·	·	·	·	0.7	10.6	3.1	5.6	1.0	4.1	2.7	44.4	53	-40	11	8	7	4
	Eschenlohe	639	·	·	·	·	1.0	·	·	12.8	2.2	·	·	0.4	0.7	·	·	·	·	·	·	·	·	·	·	·	0.5	1.0	24.8	6.4	9.0	1.5	5.8	2.5	68.6	90	- 9	13	10	6	4
	Murnau	696	·	·	·	·	1.4	·	·	19.8	2.5	·	·	0.1	0.1	·	·	·	·	·	·	·	·	·	·	0.2	·	1.0	15.9	5.8	9.8	1.1	5.8	3.8	67.3	88	- 9	13	10	6	6
	Kochel	605	·	·	·	·	4.6	0.2	·	17.9	1.7	·	·	0.5	·	·	·	·	·	·	0.1	0.1	·	0.2	·	·	1.2	18.2	6.8	9.2	1.2	8.1	4.3	74.3	83	-15	15	10	6	6
	Sindelsdorf	601	·	·	·	·	2.7	0.7	·	18.3	2.8	·	·	0.2	0.1	·	0.1	·	·	0.2	0.2	0.2	0.2	0.2	0.1	0.1	0.9	15.2	6.8	5.9	0.4	7.2	3.4	65.9	90	- 7	21	8	6	6

+ Lohberg 650 × Regensburg - Obertraubling

Flußgebiet		Ort	Seehöhe m	1	2	3	4	5	6	7	8	9	10	11	12	13	14	15	16	17	18	19	20	21	22	23	24	25	26	27	28	29	30	31	Monatssumme mm	% d. Norm.	Abweichung v. d. Norm.	Zahl der Tage mit Niederschl. ≥1.0	≥0.1	✳ ≥0.1	〒
Isar	Loisach	Blomberghaus	1250	nicht beobachtet																																			
		Königsdorf	626	0.4	·	·	·	1.6	·	·	23.0	2.2	·	·	·	·	·	0.1	·	·	·	·	·	·	·	·	·	1.3	17.8	7.4	8.3	0.8	7.4	2.8	73.1	96	- 3	12	9	6	6
		Puppling	590	0.4	·	·	·	0.5	·	·	17.6	1.6	·	·	·	·	·	·	·	·	·	·	·	·	·	·	·	0.2	13.0	6.2	7.4	1.3	6.7	9.1	64.0	91	- 6	11	8	6	6
	Loisach bis Amper	Deisenhofen	574	·	·	·	·	1.0	0.4	·	17.7	1.2	·	·	·	0.2	·	·	·	·	·	·	·	·	·	·	·	0.3	17.8	6.6	6.7	0.7	5.8	3.2	61.6			12	8	6	6
		München-Sternwarte	529	·	·	·	·	1.8	·	·	12.4	0.4	·	0.2	·	·	·	·	·	0.2	·	·	·	0.1	·	·	·	·	15.3	7.5	6.2	1.4	5.9	4.5	55.9	95	- 3	12	8	6	6
		Otterfing	669	0.4	·	·	·	3.7	·	·	16.6	2.1	·	·	·	0.4	·	·	·	·	·	·	·	·	·	·	·	0.2	14.1	4.2	6.3	1.2	5.7	3.1	58.0	76	-18	12	9	6	2
		Eglfing	537	0.1	0.0	·	·	0.7	·	0.0	11.0	0.4	·	·	·	·	·	·	·	·	·	·	·	0.6	·	·	·	0.0	18.1	6.1	6.3	1.0	5.8	3.3	53.4	94	- 4	11	7	6	5
		Weihenstephan	497	0.1	0.2	·	·	0.6	0.3	0.0	7.0	0.1	·	·	·	·	·	·	·	·	·	·	·	·	0.1	·	·	·	17.3	7.0	3.7	0.7	5.0	6.9	49.0	102	+ 1	13	6	6	6
		Finsing	495	Beob. Stelle aufgehoben																																			
	Amper, Ammer	Linderhof	937	·	·	·	·	2.1	0.5	·	23.2	3.0	·	·	0.2	·	·	·	·	·	·	·	·	·	·	·	·	0.6	10.1	3.5	6.9	1.6	5.3	2.4	59.4	65	-32	12	9	7	5
		Kloster Ettal	878	·	·	·	·	1.3	·	·	13.9	2.6	·	·	·	·	·	·	·	·	·	·	·	·	·	·	·	0.5	10.2	9.7	10.9	1.8	7.8	3.2	61.9	67	-32	10	9	7	6
		Unterammergau	830	·	·	·	·	1.3	0.2	·	16.0	3.0	·	·	0.1	·	·	·	·	·	·	·	·	·	·	·	·	0.8	11.3	4.0	5.0	1.3	7.3	1.7	52.0			12	9	6	6
		Böbing	744	·	·	·	·	0.7	·	·	19.7	2.0	·	·	·	·	·	·	·	·	·	0.0	·	·	·	·	0.3	1.0	1.5	10.7	3.6	6.5	1.8	7.2	3.0	58.0	82	-13	12	10	6	6
		Hohenpeissenberg	994	0.0	0.0	0.3	·	1.0	·	·	17.3	2.1	·	·	0.0	0.5	0.0	0.0	0.0	·	·	·	·	·	·	0.2	0.2	1.7	9.9	1.9	4.6	1.8	6.0	2.2	49.7	75	-16	14	10	6	6
		Weilheim	566	·	·	·	·	·	·	·	13.9	1.5	·	·	·	·	·	·	·	·	·	·	·	·	·	·	·	0.5	12.7	2.9	4.8	0.7	5.4	0.5	42.9			9	6	6	2
		Diessen	630	0.2	·	·	·	·	·	·	13.4	1.0	0.1	0.0	0.0	0.1	0.0	·	·	·	·	0.1	0.0	0.0	0.0	0.0	·	0.5	10.3	4.1	6.6	1.9	5.3	1.4	45.0	82	-10	13	8	6	2
	Amper	Seefeld	565	0.1	·	·	·	0.3	·	·	20.8	0.5	·	·	·	·	·	·	·	·	·	·	·	·	·	·	·	0.0	10.5	8.0	5.7	1.9	7.5	0.1	55.4	99	- 1	10	6	6	5
		St. Ottilien	590	·	0.2	·	·	·	·	·	23.0	0.7	·	·	·	·	·	·	·	·	0.1	·	·	·	·	·	·	·	16.0	6.0	3.0	0.8	6.8	·	56.6	101	+ 1	9	5	4	1
		Haspelmoor	529	0.5	0.2	0.1	0.0	·	·	·	11.2	0.5	·	·	·	·	·	·	·	·	·	·	·	0.4	·	·	0.4	0.5	14.6	5.5	4.0	0.8	7.4	1.2	47.3			14	6	6	5
		Dachau	477	·	0.0	·	·	0.4	0.0	·	12.0	0.4	·	·	·	·	·	·	·	·	·	·	·	·	·	·	·	0.6	15.0	7.3	3.6	1.2	4.9	3.7	49.1	100	0	10	7	6	2
		Seeshaupt	597	·	·	·	·	0.9	·	·	20.5	0.5	·	·	·	·	·	·	·	·	·	·	·	·	·	3.0	·	1.2	11.0	3.0	6.0	0.5	5.4	5.5	57.5	88	- 7	11	8	6	4
		Traubing	670	0.7	·	·	·	0.8	0.2	0.1	15.0	1.5	0.3	·	·	0.2	0.1	0.1	0.1	·	0.2	·	·	·	·	·	0.2	1.2	14.2	7.2	7.3	1.2	8.3	7.2	66.1	105	+ 3	20	9	6	6
		Pasing	526	0.1	0.2	·	0.1	2.4	·	·	14.3	0.6	·	·	·	0.2	·	·	·	·	·	·	·	0.3	·	·	·	·	14.3	6.7	5.5	1.0	5.9	2.6	54.2	90	- 6	14	8	6	5
		München-Oberwiesenfeld Riem 524	507	0.0	0.0	0.0	·	1.5	0.0	·	11.5	0.5	·	0.0	·	0.0	0.0	0.0	0.0	·	·	·	·	0.0	·	·	·	0.0	9.9	4.3	6.3	1.2	4.3	3.5	43.0	86	- 7	9	8	6	6
		Nandlstadt	464	·	0.0	·	·	0.2	0.1	·	13.7	0.4	·	·	·	0.0	·	·	·	·	·	·	·	·	·	·	·	·	12.0	9.5	2.5	3.1	3.3	1.9	46.7			10	7	6	2
	Amper bis Mdg.	Erding	460	·	0.2	·	·	1.6	0.0	0.0	11.8	0.7	·	0.0	·	·	·	0.1	·	0.0	·	·	·	·	0.1	·	·	·	19.4	7.4	5.1	0.0	6.6	3.7	56.7	118	+ 9	11	7	5	2
		Moosburg	410	0.4	·	0.1	0.1	0.1	0.1	0.1	7.5	0.1	·	·	·	·	·	·	·	·	·	·	·	·	·	·	·	·	18.0	9.8	3.0	0.7	4.8	8.8	53.6	117	+ 8	14	6	6	4
		Landshut	392	0.3	·	·	·	·	·	·	7.8	·	·	·	·	·	·	·	·	·	·	·	·	·	·	·	·	·	20.4	13.4	2.6	2.1	3.3	9.5	59.4	129	+13	8	7	6	2
		Dingolfing	360	·	·	·	·	·	·	·	5.5	·	·	·	·	·	·	·	·	·	·	·	·	·	·	·	·	·	19.9	9.3	3.5	1.0	6.8	6.7	52.7	117	+ 9	7	7	7	2
		Landau a. Isar	339	0.1	·	·	·	·	·	·	5.7	·	·	·	·	·	·	·	·	·	·	·	·	·	·	·	·	·	16.1	9.8	3.2	0.5	8.8	10.9	55.1	123	+10	8	2	4	2
Isar bis Inn	Isar bis Vils	Rohrstetten	450	·	·	0.2	·	·	·	3.1	9.6	1.2	0.2	·	·	·	2.3	·	·	·	·	·	·	·	·	·	·	·	12.0	3.8	6.1	4.3	8.5	7.0	58.3	60	-15	12	10	6	2
		Osterhofen	310	·	·	·	·	·	0.2	·	4.3	·	·	·	·	0.3	·	·	·	·	·	·	·	·	·	·	·	·	13.0	11.3	2.6	0.1	9.6	7.4	48.8	96	- 2	9	6	5	2
		Schöllnach	370	·	·	·	·	·	·	·	9.8	·	·	·	·	·	·	·	·	·	·	·	·	·	·	·	·	·	10.8	11.2	·	·	12.8	11.1	55.7	90	- 6	5	5	3	2
	Vils	Ratzing b. Taufkirch. [a. V.	464	0.2	·	·	·	0.5	·	·	13.7	0.5	·	·	·	·	0.1	·	·	0.0	·	·	·	0.1	·	·	·	·	18.8	7.7	5.6	0.2	6.3	3.5	57.2	117	+ 8	12	6	6	6
		Vilsbiburg	449	·	·	·	0.2	·	·	0.7	9.9	·	·	·	·	·	·	·	·	·	·	·	·	·	·	·	·	·	18.7	9.3	4.9	1.1	5.9	7.0	57.7	118	+ 9	9	7	6	2
		Oberhausen	400	·	·	·	·	·	·	·	4.8	·	·	·	·	·	·	·	·	·	·	·	·	·	·	·	·	·	16.3	7.8	6.5	1.7	6.8	8.3	52.2	107	+ 3	7	7	5	2
		Schönau i. Ndb.	435	0.5	·	·	·	·	·	0.5	7.5	0.4	·	·	·	·	·	·	·	·	·	·	·	·	·	·	·	·	15.8	8.2	3.1	0.3	11.7	7.0	55.0	108	+ 4	10	6	6	2
		Haidenburg	350	0.0	·	·	·	·	·	·	6.1	·	·	·	·	·	·	·	·	·	·	·	·	·	·	·	·	·	14.5	8.5	5.0	3.4	10.1	5.0	52.6	115	+ 7	7	7	5	3
		Schweicklberg	378	·	·	·	·	·	·	·	7.8	·	·	·	·	·	·	·	·	·	·	·	·	·	·	·	·	·	15.5	13.7	1.2	1.8	13.7	8.8	62.5	110	+ 6	7	7	5	2
	Vils bis Ilz	Ortenburg	348	·	·	·	·	·	·	·	9.8	·	·	·	·	·	·	·	·	·	·	·	·	·	·	·	·	·	14.1	9.4	4.4	·	12.5	7.0	57.2	114	+ 7	6	6	5	2
		Ruderting	440	·	·	·	·	·	0.9	·	8.1	·	·	·	·	·	·	·	·	·	·	·	·	·	·	·	·	·	11.0	11.2	1.2	0.5	12.7	6.7	52.3	95	- 5	8	6	5	2
		Passau-Kachlet	305	·	·	·	·	·	0.2	0.5	7.4	0.0	·	·	·	0.0	·	·	·	·	·	·	·	·	·	·	·	·	8.5	9.3	1.8	0.4	13.0	5.5	46.6	80	-11	9	6	6	2
	Ilz	Dienstthütte bei Rachelsee	875	·	·	·	·	·	1.5	1.3	18.8	·	·	·	·	·	·	·	·	·	·	·	·	·	·	·	·	8.7	5.3	0.4	·	9.0	7.9	52.9	45	-64	8	7	5	6
		Kirchdorf	690	0.2	·	·	·	·	·	1.0	10.9	·	·	·	·	·	·	·	·	·	·	·	·	·	·	·	·	·	14.1	7.1	·	0.2	11.5	7.2	52.2	83	-11	9	6	5	6
		Klingenbrunn	820	·	·	·	·	·	·	2.5	8.3	·	·	·	·	·	·	·	·	·	·	·	·	·	·	·	·	·	4.5	8.7	·	1.7	11.5	6.3	43.5	60	-28	7	7	5	5
		Schönberg	564	·	·	·	·	·	·	·	16.0	·	·	·	·	·	·	·	·	·	·	·	·	·	·	·	·	·	8.4	5.0	·	·	12.3	7.5	49.2	72	-15	5	5	4	3
		St. Oswald	830	·	·	·	·	·	·	0.6	14.6	·	·	·	·	·	·	·	·	·	·	·	·	·	·	·	·	·	4.1	6.7	·	0.4	9.4	9.2	45.0	43	-43	7	5	5	4

Flußgebiet		Ort	Seehöhe m	1	2	3	4	5	6	7	8	9	10	11	12	13	14	15	16	17	18	19	20	21	22	23	24	25	26	27	28	29	30	31	Monatssumme mm	% d. Norm.	Abweichung v. d. Norm.	Zahl der Tage mit Niederschl. ≥0.1	≥1.0	☀ ≥0.1	☒
Isar bis Inn	Ize	Finsterau (Post)	1000	1.0	·	·	·	·	1.8	1.0	20.6	·	·	·	·	·	·	·	·	·	·	·	·	·	·	·	·	8.3	4.6	·	0.2	8.8	5.3	51.6	52	-48	9	8	5	6
		Kreuzberg i.B.W.	819	0.0	0.1	·	0.0	0.1	·	0.5	18.1	·	·	·	0.4	0.0	·	·	0.0	·	·	·	·	·	·	·	·	4.2	2.8	1.7	0.0	12.5	11.4	51.8			10	6	5	4
		Mauth	820	·	·	·	·	·	·	0.7	14.1	·	·	·	·	·	·	·	·	·	·	·	·	·	·	·	·	8.2	4.6	0.3	0.2	7.9	3.6	39.6	49	-41	8	5	6	6
		Duschlberg	900	0.2	·	0.0	·	·	·	0.3	21.1	·	·	·	·	·	·	·	·	·	·	·	·	·	·	·	·	13.8	10.7	0.7	·	13.4	10.0	70.2	82	-16	8	5	5	6
		Röhrnbach	430	0.0	·	0.0	0.0	·	·	0.0	12.7	0.0	·	·	0.0	·	·	·	·	·	·	·	·	·	·	·	·	6.5	8.1	0.0	0.0	10.2	5.2	42.7	66	-22	5	5	4	4
		Roitham	500	·	·	·	·	·	·	·	13.0	·	·	·	·	·	·	·	·	·	·	·	·	·	·	·	·	6.1	8.2	0.4	0.0	9.7	7.1	44.5	63	-26	6	5	5	4
Inn	Grenze bis Sanna	Nauders	1362	·	1.0	·	·	4.5	·	·	0.0	8.4	·	·	0.8	·	0.4	·	·	·	·	·	·	·	·	·	·	·	0.0	0.0	·	0.5	·	15.6	35	-27	5	3	2	·
		Spiß	1628	·	5.2	3.0	·	3.9	·	·	6.6	4.7	·	·	·	·	0.3	·	·	·	·	·	·	·	·	·	·	6.5	·	4.5	4.6	3.4	1.0	43.7	67	-21	11	10	5	6
		Ried i. Oberinntal	877	·	1.6	·	·	6.9	·	0.1	5.9	4.7	·	·	0.0	·	0.1	·	·	·	·	·	·	·	·	·	·	3.4	0.3	0.4	0.0	0.1	0.1	23.6	60	-15	11	5	5	·
		Obladis	1386	·	1.3	·	·	9.2	·	·	7.5	5.2	·	·	·	·	·	·	·	·	·	·	·	·	·	·	·	5.5	1.9	2.2	0.6	2.4	0.4	36.2	74	-13	10	8	6	6
		Feuchten	1285	·	5.3	·	·	·	·	·	11.2	5.9	·	·	·	0.8	·	·	·	·	·	·	·	·	·	·	·	6.4	3.6	5.1	3.5	2.8	1.7	46.3	96	- 2	10	9	3	2
		Landeck	813	·	0.2	·	·	3.9	·	·	·	6.3	·	·	·	·	·	·	0.0	·	·	·	·	·	·	·	·	0.0	6.3	1.4	3.1	0.4	1.4	0.0	23.0	44	-29	8	6	4	1
	Sanna	Waldhäusl a. A.	1627	·	4.7	·	·	1.9	·	·	20.5	8.1	·	·	0.2	·	·	·	·	·	·	·	·	·	·	·	0.5	9.4	2.5	5.2	0.7	2.5	0.7	56.9			12	8	6	6
		St. Anton a. Arlb.	1307	·	·	·	·	1.0	·	·	18.5	8.7	·	·	·	·	·	·	·	·	·	·	·	·	·	·	·	0.2	0.1	5.6	·	·		34.1	45	-29	6	4	3	1
		Galtür	1590	·	5.4	·	·	2.2	·	·	7.8	5.0	·	·	·	0.2	·	·	·	·	·	·	·	·	·	·	·	0.0	1.4	0.6	2.4	0.0	·	0.8	25.8	50	-26	9	6	5	6
		See	1073	·	3.2	·	·	4.7	·	·	7.6	4.7	·	·	·	·	·	·	·	·	·	·	·	·	·	·	·	0.1	7.0	1.2	7.8	0.0	2.2	·	38.5	71	-15	9	8	5	4
	Inn	Fernpass	1209	·	4.4	·	·	8.3	·	·	10.0	3.7	·	0.1	·	1.8	·	·	·	·	·	·	·	·	·	·	·	·	·	11.8	4.2	0.5	5.5	0.6	50.9	70	-22	11	8	5	5
		Imst	826	Beobachtungen fehlen																																					
		Plangeroß	1616	Beobachtungen fehlen																																					
		St. Leonhard	1371	·	3.8	0.1	·	10.5	·	·	10.5	5.4	0.2	·	·	1.5	0.9	·	·	·	·	·	·	·	·	·	·	11.1	4.1	5.2	0.6	4.7	0.7	59.3	105	+ 2	14	9	6	6
		Rietzenried	1080	·	2.6	·	·	7.2	·	0.0	8.4	5.3	·	·	·	0.5	0.4	·	·	·	·	·	·	·	·	·	·	9.8	3.6	4.1	0.5	5.2	0.2	47.8			12	8	5	5
	Ötz	Vent	1892	·	13.7	2.2	·	4.5	·	·	5.9	4.1	·	·	·	11.9	·	·	·	·	·	·	·	·	·	·	·	4.6	3.8	4.7	·	4.8	·	60.2	105	+ 2	10	10	4	6
		Obergurgl	1927	·	12.9	3.6	·	2.4	1.2	·	8.4	4.1	·	·	0.7	15.5	0.5	·	·	·	·	·	·	·	·	0.7	0.7	3.8	4.2	3.1	2.3	10.8	1.3	76.2			17	13	6	6
		Sölden	1377	·	10.5	·	·	4.9	·	·	6.8	4.1	·	·	1.2	5.8	3.4	·	·	·	·	·	·	·	·	·	·	8.3	5.2	7.4	2.5	5.0	1.1	66.2	122	+12	13	13	6	6
		Längenfeld	1179	·	4.5	·	·	5.6	·	·	9.2	3.7	·	·	·	4.0	·	·	·	·	·	·	·	·	·	·	·	9.5	4.6	4.6	1.5	5.1	1.2	53.5	94	- 3	11	11	6	6
		Ötz	775	·	1.2	·	·	8.5	·	·	6.5	6.8	·	·	·	0.4	·	·	·	·	·	·	·	·	·	·	·	8.0	5.2	10.0	2.5	·	·	49.1	120	+ 8	9	8	1	·
		Marlstein	1789	·	3.0	·	·	9.7	0.6	·	9.5	5.3	·	·	·	2.1	·	·	·	·	·	·	·	·	·	·	·	3.1	4.1	3.2	·	0.2	1.5	42.3	71	-18	11	9	4	6
	Inn	Obsteig	950	·	0.5	·	·	0.0	·	·	5.3	10.2	·	·	·	0.0	·	·	·	·	·	·	·	·	·	·	·	·	8.2	4.2	11.0	1.8	·	1.2	42.4	83	- 9	8	7	5	5
		Roßkogelhütte	1780	·	13.4	·	·	11.0	·	·	12.0	11.8	·	·	·	1.6	·	·	·	·	·	·	·	·	·	·	·	10.7	5.2	6.0	·	·	·	71.7			8	8	3	6
		Gries im Sellrain	1238	·	3.5	·	·	6.2	·	·	9.5	3.2	·	·	·	0.1	·	·	·	·	·	·	·	·	·	·	·	13.0	6.5	6.0	3.2	10.5	2.5	63.7	110	+ 6	11	10	6	6
		Innsbruck	582	·	1.5	·	·	10.2	·	·	7.3	4.9	·	·	·	0.0	·	0.0	0.1	·	·	·	·	·	·	·	·	7.3	5.7	3.4	1.4	4.2	1.0	47.0	77	-14	11	10	5	2
	Sill	Brenner	1358	·	6.0	1.4	3.2	6.3	0.3	·	3.7	5.1	·	·	5.0	1.7	·	·	·	·	·	·	·	·	·	0.1	0.6	3.8	5.1	4.4	2.7	3.1	2.1	54.6	72	-21	17	14	6	5
		Trins	1214	·	5.4	0.2	·	13.4	·	·	5.6	3.2	·	·	0.6	0.5	·	·	·	·	·	·	·	·	·	·	·	3.7	4.2	8.4	4.5	2.8	2.9	55.4	72	-22	13	10	6	5
		Matrei a. Brenner	993	·	1.9	·	·	9.5	·	·	5.3	3.9	·	0.0	·	0.5	·	·	·	·	·	·	·	·	·	·	·	4.7	5.9	7.6	3.7	5.6	1.7	50.3	87	- 8	11	10	5	5
		Schönberg	1014	·	3.1	·	·	11.3	·	·	7.3	3.5	·	·	0.0	0.4	·	·	·	·	·	·	·	·	·	·	·	5.0	6.3	4.2	3.1	3.9	1.7	40.4	75	-14	11	10	5	5
	Inn	Hafelekar	2261	·	·	·	·	5.7	·	·	10.3	7.1	·	·	·	·	·	·	·	·	·	·	·	·	·	·	·	3.4	3.4	2.4	0.8	1.2	2.0	36.3			9	8	8	8
		Hall in Tirol	560	·	·	0.8	·	11.2	·	·	8.8	5.8	·	·	·	·	·	·	·	·	·	·	·	·	·	·	·	5.8	5.2	3.0	·	5.6	0.5	46.7	60	-32	9	7	4	3
		St. Michael i. Gnadenw	875	·	0.5	·	·	8.0	·	·	9.2	·	·	·	·	·	·	·	·	·	·	·	·	·	·	·	·	7.4	7.1	5.0	0.8	4.8	2.8	45.6			9	7	6	5
		Achenkirch	922	·	·	·	·	5.1	·	0.0	11.3	5.3	·	·	·	·	·	0.0	0.0	·	·	·	·	·	·	·	·	0.5	7.4	2.1	3.1	·	3.6	3.5	41.9	54	-35	9	8	5	6
		Pertisau	950	·	·	·	·	4.7	·	0.1	7.5	6.8	·	·	·	·	·	·	·	·	·	·	·	·	·	·	·	·	3.5	2.1	·	·	3.1		27.8	32	-50	7	6	3	3
		Rotholz	543	nicht beobachtet																																					
	Ziller	Ginzling	999	·	4.2	·	·	13.2	·	·	5.7	·	·	·	·	0.4	·	·	·	·	·	·	·	·	·	·	·	·	7.7	6.7	4.8	2.2	5.6	4.5	55.0	79	-15	10	9	5	5
		Vord. Tux (Lannersb.)	1290	·	1.5	1.3	·	15.6	·	·	5.8	5.4	·	·	·	·	·	·	·	·	·	·	·	·	·	·	·	6.3	6.4	3.4	1.3	4.9	3.5	55.4	79	-15	11	11	6	6
		In der Au	1276	·	·	·	·	2.9	·	·	15.2	3.5	·	·	·	1.4	·	·	·	·	·	·	·	·	·	·	0.0	·	11.4	7.2	2.6	7.4	3.7	8.0	63.3			10	10	6	6
		Brandberg	1092	0.1	2.7	1.0	·	7.3	·	·	5.6	6.2	·	·	·	0.1	·	·	·	·	·	·	·	·	·	·	·	7.2	9.7	5.3	3.0	6.3	3.8	58.3	87	- 9	13	11	6	5
		Gerlos	1241	·	·	·	·	6.5	·	·	7.5	4.7	·	·	·	·	·	·	1.5	·	·	·	·	·	·	·	·	7.8	7.6	6.0	2.1	3.5	3.9	51.1	62	-31	10	10	6	6
		Ried i. Zillertal	572	·	0.7	0.4	·	6.6	·	·	6.2	7.1	·	·	·	·	·	·	·	·	·	·	·	·	·	·	·	3.8	4.7	1.5	0.6	3.6	3.1	38.3	64	-22	11	8	4	4

Inn

Flußgebiet		Ort	Seehöhe m	1	2	3	4	5	6	7	8	9	10	11	12	13	14	15	16	17	18	19	20	21	22	23	24	25	26	27	28	29	30	31	Monatssumme mm	% d. Norm.	Abweichung v. d. Norm.	Zahl der Tage mit Niederschl. ≥0.1	≥1.0	≥10.0	☀ ≤0.1	☒
Inn	Ziller bis Mangfall	Schwarzenkopfhütte	1340	1,2	2,5	·	·	2,7	2,1	·	10,0	4,2	·	·	·	·	·	·	·	·	·	·	·	·	·	·	3,5	1,8	2,5	4,5	4,9	0,0	2,3	1,2	43,4			13	13	5	6
		Valepp	885	·	·	·	·	4,6	0,1	·	11,7	5,3	·	·	·	·	·	·	·	·	·	·	·	·	·	·	·	0,4	7,8	4,5	2,9	0,1	4,6	5,8	47,8	45	-58	11	8	6	6
		Erzh. Johann-Klause	822	·	·	·	·	4,4	·	·	11,2	6,2	·	·	·	·	·	·	·	·	·	·	·	·	·	·	·	0,5	5,1	2,1	4,0	·	3,1	5,2	41,8	45	-51	9	8	6	2
		Pinegg	710	·	·	·	·	5,0	·	·	7,5	5,3	·	·	·	·	·	·	·	·	·	·	·	·	·	·	·	·	5,8	4,0	1,0	·	3,0	3,5	35,1			8	8	4	4
		Steinberg	1000	·	·	·	·	6,4	·	·	11,0	3,2	·	·	·	·	·	·	·	·	·	·	·	·	·	·	·	0,8	4,6	5,8	4,2	·	2,1	·	38,1	41	-55	8	7	5	6
		Oberau	936	0,5	·	0,2	·	8,0	·	·	11,6	5,0	·	·	·	0,0	·	·	·	·	·	·	·	·	·	·	·	0,0	7,5	5,2	3,1	0,7	4,4	4,5	50,7			11	8	6	6
		Kelchsau	820	·	·	0,1	·	6,4	·	·	10,8	10,0	·	·	·	·	·	·	·	·	·	·	·	·	·	·	·	·	1,2	3,2	8,9	4,2	1,5	2,1	48,4	61	-28	10	9	4	5
		Kirchbichl	490	·	·	·	·	8,6	·	·	6,9	5,2	·	·	·	·	·	·	·	·	·	·	·	·	·	·	·	0,2	5,0	3,6	0,6	0,2	0,6	3,2	34,1			10	6	6	6
		Ellmau	810	·	·	·	·	6,5	·	·	6,5	5,6	·	·	·	·	·	·	·	·	·	·	·	·	·	·	·	·	5,5	9,0	5,5	·	5,6	5,2	49,4	78	-14	8	8	5	5
		Kufstein	503	·	·	·	·	6,0	·	·	7,2	5,2	·	·	·	·	·	·	·	·	·	·	·	·	·	·	·	·	7,9	6,7	3,8	0,9	4,7	4,1	40,5	51	-39	9	8	6	2
		Brünnsteinhaus	1360	·	·	·	·	7,2	0,3	·	11,4	5,2	·	·	·	·	·	·	·	·	·	·	·	·	·	·	·	0,3	4,6	4,2	3,9	0,2	5,1	5,5	47,9			11	8	7	7
		Oberaudorf	485	·	·	·	2,1	5,0	·	·	9,6	3,2	·	·	·	·	·	·	·	·	·	·	·	·	·	·	·	·	5,4	4,1	1,0	0,5	3,3	4,6	38,8	44	-49	11	10	6	1
		Törwang	700	·	·	·	·	9,3	·	·	17,7	2,0	·	·	·	0,6	·	·	·	·	·	·	·	·	·	·	·	0,5	4,3	16,0	5,0	·	7,5	4,0	66,9	57	-32	10	8	5	2
		Degerndorf	470	·	·	·	·	5,5	·	·	23,8	2,2	·	·	0,1	·	·	·	·	·	·	·	·	·	·	·	·	0,0	0,2	9,3	5,2	6,8	1,2	8,0	0,4	62,7	75	-18	11	8	5	2
		Endorf	529	·	0,3	·	·	6,2	0,3	0,0	21,8	1,3	·	0,1	·	·	·	·	·	·	·	·	·	·	·	0,0	·	0,6	16,1	5,1	3,5	0,5	7,2	4,9	67,9	88	- 9	13	8	5	4
	Mangfall	Stuben	874	·	·	·	·	7,0	·	·	16,5	3,5	·	·	·	·	·	·	·	·	·	·	·	·	·	·	·	·	6,0	5,5	6,5	1,9	2,0	4,2	53,1	48	-57	9	9	6	6
		Dorf Kreuth	790	·	·	·	·	3,3	0,2	·	16,2	1,6	·	·	·	·	·	·	·	·	·	·	·	·	·	·	·	0,4	9,6	5,1	4,3	0,2	6,7	8,0	55,6	52	-51	11	8	6	6
		Bauer in der Au	905	0,0	·	·	·	1,5	0,8	·	20,4	1,5	·	·	·	·	·	·	·	·	·	·	·	·	·	·	·	·	7,0	4,0	4,1	0,0	5,9	5,1	49,4	45	-61	9	8	5	5
		Tegernsee	727	·	·	·	·	2,2	0,4	·	21,0	1,4	·	·	·	·	·	·	·	·	·	·	·	·	·	·	·	0,3	7,1	4,0	4,6	0,9	3,0	4,8	49,7	55	-40	11	8	5	2
		Miesbach	760	·	·	·	·	2,0	·	·	21,7	0,0	·	·	·	2,2	·	·	·	·	·	·	·	·	·	·	·	0,0	12,0	1,9	2,5	0,0	6,2	0,0	48,5	58	-35	7	7	4	6
		Taubenberg	880	0,0	·	·	·	1,2	0,3	·	27,0	2,1	0,3	·	0,6	·	·	·	·	·	·	·	·	·	·	·	0,0	·	0,2	9,5	13,4	6,5	0,8	6,7	4,0	72,6	88	-10	13	8	5	6
		Neuhelfendorf	629	·	·	·	·	1,9	0,3	·	17,2	2,0	·	·	·	0,4	0,2	0,1	·	·	·	·	·	·	·	·	·	·	0,5	16,0	5,8	7,5	0,7	5,4	2,7	60,7	84	-11	14	8	6	6
		Bäckeralpe	850	Beob. Stelle aufgehoben																																					
		Bayrischzell	800	unvollständig beobachtet																																					
		Wendelsteinhaus	1837	·	·	·	·	8,7	0,0	·	21,4	2,7	·	·	·	·	·	·	·	·	·	·	·	·	·	·	·	0,0	5,0	8,0	10,9	0,0	8,4	8,1	71,2	44	-91	8	8	5	6
		Neuhaus b. Schliersee	792	·	·	·	·	1,9	·	·	18,9	0,0	·	·	·	·	·	·	·	·	·	·	·	·	·	·	·	0,5	7,0	4,7	5,2	6,2	5,8	3,9	54,1	50	-54	9	8	6	2
		Sandbichl-Winkl	782	·	0,1	·	·	1,0	0,2	·	25,7	1,5	·	·	·	0,2	·	·	·	·	·	·	·	·	·	·	·	0,4	7,9	5,3	7,2	1,1	6,0	3,4	60,0	63	-35	13	9	6	6
		Groß Seeham	652	·	·	·	·	0,2	0,8	·	18,0	2,2	·	·	·	·	0,0	·	·	·	·	0,7	·	·	·	·	0,2	0,5	12,5	7,5	7,3	1,3	6,8	3,5	61,5	84	-11	13	8	6	4
		Irschenberg	733	·	0,2	·	·	0,4	·	·	20,4	1,7	·	·	·	0,1	·	·	·	·	·	·	·	·	·	·	·	0,7	13,0	2,0	7,6	1,8	7,9	3,8	59,9	88	- 8	13	8	6	6
		Rosenheim	446	·	·	·	·	3,5	·	·	14,8	1,5	·	·	·	·	·	·	·	·	·	·	·	·	·	·	·	·	9,7	7,6	4,4	1,1	5,4	3,1	51,1	74	-18	9	9	6	2
	Mangfall bis Alz	Ebersberg	565	0,2	0,3	0,0	·	0,8	·	·	11,3	0,9	·	·	·	·	0,1	·	·	·	·	·	·	·	0,0	·	·	·	0,4	15,8	9,7	8,2	1,3	6,1	5,0	60,1	100	0	13	7	6	6
		Gabersee	500	0,0	0,1	·	·	0,1	0,0	·	10,9	0,1	·	·	·	·	·	·	·	·	·	·	·	·	·	·	·	0,6	13,1	9,5	4,4	0,9	6,1	4,8	50,6			11	6	5	4
		Haag i. Obb.	564	0,3	0,3	·	·	·	0,3	·	15,0	0,5	·	·	·	·	·	·	·	·	·	·	·	·	0,3	·	·	·	·	14,2	10,6	5,2	0,8	5,6	5,0	58,1	97	- 2	12	6	6	3
		Schnaitsee	600	·	1,1	·	1,2	·	·	·	22,4	0,8	·	·	·	·	·	·	·	·	·	·	·	·	·	·	·	1,2	11,1	14,2	4,2	7,4	9,3	4,5	77,4	103	+ 2	11	10	6	6
		Mühldorf	382	·	0,1	·	·	·	·	·	13,5	0,4	·	·	·	·	·	·	·	·	·	·	·	·	·	·	·	·	11,9	9,5	3,1	0,7	8,4	5,4	53,0	99	- 1	9	6	5	1
		Isen	500	·	0,2	·	·	1,2	·	·	15,6	·	·	·	·	·	0,3	·	·	·	·	·	·	·	·	·	·	·	13,4	13,7	6,7	·	6,8	2,2	60,1	115	+ 7	9	7	5	6
		Dorfen	460	·	0,1	·	·	2,4	·	·	15,4	0,3	0,1	·	·	·	0,1	·	·	·	·	·	·	·	·	·	·	·	19,2	10,1	6,5	0,9	7,1	5,3	67,5	119	+11	12	7	4	1
	Alz, Großache	Jochberg	980	·	0,5	·	·	11,5	·	·	10,2	3,4	·	·	·	·	·	·	·	·	·	·	·	·	·	·	·	·	6,0	16,8	·	4,0	5,7	3,3	61,4	78	-18	9	8	5	6
		Kitzbühel	819	·	·	0,3	·	7,5	0,2	·	8,2	4,9	·	·	·	·	·	·	·	·	·	·	·	·	·	·	·	·	6,2	10,8	2,2	0,3	7,7	4,4	52,7	70	-23	11	8	6	2
		Hahnenkamm	1655	·	·	·	·	7,0	·	·	10,1	4,9	·	·	·	·	·	·	·	·	·	·	·	·	·	·	·	·	8,0	6,8	3,1	0,2	4,1	3,6	47,8			9	9	6	6
		Kirchberg i. Tir.	823	nicht beobachtet																																					
		St. Johann i. Tir.	663	·	·	·	·	7,4	0,4	·	7,6	5,4	·	·	·	·	·	·	·	·	·	·	·	·	·	·	·	·	6,5	5,0	2,6	·	4,0	3,7	42,6	60	-28	9	8	5	6
		Hochfilzen	952	·	·	·	·	5,0	·	·	5,0	5,0	·	·	·	·	·	·	·	·	·	·	·	·	·	·	·	1,7	6,3	7,9	9,7	4,0	5,0	5,2	54,8	57	-41	10	10	5	4
		Fieberbrunn	788	·	·	·	·	6,4	·	·	9,3	4,2	·	·	·	·	·	·	·	·	·	·	·	·	·	·	·	1,3	7,3	2,1	2,4	·	1,4	1,6	35,4	42	-49	9	9	5	·
		Seegatterl	715	·	·	·	·	10,6	·	·	15,2	4,7	·	·	·	·	·	·	·	·	·	·	·	·	·	·	·	0,0	9,1	6,3	4,4	0,4	5,0	5,9	61,6			9	8	5	4
		Reit i. W.	695	0,0	·	1,1	·	9,5	0,5	·	14,5	6,0	·	0,0	·	·	·	·	·	·	·	·	·	·	0,0	·	·	·	9,6	5,6	1,0	2,0	14,0	6,0	59,8	60	-38	11	10	5	5
		Kössen	588		·	·	·	6,2	0,4	·	14,5	4,7	·	·	·	·	·	·	·	·	·	·	·	·	·	·	·	·	7,0	7,5	2,3	·	4,0	4,0	50,6	50	-51	9	8	4	2

Flußgebiet	Ort	Seehöhe m	1	2	3	4	5	6	7	8	9	10	11	12	13	14	15	16	17	18	19	20	21	22	23	24	25	26	27	28	29	30	31	Monatssumme mm	% d. Norm.	Abweichung v. d. Norm.	Zahl der Tage mit Niederschl. ≥0.1	≥1.0	★ ≥0.1	⊠
Alz, Großache	Walchsee	660	.	.	.	.	2.8	6.5	·	14.8	10.2	·	·	·	·	·	·	·	·	·	·	·	·	·	·	·	0.0	1.8	6.5	5.5	·	2.2	4.8	55.1	56	-43	9	9	5	2
	Schleching	570	1.9	.	.	.	7.2	0.8	·	18.0	3.8	·	·	·	·	·	·	·	·	·	·	·	·	·	·	·	0.2	5.8	7.8	2.5	·	5.6	6.0	59.6	54	-50	11	9	5	2
	Hochgernhaus	1565	.	.	.	.	10.0	·	·	20.3	3.9	·	·	0.2	·	·	·	·	·	·	·	·	·	·	·	·	·	5.3	7.8	4.1	0.1	5.3	3.0	60.0			9	7	6	6
	Staudach	540	.	.	.	.	16.5	·	·	18.9	1.9	·	·	·	·	·	·	·	·	·	·	·	·	·	·	·	·	13.5	6.9	3.6	0.1	8.5	2.8	72.7	76	-23	9	8	6	4
	Maria Eck	892	.	.	.	.	11.2	·	·	21.5	2.1	·	·	·	·	·	·	·	·	·	·	·	·	·	·	·	·	17.5	8.0	2.3	·	8.6	4.7	75.9	68	-35	8	8	5	6
Alz	Sachrang	740	0.1	·	·	·	10.8	·	·	15.3	5.3	·	·	·	·	·	·	·	·	·	·	·	·	·	·	·	0.0	4.4	4.9	4.2	0.7	3.7	3.4	52.8	47	-50	10	9	6	5
	Grattenbach	700	.	.	.	.	8.9	·	·	18.2	3.5	·	·	·	·	·	·	·	·	·	·	·	·	·	·	·	·	5.7	8.9	6.1	·	6.1	3.6	61.0	43	-60	6	8	4	2
	Stock	520	0.0	0.0	·	·	5.0	0.7	·	19.4	1.5	·	·	·	·	·	·	·	·	·	·	·	·	·	·	·	0.1	13.7	9.7	6.2	0.9	5.8	8.7	71.7	62	-15	11	8	6	6
	Bernau	545	.	.	.	.	5.1	0.6	·	18.5	1.4	·	0.1	·	·	0.1	·	0.1	·	0.1	·	0.1	·	·	0.1	0.1	0.2	14.7	8.2	6.0	0.6	7.1	3.2	66.3	78	-19	18	8	5	3
	Herrenchiemsee	539	0.1	0.1	0.1	·	4.5	0.8	·	19.5	1.4	·	0.1	·	·	0.1	·	·	0.1	·	·	·	0.1	·	·	·	0.1	14.8	7.7	5.5	0.6	7.0	4.5	67.1	85	-12	18	8	5	3
	Seebruck	528	.	0.1	·	·	4.0	0.0	·	13.3	1.1	·	·	·	·	·	·	·	·	·	·	·	·	·	·	·	0.0	12.7	6.1	2.6	0.4	6.8	2.2	49.3	65	-27	10	8	5	2
	Ruhpolding	664	.	.	.	.	6.5	0.3	·	23.4	2.2	·	·	·	·	·	·	·	·	·	·	·	·	·	·	·	·	6.3	3.0	3.8	0.2	6.3	3.8	55.8	52	-52	10	8	5	4
	Inzell	695	.	.	.	.	3.4	0.0	·	16.9	2.8	·	·	·	·	·	·	·	·	·	·	·	·	·	·	·	0.0	7.5	4.2	4.0	0.4	6.2	4.3	49.7	45	-61	9	8	5	3
	Traunstein (Realsch.)	597	0.4	·	·	·	5.3	0.2	·	17.2	1.4	·	·	·	·	·	·	·	·	·	·	·	·	·	·	·	·	19.6	8.7	8.7	(1.0)	5.0	3.2	70.7	72	-28	11	9	6	2
	Trostberg	491	0.3	0.2	·	·	2.2	·	·	13.9	1.2	·	·	·	·	·	·	·	·	·	·	·	·	·	·	·	0.3	11.1	6.8	2.5	0.4	5.7	3.5	48.1	73	-22	12	8	6	4
	Engelsberg	517	0.2	·	·	·	1.4	0.4	·	11.0	1.3	·	·	·	·	·	·	0.1	·	·	·	·	·	·	0.0	·	·	0.3	10.5	7.2	3.2	0.4	7.0	3.5	46.5			13	8	6	3
Inn Salzach	Krimmler Tauernh.	1621	unvollständig beobachtet																																					
	Krimml	1050	.	2.3	9.1	·	7.0	·	·	8.9	4.8	·	·	·	·	·	·	·	·	·	·	·	·	·	·	·	·	6.2	3.6	14.4	1.1	3.5	1.9	62.8	98	- 1	11	11	6	5
	Wildkogelhaus	2007	.	1.9	·	·	7.5	·	·	8.7	5.2	·	·	·	·	·	·	·	·	·	·	·	·	·	·	·	·	5.7	7.8	3.1	4.5	·	3.5	47.9			9	9	5	6
	Paß Thurn	1227	.	2.1	1.3	·	15.5	·	·	6.8	5.2	·	·	·	0.3	·	·	·	0.2	·	0.1	0.1	0.1	0.3	0.3	·	·	9.3	7.4	2.1	0.7	4.6	2.8	59.4	68	-21	18	10	6	6
	Stuhlfelden	773	.	1.8	0.4	·	6.6	·	·	13.3	5.2	·	·	·	0.5	·	·	·	·	·	·	·	·	·	·	·	·	3.4	4.0	2.9	0.4	3.7	2.9	45.1	72	-18	12	9	5	5
	Moserboden	1960	.	5.9	·	·	18.8	·	·	9.9	1.7	·	·	·	5.6	·	·	0.9	·	·	·	·	·	·	·	·	·	12.2	8.4	2.1	·	5.8	1.6	72.9	61	-47	11	10	5	6
	Kaprun	750	.	0.3	·	·	8.7	·	·	8.5	2.9	·	·	·	1.3	·	·	·	·	·	·	·	·	·	·	·	·	7.5	4.9	2.4	·	4.6	2.5	43.6	62	-26	10	9	4	2
	Zell am See	754	.	0.4	0.0	·	6.8	·	·	4.5	4.7	·	·	·	0.7	·	·	·	·	·	·	·	·	·	·	·	·	4.0	2.7	1.3	0.0	1.9	1.5	28.5	48	-31	10	8	5	2
	Schmittenhöhe	1949	.	0.2	·	·	8.4	·	·	5.8	7.1	·	·	·	·	·	·	·	·	·	·	·	·	·	·	·	·	5.3	9.8	5.4	·	7.8	8.7	58.5	73	-21	9	8	5	6
	Ferleiten	1147	.	4.1	1.6	·	16.8	1.0	·	9.2	2.1	·	·	·	2.8	·	·	·	·	·	·	·	·	·	·	·	·	11.3	8.5	4.0	0.4	4.5	4.4	70.7			13	12	6	6
	Sonnblick	3106	Beobachtungen fehlen																																					
	Bucheben	1140	.	3.5	1.4	·	2.2	·	·	7.0	2.3	·	·	·	3.7	·	·	·	·	·	·	·	·	·	·	·	·	·	4.6	6.3	3.4	·	5.3	3.9	43.6	54	-37	11	11	4	5
	Rauris	943	.	1.6	·	·	14.2	·	1.2	3.2	7.2	·	·	·	3.5	·	·	·	·	·	·	·	·	·	·	·	0.0	2.5	2.7	1.2	0.1	2.5	3.8	43.7	65	-23	12	11	5	2
	Dienten	1071	.	.	.	.	10.8	·	·	9.6	3.7	·	·	·	1.9	·	·	·	·	·	·	·	·	·	·	·	·	2.5	9.1	2.1	·	6.1	4.1	50.9	52	-47	9	9	5	6
	Naßfeld	1625	.	2.5	3.9	·	26.7	·	·	13.1	0.2	·	·	·	2.0	·	·	·	·	·	·	·	·	·	·	·	0.0	9.8	22.0	0.0	13.9	6.7	5.5	106.3	99	- 2	11	10	6	4
	Badgastein	974	.	3.6	13.5	·	24.0	0.2	·	6.6	1.0	·	·	·	9.6	1.8	·	·	·	·	·	·	·	·	·	·	·	11.6	7.6	3.8	0.3	8.2	2.5	94.3	111	+ 9	14	12	5	3
	Dorf Gastein	836	.	4.2	·	·	21.0	·	·	8.7	1.7	·	·	·	3.8	·	·	·	·	·	·	·	·	·	·	·	·	5.0	1.0	2.0	·	2.0	2.0	51.4	72	-20	10	10	5	6
	Hüttschlag	1020	.	·	5.5	·	30.6	0.0	·	7.2	1.2	·	·	·	14.0	·	·	·	·	·	·	·	·	·	·	·	·	12.3	6.5	3.1	·	6.3	2.5	89.2	106	+ 5	10	10	5	5
	Großarl	920	0.3	0.1	3.5	·	20.5	·	·	7.5	3.6	·	·	·	7.1	2.4	·	0.2	·	·	·	·	·	·	·	·	0.1	7.0	5.1	2.3	0.1	5.3	5.5	50.6	62	-31	16	11	6	5
	Tappenkarsee	1762	Beobachtungen fehlen																																					
	Mitterkleinarl	1040	.	1.2	·	·	13.4	1.3	·	4.2	12.6	1.4	·	·	9.2	0.4	·	·	·	·	·	·	·	·	·	·	11.7	7.2	2.8	0.1	13.2	2.7	0.2	81.6	103	+ 3	15	12	4	4
	Wagrain	898	.	0.9	·	·	18.7	·	·	10.4	3.5	·	·	·	0.5	0.9	·	·	·	·	·	·	·	·	·	·	9.7	5.4	2.1	·	5.6	2.4	·	60.1			11	8	4	6
	St. Johann i. Pongau	606	0.2	·	0.8	·	19.8	0.9	·	11.2	5.1	·	·	·	2.9	·	·	·	·	·	·	·	·	·	·	·	·	9.6	5.3	2.2	0.1	5.9	3.3	67.3	100	0	13	9	6	5
	Hochkönig	2940	nicht beobachtet																																					
	Mitterberg	1503	.	0.0	0.2	·	18.0	0.6	·	19.5	5.0	·	·	·	1.4	·	·	0.5	·	·	·	·	·	·	·	·	·	7.4	6.5	4.2	0.0	7.2	4.8	75.3	76	-24	12	9	6	6
	Bischofshofen	545	.	·	0.3	·	12.7	·	·	8.7	5.0	0.2	·	·	1.0	1.1	·	·	·	·	·	·	·	·	·	·	·	4.4	3.0	2.2	·	4.0	2.4	45.0	75	-15	12	10	4	2
	Eben im Pongau	857	Beobachtungen fehlen																																					
	Hüttau	708	.	·	1.0	·	9.4	0.3	·	11.5	3.4	0.3	·	·	1.5	1.9	·	·	·	·	·	·	·	·	·	·	·	9.9	8.1	4.0	·	8.3	2.6	62.2	96	- 3	13	11	4	2
	Werfenweng	1000	.	·	0.2	·	12.2	·	·	8.1	5.1	·	·	·	2.4	·	·	·	·	·	·	·	·	·	·	·	·	2.6	4.1	3.5	1.2	9.4	4.6	53.4	75	-19	11	10	6	4
	St. Martin i. L.	969	.	·	0.2	·	7.5	0.2	·	5.5	4.2	·	·	·	1.2	0.2	·	·	·	·	·	·	·	·	·	·	·	4.5	5.1	2.0	4.5	11.5	4.5	51.1	75	-17	13	10	6	4
	Rußbachsag	811	.	.	.	.	6.8	0.2	·	9.4	3.9	·	·	·	0.1	0.7	·	·	·	·	·	·	·	·	·	·	0.1	5.7	4.7	4.2	2.8	11.2	8.8	58.6	54	-50	13	9	6	4

Flußgebiet		Ort	Seehöhe m	1	2	3	4	5	6	7	8	9	10	11	12	13	14	15	16	17	18	19	20	21	22	23	24	25	26	27	28	29	30	31	Monatssumme mm	Monatssumme % d. Norm.	Abweichung v. d. Norm.	Zahl der Tage mit Niederschl. ≥0.1	Niederschl. ≥1.0	≥0.1	☒
Inn	Salzach	Abtenau	712	·	·	·	·	6.6	1.2	10.3	2.3	4.1	·	·	1.0	·	·	·	·	·	·	·	·	·	·	·	·	·	4.0	5.7	2.9	1.2	9.7	4.6	53.6	59	-37	12	12	5	5
		Golling	476	·	·	·	·	0.2	·	·	14.2	4.2	·	·	·	0.5	·	·	·	·	·	·	·	·	·	·	·	·	7.5	8.3	3.5	2.5	10.8	6.5	58.2	62	-35	10	8	4	4
		Hallein	450	nicht beobachtet																																					
		Hintersee b. Bchtg.	805	·	·	·	·	18.1	1.3	·	17.1	5.1	·	·	1.5	0.8	·	·	·	·	·	·	·	·	·	·	·	·	7.8	6.4	4.5	0.3	6.2	3.2	72.3	67	-35	12	10	6	5
		Wimbachgrieshütte	1330	·	·	·	·	12.3	6.5	6.7	20.5	0.8	·	·	·	0.0	·	·	·	·	·	·	·	·	·	·	·	·	·	4.2	2.0	4.3	5.7	6.9	69.9			10	9	5	5
		Loipl	830	·	·	·	·	15.8	·	·	14.6	3.6	·	·	2.0	0.0	0.0	·	·	·	·	·	·	·		·	0.0	0.0	·	3.7	6.1	4.2	0.1	5.8	3.1	59.0	58	-43	10	9	6	4
		Berchtesgaden *	600	·	·	·	·	11.5	0.3	·	11.8	2.8	0.5	·	0.3	·	0.1	·	·	·	·	·	·	·	·	·	0.3	0.1	0.1	0.4	6.2	3.3	0.2	5.4	3.1	46.4	53	-42	16	7	6	6
		Königssee	605	·	·	·	·	22.8	0.4	·	11.8	·	0.5	·	0.5	0.1	·	·	·	·	0.1	0.1	0.1	·	0.2	·	·	·	10.1	5.8	4.1	0.2	7.4	3.7	67.9			16	7	5	3
		Schellenberg	540	·	·	·	·	8.4	·	·	18.2	1.9	·	·	·	·	0.4	·	·	·	·	·	·	·	·	·	·	·	5.5	6.8	4.3	·	7.5	3.7	56.7	56	-45	9	8	4	4
		Untersberg	1663	·	·	·	·	19.4	·	·	16.2	4.3	·	·	3.6	·	·	·	·	·	·	·	·	·	·	·	·	·	9.4	0.0	·	·	3.4	·	56.3	45	-68	6	6	3	6
		Glanegg	450	·	·	·	·	12.1	0.5	·	13.3	2.5	·	·	1.5	0.3	·	·	·	·	·	·	·	·	·	·	·	·	14.5	7.6	3.8	·	·	·	56.1			9	7	1	4
		Salzburg Flg.H.	434	·	·	·	·	8.9	0.3	·	8.1	2.3	·	·	0.0	·	·	0.0	·	·	·	·	·	·	·	·	0.0	0.0	0.0	10.1	3.3	3.2	0.2	6.5	1.0	43.9	46	-51	10	8	3	2
		Seekirchen	500	0.1	0.0	0.0	·	10.1	0.7	·	12.6	1.2	0.0	·	0.4	0.2	0.0	·	0.1	·	·	·	·	·	·	·	·	0.0	12.0	8.2	3.1	·	7.6	4.2	60.5	62	-37	13	18	4	4
	Salzach, Saalach	Saalbach	1006	3.0	·	·	·	7.0	·	·	6.1	4.2	·	·	·	·	·	·	·	·	·	·	·	·	·	·	·	3.2	0.0	·	·	·	4.3	·	27.8	38	-44	6	6	·	·
		Saalfelden	744	·	·	·	·	4.4	·	·	5.8	4.8	·	·	·	·	·	·	·	·	·	·	·	·	·	·	·	·	2.2	4.5	·	·	2.4	2.3	26.4	44	-34	7	7	3	·
		Hütten	820	·	·	·	·	9.6	·	·	5.9	6.4	·	·	·	·	·	·	·	·	·	·	·	·	·	·	·	·	5.3	2.8	·	·	3.8	1.0	34.8	42	-48	7	7	3	2
		Falleck	1150	Beobachtungen fehlen																																					
		Lofer	639	·	·	0.4	·	9.3	0.5	·	13.9	5.1	·	·	0.1	0.1	·	·	·	·	·	·	·	·	·	·	·	0.3	7.1	5.0	2.6	0.1	5.1	2.5	52.1	61	-33	14	8	6	3
		Waidring	775	nicht beobachtet																																					
		Traunsteinerhütte	1580	·	·	5.1	·	24.1	·	·	14.1	5.9	·	·	·	·	·	·	·	·	·	·	·	·	·	·	·	·	7.5	0.1	5.0	·	6.2	5.7	79.7			9	9	5	6
		Weißbach	611	·	·	·	·	5.3	0.3	·	15.5	3.4	·	·	·	·	·	·	·	·	·	·	·	·	·	·	·	·	5.3	2.7	4.9	·	4.7	2.7	44.8	41	-43	9	8	3	3
		Schwarzbachwacht	868	·	·	·	·	16.5	0.3	·	13.8	5.0	·	·	·	·	·	·	·	·	·	·	·	·	1.0	·	·	·	5.0	5.9	6.1	2.2	7.0	2.9	65.8	57	-49	12	10	6	6
		Jettenberg	510	·	·	·	·	7.5	·	·	10.2	3.6	0.0	·	·	·	·	·	·	·	·	·	·	·	·	·	·	·	7.5	6.2	2.8	0.6	6.0	2.8	47.2	44	-60	9	8	4	2
		Predigtstuhl	1575	·	·	·	·	6.6	·	·	13.5	3.5	·	·	·	·	·	·	·	·	·	·	·	·	·	·	·	·	16.4	3.8	3.6	3.0	4.0	3.0	57.4			9	9	6	6
		Reichenhall, Bad	465	·	·	·	·	5.8	·	·	11.4	2.9	·	·	0.8	·	·	·	·	·	·	·	·	·	·	·	·	·	5.5	6.1	6.0	1.3	6.7	3.7	50.2	58	-37	10	9	5	2
		Hallthurm	693	·	·	·	·	13.0	·	·	12.0	·	·	·	3.5	·	·	·	·	·	·	·	·	·	·	·	·	·	12.3	8.5	0.4	1.0	0.3	0.6	49.3	52	-45	9	6	6	2
	Salzach	Ainring	430	·	·	·	·	6.5	·	·	7.5	2.2	·	·	·	·	·	·	·	·	·	·	·	·	·	·	·	·	10.8	3.2	3.2	0.6	6.4	0.9	41.3	57	-32	9	7	2	2
		Oberteisendorf	522	·	·	·	·	2.0	·	·	13.9	2.0	·	·	·	·	·	·	·	·	·	·	·	·	·	·	·	0.5	10.1	12.2	2.5	1.6	8.3	4.2	57.3	60	-39	10	9	5	3
		Nußdorf	430	·	·	·	·	4.1	0.5	·	11.8	1.5	·	·	0.3	·	·	0.9	·	·	·	·	·	·	·	·	·	·	·	8.9	1.6	·	8.1	3.2	40.9	53	-36	10	7	2	2
		Laufen	400	·	·	·	·	3.4	·	·	7.8	5.1	·	·	·	·	·	·	·	·	·	·	·	·	·	·	·	·	9.6	5.9	4.6	·	3.1	4.9	44.4	67	-22	8	8	4	2
		Waging	465	·	·	·	·	3.5	·	·	11.1	1.6	·	·	·	·	·	·	·	·	·	·	·	·	·	·	·	·	11.1	5.1	4.2	1.1	6.7	2.2	46.6	60	-31	9	9	4	2
		Geretsberg	500	nicht beobachtet																																					
		Ostermiething	400	·	·	·	·	1.5	·	·	10.2	1.3	·	·	·	·	·	·	·	·	·	·	·	·	·	·	·	·	9.4	5.0	2.0	6.7	1.0	1.9	40.0	61	-26	9	9	3	·
		Burghausen	400	·	·	·	·	0.1	0.0	·	16.1	1.2	0.1	·	·	·	·	·	·	·	·	·	·	·	·	·	·	·	11.5	5.5	2.3	0.2	10.0	4.8	51.8	88	- 7	10	7	6	3
	Salzach bis Rott	Neukirchen	413	·	·	·	·	1.1	·	·	16.1	·	·	·	·	·	·	·	·	·	·	·	·	·	·	·	·	·	7.3	9.4	2.1	1.7	4.5	1.5	43.7			8	8	6	·
		Braunau	352	·	·	0.3	·	·	·	·	13.5	0.8	·	·	·	·	·	·	·	·	·	·	·	·	·	·	·	·	11.5	7.1	4.5	0.6	11.5	3.5	53.4	94	- 4	9	6	3	3
		Straßwalchen	541	0.3	·	·	·	5.6	0.2	·	11.8	1.4	·	·	·	0.7	·	·	3.5	·	·	·	·	·	·	·	·	·	8.7	·	11.0	·	10.7	·	53.9	59	-37	10	7	3	3
		Mattighofen	451	0.3	·	0.3	·	1.2	·	·	16.0	0.9	·	·	·	0.3	·	·	·	·	·	·	·	·	·	·	·	·	6.2	7.3	2.3	·	8.6	3.5	46.9	65	-25	11	7	4	3
		St. Johann am Walde	636	1.8	·	·	0.7	0.5	·	·	17.1	1.2	·	·	·	·	·	·	·	·	·	·	·	·	·	·	·	·	12.3	8.8	2.0	·	6.4	5.8	56.6	79	-15	10	8	4	2
		Waldzell	522	0.6	0.4	0.0	6.8	8.0	9.6	4.5	3.6	·	·	2.1	1.1	0.9	·	·	·	·	·	·	·	·	·	·	·	·	1.6	9.6	2.4	·	4.5	9.2	64.9	96	- 3	15	12	5	2
		Altheim	363	·	·	·	1.1	·	·	12.4	1.0	·	·	·	0.3	·	·	·	·	·	·	·	·	·	·	·	·	·	8.1	9.6	2.1	0.2	8.7	4.5	48.0			10	8	6	4
		Würding	321	0.1	·	·	·	0.0	·	·	9.2	0.4	·	·	·	·	·	·	·	·	·	·	·	·	·	·	·	·	6.2	10.8	2.1	0.1	9.7	4.1	42.7	78	-12	9	6	5	3
		Ried i. Innkreis	452	·	0.5	4.6	·	·	·	0.6	10.1	·	·	·	·	·	·	·	·	·	·	·	·	·	·	·	0.0	·	·	10.1	8.0	·	7.3	3.6	44.8	72	-17	8	6	4	4
	Rott	Oberbergkirchen	490	0.3	·	·	·	·	·	0.1	15.1	0.3	·	·	·	·	·	·	·	·	·	·	·	·	·	·	·	·	17.8	9.5	4.5	1.4	7.1	5.4	61.5	123	+12	10	7	6	5
		Gangkofen	440	0.5	·	·	·	·	0.0	0.6	9.3	·	·	·	·	·	·	·	·	·	·	·	·	·	·	·	·	·	15.8	9.0	3.0	0.7	6.3	4.6	49.8	96	- 2	9	6	6	3
		Wurmannsquick	509	1.0	·	·	·	·	·	·	10.5	0.3	·	·	·	·	·	·	·	·	·	·	·	·	·	·	·	0.0	12.0	8.5	2.1	0.1	8.3	3.9	46.7	90	- 5	9	7	6	4
		Pfarrkirchen (Ndb.)	381	·	·	·	·	·	·	·	7.8	0.5	·	·	·	·	·	·	·	·	·	·	·	·	·	·	·	·	12.1	9.6	1.7	1.2	10.6	5.4	48.9	106	+ 3	8	7	6	3

* Berchtesgaden-Bischofswiesen 624

Flußgebiet		Ort	Seehöhe m	1	2	3	4	5	6	7	8	9	10	11	12	13	14	15	16	17	18	19	20	21	22	23	24	25	26	27	28	29	30	31	Monatssumme mm	% d. Norm.	Abweichung v. d. Norm.	Zahl der Tage mit Niederschl. ≥0,1	≥1,0	☀ ≥0,1	☒
Inn	Rott bis Mündung	Lambrechten	404	·	·	·	0,0	·	0,0	·	14,1	·	·	·	·	·	·	·	·	·	·	·	·	·	·	·	·	·	6,7	8,3	2,3	·	9,8	5,0	46,2	72	-18	6	6	4	3
		Sigharting	341	·	·	·	·	·	·	·	14,0	·	·	·	·	·	·	·	·	·	·	·	·	·	·	·	·	·	6,2	10,3	·	·	14,8	·	45,3	63	-17	4	4	1	2
		Schärding	313	Beob. Stelle aufgehoben																																						
Inn bis Traun	Inn bis Gr. Mühl	Schardenberg	541	0,1	·	·	0,0	·	0,4	0,5	13,7	0,4	·	·	·	·	·	·	·	·	·	·	·	·	·	·	·	9,2	10,2	2,5	0,0	13,8	8,0	58,7	92	- 5	10	6	5	4
		Münzkirchen	484	·	·	·	·	·	·	·	14,2	·	·	·	·	·	·	·	·	·	·	·	·	·	·	0,2	·	·	1,7	6,5	10,2	4,6	3,2	11,7	10,8	63,1	96	- 3	9	8	6	2
		Oberfrauenwald	800	0,3	·	·	·	·	·	·	1,2	0,5	·	·	·	·	·	·	·	·	·	·	·	·	·	·	·	·	3,0	4,5	6,6	3,4	12,6	13,2	45,3	68	-22	9	7	6	6
		Obernzell	290	·	·	·	·	·	0,7	·	10,2	·	·	·	·	·	·	·	·	·	·	·	·	·	·	·	·	·	6,4	7,7	1,3	0,9	11,1	6,8	45,1	70	-19	8	6	4	2
		Vichtenstein	544	·	·	·	·	·	0,3	0,9	14,3	0,2	·	·	·	·	·	·	·	·	·	·	·	·	·	·	·	0,2	7,6	10,2	1,9	·	14,3	10,9	60,8	94	- 4	10	6	5	2
		Wegscheid	721	·	·	·	·	·	·	0,1	14,2	·	·	·	·	·	·	·	·	·	·	·	·	·	·	·	·	·	5,7	7,6	1,5	1,2	10,8	3,6	44,7	55	-36	8	7	6	5
		Kollerschlag	725	0,4	·	·	·	·	1,1	0,5	15,1	·	·	·	·	·	·	·	·	·	·	·	·	·	·	·	·	·	6,4	6,3	0,8	0,6	11,3	10,4	52,9	70	-21	10	6	5	3
		Pfarrkirchen (O. D.)	817	unvollständig beobachtet																																						
		Kirchberg a. d. D.	600	0,6	·	·	0,1	·	·	·	11,0	·	0,2	·	·	·	·	·	·	·	·	·	·	·	·	·	·	·	1,9	6,5	·	·	12,8	4,6	37,7	66	-19	8	5	1	·
	Gr. Mühl	Schwarzenberg	756	0,8	·	·	·	·	0,4	·	15,6	·	·	·	·	·	·	·	·	·	·	·	·	·	·	·	·	·	5,5	4,1	3,0	·	11,4	8,0	48,8	75	-16	8	6	4	6
		Schlägl	530	0,0	·	·	·	·	3,4	·	7,3	·	·	0,0	·	·	·	·	·	·	·	·	·	·	·	·	·	·	4,8	3,2	1,0	·	8,7	5,2	33,6	52	-21	7	7	3	2
		St. Thomas	722	·	·	·	·	·	0,4	·	11,3	·	·	·	·	·	·	·	·	·	·	·	·	·	·	·	·	·	9,4	9,3	1,2	1,3	9,7	7,9	50,5			8	7	5	6
		Haslach	500	Beobachtungen fehlen																																						
		St. Peter a. Wimb.	668		·	·	·	·	·	·	6,5	0,3	·	·	·	·	·	·	·	·	·	·	·	·	·	·	·	0,3	4,3	8,0	1,1	1,0	10,3	5,8	37,6	61	-24	9	7	6	6
	Gr. Mühl bis Bodl	Aschach	270	1,0	·	·	·	·	·	·	10,8	·	·	·	·	·	·	·	·	·	·	·	·	·	·	·	·	·	5,5	8,0	0,8	·	17,0	23,5	66,6	119	+11	7	6	3	2
		Peuerbach	388	1,8	·	·	·	·	·	·	13,6	·	·	·	·	·	·	·	·	·	·	·	·	·	·	·	·	·	6,3	9,3	1,2	·	12,8	3,5	48,5	69	-21	7	7	5	2
		Neukirchen a. Walde	555	1,2	·	0,2	0,3	0,4	0,2	·	15,2	0,4	0,6	·	·	·	·	·	·	·	·	·	·	·	·	·	·	·	4,4	10,2	1,2	0,6	14,0	7,2	56,1	70	-24	14	7	3	3
		Grieskirchen	335	1,5	·	·	·	·	·	·	13,2	0,7	·	·	·	·	·	·	·	·	·	·	·	·	·	·	·	·	5,0	11,0	1,5	0,1	13,3	2,1	48,4	76	-16	9	7	5	2
		Scharten	395	unvollständig beobachtet																																						
	Bodl	Guglwald	760	0,4	·	·	·	·	·	·	7,2	0,6	·	·	·	·	·	·	3,1	·	·	·	·	·	·	·	·	·	6,9	8,7	2,3	·	11,1	5,1	45,4	79	-12	9	7	5	2
		Waxenberg	760	0,0	·	·	0,4	·	0,2	·	9,6	·	·	0,0	·	·	·	·	5,9	·	·	·	·	0,0	0,0	0,0	0,2	·	0,9	·	0,1	7,5	4,5	0,2	36,5			10	4	4	4
		Gramastetten	544	3,8	·	·	6,0	4,9	·	1,1	5,3	·	·	4,0	·	·	·	·	·	·	·	·	·	·	·	·	·	·	·	3,2	0,0	9,1	4,7	9,9	52,0	84	-10	10	10	5	5
	Donau	Linz (Stadt) flgh.	260	0,8	·	0,0	·	0,9	·	0,0	9,7	0,4	·	·	·	·	·	·	0,0	·	·	·	·	·	·	0,0	0,0	0,0	3,9	10,9	0,0	0,5	12,5	4,8	44,4	81	-11	9	5	7	2
		Hellmonsödt	824	0,2	·	·	·	0,6	·	·	7,8	0,4	·	·	·	·	·	·	·	·	·	·	·	·	·	·	·	·	5,2	11,2	0,6	0,2	14,0	7,6	48,0	69	-21	10	5	5	6
Traun	Quelle bis Ager	Gößl	710	·	·	0,8	·	21,7	0,9	0,0	7,5	5,4	0,4	0,0	·	·	0,9	·	·	·	·	·	·	·	·	·	·	·	5,9	2,5	3,9	0,1	7,3	2,9	60,2	60	-40	13	8	4	3
		Altaussee-Salzberg	950	·	·	·	·	11,5	0,8	·	13,2	5,0	·	·	·	·	0,5	·	·	·	·	·	·	·	·	·	·	·	4,5	5,0	3,1	·	6,4	4,2	54,2	39	-86	10	8	4	5
		Aussee, Bad	644	0,2	·	0,1	·	22,4	0,8	0,1	11,2	4,1	0,2	·	·	0,6	0,3	·	·	·	·	·	·	·	·	·	·	0,1	7,3	2,5	2,2	0,1	5,9	3,5	61,6	66	-31	17	8	4	3
		Simonyhütte	2202	nicht beobachtet																																						
		Lahn	497	·	·	0,0	·	20,0	1,4	·	8,6	4,2	·	·	·	0,3	1,2	·	0,1	·	·	·	·	·	·	·	·	0,2	7,8	7,8	5,9	·	6,3	2,7	66,5			13	10	2	2
		Gosau	744	·	·	0,1	·	11,7	0,4	·	7,0	5,3	·	·	·	0,3	0,2	·	·	·	·	·	·	·	·	·	·	·	13,3	4,7	3,2	·	7,9	3,1	57,2	63	-34	12	8	4	2
		Goisern	500	·	·	·	·	10,0	1,0	·	10,8	5,0	·	·	·	·	0,3	·	·	·	·	·	·	·	·	·	·	·	6,0	3,9	·	0,4	15,3	3,9	56,6	63	-34	10	8	3	·
		Ischl, Bad	492	·	·	0,0	·	6,7	0,6	·	9,7	3,1	·	·	·	0,0	0,0	·	·	·	·	·	·	·	·	·	0,0	0,0	7,8	7,1	4,2	·	9,1	5,8	54,1	50	-55	9	8	4	·
		St. Gilgen	539	·	3,0	0,8	·	12,0	0,9	·	10,0	1,4	·	·	·	0,4	·	·	·	·	·	·	·	·	·	·	·	·	6,5	8,5	1,9	·	7,2	2,0	54,6	49	-57	13	10	4	2
		Offensee	651	·	·	·	·	11,6	4,5	·	7,5	2,2	·	·	·	·	·	·	·	·	·	·	·	·	·	·	·	·	7,7	6,8	9,8	·	10,6	11,0	61,7	54	-52	9	9	3	3
		Vord. Langbathsee	675	0,3	0,1	1,0	·	5,7	0,8	·	7,5	1,9	0,1	·	·	0,2	·	·	·	·	·	·	·	·	·	0,4	·	·	0,4	9,1	3,9	4,4	·	7,1	11,0	43,9	33	-88	16	9	4	5
		Feuerkogel	1577	nicht beobachtet																																						
		Ebensee	445	·	·	1,3	·	6,6	0,3	·	8,7	3,0	·	·	·	·	·	·	0,7	·	·	·	·	·	·	·	·	·	4,0	11,2	2,7	·	10,0	1,7	50,2	43	-68	11	9	3	2
		Ort	422	unvollständig beobachtet																																						
		Laakirchen	440	·	·	0,3	·	4,1	·	·	12,5	0,6	·	·	·	0,0	·	·	·	·	·	·	·	·	·	·	·	·	11,8	13,1	1,1	·	12,1	1,6	57,2			9	8	5	2
	Ager	Fuschl	669	0,2	·	0,1	·	10,3	0,9	·	9,3	1,0	0,4	·	·	0,1	·	·	·	·	·	·	·	·	·	·	·	0,0	4,0	5,9	2,8	0,2	8,9	2,3	49,4	44	-62	14	8	5	4
		Mondsee	482	·	·	0,4	·	9,5	1,0	·	10,8	1,5	·	·	·	0,2	·	·	·	·	·	·	·	·	·	·	·	·	6,2	7,4	1,8	·	8,2	2,7	49,7	47	-56	11	9	3	1
		Weißenbach	467	·	·	1,2	·	14,2	0,2	·	6,8	1,8	0,2	0,1	·	0,1	·	·	·	0,1	0,1	·	0,2	0,3	0,1	·	·	·	7,8	5,8	3,5	·	10,8	2,0	55,3	52	-52	18	9	4	2
		Attersee	480	0,0	·	1,3	·	6,1	·	·	7,8	11,6	0,0	0,0	·	0,4	·	·	0,6	0,1	·	·	0,0	0,0	·	·	·	0,0	9,2	10,0	2,5	0,0	10,1	1,9	61,6			12	9	5	3
		Frankenmarkt	536	0,9	·	0,7	·	1,5	·	·	12,9	1,0	·	·	0,3	0,5	·	·	·	·	·	·	·	·	·	·	·	3,0	17,5	7,4	3,4	3,0	6,4	4,0	62,6	88	- 8	14	10	6	5

Flußgebiet		Ort	Seehöhe m	1	2	3	4	5	6	7	8	9	10	11	12	13	14	15	16	17	18	19	20	21	22	23	24	25	26	27	28	29	30	31	Monatssumme mm	% d. Mittel	Abweichung v. d. Norm.	Zahl der Tage mit Niederschl. ≥0.1	≥1.0	≥0.1 ☀	☒
Traun	Ager	Frankenburg	515	0.9	·	0.3	·	0.1	·	·	16.2	1.1	0.0	·	·	0.6	·	·	·	·	·	·	·	·	·	·	·	·	7.6	9.1	2.1	1.8	7.6	3.6	51.0	69	-23	12	8	5	3
		Vöcklabruck	438	0.2	·	0.1	0.4	1.9	·	·	12.0	1.2	·	·	·	·	·	·	·	·	·	·	·	·	·	·	0.1	8.8	11.5	1.9	·	7.5	1.2	46.8	67	-23	12	8	5	4
		Hochleckenhaus	1572	Beob. Stelle aufgehoben																																					
	T.	Lambach	400	2.9	·	0.0	1.5	3.5	2.4	·	6.9	·	·	·	·	·	5.3	·	·	·	·	·	·	·	·	·	·	·	6.5	9.5	3.2	0.0	15.0	1.2	57.9	100	0	11	11	4	4
	Alm	Almsee	593	1.0	·	0.7	·	10.0	0.7	·	6.0	3.5	·	·	·	·	0.3	·	·	·	·	·	·	·	·	·	·	·	9.0	6.5	·	3.5	8.5	0.7	50.4			12	8	3	3
		Grünau	527	1.8	·	1.6	·	5.0	·	·	2.1	·	·	·	·	·	·	·	·	·	·	·	·	·	·	0.3	·	2.8	5.3	·	1.6	3.4	4.2	28.1	27	-77	10	9	3	3
		Scharnstein	475	14.6	20.8	6.0	·	4.0	·	·	3.2	0.2	0.3	·	·	0.1	·	·	·	·	·	·	·	·	·	·	·	·	2.1	14.4	11.2	·	10.9	·	87.8	109	+ 8	12	9	4	5
		Vorchdorf	414	nicht beobachtet																																					
	T.	Wels	319	1.0	·	0.2	·	1.0	·	0.0	8.6	0.9	0.0	0.0	·	0.0	·	·	·	·	·	·	·	0.0	·	0.0	·	·	4.7	11.2	1.0	0.2	13.8	1.9	33.8	57	-25	11	8	6	2
	Krems	Kirchdorf	431	1.2	·	·	·	7.2	0.0	·	9.7	1.9	·	·	·	·	·	·	·	·	·	·	·	·	·	·	·	·	9.4	9.3	4.5	·	9.7	·	52.9	70	-22	8	8	3	1
		Kremsmünster	390	0.5	·	1.2	·	3.1	·	·	9.6	0.7	·	·	·	·	·	·	·	·	·	·	·	·	·	0.4	·	·	8.5	11.3	0.6	0.5	14.4	1.1	51.9	77	-15	12	7	5	2
		Neuhofen	302	0.9	·	·	·	2.7	·	·	9.0	·	·	·	·	·	·	·	·	·	·	·	·	·	·	·	·	·	8.5	10.5	0.4	·	14.5	0.0	46.5	75	-15	7	5	2	1
	T.	Ebelsberg	266	2.4	·	0.2	·	1.6	·	·	9.1	·	·	·	·	·	·	·	·	·	·	·	·	·	·	·	·	0.2	4.2	11.9	·	0.9	13.2	2.5	46.2	87	- 7	10	7	2	2
Traun bis Enns	Donau	Schenkenfelden	735	Beobachtungen fehlen																																					
		Neumarkt b. Freistadt	629	0.7	·	0.1	0.1	0.2	·	·	4.0	0.3	·	·	·	·	·	·	·	·	·	·	·	·	·	·	0.1	3.2	7.9	0.7	0.8	14.9	2.9	35.9	70	-15	13	5	6	6
		Hargelsberg	323	·	·	·	·	8.9	·	·	7.3	·	·	·	·	·	·	·	·	·	·	·	·	·	·	·	·	·	8.6	12.2	2.4	·	10.0	4.2	53.6			7	7	4	1
		Mauthausen	244	0.8	·	·	4.8	·	·	·	8.0	0.6	·	·	·	·	·	0.1	·	·	·	·	·	·	·	·	·	·	7.7	15.8	0.4	·	2.0	2.7	61.9	112	+ 7	10	6	3	2
Enns	Quelle bis Salza	Flachau	925	·	·	·	·	.6	0.3	·	10.6	3.4	·	·	·	5.2	0.6	·	1.6	·	·	·	·	·	·	·	·	·	·	12.2	13.6	·	10.0	2.0	85.1	117	+12	11	9	4	3
		Radstadt	856	unvollständig beobachtet																																					
		Roßbrand	1769	nicht beobachtet																																					
		Obertauern	1658	·	0.5	0.4	·	33.7	0.7	·	9.1	5.1	·	·	·	12.9	2.8	0.0	5.9	·	·	·	·	·	·	·	·	·	13.3	5.5	5.0	·	8.6	3.2	106.7	104	+ 5	14	11	8	6
		Untertauern	1004	·	0.1	0.0	·	34.1	0.0	·	8.3	0.9	·	·	·	6.5	0.0	·	0.1	·	·	·	·	·	·	·	·	·	14.5	8.0	2.6	0.0	11.3	3.0	89.4	98	- 2	11	8	5	5
		Filzmoos	1060	nicht beobachtet																																					
		Schladming	732	0.0	0.0	·	·	28.2	0.2	·	5.5	4.3	·	·	·	1.5	3.3	·	·	·	0.0	0.0	0.0	·	·	·	·	·	12.1	3.9	3.8	·	4.6	1.3	68.7	77	-20	11	10	5	3
		Ramsau i. Stmk.	1100	·	·	·	·	28.5	·	·	6.4	6.4	·	·	·	1.1	3.8	·	·	·	·	·	·	·	·	·	·	·	13.0	7.1	4.4	·	6.6	1.0	78.3			10	10	5	6
		St. Nikolai	1126	·	·	·	·	27.0	·	·	6.5	1.8	·	·	·	6.2	·	·	·	·	·	·	·	·	·	·	·	·	12.3	13.2	8.3	·	4.8	2.5	82.6			9	9	4	5
		Gröbming	776	·	·	·	·	16.3	·	·	6.5	1.7	·	·	·	2.3	1.7	·	1.4	·	·	·	·	·	·	·	·	·	·	16.5	9.8	·	9.5	4.5	70.2			10	10	4	3
		Hollhaus	1609	nicht beobachtet																																					
		Brünnerhütte	1747	0.5	15.0	·	15.0	10.0	·	·	7.5	·	·	·	·	·	·	·	·	·	·	·	·	·	·	·	·	·	·	22.0	0.0	·	6.0	2.0	75.0			8	7	3	5
		Donnersbach	690	·	·	·	·	3.6	·	·	16.5	3.6	·	·	·	·	6.7	·	·	·	·	·	·	·	·	·	·	·	·	19.6	6.4	·	8.4	4.1	68.9			8	8	4	4
		Pürgg	786	·	·	·	·	15.5	·	·	5.7	2.6	·	·	·	0.1	0.6	·	0.7	·	·	·	·	·	·	·	·	·	12.0	8.1	3.4	·	2.6	1.7	53.0			11	8	5	4
		In der Gülling	1159	1.2	1.3	0.3	·	14.8	4.8	·	10.2	·	·	·	·	2.4	4.6	·	0.2	·	·	·	·	·	·	·	·	·	12.6	5.4	8.1	1.8	12.5	4.8	85.0	63	-49	15	13	6	6
		Liezen	659	0.7	·	·	·	13.7	·	·	2.6	2.3	·	·	·	1.3	·	0.8	·	·	·	·	·	·	·	·	·	·	8.4	9.0	5.1	0.3	9.5	1.1	54.6			12	9	5	4
		Hohentauern	1265	0.6	0.3	0.4	·	11.1	0.2	·	3.5	5.8	·	·	·	0.3	3.7	0.2	0.2	0.3	·	·	·	·	·	·	·	0.0	15.4	5.2	6.8	0.4	12.6	3.5	70.5	88	- 9	18	9	6	6
		Trieben	708	0.1	·	0.0	·	10.8	·	·	5.3	4.8	·	·	·	·	1.7	·	0.9	·	·	·	·	·	·	·	·	·	11.5	1.3	5.3	·	7.9	1.4	51.0	67	-25	11	9	5	5
		Rottenmann	674	0.2	0.1	·	·	13.0	0.1	·	4.0	3.9	·	·	·	·	3.6	·	0.4	·	·	·	·	·	·	·	·	·	10.6	3.4	10.1	·	8.8	0.8	59.0			13	8	4	4
		Admont	641	0.3	0.2	·	·	8.7	0.3	·	3.3	4.9	·	·	·	·	1.1	·	0.0	·	·	·	·	·	·	·	·	·	13.1	4.1	3.6	·	9.2	3.5	52.3			12	9	4	4
		Gstatterboden	564	·	·	·	·	6.7	·	·	6.5	4.9	·	·	·	·	·	·	·	·	·	·	·	·	·	·	·	·	7.6	2.6	2.4	0.2	10.4	0.0	42.1			9	7	2	2
		Hieflau	492	·	·	·	·	6.4	0.9	·	6.9	5.5	·	·	·	·	·	·	·	·	·	·	·	·	·	·	·	·	8.6	4.6	5.5	·	8.2	4.5	50.9	49	-53	9	8	4	3
		Eisenerz	787	1.6	·	0.2	·	10.6	·	·	4.8	5.1	·	·	·	·	0.3	·	·	·	·	·	·	·	·	·	·	·	11.3	1.2	2.1	0.7	11.8	0.7	50.4	53	-46	12	8	5	1
		Radmer	702	0.9	·	·	·	12.9	0.5	·	6.6	0.4	5.4	·	·	·	0.3	·	·	·	·	·	·	·	·	·	·	·	·	13.5	9.4	·	13.8	3.8	67.5	72	-26	11	7	4	4
	Salza	Mariazell	853	1.8	0.1	0.0	0.2	4.0	0.3	·	2.0	4.7	·	0.1	·	·	·	0.1	0.1	·	·	·	·	·	0.1	0.2	·	·	16.5	4.7	3.1	0.7	13.0	2.9	54.9	70	-23	19	9	6	5
		Gollrad	961	6.4	·	·	·	7.8	·	·	12.4	4.2	·	·	·	0.2	3.2	·	·	·	·	·	·	·	0.0	·	·	·	·	21.8	9.2	0.3	11.4	0.3	77.2	81	-18	11	8	5	5
		Weichselboden	677	1.2	0.2	·	·	7.5	·	·	9.1	5.4	·	·	·	0.3	·	·	·	·	·	·	·	·	·	·	·	·	16.2	2.6	2.9	0.2	13.2	1.0	59.8	65	-32	12	9	4	3
	Salza bis Steyr	Groß Reifling	428	0.9	·	·	·	7.0	·	·	5.2	5.5	·	·	·	·	·	·	·	·	·	·	·	·	·	·	·	·	11.2	5.2	·	·	8.3	·	43.3	69		7	6	1	2
		Unterlaussa	535	6.3	1.7	·	·	3.3	2.1	·	4.9	·	·	·	·	·	·	·	0.4	·	·	·	·	·	·	0.2	·	·	10.6	5.8	3.8	·	7.4	2.3	48.8	69	-22	12	10	4	3
		Klein Reifling	390	6.3	·	0.9	3.2	4.2	·	·	14.4	0.2	·	·	0.1	·	·	·	6.8	·	·	·	·	3.2	·	4.6	·	6.4	3.2	10.2	16.8	2.1	13.4	18.3	114.3	124	+22	17	14	4	1

Flußgebiet	Ort	Seehöhe m	1	2	3	4	5	6	7	8	9	10	11	12	13	14	15	16	17	18	19	20	21	22	23	24	25	26	27	28	29	30	31	Monatssumme mm	Monatssumme % d. Norm.	Abweichung v. d. Norm.	Zahl der Tage mit Niederschl. ≥ 1.0	≥ 0.1	≥ 0.1	☒
Enns	Neustift	607	.	.	.	.	5.2	.	.	10.1	2.0	.	.	.	.	.	.	3.0	.	.	.	.	.	.	.	.	.	12.7	3.5	7.5	.	12.5	5.3	61.8	70	-26	9	9	4	5
Salza bis Steyr	Reichraming	349	0.1	0.0	0.5	.	8.9	0.4	.	10.5	2.9	0.1	0.1	.	.	.	.	0.1	.	0.1	.	.	.	0.1	.	.	.	8.6	9.3	2.2	0.0	10.2	1.3	55.4	60	-37	6	8	5	2
	Laussa	440	1.8	.	2.3	.	8.0	(0.3)	.	10.0	2.5	.	.	.	.	.	.	.	.	.	.	.	.	.	.	.	.	9.8	10.4	4.8	.	10.2	6.8	66.9			11	10	5	4
Steyr	Hinterstoder	590	0.0	.	0.5	.	10.6	0.5	.	6.0	3.2	.	.	.	.	1.4	.	1.6	.	.	.	.	.	.	.	.	.	9.8	5.6	5.2	0.2	10.0	2.7	56.3	69	-26	12	9	4	2
	Pyhrnpaß	945	14.6	.	.	.	10.0	.	.	8.8	.	.	5.5	.	.	1.2	.	.	.	.	.	.	.	.	.	.	.	3.1	5.2	2.6	.	3.1	4.5	58.6	60	-38	10	10	5	6
	Linzerhaus	1385	Beobachtungen fehlen																																					
	Puglalm	900	2.1	.	.	.	4.8	.	.	4.7	6.6	.	.	.	.	0.7	.	3.9	.	.	.	.	.	.	.	.	.	10.5	7.4	4.5	.	12.7	4.0	61.9			11	10	5	5
	Windischgarsten	601	0.4	.	.	.	8.6	0.2	.	7.4	1.7	.	.	.	.	0.2	.	5.7	.	.	.	.	.	.	.	0.2	.	9.7	4.7	4.6	0.3	8.2	0.6	52.5	66	-27	14	8	5	3
	St. Pankraz	400	.	.	.	.	14.6	1.4	.	6.4	4.5	.	.	.	.	.	.	0.0	.	.	.	.	.	.	.	.	.	7.4	4.5	2.4	3.3	6.8	1.3	52.6	57	-35	10	10	4	3
	Klaus	470	1.1	.	0.2	.	13.5	0.9	.	10.5	2.9	.	.	.	.	.	.	.	.	.	.	.	.	.	.	.	.	13.3	12.3	3.5	0.0	10.6	2.0	70.8	65	-38	11	9	4	3
	Jäger a. Sattel	690	2.0	.	1.2	.	15.5	0.8	.	9.6	3.0	.	.	.	.	.	.	.	.	.	.	.	.	.	.	.	.	8.0	9.0	1.6	.	6.4	1.2	68.3			11	10	5	4
E.	Steyr	307	1.3	.	1.6	.	7.1	0.6	.	9.4	0.8	0.1	.	.	.	.	.	.	.	.	.	.	.	.	.	.	.	13.9	14.0	1.8	.	15.8	3.5	69.9	112	+ 8	12	9	4	2
Aist	Windhag	721	.	.	.	0.5	0.4	.	.	3.4	0.6	.	.	.	.	.	.	.	.	.	.	.	.	.	.	.	.	0.0	4.0	8.4	2.0	9.0	6.0	35.3			10	7	5	3
	Freistadt	566	.	.	.	.	0.3	0.2	.	7.0	0.3	4.3	0.1	.	.	.	.	.	.	.	.	.	.	.	.	.	.	1.2	1.8	2.5	0.5	12.8	7.4	38.4	82	- 9	12	7	6	5
	Karlstift	920	.	.	.	.	.	.	.	11.8	.	.	.	.	.	.	.	.	.	.	.	.	.	.	.	.	.	1.5	3.6	0.8	.	20.9	4.3	42.9	69	-19	6	5	5	6
	Weitersfelden	726	0.3	.	0.2	.	.	.	.	10.5	.	.	.	.	.	.	.	.	.	.	.	.	.	.	.	.	.	0.8	4.8	0.8	.	10.0	4.5	31.9			8	4	4	6
	Gutau	584	0.2	.	0.3	.	.	1.2	0.1	4.2	0.6	0.2	0.1	.	.	.	.	.	.	.	.	.	.	.	.	.	.	2.5	10.4	0.7	0.4	11.5	5.3	37.7	67	-18	14	6	6	5
	Tragwein	489	0.4	.	0.1	.	2.2	0.2	.	5.4	1.1	.	.	.	.	.	.	.	.	.	.	.	.	.	.	.	.	4.8	9.2	0.7	1.0	15.5	5.3	45.9	83	- 9	12	8	5	3
Aist bis Ybbs	Königswiesen	600	0.0	.	0.0	.	.	.	.	9.3	0.5	.	.	.	.	.	.	.	.	.	.	.	.	.	.	.	.	5.2	7.3	(1.0)	.	14.5	5.0	42.8	82	- 9	7	6	4	5
	St. Thomas a. Blasenst.	722	.	.	1.3	.	1.4	.	.	5.9	0.4	.	0.3	.	.	.	.	.	.	.	.	.	.	.	.	.	.	1.7	5.3	0.8	.	16.5	5.1	38.7			10	7	5	5
	Oed	390	0.2	.	2.5	.	3.0	0.4	.	6.0	0.4	.	.	.	.	.	.	.	.	.	.	.	.	0.1	0.2	0.1	.	8.3	8.5	1.5	0.2	17.3	1.2	49.9	77	-15	15	8	4	5
	Grein	241	nicht beobachtet																																					
	Rorregg	585	0.9	0.0	2.6	.	6.1	.	.	7.5	0.2	.	.	.	.	.	.	.	.	.	.	.	.	.	.	.	.	2.9	7.2	1.5	0.9	19.5	2.7	52.0	100	0	11	8	6	5
Ybbs	Neuhaus a. Zellerrain	1002	1.3	0.2	0.4	.	3.9	.	.	8.6	4.0	.	.	.	.	.	.	.	.	.	.	.	.	.	.	.	.	15.5	5.4	3.5	.	11.4	1.8	56.0			11	9	6	5
	Lackenhof	807	1.8	.	.	.	6.0	0.3	.	5.0	7.2	.	.	.	.	.	.	.	.	.	.	.	.	.	.	.	.	(14.0)	3.5	2.3	3.9	13.0	3.9	61.7	53	-55	11	10	6	6
	Seehof b. Lunz	617	Beobachtungen fehlen																																					
	Göstling	532	1.5	.	.	.	3.8	0.2	.	5.5	5.3	.	.	.	.	.	.	.	.	.	.	.	.	.	.	.	.	12.1	5.8	3.6	0.0	11.5	3.0	52.9			10	9	5	3
	Groß Hollenstein	487	1.6	.	.	.	1.7	.	.	6.1	4.7	.	.	.	.	.	.	5.2	.	.	.	.	.	.	.	.	.	11.6	5.6	1.0	2.0	11.7	.	51.2	56	-41	10	10	5	2
	Opponitz	422	1.3	.	.	.	3.5	.	.	7.2	6.8	.	.	.	.	.	.	.	.	.	.	.	.	.	.	.	.	11.7	8.6	1.7	1.2	17.7	.	59.7			9	9	5	5
	St. Leonhard a. Walde	721	1.3	0.2	0.2	.	5.6	.	.	9.0	2.9	.	.	.	.	.	.	0.1	.	.	.	.	.	.	.	.	.	13.6	11.6	2.7	.	16.0	1.2	64.4			12	9	5	6
	Seitenstetten	350	nicht beobachtet																																					
	Amstetten	277	0.3	.	2.1	.	3.0	0.4	.	6.8	0.8	.	.	.	.	.	.	.	.	.	.	.	0.0	2.0	.	.	.	0.0	9.6	11.0	2.4	0.2	16.8	1.6	57.0	95	- 3	13	9	5	2
Erlauf	Mitterbach	787	2.2	.	1.4	.	2.0	0.3	.	3.5	5.4	.	.	.	.	.	.	.	.	.	.	.	.	.	.	.	.	14.0	4.3	4.1	0.1	10.6	0.3	48.2			12	9	6	4
	Annaberg	969	3.1	3.6	3.0	.	3.9	.	.	8.8	3.9	.	.	.	.	.	.	.	.	.	.	.	.	.	.	.	.	12.6	4.2	3.4	.	9.2	3.6	59.3			11	10	5	6
	Kienbg.-Gaming	391	1.0	.	.	.	4.0	.	.	7.8	5.9	.	.	.	.	.	.	.	.	.	.	.	.	.	.	.	.	17.2	6.3	3.2	.	13.6	2.2	61.2	57	-46	9	9	4	2
	Scheibbs	390	1.5	.	0.3	.	4.8	.	.	6.4	6.7	.	.	.	.	.	.	.	.	.	.	.	.	.	.	.	.	16.6	7.9	2.2	0.2	13.2	2.1	61.9	72	-16	11	9	2	2
	Wieselburg a.d.E.	273	1.3	.	1.0	.	3.8	.	.	4.2	2.6	.	0.0	.	.	.	.	.	.	.	.	.	0.2	.	.	.	.	10.6	6.9	2.0	0.4	14.8	2.7	50.5	90	- 5	12	10	5	3
Erlauf bis Krems	Gutenbrunn	824	0.6	.	4.7	.	0.6	.	.	11.3	0.0	.	.	.	.	.	.	.	.	.	.	.	.	.	.	.	.	7.0	4.5	1.0	3.7	18.9	4.7	57.0	103	+ 5	10	9	6	6
	Melk	215	unvollständig beobachtet																																					
	Frankenfels	458	1.7	.	1.3	.	3.5	.	.	7.8	7.3	.	.	.	.	.	.	.	.	.	.	.	.	.	.	.	.	13.1	7.0	9.9	0.3	12.8	2.5	67.2	69	-31	11	10	6	6
	Hofstetten	330	0.7	.	1.1	.	1.5	.	.	2.8	4.0	.	.	.	.	.	.	.	.	.	.	.	.	.	.	.	.	15.7	10.6	2.6	0.7	11.5	2.1	53.3			11	9	4	4
	Gansbach	498	0.7	.	5.0	.	0.0	.	.	4.6	0.1	.	.	.	.	.	.	.	.	.	.	.	.	.	.	.	.	2.9	4.6	4.9	7.1	18.5	.	48.4			9	7	4	5
	Egelsee	400	unvollständig beobachtet																																					
Krems	Ottenschlag	842	0.3	0.7	.	.	0.8	.	.	4.9	0.1	.	0.5	.	.	.	.	.	.	.	.	.	.	.	.	.	.	13.5	14.0	2.3	.	5.0	2.7	64.8	120	+11	11	6	4	6
	Lichtenau	650	0.5	.	1.3	0.3	.	.	.	1.3	.	.	0.7	.	.	.	.	.	.	.	.	.	.	.	.	.	.	6.3	12.6	1.5	.	22.0	.	46.5			9	6	4	6
	Heinrichschlag	690	0.9	0.3	2.6	0.9	0.4	.	.	3.3	.	0.5	0.4	.	.	.	.	.	.	.	.	.	.	.	.	.	.	12.5	8.1	2.9	8.2	24.1	0.5	65.6			14	7	5	5
	Gföhl	560	.	.	.	.	.	.	.	.	.	0.5	0.7	.	.	.	.	.	.	.	.	.	.	.	.	.	.	11.4	11.7	3.1	0.9	9.5	0.3	55.2	120	+ 4	9	6	4	4

Flußgebiet		Ort	Seehöhe m	1	2	3	4	5	6	7	8	9	10	11	12	13	14	15	16	17	18	19	20	21	22	23	24	25	26	27	28	29	30	31	Monatssumme mm	% d. Norm.	Abweichung v. d. Norm.	Zahl der Tage mit Niederschl. ≥1.0	≥0.1	≥0.1	≥1.0
Enns bis March	Traisen	Gscheid	947	3.0	·	·	4.0	·	·	0.1	5.1	4.5	·	·	·	·	·	·	·	·	·	·	·	·	·	·	·	·	11.2	5.0	5.1	0.2	10.0	1.8	50.0			11	9	6	5
		St. Ägyd a. N.	582	1.8	·	1.6	·	2.5	·	·	6.2	5.8	·	·	·	0.0	·	·	·	·	·	·	·	·	·	·	·	·	12.9	4.8	3.4	0.1	8.2	2.4	49.7	59	-34	11	10	6	6
		Türnitz	461	1.2	0.1	2.0	·	2.0	·	·	4.0	6.2	·	·	·	·	·	·	·	·	·	·	·	·	·	·	·	·	10.6	5.7	2.8	·	9.4	1.5	45.5	52	-42	11	10	2	2
		Lilienfeld	377	0.0	·	2.0	·	3.0	·	·	3.0	7.5	·	·	·	·	·	·	·	·	·	·	·	·	·	·	·	·	15.3	7.7	2.0	1.0	8.3	1.0	50.8			10	10	4	3
		Kleinzell	470	1.7	0.3	1.5	·	0.7	·	·	3.3	5.2	·	·	·	·	·	·	·	·	·	·	·	·	·	·	·	·	12.2	6.4	2.3	0.6	9.4	1.9	45.5	65	-24	12	9	5	4
		Hainfeld	404	0.6	0.1	1.6	·	3.2	·	·	4.8	5.2	·	·	·	·	·	·	·	·	·	·	·	·	·	·	·	·	16.8	12.7	3.9	0.8	9.8	5.6	65.1	107	+ 4	12	9	6	4
		St. Pölten	273	0.7	·	2.2	·	3.1	·	·	2.7	1.4	·	·	·	·	·	·	·	·	·	·	·	0.0	·	·	·	·	10.1	12.6	0.0	0.0	16.4	2.6	51.8	108	+ 4	9	8	2	4
		Herzogenburg	240	0.4	·	3.8	0.4	·	·	·	3.0	0.4	·	·	·	·	·	·	·	·	·	·	·	·	·	·	·	·	14.2	7.3	0.9	0.5	16.9	1.2	49.0			11	6	2	2
	Kamp	Rappottenstein	670	1.8	·	·	·	2.3	·	·	5.5	·	·	·	·	·	·	·	·	·	·	·	·	·	·	·	·	·	10.1	8.6	·	4.1	18.5	1.6	52.5	105	+ 2	8	8	5	6
		~~Groß Gerungs~~ +	~~660~~	2.4	·	0.3	0.5		·	·	7.2	·	·	0.9	·	·	·	·	·	·	·	·	·	·	·	0.3	0.2	0.3	7.9	11.7	0.6	2.5	17.0	0.4	52.2	113	+ 6	14	6	4	6
		Zwettl (Stadt)	540	0.6	·	0.3	·	0.1	0.1	·	2.0	0.2	·	0.2	·	·	·	·	·	·	·	·	·	·	0.1	·	0.1	0.1	10.8	12.5	2.0	·	14.0	3.1	46.2	100	0	15	6	5	6
		Rastenberg	580	0.4	·	0.8	·	·	·	·	1.1	0.1	0.2	0.5	·	·	·	·	·	·	·	·	·	·	·	·	·	·	12.0	13.8	2.0	13.1	18.2	2.3	64.5			12	7	6	6
		Krumau	390																																					
		Wappoltenreith	540	·	·	0.0	·	·	·	·	0.5	·	·	0.2	0.1	·	·	·	·	·	·	·	·	·	·	·	·	·	9.0	12.5	·	·	18.5	3.5	44.3	123	+ 8	7	4	4	6
		Horn	309	·	·	0.0	·	·	·	0.0	0.3	·	0.1	0.1	·	·	·	·	·	·	·	·	·	·	·	·	·	·	8.4	8.7	0.4	·	20.1	2.9	41.0	114	+ 5	8	4	4	2
		Freischling	300	0.6	·	0.5	·	·	·	·	0.7	·	·	0.3	·	·	·	·	·	·	·	·	·	·	·	·	·	·	12.5	7.5	1.5	·	25.6	3.6	52.8			9	5	3	2
		Langenlois	217	1.4	·	1.5	·	·	·	·	0.0	·	·	0.5	·	·	·	·	·	·	·	·	·	·	·	·	·	·	7.0	8.0	1.3	·	10.0	0.5	30.2			8	6	3	2
		Mühlbach	346	·	·	0.6	·		·	·	0.3	·	0.1	0.4	·	·	·	·	·	·	·	·	·	·	·	·	·	0.1	14.5	7.2	0.9	0.3	26.1	6.0	56.5	148	+18	11	4	4	3
	Kamp bis Wien	Kasten	270	·	·	1.0	·	7.2	·	·	3.0	1.9	·	·	·	·	·	·	·	·	·	·	·	·	·	·	·	·	17.0	8.2	7.6	6.2	4.2	3.6	59.9	105	+ 3	10	10	6	4
		Saladorf	196	0.4	·	2.1	0.3	0.3	·	·	1.8	0.4	·	·	·	·	·	·	·	·	·	·	·	·	·	·	·	·	13.2	7.1	1.0	0.7	12.5	2.6	42.4	92	- 4	12	7	4	2
		Tulln	178	0.3	0.0	1.8	·	·	·	·	1.4	·	·	0.1	·	·	·	·	0.6	·	·	·	·	0.0	·	·	·	·	15.1	7.3	0.3	0.3	15.1	6.5	49.8	108	+ 4	11	6	3	3
		Fahndorf	330	·	·	0.7	·	·	·	·	0.8	·	·	0.7	·	·	·	·	·	·	·	·	·	·	·	·	·	·	13.7	11.3	0.1	0.1	19.2	6.3	52.9	135	+24	9	4	5	5
		Absdorf-Hippersdorf	183																																					
		Enzersdorf i. Tale	265	0.1	0.1	0.4	·	·	·	·	0.6	·	·	·	·	·	·	0.1	0.0	·	·	·	·	·	0.0	·	0.0	·	13.8	10.6	·	0.4	19.0	7.2	52.3	111	+ 5	10	4	4	4
		Ober Mallebern	195	0.1	·	0.5	·	·	·	·	2.2	·	0.2	·	·	·	·	·	·	·	·	·	·	·	·	·	·	·	11.7	5.0	·	0.5	17.5	5.4	43.1			9	5	3	3
		Stockerau	175	·	·	1.0	·	1.2	·	·	1.2	·	·	·	·	·	·	·	·	·	·	·	·	·	·	·	·	·	15.3	6.0	·	0.5	17.0	2.8	45.0			8	7	3	3
		Weidling	190	·	·	1.1	·	1.5	·	·	0.6	·	·	·	·	·	·	·	·	·	·	·	·	·	·	·	·	·	12.7	8.3	·	·	27.2	4.7	56.1	98	- 1	7	6	3	2
		Wien XIX., Hh. Warte	203	0.2	0.0	1.3	0.0	0.2	·	·	3.4	0.0	0.0	0.0	0.0	0.1	·	·	·	·	·	·	·	0.0	0.0	0.1	·	·	14.8	5.3	·	0.4	14.9	2.3	43.0	83	- 9	11	6	3	2
	Wien	Rekawinkel	363	0.6	·	0.8	·	2.3	·	·	10.4	·	1.5	·	·	·	·	·	·	·	·	·	·	·	·	·	·	·	14.4	10.2	0.0	0.3	22.0	6.5	69.0	101	+ 1	10	7	4	4
		Mariabrunn	229	0.6	0.1	1.8	·	1.8	·	·	2.9	0.7	0.6	·	·	0.3	·	·	·	·	·	0.1	0.1	·	·	0.2	·	·	13.2	11.3	0.1	0.3	15.0	3.1	52.2	77	-16	17	7	5	2
		Wien XII., Gaudenzdf.	175	0.4	0.1	2.2	·	0.5	·	·	1.8	0.5	0.2	·	·	·	·	·	·	·	·	·	·	·	·	·	·	·	15.0	4.5	·	·	4.0	5.0	34.2			11	6	2	2
	D.	Gr. Enzersdorf (Lobau)	155	·	·	2.1	·	0.5	·	·	0.6	0.1	·	·	·	·	·	0.2	·	·	·	·	·	·	·	·	·	·	16.1	4.9	0.1	·	18.1	3.6	46.3			10	5	2	2
	Schwechat	Hochstraß	570	0.8	0.2	1.2	0.4	4.0	·	·	5.3	1.2	0.3	0.3	0.1	·	·	·	·	·	0.1	·	·	0.2	0.1	·	0.2	0.7	15.3	7.2	1.9	1.1	15.6	1.0	57.2			21	10	5	5
		Baden (Stadtpk.)	229	0.8	·	0.8	·	3.5	0.6	·	0.3	4.2	0.4	0.2	0.1	0.0	·	·	·	·	·	·	·	·	·	·	·	·	16.2	4.3	0.0	0.3	12.5	1.2	39.4	75	-12	14	6	3	4
		Gaaden	330	0.7	·	0.7	·	2.2	·	·	0.9	3.2	·	·	·	·	·	·	·	·	·	·	·	·	·	·	·	·	12.7	3.9	0.3	0.1	17.8	0.5	43.0			11	5	4	4
		Achau	170	0.2	·	1.2	·	2.1	·	·	1.8	1.7	0.2	0.2	·	·	·	·	·	·	·	·	·	·	·	·	·	·	15.3	5.9	·	0.2	15.8	0.2	44.8	106	+ 3	12	7	3	3
		Furth	508	1.1	·	1.9	·	3.1	·	·	4.6	5.1	·	·	·	·	·	·	·	·	·	·	·	·	·	·	·	·	17.5	5.2	2.4	0.0	12.6	1.5	55.0			10	10	5	4
		Berndorf	306	0.9	·	·	·	3.0	·	·	0.8	5.6	0.1	·	·	·	·	·	·	·	·	·	·	·	·	·	·	·	12.6	4.4	0.2	0.8	14.7	1.4	44.5	91	- 4	11	6	4	3
	Schwechat bis March	Breitenfurt	323	0.9	·	0.4	·	3.2	·	·	7.6	2.6	0.2	·	·	·	·	·	·	·	·	·	·	·	·	·	·	·	13.9	9.9	·	4.0	14.3	4.0	61.0	95	- 3	11	8	3	3
		Gutenstein	482	1.0	·	0.6	·	1.8	·	·	1.4	2.4	·	·	·	·	·	·	·	·	·	·	·	·	·	·	·	·	15.4	2.9	2.4	0.1	13.5	1.8	43.3	62	-26	11	9	5	3
		Dreistetten	510	1.4	·	0.6	·	2.7	·	·	2.5	3.4	0.1	·	·	0.1	·	·	·	·	·	·	·	·	·	·	·	·	13.7	1.0	1.2	3.2	17.4	0.6	47.9	90	- 5	13	9	5	3
		Mitterndorf	188	0.4	·	4.2	·	2.0	·	·	·	3.5	·	0.4	·	·	·	·	0.6	·	·	·	·	·	·	0.2	·	·	20.5	3.1	·	0.8	20.8	·	56.5			11	6	2	1
		Fischamend	154	·	·	3.9	·	3.1	·	·	·	1.1	·	·	·	·	·	·	·	·	·	·	·	·	·	·	·	·	21.4	8.1	·	·	26.1	8.2	71.9			7	7	2	2
		Orth a. d. Donau	145	·	·	3.2	·	1.2	·	·	·	0.0	·	·	·	·	·	·	0.8	·	·	·	·	·	·	·	·	·	13.1	8.7	·	·	16.2	7.3	50.5	116	+ 7	7	6	2	2
		Hainburg	198	·	1.4	6.1	·	0.0	·	·	·	·	·	·	·	·	·	·	·	·	·	·	·	·	·	·	0.0	0.0	22.4	5.7	·	1.2	26.6	4.3	67.7			7	7	2	2
		Wolkersdorf	176																																					
		Königsbrunn	190	0.1	1.4	0.3	·	0.1	·	·	0.9	·	·	·	·	·	·	·	·	·	·	·	·	·	·	·	·	·	14.6	4.5	·	0.4	17.5	2.4	42.2			10	5	2	3

unvollständig beobachtet

nicht beobachtet

unvollständig beobachtet

+ Langschlag

Flußgebiet	Ort	Seehöhe m	1	2	3	4	5	6	7	8	9	10	11	12	13	14	15	16	17	18	19	20	21	22	23	24	25	26	27	28	29	30	31	Monatssumme mm	% d. Norm.	Abweichung v. d. Norm.	Zahl der Tage mit Niederschl. ≥0.1	≥1.0	≥0.1	≥
March	Grumberg	646	·	·	1.3	2.2	3.2	0.2	0.3	12.8	·	0.4	·	·	·	·	·	·	·	·	·	·	·	·	·	·	0.4	3.8	0.3	·	0.2	·	0.4	25.5			12	5	2	4
Quelle bis Thaya	Kunzendorf	600	2.2	·	11.8	0.4	3.2	0.8	1.8	19.9	·	0.9	·	·	·	·	·	·	·	·	·	·	·	·	·	·	1.6	8.1	8.6	·	·	2.4	2.4	64.1			13	10	4	6
	Hochschar	1011	Beobachtungen fehlen																																					
	Mähr. Schönberg	335	·	·	5.5	0.5	·	0.4	0.9	12.2	·	0.4	·	·	·	·	·	·	·	·	·	·	·	·	·	0.4	0.6	3.0	1.6	·	·	4.2	6.7	36.4	65	-20	12	6	1	2
	Hohenstadt	282	Beobachtungen fehlen																																					
	Landskron	380	·	·	2.8	·	0.5	·	0.2	15.6	·	0.2	·	·	·	·	·	·	·	·	·	·		·	·	·	0.6	2.1	5.9	·	·	4.0	7.1	39.0	93	- 3	10	6	4	5
	Hochstein	311	·	·	4.5	·	·	0.1	0.1	14.3	·	·	0.3	·	·	·	·	·	·	·	·	·	·	·	·	·	0.3	4.5	7.8	·	·	8.9	3.0	43.8	73	-16	10	6	3	5
	Mürau	330	·	·	·	5.2	·	0.1	0.2	31.3	·	0.2	·	·	0.2	0.8	·	·	·	·	·	·	·	·	·	·	·	0.2	·	·	·	·	·	38.2	63	-23	8	2	1	2
	Krönau	472	·	·	4.0	·	·	·	·	6.2	·	0.2	·	·	·	·	·	·	·	·	·	·	·	·	·	0.9	·	4.5	15.0	·	·	13.3	5.1	49.2	112	+ 5	9	6	4	5
	Mähr. Trübau	347	nicht beobachtet																																					
	Rabenstein	730	Beobachtungen fehlen																																					
	Böhm. Liebau	280	·	9.8	·	0.2	1.1	0.3	·	12.5	·	0.1	·	·	·	·	·	·	·	·	·	·	·	·	·	·	0.9	1.3	·	·	·	10.1	2.0	38.3			10	6	2	4
	Zechitz	670	·	1.8	·	10.2	0.3	·	4.0	15.2	·	·	·	·	·	·	·	·	·	·	·	·	·	·	·	·	1.4	5.2	9.1	·	·	13.9	9.8	60.9	67	-30	10	9	1	6
	Hřibník *	242	·	·	5.5	·	1.3	0.4	·	0.4	·	·	·	·	·	·	·	·	·	·	·	·	·	·	·	·	0.6	0.3	5.8	·	·	8.2	7.0	29.5	53	-26	9	5	3	1
	Giebau	400	0.2	·	6.2	0.1	·	0.5	·	15.4	·	·	·	·	·	·	·	·	·	·	·	·	·	·	·	·	1.6	1.5	3.4	1.5	·	9.4	13.0	52.8	80	-13	11	8	4	6
	Bodenstadt	500	0.1	·	3.6	·	·	0.6	·	20.1	·	·	·	·	·	·	·	·	·	·	·	·	·	·	·	0.7	1.1	4.9	11.5	·	·	14.6	4.3	61.5			10	7	3	6
	Vitis	520	·	·	1.2	·	·	·	·	3.7	·	·	1.0	·	·	·	·	·	·	·	·	·	·	1.0	·	·	·	7.5	20.4	·	·	20.3	5.8	60.9	129	+14	8	8	4	6
	Allentsteig	530	0.9	·	0.0	·	0.0	·	·	3.4	·	·	·	·	·	·	·	·	·	·	·	·	·	·	·	0.0	·	8.9	16.7	0.6	·	19.6	0.0	50.1	114	+ 6	6	4	2	4
	Waidhofen a. d. Thaya	529	·	·	·	·	·	·	·	1.4	·	0.0	0.3	·	·	·	·	·	·	·	·	·	·	0.1	·	·	0.0	8.9	11.9	·	·	11.3	3.7	37.6			7	5	4	3
	Dobersberg	465	·	·	0.2	·	·	·	·	0.9	·	·	·	·	·	·	·	·	·	·	·	·	·	·	·	·	·	8.7	13.0	·	·	13.2	3.9	39.9	80	-10	6	4	4	3
	Zlabings	516	1.5	0.2	1.4	0.3	·	·	0.2	3.4	·	0.0	0.3	·	·	·	·	·	·	·	·	·	·	·	·	·	·	6.8	15.0	·	·	15.2	5.3	49.6			11	7	3	6
	Weikertschlag	430	0.6	·	·	·	·	·	·	0.3	·	0.1	0.2	0.1	·	·	·	·	·	·	·	·	·	·	·	·	·	7.0	15.4	·	·	13.3	3.5	40.5			9	4	3	5
	Groß Siegharts	536	·	·	0.2	0.0	·	·	·	0.8	·	0.2	0.6	0.1	·	·	·	·	·	·	·	·	0.0	0.1	·	·	·	6.0	12.1	·	·	10.2	2.0	32.3			10	4	4	5
	Ungarschitz	430	·	·	·	·	6.8	·	·	·	·	·	·	·	·	·	·	·	·	·	·	·	·	·	·	·	·	10.0	4.8	·	·	10.2	8.0	34.8			4	4	3	3
	Hardegg	290	·	·	0.2	·	·	·	·	1.7	·	·	0.4	0.1	·	·	·	·	·	·	·	·	·	·	·	·	·	11.3	13.1	·	·	20.9	3.3	51.0			8	5	3	2
	Znaim	289	0.0	·	1.4	·	·	·	·	2.8	·	1.0	1.7	0.1	·	·	·	·	·	·	·	·	·	·	·	·	0.1	11.7	13.2	·	·	25.3	5.1	62.4			10	8	3	4
	Sallapulka	465	·	·	0.0	·	·	·	·	·	·	0.7	1.2	·	·	·	·	·	·	·	·	·	·	·	·	·	·	5.2	1.7	3.2	·	10.6	2.4	25.0	63	-15	7	6	4	3
	Retz	264	nicht beobachtet																																					
	Mailberg	217	·	·	0.4	0.3	1.0	0.0	·	0.9	·	·	·	·	·	·	·	0.0	·	·	·	·	·	·	0.0	0.0	0.0	15.2	11.9	·	·	22.8	5.2	57.7	149	+19	8	5	3	2
	Alt Ruppersdorf	285	·	·	2.3	·	3.8	·	·	1.4	·	·	·	·	·	·	·	·	·	·	·	·	·	·	·	·	·	12.3	14.8	·	3.1	17.0	9.7	64.4	143	+19	8	8	4	3
	Lechwitz	240	·	·	1.2	·	2.1	·	·	1.2	·	·	·	·	·	·	·	·	·	·	·	·	·	0.2	·	·	·	6.7	12.1	·	·	23.8	4.3	51.6			8	7	2	2
	Dürnholz	178	·	·	0.3	·	2.5	·	·	1.8	·	·	·	·	·	·	·	·	·	·	·	·	·	·	·	·	·	8.8	8.6	·	·	17.0	7.8	46.8			7	6	3	2
	Zwittau	435	1.6	·	1.2	·	·	·	·	10.1	·	·	·	·	·	·	·	·	·	·	·	·	·	·	·	·	0.1	4.7	13.2	·	·	11.0	3.8	45.7	104	+ 2	8	7	4	3
	Bohnau	444	·	·	4.0	·	·	·	·	7.0	·	·	·	·	·	·	·	·	·	·	·	·	·	·	·	·	·	0.4	6.0	·	·	4.9	11.6	33.9	72	-13	6	5	4	2
	Mähr. Kromau	248	nicht beobachtet																																					
	Auspitz	193	·	·	1.2	·	2.7	·	·	2.7	·	·	·	·	·	·	·	1.2	·	·	·	·	·	·	0.0	0.0	0.1	9.8	9.9	·	·	16.8	7.0	51.4			9	8	3	3
	Lundenburg	159	nicht beobachtet																																					
	Nikolsburg	248	·	·	0.8	·	3.4	·	·	2.5	·	·	·	·	·	·	·	·	·	·	·	·	·	·	·	·	·	12.3	11.8	·	·	18.5	6.0	55.3			7	6	2	·
	Hohenau (Hauptsch.)	155	·	·	·	·	1.1	·	·	·	·	·	·	·	·	·	·	·	·	·	·	·	·	·	·	·	·	11.6	11.8	0.6	·	05.0	7.6	47.7			6	5	2	2
	Eichenbrunn	290	nicht beobachtet																																					
	Ernstbrunn	293	·	·	0.9	·	·	0.2	·	1.0	·	·	·	·	·	·	0.2	·	·	·	·	·	·	·	·	·	0.1	12.0	9.3	·	0.2	12.8	6.0	42.7			10	5	3	2
	Mistelbach	230	·	·	1.5	·	0.6	0.5	·	1.3	·	·	·	·	·	0.0	·	·	·	·	·	·	·	·	·	·	0.0	17.5	10.2	0.0	1.2	22.5	3.5	58.8			9	7	3	2
	Poysdorf	210	·	·	2.0	·	0.6	·	·	1.1	·	·	·	·	·	·	·	·	·	·	·	·	·	·	·	·	·	15.2	8.8	·	0.0	17.0	8.6	53.8			7	6	2	2
	Dürnkrut	163	·	·	2.0	·	·	·	·	·	·	1.5	·	·	·	·	·	·	1.0	·	·	·	·	·	·	·	·	10.0	6.0	·	·	20.0	1.0	43.5			7	7	2	1
	Neubau-Kreuzstetten	255	·	·	1.2	·	·	·	·	1.6	·	·	·	·	·	·	·	·	·	·	·	·	·	·	·	·	·	13.5	6.4	·	·	18.1	2.2	43.0	98	- 1	6	6	2	1
Thaya bis Mündung	Matzen	186	·	·	2.5	·	·	0.0	·	0.0	·	·	·	·	·	·	·	·	·	·	·	·	·	·	·	·	·	16.9	5.4	·	·	18.0	9.3	52.7	139	+ 5	5	5	2	2
	Marchegg	141	·	·	4.4	·	1.7	0.9	·	0.1	·	·	·	·	·	·	·	·	·	·	·	·	·	·	·	0.0	·	20.1	10.1	·	·	24.5	9.8	71.6			8	6	2	2

* Nagezd

Flußgebiet		Ort	Seehöhe m	1	2	3	4	5	6	7	8	9	10	11	12	13	14	15	16	17	18	19	20	21	22	23	24	25	26	27	28	29	30	31	Monatssumme mm	% d. Norm.	Abweichung v. d. Norm.	Zahl der Tage mit Niederschl. ≥0.1	≥1.0	✳ ≥0.1	⊠
Leitha	Schwarza	Rohr i. Gebirge	692	2.5	·	·	3.2	3.6	·	·	4.1	6.0	·	·	·	·	·	·	·	·	·	·	·	·	·	·	·	13.1	4.0	3.2	·	8.2	0.5	48.4	56	-38	10	9	5	4
		Schwarzau i.Geb.	618	1.6	·	0.6	·	3.3	0.0	·	5.7	4.5	·	·	·	·	·	·	·	·	·	·	·	·	·	·	·	9.8	2.5	3.2	0.5	9.6	1.9	43.2			11	9	5	2
		Naßwald	710	3.1	0.2	2.2	·	9.4	0.7	·	3.5	6.2	·	·	·	0.2	0.0	0.0	0.1	·	·	·	·	·	·	·	0.0	0.0	12.2	4.0	3.1	1.5	11.3	1.1	58.8	66	-31	15	11	4	6
		Reichenau	487	3.8	0.0	0.1	·	2.9	·	·	1.7	3.8	0.0	0.0	·	·	·	0.1	0.3	·	·	·	·	·	·	0.0	·	·	15.4	0.8	2.9	1.0	7.7	0.9	41.4	60	-27	13	8	4	4
		Semmering, Südb. Hot.	1000	4.7	0.3	2.3	·	3.2	·	·	2.0	4.5	·	·	·	0.0	0.1	0.5	1.1	0.0	·	·	·	·	·	0.0	0.0	·	13.5	0.8	4.6	1.8	17.1	2.4	58.9	71	-10	15	11	6	4
		Pottschach	402	2.8	0.1	0.4	·	3.5	·	·	4.9	0.1	0.1	·	·	·	·	·	·	·	·	·	·	·	·	·	·	·	14.0	0.2	2.5	0.9	19.2	·	48.7	91	- 5	12	6	3	3
		Puchberg	582	2.2	0.5	0.7	·	6.7	0.9	·	1.8	6.3	·	·	·	·	0.5	0.3	·	·	·	·	·	·	·	·	0.3	·	14.0	2.7	2.1	1.5	13.8	5.8	60.1			16	10	5	3
		Neunkirchen	368	2.2	·	0.4	·	1.5	·	·	0.0	4.0	0.0	0.2	0.0	·	·	·	0.0	·	·	·	·	·	·	·	·	·	15.3	0.0	2.0	0.3	17.8	0.0	43.7	89	- 5	9	6	3	2
	Pitten	Mariensee	772	6.4	2.1	3.0	·	4.5	1.5	·	3.1	3.9	·	·	·	0.0	0.7	1.0	3.8	0.4	·	·	·	·	·	·	·	·	22.4	3.4	3.9	2.8	21.3	0.8	85.0	91	- 8	17	14	4	4
		Kirchberg a. Wechsel	580	3.5	0.1	1.0	·	0.6	·	·	2.8	3.8	·	·	·	·	0.1	0.0	0.8	·	·	·	·	·	·	·	·	·	15.6	0.5	0.0	0.0	10.6	8.0	47.4			12	7	2	4
		Bromberg	420	3.0	·	2.9	·	·	·	·	0.5	1.6	·	·	·	·	·	·	·	·	·	·	·	·	·	·	·	16.7	1.5	2.0	3.5	21.0	4.0	56.7	100	0	10	9	4	4
	Leitha	Wiener Neustadt	267	1.8	·	3.0	·	3.0	0.3	·	·	3.5	0.4	0.3	·	·	·	0.1	·	·	·	·	·	·	·	·	·	16.1	0.6	0.3	0.3	19.1	·	48.8	104	+ 2	12	5	2	4
		Deutsch Brodersdorf	191	·	·	4.2	·	·	·	--	·	4.2	·	·	·	·	·	·	·	·	·	·	·	·	·	·	·	·	14.2	8.5	·	·	12.5	10.2	53.8	103	+ 2	(6)	6	2	2
		Sommerein	190	Beob. Stelle aufgehoben																																					
		Bruck a. d. Leitha	157	·	0.2	2.7	·	0.0	·	·	·	·	·	·	·	·	·	·	1.2	·	·	·	·	·	·	·	·	·	14.1	5.8	·	·	15.0	(20.0)	59.0			7	6	2	·
		Zurndorf	144	·	0.4	4.6	·	0.4	·	·	·	·	·	·	·	·	·	1.2	·	·	·	·	·	·	·	·	·	·	6.4	4.4	·	·	27.4	2.4	47.4			8	6	1	·
Neusiedler See	Wulka	Forchtenau	357	·	·	7.4	·	·	·	·	2.4	1.9	·	·	·	·	·	·	0.0	·	·	·	·	·	·	·	·	·	17.5	1.8	1.5	·	19.9	2.7	55.1			(8)	8	4	4
		Zillingtal	229	1.0	·	5.5	·	3.2	·	·	2.9	·	·	·	·	·	·	·	·	·	·	·	·	·	·	·	·	·	16.4	5.8	·	26.5	26.5	5.4	66.7			(9)	(9)	3	2
		Eisenstadt	196	nicht beobachtet																																					
	Neusiedler See	Purbach	124	·	·	3.6	·	·	·	·	·	1.4	·	·	·	·	·	·	·	·	·	·	·	·	·	·	·	5.3	7.4	3.8	5.1	9.8	8.3	13.1	57.8			9	9	1	1
		Neusiedl a. See	140	·	0.3	8.2	·	0.5	·	·	·	0.5	·	·	·	·	·	·	0.9	·	·	·	·	·	·	·	0.2	·	12.1	10.2	·	·	27.6	5.8	66.3			10	5	2	1
		Mörbisch	118	1.3	·	3.7	0.0	0.0	·	·	·	0.0	·	0.0	·	·	·	0.4	·	·	·	·	·	·	·	·	·	·	21.2	1.7	·	0.0	34.7	0.2	63.2			7	5	2	2
		Apetlon	121	·	·	9.2	·	2.4	·	·	·	1.2	·	·	·	·	·	1.7	·	·	·	·	·	·	·	·	·	·	21.2	·	·	·	24.6	4.3	64.6	157	+24	(7)	7	2	1
Raab	Raab	Weiz	480	8.4	0.7	5.2	·	17.2	1.7	·	1.4	14.2	·	·	·	0.3	2.3	1.0	7.3	·	·	·	·	·	·	·	0.4	0.2	17.4	3.3	7.6	4.9	20.0	0.3	113.8	151	+41	19	14	3	4
		Schöckel (Stubenb. Hs.)	1436	1.3	9.6	12.2	·	33.5	5.4	·	4.6	10.2	·	·	·	1.1	12.2	1.5	1.7	0.5	·	·	·	·	·	·	0.8	0.5	25.4	3.5	4.6	9.4	18.4	0.1	176.5			20	16	8	5
		Laßnitzhöhe	555	9.2	2.7	4.8	·	44.3	·	·	3.0	14.8	·	·	·	·	7.9	0.5	·	·	·	·	·	·	·	·	1.1	·	22.8	3.5	6.5	6.2	22.7	·	150.0			14	13	3	4
		Riegersburg	370	8.0	1.3	10.0	·	11.0	13.1	·	2.5	10.0	·	·	·	·	2.9	2.3	·	·	·	·	·	·	·	·	·	·	20.0	2.3	10.0	5.0	31.1	3.0	132.5	184	+61	15	15	4	4
		~~Doiber~~ 4	250	6.9	1.0	9.5	·	12.8	12.4	·	0.6	9.2	·	·	·	0.3	4.9	0.4	0.0	·	·	·	·	·	·	0.4	0.1	0.1	16.5	5.2	8.2	2.1	26.3	4.8	121.7			19	13	3	4
	Lafnitz	St. Jakob i.W.	915	0.5	1.2	3.9	1.2	18.2	2.1	·	5.2	9.0	·	·	·	0.6	2.6	1.3	7.1	1.3	·	·	·	·	·	·	·	0.2	18.1	5.3	·	0.3	14.5	2.7	95.3			19	15	3	2
		Vorau	660	7.0	·	4.2	·	17.1	1.0	·	4.0	2.7	·	·	·	·	0.5	0.9	3.2	·	·	·	·	·	·	·	·	·	22.0	3.2	6.0	6.2	28.0	·	106.0	149	+35	14	12	3	4
		Masenberg	1272	10.4	0.6	4.8	·	17.3	11.5	·	2.8	6.3	·	·	·	·	2.1	1.9	8.3	0.8	·	·	·	·	·	·	·	·	20.9	3.4	7.2	2.4	32.8	4.1	137.6			17	15	5	5
		Wörterberg	409	nicht beobachtet																																					
		Waltersdorf	289	6.0	·	8.9	·	15.3	13.9	0.1	1.6	6.6	0.2	0.1	·	·	2.1	2.8	·	·	·	·	·	·	·	·	·	·	16.1	1.6	3.4	2.2	22.4	1.7	105.0	162	+40	17	14	3	1
		Stuhleck	1753	9.1	·	7.2	·	5.6	·	·	6.2	9.7	·	·	·	·	7.8	2.3	·	·	·	·	·	·	·	·	·	·	6.4	4.2	2.7	17.1	18.5	1.9	98.7			13	13	7	7
		Birkfeld	623	8.0	0.4	3.6	·	11.0	4.5	·	1.8	6.3	·	·	·	0.4	4.0	0.7	9.1	·	·	·	·	·	·	·	0.1	·	19.0	0.2	5.5	4.1	22.8	0.4	101.9	152	+35	18	12	4	4
		St. Johann b. Herberst.	450	6.6	0.7	6.3	·	27.6	4.2	·	1.3	8.1	·	·	·	0.2	3.1	0.4	14.9	·	·	·	·	·	·	·	0.3	·	15.4	2.1	6.4	3.9	19.8	3.7	125.0	176	+54	18	14	3	2
		Sinabelkirchen	327	7.0	0.5	9.9	·	33.4	2.8	·	2.5	8.7	0.1	0.1	·	·	1.9	0.6	5.0	·	·	·	·	·	·	·	·	·	8.3	3.7	6.7	4.6	26.1	3.8	125.7	177	+55	18	14	4	4
		Fürstenfeld	276	6.0	·	11.5	·	13.2	14.1	·	2.0	6.7	·	·	·	·	2.5	0.3	·	·	·	·	·	·	·	·	·	·	11.8	4.9	5.7	3.2	23.1	7.5	112.5			14	13	4	·
	Pinka	~~Thalbergerschwaig~~ ✕	~~1300~~	0.0	6.0	3.0	·	5.0	4.0	·	3.0	3.0	·	·	0.0	0.0	1.0	1.0	10.0	0.0	·	·	·	·	0.0	0.0	1.0	2.0	10.0	3.0	5.0	5.0	24.0	4.0	100.0			18	18	5	5
		Pinkafeld	400	4.5	·	13.9	·	3.6	7.6	·	1.4	3.4	·	·	·	·	1.3	2.1	2.2	·	·	·	·	·	·	·	·	0.4	5.7	2.2	1.6	0.5	9.0	13.1	72.5			16	14	3	·
		Tatzmannsdorf, Bad	343	4.6	·	13.0	·	1.2	8.7	·	2.4	2.0	·	·	·	·	1.2	0.8	·	·	·	·	·	·	·	·	·	·	9.0	5.5	5.4	4.7	12.4	5.2	76.1	141	+22	14	13	4	2
		Bernstein	650	4.4	·	13.3	·	0.2	6.8	·	1.8	1.6	0.1	·	·	·	2.3	0.4	0.5	·	·	·	·	·	·	·	·	·	13.9	1.3	1.7	1.4	21.4	2.5	73.6			16	12	4	5
		Gr. Petersdorf	312	5.1	·	8.9	·	1.9	13.4	·	0.0	4.0	·	·	·	·	1.4	0.5	·	·	·	·	·	·	·	·	·	0.3	6.3	5.2	3.0	0.2	14.8	13.0	80.0			14	11	2	3
		Kohfidisch	260	Beob. Stelle aufgehoben																																					
		Eberau	215	5.3	0.8	8.9	·	2.6	9.3	·	0.0	4.9	·	·	·	·	1.1	0.5	·	·	·	·	·	·	·	·	·	0.5	10.8	6.2	2.8	3.2	26.8	7.8	91.5			15	12	4	·
	R. G.	Güssing	225	6.5	·	11.1	·	14.4	10.0	·	1.0	5.4	·	·	·	·	·	·	·	·	·	·	·	·	·	·	·	·	14.9	4.5	3.4	3.0	27.0	4.2	104.5			12	12	4	(0)
		Krumbach	516	3.4	·	9.4	·	1.5	2.0	·	1.4	3.7	·	·	·	·	1.3	·	1.7	·	·	·	·	·	·	·	·	·	14.8	2.5	0.4	2.1	18.0	(5.0)	67.2	96	- 3	14	13	3	2

+ Jennersdorf × Hilm 1100

Flußgebiet		Ort	Seehöhe m	1	2	3	4	5	6	7	8	9	10	11	12	13	14	15	16	17	18	19	20	21	22	23	24	25	26	27	28	29	30	31	Monatssumme mm	% d. Norm.	Abweichung v. d. Norm.	Zahl der Tage mit Niederschl. ≥0.1	≥1.0	☀ ≥0.1	☒
Raab	Güns	Hochstraß	420	4.5	·	8.0	·	5.4	2.2	·	2.1	2.0	·	·	·	·	·	·	·	·	·	·	·	·	·	·	·	·	25.3	3.0	3.6	3.8	22.9	2.0	84.8			12	12	5	5
		Geschriebenstein	680	nicht beobachtet																																					
		Rechnitz	354	4.1	0.7	12.6	·	1.8	6.6	·	1.3	2.3	·	·	·	·	0.2	0.3	·	·	·	·	·	·	·	·	·	·	5.6	1.3	1.7	2.1	32.4	6.9	79.9			15	12	4	·
	Rabnitz	Kobersdorf	240	Beob. Stelle aufgehoben																																					
		Lutzmannsburg	204	13.0	·	·	·	4.0	·	·	·	3.0	·	·	·	·	·	·	1.2	·	·	·	·	·	·	·	·	·	10.1	1.2	1.3	3.6	35.4	3.3	76.1			10	10	4	2
		Draßmarkt	341	unvollständig beobachtet																																					
		Groß Warasdorf	242	2.3	·	7.8	·	3.8	·	·	1.5	2.8	0.0	·	·	·	·	·	0.0	·	·	·	·	·	·	·	·	·	14.6	·	0.0	1.7	28.0	1.3	63.8			9	9	3	2
		Schattendorf	245	1.8	·	2.9	·	1.1	·	·	1.2	1.4	·	0.2	·	·	·	·	·	·	·	·	·	·	·	·	·	·	27.5	0.8	0.1	1.7	27.4	2.5	68.6			12	9	4	2
Drau	Mur	Muhr	1107	2.2	8.4	15.5	·	12.0	·	·	7.5	1.8	·	·	0.2	16.6	6.9	·	·	·	·	·	·	·	·	·	·	·	8.6	4.6	2.2	3.2	6.0	0.3	96.0			15	13	5	4
		Rieding-Wald	1336	5.5	8.3	18.0	·	28.0	·	·	1.2	·	·	·	1.5	12.0	10.5	·	·	·	·	·	·	·	·	·	·	8.0	2.8	·	·	0.5	1.0	97.3			12	11	3	4
		St. Michael i. L.	1040	1.6	3.0	2.0	·	7.0	·	·	9.0	·	·	·	·	10.0	2.6	·	·	·	·	·	·	·	·	·	·	8.6	1.2	4.0	1.0	8.0	·	58.0	78	-16	12	12	4	2
		Tweng	1235	1.7	2.2	0.5	·	19.5	·	·	3.6	1.3	·	·	·	10.2	2.2	·	7.8	1.0	·	·	·	·	·	·	·	·	3.7	3.6	·	0.5	4.0	·	61.8			14	12	3	4
		Göriach	1210	·	·	·	·	4.8	·	·	8.5	2.2	·	·	·	8.1	3.1	·	3.2	·	·	·	·	·	·	·	·	·	6.8	2.8	5.7	·	10.5	6.6	62.3	98	- 2	11	11	4	3
		Tamsweg	1021	3.8	0.3	0.3	·	8.4	·	0.1	4.0	1.5	·	·	0.2	4.5	14.2	·	2.5	1.1	·	·	·	·	·	·	·	·	10.0	0.6	3.8	1.4	10.0	·	66.7	104	+ 3	17	12	3	5
		Thomathal	1090	3.3	1.8	0.6	0.0	8.9	·	·	5.9	3.1	·	·	·	7.8	6.2	0.2	0.0	0.6	·	·	·	·	·	·	·	·	10.8	0.5	4.0	1.1	4.7	0.0	59.5	90	- 6	15	11	7	5
		In der Paal	1700	0.2	0.1	4.8	·	5.3	·	·	7.1	4.5	·	·	·	11.2	9.5	0.8	0.0	0.5	·	·	·	·	·	·	·	·	19.2	2.3	6.5	9.2	12.8	6.0	100.0	137	+27	16	12	6	5
		Murau	825	3.3	1.3	3.6	·	4.3	·	·	5.2	5.7	·	·	·	7.3	13.7	1.6	0.5	·	·	·	·	·	·	·	·	·	14.3	2.3	5.2	1.5	13.8	0.8	84.4	108	+ 6	16	14	6	3
		Seethal	1210	·	·	·	·	5.3	·	·	0.1	0.1	·	·	·	5.8	7.4	·	·	·	·	·	·	·	·	·	·	0.1	0.2	4.1	9.6	0.1	23.6		56.4	74	-20	11	6	3	4
		Schöder	898	2.5	0.3	1.4	·	4.1	·	·	3.1	4.4	·	·	·	10.5	10.7	0.3	0.5	·	·	·	·	·	·	·	·	·	15.0	2.2	10.5	7.5	5.2	1.4	79.6			16	13	5	4
		Katsch	750	2.8	0.4	2.2	·	3.8	·	·	5.0	5.9	·	·	0.4	9.0	6.4	1.3	0.2	1.0	·	·	·	·	·	·	0.1	·	16.9	1.0	4.4	2.0	13.0	0.9	76.7			19	14	5	3
		St. Lambrecht	1072	3.7	·	4.3	·	2.4	·	·	4.9	8.8	·	·	·	13.1	8.3	0.9	·	1.1	·	·	·	·	·	·	·	·	14.2	0.2	6.8	2.8	18.2	·	89.7	112	+10	14	12	5	4
		St. Johann a. Tauern	1053	1.5	0.2	0.3	·	5.0	·	·	4.5	4.4	·	·	0.2	3.1	1.9	1.8	0.5	1.9	·	·	·	·	·	·	·	·	10.5	0.9	3.0	1.7	9.5	1.5	52.4	95	- 3	18	13	6	6
		~~Mahralpe~~	1200	2.8	0.9	0.8		9.2	·	·	6.1	4.5	·	·	·	2.5	9.1	0.5	1.1	1.6	·	·	·	·	·	·	·	·	15.0	0.3	3.8	0.2	9.1	1.4	68.9			17	12	5	5
		Pusterwald	1072	1.6	0.2	0.2	·	7.1	·	·	3.6	6.7	·	·	·	1.5	9.1	0.3	0.4	3.9	·	·	·	·	·	·	·	·	15.8	1.0	3.6	1.7	9.3	0.5	66.5			17	12	5	4
		Obdach	874	6.7	·	·	·	5.1	·	·	·	15.0	·	·	·	3.2	9.4	·	·	1.6	·	·	·	·	·	·	·	·	9.6	·	4.8	4.7	19.6	·	79.7	102	+ 2	10	10	3	4
		Ingering	1149	2.5	0.5	0.8	·	6.2	·	·	1.3	3.0	·	·	·	4.9	8.9	1.5	·	·	·	·	·	·	·	·	3.2	·	12.6	·	9.3	1.5	10.0	·	66.2			14	12	2	4
		Knittelfeld	635	2.0	·	·	·	4.3	·	·	18.8	14.0	·	·	·	2.6	·	·	·	·	·	·	·	·	·	·	·	·	16.8	6.6	2.1	7.5	4.7	1.2	80.6	120	+14	11	11	3	3
		Kraubath	588	2.5	0.5	2.5	·	6.0	0.5	·	3.5	5.0	·	·	·	0.7	·	·	·	·	·	·	·	·	·	·	·	·	12.5	0.7	3.0	5.0	11.0	·	53.4			13	9	2	3
		Wald	849	0.2	·	·	·	11.2	·	·	6.8	4.7	·	·	·	·	0.9	·	·	·	·	·	·	·	·	·	·	·	13.9	0.9	0.4	3.1	15.0	0.2	57.3			11	6	5	5
		Mautern	713	2.6	0.2	·	0.0	4.5	·	0.0	2.0	3.9	0.0	0.0	·	0.5	1.0	0.0	·	·	·	·	·	·	0.0	0.0	0.2	0.0	18.0	0.7	3.2	2.4	15.3	0.4	54.9	65	-30	14	9	4	3
		Hochalpe	1178	7.0	·	4.2	·	23.0	·	·	4.0	28.0	·	·	·	0.0	18.0	1.6	1.3	·	·	·	·	·	·	·	0.0	·	2.5	0.2	34.0	8.8	9.7	·	142.3	125	+28	13	12	4	5
		Präbichl	1204	4.5	0.0	·	·	8.2	·	·	4.0	9.9	0.0	·	·	3.6	3.2	·	·	·	·	·	·	·	·	·	·	·	3.4	0.0	1.8	4.3	5.1	·	48.0	47	-54	10	10	4	6
		Trofaiach	659	2.7	0.0	1.9	·	6.5	·	·	2.7	3.4	·	·	·	2.4	2.1	0.1	·	·	·	·	·	·	·	·	1.6	·	11.5	·	3.9	3.7	11.8	0.0	54.3			13	12	3	3
		Leoben	524	2.5	0.7	2.9	·	8.5	·	·	1.3	5.6	0.0	0.0	·	0.8	0.4	0.2	·	0.0	·	·	·	·	·	·	0.0	·	20.3	0.5	5.3	2.5	10.8	0.6	62.9	97	- 2	15	9	3	3
		Bruck a. d. Mur	480	6.0	1.0	3.1	·	13.7	4.2	·	1.3	4.7	·	·	·	·	1.0	0.3	·	·	·	·	·	·	·	·	0.0	·	17.4	0.3	3.3	3.4	13.3	1.0	74.0	114	+ 9	15	13	4	3
	Mur, Mürz	Mürzsteg	783	2.1	0.1	2.0	·	5.1	·	0.1	6.4	3.6	0.2	0.2	·	0.0	0.1	0.0	·	·	·	·	·	·	·	·	·	0.0	·	11.7	1.1	2.1	1.1	8.1	0.4	44.4	53	-39	16	10	6	4
		Mürzzuschlag	660	2.4	0.7	2.0	0.2	9.3	3.1	0.0	1.6	8.6	0.1	0.1	·	0.0	0.4	0.0	·	·	·	0.0	0.0	0.0	0.0	0.0	0.0	0.0	13.3	0.4	2.7	1.2	7.7	1.0	54.8	89	- 7	17	11	5	2
		Hohe Veitsch	1860	5.8	2.2	0.5	·	2.2	1.8	0.9	·	·	·	0.8	5.8	1.2	5.2	5.9	1.8	0.5	·	·	·	·	·	·	1.5	12.2	6.1	3.5	1.8	1.9	1.2	0.8	63.6			21	16	7	7
		Großveitsch	708	5.7	0.1	2.5	·	2.1	0.1	·	3.1	0.9	·	·	·	0.0	1.1	·	0.5	·	·	·	·	·	·	·	1.3	·	5.3	1.2	12.5	3.5	11.6	·	51.5			15	11	4	4
		Voistalerhütte	1665	6.8	3.2	8.0	·	5.6	·	0.8	12.4	·	·	·	·	8.4	·	·	·	·	·	·	·	·	·	·	·	·	4.8	4.6	8.7	2.2	6.3	·	71.8			12	11	4	6
		Buchberg	877	2.6	·	·	·	1.3	0.6	·	·	0.4	·	·	·	0.3	4.1	0.2	·	0.1	·	·	·	·	·	·	1.4	·	10.2	0.1	2.1	3.3	14.2	·	40.9			14	8	3	4
		Stanz	668	3.4	0.3	2.7	·	25.0	7.6	·	2.0	6.2	·	·	·	0.5	0.7	0.4	0.1	·	·	·	·	·	·	·	·	·	18.3	0.8	3.7	2.0	12.0	1.2	86.9	127	+19	17	11	4	3
		Tragöß-Oberort	780	2.7	0.3	1.5	·	1.4	·	·	2.7	7.2	·	·	·	1.3	·	·	·	·	·	·	·	·	·	·	·	·	14.0	1.1	1.2	5.3	10.3	·	49.0			12	11	4	4
	Mur	Teichalpe	1200	6.5	1.2	5.4	·	19.8	3.4	·	4.7	8.8	·	·	·	0.6	4.6	1.1	2.3	1.3	·	·	·	·	·	·	·	1.4	·	16.1	1.5	6.4	5.3	21.5	8.3	120.2			19	18	6	4
		Frohnleiten	434	6.6	0.9	4.6	·	14.3	0.3	·	2.8	5.1	·	·	·	·	7.4	1.1	0.8	0.3	·	·	·	·	·	·	0.6	·	19.6	0.3	4.1	3.8	8.9	·	81.5			17	11	2	2
		Gleinalm	1589	3.6	1.9	0.4	·	28.5	·	·	28.2	12.9		·	·	·	16.8	31.5	18.3	0.5	21.5	0.8	·	·	·	·	·	0.8	18.5	5.3	1.5	3.9	5.5	6.3	206.9			19	15	5	7
		Pleschkogel **	1017	1.1	2.5	7.5	·	17.5	·	·	2.6	11.9	·	·	·	3.5	14.1	1.8	1.5	1.2	·	·	·	·	·	·	1.0	0.5	32.0	0.5	7.0	7.5	13.6	·	137.3			18	16	3	4

· Hohe? L.C. ·· Gschnaidt

Flußgebiet	Ort	Seehöhe m	1	2	3	4	5	6	7	8	9	10	11	12	13	14	15	16	17	18	19	20	21	22	23	24	25	26	27	28	29	30	31	Monatssumme mm	% d. Norm.	Abweichung v. d. Norm.	Zahl der Tage mit Niederschl. ≥0.1	≥1.0	≥0.1	≥
Drau	Graz	369	11.6	1.3	4.7	·	55.6	·	·	2.7	14.2	·	·	·	1.6	9.1	1.7	·	·	·	·	·	·	·	·	0.6	·	34.1	3.3	6.5	9.1	22.7	· ·	178.8	226	+100	15	14	3	1
Mur	Eidexberg	535	10.5	1.5	3.3	·	57.7	·	·	5.4	8.3	·	·	·	0.9	8.6	0.3	0.1	0.5	0.5	0.1	·	·	·	·	0.2	0.1	18.5	4.5	5.0	2.8	15.8	0.9	145.5			21	12	2	3
Mur	Salzstiegel	1553	8.8	0.7	5.4	·	19.3	17.1	21.3	1.7	1.3	0.8	0.0	·	·	·	0.0	0.0	3.9	·	·	·	·	·	·	·	·	20.9	2.2	14.3	3.9	12.2	0.0	133.8			15	13	7	8
Mur	Pack	1115	14.7	1.7	8.6	·	12.2	·	·	5.8	9.1	·	·	·	5.0	6.1	0.7	1.0	0.5	·	·	·	·	·	1.2	0.6	·	38.8	4.8	9.7	6.4	16.2	3.3	146.4			19	16	5	6
Mur	Lankowitz	525	10.7	0.9	7.8	5.8	19.0	·	·	2.8	8.8	·	·	·	2.5	12.2	1.5	0.8	2.0	·	·	·	·	·	0.2	0.9	·	36.9	2.6	4.2	8.5	15.2	·	143.3	165	+56	19	15	2	3
Mur	Ligist	392	12.3	·	16.7	6.1	23.7	·	·	·	10.3	·	·	·	8.1	12.0	8.1	6.2	15.3	·	·	·	·	·	·	·	·	2.8	15.8	6.1	8.0	5.1	·	156.6			15	15	3	3
Mur	Dobl	350	10.4	1.2	6.4	·	14.0	·	·	5.6	11.1	·	·	·	0.9	14.0	0.9	·	·	·	·	·	·	·	·	0.2	·	44.0	8.0	5.8	6.0	20.5	4.0	153.0			16	13	3	3
Mur, Sulm	Brendlhütte	1562	17.3	2.6	6.0	·	26.0	5.2	·	·	14.0	·	·	·	1.5	4.2	8.6	2.3	1.3	·	·	·	·	·	·	6.0	·	14.5	28.0	14.0	3.8	10.0	4.2	169.5			18	18	5	5
Mur, Sulm	Leutschach	352	8.1	·	6.9	·	19.2	·	·	·	23.3	·	·	·	0.8	24.5	7.1	·	·	·	·	·	·	·	·	·	·	32.8	7.6	8.1	7.5	6.7	8.5	161.1			14	13	4	·
Mur, Sulm	St. Nikolai im Sausal	344	9.8	2.2	9.2	·	6.2	·	·	11.7	12.7	0.1	·	·	1.2	17.0	1.3	0.3	·	·	·	·	·	·	·	0.5	·	40.8	3.5	11.9	5.6	28.2	1.1	163.3			18	15	4	4
Mur, Sulm	Deutschlandsberg	380	17.9	3.2	10.4	·	16.4	·	·	12.0	8.3	·	·	·	3.1	14.3	2.3	1.4	·	·	·	·	·	·	0.1	·	·	49.3	6.2	6.4	2.8	39.3	·	193.4	181	+86	16	15	3	3
Mur, Sulm	Stainz	340	12.6	1.4	10.2	·	11.8	·	·	6.9	10.0	·	·	·	0.9	12.2	1.0	1.7	·	·	·	·	·	·	·	1.1	·	40.5	4.6	9.2	7.9	16.9	·	148.9	157	+54	16	15	3	3
Mur	St. Peter a. O.	277	6.7	2.6	4.2	·	18.9	1.4	·	6.4	9.1	·	·	·	0.8	10.8	1.1	3.9	·	·	·	·	·	·	0.0	0.1	0.0	25.2	5.6	14.6	10.7	30.4	1.4	153.9			18	16	4	4
Mur	Kirchbach	346	unvollständig beobachtet																																					
Mur	Gleichenberg, Bad	297	8.3	1.7	8.2	·	33.8	14.0	·	4.8	12.3	·	·	·	·	3.7	1.4	7.6	·	·	·	·	·	·	0.7	·	0.5	22.9	5.7	11.8	3.4	26.1	3.6	169.5	230	+96	18	16	3	2
Mur	Radkersburg	206	7.8	1.9	7.3	·	35.5	4.5	·	3.0	8.2	·	·	·	·	4.1	0.5	1.5	·	·	·	·	·	·	·	·	·	37.3	7.5	17.5	6.0	35.2	3.8	181.6	232	+104	16	15	3	3
Drau	Sillian	1095	0.5	21.1	17.6	·	12.9	·	·	2.3	8.7	·	·	6.8	36.9	14.1	4.0	·	·	·	·	·	·	·	·	·	·	0.0	1.8	7.5	2.2	0.0	1.0	0.0	137.4			14	13	3	1
Drau	Innervillgraten	1375	1.4	27.6	7.0	·	8.0	·	·	6.1	8.1	0.3	·	5.2	27.3	6.5	2.3	·	·	·	·	·	·	·	·	·	·	1.6	1.3	7.8	7.9	3.0	·	3.2	124.6	147	+40	17	16	3	5
Drau	Anras	1261	1.3	24.7	11.7	·	6.4	·	·	3.8	7.0	·	·	7.0	6.5	30.0	9.7	·	·	·	·	·	·	·	·	·	·	·	3.5	4.5	8.4	5.6	3.8	6.8	140.7			16	16	3	2
Isel	Prägraten	1303	unvollständig beobachtet																																					
Isel	Matrei in Osttirol	973	2.4	14.2	11.6	·	2.5	·	·	5.8	8.6	2.6	·	4.2	16.5	4.6	1.7	0.5	·	·	·	·	·	·	·	·	·	1.3	3.7	8.5	2.8	3.0	1.4	96.1	160	+36	18	17	4	2
Isel	St. Jakob i. Defereggt.	1410	0.6	16.2	23.1	·	8.4	·	·	6.2	15.1	2.2	·	4.9	15.0	3.8	1.2	·	·	·	·	·	·	·	·	·	·	0.8	1.4	9.4	3.8	0.7	0.5	2.0	115.3			18	14	6	5
Isel	Kals	1321	2.0	4.5	9.3	·	7.3	·	·	4.9	5.2	2.3	·	1.3	15.2	0.5	3.2	0.2	·	·	·	·	·	·	·	·	·	0.3	1.4	2.0	2.3	4.8	3.9	2.0	72.6			19	16	5	3
Isel	St. Johann im Walde	732	2.5	19.2	18.0	4.2	6.8	0.2	·	6.4	4.6	0.8	·	3.2	19.2	3.3	4.3	0.2	0.1	·	·	·	·	·	·	·	·	1.0	0.4	5.4	3.2	4.3	3.7	1.2	112.2	146	+35	22	17	2	2
Drau	Lienz	680	1.6	19.3	18.3	·	9.5	·	·	6.5	9.7	·	·	1.8	21.2	4.9	1.7	·	·	·	·	·	·	·	·	·	·	0.0	2.9	8.0	4.1	0.9	5.3	1.1	116.8			16	15	1	·
Drau	Iselsberg	1200	5.6	21.1	10.2	·	11.8	·	·	10.4	5.9	·	·	2.9	13.7	6.1	3.4	·	·	·	·	·	·	·	·	0.0	·	1.9	6.4	6.8	4.6	2.1	4.3	117.2	112	+12	16	16	5	6
Drau	Oberdrauburg	610	2.9	36.9	38.2	0.8	10.8	·	·	4.4	8.1	0.1	·	6.6	17.3	3.7	8.5	·	·	·	·	·	·	·	·	·	·	0.1	4.8	9.8	17.4	1.5	9.8	2.2	183.9	128	+41	19	16	2	1
Drau	Greifenburg	635	3.0	27.2	50.6	·	4.0	·	·	2.3	1.0	·	·	12.0	13.9	9.3	10.1	13.1	·	·	·	·	·	·	·	·	·	1.1	1.9	5.1	5.7	3.9	2.5	·	166.7			17	17	2	1
Drau	Sachsenburg	561	4.0	10.4	48.9	4.2	0.6	·	·	7.9	6.6	·	·	4.2	14.8	4.7	3.6	2.3	1.4	·	·	·	·	·	·	·	·	1.9	4.1	10.4	7.4	1.7	7.8	1.4	148.3			20	19	2	2
Möll	Heiligenblut	1275	2.6	11.7	12.3	·	7.6	·	·	4.7	3.1	0.8	·	0.6	9.0	1.9	1.6	0.5	·	0.3	·	·	·	·	·	·	·	0.3	·	4.4	6.1	5.1	4.9	1.1	78.6	102	+ 2	19	14	5	4
Möll	Döllach	1008	Beob. Stelle aufgehoben																																					
Möll	Stall	820	2.9	23.5	30.5	·	9.6	·	·	7.6	5.0	·	·	2.2	12.5	5.5	4.9	0.6	·	·	·	·	·	·	·	·	·	·	2.4	9.5	4.4	2.0	2.7	0.9	126.7			17	15	2	2
Möll	Groß Fragant	1780	2.9	22.2	32.7	·	9.4	·	·	9.2	10.0	·	·	5.3	15.1	11.6	6.6	0.5	0.3	·	·	·	·	·	·	·	·	·	2.9	8.4	10.0	4.2	1.6	3.5	156.4			18	16	5	5
Möll	Mallnitz	1185	2.8	15.9	37.1	2.0	7.0	·	·	7.0	6.7	·	·	3.0	18.0	4.6	2.2	4.7	0.2	·	·	·	·	·	·	·	·	0.1	1.1	3.2	5.8	1.5	5.1	·	128.0	152	+44	19	17	5	5
Möll	Obervellach	686	5.1	20.5	37.1	·	10.7	·	·	8.6	4.7	·	·	2.0	18.5	5.2	2.6	·	·	·	·	·	·	·	·	·	·	·	2.1	5.0	6.1	0.8	1.6	·	130.6	137	+36	15	14	2	2
Möll	Teuchl	1260	2.6	25.5	49.2	·	13.7	·	·	8.8	7.0	·	·	5.6	26.2	13.4	5.5	·	·	2.2	·	·	·	·	·	·	·	1.6	5.8	5.6	6.4	1.2	12.1	1.5	193.9			18	18	7	7
Lesach	St. Peter i. Katschtale	1219	5.7	4.5	10.2	·	6.2	·	·	9.8	3.6	0.3	·	0.9	10.6	10.1	·	2.1	3.1	0.9	·	·	·	·	·	2.1	0.5	5.4	1.4	3.4	1.4	7.9	0.9	91.0			21	16	6	4
Lesach	Kremsalpe	1518	2.5	1.8	10.0	·	5.7	·	·	9.7	·	·	·	0.7	13.9	3.2	·	0.2	·	·	·	·	·	·	·	0.3	1.1	11.2	2.0	5.1	5.6	6.2	·	79.2			(17)	(14)	4	7
Lesach	Gmünd	732	3.6	4.3	25.8	1.0	5.7	·	·	7.6	7.3	·	·	1.3	1.8	21.5	1.4	1.0	1.4	·	·	·	·	·	·	·	·	2.2	5.4	2.5	6.8	2.2	7.8	·	110.8			19	19	3	(3)
Lesach	Millstätter Alpe	1446	4.6	4.9	17.2	0.3	11.6	·	·	15.3	8.6	0.0	·	4.2	15.6	12.4	3.9	0.1	2.2	0.2	·	·	·	·	·	0.1	2.1	6.8	6.4	8.9	3.2	9.8	0.8	139.2	158	+51	22	17	6	7
Lesach	Radenthein	685	3.1	18.0	10.1	0.2	0.8	·	·	12.0	7.0	·	·	2.1	15.1	13.5	0.2	·	·	·	·	·	·	·	·	·	·	1.0	11.0	15.0	7.1	10.1	2.0	0.8	129.1			18	14	4	1
Lesach	Millstatt	610	4.3	4.5	28.1	·	4.8	·	·	12.2	8.6	·	·	3.2	16.4	8.7	6.8	0.0	·	·	·	·	·	·	·	·	·	·	5.3	7.5	8.2	2.0	2.0	2.0	124.6			16	16	2	1
Drau	Paternion	520	5.4	6.1	23.6	0.5	24.3	·	·	2.9	8.0	0.2	·	11.2	21.5	7.0	3.0	·	7.8	·	·	·	·	·	·	·	10.8	12.9	3.2	8.0	3.4	0.2	·	160.0			19	16	2	3
Drau	Techendorf	936	unvollständig beobachtet																																					
Drau	Villach-Vassach	535	8.0	4.5	10.9	0.3	16.7	0.4	·	0.8	7.6	0.1	·	0.2	12.2	13.1	3.1	0.6	0.7	·	·	·	·	·	·	0.0	1.4	23.9	5.0	12.5	5.6	12.1	0.5	140.2	118	+21	22	14	3	4
Drau	Bleiberg	904	3.4	8.2	23.3	·	15.3	·	·	0.2	4.7	·	·	6.5	23.2	31.6	6.6	0.3	3.0	·	·	·	·	·	·	0.3	4.1	22.9	6.6	16.4	3.2	11.0	0.2	191.0	116	+27	20	16	4	4
Drau	Afritz-Gassen	715	5.3	2.7	12.7	·	10.5	·	·	6.8	8.6	·	·	1.7	3.4	10.4	1.2	2.3	1.0	·	·	·	·	·	·	·	1.5	12.5	5.5	3.5	2.5	9.8	·	101.9			18	18	3	4

Flußgebiet		Ort	Seehöhe m	1	2	3	4	5	6	7	8	9	10	11	12	13	14	15	16	17	18	19	20	21	22	23	24	25	26	27	28	29	30	31	Monatssumme mm	% d. Norm.	Abweichung v. d. Norm.	Zahl der Tage mit Niederschl. ≥0.1	≥1.0	≥0.1	☒
Donau	D.	Ossiach	518	7.0	8.2	20.2	·	6.2	8.2	·	2.2	7.2	·	·	·	6.4	8.2	9.2	·	5.8	·	·	·	·	·	·	·	3.2	2.4	2.0	7.8	2.2	6.4	8.6	121.4			18	18	3	4
	Gail	Obertilliach	1446	2.5	28.8	25.6	·	17.2	·	·	2.5	5.0	·	·	9.0	32.9	17.7	4.6	0.3	0.2	0.1	·	·	·	·	·	·	2.4	4.2	14.2	7.1	1.2	5.9	4.1	185.5	144	+57	20	17	4	7
		Luggau	1179	3.0	38.4	22.9	·	10.0	·	·	3.4	3.5	·	·	5.4	29.2	20.8	6.6	·	·	·	·	·	·	·	·	·	1.8	6.4	6.4	12.8	1.4	5.5	3.4	180.9	121	+32	17	17	5	7
		Kornat +	1055	4.0	42.3	35.2	·	8.8	·	·	3.3	4.6	·	·	7.2	23.4	10.9	7.2	·	·	·	·	·	·	·	·	·	0.5	9.7	14.2	5.2	4.7	7.9	3.5	192.6			17	16	4	3
		Kötschach	708	4.3	24.8	40.3	·	10.3	·	·	4.3	10.3	·	·	7.0	17.0	2.4	3.7	·	·	3.4	2.1	·	·	·	·	·	0.7	7.5	23.4	1.1	3.2	6.4	5.3	177.5	10	+11	19	18	3	4
		Waidegg	620	1.2	34.0	56.6	·	20.5	·	3.8	8.4	8.8	·	·	6.8	10.4	13.5	4.2	0.6	0.7	0.5	·	·	·	·	·	·	0.2	5.4	14.6	15.4	18.5	4.5	7.5	2.0	238.1			22	18	4	4
		Naßfeldhütte	1513	Beobachtungen fehlen																																					
		Presseggen	575	5.5	9.5	40.1	1.3	21.7	·	·	1.3	7.7	0.3	·	6.4	10.0	6.8	1.8	0.6	0.0	·	·	·	·	·	·	·	0.4	2.8	23.6	9.1	15.6	1.6	9.6	0.6	176.3			21	17	4	·
		Feistritz a.d. Gail	620	9.0	10.1	35.5	0.0	18.4	·	·	0.9	2.6	·	·	10.5	10.4	13.4	1.4	0.5	0.3	·	·	·	·	·	·	·	0.2	2.6	9.8	7.0	9.5	5.4	4.6	0.8	152.9	119	+25	20	15	3	1
		Arnoldstein	579	10.0	12.2	31.4	0.2	20.6	·	·	0.2	5.6	·	·	3.6	16.0	24.2	1.4	1.5	0.2	·	·	·	·	·	·	·	0.0	6.1	24.0	7.2	15.5	6.4	9.5	0.6	196.4	142	+58	20	16	4	1
		Latschach	615	8.9	6.9	19.2	0.1	9.9	·	·	0.2	6.0	·	·	2.5	12.3	24.1	2.2	0.2	0.6	·	·	·	·	·	·	0.1	0.1	3.6	30.5	6.0	7.7	6.4	13.5	0.4	161.6			22	15	4	4
	Gail bis Gurk	Klagenfurterhütte	1663	8.7	15.5	41.2	0.0	21.3	·	·	3.9	21.9	0.3	·	9.0	13.1	26.0	18.3	2.4	4.3	·	·	·	·	·	·	1.8	2.2	26.7	47.2	13.0	23.2	10.0	27.0	1.2	338.1			22	21	6	7
		Kirschentheuer	437	nicht beobachtet																																					
		Neu St. Leonhard	700	29.4	9.5	38.0	·	11.3	·	·	8.0	13.0	3.0	·	10.8	14.2	25.7	8.3	1.0	4.2	·	·	·	·	·	·	·	4.5	16.0	35.9	16.0	16.2	15.9	18.0	2.9	301.8			21	21	4	4
		Seeberg	1075	10.0	6.7	44.3	·	12.8	0.2	·	0.1	19.8	0.2	·	4.3	13.4	16.4	8.3	5.9	2.8	·	·	·	·	·	·	3.8	0.3	11.6	37.3	11.6	17.0	5.3	23.7	1.4	257.2			23	19	5	6
		Obir	2044	23.2	6.3	31.5	9.7	15.7	0.0	·	1.0	14.3	0.2	·	4.4	12.1	9.3	4.7	1.3	3.5	·	·	·	·	·	·	1.2	0.0	10.4	48.9	10.4	11.0	4.8	14.4	2.2	240.5	174	+103	22	21	7	8
		Eisenkappel	558	8.4	4.0	25.2	2.4	10.5	1.2	·	·	16.5	2.6	·	1.7	7.4	10.6	0.6	·	0.7	·	·	·	·	·	·	2.8	1.0	4.6	29.6	9.5	6.4	9.3	15.8	0.5	171.3	113	+19	22	19	4	3
Drau	Gurk	Ebene Reichenau	1059	5.0	0.7	10.6	·	8.2	·	·	·	15.9	·	·	1.0	11.1	13.2	0.0	·	0.9	·	·	·	·	·	·	·	·	·	·	9.9	5.6	6.4	3.4	0.6	0.1	92.6	91	- 2	15	12	5	4
		Sirnitz	833	5.0	2.1	12.4	·	13.7	·	·	9.8	5.9	·	·	·	12.1	6.8	1.9	·	3.4	·	·	·	·	·	·	·	·	·	16.1	6.5	9.2	5.2	11.3	·	121.4			15	15	3	2
		Weitensfeld	705	5.1	2.0	9.3	·	7.6	·	·	10.6	2.6	·	·	0.5	10.5	4.7	0.7	·	1.5	·	·	·	·	·	·	·	·	·	15.0	1.5	3.4	7.1	15.9	1.1	99.1	114	+12	17	15	2	3
		Grades	863	4.3	1.2	7.2	·	3.0	·	·	6.0	7.1	11.2	·	·	6.9	0.0	·	·	2.0	·	·	·	·	·	·	·	·	·	7.0	1.2	5.9	3.9	8.4	·	78.3	94	- 5	15	15	3	4
		Neumarkt i. St.	827	3.3	0.4	3.8	·	4.7	·	·	4.9	10.4	0.3	·	0.0	3.4	3.1	2.1	·	1.6	·	·	·	·	·	·	·	0.0	·	7.1	0.8	3.1	4.0	15.0	0.7	68.7	98	- 1	17	13	3	2
		Friesach	620	5.8	0.5	5.2	·	6.2	·	·	5.7	9.8	1.1	·	0.1	6.2	4.6	0.7	0.0	2.0	·	0.1	·	·	·	·	·	·	·	9.1	·	5.1	2.7	14.7	·	79.6			17	13	3	4
		Althofen	728	Beob. Stelle aufgehoben																																					
		St. Margarethen	1080	2.5	·	1.3	·	3.8	·	·	5.4	12.9	·	·	·	2.6	2.1	1.2	·	·	·	·	·	·	·	·	·	·	·	8.1	·	7.6	4.6	14.3	0.5	66.9	84	-13	13	12	4	4
		Knappenberg	1054	Beob. Stelle aufgehoben																																					
		Eberstein	570	6.3	·	8.7	·	6.3	·	·	6.4	10.5	·	0.2	0.2	6.6	3.1	0.1	0.2	0.4	·	·	·	·	·	·	·	·	·	9.6	0.2	9.9	6.7	14.7	0.5	92.6			18	11	4	4
		Freudenberg	480	7.3	2.5	9.8		8.0	·	·	2.1	8.5	·	·	·	6.8	1.8	·	·	0.7	·	·	·	·	·	·	·	0.3	19.0	3.6	7.0	6.8	16.9	·	101.1			15	13	2	3
		Radweg	634	15.0	8.4	18.7		10.9	·	·	3.1	5.1	·	·	1.6	2.1	7.3	3.6	3.1	1.1	0.4	·	·	·	·	·	1.0	·	18.3	2.1	10.8	6.7	10.9	2.4	132.6	133	+33	20	19	6	4
		St. Veit a.d. Glan	480	5.8	2.6	16.2	·	6.6	·	·	4.2	7.1	·	·	0.7	5.8	2.7	3.4	·	1.2	·	·	·	·	·	·	0.3	·	21.2	1.9	13.3	9.4	20.7	·	123.1	141	+36	17	15	3	4
		Dreifaltigkeit	1060	5.6	2.3	9.6	0.0	7.7	·	·	5.6	7.6	0.1	·	1.0	5.5	3.5	4.5	0.2	2.7	·	·	·	·	·	·	0.6	0.3	13.1	5.5	12.4	5.4	21.9	0.5	115.6			21	16	5	5
		Ulrichsberg	1015	nicht beobachtet																																					
		Pörtschach	464	7.0	4.7	16.4	·	9.4	·	·	1.6	6.3	·	·	1.8	9.7	5.0	0.4	0.1	3.7	·	·	·	·	·	·	0.5	0.8	21.4	1.6	9.9	4.8	14.2	0.5	119.8	115	+16	20	15	3	4
		Klagenfurt	446	7.2	4.5	16.2	·	9.7	·	·	1.3	7.1	·	·	0.6	4.9	5.8	0.3	0.2	1.7	·	·	·	0.1	·	0.0	0.7	0.5	22.3	3.0	7.8	5.1	21.2	0.2	120.4	119	+19	21	14	3	4
		Keutschach	530	7.3	5.2	17.7	0.1	6.1	0.0	·	0.7	7.1	0.1	·	2.2	8.9	4.5	1.8	·	3.9	·	·	0.1	0.2	0.1	·	0.9	0.9	24.0	3.1	8.6	10.4	20.0	0.6	134.5			24	15	4	4
		Radsberg	777	16.2	6.5	15.9	·	11.9	·	·	0.6	3.6	·	·	·	9.6	3.3	·	·	·	·	·	·	·	·	·	·	·	30.4	6.7	5.9	5.8	9.3	·	125.7			13	12	2	3
	Drau	Klopein	464	5.0	6.5	11.4	·	10.5	·	·	12.4	1.6	·	·	·	4.7	6.8	·	·	·	·	·	·	·	·	·	·	·	30.6	2.1	7.6	1.1	11.0	·	111.3			14	14	3	·
		Völkermarkt	461	8.8	1.7	11.4	·	15.8	·	·	3.1	11.7	·	·	0.9	6.2	2.4	·	·	0.8	·	·	·	·	·	1.0	·	0.1	25.1	5.4	6.8	5.1	12.0	·	118.3			17	14	3	4
		Petsen (Bleiburg. H.)	2000	10.0	14.0	6.1	·	7.8	·	·	·	18.0	·	·	·	14.2	22.2	·	2.1	0.9	·	·	·	·	·	6.1	1.2	3.7	46.6	3.2	16.1	2.9	27.4	3.4	205.9			18	17	8	5
		St. Michael ob Bleiburg	500	11.3	7.2	13.2	·	13.0	·	·	·	13.5	·	·	·	6.0	7.2	·	·	·	·	·	·	·	·	3.0	·	·	32.0	6.5	6.4	4.0	14.0	·	137.3			13	13	3	3
	Lavant	Reichenfels	800	nicht beobachtet																																					
		Preblau	792	7.0	0.8	7.4	·	5.0	·	·	6.0	13.1	·	·	0.0	3.5	4.5	1.0	0.4	1.6	·	·	·	·	·	·	0.5	0.0	13.1	2.1	8.8	2.8	15.2	0.7	93.5			18	14	4	4
		Preitenegg	1074	5.0	1.0	10.5	·	10.0	·	·	11.0	6.0	·	·	·	11.2	3.1	1.7	·	·	·	·	·	·	·	·	1.7	·	22.0	1.9	3.9	4.3	13.0	0.3	106.6			16	15	4	5
		Wolfsberg	447	2.4	14.2	5.0	·	2.0	·	·	19.1	·	·	·	·	3.2	3.7	2.4	·	·	·	·	·	·	·	·	1.3	·	6.4	1.3	4.4	3.5	13.4	5.2	87.5	125	+18	15	15	3	3
		St. Ulrich	560	7.5	8.7	9.3	·	6.0	·	·	18.3	11.3		·	·	9.2	2.5	1.2	1.4	·	·	·	·	·	·	1.7	·	7.3	4.7	8.2	8.7	15.4	0.9	121.4			17	17	4	4
		Pustritz	788	7.6	1.8	10.8	·	6.6	·	·	4.5	13.0	·	·	·	3.2	1.8	0.9	·	2.1	·	·	·	·	·	·	0.7		17.2	5.5	7.5	8.4	16.0	2.0	109.6			17	15	4	4
		St. Paul i. L.	416	6.7	1.2	18.3	·	7.4	·	·	4.8	12.8	·	·	·	3.3	1.8	0.1		0.2	·	·	·	·	·	2.0	0.3		9.2	3.4	9.0	5.7	15.2	1.4	102.8	128	+23	18	15	3	4

+ Birnbaum

Die Niederschläge im November 1940.

Allgemeine Übersicht: Mit Ausnahme der recht trockenen Gaue Niederdonau und Steiermark war der November zu niederschlagsreich, besonders in den westlichen Landesteilen.

Bei zunehmender Wirbeltätigkeit in dem Nordatlantik, die südliche Ausläufer wiederholt nach den deutschen Küsten zu aussandte, hatte der Monatsbeginn bei starker Erwärmung häufige Regenfälle, die besonders in Norddeutschland am 3. und 4. sehr ergiebig waren und mehrfach Tagesmengen von mehr als 50 mm zeitigten. Das stürmische, regnerische Wetter hielt auch in den folgenden Tagen an, bis am 8. mit der Annäherung eines von der Biskayasee vorstoßenden Hochs unter langsamer Aufheiterung Wetterberuhigung einsetzte. Bei Annäherung eines umfangreichen nordatlantischen Sturmwirbels, der vom 10. bis 14. über der Nordsee stationär blieb, verursachten vorstoßende subtropische Warmluftmassen wieder reichliche Schauerniederschläge bei besonders vom 13. zum 14. stürmischen Winden. Nach kurzer Wetterberuhigung am 15. und 16. führten die bei tiefem Druck über Großbritannien auffrischenden Südwestwinde am 17. und 18., ebenso am 21. und 22. wiederum zu Trübung und häufigen Regenfällen. Hatte sich schon an den dazwischenliegenden Tagen des 19. und 20. bei Ausgleich der Druckgegensätze Aufheiterung und verschiedentlich Morgennebel gezeigt, so setzte sich vom 23. ab mit der Ausbreitung eines Azorenhochs über Mitteleuropa spätherbstliches Wetter mit stärkerer Nebelbildung durch. Nur am Rande der Ostalpen fiel im Laufe des 23. und 24. unter der Wirkung eines ostwärts wandernden Mittelmeertiefs noch Regen. Die in hohen Breiten Europas auftretenden Sturmzyklonen verschärften vom 25. ab die Druckgegensätze zwischen Nord- und Mitteleuropa, so daß sich das Hoch langsam abbaute und die an Stärke zunehmende Westdrift mit Trübung, Schnee- und Regenfällen gegen Monatsschluß immer mehr nach Süden zu übergriff.

Die Monatsbeträge des Niederschlags ließen in ihrer allgemeinen Verteilung eine merkliche Abnahme von Westen nach Osten erkennen. Niederdonau und Steiermark hatten größtenteils weniger als 25 mm, Teile Ostpreußens, die Gaue Danzig-Westpreußen und Wartheland sowie das östliche Pommern weniger als 50 mm. Zwischen 50 und 100 mm lagen die Werte im größten Teil des Reiches und stiegen auf über 100 mm an den Gebirgen; in Westdeutschland, wo auch im Flachlande mehr als 100 mm gemessen wurden, hatten die Mittelgebirge vielfach über 200 mm, das Sauerland über 300 mm Niederschlag. Auch das Kärntnerland wies noch mehrfach Beträge von mehr als 200 mm auf.

Verglichen mit den langjährigen Normalwerten waren die Beträge meist zu hoch. Unter dem Normalwert lagen sie in Niederdonau und Steiermark, wo z. T. nur 30% gemessen wurden, und im Küstengebiet von Pommern und Ostpreußen, das 60 bis 100% verzeichnete. Mehr als das Doppelte des Normalwertes hatten große Teile von West- und Mitteldeutschland, mehr als das Dreifache war vereinzelt in Westfalen und im nördlichen Rheinland gefallen.

Die Niederschlagshäufigkeit fiel im größten Teil des Reiches verhältnismässig zu groß aus, teilweise um 7—9 Tage; unter dem Regelwert lag sie nur in Teilen Thüringens und der Provinz Sachsen, in Schlesien, Wartheland und Ostpreußen sowie in den Gebieten am Ostalpenrand. In Sachsen konnten noch 1—2 Gewittertage beobachtet werden. Schnee fiel in den tieferen Lagen im allgemeinen erst gegen Monatsende an 1—2 Tagen, jedoch auf den Bergen, wo die Schneefälle schon vorher eingesetzt hatten, an 13—16 Tagen. Eine geschlossene Schneedecke bildete sich am baltischen Höhenrücken und im Berglande bereits an 1—2 Tagen; in Lagen über 1500 m war sie durchschnittlich schon an 15 Tagen vorhanden.

Erläuterungen zu den Tabellen: Es bedeutet: ein Punkt, daß kein Niederschlag gefallen ist; 0.0, daß die Menge unmeßbar (unter 0.05 mm) war; ein Strich, daß eine Messung nicht ausgeführt wurde; ein schräger Strich in der oberen rechten Ecke, daß eine Schneedecke um 7^h vorhanden war; diese Eintragung erfolgt aber nur bei Stationen, die regelmäßige Messungen der Schneedecke (⊠) durchführen und an der Eintragung eines Wertes in der letzten Spalte kenntlich sind. — Der Berechnung der Prozente des Normalwertes und der Abweichung vom Normalwert sind die Mittelwerte 1891—1930 zugrunde gelegt. — Als Tage mit Schnee (⊹) wurden alle Tage gezählt, an denen der Niederschlag von Schnee oder von Regen und Schnee herrührte und die Tagesmenge mindestens 0.1 mm betrug, als Tage mit ⊠ die Tage, an denen um 7^h eine Schneedecke lag, für Punkt und Strich gelten die vorstehenden Erklärungen entsprechend. — Eingeklammerte Werte ( ) sind ergänzt. — Eine Zahl unter einer Klammer (⌣) gibt die Gesamtmenge mehrerer Tage.

Im vorliegenden Bericht werden die täglichen und Monatsmengen des Niederschlags von nur einem Teil der im Deutschen Reich vorhandenen Stationen veröffentlicht. Die Monats- und Jahresmengen von sämtlichen Stationen können dem später erscheinenden Schlußheft des Deutschen Meteorologischen Jahrbuchs 1940, Teil III, entnommen werden.

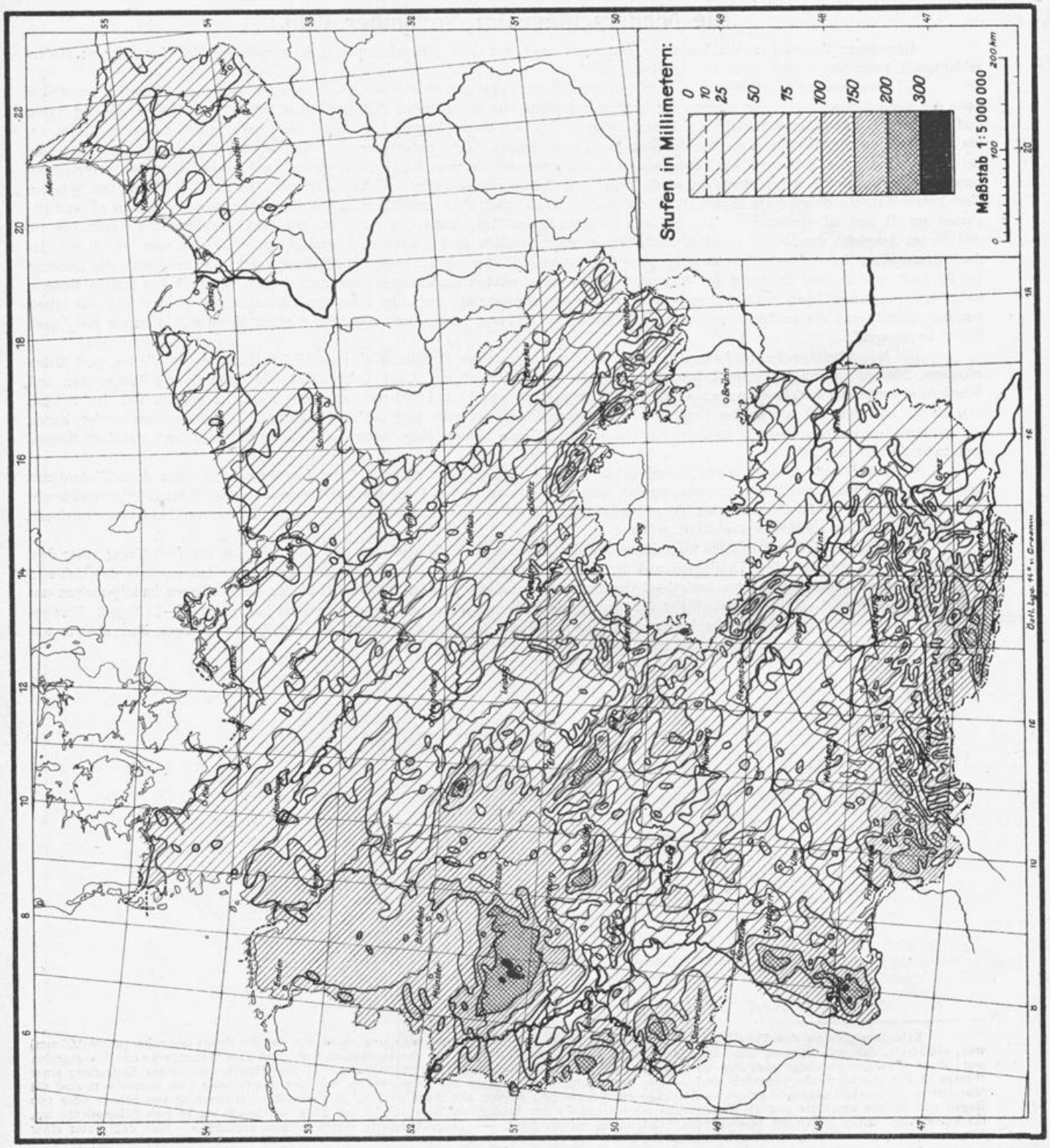
Stufen in Millimetern:
0
10
25
50
75
100
150
200
300
Maßstab 1:5 000 000
200 km
100
0

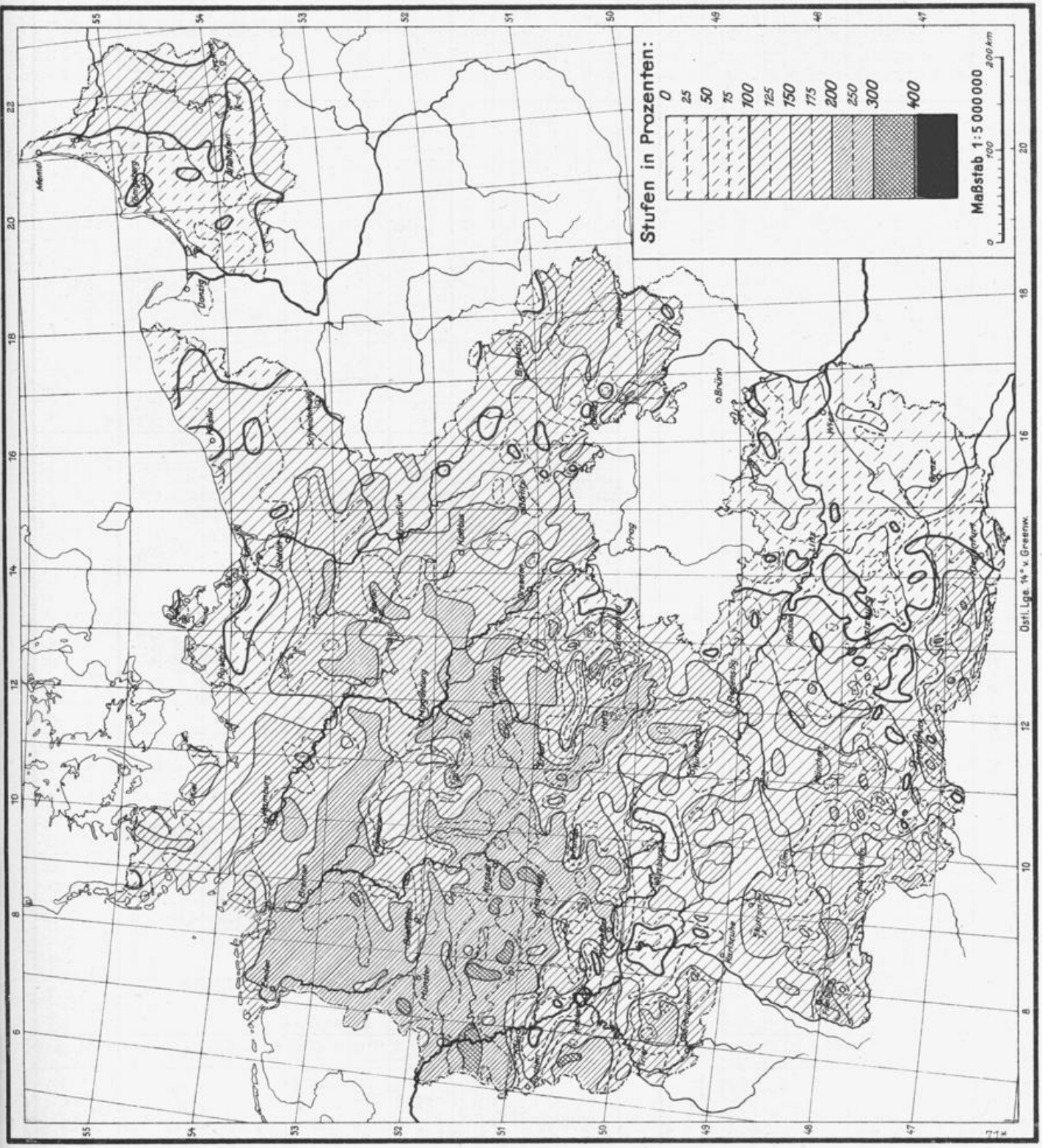
Stufen in Prozenten:
0
25
50
75
100
125
150
175
200
250
300
400
Maßstab 1:5 000 000
0
100
200 km
Östl. Lge. 14° v. Greenw.

Flußgebiet		Ort	See-höhe m	1	2	3	4	5	6	7	8	9	10	11	12	13	14	15	16	17	18	19	20	21	22	23	24	25	26	27	28	29	30	31	Monatssumme mm	% d. Norm.	Abweichung v. d. Norm.	Zahl der Tage mit Niederschl. ≥0.1	≥1.0	☀ ≥0.1	⊠
Von der Memelgrenze bis zum Pregel																																								
Memel	Grenze—Mündung	~~Trappen~~ *	~~20~~	0,1	10.4	·	14.0	3.6	0.8	1.5	2.1	3.1	·	·	·	3.9	·	1.1	·	1.3	·	19.5	·	0.3	1.6	·	1.0	0.0	0.4	9.6	0.0	2.0	·		76.3			18	14	5	1
		Ebenrode	66	0.7	4.2	0.0	10.9	1.7	0.7	0.0	3.7	5.0	·	·	·	0.5	0.0	0.4	0.0	2.0	1.1	15.0	·	·	1.8	·	1.6	0.2	0.3	2.9	0.2	0.5	0.0		53.4	118	+ 8	19	11	4	1
		Wetterau	42	0.0	5.5	·	13.0	1.0	0.9	·	4.2	1.6	·	·	0.4	4.5	0.0	0.9	·	2.2	2.0	17.9	0.4	0.5	1.3	·	1.1	1.5	3.9	·	·	1.0	0.3		64.1	149	+21	20	14	4	·
		~~Beiningen~~ **	~~52~~	0.0	8.9	0.1	10.1	1.5	1.1	0.1	1.1	3.2	·	·	0.0	3.0	·	1.2	·	·	0.1	15.7	·	0.5	2.0	·	·	·	1.4	0.6	·	3.2	0.8		54.6			18	12	4	3
		Tilsit	12	0.3	15.0	0.9	12.5	2.0	0.3	0.9	1.1	2.3	·	·	0.0	4.2	0.1	1.6	·	·	·	21.6	0.3	0.5	2.4	0.1	1.4	·	0.7	4.1	0.0	3.3	1.0		76.6	131	+18	22	13	1	2
		Kloken	3	·	7.5	3.2	11.8	1.9	0.9	4.6	0.6	3.5	1.3	·	·	4.2	·	1.5	0.0	0.1	0.8	13.8	0.0	0.3	1.1	·	1.2	·	1.2	1.2	·	3.5	1.8		66.2	110	+ 6	21	16	1	·
Kurisches Haff	H.	Inse	1	0.0	11.3	·	7.4	0.8	1.9	0.4	0.8	1.5	0.0	·	0.0	2.9	·	1.7	·	·	2.9	7.8	·	·	1.1	·	0.9	·	3.8	1.1	·	2.7	4.6		53.6	98	- 1	17	13	3	3
	Gilge u. Nem.	Erlen	1	0.3	9.2	·	9.8	1.4	2.4	·	1.6	3.2	0.0	·	·	3.7	·	1.2	·	·	·	13.3	·	·	·	·	·	·	·	4.2	0.3	4.4	1.2		56.2	104	+ 2	14	12	2	2
		Lindenberg	20	·	9.2	0.3	13.0	3.4	3.2	2.2	2.3	4.8	·	·	0.3	·	·	3.4	1.6	0.5	0.4	13.4	0.6	·	1.6	1.4	·	1.8	0.8	·	4.2	0.4	·		68.8	125	+14	21	14	5	·
	D. Haff	Erlenwald	2	6.3	7.2	4.5	3.1	1.5	1.7	2.3	1.7	4.3	·	·	·	1.3	0.6	2.6	·	·	·	3.6	1.7	·	7.2	·	·	·	2.3	5.4	·	0.1	0.4		57.8	123	+11	19	16	2	2
		Schaaksvitte	1	Beobachtungen fehlen																																				
		Rossitten (Ort)	4	·	8.8	·	10.2	·	·	2.6	·	1.5	0.0	·	·	3.3	0.7	1.9	·	·	1.6	6.1	·	·	0.1	·	0.0	·	3.7	·	·	0.1	0.1		40.7	68	-18	13	9	1	·
O.	O.	Rauschen	40	·	7.0	·	14.2	0.8	2.7	·	1.0	6.2	·	·	·	5.1	2.3	·	·	·	4.3	0.5	·	0.5	1.6	·	2.1	·	3.2	1.2	·	·	2.7		55.4	100	0	16	13	2	1
Fr. Haff	Fr. Haff	Fischhausen	11	·	7.8	0.8	15.4	0.8	1.2	0.5	1.6	6.3	·	·	·	2.1	0.1	1.3	0.0	·	5.9	0.7	·	0.5	1.6	1.3	0.4	·	2.2	0.9	·	1.8	0.3		53.5	92	- 5	21	12	1	1
		Drugthenen	85	·	0.0	10.4	·	14.4	3.5	·	2.2	6.3	·	·	·	4.1	0.1	0.9	0.1	·	5.1	1.0	0.1	0.1	1.6	·	2.7	·	0.0	3.1	·	0.1	1.0		57.2			19	12	3	2
Pregel																																								
Angerapp	Angerapp	~~Lötzen~~ +	~~120~~	·	2.4	·	18.6	1.2	·	1.8	·	1.9	2.3	·	·	2.1	·	0.8	·	2.6	1.2	9.7	1.1	·	2.6	·	·	·	0.9	1.9	·	·	·		51.1			15	13	1	·
		Arnswald	224	0.1	5.7	·	15.3	·	0.0	·	2.6	3.9	·	·	·	3.5	·	0.5	0.1	3.0	·	13.0	·	·	2.8	0.2	0.9	0.1	0.8	·	·	·	·		52.5			15	8	2	4
		Angerapp	73	0.1	7.5	·	15.8	1.7	1.2	1.5	2.2	1.3	·	·	·	4.1	·	4.7	·	1.6	·	13.3	1.3	·	2.5	·	0.9	·	0.3	0.9	·	0.7	0.8		58.4	135	+15	19	12	3	·
	Pissa	Rominten	180	0.0	5.0	·	·	0.6	·	3.0	4.9	·	·	·	·	·	·	·	·	4.9	·	10.5	0.1	·	4.2	·	0.4	0.2	0.1	4.1	0.1	0.1	·		38.2	78	-11	14	7	3	2
		Gumbinnen	47	1.6	5.0	·	9.4	5.2	0.9	2.6	1.1	6.6	·	·	·	1.1	·	0.4	·	2.2	1.8	13.0	0.2	1.4	0.0	·	·	·	3.0	0.5	·	0.8	·		56.8	130	+13	18	13	3	3
	A.	Insterburg	38	0.4	6.0	0.1	12.7	0.8	2.3	0.9	3.4	7.0	·	·	0.0	1.7	0.0	0.4	·	0.3	0.0	15.0	·	0.0	2.3	·	0.9	·	0.0	1.1	0.2	0.9	0.2		56.6	108	+ 4	19	9	6	4
Inster	Inster	Stimbern	44	·	8.4	·	13.3	0.3	1.5	0.1	3.8	3.3	·	·	·	1.8	0.1	·	·	0.3	·	19.5	·	0.3	2.1	·	0.9	0.5	4.6	·	0.2	4.9	·		65.9	138	+18	18	10	2	1
		Grünheide	50	0.0	8.6	·	11.4	1.7	1.3	0.7	4.4	3.7	·	·	·	2.6	·	1.4	·	0.8	·	16.1	0.2	0.3	1.2	0.1	1.7	·	0.4	2.1	0.3	4.0	0.2		63.2	131	+15	21	13	3	3
Alle	Alle	Turauken	204	0.2	7.6	·	12.2	5.7	2.4	·	·	·	·	·	·	1.5	·	·	0.9	1.9	1.4	4.6	0.2	·	·	·	·	1.7	·	2.1	·	1.2	5.0		49.4	129	+11	15	12	·	·
		Neu Ramuck	150	0.1	6.6	·	16.4	2.1	0.5	1.4	1.1	0.1	0.1	·	0.1	1.8	·	0.8	0.2	3.5	·	7.4	·	0.1	1.2	·	0.4	·	·	1.3	·	·	0.7		45.9	100	0	20	10	1	1
		Allenstein (Flugpl.)	134	0.3	0.5	6.0	6.8	·	·	·	0.2	·	·	·	·	1.2	0.6	1.6	0.4	1.8	0.5	6.3	·	·	2.4	·	0.0	0.6	0.2	0.8	·	0.0	·		30.2	71	-12	16	7	2	·
	W.	Bischofsburg	152	·	4.5	·	12.8	·	·	0.8	·	·	·	·	·	0.5	·	·	·	·	2.1	6.7	·	·	1.4	·	(0.5)	·	(1.0)	·	(0.5)	·	0.8		31.6	78	- 9	11	8	1	·
	Alle	Wichertshof	91	·	5.5	·	19.0	0.8	·	4.1	2.5	·	·	0.6	2.1	·	·	0.7	·	0.9	0.6	5.2	·	·	2.5	·	0.3	1.0	·	0.6	·	1.5	·		47.9	98	- 1	16	9	2	1
		Heilsberg	83	0.1	6.0	·	12.3	1.5	·	2.5	1.3	0.7	·	·	0.2	1.9	0.1	0.3	0.2	1.0	1.6	4.0	0.3	·	2.8	·	0.5	·	1.5	0.6	·	2.7	0.2		42.3	89	- 5	22	12	1	2
		Kekitten	150	·	10.3	·	12.5	·	·	·	·	·	·	·	·	1.1	2.6	4.1	·	·	·	·	·	2.2	7.9	·	·	·	·	1.3	·	1.9	·		43.9	107	+ 3	9	9	1	1
		Landsberg (Ostpr.)	130	·	5.8	·	17.5	2.1	·	·	5.8	5.9	·	·	·	2.4	·	1.4	·	0.2	2.3	·	·	·	7.2	·	·	·	·	2.4	·	4.1	0.3		57.4	110	+ 5	13	11	1	1
	Guber	Rastenburg	107	·	3.9	·	12.9	0.9	·	1.4	1.3	0.8	·	·	·	1.4	·	0.1	·	1.5	·	10.0	0.5	·	1.8	·	1.0	·	0.5	0.4	·	·	·		38.4	119	+ 6	15	9	·	·
		Dietrichsdorf (Kr. Gerd.)	48	0.8	6.1	0.7	10.3	0.5	0.3	2.9	0.8	6.5	·	·	·	1.0	·	0.4	·	0.4	0.4	7.7	0.3	·	3.3	·	0.6	·	0.3	·	·	1.5	0.3		45.1	112	+ 5	20	8	3	1
		Loszainen	106	·	1.3	5.2	13.2	2.2	·	1.5	1.4	·	·	·	·	·	0.0	1.5	·	1.7	·	7.9	·	·	0.9	·	0.8	0.8	·	·	·	0.4	0.0		38.8	111	+ 4	13	9	2	·
		Glockstein	95	0.2	1.2	·	18.0	1.2	0.1	1.5	2.4	0.7	0.1	·	·	1.8	0.0	0.1	·	0.8	0.2	5.6	·	0.6	1.7	·	·	1.0	0.8	0.2	·	0.8	0.2		39.2	98	- 1	21	9	4	2
	Guber—Mdg.	Friedland	25	0.0	5.5	0.4	10.2	0.3	0.2	3.1	1.0	6.5	·	·	·	0.7	·	0.4	·	·	0.2	6.8	0.1	·	2.1	·	0.7	0.1	·	0.5	·	3.5	·		42.3	88	- 6	18	8	7	·
		Gerdauen	30	1.1	4.4	·	11.1	0.2	0.0	4.0	0.2	3.9	·	·	·	·	·	1.5	·	·	0.3	9.3	0.3	·	3.2	0.0	0.0	0.0	0.5	0.3	·	1.6	1.0		42.9	105	+ 2	16	10	4	4
		Engelstein	90	1.4	6.7	·	15.2	0.6	·	2.5	1.6	4.9	·	·	·	0.8	·	·	·	1.5	·	11.6	·	0.3	2.4	0.1	·	0.4	1.0	·	0.4	0.1	·		52.0	113	+ 6	18	10	4	2
		~~Bokellen~~ x	~~40~~	·	2.3	·	12.5	1.8	·	3.4	3.0	0.9	·	·	·	·	·	1.7	·	·	·	10.7	·	·	2.7	·	0.5	·	0.3	·	·	·	·		39.8			11	8	1	2
Alle—Mdg.	Pregel	Tapiau	11	0.1	3.0	·	2.7	·	·	3.6	1.6	11.2	·	·	·	·	3.1	0.8	5.6	·	·	3.7	0.6	·	·	·	0.1	·	·	0.8	·	5.4	3.1		45.4	90	- 5	15	10	2	1
		Fuchsberg	35	·	7.0	·	10.6	0.5	·	1.8	2.6	9.0	·	·	·	1.4	·	·	·	·	·	4.5	·	·	1.5	·	0.8	·	·	0.4	·	5.8	0.4		46.3	94	- 3	13	9	2	1
		Königsberg-Devau	20	0.0	12.4	0.3	15.3	0.8	1.6	0.8	3.8	8.8	·	·	0.0	2.0	0.0	1.3	·	0.1	0.5	3.4	0.0	0.0	1.9	·	1.4	0.1	1.3	3.2	·	2.4	1.5		62.9	103	+ 2	20	14	1	1
		~~Pfeilswalde~~	~~88~~	0.1	15.0	1.1	21.2	1.1	1.4	0.4	4.6	8.3	0.1	·	·	3.2	1.2	0.1	·	0.3	2.1	2.2	0.1	·	1.6	·	2.5	0.2	2.8	4.6	·	1.2	1.5		80.7	127	+17	24	17	2	·

\+ Gr. Stürlack 125 × Friedrichswalde 35 • Wischwill 15 ** Argenbrück 17

Flußgebiet		Ort	Seehöhe m	1	2	3	4	5	6	7	8	9	10	11	12	13	14	15	16	17	18	19	20	21	22	23	24	25	26	27	28	29	30	31	Monatssumme mm	% d. Norm.	Abweichung v. d. Norm.	Zahl der Tage mit Niederschl. ≥0,1	≥1,0	≥0,1	☒
Vom Pregel bis zur Weichsel																																								
Frisches Haff	Frisching	Mühlhausen	36	0,1	4,7	·	11,3	0,6	1,9	·	1,8	0,0	·	·	·	1,6	0,0	0,6	0,0	0,1	1,5	4,8	0,2	0,1	0,5	0,2	0,2	·	0,9	0,9	·	6,6	0,0		38,6	80	-10	19	8	2	·
		Zinten	100	·	4,9	0,1	17,0	4,8	0,5	1,3	1,6	6,1	·	·	·	2,1	0,2	0,7	·	0,2	1,0	0,9	·	0,1	1,3	0,1	0,7	·	1,8	1,7	·	1,9	0,5		49,5	94	- 3	22	12	2	·
		Preuß. Eylau	68	·	3,4	0,1	15,0	0,8	0,5	1,4	1,3	6,4	·	·	·	2,1	0,0	0,5	·	·	1,7	3,9	·	·	1,3	·	·	·	0,5	0,2	·	1,1	·		40,2	80	-10	16	10	2	1
	H.	Heiligenbeil	17	0,0	4,6	·	15,8	2,4	0,0	0,9	3,4	3,6	·	·	·	1,3	0,0	1,4	·	0,0	1,0	0,6	·	0,2	1,0	0,0	1,3	0,0	0,5	1,0	0,0	1,1	1,5		41,8	81	-10	17	13	3	·
	Passarge	Hohenstein +	165	0,2	0,6	·	21,0	3,5	0,4	2,1	0,3	·	0,1	·	0,2	2,2	0,7	·	0,2	2,4	0,4	0,0	0,1	1,2	0,1	·	0,1	·	0,8	0,5	·	·	0,1		37,2			21	6	2	2
		Pulfnick	95	·	8,5	·	13,0	0,7	·	2,9	·	·	·	·	·	·	·	·	·	2,3	0,3	1,7	0,1	·	1,7	·	·	·	0,5	0,4	·	·	·		32,1	68	-15	11	6	·	·
		Wormditt	67	·	4,7	·	16,8	0,2	0,2	2,3	2,0	1,0	0,0	·	·	1,6	0,1	1,0	0,0	0,8	1,5	1,4	0,1	0,1	1,9	·	0,5	·	1,2	0,2	·	0,3	0,1		38,0	84	- 7	21	10	2	1
		Lichtenfeld	108	·	4,5	·	17,8	1,9	·	1,6	2,5	4,0	·	·	·	2,0	·	2,0	0,1	·	1,7	1,1	0,1	0,1	2,3	·	·	·	1,7	1,0	·	2,5	1,2		48,1	87	- 7	18	15	2	·
		Langwalde ++	82	0,0	3,0	·	16,1	2,0	·	2,1	3,2	·	·	·	·	·	·	1,2	·	·	·	·	·	·	2,0	·	0,3	·	·	·	·	5,8	·		35,6			9	8	1	2
		Baumgart	165	·	·	·	7,8	0,7	0,9	·	7,2	2,8	·	·	·	3,8	·	2,5	·	·	4,2	·	·	0,8	2,2	·	·	1,2	1,2	0,3	1,1	0,3	5,1		42,1	67	-21	16	11	4	·
	H.	Tolkemit	3	·	3,2	·	13,5	1,3	0,7	0,5	3,0	1,5	·	·	1,2	3,3	0,0	1,3	·	0,6	2,5	·	·	·	1,2	0,8	0,6	·	1,2	·	·	2,2	4,5		43,1	86	- 7	18	13	2	1
	Elbing	Altstadt	55	0,0	1,8	0,3	14,1	0,3	·	·	·	·	·	·	·	3,1	0,2	·	·	0,2	0,4	·	·	·	1,5	·	·	0,0	·	1,8	0,2	·	0,0	0,5		24,4	55	-20	12	5	1	·
		Ebene Buchwalde	98	·	4,3	·	17,2	0,8	·	4,8	3,7	·	·	·	·	3,2	0,6	0,8	·	·	·	1,7	·	·	3,8	·	·	·	2,4	0,8	·	0,4	1,4		45,9	105	+ 2	14	9	1	·
		Elbing (Stadt)	5	0,3	6,3	·	12,7	3,5	0,7	3,3	2,5	1,7	·	·	0,0	2,4	0,3	1,8	·	0,9	1,4	0,3	0,1	0,0	2,0	0,0	0,7	0,0	3,2	0,2	·	0,0	2,4		46,7	92	- 4	20	12	1	1
	Nogat, Liebe	Riesenburg	98	0,2	3,5	0,5	1,2	1,0	1,5	5,0	1,0	·	·	·	0,5	3,2	1,5	0,5	0,2	0,0	1,2	0,0	1,8	1,2	·	·	0,2	·	1,5	0,5	·	·	·		26,2	70	-11	19	12	1	·
		Klein Nebrau	15	·	3,0	1,1	10,0	1,8	0,3	6,1	0,1	0,1	·	·	0,1	1,3	0,2	0,8	·	0,3	2,0	·	·	·	·	·	·	·	·	·	·	·	0,0		27,2	84	- 5	14	7	1	·
		Marienwerder	52	0,1	0,4	2,8	8,5	3,2	·	5,1	2,2	·	·	·	0,5	1,9	1,2	0,7	·	1,3	1,3	0,2	·	0,5	0,3	·	·	·	·	·	·	0,2	0,3		30,7	94	- 2	18	9	1	1
		Wolfsheide	42	0,1	3,4	·	8,3	·	3,2	4,8	0,2	0,0	·	·	·	1,8	0,6	·	·	0,5	0,4	·	·	·	·	·	0,0	·	·	·	·	1,1	1,6		26,0	72	-10	12	7	1	1
		Marienburg	12	0,2	2,7	0,9	10,1	0,1	0,3	2,6	1,4	0,4	·	·	0,0	1,3	0,1	1,1	·	0,3	2,0	·	·	0,1	0,3	0,0	0,1	·	0,3	·	·	0,5	1,3		26,1	68	-12	20	8	1	1
	H.	Neukrug	6	·	4,2	·	10,7	0,8	·	0,4	3,7	2,3	·	·	·	1,2	·	0,6	·	·	1,4	·	·	1,4	0,7	·	1,1	·	·	·	·	2,6	0,4		31,5	62	-20	14	9	1	·
Weichsel																																								
Narew	Bobr mit Lyck	Merunen ×	191	·	4,3	·	19,2	0,9	1,1	3,4	1,3	2,8	1,9	·	·	·	·	·	·	2,1	0,3	8,8	0,4	0,2	1,7	·	·	·	·	3,4	·	·	·		51,8			15	11	4	3
		Ranten	180	·	6,6	·	10,0	2,0	1,5	·	·	1,5	3,0	·	·	2,0	·	·	·	5,0	·	10,0	2,0	·	5,0	·	·	1,5	2,0	0,5	·	·	·		52,6	126	+11	14	13	·	·
		Lyck	130	1,8	4,1	·	10,9	1,4	0,2	0,3	2,3	1,5	·	·	·	2,4	·	0,0	2,9	7,8	·	13,5	0,4	0,4	2,5	·	·	·	·	1,2	·	·	·		53,6	138	+15	16	12	1	·
		Prostken	119	4,2	3,7	·	5,3	1,0	·	·	2,0	1,0	0,1	·	·	0,6	·	·	6,3	6,9	·	8,6	3,2	·	0,8	·	·	·	2,3	·	·	·	·		46,0	121	+ 8	14	11	1	·
		Treuburg	155	0,2	0,0	·	12,2	0,9	0,2	0,6	0,7	1,5	0,0	·	0,0	1,5	0,0	0,2	2,0	5,3	0,1	12,5	0,2	0,8	3,1	·	0,0	0,0	0,0	1,3	0,0	·	0,0		43,3	93	- 3	17	8	3	·
		Borschimmen	120	1,5	5,5	·	16,2	2,1	0,5	0,3	2,3	0,3	1,0	·	0,2	0,5	·	·	6,2	15,7	·	14,1	2,2	0,6	2,6	0,3	0,1	·	0,1	1,4	·	·	·		73,7	185	-34	21	12	1	1
	Pissek	Kruttinnen	130	0,2	0,2	·	13,2	0,3	0,1	·	·	·	·	·	·	·	·	3,0	0,9	4,1	·	9,0	·	0,2	1,5	·	·	·	·	·	0,1	·	·		32,8	87	- 5	12	5	·	·
		Rhein	132	0,3	6,6	·	15,1	0,4	0,2	1,6	0,4	0,9	0,0	·	·	1,9	0,2	0,4	·	2,9	0,0	10,7	1,6	0,1	0,9	·	0,3	·	0,5	·	·	0,5	0,4		45,9			21	7	3	·
		Gutten	120	0,4	2,2	0,2	7,6	0,3	·	·	1,6	·	0,3	·	·	1,6	·	·	·	6,3	·	10,3	0,7	0,2	0,4	·	0,2	·	·	0,7	·	·	·		33,0	94	- 2	15	6	1	·
		Gehlenburg	138	1,1	4,2	·	11,4	0,9	0,3	·	·	·	0,5	·	·	1,6	·	·	5,4	4,6	3,5	11,1	0,3	0,4	1,9	·	·	·	·	1,6	·	·	·		48,8	123	+ 9	15	10	2	1
	Omulef	Mensguth	155	0,6	6,0	0,2	11,1	0,8	·	0,8	0,8	0,2	·	·	0,1	0,7	0,0	0,5	0,5	2,6	0,3	7,1	0,2	0,1	1,3	0,2	·	0,1	·	0,9	·	0,3	0,2		35,6	90	- 4	23	5	2	·
		Ortelsburg	146	1,2	6,2	·	13,4	0,3	0,0	1,2	0,3	0,0	0,0	·	0,0	1,1	0,0	0,5	1,0	3,3	0,2	8,0	0,5	0,7	0,2	0,0	0,1	0,2	·	1,1	·	·	0,0		39,5	100	0	18	9	3	·
		Groß Leschienen	128	0,2	6,5	0,1	12,1	0,9	·	1,9	·	1,0	·	·	·	0,7	·	0,2	4,1	3,5	0,6	7,6	0,2	·	0,5	·	·	0,2	0,6	0,9	·	·	·		41,8	120	+ 7	18	7	·	·
	N.	Hardichhausen	138	0,6	7,3	0,1	13,6	1,7	·	1,1	·	0,1	·	·	·	·	1,3	·	1,7	1,8	1,5	7,3	·	0,2	0,5	0,1	·	·	·	·	·	·	·		38,9	108	+ 3	15	9	·	·
		Neidenburg	173	·	6,0	·	13,3	1,8	1,2	1,1	0,2	0,2	·	·	0,0	1,8	0,0	0,3	1,1	2,4	0,5	6,9	0,1	0,3	0,3	·	·	·	0,3	0,5	·	·	·		38,3	103	+ 1	18	9	·	·
Narew bis Mündung	Drewenz	Kernsdorf	290	0,2	7,3	·	21,0	3,4	0,8	0,9	1,3	0,8	0,0	0,0	0,0	2,9	0,3	0,7	0,1	3,0	1,5	1,5	0,2	0,4	1,9	0,1	·	0,2	1,0	0,3	·	0,1	·		49,9	105	+ 3	23	10	1	·
		Mohrungen	115	·	4,6	·	12,5	4,5	·	3,8	0,5	0,2	·	·	·	1,5	·	·	·	·	1,6	0,5	·	0,5	4,0	·	·	·	1,3	0,2	·	0,9	0,1		36,7	77	-11	15	8	1	1
		Osterode (Ostpr.)	107	0,0	4,5	·	16,1	3,1	0,7	3,2	0,0	·	·	0,0	0,1	1,7	0,0	0,8	0,0	3,5	0,7	1,0	0,0	0,0	1,7	·	·	·	0,8	0,8	·	0,5	0,0		39,2	89	- 5	15	8	2	·
		Gilgenburg	181	·	6,8	0,3	14,3	2,5	·	1,9	·	0,7	·	·	·	·	2,5	0,8	0,3	·	3,2	2,2	·	0,7	0,8	·	·	0,2	1,2	·	·	·	·		39,0	95	- 2	15	8	·	·
		Weepers	105	·	4,2	0,3	12,5	1,8	·	4,6	0,3	0,0	·	·	·	2,5	·	1,1	·	2,0	·	·	·	·	2,9	·	·	·	1,9	·	·	0,2	·		34,3	81	- 8	12	9	·	·
	Brahe W	Reinwasser	185	0,3	8,4	·	22,3	3,6	1,4	3,1	8,8	0,8	·	·	·	3,5	4,0	·	·	·	·	0,0	·	4,5	·	·	·	·	·	2,4	·	3,2	·		60,3	113	+ 7	13	11	1	·
		~~Neu Röske~~ *	~~155~~	·	3,6	5,3	15,0	2,4	0,6	4,5	0,6	1,2	0,1	·	·	1,6	2,0	·	·	·	0,4	·	1,0	1,9	0,1	·	0,3	0,1	0,1	·	0,1	1,3	·		43,2			20	12	1	·
		Bischofswerder	87	0,1	4,6	0,0	15,1	2,5	·	2,0	·	2,1	·	·	·	3,1	0,2	0,2	0,4	2,8	1,4	0,0	0,1	0,6	1,8	·	·	·	0,9	·	·	·	·		37,9	103	+ 1	16	9	·	·

+ Platteinen 159 ++ Mühlsack 66 × Gurnen 180 * Eisenhammer 145

Flußgebiet		Ort	Seehöhe m	1	2	3	4	5	6	7	8	9	10	11	12	13	14	15	16	17	18	19	20	21	22	23	24	25	26	27	28	29	30	31	Monatssumme mm	% d. Norm.	Abweichung v. d. Norm.	Zahl der Tage mit Niederschl. ≥1 0.1	≥1 1.0	≥1 0.1	☒
Von der Weichsel bis zum Stettiner Haff																																									
Ostpommersche Küste	O.	Chinow	63	0.1	5.1	·	16.4	3.4	0.3	·	1.5	·	·	·	·	·	0.5	·	·	·	·	0.6	·	·	16.1	·	1.6	·	·	·	·	5.2	2.6		53.4	87	- 8	12	8	2	·
		Wierschutzin	17	·	4.6	0.7	11.4	2.3	0.1	·	·	5.9	·	·	·	0.2	5.4	0.2	0.1	·	·	·	·	0.3	5.5	·	·	·	·	0.2	0.4	2.4	1.2		40.9	66	-21	16	8	2	1
	Leba	Lauenburg	38	0.0	2.8	0.6	12.2	2.0	0.0	0.2	1.4	1.8	·	·	·	0.5	3.2	1.1	·	·	0.2	0.5	·	1.0	2.8	0.2	0.6	0.0	0.7	0.0	0.4	2.9	2.6		37.7	69	-17	20	11	1	1
		Leba	3	0.0	5.1	1.3	13.6	0.7	·	·	0.1	5.1	·	·	0.2	0.6	2.9	0.8	·	·	0.5	1.3	·	0.7	2.6	0.5	0.4	0.1	0.5	0.1	0.1	1.3	0.9		39.4	70	-17	22	8	·	·
	Lupow	Mühlental	120	·	5.9	2.1	18.0	2.1	·	0.2	5.1	9.1	·	·	·	0.3	3.4	·	·	·	·	·	·	·	·	·	·	·	3.6	2.7	·	·	4.0		56.5	100	0	12	10	2	1
		Lojow	63	0.9	3.5	3.0	17.5	3.2	0.2	0.2	3.6	5.8	·	0.2	0.0	1.5	3.2	0.2	·	·	1.1	1.1	·	·	1.8	0.0	·	0.1	0.8	1.0	1.7	2.6	1.9		55.1	92	- 5	22	15	3	1
	Stolpe	Bernsdorf	150	0.2	3.1	1.6	16.1	0.8	·	5.5	2.9	2.7	·	·	·	3.0	3.3	0.9	·	·	·	1.0	·	3.3	0.3	0.4	·	1.8	0.4	0.0	·	2.5	0.1		50.0	94	- 3	19	12	1	5
		~~Gustkow~~ +	~~120~~	2.1	12.4	4.1	10.1	2.2	0.8	0.6	4.9	12.2	·	·	·	·	3.1	2.8	·	·	·	·	·	2.4	3.1	0.3	2.2	·	1.8	·	·	4.2	0.5		69.8			18	14	4	4
		Stolp	20	0.5	5.5	0.9	19.4	3.7	1.1	·	2.2	16.0	·	·	0.0	0.9	4.6	1.3	·	0.0	0.2	2.3	·	3.5	2.1	1.4	0.1	0.1	1.6	0.4	·	4.4	0.0		72.7	120	+12	21	14	1	·
		Hohenstein (Kr. Stolp)	6	·	3.6	3.2	12.0	3.0	0.5	0.2	10.4	1.7	·	·	·	1.3	2.6	0.7	0.1	·	0.5	2.1	·	2.8	1.3	0.2	·	·	0.9	0.2	0.1	3.5	1.2		52.1	93	- 4	22	13	1	1
	Wipper	Wocknin	160	·	7.8	·	9.4	3.4	·	4.5	·	·	·	·	·	4.6	10.1	4.6	·	2.2	·	3.2	1.1	·	·	2.4	·	1.5	1.4	3.4	·	·	·		54.9	108	+ 4	15	15	·	·
		Seehof b. Beßw.	60	1.2	4.5	2.7	19.2	2.4	1.0	0.7	5.5	6.1	·	·	0.0	2.2	5.5	0.4	·	0.0	0.2	0.3	0.1	5.2	0.8	0.4	0.2	·	1.3	0.2	0.5	2.3	0.7		63.6	107	+ 4	24	13	2	1
		~~Schlawe~~ ++	~~25~~	3.5	0.6	5.1	14.4	0.6	·	0.2	3.8	7.4	·	·	0.5	2.5	3.5	·	0.5	·	1.1	3.4	·	3.3	0.6	1.0	·	0.2	1.1	·	0.6	1.1	0.6		55.6			22	13	2	·
		Drenzig	58	1.2	3.6	4.0	15.1	2.1	1.2	2.1	4.2	9.2	·	·	·	1.2	4.1	0.3	·	·	1.3	2.4	·	4.6	0.6	0.4	0.2	0.1	2.7	0.2	1.5	2.3	0.5		65.0	108	+ 5	24	17	1	1
		Rügenwalde	15	1.8	1.9	2.7	15.2	1.4	0.6	0.0	3.8	15.3	·	·	0.6	2.0	2.6	1.0	·	0.3	1.4	4.8	·	2.5	0.6	1.0	0.1	0.0	1.3	·	·	1.3	1.7		63.9	108	+ 4	22	17	1	1
	O.	Köslin	40	1.5	4.1	4.3	14.9	2.1	·	2.6	3.1	6.8	·	·	0.1	1.7	2.1	0.3	·	0.5	1.2	3.1	·	3.1	0.0	0.4	0.4	0.1	0.1	0.3	·	0.2	2.2		55.2	95	- 3	23	14	2	1
	Persante	Bärwalde	117	0.7	2.9	8.7	9.5	2.6	0.9	0.1	0.1	·	·	·	0.3	2.0	1.4	0.7	·	·	1.6	2.6	·	2.3	·	0.8	·	·	·	·	·	0.8	2.0		39.6	87	- 6	18	10	2	·
		Naseband	105	1.1	1.6	13.5	3.9	2.1	0.0	4.1	4.5	4.2	2.7	·	0.5	2.5	1.4	0.6	0.1	·	·	3.5	·	3.1	·	0.2	·	0.1	1.2	·	·	0.9	·		51.8	104	+ 2	20	14	1	·
		Polzin, Bad	95	·	·	10.0	15.0	1.2	·	4.7	·	0.5	·	·	1.0	5.0	4.2	·	·	·	·	2.0	·	3.0	·	0.7	·	·	0.3	·	·	2.4	·		50.0	96	- 2	13	12	2	·
		Belgard a.d.Pers.	24	1.6	0.8	4.5	11.5	0.7	·	3.8	2.5	5.6	·	·	·	1.8	3.6	·	·	·	1.5	3.3	·	2.3	·	0.7	·	·	0.5	·	0.2	1.5	0.1		46.5	104	+ 2	18	12	1	1
		Stolzenberg	50	1.9	2.2	9.1	10.4	·	2.0	4.4	2.5	1.1	·	·	0.4	4.6	3.1	0.3	·	0.2	1.1	1.9	0.1	2.1	·	0.4	·	0.1	·	·	0.1	3.4	0.4		51.8	115	+ 7	22	14	2	·
		Bublitz	130	1.0	5.8	3.4	22.5	2.5	1.0	4.8	1.9	4.8	·	·	0.3	1.1	1.1	0.7	·	·	·	4.4	·	·	·	·	·	·	0.8	·	·	0.4	·		55.5			16	12	·	·
		Reckow	91	0.4	7.4	3.2	19.0	1.6	1.8	2.3	2.4	3.5	·	·	·	2.2	3.4	2.2	0.3	0.2	0.4	3.7	·	3.2	0.1	·	0.3	·	1.3	0.3	0.8	2.6	0.1		62.7	117	+ 9	24	15	3	·
		Kolberg	2	2.3	8.1	4.4	9.8	1.1	0.6	2.3	1.9	4.8	·	0.1	1.4	3.5	3.4	0.6	·	0.6	1.5	3.2	0.1	1.3	·	0.2	0.1	·	0.4	0.1	0.4	1.5	4.3		57.1	130	+13	26	16	1	·
	Rega	Muhlendorf	100	0.8	2.4	6.1	13.8	2.3	1.4	5.4	0.3	4.8	·	·	0.6	5.8	2.0	0.7	·	1.6	0.3	1.6	·	2.4	·	0.6	0.8	0.4	0.1	·	0.4	2.4	0.7		57.7	121	+10	24	13	3	1
		Greifenberg i. P.	17	2.0	·	8.5	6.4	0.5	1.9	4.8	2.6	·	·	·	1.2	8.2	4.4	·	·	1.2	1.1	2.5	·	1.2	·	0.5	0.7	·	0.5	·	·	·	2.4		50.6	106	+ 3	18	14	1	1
		Treptow a. R.	10	2.4	·	7.5	6.5	1.2	1.0	5.3	2.4	·	·	·	0.3	6.7	4.8	0.2	·	1.3	1.0	2.1	·	0.9	0.5	0.0	·	·	·	·	·	5.8	3.4		53.3	123	+10	18	14	1	1
	Dievenow u. Gr. Haff	Wittenfelde	20	0.9	1.1	8.3	6.0	·	2.6	5.5	1.2	·	·	·	0.4	6.9	2.4	·	·	2.0	1.4	4.0	·	0.9	·	0.6	·	0.9	·	·	·	·	1.8		46.9	102	+ 1	17	12	1	1
		Naugard	55	4.1	·	11.8	4.8	2.5	6.7	0.8	4.7	4.4	·	·	0.4	8.1	3.2	·	·	1.0	·	3.7	·	1.3	·	0.8	·	·	·	·	0.6	1.2	·		60.1	136	+16	17	13	·	·
		Kartlow	21	3.4	0.4	8.9	5.4	0.5	2.8	5.6	0.9	4.6	0.3	·	3.4	3.8	3.9	0.2	·	2.1	·	3.5	·	0.5	0.1	·	0.1	·	0.3	·	·	0.7	0.5		51.9	118	+ 8	22	11	2	1
		Wollin	6	2.2	·	8.0	3.7	2.6	·	4.7	0.9	5.0	·	·	0.5	6.3	1.8	·	·	2.2	·	2.4	·	·	·	0.8	0.1	·	·	·	·	0.3	3.5		45.0	112	+ 5	16	11	1	1
Oder																																								
Quelle bis Glatzer Neiße	Oder	Liebau	500	·	12.1	0.6	·	17.5	·	0.2	·	·	·	·	0.4	·	·	·	11.2	9.7	·	·	·	·	·	·	18.7	3.8	·	·	·	·	·		74.2	155	+26	9	6	·	·
		Wigstadtl	482	·	4.0	2.5	4.4	13.8	·	0.2	·	·	·	·	·	0.3	·	·	21.0	3.5	·	0.9	0.4	·	·	·	15.0	5.5	·	·	·	·	·		71.5	188	+34	12	8	1	2
		Zauchtl	280	·	0.4	3.7	1.3	·	·	·	·	·	·	·	·	1.0	·	·	·	7.5	·	·	0.2	·	·	·	10.5	3.1	0.2	·	·	·	·		27.9	82	- 6	9	6	·	·
		Freiberg	300	·	1.1	1.1	1.1	4.5	·	·	·	1.2	·	·	·	·	·	·	·	7.5	·	3.8	1.5	·	·	·	15.2	6.3	1.1	·	·	·	·		44.4	108	+ 3	11	11	·	·
		Skripp	494	1.2	·	·	·	·	3.7	·	2.2	·	·	·	·	·	·	12.8	9.2	7.1	·	·	·	·	·	8.6	3.9	·	·	·	·	·	·		48.7	108	+ 4	8	8	·	1
		Königsberg	263	Beobachtungen fehlen																																				
	Oppa	Buchbergstal	670	10.8	3.3	7.6	4.5	3.4	6.7	4.5	3.2	·	·	0.2	0.1	1.7	1.3	·	23.6	1.6	·	·	0.6	0.1	·	·	14.7	0.9	·	·	·	·	·		88.8			18	13	·	·
		Altvater	1306	·	2.3	7.9	37.9	62.3	0.9	3.9	·	·	·	·	5.8	7.9	6.3	2.1	18.2	1.3	2.2	·	2.0	1.2	·	·	7.6	·	·	·	·	·	·		169.8			16	15	6	·
		Breitenau	440	·	·	2.6	2.7	4.5	·	0.4	0.6	·	·	·	0.8	1.2	1.0	·	25.6	4.6	·	·	0.4	·	·	·	16.3	1.6	0.3	·	·	·	·		62.6			14	9	·	2
		Kuhberg	709	0.1	1.5	2.0	0.6	12.2	1.0	·	0.3	1.2	·	·	·	0.3	·	·	36.1	2.9	·	·	·	·	·	0.2	17.2	1.3	1.1	·	·	0.1	·		78.1			16	10	·	4
		Schönwiese	320	·	·	1.4	0.8	1.4	0.3	·	·	0.4	·	·	·	·	·	·	19.5	8.5	·	·	2.1	·	·	·	13.8	0.7	·	·	·	·	·		48.9			10	6	·	1
		Gr. Herrlitz	270	·	·	2.3	0.4	2.1	·	0.2	·	0.8	·	·	·	·	·	·	19.7	4.3	·	·	0.2	·	·	·	10.9	4.2	·	·	·	·	·		45.1			10	6	·	1

+ Gr. Nuspis 60 ++ Altkirchen 65 -

Flußgebiet		Ort	Seehöhe m	1	2	3	4	5	6	7	8	9	10	11	12	13	14	15	16	17	18	19	20	21	22	23	24	25	26	27	28	29	30	31	Monatssumme mm	Monatssumme % d. Norm.	Abweichung v. d. Norm.	Zahl der Tage mit Niederschl. ≥0,1	Niederschl. ≥1,0	✳ ≥0,1	⊠
Quelle bis Glatzer Neiße	Oppa	Turkau	300	·	·	0,1	·	4,2	·	2,0	·	1,7	·	·	·	·	·	·	20,0	5,5	·	·	1,3	·	·	·	7,4	2,7	·	·	·	·	·	·	44,9	128	+10	9	8	·	·
		Troppau	261	·	2,2	2,2	·	0,5	·	0,4	·	0,8	·	·	0,4	·	·	·	30,1	7,1	·	0,4	0,2	·	·	·	8,6	5,2	·	·	·	·	·	·	58,1	188	+27	12	6	·	·
	Oppa, Mohra	Karlsdorf	700	0,1	0,9	2,4	38,0	58,7	1,4	3,3	·	·	·	·	4,9	5,0	3,2	·	19,0	4,1	·	·	1,0	0,6	0,3	0,4	20,7	0,4	·	·	·	·	·	·	164,4			18	12	2	4
		Freudenthal	547	·	·	1,7	8,7	12,8	0,1	0,3	·	·	·	·	0,7	0,6	0,5	·	23,8	4,1	·	·	0,1	·	·	·	19,4	2,8	0,4	·		·	·	·	76,0	169	+31	14	7	·	1
		Heidenpiltsch	550	Beobachtungen fehlen																																					
	Opa	Hultschin	225	·	1,2	·	1,0	3,0	·	·	·	1,0	·	·	·	·	·	2,3	19,3	·	·	·	1,4	·	·	·	6,4	12,4	·	·	·	·	·	·	48,0	185	+22	9	9	·	·
	O.	~~Annaberg~~ +	~~260~~	·	1,9	4,3	22,1	20,8	·	5,4	·	·	·	·	5,0	3,5	1,3	·	18,2	1,0	·	·	1,6	·	·	0,7	4,9	0,3	·	·	·	·	·	·	91,0			14	12	·	·
	O. Zinna	Neudorf	255	·	0,6	0,5	2,4	12,1	·	·	0,9	0,1	·	·	·	·	·	·	16,6	0,8	·	·	·	·	·	·	15,6	4,9	0,5	·	·	·	·	·	55,0			11	5	1	1
	Oder	Katscher	220	·	2,3	3,4	1,1	3,7	·	0,1	·	1,0	·	·	·	·	·	·	23,3	6,0	·	·	0,2	·	·	·	7,4	0,5	0,5	·	·	0,1	·	·	49,6	137	+14	13	8	·	·
		Ratibor	185	·	4,9	2,2	7,0	3,6	·	·	·	0,5	·	·	0,2	·	·	·	16,9	6,3	·	0,1	1,1	·	·	·	4,7	3,8	·	·	·	·	·	·	51,3	127	+11	12	9	·	·
		Klein Rauden	200	·	4,0	3,4	12,5	4,5	·	·	·	·	·	·	·	0,1	·	·	24,8	4,3	·	0,8	1,6	·	·	·	10,3	4,4	0,1	·	·	·	·	·	70,8			12	9	·	1
	Klodnitz	Beuthen	282	·	1,3	1,7	8,1	17,1	1,2	0,3	·	0,4	·	·	·	·	·	·	10,7	10,2	·	2,0	2,9	·	·	·	6,5	5,9	·	·	·	·	·	·	68,3	148	+22	13	11	·	1
		Gleiwitz	235	·	1,5	2,6	12,8	12,4	·	0,4	·	0,9	·	·	·	1,4	·	·	16,9	6,1	·	1,1	4,4	0,2	·	·	6,4	6,5	0,5	·	·	·	·	·	74,1	185	+34	15	11	·	·
		Dramatal	255	·	2,1	2,7	13,1	15,0	1,7	0,5	·	·	·	·	·	0,5	0,1	·	21,1	8,0	·	0,5	3,9	0,1	·	·	8,8	2,1	0,1	·	·	·	·	·	80,3	182	+36	16	10	·	1
		Bischofstal	185	·	5,2	2,7	13,3	12,2	0,3	0,1	1,0	·	·	·	0,4	·	0,9	·	24,0	4,1	·	0,3	0,3	·	·	·	0,5	0,9	0,1	·	0,1	·	·	·	66,4	165	-26	17	7	·	1
	O.	Gnadenfeld	237	·	3,6	2,9	6,0	5,5	·	0,1	0,1	0,6	·	·	1,5	0,5	·	·	25,0	4,3	·	·	0,1	·	·	·	8,9	4,6	0,4	·	·	·	·	·	64,1	160	+24	15	9	·	1
	Hotzenplotz	Oberglogau	202	·	1,2	·	10,2	7,8	·	·	·	0,1	·	·	1,9	·	·	·	21,6	2,8	·	·	·	·	·	·	17,2	2,5	0,2	·	·	·	·	·	65,5	183	+30	10	8	·	·
		Schönowitz	207	·	1,7	·	3,3	13,4	·	0,4	0,8	·	·	·	·	·	·	·	20,9	2,9	·	·	·	·	·	·	11,4	·	·	·	·	·	·	·	54,8	153	+19	8	6	·	3
	Oder	Krappitz	170	·	4,0	1,9	9,7	12,2	1,0	·	0,2	·	·	·	·	1,6	·	·	20,6	4,5	·	·	1,7	·	·	·	15,5	0,6	·	·	·	·	·	·	73,5	195	+36	12	10	·	2
		Groschowitz	155	·	1,2	5,9	10,3	16,8	12,7	·	·	·	·	1,4	1,3	·	·	·	19,5	2,4	·	·	0,5	·	·	·	3,2	1,6	0,3	·	·	·	·	·	77,1			13	11	·	·
		Klosterbrück	153	·	2,1	0,2	10,5	30,5	5,6	0,6	0,1	·	·	·	2,6	0,4	·	·	19,4	1,2	·	·	·	0,2	·	·	4,8	0,1	0,2	·	·	·	·	·	78,5			15	8	·	1
	Malapane	Horneck	251	·	1,8	1,8	10,5	22,3	0,4	·	·	2,4	·	·	·	0,6	·	·	20,6	10,0	·	0,6	1,4	·	·	·	14,4	2,1	0,2	·	·	·	·	·	89,1	197	+44	14	10		·
		Andreashütte	210	·	3,4	1,5	14,8	25,5	0,5	0,4	0,4	1,0	·	·	0,8	1,0	·	·	16,4	6,0	0,2	·	0,1	0,4	·	·	10,5	2,4	0,4	·	·	0,3	·	·	86,0	187	+40	19	10	·	1
		Guttentag	234	·	2,5	0,5	16,0	20,5	1,5	1,5	0,1	·	·	·	0,4	2,5	0,3	·	16,0	·	·	0,1	·	1,2	·	·	10,0	2,5	·	·	·	·	·	·	75,6	169	+31	15	10	·	·
		Groß Strehlitz	230	Beobachtungen fehlen																																					
Glatzer Neiße	Neiße	~~Mittelwalde~~ ++	~~365~~	·	1,0	5,1	36,8	44,1	0,1	1,1	·	0,3	·	·	3,1	4,0	0,4	·	15,1	0,9	·	0,2	·	0,8	·	0,1	0,4	0,7	0,3	·	·	·	·	·	114,5	262	+71	18	8	·	1
		Wölfelsgrund	830	·	0,4	4,7	10,9	21,6	1,2	0,5	·	0,3	·	·	·	0,8	·	·	14,4	0,4	·	·	0,1	·	·	·	2,4	0,9	·	·	·	·	0,1	·	58,7	113	+ 7	14	6	2	3
		Habelschwerdt	368	·	0,3	4,8	13,6	22,3	0,1	·	0,1	·	·	·	0,6	6,0	1,0	·	14,5	·	0,4		0,1	·	·	·	0,3	0,6	·	·	·	·	·	·	64,7	147	+21	14	6	·	·
		Pohldorf	514	·	2,2	1,6	24,4	36,9	1,0	·	·	·	·	1,3	1,0	8,2	10,2	·	4,8	·	·	·	·	·	·	1,3	·	·	·	·	·	·	·	92,9	163	+36	11	11	·	·
	Biele	Bielendorf	690	·	1,2	1,8	3,2	33,6	1,5	0,6	1,4	·	·	·	1,2	4,6	1,2	·	17,5	0,8	·	·	0,7	·	·	·	9,6	1,2	·	·	·	·	·	·	80,1	138	+22	15	12	3	2
		Landeck, Bad	460	·	1,2	3,3	0,7	16,7	·	0,2	·	·	·	·	·	·	0,2	·	11,9	1,1	·	·	0,1	·	·	·	0,3	1,2	·	·	·	·	·	·	36,9	79	-10	11	6	1	2
		Ullersdorf	340	0,3	·	2,5	3,0	1,3	0,2	0,2	·	·	·	·	·	0,7	·	·	4,8	0,2	0,3	·	·	·	·	0,3	0,3	0,8	·	·	·	·	·	·	14,9	42	-21	13	4	·	2
	Weistritz	Grunwald	900	1,5	3,3	7,3	57,5	56,4	2,0	4,2	0,1	·	·	·	2,8	4,2	1,3	·	12,2	0,3	1,1	·	·	1,4	0,1	0,6	·	0,2	·	·	·	·	·	·	156,5	160	+59	18	13	5	6
		Reinerz, Bad	538	·	1,3	4,6	35,5	35,2	1,4	6,8	0,9	·	·	0,1	1,0	7,3	1,8	·	12,8	0,5	0,2	·	·	1,6	·	0,1	·	·	·	·	·	·	·	·	111,1	154	+39	16	11	·	2
	N.	~~Glatz~~ +++	~~300~~	·	0,2	1,0	11,6	28,0	·	4,6	·	·	·	·	·	2,6	0,1	·	15,4	·	·	·	·	1,5	·	0,5	·	·	·	·	·	·	·	·	65,5			10	7	·	·
	Steine	Friedland	505	·	1,9	1,3	4,6	15,2	1,5	1,9	1,9	0,2	·	·	·	5,6	1,9	0,5	13,1	4,4	0,1	1,1	·	0,3	·	0,4	2,6	0,5	·	·	·	·	·	·	59,0	107	+ 4	19	13	·	2
		Braunau	420	Beobachtungen fehlen																																					
		Neurode	400	·	1,0	0,7	4,8	20,0	·	·	0,1	·	·	·	·	0,8	·	0,6	15,1	0,5	·	·	·	·	·	0,4	0,2	·	·	·	·	·	·	·	44,2	110	+ 4	11	4	·	·
		Reichenforst	438	0,1	0,1	0,2	7,5	17,5	0,1	·	0,2	·	·	·	0,1	3,5	·	0,8	0,1	0,3	0,1	·	·	0,3	·	0,5	0,3	0,1	·	·	·	·	·	·	31,8	82	- 7	17	3	·	1
	Steine bis Mündung	Maifritzdorf	285	·	0,8	0,4	1,6	29,1	0,2	1,4	·	·	·	·	·	·	0,3	·	15,8	0,5	·	·	·	·	·	·	·	·	·	·	·	·	·	·	50,1	125	+10	9	4	·	·
		Silberberg	480	0,8	0,7	3,0	2,0	33,3	0,2	1,6	·	·	·	·	0,7	·	·	·	12,1	0,7	·	·	·	·	·	·	·	·	·	·	·	·	·	·	55,1	115	+ 7	10	5	·	2
		Weigelsdorf	375	·	·	0,1	5,3	34,7	0,1	0,4	·	·	·	·	·	0,8	0,7	·	18,4	0,6	·	·	·	·	·	·	1,2	0,2	·	·	·	·	·	·	62,5	143	+19	11	4	·	1
		Patschkau	245	0,2		1,2	4,8	31,8	0,1	0,1	0,3	0,2	·	·	·	·	·	·	18,8	0,6	·	·	·	·	·	·	0,5	0,8	0,2	·	·	·	·	·	59,6	167	+24	13	4	·	2
		Sörgsdorf	305	·	2,1	·	8,2	36,0	·	·	·	·	·	·	·	·	·	·	17,0	0,1	·	·	·	·	·	·	2,0	·	·	·	·	·	·	·	65,4			6	5	·	·
		Freiwaldau	560	·	0,5	1,8	2,0	16,6	0,8	0,6	0,7	0,2	·	·	0,2	0,5	1,4	·	19,0	1,4	·	·	0,2	·	·	·	3,6	4,1	0,8	·	·	·	·	·	54,4	124	+10	17	8	·	2
		Neiße-Heiligkreuz	180	·	3,8	1,0	2,5	26,3	·	1,0	0,8	·	·	·	·	·	·	·	17,9	2,0	·	0,1	·	·	·	·	2,4	1,4	0,7	·	·	·	·	·	59,9	158	+22	12	9	·	·
		Petersheide	225	·	2,6	0,3	7,0	19,6	1,3	·	·	·	·	·	1,1	·	·	·	16,2	3,4	·	·	·	·	·	·	0,8	1,1	·	·	·	·	·	·	53,4	147	+17	10	8	·	·

+ Ruderswald 503 ++ Schönfeld 410 +++ Reichenau 415

Flußgebiet	Ort	Seehöhe m	1	2	3	4	5	6	7	8	9	10	11	12	13	14	15	16	17	18	19	20	21	22	23	24	25	26	27	28	29	30	31	Monatssumme mm	Monatssumme % d. Norm.	Abweichung v. d. Norm.	Zahl der Tage mit Niederschl. ≥ All. 0.1	Zahl der Tage mit Niederschl. ≥ All. 1.0	Zahl der Tage mit Niederschl. ≥ All. 0.1 ☒
Glatzer Neiße bis Katzbach	Friedland	200	.	3.8	1.4	7.0	18.6	0.3	0.1	1.2	.	.	.	1.8	.	.	.	16.2	3.6	.	.	.	.	.	.	6.2	2.7	0.4	.	.	.	.	63.3	162	+24	13	10	2
	Seifersdorf	175	.	0.8	1.0	6.0	22.5	1.0	0.5	0.3	.	.	.	1.1	0.4	.	.	19.0	1.5	0.5	.	0.9	0.1	.	.	6.0	0.2	.	.	.	.	.	61.8	159	+23	16	8	.
Steine b. Münd / Glatzer Neiße	Rosenberg	240	0.2	0.7	.	14.8	15.4	2.5	0.6	0.2	0.2	.	.	0.5	0.5	.	.	17.5	3.4	0.2	.	.	0.6	.	.	6.6	2.7	0.3	.	.	.	.	66.9	136	+18	17	7	1
Stober	Kreuzburg	180	.	.	.	.	.	.	0.5	.	.	.	.	.	.	.	.	18.2	.	1.5	.	.	1.0	.	.	5.6	1.1	.	.	.	.	.	27.9	66	-14	6	5	.
	Kupp	156	1.8	13.5	.	10.0	10.0	.	.	.	.	.	.	4.7	.	1.0	.	10.0	.	.	1.2	0.3	.	.	.	3.7	.	4.1	.	.	.	.	60.3	134	-15	11	10	.
	Sausenberg +	290	.	2.3	.	13.6	15.2	1.3	.	0.6	.	.	.	.	1.9	.	.	.	18.7	.	.	.	.	3.3	.	4.0	1.1	.	.	.	.	.	62.0			10	9	.
	Karlsruhe	160	.	3.0	0.5	12.2	23.5	6.5	1.5	0.4	0.1	.	.	0.8	1.0	.	.	17.3	1.3	.	.	.	1.0	.	.	0.9	1.2	1.4	.	.	.	0.5	73.1	170	+30	17	11	1
Oder	Brieg	143	.	10.1	.	12.5	20.2	9.2	0.5	0.5	.	.	.	0.5	.	.	.	10.0	3.5	.	.	.	0.3	.	.	0.2	0.3	.	.	.	.	.	74.8	197	+37	12	6	.
	Neuvorwerk	135	.	4.5	0.6	10.9	17.3	0.6	0.5	0.5	0.2	.	.	.	1.1	.	.	15.7	1.4	0.2	.	0.1	0.5	.	.	0.2	0.5	0.1	.	.	.	.	55.1	142	+16	12	6	.
Ohle	Münsterberg	205	.	5.5	0.3	3.5	16.5	0.5	0.3	0.5	.	.	.	.	.	.	0.3	15.2	.	0.3	.	.	.	.	.	.	0.5	.	.	.	.	.	43.4	121	+7	11	4	.
	Strehlen	163	.	3.7	.	4.5	27.2	0.5	.	0.7	.	.	.	0.4	.	.	1.4	15.6	.	.	.	.	.	.	.	.	0.4	.	.	.	.	.	54.4	151	+18	9	5	.
	Ganzwald ++	280	0.1	3.2	4.3	4.1	22.0	1.2	.	0.9	.	.	.	.	0.1	0.6	15.2	1.8	.	.	.	.	0.6	0.2	.	0.4	.	.	.	.	.	.	54.7		14	7	1	1
	Olbendorf	175	.	10.2	0.4	3.2	32.6	0.4	0.2	0.4	.	.	.	1.4	0.2	0.1	0.2	16.6	0.6	.	.	.	.	.	.	0.2	.	.	.	.	.	.	66.7	171	+28	14	5	.
Lohe	Nimptsch +++	200	1.2	3.7	.	2.7	30.7	1.4	.	0.8	.	.	.	.	.	1.5	0.6	15.6	0.4	.	.	.	.	.	.	.	0.5	.	.	.	.	.	59.1	156	+21	11	7	.
	Konradserbe	147												Beobachtungen fehlen																							
	Breslau (Flugh.)	117	.	1.8	.	6.7	23.6	1.0	0.5	1.0	.	.	.	.	1.6	.	.	14.4	1.4	.	0.3	.	0.4	.	.	1.5	0.9	.	.	.	0.1	.	55.2	154	+19	14	9	.
Weide	Schmograu	162	2.0	3.5	0.3	13.7	15.4	0.9	0.5	0.2	.	.	.	.	1.3	.	.	14.2	2.0	.	.	.	0.3	.	.	0.1	0.1	.	.	.	.	.	54.5	133	+14	14	7	1
	Groß Ellguth	140	.	4.2	0.4	17.0	16.4	1.0	.	.	.	.	.	1.1	.	1.9	1.0	17.0	2.0	.	.	.	.	0.8	.	0.2	.	.	.	.	.	.	63.0	185	+29	12	9	.
	Groß Schönwald	240	.	3.0	0.5	22.0	15.0	4.5	0.5	0.2	.	.	.	0.1	0.6	1.6	.	19.0	1.7	.	0.1	.	0.6	.	.	2.0	1.7	0.1	.	.	.	.	73.2	159	+27	17	9	1
Weistritz	Wüstegiersdorf	469	.	1.4	0.4	8.9	22.2	0.1	.	2.4	.	.	.	0.1	2.0	2.4	0.6	18.4	0.2	.	.	.	0.3	0.1	.	3.3	0.2	.	.	.	0.3	.	60.3	117	+9	17	8	1
	Schweidnitz	225	.	0.8	.	3.3	26.2	1.5	.	1.2	.	.	.	.	.	.	0.2	18.9	0.3	0.1	.	.	.	.	.	3.0	0.2	.	.	.	0.1	.	55.8	151	+19	12	6	.
	Reichenbach	260	.	0.1	0.4	7.5	17.3	.	.	0.3	.	.	.	.	.	.	3.4	12.3	.	.	.	.	.	0.3	0.4	.	.	.	.	.	.	.	42.0	117	+6	9	4	.
	Bärmersgrund	550	.	0.7	.	9.1	26.0	0.8	1.7	0.3	.	.	.	.	0.8	0.9	.	15.4	3.3	.	.	.	.	.	.	1.2	0.3	.	.	.	.	.	60.5	102	+2	12	6	1
	Zobten	200	.	1.0	.	6.2	26.3	1.2	0.7	0.5	.	.	.	0.2	0.8	.	0.2	19.8	2.1	.	.	.	.	.	.	0.8	0.1	.	.	.	0.4	.	60.3	147	+19	14	6	.
	Weißstein-K.	417	.	0.7	0.2	7.6	27.1	0.1	0.3	1.0	.	.	.	.	0.6	0.2	.	13.7	.	.	2.0	.	.	.	2.6	3.0	0.1	.	.	.	0.3	.	59.5	127	+13	15	7	1
	Freiburg	300	.	0.9	0.1	5.3	20.6	0.3	.	0.2	.	.	.	.	0.1	.	.	12.2	.	.	0.9	.	.	.	0.9	2.4	.	.	.	.	0.3	.	44.2	123	+8	12	4	1
	Ingramsdorf	178	.	1.9	2.7	8.7	7.2	6.8	2.1	.	.	.	.	.	.	.	.	13.2	.	.	2.5	.	.	.	3.4	1.8	.	.	.	.	0.4	.	50.7	137	+14	11	10	.
	Bresl.-Stabelwitz	120	.	0.7	1.3	10.9	17.1	1.0	1.1	0.5	.	.	.	0.1	.	.	.	13.5	1.0	.	.	.	0.5	.	0.5	2.9	0.6	0.1	.	.	.	.	51.2	130	+12	15	8	.
Oder	Dyhernfurth	110	.	2.1	.	12.5	15.9	3.6	1.3	0.9	.	.	.	0.4	0.7	0.3	.	6.5	.	0.6	1.3	.	0.7	.	.	0.5	.	.	.	.	.	.	47.3	128	+10	14	7	.
	Simsdorf	145	.	1.1	.	7.5	18.6	0.6	1.1	0.8	.	.	.	.	0.5	.	.	4.1	.	0.2	.	.	0.8	.	.	1.7	.	.	.	.	0.2	.	37.2	114	+4	12	6	.
Katzbach	Ketschdorf	440	0.1	3.1	0.9	9.1	23.4	1.4	0.2	1.4	.	.	.	.	.	.	.	3.2	.	2.1	3.6	0.2	.	.	.	3.0	.	0.1	.	.	0.4	0.7	.	52.9	100	0.16	9	2	
	Schönau	300	.	0.8	.	8.8	22.1	4.6	.	1.0	.	.	.	.	3.1	.	.	2.4	.	4.3	4.8	.	0.9	.	.	2.2	.	.	.	.	.	.	55.0	120	+9	11	9	1
	Goldberg	246	0.9	.	.	8.0	28.3	1.2	1.3	0.5	.	.	.	0.2	1.1	.	.	3.5	0.2	9.3	0.6	.	1.0	.	.	0.4	.	.	.	.	0.3	.	56.8	142	+17	15	8	1
Wüt. Neiße	Altröhrsdorf	360	3.2	2.8	1.8	6.0	28.0	.	1.6	1.8	.	.	.	.	.	.	.	0.4	.	2.4	1.6	.	0.9	.	.	2.2	.	.	.	.	.	0.5	.	53.4	100	0.13	10	.	.
	Klonitz	275	.	.	2.4	6.7	19.3	2.3	.	.	.	.	.	.	2.1	.	.	1.8	.	3.6	.	.	0.4	.	.	1.2	.	.	.	.	.	.	39.8	93	-3.6	8	.	.
Schwarzwasser	Kaiserswaldau	187	.	.	.	1.8	19.6	0.8	1.6	.	.	.	.	0.4	3.0	.	.	.	.	3.1	5.8	.	.	.	.	0.1	0.7	0.2	.	0.9	1.1	.	39.1	91	-4.3	13	7	.
	Fuchsmühl	140	.	1.6	0.8	6.4	18.0	4.7	1.5	1.2	.	.	.	0.2	1.1	1.2	.	2.8	.	2.1	1.8	.	1.1	.	0.2	0.4	0.2	.	.	.	1.2	0.3	.	46.8	134	+8.2	19	3	1
	Harpersdorf x	235	.	.	0.4	6.5	25.2	1.9	0.3	0.5	.	.	.	.	0.8	.	.	2.9	.	7.2	1.1	.	0.8	.	.	1.8	.	.	.	.	.	.	49.4	112	+5.2	7		
K.	Liegnitz	118	.	0.5	.	8.1	24.4	1.4	1.5	0.5	.	.	.	.	1.0	.	.	3.3	.	0.4	.	.	3.3	.	.	0.3	0.1	.	.	.	0.2	0.3	.	45.3	137	+12	14	7	1
	Pilgramshain	260	0.1	0.1	.	6.6	17.5	.	.	1.0	.	.	.	.	0.2	.	.	5.0	0.2	.	1.6	0.1	.	.	0.7	2.1	0.2	.	.	.	.	.	35.4	98	-1.3	6	2	
Katzbach bis Bober	Steinau	93	.	1.5	.	7.3	12.6	2.7	2.3	.	.	.	.	.	2.1	0.1	.	2.5	0.1	0.5	1.4	.	0.8	.	.	0.1	0.1	.	.	.	.	.	34.1	98	-1.1	9	.	.
Oder	Wohlau	116	.	2.1	.	10.6	14.5	.	.	.	1.2	.	.	0.3	.	0.8	1.7	3.5	0.4	.	1.1	.	0.5	.	.	.	.	0.6	.	.	.	.	37.3	104	+1.1	12	7	.
	Köben	92	.	3.6	.	7.3	14.2	3.6	1.9	.	0.4	.	.	.	1.7	.	.	1.8	.	0.5	0.8	.	0.9	.	.	0.4	.	.	.	.	.	.	37.1	100	0.12	7	.	.
Bartsch	Kreisau	156	.	2.8	.	12.0	1.0	4.3	2.4	0.4	0.2	.	0.1	0.1	.	.	.	0.2	1.8	0.2	1.7	.	.	.	.	0.3	.	.	.	.	.	.	27.5	69	-12	14	7	.
	Groß Wartenberg	167	0.2	2.5	.	14.5	17.7	0.5	1.9	.	.	.	0.5	.	1.6	2.5	.	15.3	.	2.0	.	.	1.4	.	.	0.8	0.4	.	.	.	.	.	61.8	144	+19	14	9	.
	Charlottenthal	119	.	3.0	12.1	14.0	16.9	4.4	0.8	.	.	.	.	.	1.1	.	.	12.3	3.6	.	0.6	.	.	.	.	1.7	0.8	.	.	.	.	.	71.3	174	+30	12	8	.
	Trebnitz	185	.	6.4	0.3	12.3	13.3	3.6	1.5	0.4	0.4	.	.	0.3	1.7	0.7	.	9.6	1.3	0.4	0.7	0.2	0.4	.	.	2.2	1.3	0.2	.	.	.	.	57.2	143	+17	20	10	.

Flußgebiet		Ort	Seehöhe m	1	2	3	4	5	6	7	8	9	10	11	12	13	14	15	16	17	18	19	20	21	22	23	24	25	26	27	28	29	30	31	Monatssumme mm	Monatssumme % d. Norm.	Abweichung v. d. Norm.	Zahl der Tage mit Niederschl. ≥0.1	Niederschl. ≥1.0	✳ ≥0.1	⊠
Katzbach bis Bober	Bartsch	Trachenberg	90	.	1.8	.	8.8	14.5	4.8	1.3	.	0.3	.	.	.	0.6	0.1	.	4.0	0.3	0.7	1.8	.	0.3	.	.	0.4	.	.	.	.	.	.	.	39.7	101	+ 1	14	7	.	.
		Winzig	180	Beobachtungen fehlen																																						
		Groß Saul	120	0.3	3.7	0.4	13.2	17.2	4.4	4.5	.	0.9	.	.	.	2.0	1.6	.	2.4	0.5	0.8	2.3	.	0.3	.	.	1.0	0.2	.	.	.	.	.	.	55.7			17	10	.	.
	Bartsch bis Faulwasser	Glogau	77	.	2.4	0.3	3.5	15.1	2.2	1.6	0.3	0.6	.	.	.	2.7	.	.	.	0.1	0.3	3.0	.	0.4	.	.	.	0.9	.	.	.	0.1	.	.	38.5	120	+ 7	15	7	.	.
		Fraustadt	102	0.3	3.2	1.1	10.0	15.4	2.8	2.4	.	3.1	.	.	.	4.6	.	.	0.1	0.1	2.1	0.5	.	1.0	.	.	1.1	0.2	.	.	.	.	.	.	48.0	126	+10	16	11	.	.
		Glogeiche	91	0.8	.	1.5	8.8	16.4	1.6	3.5	3.6	.	.	.	0.1	1.8	.	.	.	.	2.6	1.6	.	.	.	1.4	.	.	.	.	.	.	0.1	.	43.8			13	10	.	.
		Freystadt +	103	2.1	1.2	1.8	14.1	17.8	.	2.7	.	4.0	.	.	.	1.5	.	.	.	.	4.5	0.2	.	1.7	.	.	0.5	.	.	.	.	.	.	.	52.1			12	10	.	.
	Faulwasser bis Bober	Schwenten	60	0.5	2.8	0.7	13.0	15.3	1.6	1.8	.	3.9	.	.	.	2.7	.	.	.	.	3.0	0.8	.	1.4	.	.	0.8	0.5	.	.	.	0.2	.	.	49.0	136	+13	15	9	1	.
		Schwiebus	83	0.3	1.8	0.4	10.6	21.1	1.4	1.3	.	3.6	.	.	.	6.1	0.5	0.5	.	.	0.3	4.1	.	1.1	.	.	0.1	.	.	.	.	.	.	.	53.2	152	+18	15	9	.	.
		Züllichau	85	1.4	1.2	3.2	8.3	18.9	.	2.7	.	5.3	.	.	.	2.3	0.4	.	.	.	1.9	3.2	0.1	1.1	.	.	0.2	.	.	.	.	0.6	.	.	50.8	137	+14	15	11	1	.
		Grünberg	147	1.6	.	2.9	7.0	16.7	1.3	2.8	.	1.8	.	.	.	1.3	0.5	.	.	.	3.0	1.4	.	2.1	.	.	0.9	.	.	.	.	0.1	.	.	43.4	99	- 1	14	11	.	.
		Griesel ++	80	1.4	1.1	1.7	16.5	17.4	0.5	1.6	1.4	6.2	.	.	.	3.1	0.8	.	.	0.1	3.3	2.1	.	1.7	.	.	0.5	.	.	.	.	0.3	.	.	59.7	142	+18	17	12	.	.
Bober	Quelle bis Lomnitz	Hermsdorf (städt.)	580	.	.	4.1	15.6	32.8	1.1	0.9	4.0	.	.	.	1.0	24.3	3.4	.	8.1	0.2	3.4	.	.	0.7	.	.	2.0	0.5	.	.	.	.	.	.	102.1	163	+39	15	11	.	3
		Neu Röhrsdorf	740	0.1	0.5	1.2	8.3	26.1	2.6	0.3	3.0	0.1	.	.	0.2	4.1	.	.	4.4	0.1	3.3	2.4	.	.	.	.	6.1	0.5	0.1	.	.	1.5	0.5	.	65.4			20	11	1	6
		Landeshut	442	1.2	0.1	1.0	3.7	23.7	0.5	0.1	0.9	0.1	.	.	0.1	6.1	.	0.3	6.5	0.1	2.6	0.1	0.1	.	.	1.0	0.8	0.2	.	.	0.2	.	0.1	.	49.5	105	+ 3	22	8	.	.
		Giesmannsdorf +++	550	0.2	1.8	0.4	4.3	23.7	0.2	0.2	1.2	.	.	.	.	2.6	1.0	0.1	12.5	.	.	1.7	.	.	.	.	1.3	2.3	0.6	.	.	0.2	.	.	54.3	129	+12	17	10	.	3
		Gottesberg	600	.	1.5	.	4.6	24.7	0.3	0.1	0.8	.	.	.	.	0.5	1.3	0.8	16.5	.	.	0.3	.	.	.	.	2.2	5.3	0.2	.	.	.	.	0.2	.	59.3	116	+ 8	15	7	1	2
	Lomnitz	Hasenbaude	1077	0.2	0.5	4.9	26.3	54.7	2.2	0.5	3.5	.	.	.	0.8	18.3	3.3	0.7	4.6	.	6.6	2.8	.	0.4	.	.	.	0.4	.	.	0.3	0.9	0.3	.	132.2	144	+40	20	10	9	19
		Schneekoppe	1602	0.5	0.2	2.8	8.0	14.6	3.5	1.4	1.1	0.7	.	3.6	6.3	27.7	13.2	0.2	6.6	.	6.2	2.7	.	0.3	.	.	6.6	.	0.2	.	.	1.5	3.0	.	110.9	140	+32	22	16	16	10
		Krummhübel	650	Beobachtungen fehlen																																						
		Arnsdorf	443	.	.	0.7	2.5	24.2	0.9	.	3.3	.	.	.	.	17.8	.	.	4.1	.	2.6	.	.	.	.	3.2	5.0	0.1	.	.	0.7	.	0.3	.	65.4	124	+12	13	8	1	2
		Forstbauden	900	.	.	2.8	7.7	32.2	1.1	3.8	5.1	.	.	.	0.8	39.4	2.3	6.0	0.8	.	5.5	2.4	.	.	.	11.5	.	0.4	.	.	0.8	1.1	.	123.7	167	+50	17	13	8	7
	B.	Hirschberg	347	0.4	.	0.6	9.5	23.0	1.1	0.1	1.7	.	.	.	.	0.3	.	.	2.4	.	6.5	0.5	0.2	.	.	0.2	1.5	0.2	.	.	0.3	0.5	0.1	.	49.1	112	+ 5	18	7	2	.
	Gr. Zack.	Schreiberhau	643	.	1.9	3.8	41.9	51.1	4.5	6.5	1.6	0.3	.	.	1.6	39.2	1.9	.	4.9	0.1	4.4	3.5	.	2.5	.	.	1.8	0.1	.	.	.	0.7	0.8	.	173.1	192	+83	20	15	2	3
		Schneegrubenbde.	1490	1.0	0.6	9.7	38.2	49.8	4.2	0.8	0.5	3.8	0.7	1.3	9.1	16.3	0.9	1.6	2.2	1.7	8.1	0.3	0.1	0.9	.	0.1	0.5	1.1	.	.	0.5	0.4	4.1	.	158.5	162	+61	27	15	4	22
		Hain	535	.	.	0.4	2.4	9.8	29.8	2.1	2.1	2.6	.	.	.	1.1	44.4	1.7	0.7	3.6	0.1	4.7	2.0	.	0.8	.	.	3.8	.	.	.	1.2	0.4	0.1	.	113.8	175	+49	20	14	1	2
	Gr. Zacken bis Sprotte	Johnsdorf	430	.	.	2.1	0.2	4.1	16.2	8.2	0.1	2.0	.	.	.	.	4.8	.	.	3.2	.	6.2	0.2	.	.	.	.	3.9	.	.	.	0.3	.	1.3	.	52.8	98	- 1	14	10	.	4
		Lähn	230	.	0.4	0.1	9.5	28.2	1.5	1.2	0.7	.	.	.	.	0.7	.	.	2.7	.	6.7	.	.	1.2	.	.	1.2	.	.	.	.	.	0.3	.	54.4	121	+ 9	13	8	.	.
		Bunzlau	207	.	0.4	0.1	8.9	24.2	3.0	1.3	.	0.2	.	.	1.0	2.5	.	.	1.9	.	3.0	2.6	.	1.2	.	.	1.2	1.2	0.1	.	.	1.1	.	.	53.9	128	+12	17	13	.	.
		Baierhaus x	144	.	3.1	3.0	10.0	18.6	1.6	3.3	1.8	0.9	.	.	.	1.4	1.0	.	0.3	.	4.0	1.3	.	1.1	.	.	0.4	0.8	.	.	.	1.5	.	.	54.1	160	+20	17	13	.	1
	Sprotte	Heerwegen	183	.	4.6	0.4	7.9	15.8	1.1	1.3	0.5	.	.	.	.	2.3	0.1	.	1.1	.	1.7	1.4	.	1.1	.	.	0.3	0.1	0.1	.	.	0.3	.	.	40.1	98	- 1	17	10	.	.
		Kotzenau	148	.	3.7	1.1	8.4	19.6	1.6	2.2	0.7	0.1	.	.	.	1.8	0.1	.	1.2	.	3.4	1.7	.	0.9	.	.	0.2	0.3	.	.	.	1.7	.	.	48.7	119	+ 6	17	11	.	.
		Buchendamm	133	.	2.3	.	7.4	16.8	2.4	3.1	0.4	0.6	.	.	.	2.0	0.5	.	0.4	.	1.0	3.3	.	1.3	.	.	0.2	0.8	.	.	.	1.1	.	.	43.5	128	+10	16	10	.	.
		Dalkau	142	.	2.5	0.5	10.9	27.6	2.4	2.6	1.8	1.9	.	.	.	1.5	0.3	0.1	.	.	1.1	2.3	.	0.7	.	.	0.2	.	.	.	.	0.4	0.2	.	57.0			17	10	2	1
	Quels	Flinsberg, Bad	475	Beobachtungen fehlen																																						
		Giehren	530	4.8	8.6	0.3	18.3	20.7	2.4	4.1	2.1	1.8	.	.	.	12.3	.	.	0.3	.	.	.	.	.	.	.	6.9	4.3	.	.	.	.	.	.	86.9	147	+23	13	11	2	.
		Greiffenberg	338	0.2	0.1	1.0	17.3	25.1	2.3	0.6	1.6	.	.	.	.	0.7	.	.	2.1	.	5.9	.	.	0.6	.	.	4.0	0.2	.	.	.	0.3	0.5	.	62.5	128	+14	16	8	1	2
		Lauban	270	0.3	.	.	22.6	32.0	0.4	1.0	.	1.0	.	.	.	1.8	.	.	1.0	.	4.5	0.6	.	1.0	.	.	1.1	0.5	.	.	.	0.6	.	.	68.4	137	+18	14	9	.	.
		Hagendorf	300	0.3	0.3	0.1	15.8	29.7	0.6	0.5	1.8	.	.	.	0.2	0.6	0.1	.	2.5	.	6.8	.	.	0.4	.	.	2.8	0.2	0.1	.	.	.	2.0	.	64.8			18	7	1	1
		Prinzdorf xx	165	.	0.1	.	14.2	25.9	5.0	1.5	0.8	.	.	.	0.1	0.3	1.7	.	0.9	.	2.0	1.8	.	.	.	.	2.0	.	.	.	.	0.9	0.2	.	57.4	120	+ 9	15	8	1	.
	Grober Hammerbach	Kohlfurt	193	0.1	3.0	.	12.5	28.0	3.2	0.8	0.8	0.3	.	.	0.1	4.8	1.0	.	0.4	.	4.8	1.5	0.2	1.7	0.1	.	1.7	0.5	.	.	0.1	1.3	0.4	.	67.3	135	+17	22	11	.	.
		Rauscha	151	3.3	0.5	1.7	12.4	18.4	.	4.0	1.4	0.5	.	.	0.1	3.9	.	.	0.3	0.2	5.7	.	.	1.3	0.1	.	1.3	1.1	.	.	1.0	0.2	.	.	57.4	122	+10	19	12	.	.
		Groß Selten	155	0.8	1.1	2.1	16.2	20.2	0.8	2.8	3.4	0.8	.	.	.	5.1	.	.	.	.	3.4	2.8	.	.	.	.	2.8	0.3	.	.	.	0.2	.	.	62.8	150	+21	15	10	.	.
		Seifersdorf	175	1.5	1.6	2.1	17.0	24.7	0.1	3.0	1.0	0.7	.	.	.	3.9	.	.	.	.	3.0	.	.	3.5	.	.	0.3	0.3	.	.	.	0.6	.	.	53.3	151	+21	15	10	.	1
	Bob.	Briesnitz	110	4.4	0.3	3.2	13.0	23.5	2.2	2.6	.	3.7	.	.	.	1.3	.	.	.	.	4.2	1.5	.	0.9	.	.	.	0.8	0.2	.	.	1.0	0.2	.	63.0	150	+21	16	11	.	.
		Buchelsdorf	125	0.5	1.6	3.5	15.7	19.6	1.2	1.9	2.7	3.7	.	.	0.1	2.5	0.4	0.2	.	.	1.0	3.5	.	1.9	.	.	1.2	0.2	.	.	.	0.2	.	.	61.5	129	+14	19	13	1	2
O.	O.	Crossen	45	1.8	1.8	1.9	11.1	17.5	0.2	0.7	0.8	4.8	.	.	.	2.6	0.8	.	0.1	.	1.4	2.5	.	1.6	.	.	.	.	0.4	.	.	0.2	.	.	50.2			17	10	.	.

+ Bergenwald 85 ++ Rothenburg 65 +++ Mittel Konradswaldau 502 x Sprottau 121 xx Naumburg 208

Flußgebiet		Ort	Seehöhe m	1	2	3	4	5	6	7	8	9	10	11	12	13	14	15	16	17	18	19	20	21	22	23	24	25	26	27	28	29	30	31	Monatssumme mm	% d. Norm.	Abweichung v. d. Norm.	Zahl der Tage mit Niederschl. ≥0.1	≥1.0	≥10.0	≥50.0
Lausitzer Neiße	Quelle bis Mand.	Gablonz a.d.N.	495	0.3	4.3	6.9	18.5	39.0	2.9	3.3	3.2	·	·	·	1.5	9.6	0.5	0.4	4.3	0.1	6.6	0.9	·	2.9	0.3	·	0.6	0.6	0.1	·	0.2	0.4	0.1		107.5	168	+44	24	12	·	1
		Jeschken	1010	1.2	8.0	6.0	27.2	37.1	2.0	3.1	2.3	1.9	·	·	2.0	12.5	1.2	·	3.0	·	7.0	2.1	·	8.8	·	·	3.0	1.8	·	·	·	·	0.5		130.7			19	18	4	·
		Reichenberg	407	1.4	3.4	3.3	12.2	37.1	1.6	1.9	4.2	·	·	·	0.4	10.4	·	·	3.6	·	7.3	1.4	·	1.2	·	·	4.6	0.4	·	·	·	·	0.1		94.5	152	+32	17	14	1	·
		Olbersdorf	490	2.0	0.4	0.8	11.9	31.8	0.5	1.0	2.0	·	·	·	1.7	5.0	·	0.2	3.3	·	7.6	1.0	·	·	·	·	9.2	·	·	·	·	4.5	·		82.9	148	+27	16	12	1	3
		Freudenhöhe	381	1.0	·	4.1	17.8	34.9	·	(1.5)	(2.5)	·	·	·	(1.0 | 12.0)	·	·	(3.0)	·	7.6	0.9	·	1.8	·	·	3.4	·	·	·	·	·	·		91.5	173	+39	13	12	·	·
	Mandau	Walddorf	393	0.8	2.1	2.7	16.1	24.9	0.5	2.2	3.5	0.3	·	·	0.2	10.7	0.9	0.1	2.8	·	2.9	4.3	·	4.4	·	0.0	5.3	0.7	0.0	·	0.3	1.7	0.0		84.4	143	+25	21	13	·	2
		Schönlinde	422	6.3	13.2	0.9	1.6	27.1	1.2	·	0.2	·	·	·	0.2	7.3	0.2	0.4	0.8	0.1	7.6	0.1	·	3.4	·	·	1.2	·	1.8	·	·	·	·		73.6			18	10	·	1
		Oybin	415	2.1	·	4.4	21.3	37.3	0.2	1.6	1.7	·	·	·	1.0	10.3	·	0.2	3.3	0.4	4.2	1.9	·	4.0	·	0.0	1.5	·	·	·	0.1	0.0	0.2		95.7	135	+25	18	13	1	·
		Zittau	240	0.6	3.3	0.9	11.5	28.6	0.6	0.9	1.5	·	·	·	0.0	17.8	0.8	·	2.7	·	4.0	2.0	·	0.9	·	·	0.7	0.2	·	·	0.0	0.2	0.1		77.3	176	+33	18	8	2	·
		~~Hirschfelde~~ +	~~222~~	0.2	3.8	0.6	13.5	21.4	1.0	1.6	1.1	0.0	·	·	0.0	2.9	0.5	0.0	1.4	·	4.3	0.4	·	·	·	·	1.1	0.0	·	·	0.3	0.0	0.3		54.4	109	+ 4	16	10	1	·
		Reichenau	253	0.7	1.3	·	10.3	25.2	1.0	0.2	0.4	0.6	·	·	0.2	5.8	·	·	1.6	·	4.5	·	0.8	0.1	·	·	3.7	0.4	·	·	·	2.3	0.0		59.1	134	+15	17	9	1	3
		Bullendorf	350	·	0.4	0.3	8.0	29.0	0.8	·	·	·	·	·	2.1	·	·	·	2.5	·	6.6	0.1	·	·	·	·	1.5	1.1	0.1	·	·	0.2	·		52.7			13	7	1	1
	Mandau bis Lubst	Oberstrahwalde	362	1.2	2.0	1.2	11.4	24.8	0.9	2.4	2.7	0.1	·	·	·	7.8	0.9	0.0	1.3	0.1	3.4	2.4	·	0.9	0.1	·	3.8	0.3	·	·	0.4	1.3	0.2		69.6	151	+24	22	13	2	2
		Schönberg	215	0.1	1.0	0.9	18.0	20.5	·	0.8	0.5	·	·	·	·	2.5	·	·	1.0	·	6.0	1.2	·	·	·	·	1.9	·	0.3	·	0.2	0.3	0.9		56.1	125	+11	16	8	2	2
		Görlitz	211	0.2	2.9	1.3	9.6	26.5	·	0.8	0.6	·	·	·	·	2.7	·	·	0.2	·	4.9	1.9	·	1.0	·	·	3.1	0.3	·	·	·	·	·		56.0	107	+ 8	14	9	·	·
		Lichtenberg	230	0.2	1.7	1.1	12.7	27.3	0.7	1.5	0.9	0.1	·	·	0.2	3.7	0.6	·	0.5	·	6.7	0.6	·	1.2	·	·	2.6	0.2	·	·	·	0.3	0.1		62.9			20	9	·	·
		Gelblach	160	·	4.4	1.1	9.8	18.2	5.4	3.1	1.2	0.5	·	·	·	4.4	·	·	·	·	5.1	·	·	2.6	·	·	1.3	0.7	·	·	·	·	·		57.8	118	+ 9	13	11	·	·
		Muskau	117	1.3	2.4	2.5	15.4	25.1	1.6	3.4	2.9	0.6	·	·	0.2	9.3	0.5	·	·	·	1.4	2.5	0.3	2.1	·	·	2.0	0.4	0.3	·	0.2	1.2	0.1		75.7	168	+31	22	14	·	·
		Forst	75	4.0	1.0	6.4	10.7	27.4	0.9	0.2	1.4	1.7	·	·	·	3.2	·	·	0.1	·	1.9	1.1	·	1.6	·	·	0.7	0.1	·	·	·	0.4	0.5		63.3	171	+26	18	11	1	1
	Lubst	Sommerfeld	85	1.4	·	4.3	12.3	25.0	1.5	1.8	1.7	3.0	·	·	·	4.0	·	·	·	·	1.5	2.3	·	1.5	·	·	·	1.2	0.0	·	·	4.0	·		65.5	157	+24	14	14	1	·
		Kanig	65	2.5	0.7	2.4	15.2	17.3	0.4	0.4	1.2	3.4	·	·	·	4.2	0.9	·	·	·	2.0	2.0	·	1.5	·	·	0.2	0.5	·	·	·	3.6	·		58.4	149	+19	17	11	·	·
		Guben	46	2.7	0.7	2.8	12.9	13.8	0.8	0.6	1.5	4.7	·	·	0.0	5.5	1.1	0.0	0.1	·	1.7	2.5	·	0.6	·	·	0.0	0.0	0.0	·	·	1.0	·		53.0	126	+11	16	11	1	·
	Lausitzer Neiße bis Warthe	Ziebingen	51	5.7	0.2	3.4	6.2	14.9	·	0.7	1.1	4.1	·	·	0.5	4.6	1.7	·	·	·	3.3	·	·	3.4	·	·	·	·	·	·	0.4	0.5	·		50.7	134	+13	15	10	·	·
		Müllrose	42	6.5	·	3.3	6.0	14.8	0.1	1.0	0.1	4.0	·	·	0.4	7.2	3.6	·	·	·	2.7	1.6	·	5.6	·	·	·	·	·	·	·	0.5	0.1		57.5	166	+23	16	11	1	1
		Sternberg	95	2.7	·	3.4	9.8	17.3	·	1.4	1.0	6.9	·	·	·	5.6	2.4	0.1	·	·	2.0	1.6	·	2.3	·	·	0.8	0.1	·	·	·	0.3	·		57.7	145	+18	16	12	1	·
		Frankfurt a. d. Oder (Stadtgärt.)	59	2.7	0.2	3.1	7.0	15.5	0.3	1.6	1.0	6.3	·	·	0.0	7.9	3.2	0.2	0.0	0.6	1.9	1.6	·	2.5	·	·	·	·	·	·	·	·	·		55.6	151	+19	16	12	·	·
		Küstrin	21	·	·	4.3	3.7	14.4	0.7	4.4	1.4	4.2	·	·	0.0	4.9	2.3	·	·	0.3	2.5	1.6	·	1.4	·	·	·	0.0	0.0	·	·	0.1	·		46.2	139	+13	14	11	·	·
Warthe	Quelle bis Netze	Kirchlinden	198	·	·	1.6	17.6	18.2	2.6	0.6	·	·	·	·	·	0.4	·	·	17.0	1.2	·	·	·	1.6	·	·	2.2	1.2	·	·	·	·	·		64.2	157	+23	11	9	·	·
		Wierzebaum	63	3.1	5.0	3.0	3.4	13.6	·	0.3	0.4	7.4	0.0	·	·	3.4	0.8	·	·	·	·	4.0	·	1.1	·	·	·	·	0.6	·	·	·	·		46.1	128	+10	13	9	·	·
		~~Reichenau~~ ++	~~43~~	4.5	2.5	5.7	4.3	13.0	·	5.7	·	3.4	·	·	·	5.7	2.6	·	·	·	5.3	1.5	0.0	·	·	·	·	·	·	·	·	·		54.2	138	+15	11	11	·	·
		Dürlettel	101	·	1.8	2.4	3.2	14.6	2.3	1.4	1.1	3.4	0.1	·	·	3.4	1.2	0.3	·	·	1.1	4.2	0.2	1.2	0.2	·	0.4	0.4	·	·	·	3.6	·		46.5	162	+18	20	14	·	·
		Blesen	40	0.4	1.7	1.1	9.2	16.9	1.8	3.0	0.8	4.2	·	·	·	3.2	·	·	·	0.7	0.1	3.7	·	0.7	·	·	0.6	0.0	·	·	·	1.1	·		49.2	153	+17	16	10	·	·
	Netze, Küddow u. Lobsonka	Dobrin	158	·	5.5	·	13.0	3.5	·	1.7	·	1.4	·	·	·	2.1	4.7	0.8	·	·	·	2.6	·	·	·	·	·	·	·	·	·	1.6	·		35.9	92	- 3	10	9	·	·
		Neustettin	139	·	2.6	2.0	16.4	2.4	·	6.2	0.3	0.3	·	·	·	2.2	1.8	0.9	·	·	0.8	4.4	·	3.0	·	0.4	·	·	0.5	·	·	1.8	·		46.0	104	+ 2	16	10	2	·
		~~Gr. Karzenburg~~ +++	~~162~~	·	6.3	10.2	5.6	3.1	·	4.5	·	2.1	·	·	·	2.1	2.3	·	·	·	·	4.7	·	2.7	·	·	·	·	0.9	·	·	2.7	·		47.2			12	11	1	·
		Ratzebuhr	128	0.0	3.6	0.0	17.0	3.6	1.3	6.3	0.4	1.4	0.1	·	·	2.8	1.5	1.2	0.2	0.3	0.9	3.1	0.2	1.9	0.1	0.0	0.0	·	0.1	·	0.0	0.9	0.0		46.9	124	+ 9	20	11	1	·
		Jastrow	107	0.3	0.4	1.9	14.5	3.2	3.4	7.0	0.8	4.4	·	·	0.3	2.0	4.2	1.7	·	·	1.0	3.0	·	1.2	·	·	·	·	·	·	0.5	2.5	·		51.3	131	+12	18	13	1	·
		Hasenfier	143	0.4	3.2	3.8	4.2	·	·	5.9	0.6	4.2	·	·	·	2.2	3.7	0.4	·	0.1	1.5	4.0	·	1.7	·	·	·	·	0.2	·	·	·	·		36.1			15	10	2	·
		Pielburg	140	0.6	3.5	2.1	17.3	4.7	0.3	7.6	·	2.2	·	0.0	0.0	3.8	3.2	0.7	·	·	2.5	3.2	2.1	·	0.0	0.7	·	0.0	0.2	·	·	1.9	·		56.6	136	+15	12	12	2	·
		Deutsch Krone	118	·	4.5	3.2	10.1	5.6	0.5	4.1	·	7.5	·	·	0.3	1.3	0.8	0.2	·	·	1.8	0.1	0.0	0.8	·	·	0.1	·	·	·	0.3	1.2	0.0		42.4	108	+ 3	17	9	1	·
		~~Krojanke~~ ×	~~104~~	·	3.4	0.6	12.8	6.4	1.3	5.8	0.6	3.7	·	·	·	2.6	·	1.8	·	0.8	1.1	·	0.9	1.0	·	·	·	0.2	·	·	·	·	·		41.2	121	+ 7	15	10	1	·
		Schneidemühl	57	0.8	3.0	·	18.0	7.3	0.8	3.0	·	4.8	·	·	·	0.7	1.1	0.3	·	1.2	2.7	0.9	0.2	1.1	·	·	0.1	·	·	·	·	1.3	·		47.3	134	+12	17	10	1	1
	N. Netze, Drage	Scharnikau	50	0.7	3.5	·	12.5	3.5	0.5	·	·	9.2	·	·	·	0.0	1.0	·	·	·	0.0	3.5	·	0.3	·	·	0.2	0.2	·	0.6	·	0.2	0.0		35.9	100	0	13	6	1	·
		Dramburg	123	·	2.3	3.7	13.1	3.5	·	6.2	1.0	5.0	·	·	0.5	4.5	2.6	0.5	·	·	0.3	2.4	0.2	1.4	·	0.9	0.1	0.3	0.1	·	0.2	1.7	0.5		51.0	124	+10	22	12	2	1
		Henkendorf	120	1.7	2.0	5.0	10.9	5.0	·	5.7	0.5	6.9	·	·	·	4.8	3.9	·	·	·	·	3.9	·	2.2	·	0.5	·	·	·	·	·	·	·		53.0	129	+12	13	11	1	·
		~~Krumpohl~~ ××	~~100~~	2.7	·	4.4	17.9	11.1	0.7	·	4.7	9.4	·	·	·	4.0	1.6	·	·	·	·	3.1	·	2.1	·	·	·	·	·	·	·	·	·		61.7			11	10	·	·
		Klosterfelde	59	2.4	1.0	4.7	9.7	9.1	1.4	4.6	·	10.3	·	·	·	4.4	1.5	0.9	·	·	·	3.5	·	1.6	·	·	0.2	·	·	·	·	0.5	·		55.8	147	+19	15	11	1	·

+ Ostritz 206 ++ jetzt Sewitz +++ Stepen 163 × Flatow 116 ×× Grüneberg 85

Flußgebiet		Ort	Seehöhe m	1	2	3	4	5	6	7	8	9	10	11	12	13	14	15	16	17	18	19	20	21	22	23	24	25	26	27	28	29	30	31	Monatssumme mm	% p. Mittel	Abweichung v. d. Norm.	Zahl der Tage mit Niederschl. ≥0.1	≥1.0	≥10.0	✶ ≥1.0	≥10.0
Warthe	Netze	Driesen	31	3,4	·	7,5	4,5	10,0	0,0	5,6	0,0	11,2	·	·	0,0	4,5	0,7	1,7	·	·	0,0	1,7	·	·	0,0	·	·	·	·	·	·	0,6	·		51,4	127	+11	11	9	1	·
		Friedeberg	75	1,9	0,0	6,4	5,9	9,9	0,0	3,9	0,4	10,1	·	·	0,0	7,6	1,1	1,1	·	0,0	0,9	1,9	·	0,8	·	·	0,2	·	0,0	·	0,0	·	0,0		52,1	133	+13	14	10	1	·
	Netze bis Mündung	Landsberg a. d. W.	68	2,5	5,5	6,4	8,0	11,6	·	5,4	0,5	8,2	·	·	0,1	6,0	2,8	·	0,3	0,5	0,9	3,7	·	1,9	·	·	·	·	·	·	·	·	·		64,3	164	+25	16	11	1	·
		Zielenzig	70	2,6	1,4	6,2	6,4	16,5	3,4	3,5	·	7,1	·	·	·	6,4	2,3	·	·	·	1,8	1,9	·	1,8	·	0,4	0,4	0,3	·	·	·	·	·		62,4	148	+20	16	13	·	·
		Kriescht	19	2,0	·	4,1	7,3	12,7	·	7,1	1,8	5,1	·	·	·	6,6	0,6	0,8	·	0,3	1,0	3,0	·	1,9	·	·	·	·	·	·	·	1,1	·		55,4	167	+22	15	11	·	·
Warthe bis Mündung	Oder	Soldin	76	3,9	·	6,6	3,6	11,9	0,4	2,5	0,4	8,0	·	·	0,1	7,4	3,1	·	·	0,5	2,3	2,1	·	1,3	0,0	·	·	0,4	·	·	·	0,0	0,0		54,5	149	+18	16	11	1	·
		Berneuchen	44	4,5	0,3	8,1	4,7	11,4	0,2	6,0	0,4	8,5	·	·	0,4	6,0	4,9	0,2	0,1	0,8	2,5	2,3	0,2	1,6	·	·	·	0,2	·	·	·	0,9	·		64,2	183	+29	21	11	2	·
		Grüneberg	69	5,0	0,4	5,1	4,8	14,2	0,9	5,3	·	3,9	·	·	0,6	7,0	3,3	·	·	·	5,1	·	·	1,3	·	0,3	·	·	·	·	0,0	2,5	0,1		59,8	172	+25	17	11	2	·
	Alte Oder	Müncheberg	60	4,5	·	4,2	6,8	15,8	0,1	6,6	2,0	5,2	·	·	0,1	6,2	3,4	0,2	0,1	0,6	3,7	1,3	0,3	2,3	·	·	·	0,4	0,0	·	0,0	0,4	0,0		64,2	168	+26	20	12	·	·
		Wriezen	8	4,2	·	3,8	8,0	17,1	4,0	6,8	0,9	5,8	·	·	6,4	1,1	4,2	·	·	1,1	5,5	·	·	2,5	·	·	·	·	0,0	·	·	0,0	·		71,4	187	+33	14	13	·	·
		Kienitz (Amt)	9	5,4	·	3,0	3,4	14,9	·	5,9	1,3	4,5	·	·	0,3	2,8	·	·	·	1,3	2,2	2,0	·	·	·	·	·	·	·	·	·	·	·		45,0	125	+ 9	12	11	·	·
		Eberswalde	42	4,7	·	5,5	6,3	15,9	0,0	5,2	0,9	6,5	0,0	0,1	1,0	10,0	4,4	0,1	·	0,1	3,6	0,9	·	2,5	·	0,0	0,0	0,2	0,0	·	·	0,0	0,3		68,2	170	+28	18	11	·	·
	Weise	Friedrichswalde	85	4,5	·	10,7	9,4	16,1	0,3	5,6	0,8	8,7	·	·	3,0	10,3	6,4	3,6	·	·	3,7	0,9	·	2,3	·	·	·	0,3	·	·	·	1,1	·		87,7	215	+47	17	13	1	·
		Angermünde	55	5,4	·	7,1	8,5	13,7	·	5,7	0,4	9,1	·	·	4,6	6,7	8,4	0,3	·	0,3	3,8	1,0	·	1,9	·	·	·	·	·	·	·	0,4	·		77,3	203	+39	16	12	·	·
		Gramzow	65	4,3	·	4,4	4,1	15,5	·	6,3	2,4	7,9	·	·	1,0	5,3	4,1	·	·	0,3	0,1	0,7	·	0,9	0,1	·	·	0,2	·	·	·	·	·		61,6	177	+27	16	11	2	·
	Oder	Gartz	5	3,8	0,8	3,9	5,2	6,8	6,4	5,8	1,1	11,1	·	·	·	5,2	1,8	·	·	·	6,9	·	·	2,4	0,2	·	0,0	0,4	·	·	·	·	·		61,8	194	+30	15	12	·	·
		Bahn	50	4,7	·	8,7	7,8	12,0	·	7,2	1,5	8,1	·	·	·	7,1	4,0	·	·	0,8	·	0,7	·	4,0	0,7	·	·	·	·	0,1	·	·	·		67,4	186	+31	10	14	1	·
		Stettin (Stadt)	34	3,5	·	4,7	5,7	4,7	0,9	10,1	1,8	8,1	0,3	·	0,1	5,6	1,5	0,6	·	1,0	1,4	1,7	·	·	0,8	·	·	0,5	·	·	0,1	1,3	·		54,4	138	+16	20	13	1	1
	Plöne	Berlinchen	64	3,3	·	6,7	6,3	7,3	·	2,5	·	9,8	·	·	0,1	5,7	2,5	·	·	0,1	1,7	1,2	·	2,1	·	·	0,1	0,1	·	·	·	·	0,1		49,6	135	+13	16	11	1	·
		Pyritz	40	1,9	1,4	5,2	7,0	11,3	·	7,5	1,2	11,5	·	·	0,1	5,9	3,5	·	0,9	1,1	1,1	4,0	·	0,5	·	·	·	0,2	·	·	·	·	·		64,3	178	+28	17	13	1	·
	Ihna	Butow	90	4,3	3,7	2,3	7,8	10,2	0,3	1,2	2,3	9,6	·	·	0,4	7,6	4,8	0,8	0,1	·	·	1,6	·	·	·	·	·	·	·	·	·	·	·		57,0	142	+17	15	11	1	·
		Arnswalde	55	1,9	0,7	5,9	11,4	11,8	1,6	5,5	1,6	9,4	·	·	·	16,0	1,6	·	1,2	0,5	3,2	·	·	1,8	·	·	·	·	·	·	·	1,2	·		75,3	188	+35	16	14	·	·
		Voßberg	85	4,6	·	10,1	6,5	5,8	0,2	6,7	3,7	7,2	·	·	0,7	8,9	3,1	0,1	0,0	1,4	2,6	1,1	0,2	1,3	0,1	1,0	0,1	0,1	·	·	·	·	0,3		65,8	150	+22	22	14	1	·
		Stargard	28	3,1	1,9	3,6	6,3	8,6	0,9	8,2	2,0	6,8	0,2	·	0,1	3,8	2,7	1,5	0,0	1,3	0,0	5,3	·	1,1	·	0,6	0,0	0,1	0,1	·	0,1	1,4	0,3		60,0	158	+22	23	15	2	·
		Gollnow	16	0,4	0,1	5,9	8,4	·	·	5,6	·	4,5	·	·	·	6,3	2,0	·	·	0,1	·	3,0	·	·	·	·	·	·	·	·	·	·	·		36,3	86	- 6	10	7	·	·
Von der Oder bis zur dänischen Grenze																																									
Stettiner Haff	H.	Neuhaus (Kr. Randow)	18	2,9	·	7,6	2,4	3,1	·	9,8	1,0	5,7	·	·	0,4	5,7	2,4	·	·	2,1	2,1	1,4	·	·	0,9	0,5	·	·	·	·	·	2,7	·		50,7	124	+10	16	13	1	2
	Uecker	Prenzlau	33	2,4	·	4,6	3,5	10,6	·	7,6	1,8	5,4	·	·	1,2	4,0	2,3	0,3	·	0,3	4,1	0,6	·	0,5	·	0,3	·	0,1	·	·	·	·	·		49,6	156	+18	17	11	·	·
		Schönhausen	108	1,1	·	7,5	3,6	2,0	·	5,6	2,0	4,7	·	·	0,3	4,0	3,2	·	·	·	3,0	·	·	1,2	0,2	0,6	·	0,2	·	·	·	·	0,5		39,9	93	- 3	16	11	·	·
		Pasewalk	14	2,3	1,4	6,9	2,2	4,6	·	9,2	6,1	2,8	·	·	0,7	5,1	2,7	·	·	0,5	4,9	·	·	·	0,5	0,7	·	·	·	·	·	·	0,2		50,8	142	+15	16	11	·	·
		Ückermünde	2	2,6	·	13,7	2,0	·	·	4,8	3,0	3,8	·	·	·	7,3	1,6	·	·	·	4,5	·	·	5,4	·	1,5	·	·	·	·	·	·	1,3		51,5	133	+13	12	12	·	·
	Haff	Misdroy	7	3,0	·	8,7	2,7	3,0	0,3	2,6	1,8	4,1	·	·	0,2	5,1	2,5	·	·	0,3	0,7	1,4	·	1,1	0,1	0,4	·	·	·	·	0,2	0,2	·		38,4	88	- 5	19	11	·	·
		Kölpinsee	1	3,0	·	10,3	3,2	1,6	·	3,4	2,5	1,6	·	·	1,2	5,0	2,2	·	·	·	2,0	·	0,5	1,5	·	2,3	·	·	·	·	·	2,5	2,4		45,2	107	+ 3	16	15	·	·
	Peene	Vollrathsruhe	97	5,8	0,2	6,1	4,8	2,5	·	6,5	2,2	·	·	·	7,3	4,2	1,3	·	·	·	0,0	·	·	6,5	·	1,0	·	1,1	·	·	·	1,3	2,3		53,1	121	+ 9	15	14	1	·
		Dargun	15	3,4	·	7,8	3,9	0,7	·	3,2	0,8	1,8	·	·	2,1	4,8	2,2	0,2	·	·	2,8	·	·	1,9	·	1,3	·	·	·	·	·	·	·		36,9	88	- 5	14	11	·	·
		Vorheide	112	2,5	·	8,0	3,7	8,2	·	7,6	1,8	3,0	·	·	1,4	5,1	3,0	·	·	·	2,1	·	·	1,4	·	1,0	·	·	·	·	·	·	·		49,6	128	+11	13	13	·	·
		Neubrandenburg	17	2,4	·	7,6	3,6	2,9	·	5,8	2,7	1,8	·	·	0,9	5,8	2,9	·	·	·	3,1	·	·	1,5	0,1	1,5	·	0,3	0,0	·	·	·	1,0		43,9	116	+ 6	16	13	1	·
		Tribsees	5	3,4	·	11,4	4,2	0,5	·	2,4	3,9	2,8	·	·	3,1	5,5	2,0	0,2	·	·	2,1	·	·	1,9	1,5	2,2	·	·	·	·	·	0,8	·		47,9	104	+ 2	16	13	·	·
		Gützkow	18	·	4,6	10,2	2,5	·	3,5	4,4	·	5,7	·	·	4,4	4,1	2,7	·	·	·	·	·	3,1	·	4,2	·	·	·	·	·	·	2,2	0,2		51,8	127	+11	13	12	·	·
		Anklam	5	2,0	·	5,6	3,3	0,9	0,0	3,2	2,2	1,8	0,1	·	0,2	6,1	1,8	0,0	·	0,0	2,7	0,1	·	0,7	0,4	1,2	0,1	0,1	·	·	·	0,6	0,2		34,3	83	- 7	20	10	2	·
		Wolgast	8	3,0	·	11,9	3,7	1,6	·	3,0	2,6	1,6	·	·	1,5	8,4	2,2	·	·	·	·	·	·	4,0	·	2,3	·	·	·	·	0,3	·	·		46,1	105	+ 2	13	12	·	·
Vorpommersche-Mecklenbg. Küste	O.	Greifswald	5	3,0	0,0	10,8	4,1	1,3	·	2,7	3,5	1,0	0,5	0,1	0,9	6,4	2,0	0,0	·	0,0	1,5	·	0,0	1,8	0,3	2,3	0,5	0,0	·	·	1,5	·	1,5		45,7	107	+ 3	19	14	1	1
	Strelasund, Rügen	Putbus	50	3,6	·	12,1	4,5	1,3	·	3,4	3,8	7,8	·	·	1,2	5,5	2,0	0,8	·	·	2,1	·	·	2,0	0,4	1,9	·	·	·	·	1,0	0,4	0,5		54,3	110	+ 5	18	14	·	·
		Altenkirchen	20	6,4	·	4,7	·	·	0,3	7,2	1,9	·	·	2,3	1,8	4,7	0,5	0,3	·	·	2,0	·	0,3	0,2	0,4	3,2	1,2	1,7	0,2	·	0,2	·	·		39,5	82	- 9	19	11	·	·
		Gingst	8	4,1	6,1	7,1	3,2	0,1	·	4,7	5,1	7,5	·	0,2	0,8	6,7	1,9	0,7	·	·	2,2	·	·	2,1	0,2	2,1	0,1	·	0,3	·	0,3	1,3	·		56,8	127	+12	21	13		·
		Stralsund	5	3,4	·	13,0	1,0	4,6	0,4	5,1	4,1	5,6	0,2	·	3,0	5,0	2,6	0,2	·	·	1,5	·	·	2,0	0,4	1,4	·	0,2	0,3	·	0,3	0,7	·		55,0	115	+ 7	21	13	·	

Flußgebiet		Ort	See-höhe m	1	2	3	4	5	6	7	8	9	10	11	12	13	14	15	16	17	18	19	20	21	22	23	24	25	26	27	28	29	30	31	Monatssumme mm	% d. Norm.	Abweichung v. d. Norm.	Zahl der Tage mit Niederschl. ≥0,1	≥1,0	☀ ≤0,1	≥1,0
Vorpomm.-Mecklenburg. Küste	Ostsee	Starkow	7	4,5	0,0	16,5	2,3	·	·	5,5	6,6	0,0	·	·	3,1	5,3	2,3	0,2	·	·	2,1	·	·	2,8	0,5	·	·	1,1	·	·	0,5	0,1	0,7		54,1	123	+10	6	1	·	·
		Laage	25	4,0	·	11,3	0,4	·	0,6	6,2	2,0	2,2	·	·	5,5	1,0	2,4	0,2	·	·	4,5	·	·	2,0	·	·	1,1	·	·	·	·	·	·		43,4	92	− 4	4	1	·	·
		Marlow	20	4,8	·	16,8	6,4	·	·	1,4	6,8	5,5	·	·	4,0	6,1	2,5	·	·	·	2,6	·	2,0	3,1	2,7	·	·	·	·	·	·	1,2	·		66,0	132	+16	4	1	·	·
		Zingst	1	4,6	·	11,7	·	·	·	6,5	2,9	6,2	·	·	·	7,9	2,6	0,8	·	·	1,6	·	·	3,7	0,6	0,8	·	·	·	·	1,4	0,1	·		51,4	111	+ 5	4	1	0	·
	Warnow	Barnin	38	6,4	·	10,2	0,4	7,3	0,3	8,7	3,4	6,2	·	·	·	4,3	5,6	0,2	·	·	0,7	·	·	3,7	1,4	0,4	0,0	0,0	·	·	·	·	2,8		62,0	144	+19	6	1	·	·
		Goldberg	50	5,5	·	9,4	1,6	4,7	·	7,1	4,8	3,1	·	·	8,4	3,1	3,8	·	·	0,5	2,1	0,3	·	4,1	0,9	1,2	·	0,6	·	·	·	7,2	0,3		68,7	160	+26	9	1	2	2
		Güstrow	8	4,2	0,0	6,2	2,4	2,3	·	6,0	1,8	2,0	·	·	5,2	3,9	2,5	0,0	0,1	0,1	2,4	0,3	0,3	2,2	0,7	1,3	0,2	0,2	·	0,0	0,0	0,9	0,4		45,6	115	+ 6	2	1	1	1
		Bernitt +	~~60~~	0,3	·	13,0	0,9	0,4	0,1	5,7	2,2	1,5	0,2	0,6	5,9	6,8	2,6	0,1	·	2,7	·	0,8	·	2,5	0,6	3,9	0,2	0,0	·	·	·	0,6	·		51,6			1	1	0	·
	Ostsee	Rostock	45	6,5	0,0	15,5	6,0	0,4	0,1	6,2	4,7	2,6	·	·	4,8	7,1	2,8	0,8	·	0,6	2,5	0,0	0,0	3,4	0,8	1,3	·	0,4	0,0	·	0,1	0,6	0,1		57,3	149	+22	1	1	2	·
		Rerik	5	4,6	0,1	19,2	·	0,9	0,1	5,9	4,9	1,1	·	·	4,7	2,6	2,5	0,6	·	·	2,1	0,7	1,8	2,3	0,6	0,9	·	0,2	·	·	0,3	0,3	1,3		57,7	138	+16	2	1	·	·
		~~Boltenhagen~~ ++	~~5~~	5,6	·	15,5	·	0,8	·	12,2	4,5	4,8	·	·	10,1	3,3	3,6	2,4	0,2	0,8	·	1,1	·	3,5	·	0,6	0,0	0,4	·	·	·	3,2	3,4		76,0			1	1	1	1
Schleswig-holsteinische Ostküste	Trave	Segeberg	40	11,3	·	21,3	·	1,6	·	5,5	3,2	1,9	·	·	12,1	6,4	4,4	2,1	·	·	1,6	·	·	3,0	·	2,0	·	0,7	·	·	·	0,6	·		77,7	139	+22	5	1	·	·
		Nusse	41	7,0	·	14,0	2,1	8,0	0,1	11,4	8,0	3,6	·	0,5	9,8	3,9	9,1	·	·	0,1	·	0,4	·	4,5	1,1	2,8	·	1,0	·	·	0,6	·	1,0		89,0	168	+36	0	1	·	·
		Lübeck	5	7,8	·	13,4	1,8	1,7	·	9,6	2,8	2,3	·	0,1	9,2	1,1	3,4	0,9	·	0,3	0,4	0,4	·	2,3	0,1	0,4	·	·	·	·	0,1	1,2	1,3		60,6	139	+17	1	1	1	·
		Ahrensbök	59	10,8	·	24,6	1,3	·	·	9,5	4,4	3,0	·	·	13,4	4,9	3,9	2,3	·	0,4	0,6	·	·	3,7	1,0	1,8	0,3	0,3	·	·	1,6	2,1	·		89,9	148	+29	9	1	1	·
		Grevesmühlen	35	5,4	·	11,3	2,4	1,4	0,3	6,8	3,4	·	·	·	8,2	2,0	3,2	2,3	·	·	·	·	·	3,2	·	·	·	·	·	·	·	4,9	·		54,8	125	+11	3	2	1	·
		Gadebusch	35	5,5	·	10,0	0,5	6,3	0,3	6,9	4,5	·	·	·	10,1	7,4	·	·	·	·	·	·	·	9,8	·	·	1,3	·	·	·	·	·	1,4		64,0	149	+21	2	1	0	·
	Ostsee	Dahmeshöved	16	8,4	0,4	14,4	·	·	0,1	0,6	2,5	·	·	·	7,9	1,6	2,6	0,3	·	0,4	·	0,7	1,2	0,8	0,3	0,9	·	·	·	·	·	·	·		43,0	100	0	6	7	·	·
		~~Marienleuchte~~ +++	~~10~~	7,1	0,2	6,9	·	·	0,3	2,0	·	8,4	·	0,1	4,2	2,9	8,7	1,3	·	0,7	0,7	·	0,2	2,8	1,0	2,0	·	0,1	·	·	0,5	·	·		50,1			9	1	·	·
		Lensahn	12	11,6	0,5	11,1	13,2	·	·	2,3	7,5	0,2	·	·	10,3	·	2,2	6,4	·	·	·	·	·	0,3	·	0,1	·	·	·	·	0,2	·	·		65,9	114	+ 8	3	8	·	·
		Schönberg i. Holst.	5	9,5	·	11,9	·	·	·	3,4	2,6	0,5	0,1	·	23,8	12,4	6,8	3,2	0,2	0,5	0,1	·	·	4,6	1,0	2,6	·	0,2	·	·	0,5	1,6	·		85,5	156	+31	9	2	·	·
		Eutin	40	9,8	0,3	22,0	0,6	0,7	0,3	10,6	5,0	1,8	·	·	13,3	7,3	3,9	3,6	·	0,4	1,5	·	·	4,1	1,2	3,1	0,3	0,2	·	·	1,1	3,7	·		94,8	173	+40	2	5	1	1
		Bornhöved	42	7,4	·	19,6	0,2	·	·	5,4	4,8	3,8	0,2	0,1	8,8	3,7	2,8	2,0	·	·	1,3	·	·	3,6	0,8	3,6	0,2	·	·	·	1,0	0,2	·		69,5	123	+13	9	3	·	·
		Sieversdorf	30	7,8	1,2	22,8	1,6	·	·	8,6	5,0	2,3	0,8	·	9,1	3,8	8,1	2,3	·	0,2	1,6	0,1	0,2	4,7	1,3	4,7	·	0,2	·	·	0,8	2,4	·		89,6	152	+31	2	6	·	·
		Klein Waabs	35	9,5	0,6	11,3	·	·	·	0,9	1,4	2,1	0,9	0,6	11,2	7,1	8,5	5,8	·	0,2	2,7	·	·	6,6	3,3	3,6	·	0,2	·	·	1,3	0,8	·		78,6	136	+21	0	3	·	·
		Brebel	21	9,1	2,0	12,8	0,1	0,4	0,2	0,2	2,1	1,8	0,2	0,4	10,0	9,6	14,4	5,3	·	0,5	4,0	0,1	·	8,0	4,0	4,7	0,2	0,1	0,0	·	1,5	0,2	1,0		92,9	145	+29	6	5	·	·
		Schleswig	29	10,3	0,6	12,4	0,0	·	·	0,1	2,9	1,9	0,1	0,2	13,0	10,1	6,5	1,5	·	0,0	2,2	·	·	5,7	4,6	4,8	·	0,3	·	0,0	2,1	1,9	0,0		81,2	114	+10	9	4	·	·
		Norgaardholz	7	8,5	2,8	8,4	0,0	0,1	·	·	0,7	3,4	·	0,1	10,3	7,7	10,9	2,0	·	0,2	3,3	·	·	5,5	2,4	3,0	0,0	0,0	·	·	2,8	0,0	0,3		72,4	129	+16	8	3	·	·
		Flensburg	13	10,1	7,8	11,8	0,0	0,0	0,0	0,2	2,4	2,8	0,0	0,2	11,9	15,6	8,2	7,0	0,0	0,4	3,7	·	0,0	4,8	4,5	6,4	·	0,0	0,0	0,0	4,2	3,7	0,0		105,7	154	+37	8	5	1	·
Von der dänischen Grenze bis zur Elbe																																								
Schleswig-holsteinische Westküste	Nordsee	Westre	15	3,6	14,1	9,3	·	0,1	·	·	6,9	3,3	0,2	4,9	6,3	7,0	6,8	5,2	3,6	2,2	·	·	·	5,9	3,3	4,2	1,1	2,4	·	·	·	·	·		90,4	127	+19	9	7	·	·
		List	5	6,7	2,2	8,5	0,0	0,0	0,3	·	2,9	4,0	0,1	0,0	8,6	10,2	8,5	7,0	0,6	0,5	1,8	·	0,0	7,3	4,3	6,9	0,2	·	0,0	·	2,5	6,3	·		89,4	139	+25	0	5	·	·
		Klanxbüll	4	2,9	2,1	2,6	0,6	·	·	·	3,8	·	0,9	1,8	9,7	2,9	1,8	2,3	1,4	1,9	2,7	0,7	·	0,9	3,8	5,1	0,1	·	0,1	·	0,2	0,4	·		48,7	86	− 8	2	2	·	·
		Westerland	6	7,8	5,8	10,0	0,7	0,1	0,2	·	3,2	2,5	·	0,2	18,4	10,8	13,0	7,9	0,1	0,2	2,1	·	·	7,9	4,8	7,6	11,5	·	·	·	1,9	3,2	·		119,9	164	+47	2	6	1	·
		Wyk	7	7,3	0,3	13,2	·	·	0,2	·	2,7	2,9	0,5	0,5	13,2	7,9	10,7	6,6	2,0	0,2	2,2	·	·	5,9	2,8	2,3	·	·	·	·	4,6	2,9	·		88,9	122	+16	0	5	1	·
		Bredstedt	10	9,1	0,2	17,7	·	·	·	·	2,0	5,8	·	0,9	9,2	7,3	11,1	2,1	·	0,4	2,9	·	·	7,4	4,3	3,5	0,3	·	·	·	·	6,3	·		90,5	128	+20	7	3	·	·
		Husum	14	9,2	·	13,1	·	·	·	0,3	3,2	1,3	0,2	0,2	11,4	9,8	6,3	3,6	·	0,4	2,7	·	·	7,0	5,6	4,8	0,2	·	·	·	2,4	2,3	·		84,0	115	+11	9	4	·	·
		Pellworm	1	8,2	1,6	11,3	·	·	0,1	0,2	2,1	1,9	0,3	0,5	12,6	8,5	7,3	3,4	·	0,3	2,2	·	·	10,8	4,5	2,3	0,2	0,1	·	·	2,6	3,1	·		94,1	131	+20	2	5	·	·
		Westerhever	1	10,5	0,8	12,1	0,6	·	·	·	5,2	5,4	·	0,6	11,8	7,2	5,1	3,7	·	0,3	·	·	·	9,8	4,9	1,7	·	·	·	·	1,1	2,7	·		83,5	120	+14	7	3	·	·
	Eider	Rendsburg	7	11,2	0,3	18,4	0,8	·	0,1	2,7	1,5	1,5	0,2	0,4	10,1	5,5	10,1	1,8	·	·	1,7	0,2	·	5,6	2,3	4,5	0,4	0,2	·	·	2,1	1,4	·		83,1	124	+16	3	5	·	·
		Erfde	14	17,0	1,2	16,4	·	0,3	·	·	2,2	2,9	0,4	0,6	14,4	7,8	15,0	1,1	·	·	3,0	·	·	7,0	4,7	4,3	·	0,6	·	·	2,8	1,6	·		103,3	152	+35	9	5	·	·
		Eggebek	16	11,5	16,6	·	0,7	·	·	·	4,8	3,3	0,5	·	13,8	12,5	11,3	6,0	·	·	3,8	·	·	7,0	4,5	4,5	·	·	·	·	3,4	1,7	·		105,9	166	+42	6	4	·	·
	Nordsee	Büsum	5	10,4	1,1	12,5	1,1	0,4	0,1	1,0	5,2	3,7	·	0,6	11,6	3,2	9,5	1,9	·	·	2,1	·	·	3,8	3,4	3,6	0,4	·	·	·	1,2	4,3	·		81,3	118	+12	1	7	·	·
		~~Heise~~ ×	~~2~~	8,9	0,3	13,6	0,2	1,5	0,1	0,9	8,2	4,2	·	1,5	11,0	2,2	5,0	5,1	·	·	1,6	·	·	6,4	0,6	0,7	·	0,1	·	·	2,5	2,0	·		76,6			1	4	·	·
		Gettorf	23	9,0	0,8	14,5	·	·	0,1	2,1	2,7	0,3	0,2	0,4	11,3	7,7	11,0	7,2	·	0,0	2,0	·	·	5,5	3,0	3,2	·	0,2	·	·	1,2	1,9	·		84,3	127	+18	0	4	·	·
		Albersdorf	45	11,8	0,4	19,6	0,4	0,2	·	1,8	8,0	5,4	0,1	0,5	10,2	5,4	8,4	5,3	·	0,2	1,9	·	·	5,8	3,3	2,8	0,6	·	·	·	2,3	2,1	·		96,5	138	+27	2	5	1	1

+ Satow 30 ++ Gross-Schwansee 17 +++ Petersdorf 2 × Friedrichskoog 1

Flußgebiet		Ort	Seehöhe m	1	2	3	4	5	6	7	8	9	10	11	12	13	14	15	16	17	18	19	20	21	22	23	24	25	26	27	28	29	30	31	Monatssumme mm	% d. Norm.	Abweichung v. d. Norm.	Zahl der Tage mit Niederschl. ≥0.1	≥1.0	☀ ≥0.1	⊠
Elbe																																								
Quelle bis Moldau	Elbe	Spindelmühle	722	·	6.3	16.3	80.5	84.7	1.6	5.8	1.7	0.4	·	·	3.6	33.7	5.1	0.4	5.5		8.5	3.1	0.3	4.0	·	0.3	0.2	0.1	·	·	·	0.9	0.4		263.4			22	14	3	2
		Hohenelbe	500	Beobachtungen fehlen																																			
		Rennerbauden	1180	·	·	·	30.0	54.4	·	8.1	1.5	0.3	·	·	5.2	21.5	3.0	0.8	5.6	·	1.0	0.3	8.8	3.2	·	0.2	0.8	0.2	·	·	·	·	·	·	144.9	99	- 1	17	11	5	10
		Arnau	351	0.5	3.6	7.0	15.2	28.3	0.3	5.0	0.3	0.2	0.1	0.2	0.4	10.8	0.3	1.5	8.5	·	5.1	1.2	0.8	0.3	0.2	1.5	0.4	0.1	·	·	0.2	0.1	0.1	·	92.2	136	+24	27	11	·	·
		Schwarzenberg	1300	Beob. Stelle aufgehoben																																			
		Widach	560	3.5	2.2	19.4	11.7	27.1	3.7	1.5	0.3	·	·	0.1	10.2	1.6	0.3	5.9	3.3	0.1	6.1	0.1	·	1.1	·	0.9	1.1	0.1	·	0.1	·	·	·	·	100.4			22	14	4	·
		Liebthal	390	·	2.1	10.3	17.4	15.9	·	8.6	·	·	·	·	0.4	7.2	·	1.6	15.1	·	0.6	1.4	·	0.8	·	0.6	2.4	·	·	·	·	·	0.2	·	84.6			15	10	4	·
	Aupa	Trautenau	427	0.1	2.8	4.9	25.5	26.1	·	3.6	0.8	·	·	·	1.4	6.1	0.6	3.8	12.2	·	3.3	0.3	·	·	·	3.5	0.7	·	·	·	0.4	·	0.2	·	96.3	146	+30	18	11	1	·
		Schatzlar	604	0.1	0.9	6.6	22.8	28.4	0.8	6.5	1.8	0.3	·	·	3.8	26.5	4.8	0.3	12.2	0.1	2.8	1.7	·	0.2	·	1.7	3.1	·	0.1	·	·	0.1	·	·	125.6	216	+68	22	13	·	4
		Albendorf	475	·	·	5.3	34.5	24.6	·	·	3.6	·	·	·	0.7	6.7	·	3.6	14.3	·	1.1	·	·	3.4	·	3.1	·	·	·	·	·	·	·	·	100.9			11	10	·	2
	Metau	Starkstadt	420	·	7.5	12.5	13.2	14.3	·	·	2.5	·	·	·	0.3	4.5	0.4	0.6	16.9	·	1.7	·	·	0.8	·	1.1	·	·	·	1.4	·	·	·	·	77.7	190	+37	14	10	·	·
		Kudowa, Bad	388	·	0.2	4.3	16.2	20.1	0.2	3.9	0.4	·	·	·	0.1	3.9	0.1	1.0	13.7	0.1	·	·	·	0.5	·	0.5	·	·	·	·	·	·	·	·	65.2	130	+15	15	7	·	1
	Adler	Batzdorf	560	·	5.4	9.6	30.4	58.5	0.1	·	·	·	·	·	4.2	4.2	·	·	14.7	0.1	·	·	·	·	·	·	0.3	·	·	·	·	·	·	·	127.5			10	7	1	2
		Groß Stiebnitz	659	·	3.4	13.2	38.1	55.5	4.2	·	·	·	·	·	1.8	3.0	·	·	9.4	·	0.5	·	·	·	3.5	1.8	·	·	·	·	·	·	·	·	134.4	115	+17	11	10	·	·
		Grulich	570	·	9.2	5.5	25.2	30.5	0.3	3.5	0.5	·	·	·	3.4	4.0	0.7	·	14.5	·	·	0.2	·	0.5	·	0.4	0.3	1.0	·	·		0.2	·	·	99.9	204	+51	17	9	1	2
		Böhm. Rotwasser	405	·	5.6	·	10.7	27.5	·	·	·	·	·	·	7.3	7.6	·	·	22.4	·	0.8	4.6	0.4	·	·	·	0.5	0.5	·	·	·	·	·	·	87.9			11	7	2	·
	L.	Mändrick	473	·	3.7	5.9	5.6	10.0	·	1.8	·	·	·	·	10.0	·	·	3.8	3.4	·	·	·	·	·	·	·	·	0.5	·	·	·	·	·	·	44.7	95	- 2	9	8	·	1
	Iser	Tafelfichte	1122	1.2	1.5	2.0	14.8	21.4	2.0	7.2	1.2	·	·	·	3.0	14.5	·	·	·	·	13.6	3.1	·	·	·	1.2	10.0	2.5	·	·	·	2.6	0.5		102.3			17	16	7	24
		Groß Iser	880	Beob. Stelle aufgehoben																																			
		Harrachsdorf	704	Beobachtungen fehlen																																			
		Hofbauden	1050	Beob. Stelle aufgehoben																																			
		Neuwiese	780	·	5.4	3.1	21.3	50.0	7.1	2.1	4.2	·	·	·	1.4	12.8	0.8	·	3.6	·	8.0	2.0	·	3.9	·	·	6.2	1.5	·	·	·	3.0	·		136.4	166	+54	15	14	5	5
		Wiesenthal	651	·	6.7	2.0	20.0	58.6	6.7	4.0	0.4	0.1	·	·	2.3	24.4	0.8	·	4.2	2.5	10.5	0.6	·	·	·	·	3.3	0.7	·	·	·	1.6	·		149.4			18	13	3	1
		Liebenau	381	0.2	3.3	3.4	16.7	25.4	0.5	2.0	2.0	·	·	·	0.4	7.2	0.1	0.4	4.3	·	4.8	1.0	·	2.7	·	·	0.1	0.0	·	·	·	·	0.3		74.8			18	11	1	·
		Wehrstadt	280	0.9	1.2	9.6	1.4	16.8	0.2	0.0	3.3	·	·	0.1	1.1	8.2	0.4	2.9	4.2	·	5.3	0.0	0.3	0.7	·	0.1	·	·	·	·	·	0.4	0.2		57.2			19	10	1	1
Moldau																																								
	Quelle bis Maltsch	Außergefild	1058	0.3	11.2	4.6	36.3	17.3	2.2	5.3	1.0	·	·	·	·	14.6	0.9	·	2.9	·	3.4	1.7	·			·	5.3	1.4	0.6	·	·	1.8	1.4		112.2	150	+37	18	15	11	6
		Kleinelendbachl	820	0.2	9.8	7.5	21.7	15.6	5.0	9.4	0.1	0.0	·	·	0.1	14.0	1.2	·	12.4	0.0	7.5	·	0.0	0.3	·	0.1	1.8	0.3	0.0	0.1		0.9	0.1		108.1			20	11	5	5
		Philippsreuth	924	0.9	17.1	10.5	24.3	4.3	5.2	4.1	1.6	·	·	·	0.7	10.3	0.8	·	10.7	·	8.2	·	·	·	·	·	3.2	·	0.1	·	·	0.3	0.5		102.8	129	+23	17	11	7	10
		Wallern	752	0.4	4.7	3.0	8.1	5.5	4.8	3.5	·	·	·	·	0.0	6.4	0.3	·	8.9	·	4.5	·	·	·	·	·	2.4	·	·	0.0	·	0.4	0.5		53.4	(242)	(+31	14	10	4	1
		Hirschbergen	865	0.0	0.5	0.3	25.3	3.5	0.0	0.6	·	·	·	·	2.3	12.5	1.8	·	0.9	0.5	0.0	·	·	·	·	0.0	4.5	8.3	3.1	·	0.0	0.0	0.0		64.1	78	-18	13	8	1	1
		Oberplan	730	0.3	5.6	2.1	6.0	2.9	2.8	1.0	0.2	·	·	0.0	·	6.4	1.2	·	12.5	·	1.8	·	·	0.0	·	1.5	4.0	·	0.0	·	·	0.6	2.1		51.0			16	13	3	2
		Andreasberg	930	·	3.8	1.2	1.6	2.3	3.8	0.7	·	·	·	·	·	3.2	·	·	10.3	·	1.5	0.2	·	·	·	·	4.3	0.1	0.4	·	·	0.3	2.3		36.0	49	-38	15	10	5	4
		Schwarzbach	580	0.6	5.3	2.9	4.8	3.8	2.6	1.1	0.3	·	·	·	0.4	5.0	1.9	·	12.6	·	1.3	·	0.5	·	·	1.4	3.6	0.2	0.3	·	·	0.6	1.1		50.3	162	+19	20	14	3	2
		Hohenfurth	568	0.4	5.9	1.4	1.3	1.3	1.1	0.4	·	·	·	·	0.8	3.3	1.9	·	6.7	·	·	·	·	·	·	1.9	3.0	·	·	·	·	0.4	1.2		31.0	69	-14	15	11	1	4
		Krumau	530	·	0.1	0.1	·	0.8	2.3	0.0	0.1	0.1	0.1	0.5	·	1.4	·	·	10.3	0.2	0.8	0.2	·	0.2	0.1	1.2	3.3	0.2	0.1	·	0.1	0.3	0.3		22.8	69	-10	22	6	·	·
	Maltsch	Dtsch. Beneschau	668	2.6	3.4	·	·	·	·	1.2	·	1.9	·	·	1.4	·	·	·	3.2	·	·	6.2	·	·	·	2.6	3.2	·	0.4	·	·	0.2	·		25.9	81	- 6	11	9	2	1
		Gratzen	540	·	6.7	0.5	0.8	·	·	1.4	·	·	·	2.8	1.7	1.3	·	·	4.7	·	·	0.8	·	·	·	2.4	2.4	·	·	·	·	·	·		25.5	80	- 6	11	8	·	1
	Lainsitz	Weitra	580	·	1.2	·	·	·	·	·	·	·	·	·	1.5	·	·	·	9.5	1.2	·	·	·	·	·	0.7	5.0	·	·	·	·	·	·		19.1			6	5	·	·
		Gmünd	490		3.4	1.3	2.6	1.2	·	·	·	·	·	·	4.2	·	·	·	3.2	·	·	·	·	·	·	·	3.2	·	·	·	·	1.2	·		20.3			(8)	8	·	·
		Heidenreichstein	560	unvollständig beobachtet																																			
		Neubistritz	589	0.2	0.2	0.3	1.7	10.7	1.0	0.5	0.9	·	·	·	2.6	0.1	·	·	3.7	0.1	0.3	0.4	0.0	·	·	0.7	0.5	0.4	0.0	0.0	·	·	·		24.3	55	-20	17	5	2	4
		Litschau	530	nicht beobachtet																																			
		Riegerschlag	500	3.6	4.7	3.6	1.1	2.0	2.2	·	·	·	·	·	0.6	0.8	·	·	10.6	·	0.1	·	·	·	·	·	0.9	·	·	·	·	·	·		30.2			11	7	·	·
	Wot-tawa	Fürstling *	1167	1.4	9.2	21.5	44.9	16.4	4.2	3.3	0.2	·	·	·	9.5	11.4	·	·	1.9	·	8.7	·	·	·	·	·	4.2	·	·	·	·	0.3	3.0		140.1			15	13	6	7
		Schätzenwald	920	0.0	8.4	9.3	26.0	16.0	1.7	4.3	0.5	·	·	·	0.4	13.6	2.1	·	11.5	0.5	8.2	·	·	0.0	·	0.3	5.3	·	·	·	·	1.9	2.2		112.2	156	+40	17	13	5	5

* Ahornsäge 1030

Flußgebiet		Ort	Seehöhe m	1	2	3	4	5	6	7	8	9	10	11	12	13	14	15	16	17	18	19	20	21	22	23	24	25	26	27	28	29	30	31	Monatssumme mm	Monatssumme % d. Norm.	Abweichung v. d. Norm.	Zahl der Tage mit Niederschl. ≥ 0,1	Zahl der Tage mit Niederschl. ≥ 1,0	Zahl der Tage mit ☃ ≥ 0,1	Zahl der Tage mit ☒
Polzen bis Schwarze Elster	Triebisch	Grillenburg	367	2,0	·	4,0	15,5	48,8	0,8	1,2	7,0	0,0	·	·	0,2	6,8	0,3	0,5	1,0	·	5,6	1,4	·	0,5	·	·	3,0	0,5	·	·	0,3	2,2	5,2		106,8	184	+49	20	13	2	2
		Tanneberg	250	0,5	0,4	3,2	20,0	42,7	0,3	1,5	3,1	0,0	·	·	0,4	8,3	0,3	0,3	0,3	·	6,3	1,7	·	0,3	·	·	1,0	0,0	·	·	·	0,8	0,9		92,3	220	+50	19	9	1	·
	E.	Meißen	105	1,2	1,1	1,7	20,7	37,1	0,3	0,8	5,1	0,0	·	·	0,4	6,9	0,3	0,4	0,9	·	4,4	1,4	·	0,1	·	·	1,0	0,3	·	·	0,2	0,3	0,6		85,2	208	+44	21	10	1	1
		Wutzschwitz	149	2,0	0,3	5,9	22,7	33,6	·	1,5	0,9	·	·	·	0,9	2,5	0,5	0,4	0,8	·	7,6	1,1	·	0,3	·	·	·	·	·	·	0,1	0,8	·		81,9	158	+30	17	8	1	2
	Dollnitz	Riesa-Gröba	101	2,7	·	6,5	22,0	31,5	·	3,9	1,3	·	·	·	1,3	4,4	0,5	0,2	1,0	0,1	5,4	1,0	·	0,2	·	·	·	·	·	·	·	·	0,6		82,6	201	+42	16	11	1	·
		Hubertusburg	184	1,3	·	13,3	24,9	30,7	·	6,6	3,1	·	·	·	3,2	1,8	·	0,3	1,1	0,4	10,8	3,4	·	·	·	0,8	0,7	·	·	·	0,3	1,4		104,1	231	+59	17	12	1	·
	Elbe	Reudnitz	153	1,5	·	7,3	20,3	29,2	0,4	3,8	1,3	·	·	·	1,9	2,8	0,6	·	0,4	0,3	7,0	1,2	·	·	·	0,3	·	·	·	·	0,3	0,7		79,3	169	+32	17	10	1	1
		Torgau	86	1,6	·	6,4	12,8	25,6	·	2,4	1,5	·	·	·	1,6	5,4	0,7	·	0,1	·	7,0	0,7	·	0,3	·	·	·	·	·	·	·	·	0,7		66,8	181	+30	14	9	1	·
		Schmiedeberg, Bad	92	·	2,3	9,8	15,7	30,3	·	1,6	0,8	·	·	·	1,3	5,3	0,8	·	·	·	6,3	·	·	0,7	·	·	·	·	·	·	·	·	0,8		75,7	172	+32	12	8	1	·
Schwarze Elster	Schw. Elster	Kamenz	185	1,6	1,5	2,2	12,2	34,8	0,3	1,0	3,0	0,2	·	·	·	6,6	·	·	0,5	·	1,8	1,2	·	0,6	·	·	1,3	0,1	·	·	·	·	0,3		69,2	131	+16	17	11	1	·
		Lautawerk	121	3,0	1,5	1,6	11,2	19,7	0,9	3,1	3,0	0,1	·	·	·	4,1	0,3	·	0,2	·	1,2	1,3	·	1,2	·	·	0,4	0,0	·	·	0,0	·	1,1		53,9	150	+18	17	12	1	1
		Sallgast	133	Beobachtungen fehlen																																					
		Elsterwerda	90	3,2	1,8	2,9	15,5	18,2	0,6	2,7	1,9	·	·	·	1,5	5,5	0,8	·	0,7	·	4,9	1,0	·	0,4	·	·	0,5	·	·	·	·	·	0,4		62,5	164	+25	17	11	·	·
	Pulsnitz und Röder	Pulsnitz	300	5,4	·	5,1	11,4	33,0	0,5	2,4	0,3	3,5	·	·	·	9,4	0,7	·	0,7	·	3,8	0,9	·	1,1	·	·	4,4	0,5	·	·	·	·	0,2		83,3	170	+34	17	10	1	·
		Kroppen	101	3,3	·	3,8	17,2	25,1	0,4	0,4	5,5	·	·	·	0,2	7,5	0,7	0,2	0,7	0,2	3,6	0,6	·	0,4	·	·	0,9	0,2	·	·	·	0,1	0,3		71,3			20	7	·	·
		Radeburg	148	2,7	2,1	2,3	15,2	30,5	5,2	0,9	3,3	0,0	·	·	0,0	1,1	0,3	0,0	0,8	·	4,0	1,1	·	0,2	·	·	4,2	0,2	·	·	·	0,1	·		74,2	162	+27	17	11	1	1
		Großenhain	120	3,0	2,0	1,3	21,9	35,2	0,0	0,6	1,9	0,1	·	·	0,0	2,9	0,3	0,3	0,0	·	3,2	0,4	·	0,1	·	·	0,0	0,0	·	·	·	0,0	0,9		74,1	165	+29	15	8	3	·
	Schw. Elster	Dobrilugk	96	4,0	·	0,1	20,0	23,4	·	3,5	2,0	1,6	·	·	4,0	10,0	0,1	0,4	1,9	0,0	4,3	0,2	·	1,5	·	0,6	·	·	·	·	·	·	1,3		78,9	188	+37	17	12	·	·
		Krassig	95	·	·	8,3	20,4	30,4	·	4,1	1,1	·	·	·	6,3	7,8	1,6	·	·	·	6,4	1,1	·	·	·	·	·	1,1	·	·	·	·	2,1		90,7	233	+52	12	12	1	1
		Glücksburg	84	4,6	·	6,3	18,2	18,5	1,5	2,0	0,7	0,7	·	·	2,4	3,4	2,5	·	·	·	4,9	0,8	·	2,1	·	0,3	·	0,3	·	·	0,7	1,7	1,9		73,5	210	+39	19	13	2	2
		Uebigau	84	3,2	·	3,0	15,5	20,9	0,3	3,5	1,4	0,2	·	·	2,4	3,3	2,0	·	·	0,5	7,5	3,5	·	0,4	·	0,3	0,8	0,2	·	·	·	0,1	2,4		71,4	193	+34	20	12	1	1
Elbe	Elbe	Zahna	92	·	0,2	8,9	23,0	21,8	0,3	2,3	0,5	0,2	·	0,9	1,7	3,9	4,5	·	0,2	·	5,3	·	·	2,5	·	·	·	·	·	·	0,8	·	3,5		80,5	196	+40	17	10	1	1
		Radis	97	1,4	·	8,8	26,9	32,4	0,3	1,4	·	0,5	·	·	3,0	4,8	·	0,5	·	·	4,3	·	·	2,7	·	·	·	·	·	·	·	·	0,8		87,8	220	+48	13	9	·	·
Mulde	Zwickauer Mulde	Muldenberg (Talsp.)	707	1,0	5,8	9,0	1,9	25,9	1,3	5,3	6,0	·	·	·	0,7	11,2	2,6	0,2	1,8	·	12,9	2,1	·	0,3	·	0,2	2,4	·	·	·	·	1,9	2,3		94,8	176	+41	20	16	3	4
		Carlsfeld	824	2,4	6,5	14,5	19,6	37,3	2,2	6,5	5,8	·	·	·	0,8	17,2	1,5	0,1	1,9	·	11,0	1,8	·	0,3	·	1,9	3,6	·	·	·	0,1	1,9	2,0		139,9	283	+90	21	17	9	6
		Eibenstock	643	1,2	4,7	6,9	5,3	25,5	1,8	3,7	5,2	·	·	·	0,4	12,4	0,6	0,2	1,2	·	7,3	1,9	·	·	·	2,6	4,3	0,2	·	·	·	4,5	1,6		91,5	208	+48	20	16	4	3
		Aue	355	1,8	3,3	7,0	5,5	20,1	0,5	1,5	4,9	·	·	0,3	0,3	4,1	0,0	0,2	0,7	·	8,4	0,7	·	·	·	0,0	3,6	0,8	·	·	·	3,6	0,4		67,7	123	+13	19	11	2	1
		Johanngeorgenstadt	750	2,5	5,9	15,6	19,5	35,4	2,0	2,4	0,0	·	·	0,1	2,4	16,7	2,9	0,2	1,3	·	7,1	0,5	·	0,1	·	0,5	0,1	0,5	0,1	·	·	4,6	3,6		124,0	188	+58	22	14	7	4
		Schwarzenberg	524	0,5	2,6	8,3	4,0	14,6	0,8	2,4	5,8	·	·	·	0,0	7,9	0,3	·	1,3	·	6,1	1,5	·	·	·	0,0	4,7	1,0	0,1	·	·	4,5	2,7		69,1	150	+23	18	14	3	2
		Neustädtel	465	1,6	3,4	6,7	6,9	21,9	0,9	2,8	4,6	·	·	·	0,6	5,1	0,5	·	0,9	·	8,1	2,3	·	·	·	0,9	2,4	0,8	·	·	·	4,6	1,7		76,7	132	+19	19	13	2	2
		Zwickau	305	0,7	0,2	6,2	11,6	19,5	2,3	0,0	0,0	·	·	0,6	·	4,0	·	0,3	0,6	·	9,1	0,6	·	·	·	0,0	2,9	·	·	·	·	1,1	2,0		61,7	140	+18	15	9	2	1
		Glauchau	255	14,3	1,4	3,7	12,6	29,2	0,9	·	·	·	·	1,1	1,9	4,0	·	1,2	2,0	·	9,8	·	·	·	·	0,9	1,6	0,6	·	·	·	0,3	0,2		85,7	204	+44	17	12	·	·
		Penig	204	2,5	·	1,8	1,6	41,8	0,8	0,5	4,5	·	·	0,4	0,9	3,5	0,4	0,7	0,8	·	8,2	1,1	·	0,8	·	0,7	0,8	0,1	·	·	·	1,2	0,2		73,3	156	+26	21	9	1	·
		Stollberg	420	·	1,1	5,4	15,1	29,1	4,1	·	1,0	·	·	·	0,2	3,2	·	0,3	2,8	·	9,7	0,2	·	·	·	0,1	4,9	5,1	1,1	·	·	·	2,9		86,3	166	+34	17	13	1	1
		Chemnitz (Flugh.)	356	2,7	1,2	5,7	15,7	40,1	0,6	0,6	1,3	·	·	·	0,3	3,3	0,1	0,1	1,0	0,0	7,5	1,7	·	0,0	·	·	1,1	·	0,0	·	·	1,2	1,7		85,9	172	+36	18	13	2	1
		Rochlitz	166	3,7	·	1,3	1,5	25,6	1,3	0,7	4,2	·	·	·	1,2	2,1	1,2	0,7	0,8	·	8,3	1,8	·	0,6	·	0,4	0,2	0,5	0,0	·	0,3	0,1	0,2		56,7	118	+ 9	21	11	1	·
	Freiberger Mulde	Rechenberg	570	·	0,2	10,0	11,0	32,8	1,1	0,0	6,5	·	·	·	0,4	3,5	·	·	3,6	·	3,6	0,9	·	1,2	·	0,1	2,6	·	0,1	·	·	2,2	2,5		82,3	142	+24	17	12	2	3
		Mönchenfrei	541	3,7	·	6,5	12,3	53,8	1,3	0,3	3,9	·	·	·	0,2	6,3	0,1	0,7	2,0	·	5,5	1,6	·	0,2	·	·	3,0	0,1	·	·	·	3,3	4,5		109,3	171	+45	19	13	2	3
		Frauenstein +	640	1,0	1,2	6,9	13,3	52,4	0,9	1,2	4,2	·	·	·	0,0	8,4	0,2	0,5	1,6	·	5,6	2,7	·	0,5	·	·	2,5	0,2	0,1	·	0,2	3,3	10,4		117,3			21	14	2	1
		Roßwein	201	1,3	0,0	4,8	18,7	45,4	1,2	0,1	1,1	·	·	·	4,0	4,8	0,4	0,2	1,1	0,4	7,5	0,1	·	0,3	·	·	0,1	0,1	·	·	0,1	0,3	0,4		92,4	178	+40	21	10	1	2
		Hainichen	319	2,3	·	6,4	17,0	58,0	1,5	1,2	5,5	·	·	·	0,5	3,5	·	1,3	1,1	·	6,2	2,2	·	0,6	·	·	1,1	0,2	0,1	·	0,0	1,8	0,9		111,4	180	+52	19	14	1	1
	Freiberger Mulde, Zschopau	Fichtelberg	1213	1,0	7,3	9,7	17,6	28,2	1,0	2,1	6,1	·	·	·	1,5	18,7	3,4	0,1	1,1	·	5,7	1,0	·	0,2	·	0,7	3,4	0,6	·	·	·	3,4	4,6		117,4	161	+44	21	17	17	16
		Annaberg	657	2,2	6,0	8,8	11,0	28,6	1,0	1,7	6,7	·	·	·	0,0	3,2	0,0	0,3	2,7	·	8,0	1,5	·	·	·	0,3	3,0	0,3	0,0	·	·	4,0	3,4		92,7	166	+37	18	15	2	3
		Weipert	780	Beobachtungen fehlen																																			
		Schmalzgrube	604	·	3,5	15,4	10,0	34,0	1,5	0,1	10,0	·	·	·	1,7	5,2	·	0,1	2,5	·	8,5	0,2	·	·	·	2,5	4,0	1,2	0,0	·	·	4,3	2,0		106,7	205	+55	18	15	3	3
		Reitzenhain	770	1,1	1,6	16,5	9,5	19,3	1,7	0,5	6,9	·	·	·	0,5	2,2	·	0,6	2,9	0,1	7,6	2,2	·	·	·	0,1	2,6	0,1	0,5	·	0,2	6,8	6,6		90,1	123	+17	22	14	4	3
		Thum	520	1,1	1,0	7,5	16,2	30,2	2,0	3,1	6,0	·	·	·	0,6	5,0	0,4	0,2	2,2	·	7,5	1,7	·	·	·	·	3,5	·	·	·	·	4,8	5,3		98,3	246	+58	18	15	2	2
		+ Überbobritzsch	435																																				

Flußgebiet		Ort	See-höhe m	1	2	3	4	5	6	7	8	9	10	11	12	13	14	15	16	17	18	19	20	21	22	23	24	25	26	27	28	29	30	31	Monatssumme mm	Monatssumme % d. Norm.	Abweichung v. d. Norm.	Zahl der Tage mit Niederschl. ≥ 0.1	Niederschl. ≥ 1.0	☀ ≥ 0.1	☒
Mulde	Freiberger Mulde, Zschopau	Zschopau	380	1.1	0.1	3.9	13.4	24.5	1.1	·	4.9	·	·	·	0.1	5.1	·	0.6	1.0	·	7.6	0.8	0.0	·	·	0.5	3.4	0.2	·	·	·	4.8	2.9		76.0	125	+15	18	12	2	1
		Fleyh	790	2.0	2.0	10.1	9.0	28.0	2.0	1.2	6.6	·	·	·	0.4	7.2	0.2	1.6	3.3	·	4.8	·	·	·	·	0.4	·	·	·	·	4.2	3.9	2.9		89.8			18	15	3	5
		Neuhausen	538	8.2	1.0	8.7	8.4	27.0	2.1	0.8	6.2	·	·	·	0.0	4.6	·	1.1	2.6	·	5.0	·	·	·	·	·	3.8	·	·	·	0.9	4.2	2.7		87.3	151	+29	16	14	2	4
		Kriegwald	745	1.1	2.1	11.7	8.1	24.5	2.5	0.8	4.6	·	·	·	1.1	2.0	·	0.6	2.2	·	6.4	2.4	0.1	·	·	·	2.3	0.2	0.1	·	0.2	4.9	2.2		80.1	104	+ 3	21	15	6	4
		Dörnthal	580	2.8	2.8	7.3	6.9	25.5	1.9	2.9	7.8	·	·	·	3.6	·	·	0.8	·	·	8.2	0.4	·	·	·	0.3	3.3	·	0.2	·	0.2	1.6	3.7		80.2	143	+24	18	13	3	4
		Lengefeld	606	1.0	1.7	6.8	13.0	28.0	1.8	1.0	5.4	·	·	·	1.0	6.1	·	0.6	3.5	·	8.0	2.6	·	·	·	0.7	4.2	·	0.5	·	·	5.2	2.6		93.7	146	+30	19	16	2	5
		Eppendorf	432	4.0	2.0	7.3	14.0	38.2	1.8	·	3.0	·	·	·	·	5.6	·	0.5	9.2	·	9.0	2.0	·	·	·	0.0	4.0	·	·	·	·	5.0	1.5		107.1	214	+57	15	14	1	1
		Flöha	272	1.4	2.3	2.3	18.0	55.1	0.4	1.4	1.9	·	·	·	0.3	5.2	0.6	·	1.6	·	6.5	1.4	·	0.4	·	·	3.2	·	0.4	·	0.2	2.1	1.2		105.9	207	+56	20	14	2	·
		Kriebstein (Talsp.)	212	2.3	1.0	4.5	24.6	51.6	1.4	0.3	2.7	·	·	·	1.0	2.4	0.5	0.5	0.8	0.1	9.2	1.5	·	0.2	·	·	0.5	0.1	·	·	·	0.6	0.3		106.1	174	+45	21	11	1	·
	Fr. M.	Seidewitz	175	2.6	1.8	10.0	35.3	32.7	0.5	1.7	2.0	·	·	·	2.7	1.4	·	0.3	·	·	6.0	6.9	·	·	·	·	2.0	·	·	·	·	1.1	·		107.0	238	+62	15	13	·	·
	Vereinigte Mulde	Grimma	140	4.9	3.2	13.4	18.7	29.0	0.3	0.4	0.5	·	·	·	0.2	0.1	0.1	·	·	·	8.3	0.3	·	0.4	·	0.5	0.2	0.1	·	0.0	·	0.2	0.4		81.2	166	+32	19	6	·	·
		Eilenburg	100	6.1	·	9.8	20.5	34.2	3.1	2.5	5.5	·	·	·	0.5	6.1	·	·	·	·	10.5	·	·	·	·	0.5	0.1	·	·	·	·	·	·		99.4	242	+58	12	9	1	·
		Tornau	115	1.2	·	7.6	19.2	28.2	·	1.1	1.3	·	·	0.2	1.5	4.9	0.3	·	0.2	·	5.6	0.1	·	·	·	0.3	·	0.2	·	·	0.1	·	0.7		72.7	186	+34	17	9	1	·
		Werbelin	107	1.8	·	2.0	20.4	27.3	·	2.5	0.8	·	·	0.7	1.1	1.7	·	·	0.6	·	4.3	0.1	0.3	·	·	·	·	0.3	·	·	·	·	·		63.9	213	+34	14	8	·	1
		Jeßnitz	75	·	·	10.0	29.4	28.3	2.3	0.0	1.8	·	·	0.9	5.0	0.3	·	·	0.3	·	3.1	·	·	·	·	·	·	0.0	·	·	·	1.3	0.2		82.9	224	+46	12	8	1	·
		Dessau	57	1.8	·	6.7	24.5	24.8	0.0	1.9	0.8	·	·	1.0	0.4	6.4	0.5	·	0.2	0.1	2.5	0.0	·	1.0	·	0.0	0.2	0.4	0.0	·	·	0.0	3.1		76.3	218	+41	17	10	1	·
Saale	Quelle bis Loquitz	Waldstein	879	7.6	6.5	12.7	45.6	59.0	3.0	11.5	2.1	·	·	·	12.8	16.8	2.7	1.6	1.1	·	11.1	·	0.3	·	·	0.5	1.1	0.7	·	·	·	·	1.2		197.9	238	+115	19	16	1	1
		Münchberg	565	4.0	7.0	11.2	39.5	50.7	3.9	8.9	3.8	·	·	·	14.5	29.0	9.8	1.5	0.8	·	9.8	·	·	·	·	0.1	·	·	·	·	0.8	0.5	1.2		197.0	250	+118	18	14	2	2
		Schönwald	690	1.7	4.6	3.5	17.4	28.7	3.0	5.1	3.0	·	·	·	3.7	17.3	9.0	0.4	0.3	·	12.6	0.2	0.2	0.2	·	·	1.5	0.3	·	·	·	2.4	0.1		115.2	218	+62	21	14	3	2
		Heinersberg	570	1.9	4.0	3.2	9.7	19.0	1.9	3.5	3.4	·	·	·	4.5	15.5	6.9	0.3	0.2	0.1	10.5	0.1	·	·	·	1.0	0.5	·	·	·	·	2.8	0.0		88.1	220	+48	19	14	1	4
		Hof	471	0.8	4.7	5.1	10.0	24.1	0.8	4.2	4.3	0.2	·	·	3.7	26.4	12.9	·	·	·	4.9	0.4	0.0	0.0	·	0.0	0.9	0.2	0.0	·	·	2.7	0.0		106.3	226	+59	17	11	1	1
		Gefell	563	0.3	5.7	2.7	3.4	20.8	0.5	2.9	·	·	·	·	7.1	11.1	1.8	0.3	0.2	·	5.2	·	·	0.2	·	1.0	0.6	·	·	·	1.3	2.5	0.8		68.4			19	12	3	3
		Blankenberg	498	4.3	5.4	7.8	6.8	34.4	1.6	9.2	1.6	·	0.1	·	10.4	19.6	3.6	·	0.0	0.6	2.0	·	·	0.3	·	1.0	1.3	0.2	·	·	·	2.8	1.2		114.3	229	+64	21	16	2	2
		Naila	613	3.0	6.3	11.9	27.1	38.1	1.4	4.0	3.1	·	·	·	14.3	27.2	17.1	0.4	0.2	0.6	4.0	·	·	0.2	·	·	1.0	·	0.0	0.0	·	1.5	0.2		161.6			19	14	2	2
		Saaletalsperre	412	0.1	5.9	2.7	0.4	22.2	0.4	1.4	0.5	·	·	·	5.0	14.3	2.3	·	·	·	1.7	·	·	·	·	·	0.3	·	·	·	·	3.8	2.4		63.4			15	10	2	2
		Schleiz	430	·	4.2	3.1	0.2	18.3	1.0	1.1	·	·	·	·	3.0	7.3	1.4	·	·	·	2.4	·	·	·	·	·	1.5	·	·	·	·	1.4	3.0		47.9	123	+ 9	13	12	2	2
		Ziegenrück	330	0.1	2.7	2.0	1.2	23.4	1.0	0.3	1.5	·	·	·	3.3	3.8	0.8	·	0.3	·	0.6	·	·	·	·	0.6	0.2	0.0	·	·	·	1.8	2.4		46.0	121	+ 8	17	10	2	2
	Loquitz	Ludwigsstadt	500	2.9	5.2	14.6	22.6	45.0	2.9	2.3	2.2	0.1	·	0.5	18.9	20.8	9.4	1.1	0.6	·	1.4	·	·	·	·	0.8	·	·	0.0	·	·	0.8	3.0		155.1	258	+95	19	14	2	2
		Schmiedefeld	776	3.0	2.6	16.2	28.2	56.3	2.1	1.3	3.2	·	·	·	19.4	20.5	12.6	1.0	0.5	0.2	0.5	·	·	0.9	·	1.5	3.0	0.3	·	·	·	1.5	4.2		179.0	259	+110	21	16	4	2
		Probstzella	345	0.3	2.2	7.4	9.8	31.6	0.4	0.6	0.8	·	·	·	9.2	17.8	5.0	·	·	0.2	·	·	·	·	·	·	0.7	0.1	·	·	·	0.4	2.0		88.5	192	+43	16	8	2	2
		Ruppersdorf	550	0.9	7.1	5.9	7.1	30.2	1.5	3.1	2.4	·	·	·	13.5	24.6	6.7	·	·	0.5	·	·	0.6	·	·	0.3	0.6	·	·	·	0.4	4.1	4.2		113.7	223	+63	18	12	3	2
		Leutenberg	295	2.1	·	1.0	6.0	24.4	4.2	1.2	4.0	·	·	·	6.0	13.3	3.0	·	·	·	·	·	·	·	·	·	·	·	·	·	·	5.3	2.0		72.5	191	+35	12	12	1	2
	Schwarza	Großbreitenbach	660	4.6	2.7	23.2	46.4	72.3	2.6	3.9	2.7	·	·	·	15.3	29.2	6.4	1.1	0.9	·	·	·	·	·	·	·	·	·	·	·	5.2	6.5		223.0	290	+146	15	14	2	2
		Neuhaus a. R.	835	2.4	1.3	38.3	57.9	43.9	4.4	0.6	0.2	·	3.0	1.4	33.1	24.4	5.2	3.4	0.5	0.3	1.1	0.1	0.1	0.5	0.1	2.1	·	0.3	0.4	0.1	0.3	1.2	6.5		233.1	265	+145	28	16	3	2
		Pennewitz	460	2.1	0.9	14.1	18.5	41.4	2.3	1.4	1.3	·	·	·	10.8	20.2	3.5	·	0.2	0.1	·	·	·	·	·	1.8	·	·	0.7	·	·	0.6	3.5		123.4			17	12	2	2
		Blankenburg Bad	222	0.6	0.7	0.0	4.3	28.3	0.2	0.2	0.5	·	·	·	1.6	6.3	0.8	·	·	·	·	·	·	·	·	0.7	0.3	·	·	·	0.1	1.1	2.3		48.0	150	+16	15	6	1	·
	Schwarza bis Ilm	Remda	320	0.3	·	5.6	19.4	17.0	3.1	0.0	·	·	·	·	2.0	2.1	0.2	·	·	·	0.0	·	·	·	·	1.2	0.2	·	·	·	·	·	3.0		54.1	164	+21	11	8	1	·
		Hummelshain	310	·	0.8	4.2	20.0	29.0	1.0	·	·	·	·	·	·	2.0	·	·	·	·	·	·	·	·	·	·	2.2	·	·	·	·	·	3.0		62.2	168	+25	8	7	1	1
		Drößnitz	420	·	·	4.0	24.2	23.5	1.5	0.7	·	·	·	·	·	·	·	·	·	·	·	·	·	·	·	·	1.3	·	·	·	·	·	3.1		58.3	171	+24	7	6	1	1
		Stadtroda	225	0.3	·	3.7	16.9	27.4	0.4	0.5	·	·	·	·	·	2.8	0.2	·	0.1	·	1.5	·	·	·	·	0.4	·	0.2	·	·	·	1.2	1.7		57.3	159	+21	14	7	2	2
		Jena	155	2.4	·	4.4	17.6	36.9	0.2	0.0	0.1	·	·	·	·	2.7	0.8	·	0.6	·	0.6	·	·	·	·	0.1	0.0	0.0	0.0	·	·	0.6	1.8		68.8	191	+33	13	6	2	·
		Wetzdorf	328	·	1.5	0.8	20.0	46.7	0.7	·	0.8	·	·	·	·	3.2	1.2	0.0	·	·	1.2	·	·	·	·	·	0.0	1.3	·	·	·	3.7	2.9		84.0	205	+43	12	19	2	1
	Ilm	Schmücke	907	6.5	·	21.9	44.4	88.2	10.8	3.6	3.2	·	0.2	·	8.9	10.4	3.0	·	8.3	·	·	1.4	·	12.6	·	3.6	2.0	·	·	·	1.1	2.9	8.6		241.6	230	+137	19	18	9	2
		Ilmenau	500	2.9	0.9	19.7	40.3	70.7	1.2	2.5	3.2	·	·	0.5	8.9	23.8	7.3	0.7	0.1	0.2	0.5	·	·	1.1	0.2	1.0	4.1	·	·	·	0.3	1.0	2.9		194.0	308	+131	23	16	3	2
		Stadtilm	360	0.2	0.3	4.7	14.2	25.8	0.3	0.3	·	·	·	·	3.9	3.7	4.9	·	·	·	·	·	·	·	·	·	0.8	·	1.8	·	·	·	1.5	4.0		66.4	201	+33	14	9	2	2
		Tiefborn	315	0.9	·	·	29.2	31.4	0.8	1.1	·	·	·	·	2.9	1.1	1.9	·	·	·	·	·	·	·	·	·	·	1.8	·	·	·	·	1.7		72.8	197	+36	10	8	1	·
		Apolda	170	·	·	5.3	24.6	20.4	·	·	·	·	·	·	·	·	·	·	·	·	·	·	·	·	·	·	·	·	·	·	·	4.1		54.4			4	4	·	·

Flußgebiet		Ort	Seehöhe m	1	2	3	4	5	6	7	8	9	10	11	12	13	14	15	16	17	18	19	20	21	22	23	24	25	26	27	28	29	30	31	Monatssumme mm	% d. Norm.	Abweichung v. d. Norm.	Zahl der Tage mit Niederschl. ≥0.1	≥1.0	≥2.1	≥5.1
Saale	S.	Kösen	110	0.5	·	5.0	21.6	35.8	0.9	·	·	·	·	·	·	0.8	0.1	·	·	0.1	0.7	·	·	·	·	·	·	·	·	1.0	·	·	0.6		67.1	192	+32	11	4	1	·
	Unstrut	Dingelstädt	336	1.0	1.0	31.5	45.5	35.5	1.8	1.6	2.7	·	·	·	11.5	3.5	1.0	·	·	·	0.3	0.7	·	2.5	·	1.3	·	·	·	·	2.0	3.5	2.3		149.2	262	+92	18	16	2	3
		Eigenrieden	489	1.3	·	9.6	50.6	36.0	2.6	0.1	4.0	·	·	0.5	6.0	1.9	1.2	·	·	·	0.2	0.6	·	1.4	·	3.0	·	0.0	·	·	1.6	0.9	3.2		124.7	223	+69	18	13	2	2
		Langensalza	189	1.1	·	10.2	23.6	48.4	·	·	0.6	·	·	·	1.8	12.4	1.3	·	·	·	0.6	0.4	·	·	·	·	·	·	·	·	0.6	·	1.0		102.6	293	+68	12	8	1	·
		Herbsleben	120	2.9	·	3.3	29.0	31.2	1.2	·	·	·	·	·	2.6	0.1	·	·	·	·	0.0	0.0	·	·	·	·	·	·	·	·	0.0	0.0	3.3		73.6	237	+43	8	7	1	·
	Unstrut, Gera	Gehlberg	700	7.5	·	33.9	44.8	90.9	5.8	0.2	2.7	·	·	0.8	11.5	29.6	10.7	0.7	3.6	0.8	·	2.6	·	·	·	3.9	2.3	0.0	·	·	·	0.7	6.7		259.7	257	+159	19	14	2	2
		Arnstadt	288	0.5	0.1	5.4	16.2	28.7	·	0.5	0.3	·	·	·	1.1	4.7	1.0	·	·	·	·	·	·	·	0.3	0.3	1.3	·	·	·	·	4.0		64.4			14	8	1	1
		Krawinkel	480	0.7	0.9	24.2	42.5	43.1	2.1	2.4	·	·	·	·	7.9	17.9	7.5	·	·	·	·	·	·	0.4	·	1.8	3.1	·	·	·	·	1.3	7.2		163.0	291	+107	15	12	1	1
		Erfurt	183	0.1	·	3.3	24.3	36.8	0.4	·	0.1	·	·	0.1	·	1.6	0.0	·	·	·	·	·	·	·	·	·	0.3	0.0	·	·	·	0.0	1.3		68.3	220	+37	10	5	1	·
	Un-strut	Buttstädt	185	0.2	·	4.0	23.4	34.5	0.4	0.4	1.6	·	·	·	0.4	4.0	0.2	·	·	·	·	0.3	·	·	0.5	·	·	0.5	0.2	·	·	·	0.2	0.1		70.9	215	+38	16	5	1	·
		~~Leubingen~~ +	~~130~~	·	·	4.4	20.6	33.0	·	0.5	·	·	·	0.3	·	2.7	·	·	·	·	0.8	·	·	·	·	·	·	0.3	·	·	·	·	1.3		63.9			9	5	1	·
	Unstrut, Helme	Großberndten	400	0.9	·	8.5	35.5	34.2	1.5	0.1	0.0	·	·	·	7.5	5.3	1.9	·	·	0.0	0.4	·	·	·	0.8	·	0.1	·	·	·	0.5	0.2	2.6		100.0	208	+52	15	8	2	1
		Ebeleben	285	·	·	3.4	40.6	39.8	1.5	0.2	0.3	·	·	0.1	4.4	2.0	·	·	·	·	·	3.9	·	2.0	0.2	·	·	·	·	·	·	·	1.5		99.9	263	+62	13	9	1	1
		Greußen	164	·	·	5.3	24.7	37.3	0.9	0.4	0.0	·	·	0.7	0.9	1.1	1.2	·	·	0.2	·	·	·	1.1	·	·	·	·	·	·	0.2	0.0	2.0		76.0	245	+45	13	7	1	·
	Unstrut	Worbis	319	1.3	·	10.3	44.7	44.5	1.1	0.0	2.9	·	·	·	8.6	3.8	0.8	·	·	·	·	·	·	1.0	·	0.9	·	·	·	·	0.3	1.6	4.0		125.8	262	+78	14	11	2	1
		Sondershausen	186	1.1	0.0	5.3	29.5	37.1	0.8	·	1.0	·	·	1.1	3.6	6.0	2.5	·	·	·	0.7	0.6	·	0.5	·	·	·	·	·	·	·	0.1	2.6		92.5	237	+54	15	10	1	·
		Heldrungen	130	1.0	·	4.5	24.5	37.6	1.6	0.0	·	·	·	0.3	3.4	3.0	0.8	·	·	0.1	0.6	·	·	·	·	·	·	0.2	·	·	·	·	2.8		80.4	268	+50	13	8	2	1
	Unstrut, Helme	~~Sülzhayn~~ x	~~314~~	2.4	·	13.1	29.4	33.0	2.3	0.2	0.9	·	·	1.0	1.6	3.4	2.2	·	·	0.0	·	0.6	·	2.4	·	0.2	·	0.0	·	·	1.2	1.8	3.0		98.7			17	13	2	2
		Sachsa, Bad	340	3.4	·	8.5	40.4	44.4	2.6	·	2.8	·	·	1.1	2.0	5.6	4.6	·	·	·	0.2	·	·	3.2	·	1.3	·	0.1	·	·	0.9	3.9	2.4		127.4	161	+48	17	14	1	·
		Nordh. Talsp.	443	·	·	19.4	30.4	36.4	1.9	·	1.9	·	·	1.8	2.1	8.1	3.1	·	·	·	·	·	0.6	·	1.6	·	·	0.2	·	·	0.9	3.2	5.3		116.9	202	+59	15	12	2	1
		Kelbra	155	1.5	·	3.7	26.8	34.2	0.8	0.2	·	·	·	·	4.0	3.0	0.4	·	·	0.0	0.6	·	·	0.8	·	·	·	·	·	·	·	·	1.4		77.4	258	+47	12	7	1	·
		Sangerhausen	190	1.8	·	6.8	18.0	33.1	0.0	0.7	0.2	·	·	0.4	1.2	6.2	0.3	·	·	0.0	0.1	·	·	0.9	·	·	·	0.1	·	·	·	·	1.0		70.6	221	+39	14	7	1	·
	Un-strut	Hohelinde	297	·	·	·	25.1	53.0	3.6	·	1.0	·	·	·	7.5	10.3	0.5	·	·	·	·	·	·	·	0.3	·	·	·	·	·	·	·	2.0		103.3	304	+71	9	7	1	1
		Bibra	170	0.2	·	7.1	20.5	31.5	1.3	0.2	1.1	·	·	0.6	0.5	3.4	·	·	·	0.2	0.0	·	·	0.4	·	·	0.0	·	·	·	·	·	0.5		67.5	199	+34	13	6	1	·
	Saale	Teuchern	182	·	·	7.7	23.0	26.0	0.8	·	0.0	·	·	0.2	·	3.5	·	·	0.6	·	4.3	·	·	·	0.6	·	·	1.7	0.3	·	·	·	·	0.7		69.4	198	+34	12	6	1	·
		Lützen	120	0.6	·	1.1	22.5	26.5	1.0	0.1	0.2	·	·	1.4	1.6	2.0	0.0	·	0.4	·	4.7	·	·	·	0.0	·	0.2	0.1	·	·	·	0.0	0.3		62.7	190	+30	15	8	1	·
		Merseburg	110	1.3	·	1.3	15.9	29.5	2.3	0.2	0.0	·	·	1.3	2.3	1.7	0.1	·	0.6	0.2	1.6	0.0	·	0.3	·	·	0.8	0.6	·	·	·	0.0	0.7		60.7	202	+31	17	9	1	·
		Schafstädt	146	1.4	0.1	2.6	15.8	35.8	1.1	0.4	·	·	·	0.9	2.6	3.2	·	2.1	0.2	·	0.1	·	0.2	·	·	·	2.1	·	·	0.3	·	·	0.8		69.7	258	+43	17	9	3	1
	Weiße Elster	Asch	680	1.3	4.1	1.8	6.2	17.3	2.5	4.2	3.8	·	·	0.0	1.7	13.2	6.5	0.2	1.9	0.1	11.3	0.7	0.2	0.5	0.0	0.1	1.0	0.0	0.0	0.0	0.0	4.6	1.1		84.3	156	+29	22	16	2	3
		Raun	560	1.6	4.5	0.3	8.0	15.2	2.3	3.2	4.5	·	·	0.2	2.9	26.8	5.0	·	0.7	·	12.4	·	·	·	·	0.4	1.9	0.5	·	·	·	3.0	1.9		95.3	217	+51	19	14	2	3
		Markneukirchen	520	0.9	5.8	3.2	1.5	22.9	1.2	1.7	3.2	·	·	0.1	1.4	7.3	3.9	0.1	0.9	·	12.4	0.2	·	0.2	·	1.1	1.3	·	·	·	0.5	3.9	1.1		74.8	131	+18	22	15	2	2
		Oelsnitz i. V.	408	0.3	6.2	5.0	0.8	15.6	0.0	1.2	1.9	·	·	·	3.5	7.3	1.0	·	0.2	·	11.2	0.5	·	·	·	0.4	1.7	·	·	·	·	3.9	0.0		60.7	160	+23	16	11	3	2
		Grobau	560	0.9	0.9	1.8	3.1	22.0	0.7	2.4	·	·	·	·	1.3	14.9	1.5	·	0.5	·	6.0	·	·	·	·	·	2.1	·	·	·	·	3.5	0.6		62.2	201	+31	15	10	2	3
		Falkenstein	595	1.8	7.2	9.1	7.5	20.0	2.1	2.4	5.2	·	·	3.1	11.1	4.1	2.5	·	0.3	·	15.0	·	·	0.9	·	1.4	5.4	·	·	·	·	1.2	1.5		101.8	200	+51	19	17	2	2
		Bernsgrün *	480	·	7.0	5.7	3.7	19.7	1.0	2.2	1.1	·	·	·	0.8	7.6	0.5	·	·	·	7.0	0.5	·	·	·	1.0	1.8	·	·	·	·	2.0	2.2		63.8			16	13	2	2
		Eich	450	0.3	4.3	7.1	1.8	16.1	1.3	2.2	2.4	·	·	0.0	0.1	3.9	0.2	·	0.9	·	11.7	0.3	·	0.1	·	0.8	4.1	0.2	·	·	·	1.2	0.8		59.8	120	+10	20	11	2	2
		Greiz	284	·	2.9	3.6	8.5	22.2	0.4	0.0	3.8	·	·	·	0.0	3.5	0.2	·	0.5	·	8.9	0.5	·	·	·	0.1	0.7	0.3	·	·	·	0.8	0.8		57.7	152	+20	16	7	1	·
		Auma	405	0.9	·	4.6	11.4	29.7	0.9	0.1	3.3	·	·	·	·	4.5	·	·	·	·	4.3	·	·	·	·	0.9	0.7	0.2	·	·	·	·	7.0		68.5	176	+30	13	7	1	1
		Zeitz	175	1.6	·	5.6	20.7	40.6	0.9	·	0.2	·	·	0.4	0.6	5.3	·	·	·	·	7.1	·	·	·	·	·	1.0	·	·	·	·	·	1.6		85.6	245	+51	12	8	1	1
		Meuselwitz	175	0.9	·	1.4	19.8	37.9	0.2	0.1	·	·	·	·	0.4	4.4	0.1	·	0.1	·	8.9	0.9	·	0.1	·	·	1.1	0.1	·	·	·	·	0.7		77.1	203	+39	16	6	1	1
	Weiße Elster, Pleiße	Rußdorf	300	1.4	·	5.2	14.6	25.7	0.2	·	1.4	·	·	·	·	4.1	1.2	·	0.5	·	9.5	0.6	·	·	·	·	1.5	·	·	·	·	1.7	2.2		69.8	145	+22	14	11	2	2
		Vollmershain	253	0.8	·	3.2	15.5	24.5	0.1	·	0.4	·	·	·	·	3.3	0.6	·	·	·	8.8	0.2	·	·	·	0.2	1.0	·	·	·	·	0.2	0.5		59.3			14	6	2	·
		Altenburg	198	1.1	0.1	1.6	19.4	44.0	0.8	0.2	2.2	·	·	0.4	0.7	3.8	0.2	·	0.4	0.0	10.6	0.4	·	0.4	·	0.1	1.6	0.2	·	·	·	0.0	0.6		88.8	261	+55	20	8	1	2
		Altmörbitz	198	1.3	·	0.1	20.1	43.4	0.8	0.3	1.2	·	·	0.7	1.0	1.4	0.2	·	·	·	10.5	0.9	·	·	·	0.5	1.0	0.3	·	·	·	·	0.9		84.6	173	+36	17	8	2	2
		Borna	140	2.9	·	1.5	23.3	35.6	0.2	1.0	1.2	·	·	·	0.1	1.2	·	0.2	·	·	9.2	1.0	·	·	·	0.0	2.0	·	·	·	·	0.2	0.5		80.1	195	+39	15	10	1	1
		Leipzig	113	1.7	·	1.5	17.8	33.1	0.2	2.4	0.0	·	·	0.2	1.5	2.8	0.1	·	0.1	0.0	8.4	1.0	·	0.1	·	·	0.0	0.6	·	·	·	0.0	0.6		72.1	180	+32	16	9	1	·
	W. E.	Naunhof	132	5.7	·	5.1	24.8	29.7	·	3.8	·	·	·	0.7	1.1	2.1	·	0.3	0.4	·	9.4	·	·	·	·	·	·	·	·	·	·	·	2.0		85.1	193	+41	12	9	2	2

+ Kölleda 143 x Ilfeld 275 * Mehltheuer

Flußgebiet		Ort	See-höhe m	1	2	3	4	5	6	7	8	9	10	11	12	13	14	15	16	17	18	19	20	21	22	23	24	25	26	27	28	29	30	31	Monatssumme mm	Monatssumme % v. Mittel	Abweichung v. d. Norm.	Zahl der Tage mit Niederschl. ≥0.1	Niederschl. ≥1.0	☀ ≤0.1	☒
Saale	S.	Halle a. S.	102	0,0	·	3,3	18,1	32,3	0,4	1,3	0,3	·	·	0,3	1,5	1,7	0,3	·	0,4	0,3	1,7	·	·	0,3	·	·	0,2	0,4	·	·	·	0,0	2,7		65,5	218	+36	17	8	1	·
	Bul-za S.	Eisleben	160	1,2	·	5,2	16,9	32,8	0,2	1,5	0,5	·	·	1,2	0,5	3,9	0,4	·	0,1	0,2	0,1	·	·	0,9	·	·	0,0	0,0	·	·	·	·	0,8		66,4	221	+36	16	7	2	1
	S.	Rothenburg	68	7,9	·	1,3	25,3	24,1	1,3	·	·	·	·	·	3,5	1,3	·	·	·	·	·	·	·	·	·	·	·	·	·	·	·	2,3		67,0	231	+38	8	8	1	·
	Wipper	Hayn	435	2,5	·	19,5	23,2	31,0	0,8	0,5	1,5	·	·	2,8	1,6	15,9	4,2	·	·	0,0	0,4	·	·	3,2	·	0,8	·	0,1	·	·	·	0,5	4,5		113,0	205	+58	17	11	2	2
		Wippra	215	1,6	·	10,0	16,5	26,5	1,5	0,0	1,9	·	·	0,8	12,8	7,1	4,4	·	·	·	0,0	·	·	2,0	·	0,0	·	·	·	·	·	0,0	3,6		88,7	227	+50	12	11	1	1
		Sandersleben	185	·	·	·	24,0	28,1	0,5	0,2	·	·	·	·	3,2	1,7	·	·	·	·	·	·	·	·	·	·	·	·	·	·	·	3,2		60,9	190	+29	7	5	1	·
		Stangerode	203	6,4	1,2	2,8	24,0	30,7	·	0,5	2,3	·	·	0,7	7,5	2,8	4,4	15,0	·	0,3	0,3	·	·	1,8	·	1,3	·	·	·	·	·	·	5,4		107,4	325	+74	17	13	1	1
	S.	Bernburg	66	1,3	·	2,8	23,7	21,7	·	0,1	0,3	·	·	0,4	0,2	2,3	0,2	·	0,2	·	0,0	·	·	1,0	·	0,0	·	0,2	·	·	0,1	0,0	2,5		57,	190	+27	15	7	2	·
	Fuhne	Landsberg (Bz. Halle)	103	2,7	·	2,2	23,0	24,3	·	1,7	0,5	·	·	0,4	3,1	3,4	0,4	·	0,5	·	2,7	·	·	0,9	·	·	·	0,2	·	·	·	·	2,8		68,8	255	+42	15	9	1	1
		Glauzig	80	1,9	·	4,1	26,8	27,4	·	1,3	0,3	·	·	0,3	1,7	2,7	·	·	0,2	0,0	0,9	·	·	·	·	·	·	0,0	·	·	0,2	·	1,1		68,9	215	+37	13	8	·	·
	Bode	Brocken	1142	10,1	·	31,8	65,3	38,7	1,5	4,2	4,6	·	·	·	35,0	38,2	19,4	·	·	0,3	0,2	0,6	·	1,2	0,4	1,4	·	·	·	·	9,8	7,2	12,0		282,4	228	+158	19	15	13	7
		Schierke	613	10,3	·	34,2	65,1	58,3	1,5	4,5	11,0	·	·	2,2	36,2	42,0	14,3	0,2	·	0,1	·	0,2	·	7,2	0,3	3,0	·	1,0	·	·	5,0	2,7	3,8		303,1	361	+219	21	17	3	3
		Königskrug	756	11,6	·	43,0	63,7	55,5	2,6	3,6	9,6	·	·	·	35,0	20,6	9,4	·	·	0,2	·	·	·	8,3	0,2	2,9	·	1,0	·	·	0,3	15,0	4,6		267,1	224	+159	18	15	3	2
		Rübeland	420	·	·	12,2	20,6	33,4	0,2	1,9	4,1	·	·	·	17,3	11,9	6,4	·	·	·	·	0,1	·	3,3	0,2	2,9	·	·	·	·	1,6	4,2	0,0		123,3	270	+68	16	13	2	2
		Benneckenstein	515	1,8	·	20,3	49,6	44,2	2,8	0,9	1,2	·	·	·	25,6	8,7	11,6	0,2	·	·	0,1	·	·	4,7	·	0,5	·	·	·	·	1,8	4,0	1,1		179,1	203	+91	17	13	3	3
		Allrode	450	2,1	·	9,3	26,1	33,9	1,6	0,2	2,2	·	·	1,7	20,3	11,4	8,0	·	·	0,0	0,0	0,4	·	4,3	0,1	1,0	0,2	0,0	·	·	1,8	1,7	12,1		138,4	266	+86	19	15	2	2
		Quedlinburg	124	0,5	·	0,5	17,5	23,9	0,3	0,1	2,0	·	·	·	3,8	0,8	2,6	0,1	·	·	·	·	·	·	·	1,2	0,3	0,1	·	·	0,1	·	3,8		57,6	193	+28	16	7	1	1
		Blankenburg	180	·	2,4	0,0	4,8	17,4	0,8	·	·	·	·	0,1	5,1	7,9	2,2	·	4,8	·	·	·	·	4,2	0,0	2,8	·	·	·	0,0	0,0	·	1,0		53,5	131	+13	12	10	1	1
	Bode, Selke	Harzgerode	398	·	·	13,7	28,2	30,9	1,7	·	2,1	·	·	2,3	14,6	10,8	5,8	·	0,2	·	·	·	·	4,4	·	2,1	·	0,3	·	·	·	0,8	8,2		126,1	287	+62	15	12	2	2
		Reinstedt	135	1,1	·	0,7	25,6	23,0	0,3	1,5	·	·	·	·	2,5	1,3	·	·	·	·	·	·	·	·	·	1,1	·	·	·	·	·	·	6,2		63,3	203	+32	10	8	1	0
		Ballenstedt	230	0,7	0,0	2,0	22,4	25,2	0,3	0,7	3,6	0,2	·	0,5	5,9	3,8	4,0	0,0	·	0,0	0,1	·	·	1,4	0,0	2,1	0,0	0,7	·	0,0	·	·	9,6		73,2	197	+36	17	10	1	1
	Bode	Gröningen	94	0,8	·	3,1	15,3	22,6	·	0,4	0,4	·	·	·	·	0,2	0,9	·	·	·	·	·	·	1,3	·	0,9	1,1	0,3	·	·	0,4	·	6,3		54,0	180	+24	14	6	1	·
		Wernigerode (Schul.)	237	2,1	·	7,8	24,1	25,9	0,8	0,8	1,9	·	·	·	19,0	13,2	6,3	·	·	·	·	·	·	3,1	·	1,7	0,1	·	·	·	1,3	0,2	3,6		111,9	244	+66	16	12	1	·
	Bode, Aue	Rohrsheim	95	1,1	·	1,4	20,7	17,0	0,1	0,3	1,1	0,6	·	·	0,0	0,2	1,1	0,0	·	·	·	·	·	2,3	·	1,0	·	0,1	·	·	0,1	2,0	2,9		52,0	157	+19	16	10	1	1
		Hötensleben	100	2,2	·	3,8	15,8	13,7	0,3	1,2	1,2	1,0	·	·	0,4	·	3,2	·	·	0,2	0,0	·	·	4,7	·	1,2	·	·	·	·	0,7	0,0	3,0		52,6	147	+17	15	11	1	·
		Röderhof	200	1,8	·	1,7	18,5	21,5	0,5	·	1,6	·	·	·	0,5	0,3	1,2	·	·	·	·	·	·	2,0	·	1,0	·	·	·	·	0,9	·	1,9		53,4	137	+14	13	9	1	·
	Bode	Seehausen	135	5,5	·	14,2	17,8	15,1	1,9	2,5	1,0	0,0	·	0,8	4,8	4,3	6,1	·	·	0,3	0,1	·	·	0,8	·	7,1	·	·	·	·	1,5	0,9	0,9		85,6	232	+49	18	12	2	1
		Wolmirsleben	70	1,6	·	4,1	18,3	20,5	·	1,3	0,5	·	·	1,2	·	3,3	1,0	·	·	·	·	·	·	4,0	·	0,2	1,3	·	·	·	0,3	0,2	5,7		63,5	212	+34	15	11	1	·
	S.	Calbe	60	1,2	·	4,5	22,0	17,6	0,5	·	0,5	·	·	2,4	1,0	2,3	1,7	·	0,2	0,1	·	·	·	2,5	·	0,0	0,2	0,4	·	·	·	0,2	4,5		61,8	206	+32	17	10	1	1
Saale bis Havel	Saale bis Ohre	Serno	120	3,4	·	9,0	19,8	15,7	0,9	3,1	1,9	1,2	·	1,7	3,9	3,2	4,5	0,2	·	0,2	3,6	·	·	2,5	·	·	·	0,2	0,1	·	0,7	·	6,2		82,0	195	+40	20	14	2	1
		Zerbst	71	1,7	1,5	8,6	24,4	16,5	1,5	0,3	0,2	·	·	2,1	3,0	1,9	2,3	·	0,5	·	1,4	·	0,0	0,1	2,7	·	0,0	0,3	·	·	·	·	0,1		69,1	192	+33	18	12	1	1
		Magdeburg	56	3,7	0,0	4,6	8,7	11,3	0,9	3,1	1,1	0,0	·	4,4	2,0	1,9	3,8	·	0,0	0,5	0,0	·	·	2,0	·	0,0	·	0,2	·	·	0,1	0,0	7,4		55,7	155	+20	16	12	1	·
		Loburg	75	2,8	·	5,3	10,3	12,0	0,5	1,2	1,3	1,1	·	2,3	4,5	7,1	5,3	·	·	0,3	1,5	·	·	2,6	·	·	0,0	·	·	·	·	0,5	6,9		65,5	177	+29	17	14	2	2
	Ohre	Zum Giebel	59	3,3	·	6,2	21,2	18,4	·	5,9	1,0	9,8	·	·	8,4	0,6	6,8	·	·	·	0,2	·	·	4,4	·	·	·	·	·	·	0,2	3,0	1,5		90,9	205	+47	15	12	2	·
		Calvörde	65	5,4	·	4,8	14,8	11,8	0,2	4,8	1,3	5,6	·	0,0	5,1	0,8	3,5	·	·	0,6	0,2	·	·	2,0	·	0,5	·	·	·	·	0,4	2,5	1,5		65,8	165	+26	18	12	2	2
		Haldensleben	66	7,0	·	6,2	10,3	16,0	0,2	2,6	0,7	2,2	·	2,4	4,0	0,6	0,0	·	·	·	·	·	·	0,2	·	1,0	·	·	·	·	·	3,2	2,3		61,9	163	+24	16	12	2	1
	Ohre bis Havel	Parey	37	4,9	·	6,1	7,6	29,0	1,8	3,5	2,0	4,0	·	3,2	3,9	2,0	5,5	·	0,8	0,8	·	·	·	1,2	·	·	·	0,0	·	·	0,5	1,1	5,6		83,5	232	+48	18	15	1	·
		Landsberg (Kr. Stendal)	110	5,4	·	7,3	8,3	19,1	0,2	5,0	2,2	5,8	·	2,5	5,6	1,1	5,8	·	·	0,8	·	·	·	2,5	·	0,4	·	·	·	·	0,7	0,9	1,3		74,9	197	+37	18	13	2	1
		Tangermünde	50	·	·	4,1	6,7	20,8	·	5,0	2,5	5,5	·	2,7	3,8	6,3	2,4	·	·	0,5	·	·	·	·	·	·	·	·	·	·	·	3,4	2,8		66,5	185	+31	13	12	2	1
Havel	Quelle bis Spree	Wolfsbruch	60	4,6	·	8,2	7,8	14,8	·	9,8	·	10,0	·	·	5,6	4,5	4,8	·	·	·	2,5	·	·	2,4	·	0,5	·	·	·	·	·	·	3,2		78,7	188	+37	13	12	2	·
		Bredereiche	47	4,1	·	·	20,3	13,4	12,5	7,0	·	10,0	0,5	·	5,6	5,0	8,0	·	·	·	·	·	·	·	0,0	·	·	·	1,3	·	·	·	2,1		89,8	214	+48	12	11	2	1
		Knehden	71	4,6	·	7,3	10,8	12,9	0,4	6,1	0,0	10,3	·	·	3,2	6,6	7,2	·	·	·	3,6	0,2	·	·	·	0,3	·	·	·	·	·	0,0	·		73,5	195	+36	13	10	2	·
		Zehdenick (Stärkef.)	44	4,3	·	6,3	9,5	15,8	·	6,0	0,6	6,0	·	·	2,9	5,5	5,7	0,6	·	·	2,9	·	·	1,5	·	0,3	·	0,2	·	·	·	0,4	·		68,5	173	+29	16	11	1	·
		Oranienburg	35	3,6	·	5,0	8,1	16,4	·	3,4	0,5	5,7	·	·	2,3	5,0	4,2	·	·	·	3,5	0,2	·	·	·	·	0,2	·	·	·	·	·	2,9		61,0	169	+25	14	11	1	·
	Spree	~~Fürsterwalde~~ +	~~670~~	4,2	·	6,0	12,4	29,2	3,3	·	3,9	0,5	·	·	0,7	21,8	0,8	·	0,3	·	1,2	5,6	·	1,7	·	·	4,4	0,7	·	·	·	0,5	0,3		97,5			18	11	3	·
		Sohland	306	1,9	2,2	4,0	16,4	27,5	0,9	0,7	3,2	0,6	·	·	0,0	19,5	·	0,6	0,8	·	4,2	0,7	·	2,3	·	·	2,5	0,3	·	·	0,1	0,1	0,2		88,7	181	+40	20	10	1	1
		Bautzen	210	4,4	1,4	4,9	5,9	28,6	·	2,8	2,4	·	·	·	·	8,0	0,0	·	1,3	·	4,0	1,3	0,2	·	·	0,0	4,9	0,3	·	·	0,4	0,0	0,0		70,8	151	+24	15	12	1	·

+ Schluckenau 365

Flußgebiet	Ort	Seehöhe m	1	2	3	4	5	6	7	8	9	10	11	12	13	14	15	16	17	18	19	20	21	22	23	24	25	26	27	28	29	30	31	Monatssumme mm	% d. Norm.	Abweichung v. d. Norm.	Zahl der Tage mit Niederschl. ≥0,1	≥1,0	≥5,0	✳ ≥0,1	⊠
Havel	Löbau	249	1,2	2,5	1,8	8,4	21,7	0,3	1,3	1,8	0,2	·	·	0,1	12,1	0,5	0,0	1,2	0,0	3,6	2,0	·	0,7	·	·	2,3	0,4	0,1	·	0,8	0,1	0,1		63,2	134	+16	22	12	1	1	
Spree	Halbendorf	141	·	1,2	1,0	14,0	23,2	2,3	·	2,0	2,6	·	·	·	2,6	·	·	1,2	0,9	2,5	0,4	1,2	·	·	·	0,3	·	2,3	·	·	0,2	1,1		59,0	128	+13	17	13	·	·	
	Spreefurt	132	4,7	·	2,9	7,5	19,2	0,6	4,2	1,5	·	·	·	·	3,2	0,2	·	·	·	2,1	1,5	·	1,3	·	·	3,1	0,4	·	·	·	·	·		52,4	122	+ 9	14	11	·	·	
Spree, Schöps	Königshain	220	0,2	3,0	1,0	9,4	32,3	0,3	0,5	0,8	0,1	·	·	·	2,5	·	·	0,5	·	4,2	1,4	·	0,9	·	·	2,3	·	·	·	·	·	0,8		60,2	140	+17	16	8	1	1	
	Rietschen	142	1,7	·	6,5	9,9	22,8	6,2	3,0	·	·	·	·	·	2,6	·	·	·	·	4,5	0,4	·	4,1	·	·	1,8	1,1	·	·	·	·	0,1		64,7			13	11	1	·	
	Niesky	177	2,9	2,8	1,3	11,8	27,8	0,9	3,6	0,4	0,3	·	·	·	5,0	0,3	·	0,4	·	4,5	3,3	0,1	0,7	·	·	2,3	0,8	0,2	·	0,2	0,9	0,3		70,8	154	+25	22	10	·	2	
Spree	Spremberg	125	4,3	·	7,6	8,0	25,2	·	·	2,0	0,3	·	·	1,0	2,8	0,5	0,4	0,4	·	2,0	1,6	·	2,2	·	·	1,2	0,3	0,2	·	·	0,1	·		60,1	143	+18	18	11	·	·	
	Kottbus (Pumpst.)	70	2,6	0,8	1,8	10,7	30,8	0,4	0,9	0,5	2,0	·	·	0,0	2,6	0,3	·	0,4	1,9	1,5	·	·	1,7	·	·	0,4	0,2	0,0	·	·	0,1	0,3		59,9	154	+21	19	9	1	·	
	Kalau	80	3,2	0,4	2,8	9,9	26,5	3,2	1,0	0,6	0,7	·	·	0,1	8,7	0,5	·	0,0	·	2,0	·	·	3,1	·	·	·	·	·	·	0,1	·	2,5		65,3	167	+16	16	10	1	2	
	Burg i. Spr.	57	4,4	0,4	2,7	13,6	24,7	0,3	1,3	0,4	2,0	·	·	·	3,4	0,6	·	·	·	2,0	1,4	·	2,2	·	·	0,2	·	·	·	·	·	1,3		60,9	170	+25	16	11	1	·	
	Lübben (Mühlend.)	49	3,8	1,2	1,8	15,5	18,9	0,6	1,2	0,4	2,3	·	·	0,6	7,1	2,0	·	0,1	0,1	3,0	1,1	·	2,3	·	0,0	·	·	·	·	·	0,1	1,3		63,4	166	+25	19	13	1	1	
	~~Luckau~~ +	~~64~~	·	·	5,4	14,6	15,4	2,2	4,8	·	0,4	·	2,0	·	8,5	3,6	·	·	·	4,1	2,1	·	2,5	·	·	·	·	·	·	·	·	2,2		67,8	166	+27	13	12	·	1	
	Lindenberg	108	3,6	0,0	2,5	7,5	19,2	0,4	1,8	0,5	5,3	·	·	0,2	8,1	2,4	0,1	0,0	0,7	3,1	1,5	0,2	2,2	·	·	0,1	0,2	0,0	·	0,1	0,5	2,8		63,0	170	+26	22	12	1	·	
	Klein Liebitz	59	4,3	·	3,2	13,8	18,3	·	1,2	·	4,3	·	·	0,0	5,9	1,9	·	·	·	1,8	1,6	·	2,9	·	·	·	0,5	·	·	·	0,1	1,7		61,5	159	+23	14	12	·	·	
	Friedland	45	3,4	·	3,1	9,1	22,8	0,2	1,0	1,4	4,9	·	·	0,2	5,9	1,1	·	·	0,2	2,0	2,1	·	3,0	·	·	·	·	·	·	·	0,1	2,9		63,4	166	+25	17	13	1	·	
	Falkenberg	56	2,8	·	6,0	5,8	14,8	·	2,8	0,8	5,0	·	·	·	6,8	4,2	·	·	·	3,7	1,5	·	2,7	·	·	·	·	·	·	·	·	0,3		59,0	148	+19	12	11	1	·	
	Hartmannsdorf	37	5,7	·	5,7	4,7	15,9	0,1	1,6	0,4	4,7	·	·	0,4	6,8	3,9	·	·	0,4	3,9	·	·	4,2	·	·	·	0,5	·	0,1	·	·	2,4		61,4	156	+22	17	11	1	·	
	Leuenberg	116	4,5	·	6,8	6,6	17,8	·	4,0	0,9	3,9	0,1	·	1,3	8,4	5,2	·	·	·	3,2	1,3	0,2	2,8	·	·	·	·	·	·	·	0,5	·		67,6	166	+27	17	12	·	·	
	~~Klein Schönebeck~~ ++	~~42~~	5,1	·	6,5	7,7	18,2	·	6,8	1,1	5,6	·	·	4,0	5,7	5,0	·	·	0,3	3,8	1,2	·	2,2	·	·	·	0,8	·	·	0,2	·	2,3		76,5	193	+37	17	14	1	·	
	Werneuchen	76	4,7	·	4,8	11,5	19,2	0,0	4,5	4,3	5,7	·	·	2,1	8,4	4,6	·	·	·	3,6	1,9	·	1,7	0,0	0,0	·	0,3	0,0	·	·	1,3	0,5		73,1	208	+41	16	14	1	·	
Spree, Dahme	Dahme	96	5,4	·	4,0	18,5	21,3	0,3	·	·	1,6	·	·	7,0	5,7	2,7	·	·	·	6,2	·	·	3,8	·	·	·	7,0	·	·	0,5	·	4,5		88,5	228	+50	14	12	1	·	
	Märkisch Buchholz	38	4,2	0,0	4,6	10,4	23,1	1,0	2,1	0,8	3,5	·	·	1,2	6,3	1,6	·	0,0	1,5	4,7	2,2	·	2,3	·	0,0	0,0	0,3	·	·	0,5	0,0	3,2		73,5	200	+37	18	15	1	·	
	Storkow	37	4,0	·	4,0	6,1	15,8	0,2	1,0	0,7	4,0	·	·	0,3	8,0	3,0	·	·	0,4	4,6	1,6	·	2,3	·	·	·	0,1	·	·	0,1	0,2	7,4		63,8	168	+26	19	12	1	1	
	Königswusterhausen	37	5,5	·	5,1	5,1	15,6	0,2	1,7	0,8	3,8	·	·	1,1	5,0	3,7	·	·	0,6	4,7	1,4	·	2,1	0,1	·	·	0,8	0,0	·	·	0,0	5,1		62,4	155	+22	18	13	1	·	
Spree	~~Schönow b. Bernau~~ x	~~67~~	5,0	·	8,0	5,0	20,0	·	5,0	4,2	6,7	·	·	4,2	8,9	5,0	·	·	·	4,5	·	·	3,9	·	·	·	·	·	·	·	·	2,0		83,4			13	3	1	·	
	~~Berlin(Invalidenstr.)~~ •	~~65~~	5,4	·	5,9	11,7	19,7	·	8,5	0,6	7,9	·	·	2,2	6,6	6,1	·	·	·	6,4	1,1	·	3,2	·	·	·	0,2	·	·	0,0	0,4	4,8		90,7	246	+54	16	13	1	·	
H.	Berlin-Dahlem	55	5,8	·	8,8	14,5	18,4	0,2	7,8	1,0	4,9	·	·	1,7	6,3	5,0	·	·	·	5,3	1,4	·	1,8	·	·	·	0,1	0,1	·	·	0,0	3,2		86,3	205	+44	17	14	1	·	
Nuthe	Potsdam (Obs.)	80	4,3	·	6,0	9,6	17,4	1,6	6,1	1,0	3,8	·	0,0	1,8	5,2	4,8	·	0,0	0,1	4,4	0,7	·	1,7	·	·	0,0	0,2	0,0	·	·	0,0	3,4		73,1	178	+32	17	14	1	·	
	Jüterbog (Alt. Lager)	103	3,2	·	3,9	9,9	16,3	·	1,8	0,3	1,5	·	0,0	6,6	7,0	3,6	·	0,0	0,2	5,1	0,7	·	1,1	·	·	0,0	0,3	·	·	0,0	·	3,1		64,6	186	+29	16	12	1	·	
	Mückendorf	55	3,4	·	3,0	18,1	19,7	0,2	3,0	1,2	2,8	·	·	4,5	7,5	3,2	·	·	·	5,0	2,7	·	2,0	·	0,0	·	0,2	0,0	·	·	0,0	4,2		74,7	203	+38	16	14	1	·	
	Trebbin	40	5,0	·	3,0	10,5	16,7	·	2,5	1,0	3,7	·	0,1	2,7	6,3	4,2	·	·	·	4,3	2,0	·	1,9	·	0,2	·	0,1	·	·	·	0,1	4,6		68,9	197	+34	18	14	1	·	
	Brück	44	2,6	·	4,7	8,8	12,3	0,3	3,2	1,8	1,7	0,1	0,1	3,2	2,2	4,0	·	·	0,2	3,9	0,2	·	0,9	0,1	·	0,1	0,1	·	·	·	0,1	5,7		56,3	165	+22	22	12	1	·	
Nuthe bis Hauptkanal	Brandenburg	32	4,3	0,1	5,0	11,9	16,9	0,1	3,0	1,2	5,1	0,0	0,7	1,5	1,2	5,3	·	·	0,5	3,9	0,0	0,0	1,4	0,0	0,0	0,0	0,3	·	·	0,0	0,3	3,1		65,8	169	+27	19	13	2	·	
	Schmerwitz	180	6,6	·	8,1	12,1	12,4	0,2	3,0	2,5	2,8	·	1,0	11,7	1,3	5,5	·	·	·	3,6	·	·	1,3	·	·	·	0,1	·	·	·	0,0	4,2		76,4	190	+36	16	14	1	1	
	Ziesar	60	3,2	·	6,9	8,8	10,6	0,1	2,7	1,7	·	·	1,3	4,2	5,0	4,5	·	·	·	2,3	·	·	1,2	·	·	·	·	·	·	·	·	5,3		57,8	157	+21	14	13	1	·	
	Krüssau	50	3,4	0,1	7,1	8,4	10,1	0,3	4,3	0,9	1,4	·	2,3	5,5	1,7	3,9	·	·	0,5	1,0	·	·	1,1	0,1	0,1	0,4	0,1	·	·	·	0,6	0,7		60,0	158	+22	22	13	2	2	
	Genthin	37	2,8	·	10,4	6,3	14,7	·	5,6	2,6	·	·	2,4	4,6	3,1	4,4	·	·	0,4	1,7	·	·	1,5	·	·	·	1,0	·	·	·	2,1	0,6		64,2	164	+25	16	14	2	·	
	Rathenow	27	6,2	·	7,2	5,8	21,6	0,2	4,7	1,6	6,2	0,1	0,4	2,7	2,9	6,5	·	·	0,2	3,5	0,1	·	1,8	0,0	0,0	·	0,9	0,0	·	·	1,5	1,5		75,6	211	+40	20	14	1	1	
Hauptkanal	Velten	37	6,0	·	7,4	8,9	25,6	·	4,0	0,6	8,0	·	0,4	4,0	5,4	5,8	·	·	·	4,0	·	·	2,5	·	·	·	0,3	·	·	·	·	3,6		86,5	217	+47	15	12	1	·	
	Damme	37	5,9	0,2	6,7	7,9	21,5	3,5	2,4	4,7	9,1	2,1	·	2,9	2,1	5,8	·	·	2,4	·	2,1	·	·	·	1,4	0,1	·	·	·	·	2,4	1,5		84,8	230	+48	19	17	3	1	
Rhin	Neuruppin	42	4,9	0,1	6,7	7,0	15,4	0,2	7,8	0,3	3,3	·	0,2	3,9	3,9	7,3	·	·	0,0	3,0	0,0	·	2,2	0,0	0,4	0,0	0,1	0,0	·	0,2	0,0	2,4		69,3	177	+30	19	12	1	·	
	Neu Glienicke	95	5,0	·	13,1	1,5	16,3	0,0	7,4	0,6	6,7	·	0,3	5,6	6,1	7,7	·	·	·	3,6	·	·	2,9	·	0,6	·	0,3	·	·	0,2	1,3	1,8		81,0	165	+32	18	13	1	·	
	Michaelisbruch	25	5,2	·	5,1	5,0	25,3	0,5	6,4	0,7	5,4	·	0,2	3,1	3,3	5,9	·	·	·	2,6	·	·	2,1	·	0,5	·	0,1	·	·	·	2,2	1,3		75,8	224	+42	18	14	2	2	
	Ebereschenhof	31	5,2	·	5,1	5,7	20,7	·	4,9	0,6	5,6	·	·	4,1	2,6	6,6	·	·	·	2,5	·	·	1,9	·	0,2	·	·	·	·	·	0,1	4,0		69,8	189	+33	15	12	1	2	
Havel	Wittstock	66	4,5	·	9,0	6,1	14,5	0,2	12,5	0,6	6,5	·	0,2	8,1	5,0	5,0	·	·	·	3,2	·	·	3,3	0,2	3,5	·	0,2	·	·	0,1	·	0,0		82,7	193	+40	18	12	·	·	
	Kyritz	48	5,0	0,0	10,0	5,4	18,1	0,2	9,1	1,0	4,9	·	0,4	6,2	6,4	10,5	·	·	0,5	0,4	·	·	3,8	0,0	0,2	·	·	·	·	0,3	0,6	4,1		87,1	223	+48	19	12	2	2	
	Havelberg	40	0,3	·	0,8	7,9	22,1	1,4	5,3	2,9	3,1	·	·	·	5,8	2,8	·	·	·	·	·	·	6,2	0,0	·	·	·	·	1,7	0,6	3,0	·		63,9	169	+26	14	11	1	·	

\+ Zützen 58 ++ Schöneiche 42 x Lobethal 62 • Bln.-Friedrichshain 94

Flußgebiet		Ort	See-höhe m	1	2	3	4	5	6	7	8	9	10	11	12	13	14	15	16	17	18	19	20	21	22	23	24	25	26	27	28	29	30	31	Monatssumme mm	% d. Norm.	Abweichung v. d. Norm.	Zahl der Tage mit Niederschl. ≥ 0.1 mm	≥ 1.0 mm	≥ 0.1 mm	✳	⊠
Havel bis Mündung	Stepenitz	Meyenburg	86	4.0	·	6.0	6.6	15.0	·	6.1	2.5	12.0	·	·	8.2	3.4	4.6	·	·	·	·	0.8	·	4.7	0.4	1.5	·	·	·	·	·	2.7	·		78.5	176	+33	15	13	2	1
		~~Gülitz~~ +	60	7.0	·	4.3	12.2	16.0	·	11.0	4.8	·	·	·	0.3	7.6	5.3	·	·	·	·	·	0.5	2.7	·	3.4	·	2.0	·	·	·	1.5	·		78.6			14	12	·	·
		~~Perleberg~~ ×	~~31~~	6.3	0.2	6.8	6.0	17.3	2.4	8.8	0.4	5.8	·	0.2	3.5	4.0	7.6	0.3	·	·	1.7	·	·	4.6	0.7	1.5	·	1.2	·	·	·	1.3	·		80.6			20	15	1	·
	Elbe	Wittenberge	23	·	·	3.4	4.9	19.0	0.1	7.6	1.0	5.2	·	·	2.2	0.9	7.3	·	·	0.3	0.3	·	·	·	1.6	·	·	1.8	·	·	·	3.4	·		59.0	147	+19	15	11	1	·
	Aland	Gardelegen	44	4.0	·	4.5	14.5	20.5	·	6.5	·	10.0	·	·	5.2	·	6.8	·	·	1.2	·	·	·	2.6	·	·	·	·	·	·	1.3	2.0	0.5		79.6	200	+40	13	12	2	·
		Güssefeld	40	2.9	0.1	3.6	6.1	29.7	·	5.8	0.9	5.9	0.2	·	6.6	0.4	5.8	·	·	0.2	·	·	·	2.5	0.1	·	·	0.4	·	·	0.7	0.6	0.6		73.1	187	+34	19	9	1	·
		Großschwechten	33	3.2	·	7.2	4.0	24.9	0.1	7.1	1.8	5.1	0.4	0.2	2.0	1.7	6.6	·	·	0.4	0.5	·	·	2.0	0.1	·	·	0.2	·	·	0.2	1.4	1.2		70.3	194	+34	21	13	1	1
		Seehausen (Altm.)	21	5.2	·	3.5	7.6	24.4	18.5	2.0	1.2	3.1	·	·	3.2	3.7	5.4	·	·	·	2.6	·	·	3.2	0.3	·	·	0.5	·	·	·	1.6	·		86.0	220	+47	16	14	1	·
	Elbe	Lenzen	17	1.2	·	·	10.1	17.5	·	10.3	2.5	·	·	·	1.9	0.9	0.3	3.3	·	·	·	·	·	·	·	·	·	0.2	·	·	·	3.0	·		51.2	127	+11	11	8	·	·
	Elde	Röbel	64	3.9	·	7.8	6.5	8.3	·	7.2	2.3	7.7	·	·	4.4	7.5	5.4	·	·	·	4.8	·	·	2.8	·	1.8	·	·	·	·	·	4.8	0.4		75.6	190	+36	15	14	3	·
		Waren	68	4.0	·	5.6	3.7	5.0	·	8.7	1.7	2.7	·	·	2.2	5.3	7.1	0.1	·	·	2.8	·	·	2.0	0.1	3.6	·	0.6	·	·	·	·	2.7		57.9	145	+18	17	14	1	1
		Plau	63	4.3	·	·	9.1	·	9.0	10.2	1.2	8.3	·	·	·	4.9	10.1	·	·	·	1.5	1.2	·	·	·	2.2	·	·	·	·	·	·	2.6		64.6	163	+25	12	12	2	·
		Redlin	57	5.5	·	10.2	1.6	12.1	0.3	9.4	3.5	9.9	·	·	10.7	1.6	7.4	·	·	0.2	1.1	0.3	0.2	3.3	0.7	0.2	·	0.6	·	·	0.4	0.8	·		80.0	186	+37	21	12	2	·
		Hohenviecheln	50	5.8	·	8.0	1.3	2.5	·	7.1	5.2	3.1	·	·	9.0	2.3	4.0	·	·	·	0.3	0.8	·	2.7	0.8	·	0.3	0.1	·	·	0.2	1.9	1.5		56.9	130	+13	19	13	2	·
		Schwerin	52	6.5	·	9.9	1.5	6.7	·	9.4	4.0	7.3	·	·	8.0	5.1	5.5	·	·	0.2	·	0.4	·	3.3	1.9	·	·	·	·	·	0.3	2.1	1.5		73.6	168	+30	17	14	2	·
		Grabow	30	6.1	·	7.4	4.9	14.7	·	10.1	4.3	1.8	·	·	6.7	·	1.4	·	·	4.7	·	·	·	3.4	1.3	2.5	·	·	·	·	·	0.5	·		69.8	146	+22	14	13	·	·
		Dömitz	15	3.3	·	4.7	7.3	18.9	·	9.4	2.7	3.2	·	·	6.0	0.8	5.9	·	·	0.6	·	·	·	3.6	·	1.6	·	·	·	·	0.5	0.8	·		69.3	173	+29	15	11	·	·
	Jeetzel	Klötze	55	3.3	·	5.6	10.5	22.5	·	8.8	0.8	8.6	0.1	·	5.0	0.9	5.1	·	·	0.5	0.2	0.2	·	3.0	·	·	·	0.2	·	·	0.9	0.7	0.6		77.5	205	+40	19	9	1	1
		Salzwedel	23	3.5	·	0.4	11.2	15.2	0.1	6.3	0.8	4.6	·	·	4.0	4.1	0.2	·	·	0.8	0.2	0.1	·	3.2	0.2	0.1	·	0.1	·	·	0.1	1.0	0.5		56.7	136	+15	21	9	·	·
		Arendsee	28	3.5	0.6	5.3	10.0	26.1	·	5.9	1.7	3.2	0.2	·	2.6	0.8	6.4	·	·	·	·	·	·	·	2.0	·	·	0.4	·	·	0.2	1.5	1.0		71.4	177	+31	17	12	1	·
		Schnega	50	5.9	·	6.5	5.3	20.5	·	8.7	2.6	2.9	·	0.1	7.0	·	·	·	·	1.9	·	0.2	·	3.5	·	0.1	·	·	0.1	·	0.7	0.6	1.1		67.7	162	+26	17	11	1	·
		Lüchow	18	5.3	·	5.3	7.2	20.6	·	9.8	2.6	2.3	·	·	5.2	·	5.9	·	·	1.3	·	·	·	2.8	·	·	·	·	·	·	0.2	·	·		68.5	172	+29	12	11	·	·
	Sude	Hagenow	25	3.0	·	10.9	3.9	14.8	·	11.4	5.4	5.6	·	·	9.3	1.3	6.4	·	·	0.8	·	·	·	3.9	2.0	·	·	·	·	·	·	·	·		78.7	172	+33	13	12	·	·
		Lübtheen	15	7.5	0.1	3.4	4.6	15.9	0.2	8.2	2.7	4.6	0.2	0.1	5.0	2.4	6.1	0.0	0.1	1.6	0.1	0.1	·	3.4	0.7	0.5	0.1	0.0	0.0	·	0.0	0.5	0.7		68.8	164	+27	24	12	1	·
		Zarrentin	45	·	·	11.7	3.0	14.0	·	11.2	4.6	7.1	·	·	9.6	2.8	6.4	·	·	1.7	0.2	0.5	·	5.0	1.0	0.7	·	0.5	·	·	0.0	·	3.8		83.8	168	+34	17	13	1	·
	Elbe	Lauenburg	45	5.7	·	7.6	3.2	16.6	·	10.5	6.6	2.2	0.2	0.1	6.1	1.0	4.9	0.0	·	0.5	0.1	0.3	·	2.2	0.2	1.5	·	1.1	0.0	·	0.8	1.7	0.3		73.4	162	+28	22	14	·	·
	Jlmenau	Uelzen (Luisenstr.)	38	5.2	·	8.1	11.5	16.7	·	10.8	0.7	4.8	·	·	6.7	2.1	5.3	·	·	2.2	0.6	0.1	·	3.0	·	0.4	·	·	·	·	0.9	1.7	0.9		81.7	186	+38	18	12	2	·
		Velgen	85	7.8	·	8.9	4.8	21.4	1.4	11.0	1.5	2.4	·	0.0	7.4	2.6	7.1	0.0	·	1.4	0.0	·	·	1.7	0.0	·	·	0.0	0.0	·	0.0	0.0	·		79.4	176	+34	13	13	·	·
		Lüneburg	38	6.3	·	5.0	4.8	19.8	0.0	3.3	1.6	3.4	0.5	0.0	4.5	1.5	7.0	0.1	0.0	0.8	0.0	0.0	·	2.6	0.6	0.6	·	0.5	0.0	·	0.0	1.8	0.5		65.2	155	+23	19	12	1	·
		Hohenfier	64	4.9	·	8.2	4.1	12.5	0.1	16.3	4.4	2.9	·	·	2.7	0.9	0.5	1.1	·	0.3	·	·	·	3.5	·	·	·	·	·	·	·	0.8	6.1		69.3	164	+27	16	11	1	·
		Dahlenburg	35	9.0	·	7.7	5.4	27.3	·	·	13.5	·	·	·	4.1	1.0	6.0	0.1	·	·	·	·	·	6.1	·	·	·	·	·	·	·	3.0	0.5		83.7	200	+42	12	10	1	·
	Jlmenau bis Stör	Stöckte	3	6.0	·	11.9	3.7	·	4.6	17.6	6.6	1.2	·	·	7.4	3.5	5.2	1.8	·	1.2	2.1	·	·	2.4	·	·	·	0.2	·	·	1.2	3.8	0.5		80.9	208	+42	18	16	·	·
		Sahrendorf-Schätz.	70	7.4	·	11.8	4.2	21.0	·	11.8	1.6	4.9	·	0.2	4.1	5.3	8.6	0.1	0.0	1.9	0.5	0.8	0.1	3.5	1.1	·	·	1.1	·	0.0	0.7	5.8	·		96.5	179	+43	21	15	1	·
		Reinbek	9	·	·	15.7	1.2	14.6	·	9.7	7.6	·	·	2.9	8.3	5.8	6.5	1.8	·	·	1.6	·	·	2.2	3.2	·	·	1.6	·	·	1.0	3.8	·		87.5	176	+38	16	16	·	·
		Bargteheide	43	7.9	0.1	18.8	1.9	5.7	0.0	7.3	6.7	5.4	0.1	0.0	11.4	3.8	7.2	1.4	·	0.5	2.0	0.3	·	3.8	0.4	2.8	0.0	0.7	·	·	2.5	0.6	0.1		91.4	169	+37	23	15	·	·
		Hamburg-Fuhlsbütt.	12	7.6	·	10.0	1.0	4.5	0.0	7.9	4.3	6.9	0.0	0.0	6.9	4.1	7.4	1.5	·	0.6	3.4	0.6	·	4.1	0.8	1.6	·	0.2	0.0	0.0	1.9	5.2	0.4		80.9	153	+28	21	16	·	·
		Sauensiek	40	7.0	0.1	14.2	2.1	17.8	0.4	6.7	3.4	4.5	·	0.7	9.0	7.1	6.1	0.9	·	1.1	1.0	1.0	·	4.6	1.0	3.2	0.2	0.2	0.1	·	1.6	12.4	0.4		106.8	206	+55	26	18	1	1
		Estebrügge	1	7.2	·	12.2	1.4	13.3	0.1	5.0	3.7	3.2	0.1	0.5	11.2	7.4	4.2	0.8	0.0	0.8	1.1	0.3	0.0	4.3	0.8	0.9	·	0.3	·	·	1.9	6.2	0.1		87.0	167	+35	24	14	1	·
		Stade	20	7.9	·	12.0	0.3	15.4	0.3	9.2	6.9	4.9	·	·	9.3	5.5	6.5	3.3	·	0.3	0.6	0.2	·	3.8	1.2	3.0	·	0.3	·	·	2.0	9.5	·		102.4	193	+49	21	15	1	1
		Rantzau	10	7.0	0.1	15.0	2.8	6.2	·	9.2	5.8	5.7	·	0.2	8.8	5.5	4.5	1.8	·	0.7	2.1	·	·	3.5	1.7	1.7	·	0.1	0.1	·	3.1	2.5	·		88.1	169	+36	22	17	·	·
		Glückstadt	3	10.4	·	14.8	0.6	5.6	·	2.3	10.2	2.8	0.4	0.6	11.4	2.8	6.4	2.1	1.8	1.1	0.4	0.6	0.2	4.0	1.2	2.6	·	·	·	0.4	1.9	4.8	0.2		89.6	167	+36	25	17	·	·
	Stör	Neumünster	21	9.8	0.3	22.2	0.7	0.2	0.0	4.5	5.4	3.1	0.0	0.3	10.8	6.0	3.6	2.8	·	0.2	3.0	0.0	0.0	5.3	2.1	3.5	0.1	0.0	·	·	1.3	0.8	0.1		86.1	141	+25	22	14	·	·
		Seth	33	10.4	·	19.3	0.1	3.9	0.1	4.5	6.8	5.6	0.3	0.3	13.5	4.5	4.1	3.7	0.1	0.1	1.2	0.4	0.0	3.8	0.9	3.5	0.2	0.3	·	·	0.9	0.9	0.1		89.5	173	+38	26	13	·	·
		Bramstedt, Bad	10	10.5	0.2	15.1	0.3	1.5	·	6.1	8.1	2.3	·	0.3	12.5	4.4	4.2	3.5	·	·	3.0	0.1	0.0	4.0	1.4	3.4	·	0.1	·	0.0	1.9	0.3	·		83.2	146	+26	21	15	·	·
		Itzehoe	20	10.0	0.1	14.4	0.0	2.4	·	5.0	9.3	4.7	·	0.0	10.7	7.9	5.4	3.4	·	0.0	2.1	0.0	0.0	4.0	1.5	2.2	0.1	0.1	·	·	2.1	2.1	1.9		89.4	146	+28	20	17	1	·
		Christinenthal	20	11.6	·	22.8	1.3	·	0.3	3.1	7.4	1.5	·	·	12.8	4.8	4.6	4.3	·	0.1	2.4	·	·	5.5	4.2	2.5	·	·	·	·	2.4	1.8	·		93.4	145	+29	18	16	1	1
	E.	Freiburg a. E.	3	10.0	0.0	16.9	0.0	4.8	·	4.7	8.9	5.7	0.0	0.2	12.0	5.3	5.4	2.1	·	·	0.7	·	0.0	3.1	2.0	1.2	0.0	·	·	·	2.1	7.8	·		92.9	157	+34	17	15	·	·

+ Tacken × Hoppenrade

Flußgebiet	Ort	Seehöhe m	1	2	3	4	5	6	7	8	9	10	11	12	13	14	15	16	17	18	19	20	21	22	23	24	25	26	27	28	29	30	31	Monatssumme mm	Monatssumme % d. Norm.	Abweichung v. d. Norm.	Zahl der Tage mit Niederschl. ≥0,1	Zahl der Tage mit Niederschl. ≥1,0	Zahl der Tage mit ☀ ≤0,1	Zahl der Tage mit ▩
Von der Elbe bis zur Weser																																								
Hannov. Küste (Elbe-Weser) Oste	Elsdorf	30	6,9	·	16,7	3,9	16,8	0,1	7,6	4,3	2,5	·	0,2	9,3	6,6	7,3	·	·	1,5	1,6	2,0	·	5,2	0,9	4,0	0,1	0,1	·	·	0,9	4,5	0,1		103,1	198	+51	23	16	1	1
	Selsingen	22	7,0	·	13,5	1,9	18,3	0,5	6,4	3,5	3,9	·	·	10,9	7,8	4,9	1,1	·	·	1,9	0,3	·	5,0	1,5	1,5	·	·	·	·	2,4	9,0	1,0		102,3	179	+45	20	18	1	·
	Bremervörde	6	8,8	·	12,2	1,1	14,3	0,4	7,1	4,5	5,9	·	0,1	13,1	13,5	6,8	2,1	·	0,4	1,4	·	·	5,3	1,0	2,3	·	0,3	0,0	·	3,4	5,8	1,1		110,9	195	+54	22	18	1	·
Nordsee	Steinau	1	7,7	·	7,1	·	10,3	·	0,8	8,9	9,3	·	·	8,7	2,6	6,8	0,7	·	0,0	0,9	·	·	2,7	0,5	·	0,2	·	·	·	3,1	6,9	0,1		77,3	128	+17	17	11	·	·
	~~Lamstedt~~ *	~~25~~	9,8	·	10,9	3,8	11,3	·	4,9	13,5	6,2	·	0,4	13,7	5,9	6,3	2,3	·	·	2,0	·	·	5,2	1,9	2,3	0,3	0,1	·	·	2,9	7,8	0,1		111,6	186	+52	21	17	·	·
	~~Altenwalde~~ x	~~10~~	7,9	0,1	9,2	0,6	5,2	·	3,6	12,6	6,8	·	0,3	13,7	3,7	7,9	2,4	·	0,3	2,2	·	·	4,7	3,1	0,3	0,2	·	·	·	3,7	6,3	·		94,8	155	+34	21	15	·	·
	Feldsating	2	7,5	·	11,4	·	11,7	0,3	4,6	13,5	6,5	·	0,4	13,2	4,2	7,8	3,1	·	0,8	1,3	·	·	4,6	2,2	·	0,4	·	·	·	4,5	8,0	·		105,0	180	+47	19	15	·	·
	Bremerhaven	4	4,0	0,2	8,2	0,1	13,5	·	13,9	6,1	4,1	·	0,2	2,1	3,4	5,7	2,6	·	0,8	·	·	·	3,9	1,0	0,3	·	0,2	·	·	1,8	7,5	·		79,6	148	+26	20	14	·	·
Weser																																								
Werra	Saargrund	540	6,0	2,5	8,5	23,7	54,6	3,5	0,7	3,5	·	·	2,3	17,2	27,6	4,4	2,4	3,0	·	1,3	·	·	0,2	·	2,6	0,9	·	0,2	0,1	1,5	1,0	5,8		173,5	191	+83	23	18	2	2
	Hildburghausen	381	3,0	4,2	6,3	7,8	42,0	2,5	0,7	1,0	·	·	·	5,3	16,5	3,2	·	1,9	1,1	1,0	·	·	·	·	·	·	·	0,7	·	·	2,0	2,4		101,6	185	+47	17	15	1	1
Schleuse	Unterneubrunn	460	3,5	3,1	10,7	12,3	57,0	2,0	3,0	1,5	·	0,2	·	15,8	20,6	2,0	0,9	·	·	·	·	·	·	·	1,5	·	·	·	·	0,5	3,7	4,5		142,8	196	+70	17	9	2	2
	Frauenwald	745	4,9	1,9	17,4	28,0	74,2	4,1	2,4	4,1	·	·	1,3	13,9	28,3	7,1	1,7	2,1	1,3	1,9	0,3	·	0,7	0,9	2,4	1,8	0,9	2,5	·	0,5	3,2	4,1		211,9	202	+107	26	21	6	3
	Schleusingen	413	3,4	2,6	8,5	5,2	47,1	2,7	3,1	·	·	·	0,5	9,6	21,8	3,3	0,2	0,9	1,5	0,8	·	0,2	0,1	·	0,9	0,3	0,6	0,3	·	0,1	1,5	0,6		155,8	190	+55	24	12	3	2
W. Hassel	Tachbach	355	3,1	1,4	9,1	4,0	39,6	1,7	1,0	2,0	·	·	0,4	8,2	14,2	2,9	·	0,7	0,9	1,0	1,3	·	0,0	·	0,7	0,0	0,5	·	·	·	2,7	5,0		100,4	193	+48	20	15	2	2
Hassel	Suhl	437	3,8	1,0	9,7	9,4	50,5	2,5	1,3	1,6	·	·	0,8	10,7	16,6	4,1	0,7	0,6	0,8	0,7	1,5	0,0	0,3	0,9	·	·	1,0	0,4	·	0,2	4,2	5,4		128,7	192	+62	24	15	3	2
	Oberschönau	515	5,5	0,5	14,7	8,2	26,4	3,4	2,9	0,3	·	·	·	12,9	7,7	4,5	·	·	0,6	·	0,1	·	0,1	·	3,2	1,1	0,7	·	·	0,8	2,9	11,3		107,8	127	+23	20	13	2	2
Hassel bis Hörsel	Henneberg	410	7,8	0,7	8,0	8,1	17,3	3,4	0,4	0,0	·	·	2,8	10,0	13,8	1,4	0,0	0,7	1,2	0,3	·	·	·	·	0,0	·	0,1	·	·	·	·	0,2		76,2	166	+30	16	10	1	1
	Meiningen	308	5,0	1,2	7,6	3,9	28,1	2,2	0,3	1,7	·	·	1,4	10,5	10,0	3,0	·	0,4	0,8	0,2	0,1	·	0,1	·	0,2	·	0,3	·	·	·	0,5	3,1		80,6	175	+35	21	12	2	·
	Geba	670	7,2	·	5,1	8,9	46,5	3,2	0,3	1,1	·	·	·	12,0	7,5	·	0,2	·	0,3	0,6	0,2	·	·	0,3	0,6	·	·	0,2	0,3	·	1,3	3,6		99,4	191	+47	19	10	2	2
	Schmalkalden	330	4,4	0,0	5,2	2,6	26,2	2,6	1,1	0,1	·	·	·	5,9	5,5	1,4	·	·	·	·	·	·	·	·	0,1	0,5	·	·	·	0,3	1,2	5,9		63,0	137	+17	15	11	1	1
	Roßdorf	410	6,7	·	5,6	14,0	49,4	1,0	1,0	1,0	·	·	·	7,8	6,2	4,7	·	·	0,2	·	1,6	·	·	·	1,0	0,0	0,7	·	·	·	0,9	5,1		106,9	243	+63	16	13	1	1
	Brotterode	600	9,1	0,4	5,9	14,2	35,2	5,2	0,3	4,2	·	·	0,3	2,7	4,5	6,7	0,7	0,8	·	·	0,0	·	·	·	2,8	0,1	1,3	·	·	0,2	1,8	12,9		109,3	132	+26	20	13	1	2
	Inselsberg	910	10,0	1,2	9,4	27,7	47,4	3,9	0,3	4,8	·	0,1	0,1	4,4	8,6	5,4	0,8	1,8	0,4	0,2	0,4	0,5	1,8	0,1	2,5	0,8	0,2	0,6	0,1	0,4	2,4	7,4		143,7	147	+46	29	15	12	3
	Salzungen, Bad	253	5,3	·	·	15,5	35,5	2,7	·	1,5	·	·	·	·	11,2	4,7	·	·	·	0,3	·	·	2,1	0,0	1,2	·	·	·	·	1,1	0,2	5,1		86,4	192	+41	13	11	1	1
	Vacha	240	4,2	·	6,3	18,2	33,2	3,0	·	2,6	·	·	1,3	7,4	3,5	4,3	·	·	·	0,6	0,8	·	0,6	0,5	·	·	·	·	·	·	·	3,2		89,7	199	+45	15	11	1	·
	Tann	365	4,3	·	7,0	20,0	62,2	1,0	1,0	4,3	·	·	1,5	5,4	6,1	6,3	·	·	·	·	·	·	·	·	4,3	·	·	·	·	·	·	3,5		129,9	224	+72	13	13	1	1
	Rasdorf	323	2,8	·	4,9	13,5	46,5	1,4	·	4,5	·	·	1,5	5,2	1,9	5,3	·	·	·	0,4	0,6	0,2	·	·	0,7	·	0,1	·	·	·	0,6	4,0		94,1	219	+51	17	11	2	1
	Marksuhl	246	4,1	·	4,8	33,2	30,1	2,4	·	1,8	·	·	2,4	·	2,5	·	·	·	·	·	0,7	·	·	·	·	·	·	·	·	·	·	5,4		87,4	203	+44	10	9	1	1
	Frauenborn	295	4,2	·	12,8	39,2	41,1	4,8	0,3	1,2	·	·	3,1	6,2	2,7	1,6	·	·	0,1	0,3	0,8	0,1	0,2	·	0,2	·	0,1	·	·	0,6	0,8	3,0		123,4	257	+75	21	11	1	1
Hörsel	Tabarz	393	7,0	·	15,5	31,0	42,5	3,5	0,1	3,2	·	·	·	14,5	7,0	6,3	·	1,0	0,5	·	·	·	0,5	·	1,5	·	·	·	·	·	·	6,0		140,1	177	+61	15	12	2	2
	Gotha	330	0,6	·	4,1	21,5	36,8	0,3	0,1	0,4	·	·	·	0,6	0,9	0,0	·	·	·	·	·	·	0,0	·	0,0	0,3	·	·	·	0,0	0,0	2,3		67,9	189	+32	11	4	2	1
	Großenbehringen	281	·	·	6,3	24,3	52,1	1,2	0,5	1,2	·	0,2	·	4,3	10,3	1,7	·	·	·	·	0,6	·	0,2	·	0,0	0,0	·	·	·	0,1	0,6	2,8		106,4	242	+62	15	9	1	1
	Eisenach	222	2,2	·	9,2	33,9	49,9	3,4	0,2	2,2	·	0,0	·	5,8	7,5	1,9	·	·	·	0,4	0,9	·	0,6	·	0,7	0,2	·	·	·	0,4	1,3	3,3		124,0	282	+80	18	11	1	·
Hörsel bis Vereinigung	Eschwege	186	1,6	·	9,3	44,0	34,4	3,0	0,1	1,1	·	·	1,7	8,8	1,8	0,8	·	·	·	·	0,5	·	0,1	·	0,7	·	·	·	·	·	1,3	1,6		110,8	292	+73	16	11	1	·
	Wichmannshausen	195	2,2	·	10,5	49,0	35,7	2,8	0,7	3,1	·	·	1,6	4,9	2,2	3,5	·	·	0,0	0,0	0,7	·	·	·	0,0	·	·	·	·	·	0,4	2,8		120,1	240	+70	14	11	1	·
	~~Groß Almerode~~ *	~~350~~	2,4	·	10,8	56,9	26,5	1,7	·	5,0	·	·	·	3,7	8,8	1,0	·	·	0,3	·	·	·	1,7	·	·	·	0,9	·	·	0,6	2,9	3,5		126,7	235	+73	15	12	2	1
	Witzenhausen	137	2,3	·	12,4	51,7	30,2	·	1,0	1,8	·	·	·	6,6	5,5	0,2	·	·	0,9	·	0,1	·	0,7	·	·	·	·	·	·	0,7	0,7	3,0		117,8	288	+77	15	9	1	·
	Hannov. Münden	125	·	·	1,9	60,0	40,1	0,6	1,2	4,1	·	·	0,7	3,5	4,2	1,3	·	·	0,2	·	·	·	·	0,1	·	·	·	·	·	1,0	2,2	4,1		125,2	228	+70	15	11	2	2
Fulda Quelle bis Schlitz	Wasserkuppe	923	3,7	1,4	3,1	6,4	45,1	1,8	0,3	2,9	0,0	0,0	0,6	4,5	7,2	3,7	0,0	0,0	0,7	0,4	1,0	0,1	0,8	0,0	1,3	0,3	0,5	0,4	·	0,0	1,9	8,7		96,8	136	+26	23	14	7	2
	Gersfeld	512	5,5	0,2	4,0	6,0	44,5	5,6	·	2,5	·	·	1,9	24,5	19,6	3,4	·	2,5	3,3	·	1,9	·	0,8	·	0,7	·	0,4	·	·	0,7	·	6,0		133,5	206	+69	18	13	1	1
	Oberkalbach	375	7,5	·	5,9	31,9	66,0	3,3	·	2,8	·	·	3,2	14,0	11,9	9,1	0,5	·	0,9	2,5	2,0	·	2,4	·	1,4	·	0,2	·	·	·	·	2,4		167,9	254	+102	18	15	1	·
	Fulda	330	2,3	0,2	2,7	4,5	20,6	0,9	0,5	1,5	·	·	0,1	12,4	6,7	1,9	·	·	0,0	1,5	1,2	0,0	0,3	·	0,0	0,0	0,1	·	·	·	0,0	1,8		59,2	131	+14	17	11	1	1
	Grebenhain	435	2,0	·	11,5	102,0	62,6	4,0	2,2	2,7	·	·	5,4	25,5	15,6	5,0	2,7	·	2,1	2,3	6,9	·	1,5	·	·	·	·	1,0	1,0	·	0,2	2,8		259,0	276	+165	20	19	1	1

Flußgebiet		Ort	Seehöhe m	1	2	3	4	5	6	7	8	9	10	11	12	13	14	15	16	17	18	19	20	21	22	23	24	25	26	27	28	29	30	31	Monatssumme mm	Monatssumme % d. Norm.	Abweichung v. d. Norm.	Zahl der Tage mit Niederschl. ≥0.1	Zahl der Tage mit Niederschl. ≥1.0	Zahl der Tage mit ☀ ≥0.1	Zahl der Tage mit ☒
Fulda	Schlitz	Hosenfeld	380	12.0	·	7.4	73.5	29.5	2.5	·	(2.0)	·	·	(1.3)	17.0	11.6	7.4	·	·	0.8	1.3	2.4	·	2.6	·	·	·	·	·	·	·	1.3	0.5		173.1	298	+115	16	14	1	1
		Salzschlirf, Bad	242	0.7	·	4.3	19.5	12.4	1.2	·	1.5	·	·	1.6	19.0	9.2	4.3	·	0.1	0.7	0.3	2.7	·	·	0.7	·	·	·	·	·	·	0.2	1.5		79.9	186	+37	17	11	1	·
	Schlitz bis Eder	Solms	216	2.3	·	4.7	24.0	38.7	2.6	0.3	3.0	·	·	2.9	8.0	3.8	3.3	·	·	0.2	·	2.3	·	0.1	·	·	·	·	·	·	·	·	1.7		97.9	204	+50	15	12	1	·
		Hersfeld, Bad (Kurp.)	203	4.1	·	6.9	48.5	36.7	1.4	0.3	3.9	0.1	·	2.1	3.6	4.9	2.3	·	·	0.2	0.1	2.1	·	1.8	·	0.0	·	0.0	·	·	0.0	0.6	1.3		121.9	230	+69	18	13	2	·
		Neuenstein	297	1.5	·	2.8	97.2	3.0	0.8	0.2	1.9	·	·	2.2	(3.5)	(4.3)	3.2	·	·	·	0.2	0.5	·	1.1	·	·	·	·	·	·	·	1.7	1.2		125.3	246	+74	16	12	2	·
		Elters	435	(3.5)	·	1.5	8.9	36.1	1.4	·	·	·	·	1.8	14.3	6.5	8.4	·	·	·	0.8	1.4	·	·	·	0.8	·	·	·	·	·	0.8	1.5		87.7	157	+32	14	11	2	1
		Hünfeld	260	3.7	·	4.3	13.0	51.0	1.3	0.0	3.0	·	·	(2.1)	(13.0)	5.5	5.7	·	·	·	0.5	1.4	·	·	·	0.7	·	1.1	·	·	·	·	1.8		108.1	258	+66	15	13	1	·
		Friedewald	385	(3.0)	·	(6.9)	52.0	32.8	2.2	0.8	4.7	·	·	2.6	5.1	3.2	2.3	·	·	·	0.6	0.4	·	0.5	·	·	·	·	·	·	·	0.9	3.1		120.1	250	+72	16	11	1	1
		Seifertshausen	280	1.5	·	3.8	42.4	35.1	4.8	·	·	·	·	1.4	7.7	9.9	1.8	·	·	·	·	1.4	·	·	·	·	·	0.1	·	·	1.2	0.5	3.2		114.8	230	+65	14	12	2	1
		Rengshausen	300	1.2	·	6.0	48.3	39.5	3.4	0.6	5.6	·	·	2.2	8.0	5.1	3.8	·	·	·	0.0	·	·	0.4	·	·	·	·	·	·	0.6	1.1	3.0		126.8	253	+78	15	12	1	1
		Melsungen (A. Kassb.)	190	1.1	0.1	6.2	55.8	27.7	3.2	0.1	5.1	·	·	1.2	3.2	4.8	1.1	·	·	0.0	·	·	·	0.0	·	·	·	0.3	·	·	3.0	0.8	2.3		116.0	283	+75	16	12	1	1
	Eder	Erndtebrück	495	7.8	0.3	30.8	67.5	40.5	3.7	3.4	6.1	·	·	3.7	39.9	25.0	10.1	·	·	·	0.9	0.6	·	5.4	0.2	3.4	·	1.5	·	·	1.9	3.4	0.7		256.8	249	+154	21	16	2	1
		Girkhausen	485	5.5	·	14.2	84.3	24.6	4.5	3.2	8.0	·	·	2.8	28.5	16.6	11.2	·	·	3.5	0.5	3.4	·	0.8	1.6	1.3	·	0.9	·	·	1.5	5.8	3.1		225.8	230	+128	21	18	6	·
		Berleburg	420	6.8	1.8	17.8	77.0	34.1	4.0	2.6	1.8	·	·	3.5	31.2	16.0	7.8	·	·	(2.0)	·	·	·	(3.5)	·	·	·	3.6	·	·	3.3	7.8	0.8		225.4	240	+131	18	17	2	1
		~~Hatzfeld~~ +	~~350~~	6.6	·	12.3	65.6	30.4	4.6	1.9	3.5	·	·	·	37.6	19.7	1.9	·	·	2.6	·	·	·	·	·	1.4	·	0.9	·	·	·	5.7	·		194.7			14	13	1	2
		Osterfeld	383	5.7	·	13.1	62.0	30.5	2.9	2.5	2.8	0.9	·	1.0	18.9	19.2	(2.0)	·	·	(1.9)	·	·	·	2.4	·	·	·	1.6	·	·	1.8	0.9	2.1		172.2	246	+102	18	16	1	·
		Winterberg	670	3.9	0.0	20.2	61.5	44.3	4.5	4.0	8.3	0.0	·	0.9	19.2	17.5	10.5	0.8	0.0	0.9	0.3	1.9	·	4.2	·	3.6	·	0.9	0.0	·	3.0	5.6	2.8		218.8	210	+115	21	16	4	2
		Hallenberg	400	1.6	·	20.4	69.5	38.0	7.4	5.7	0.8	·	·	8.6	26.2	21.8	11.0	·	·	1.4	1.0	2.1	·	4.2	·	1.9	·	·	·	·	4.1	1.2	3.3		230.2	299	+153	19	18	1	1
		Medebach	405	4.2	0.3	14.7	61.2	27.1	4.7	2.6	2.4	0.0	·	1.4	22.4	12.8	11.4	0.0	·	2.5	·	1.6	0.0	2.4	1.2	0.4	·	·	0.6	·	1.2	5.6	0.4		181.1	253	+117	21	17	2	2
		Fürstenberg (Kr. Eisenberg)	415	1.1	·	10.5	62.5	20.5	4.1	1.4	2.4	·	0.0	1.5	18.5	8.1	6.1	·	·	0.9	0.1	0.0	·	1.9	0.0	0.4	0.1	0.5	0.1	0.0	0.3	1.9	2.1		145.0	290	+95	21	14	1	1
		Frankenau	430	6.4	·	9.8	44.8	25.1	2.8	2.3	1.8	·	0.1	0.9	17.6	9.1	5.1	·	·	0.8	0.1	·	·	1.6	·	0.6	·	0.3	0.1	·	0.8	·	0.1		130.2	255	+79	20	11	1	·
		Korbach	368	2.5	·	12.7	51.5	19.9	3.5	4.0	2.4	0.0	·	1.0	16.5	9.9	5.9	1.5	·	0.9	0.1	0.2	·	1.9	·	1.3	·	1.0	·	·	3.5	2.3	2.5		145.0	290	+95	21	18	2	2
		Alraft	293	1.7	·	12.8	53.9	18.1	3.2	1.1	0.4	·	·	3.9	13.9	7.2	6.2	1.1	·	0.8	·	·	·	1.9	·	1.5	·	·	·	·	2.1	0.2	·		130.0	296	+86	17	14	2	3
		Edersee	235	1.6	0.1	10.5	54.4	17.3	1.5	1.3	2.1	·	·	1.1	13.3	12.0	3.9	·	·	0.3	0.1	·	·	1.6	·	1.1	·	0.2	·	·	2.2	0.7	3.0		128.3	312	+87	20	15	2	1
		Elberberg	320	1.4	0.5	8.5	51.6	19.1	1.5	1.2	3.2	·	·	1.5	6.0	7.0	3.6	·	·	·	0.5	0.4	·	1.5	·	0.6	·	·	·	·	1.2	2.0	4.7		116.0	305	+78	19	15	2	2
		Fritzlar	190	2.0	0.0	7.0	49.5	24.0	10.0	0.0	2.1	·	·	1.3	8.6	7.2	2.2	0.2	·	0.6	·	·	·	0.2	0.0	·	·	0.0	·	·	0.6	0.0	2.2		117.7	294	+78	15	11	1	·
	Eder, Schwalm	Meiches	466	4.5	0.0	11.6	71.9	49.3	1.8	0.5	3.9	0.2	·	3.9	26.0	12.2	8.6	·	0.2	0.4	0.1	0.5	0.1	1.5	·	0.1	·	0.0	·	·	·	0.1	2.0		199.4	223	+126	21	12	2	1
		Alsfeld	272	2.8	·	1.4	25.6	50.2	3.1	0.2	3.6	·	·	2.9	15.6	6.8	1.2	·	·	·	0.3	·	·	0.4	·	·	·	·	·	·	·	0.2	1.1		115.4	226	+64	15	11	2	·
		Lingelbach	380	2.6	0.7	6.5	22.8	47.4	3.4	·	3.6	0.2	·	2.3	3.0	5.3	2.7	·	·	0.2	0.1	0.6	0.1	0.1	·	0.1	·	0.2	0.1	0.1	0.1	0.8	1.5		104.5	218	+57	24	11	2	1
		Hauptschwenda	500	4.7	·	6.7	79.1	45.0	1.1	0.0	6.8	·	·	2.1	3.9	6.4	4.6	·	·	0.0	0.5	0.0	·	3.1	·	0.8	·	0.4	0.0	·	·	0.5	2.1		167.8	271	+106	16	12	3	2
		Treysa	235	3.5	·	7.1	60.1	41.6	1.4	0.9	5.3	0.4	·	2.2	6.5	7.0	3.5	0.4	·	0.3	0.0	0.2	·	1.5	0.0	·	·	·	·	·	0.0	·	1.3		143.2	341	+101	16	11	1	·
		Armsfeld	367	4.7	·	12.6	49.2	37.5	3.0	1.6	6.0	·	·	3.4	19.1	9.5	5.5	0.5	·	1.5	·	0.8	·	2.1	·	0.5	·	0.1	·	·	2.0	2.0	4.0		165.6	276	+106	20	16	2	2
		Frielendorf	223	3.2	0.2	7.6	69.7	33.4	2.4	0.8	5.6	·	·	3.1	7.2	5.7	3.9	·	·	0.2	·	0.7	·	0.5	·	·	·	0.1	·	·	0.1	·	0.9		145.3	363	+105	18	10	1	·
	Eder bis Vereinigung	Wilhelmshöhe	522	0.1	·	8.4	54.1	22.0	2.0	0.6	4.0	·	·	0.3	6.8	6.6	1.3	·	·	0.5	·	2.0	0.1	2.3	0.2	2.8	·	0.2	0.0	0.2	0.9	2.4	2.5		120.3	227	+67	22	13	2	2
		Kassel	192	0.0	·	7.2	51.8	25.4	0.9	0.0	5.0	·	·	·	3.4	7.5	1.5	·	·	0.1	0.0	0.0	·	1.6	·	0.5	·	·	·	·	0.8	1.3	1.4		108.4	264	+67	14	10	2	·
		Rottebreite	290	1.0	·	8.7	60.4	25.7	1.1	·	3.3	·	·	0.2	8.2	6.2	0.5	0.4	·	0.3	·	·	·	·	·	2.0	·	0.2	·	·	0.2	2.0	3.6		124.0	243	+73	17	11	1	1
		Mönchehof	241	0.6	·	10.5	54.8	31.3	1.5	1.0	2.2	·	·	0.2	5.3	4.5	1.7	·	·	0.6	·	·	·	0.3	·	·	·	0.1	·	·	0.7	2.8	1.2		119.2	271	+75	16	11	1	·
Vereinigung bis zur Aller	Weser	Bursfelde ×	~~115~~	·	·	19.5	44.5	38.7	1.1	1.4	0.4	·	·	1.9	1.7	6.3	1.8	·	·	·	·	·	·	·	·	·	·	·	·	·	·	6.3	2.8		126.4			12	11	1	·
		Torfhaus i. Soll.	491	5.2	·	27.1	44.7	30.7	2.0	2.7	7.2	·	·	0.1	10.2	13.7	5.1	·	·	0.3	0.5	0.1	·	3.6	1.0	1.6	·	0.3	·	·	1.4	5.2	7.4		170.1			21	6	2	2
		Uslar	170	2.0	·	16.5	36.0	33.5	2.0	0.3	5.2	·	·	0.6	8.0	3.8	4.5	2.2	·	0.2	0.1	·	·	5.3	·	·	·	0.5	·	·	1.2	4.0	4.1		130.0	220	+71	19	14	2	2
	Diemel	Eimelrod	490	4.1	0.0	24.5	74.5	45.5	3.3	4.7	0.8	·	·	5.6	23.6	18.9	9.8	2.1	0.2	1.6	1.8	2.2	0.3	3.0	·	3.3	·	0.5	·	·	3.7	3.2	4.0		241.2	360	+174	23	19	2	2
		Beringhausen	315	1.8	·	21.0	64.0	32.4	1.8	1.9	4.8	·	·	1.7	7.3	6.7	5.3	2.0	·	1.0	·	1.8	·	·	·	2.4	·	·	·	·	5.1	9.3	·		170.3	250	+102	17	17	1	1
		Mengeringhausen	287	1.3	·	8.7	50.6	29.6	1.9	2.6	0.2	·	·	·	10.6	8.4	3.2	1.2	·	·	·	·	0.6	0.9	·	1.6	·	·	·	·	2.1	0.2	4.4		128.1	278	+62	17	13	2	2
		Warburg	204	0.0	0.0	11.9	36.5	32.7	0.8	0.7	0.0	·	·	0.6	2.5	1.9	0.3	2.4	·	·	·	·	·	1.7	·	·	·	·	·	·	1.2	3.1	0.0		96.3	224	+53	13	9	·	·
		Escheberg	270	0.5	·	7.4	54.3	34.8	1.1	0.3	3.0	·	·	0.5	3.2	6.1	1.8	·	·	0.1	0.0	0.1	·	0.0	0.0	1.8	·	0.2	0.1	·	0.8	3.5	1.2		120.8	246	+72	19	11	2	2
		Hofgeismar	160	·	·	(4.0)	46.5	28.3	1.2	1.6	0.4	·	·	·	5.2	4.0	1.4	·	·	·	0.0	·	·	·	·	·	·	·	·	·	·	(6.0)	3.3		111.9	266	+70	11	10	1	1
		Langenthal	365	1.8	·	16.8	34.0	33.8	1.2	0.5	6.0	·	·	0.9	3.4	1.8	2.5	0.4	·	·	0.2	·	·	1.6	·	1.0	·	·	·	·	1.9	4.9	0.9		113.6	203	+58	18	13	2	2

+ Schwarzenau 410 × Vaake 118

Weser — Tägliche Niederschlagshöhen — November 1940

Flußgebiet	Ort	See-höhe m	1	2	3	4	5	6	7	8	9	10	11	12	13	14	15	16	17	18	19	20	21	22	23	24	25	26	27	28	29	30	31	Monatssumme mm	Monatssumme % d. Norm.	Abweichung v. d. Norm.	Zahl der Tage mit Niederschl. ≥ 0,1 mm	Zahl der Tage mit Niederschl. ≥ 1,0 mm	Zahl der Tage mit Niederschl. ≥ 10,0 mm
Vereinigung bis zur Aller																																								
Nethe	Borlinghausen	260	0,8	-	15,9	38,8	40,5	2,4	0,4	3,8	-	-	2,3	3,2	2,9	2,8	-	-	0,5	0,2	-	-	1,3	0,5	1,8	-	0,5	-	-	2,0	8,5	0,8		129,9	197	+64	20	13	2
	Driburg, Bad	230	4,8	-	19,4	42,4	36,9	2,6	7,6	6,4	-	-	-	5,2	12,7	4,7	-	-	-	-	-	-	2,4	0,9	2,1	-	0,8	-	-	2,7	9,1	-		160,7	194	+78	16	14	1
	Brakel	163	3,4	-	21,8	29,9	31,5	7,4	5,8	4,9	-	-	3,6	12,3	18,5	2,7	-	-	-	-	-	-	8,6	1,2	2,9	-	-	-	-	0,7	0,5	0,2		155,2	269	+93	17	14	1
H.	Holzminden	186	7,2	3,8	12,7	9,6	10,7	5,3	2,3	1,9	0,0	-	-	8,0	5,0	-	-	-	-	0,0	-	-	2,5	0,5	-	-	0,7	0,2	-	0,5	3,0	0,5		75,4	121	+13	17	13	-
Weser	Stadtoldendorf	228	6,8	-	19,1	32,4	29,8	0,9	7,1	1,3	-	-	1,9	11,8	10,0	4,7	0,1	-	0,1	-	-	-	2,1	-	-	-	-	1,0	-	-	0,1	10,2		139,4	248	+83	17	13	2
	Ottenstein	300	7,0	-	13,5	30,2	22,8	1,6	7,1	4,5	-	-	1,5	7,0	10,5	4,4	-	-	-	-	-	-	1,9	-	-	-	-	-	-	3,0	6,1	-		121,1	181	+54	14	14	1
Emmer	Veldrom	350	6,9	-	24,3	55,7	32,4	1,9	6,7	12,9	-	-	5,0	7,6	8,8	5,5	-	-	-	-	-	0,5	2,3	0,6	2,7	-	1,8	-	-	3,5	7,0	2,8		188,9	197	+93	19	17	2
	Nassengrund	192	4,0	-	16,6	39,2	29,8	1,5	6,3	4,7	-	-	-	10,2	10,3	6,4	2,1	1,5	1,1	1,1	0,8	0,5	2,7	-	3,1	-	0,9	-	-	2,2	4,6	2,4		152,0	238	+88	22	19	1
	Biesterfeld	242	6,0	1,0	17,2	32,0	12,0	4,2	3,2	6,6	-	-	2,4	6,2	7,4	-	-	-	-	-	3,0	2,0	2,0	-	0,1	-	-	-	-	1,6	0,4	-		107,3	165	+42	17	15	1
Weser	Reher	124	7,5	-	15,1	32,1	20,0	2,1	5,1	-	-	-	-	7,5	3,5	-	-	-	-	-	-	1,1	1,5	-	-	-	-	-	-	1,5	2,9	-		99,9	152	+34	12	9	-
	Hameln	68	2,0	-	12,3	21,8	11,8	1,6	3,6	1,8	-	-	1,9	6,7	6,1	3,3	-	-	0,5	0,1	0,4	-	4,2	0,0	0,1	-	0,2	-	-	1,0	8,1	0,4		66,4	163	+34	20	14	2
	Rinteln	56	4,6	-	14,4	24,3	6,0	3,4	5,3	1,0	0,1	1,6	-	11,1	4,3	4,6	0,5	0,1	0,7	0,6	-	0,8	6,2	-	0,1	0,1	0,8	-	-	-	4,7	1,0		96,3	209	+50	23	13	2
Werre	Donoperteich	163	8,9	-	24,2	40,5	37,4	4,8	11,8	9,3	-	-	4,2	12,4	8,4	5,8	-	-	1,5	-	1,8	-	4,6	1,2	0,8	-	1,3	-	-	5,2	4,0	-		108,1	251	+113	19	13	-
	Meierberg	253	5,0	-	23,2	33,6	14,2	4,1	10,2	1,7	-	-	2,0	11,8	12,2	6,0	0,6	-	-	1,2	1,0	-	8,3	0,2	-	-	1,2	-	-	1,2	4,5	1,8		144,0			20	18	2
	Herford (Ortsteckenstr.)	77	6,6	-	22,1	28,6	10,2	2,6	11,3	2,7	-	-	2,8	9,4	7,3	7,4	3,8	-	1,4	0,8	2,2	0,2	6,7	0,3	0,6	-	1,2	-	-	2,5	5,8	2,2		138,7	262	+86	23	19	-
	Bielefeld	176	5,1	-	10,1	14,8	15,9	5,3	8,9	2,0	-	-	1,2	6,8	10,2	4,0	1,0	-	-	-	3,2	-	1,6	0,2	0,3	0,2	0,1	0,2	-	0,8	4,0	0,4		95,3	158	+35	22	13	2
	Melle	81	7,0	-	21,9	27,6	10,7	2,5	2,0	-	-	-	-	12,2	8,6	5,6	6,4	-	-	0,1	1,0	0,1	8,5	1,1	1,2	-	-	-	-	1,7	6,5	0,2		124,9	205	+64	19	16	1
	Oeynhausen, Bad	71	6,1	-	-	34,9	9,6	4,7	10,8	2,0	-	-	1,6	8,8	4,6	5,6	0,6	0,1	-	1,4	1,6	0,1	7,4	-	0,1	-	0,4	-	-	0,1	2,3	-		102,8	191	+49	20	14	-
Weser	Minden	46	4,8	-	10,0	5,1	0,8	6,5	8,0	1,0	-	-	-	4,8	3,6	4,4	1,6	-	1,2	1,6	1,7	-	2,5	0,0	1,5	1,5	0,0	-	-	-	3,8	0,3		63,7	139	+18	19	16	-
	Schlüsselburg	32	-	-	7,8	15,5	14,3	2,7	8,0	0,8	-	-	-	4,9	5,5	2,3	2,4	-	2,7	1,3	2,7	-	3,9	-	-	-	-	-	-	1,4	7,5	-		83,7	200	+42	16	15	-
Aue	Lübbecke	86	6,7	-	13,5	16,7	7,5	2,7	13,6	0,8	-	-	0,4	7,9	7,4	5,3	3,0	-	-	0,2	3,0	-	4,7	-	0,8	-	0,3	-	-	0,1	3,8	-		98,6	202	+50	19	13	-
	Essern	46	3,4	-	2,9	10,9	15,6	3,2	4,4	0,5	0,0	-	0,4	5,4	5,8	4,5	1,8	-	1,1	0,8	3,5	0,2	6,6	0,0	0,2	-	0,5	-	-	0,5	4,1	1,2		77,4	160	+29	22	15	1
	Freistatt	40	9,0	-	16,2	5,9	25,1	1,5	25,4	0,6	3,8	0,1	-	9,2	6,7	8,0	0,7	0,1	-	3,3	2,5	0,0	5,7	0,6	0,4	-	0,0	-	-	1,7	6,0	-		132,5	302	+89	21	15	1
Weser	Rehburg, Stadt	37	3,3	-	12,4	12,1	13,5	2,7	10,8	1,6	-	-	1,3	6,0	6,0	7,0	-	-	-	1,9	-	-	4,3	-	-	-	-	-	-	-	6,4	-		86,3	183	+39	14	14	-
	Nienburg	25	6,1	-	11,7	4,6	21,6	0,6	15,2	0,8	1,1	-	0,6	6,7	2,5	8,2	-	-	0,5	1,7	6,7	-	2,6	-	-	0,9	-	-	-	1,5	7,7	0,2		101,5	204	+52	20	14	1
	Brebber	52	9,1	-	9,9	3,7	21,8	1,5	21,9	0,6	2,6	-	0,9	8,5	4,9	6,7	0,1	-	1,1	2,4	3,7	-	3,0	-	0,2	-	-	-	-	0,8	9,7	0,2		113,3	246	+67	21	15	1
Aller	Weferlingen	89	3,8	-	4,8	20,8	12,2	-	2,9	2,3	2,0	-	-	4,9	1,3	3,1	-	-	0,2	-	0,2	-	3,2	-	0,8	0,2	0,0	-	-	0,3	0,8	4,4		68,2	174	+29	18	12	3
	Danndorf	72	3,3	-	5,7	25,7	15,0	0,5	4,5	0,5	4,3	0,1	-	5,8	1,0	5,2	-	-	-	-	-	0,2	3,0	-	0,4	-	-	-	-	-	5,5	-		80,7	213	+43	16	11	1
	Wittingen	85	5,5	-	11,2	9,7	28,1	-	6,4	0,0	9,6	-	0,1	7,5	2,2	4,9	-	-	-	-	0,9	-	4,3	0,1	-	-	-	-	-	1,1	0,9	1,0		93,5	209	+49	16	12	-
	Triangel	54	3,8	-	9,8	17,6	16,9	0,0	3,4	1,9	7,2	-	-	5,3	1,4	6,9	-	-	0,4	0,2	0,2	-	4,1	-	-	-	-	-	-	0,3	6,8	1,0		87,2	198	+43	17	13	2
Oker	Goslar (Friedhof)	255	2,0	-	7,7	33,7	28,7	0,1	0,7	1,9	-	-	-	11,8	7,7	2,6	3,2	-	0,0	-	-	-	3,3	-	1,9	-	0,0	-	-	2,1	1,4	2,2		111,0	163	+43	16	14	1
	Harzburg, Bad	278	3,2	-	14,9	34,7	32,1	-	1,6	3,5	-	-	-	18,0	16,0	5,5	0,3	-	-	-	-	-	4,4	-	-	-	0,1	-	-	1,3	1,7	4,4		141,7	199	+85	15	13	2
	Schmatzfeld	198	1,1	-	1,4	24,6	23,2	-	0,5	1,8	-	-	-	9,0	1,6	2,9	-	-	-	-	-	-	0,3	-	1,5	-	0,2	-	-	0,4	0,6	1,9		71,0	187	+33	15	10	2
	Hornburg	102	6,7	-	3,0	26,0	15,7	0,4	0,3	1,8	-	-	-	-	-	2,3	-	-	-	0,0	-	-	2,9	-	0,2	-	2,0	-	-	1,1	1,0	0,8		65,2	176	+28	14	10	1
	Groß Rode	290	4,8	-	5,4	24,9	17,9	0,2	1,7	6,2	1,2	-	-	1,1	0,9	3,4	0,6	-	0,4	0,1	0,0	-	3,7	-	4,6	-	0,6	0,1	-	1,1	4,5	5,3		88,7	168	+36	21	14	2
	Braunschweig	75	1,9	0,0	7,0	23,1	11,9	0,0	4,4	3,8	0,5	-	-	1,2	1,7	3,8	-	-	0,0	-	-	-	2,7	-	0,1	0,0	0,0	0,0	-	0,6	1,8	4,3		68,8	147	+22	15	12	2
	Helmstedt	137	4,3	-	7,7	17,9	14,7	0,2	1,9	1,7	0,7	-	-	6,0	0,1	3,8	0,5	-	0,3	0,0	-	-	3,2	-	1,9	-	0,0	-	-	1,5	0,9	4,1		71,4	165	+28	18	12	2
	Kampen	85	2,8	-	8,2	23,1	15,8	0,5	4,0	2,6	1,8	-	0,1	4,0	1,7	5,4	-	-	0,1	0,0	0,2	-	2,5	0,0	0,8	-	0,3	-	-	0,4	4,3	2,9		81,5	186	+38	20	13	2
Aller	Groß Ösingen	76	5,5	-	14,2	13,6	26,0	0,8	5,7	1,0	13,7	-	-	9,4	2,5	7,2	-	-	0,7	-	-	-	4,5	-	-	-	0,4	-	-	0,9	2,0	-		108,1	221	+59	16	12	1
	Unterlüß	100	5,4	-	20,0	2,7	20,4	0,1	9,5	2,0	10,0	0,0	-	9,1	2,0	10,5	0,4	-	0,8	-	-	-	4,7	0,3	0,2	0,0	0,0	-	-	0,3	0,4	-		98,4	245	+58	18	11	1
	Celle	43	5,3	-	8,4	12,5	23,6	0,0	8,6	1,8	5,5	-	-	4,3	2,1	6,3	0,3	-	0,8	0,4	0,2	-	2,6	0,1	0,0	-	0,3	-	-	0,2	7,3	0,0		90,6	186	+42	19	12	1
Fuse	Lichtenberg	185	1,8	-	8,5	25,0	16,8	0,5	2,6	2,8	0,8	-	-	2,0	2,5	2,3	-	-	-	-	-	-	5,6	-	1,0	-	-	-	-	0,7	5,0	0,5		78,4	166	+31	16	12	2
	Groß Bülten	75	2,4	-	2,4	21,6	7,5	1,1	6,3	1,8	-	-	-	0,8	2,5	3,0	-	-	0,2	0,1	0,3	-	3,0	-	-	-	-	-	-	-	1,5	1,8		56,3	130	+13	16	12	2
	Uetze	50	3,4	-	10,5	14,9	13,6	0,9	3,5	1,7	0,5	-	-	2,8	1,7	4,9	-	-	0,0	0,6	-	-	3,5	0,1	-	-	0,1	-	0,5	-	3,7	1,4		68,3	148	+22	18	12	1
	Lehrte	62	2,0	-	7,2	18,5	9,2	2,9	4,5	0,6	0,9	-	-	1,2	1,0	4,1	-	-	-	0,0	-	-	2,4	-	-	-	0,0	-	-	0,5	5,2	1,6		61,8	135	+16	15	12	2
Aller	~~Munster (Lager)~~ *	~~90~~	7,1	-	17,3	8,6	19,5	0,0	11,4	1,6	11,3	-	0,0	11,5	1,9	6,4	2,5	-	1,4	0,6	-	-	5,1	0,4	-	-	0,0	0,4	-	0,6	2,4	1,9		111,9			19	15	1
	Berkhof	35	6,6	-	7,9	17,0	25,9	0,4	9,8	0,8	4,3	-	-	5,9	2,5	7,2	0,2	-	0,9	0,0	0,7	-	4,1	0,4	0,2	-	0,4	-	-	0,8	10,6	0,0		96,6	202	+49	20	11	1

* Vorgen. ok

Flußgebiet		Ort	Seehöhe m	1	2	3	4	5	6	7	8	9	10	11	12	13	14	15	16	17	18	19	20	21	22	23	24	25	26	27	28	29	30	31	Monatssumme mm	% d. Norm.	Abweichung v. d. Norm.	Zahl der Tage mit Niederschl. ≥0,1	≥1,0	≥10,0	≥ 0,1	⊠
Aller	Leine	Uder	235	1,1	·	8,1	45,1	33,1	1,1	0,1	3,6	·	·	0,5	3,7	5,5	0,8	·	·	0,0	·	0,9	·	0,3	·	0,9	·	0,1	·	·	1,2	1,9	3,9		111,9	249	+67	18	11	2	·
		Friedland	177	0,4	·	21,8	50,6	30,6	0,7	·	1,5	·	·	·	4,5	3,6	1,7	0,2	·	·	·	·	·	0,5	·	·	·	0,3	·	·	1,2	2,0	3,4		123,0	280	+79	15	10	1	·
		Göttingen (Sternw.)	158	1,0	0,1	11,3	36,2	39,1	0,4	0,5	0,4	·	·	·	2,5	4,4	3,4	·	·	·	·	·	·	1,3	·	0,0	·	·	·	0,0	0,0	2,1	2,8		105,5	265	+66	14	10	1	1
	Leine, Rhume	Wehnde	286	0,9	·	7,4	58,1	34,4	1,0	0,3	3,0	·	·	·	6,2	5,5	2,1	0,3	·	·	0,0	0,4	·	2,6	·	0,6	·	0,2	·	·	0,3	2,4	3,3		129,0	264	+80	18	11	1	1
		Gieboldehausen	155	1,1	·	7,1	29,6	37,3	1,7	0,7	2,7	·	·	·	6,4	5,5	3,5	·	·	·	·	·	·	2,0	0,2	0,5	·	·	·	·	0,1	1,5	1,8		101,7	237	+59	16	12	1	·
		Oderhaus	430	6,8	·	43,2	57,2	63,6	1,9	1,9	7,5	·	·	0,4	15,1	11,5	6,4	0,4	·	·	·	·	·	7,4	·	2,4	·	0,4	·	·	2,6	3,5	·		232,2	205	+119	17	14	1	2
		Lauterberg +	296	3,3	·	20,8	51,2	55,0	3,6	1,1	7,3	·	·	0,3	3,2	4,4	7,6	0,4	·	·	0,1	0,4	·	4,2	·	1,8	·	0,8	0,2	·	2,4	5,1	2,4		175,6			21	15	2	1
		Schluft	580	3,1	·	36,3	51,4	47,1	2,9	3,8	8,3	·	·	·	20,8	20,3	6,4	·	·	·	·	0,2	·	7,4	·	·	·	0,9	·	0,7	4,5	4,6	10,6		229,5	180	+102	17	14	3	3
		Sieber (Forsth.)	340	6,0	·	12,2	58,2	43,3	4,3	0,6	12,6	·	·	·	7,2	11,0	4,6	·	·	·	·	0,6	·	4,3	·	2,0	·	0,8	0,1	·	2,4	5,0	4,5		180,6	157	+65	18	14	1	1
		Osterode (Dreilinden)	275	2,8	·	5,5	36,6	36,0	1,0	2,0	1,5	·	·	·	3,5	4,6	3,7	·	·	·	·	·	·	1,0	·	2,5	·	0,2	·	·	0,5	2,7	2,8		106,9	185	+49	16	14	2	2
		Grund, Bad	325	4,1	·	25,2	22,6	21,8	1,3	1,4	4,0	·	·	0,0	11,5	7,2	4,6	0,1	·	·	0,0	0,0	·	2,6	·	7,9	·	0,6	0,1	·	0,9	8,0	16,4		140,3	180	+62	18	14	2	2
	Leine	Fredelsloh	260	3,2	2,0	22,8	46,3	33,8	2,7	3,0	2,9	0,4	·	·	6,5	12,3	6,3	2,0	·	·	0,0	0,3	0,1	2,1	·	·	·	·	·	0,0	0,8	3,4	8,0		158,9	274	+101	19	15	2	1
		Wrescherode	150	3,9	·	7,8	28,2	32,5	2,5	0,6	3,6	·	·	·	7,1	6,0	3,6	·	·	·	1,0	·	·	1,3	·	1,1	·	·	·	·	0,1	1,5	4,4		105,2	210	+55	16	14	2	·
		Salzhemmendorf	118	3,1	·	10,6	25,8	15,9	2,9	5,0	4,5	·	·	1,2	2,7	3,8	(5,0)	·	·	·	(0,7)	·	·	2,1	·	·	·	0,8	·	·	1,3	5,5	1,5		92,4	159	+34	17	15	1	·
		Springe	116	4,2	·	16,9	19,8	9,9	2,3	8,9	1,3	·	·	1,9	3,8	3,9	6,5	·	·	·	·	·	·	5,9	·	·	·	·	·	·	1,3	4,9	·		91,5	162	+35	13	13	1	·
	Leine, Innerste	Clausthal-(Bergak.)	572	0,3	·	19,0	47,6	38,1	4,2	1,2	8,8	·	·	·	15,6	11,6	7,0	1,6	·	·	·	0,3	·	3,9	0,9	6,0	·	0,8	0,1	·	3,2	7,2	6,1		183,5	174	+78	20	15	3	2
		Hahnenklee	565	4,9	·	18,1	54,2	35,8	2,1	1,5	7,6	·	·	·	19,8	13,6	7,4	4,0	·	0,1	·	·	·	3,4	0,4	0,2	·	6,1	·	·	3,8	4,8	12,1		199,9	182	+90	19	16	3	2
		Lutter a. Barenberge	150	2,4	·	5,2	40,7	22,4	2,1	1,9	1,5	·	·	·	7,9	5,5	3,3	2,8	·	·	·	·	·	7,1	0,2	1,5	·	·	·	·	0,4	4,2	3,3		112,4	220	+61	17	15	1	·
		Seesen	220	3,7	·	9,0	31,3	33,3	0,3	0,5	2,9	·	·	·	10,5	7,2	4,4	0,5	·	·	·	·	·	1,6	·	1,0	·	·	·	·	1,1	0,3	5,8		113,4	198	+56	16	12	1	1
		Adenstedt	196	6,8	·	7,1	29,5	21,5	2,6	2,2	2,0	·	·	·	5,5	4,0	4,3	·	·	·	·	·	·	2,0	1,0	·	·	·	·	·	3,5	6,0	(4,0)		102,0	217	+55	15	15	2	1
		Hildesheim	97	4,0	·	12,1	13,7	13,2	0,2	3,9	3,6	·	·	·	3,8	2,6	4,6	·	·	·	·	·	·	4,7	·	·	·	·	·	·	1,2	2,6	1,5		71,8	167	+29	14	13	2	1
	Leine	Hannover-Herrenh.	50	2,4	·	5,1	15,6	10,5	1,1	5,4	0,4	1,9	·	·	2,0	1,8	3,9	·	·	0,1	·	0,2	·	2,9	·	0,2	·	0,1	·	·	0,0	8,5	0,0		62,1	144	+19	17	12	1	1
		Stadthagen	68	3,2	·	9,0	19,5	9,1	3,7	8,3	0,6	0,0	·	1,8	7,7	3,2	4,4	0,4	·	0,7	1,5	0,6	·	4,9	·	0,5	0,0	0,2	·	·	0,2	8,3	0,3		88,1	179	+39	21	13	2	·
		Nienstedt	175	4,6	·	21,4	15,9	11,5	3,7	6,7	0,1	·	·	1,2	9,6	4,4	5,9	0,5	·	0,4	0,3	0,7	0,1	6,6	0,5	0,6	0,2	0,2	·	·	0,4	7,1	·		102,6	178	+45	23	12	1	·
	Aller	Bergen	70	6,3	·	19,8	6,1	23,4	0,7	10,1	1,5	17,4	·	·	8,4	0,8	8,6	1,5	·	0,9	0,8	·	·	4,6	1,1	·	·	0,5	·	·	0,5	2,7	0,3		116,0			20	13	1	·
		Soltau	61	8,1	·	11,6	10,3	21,0	0,4	15,3	0,6	8,5	·	·	12,0	3,5	7,5	·	·	1,5	1,7	·	·	5,0	1,2	1,3	·	2,0	·	·	0,7	3,5	0,4		116,1	215	+62	20	16	1	·
		Walsrode	35	8,6	·	13,6	7,2	16,8	5,4	13,7	2,8	20,3	·	5,2	4,4	5,0	4,8	1,1	·	·	2,8	0,3	·	4,0	0,0	1,3	·	0,3	·	·	·	2,1	2,6		122,3	226	+68	20	18	1	·
		Hedern	20	8,0	·	5,6	4,5	25,5	·	16,5	12,0	8,0	·	·	8,0	1,8	8,0	·	·	·	4,0	·	·	5,0	·	1,8	·	·	·	0,8	1,2	4,2	·		116,9	244	+69	16	15	·	·
		Verden	25	7,9	·	10,1	7,0	20,3	2,4	12,1	0,7	23,2	·	0,5	9,5	1,2	3,4	2,2	0,2	0,3	1,5	0,5	·	3,8	0,3	·	·	·	·	·	0,4	4,1	0,4		112,0	234	+64	22	14	·	·
Aller bis Mündung	Weser	Bremen (Flugh.)	4	7,5	·	12,9	4,7	30,7	0,2	7,5	0,4	15,9	·	0,3	7,8	2,4	7,1	1,1	·	1,2	1,1	0,7	·	2,8	0,3	·	·	0,2	·	·	0,5	6,4	0,1		111,8	249	+67	22	14	1	·
		Bassum	34	9,1	·	14,1	9,8	21,8	4,1	11,2	·	6,1	·	0,2	9,6	3,1	5,1	·	·	1,6	·	2,9	·	3,5	1,1	·	·	·	·	·	1,6	13,4	0,2		118,5	225	+66	18	16	1	·
	Wümme	Königsmoor	40	6,8	·	12,4	4,5	16,8	·	10,6	1,8	6,8	·	·	10,2	3,2	6,0	0,3	·	1,3	1,3	1,6	0,1	3,8	1,2	0,4	0,1	0,3	0,2	·	·	6,2	4,7		100,6	225	+56	23	17	·	·
		Schneverdingen	88	6,3	·	14,6	3,3	22,1	·	13,8	0,8	5,1	·	0,0	9,5	2,8	6,8	2,4	·	1,5	1,8	1,5	·	3,5	1,1	0,1	·	0,6	·	·	1,1	7,9	0,5		107,1	181	+46	21	17	2	·
		Rotenburg i. H.	20	5,5	·	6,4	3,7	19,3	·	10,0	0,7	5,1	·	·	9,2	2,1	7,1	0,7	·	1,4	1,2	2,4	·	3,7	0,1	0,1	·	0,3	·	·	0,3	5,0	0,2		84,5	167	+34	21	14	·	·
		Visselhövede	60	8,7	·	18,5	3,4	22,2	3,4	15,8	1,1	9,8	·	2,2	11,3	1,1	8,1	·	·	·	3,1	1,3	·	4,1	1,5	0,4	·	1,3	·	·	1,1	3,5	0,4		122,3	235	+70	21	19	·	·
		Hepstedt	20	6,8	·	14,8	2,3	18,2	·	0,8	1,4	5,1	·	0,6	9,8	8,7	4,6	0,5	·	1,1	2,0	·	0,5	4,0	0,7	·	·	0,1	·	·	0,9	8,2	·		91,1	174	+38	20	13	1	1
		Osterholz	20	9,3	·	14,0	2,5	13,4	0,2	7,1	1,3	8,4	0,1	0,3	11,2	10,8	5,9	0,6	·	1,1	2,0	0,0	·	3,2	0,5	1,5	0,0	0,5	·	·	2,0	8,3	0,3		104,4	212	+55	23	16	2	1
	Hunte	Essen, Bad	59	0,5	·	15,5	17,4	9,7	3,4	17,1	0,2	·	·	·	9,7	10,4	5,7	3,9	0,1	1,3	1,0	1,8	0,7	5,3	0,6	0,9	·	0,2	·	·	0,9	7,0	0,1		113,4	188	+53	23	14	1	·
		Lemförde	43	6,5	·	17,3	8,9	17,2	·	26,4	0,3	·	·	·	7,4	4,3	4,1	1,7	·	0,5	0,9	1,6	·	·	·	·	·	0,8	·	·	2,8	4,2	·		104,9	210	+55	16	12	·	·
		Diepholz	39	10,3	·	15,6	8,6	22,3	1,2	22,7	·	·	·	·	5,3	13,2	8,3	0,4	·	·	1,2	1,4	·	6,7	0,5	0,3	·	·	·	·	1,4	6,0	·		125,4	250	+75	17	14	1	·
		Natenstedt	40	10,8	·	13,4	6,5	30,9	3,5	18,3	1,8	1,0	·	·	16,2	1,6	·	9,0	·	·	2,9	0,7	·	5,9	0,5	·	·	·	·	·	·	9,5	·		132,5	256	+81	16	14	·	·
		Oldenburg	12	9,0	0,0	16,7	2,4	17,8	0,7	9,9	2,2	19,7	0,0	0,1	8,8	8,0	7,1	0,3	·	1,1	0,8	0,1	0,3	4,0	0,7	0,6	0,0	0,4	0,0	·	1,6	19,0	·		131,3	247	+78	23	14	1	1
		Kirchhatten	30	7,7	0,1	15,5	3,5	31,8	0,3	8,5	1,8	12,9	0,1	0,2	10,2	7,2	10,1	0,8	0,1	1,1	1,4	0,1	0,2	3,4	0,3	0,5	·	0,5	·	·	1,6	12,8	0,2		133,0	256	+81	27	15	1	1
	Weser	Elsfleth	1	9,1	·	15,9	1,9	13,6	0,5	7,4	0,8	10,3	0,0	0,4	10,2	5,9	6,1	0,6	0,0	1,2	1,6	·	0,1	3,1	0,8	0,9	·	0,4	·	·	1,6	8,9	0,4		101,7	193	+49	23	14	1	·
		Hagen i. Hann.	8	0,3	·	18,9	0,5	21,1	·	12,2	2,1	6,9	·	0,7	18,5	6,9	6,6	2,0	·	·	3,3	·	·	4,4	1,5	·	0,4	·	·	·	3,3	9,2	0,1		118,9	209	+62	19	14	·	·
		Volkmarst	20	9,4	·	13,7	0,8	16,0	·	6,9	6,0	4,5	·	0,4	14,1	9,4	6,0	2,1	1,0	·	1,1	0,5	0,0	4,2	0,9	2,8	·	·	·	·	2,3	6,8	·		108,9	195	+53	20	16	·	·
		Seefeld	1	7,8	·	11,9	0,9	16,7	·	13,4	0,5	7,8	0,1	0,1	13,7	12,5	5,8	3,5	·	·	2,4	·	·	4,1	·	2,9	0,0	0,1	·	·	2,0	6,8	·		113,0	206	+58	19	14	·	·

+ Odertalsperre 320

R. f. W. Deutsch. Meteorol. Jahrb. 1940. III.

Flußgebiet		Ort	See-höhe m	1	2	3	4	5	6	7	8	9	10	11	12	13	14	15	16	17	18	19	20	21	22	23	24	25	26	27	28	29	30	31	Monatssumme mm	% d. Norm.	Abweichung v. d. Norm.	Zahl der Tage mit Niederschl. ≥1 0.1	≥1 1.0	☀ ≥1 0.1	☒
Von der Weser bis zur Ems																																								
Ostfriesische Küste	Nordsee	Ruhwarden	2	8,1	·	10,1	·	2,1	°	5,6	10,2	3,6	·	1,2	5,6	4,3	10,6	3,6	·	0,9	1,7	1,2	·	5,4	2,1	0,4	·	·	·	·	3,9	9,4	·		90,0	150	+30	19	17	·	·
		Rastede	19	10,5	0,1	8,6	1,5	15,8	1,1	8,9	1,0	18,6	·	·	13,7	5,7	4,6	3,8	·	1,1	1,8	·	0,6	5,7	2,4	1,6	0,5	·	·	·	1,3	7,6	2,0		118,5	227	+67	23	20	1	·
		Varel	10	8,1	·	17,2	·	18,8	1,4	13,1	4,0	10,4	·	·	16,0	10,2	7,9	3,0	·	1,2	1,9	·	0,0	4,9	2,2	1,8	0,3	·	·	·	0,2	7,7	·		130,3	220	+71	19	17	·	·
		Upschört	9	9,1	·	11,6	·	17,6	1,1	14,8	4,1	17,8	·	·	14,1	7,4	11,1	4,3	·	1,1	0,8	·	·	4,9	3,0	0,5	0,4	·	·	·	4,1	14,2	·		142,0	237	+82	19	16	·	·
		Wilhelmshaven	4	7,5	0,0	11,8	0,0	15,9	0,2	7,7	2,9	10,1	0,0	·	13,0	4,6	7,7	3,9	·	0,5	0,8	0,0	0,0	5,5	2,0	0,8	0,0	0,0	·	·	2,6	6,3	·		103,8	189	+49	18	14	·	·
		Jever	6	7,9	0,0	9,6	0,0	16,8	·	9,4	3,4	6,1	·	·	12,8	5,3	9,2	3,7	·	0,8	0,8	·	0,0	5,0	2,9	0,9	0,0	·	·	·	2,8	8,5	·		105,9	171	+44	17	14	·	·
		Minsen	2	8,4	1,0	13,5	·	12,4	1,0	6,4	8,0	4,3	·	·	14,4	8,5	9,1	1,3	·	1,6	1,8	·	·	5,6	1,3	2,7	·	·	·	·	7,3	3,8	·		112,4	193	+54	19	19	·	·
		Wangeroog	5	8,2	0,3	8,2	0,0	9,8	0,2	7,0	7,6	4,8	0,0	0,0	11,3	9,7	7,6	0,4	0,0	0,6	2,2	0,0	0,0	0,3	3,7	1,5	0,0	0,1	0,0	0,0	3,5	3,9	0,0		90,9	149	+29	20	14	·	·
		Esens	3	9,3	0,2	12,8	·	13,6	0,5	12,3	·	9,0	·	·	15,0	9,2	13,5	1,8	·	1,2	1,4	·	·	7,0	2,5	0,8	·	·	·	·	5,0	6,0	·		121,1	181	+54	18	15	·	·
		Norderney (Flugh.)	4	9,7	0,6	10,1	0,0	15,6	0,0	9,9	2,6	8,3	0,0	·	17,1	5,6	6,4	1,1	0,0	1,0	3,4	·	·	7,1	2,6	2,3	0,0	·	·	·	2,6	7,3	0,3		113,6	197	+56	19	17	·	·
		Greetsiel	1	9,6	1,0	7,3	·	17,7	·	13,5	0,1	13,2	3,1	0,2	14,7	9,1	8,8	2,1	·	0,4	3,5	·	6,2	2,5	1,9	0,3	0,2	·	0,0	0,3	2,1	10,1	·		127,9	197	+63	23	17	·	·
		Theene	1	8,3	·	8,0	·	11,5	2,3	12,5	3,3	23,4	·	·	9,4	4,3	11,6	2,5	·	1,3	2,6	·	·	4,1	1,6	1,4	0,3	·	0,1	·	1,9	8,3	·		118,7	205	+61	20	17	·	·
		Emden	1	9,0	0,3	12,5	·	14,1	0,8	15,4	4,0	14,1	·	·	14,8	11,7	11,6	3,0	·	1,0	2,3	·	·	5,3	0,4	2,2	0,4	·	·	·	2,5	7,5	·		132,9	226	+74	20	16	·	·
Ems																																								
Quelle bis Mündung	Quelle bis Aa	Hövelriege	107	5,2	·	13,1	36,2	22,7	5,8	9,1	·	·	·	·	9,4	5,1	7,2	·	·	·	·	2,5	·	1,6	0,2	·	·	1,3	·	·	3,4	2,6	·		125,4	202	+63	15	14	·	·
		Stromberg	145	0,0	·	19,2	31,5	9,3	11,5	9,3	·	·	·	0,0	10,9	9,6	6,9	·	·	·	11,3	1,4	·	0,9	1,3	·	·	0,3	·	·	2,9	4,7	·		131,0	234	+75	15	13	·	·
		Senne II (Bielefeld, Pumpst. I)	126	6,2	·	15,6	36,4	26,6	3,5	6,3	5,1	·	·	3,4	5,1	9,7	6,1	0,3	·	1,0	0,9	2,5	2,6	3,5	0,2	1,8	·	1,6	·	·	2,5	3,5	1,0		145,4	220	+79	23	20	·	·
		Heerde	66	5,1	·	14,4	31,6	13,8	2,9	10,4	0,3	·	·	·	0,5	18,2	5,8	2,1	·	1,1	0,8	·	·	3,1	·	·	·	·	·	·	0,0	0,5	0,8		111,4	210	+58	16	11	2	1
		Warendorf	56	7,9	0,1	12,3	30,5	15,0	2,7	11,8	0,9	·	·	·	5,7	9,0	5,4	4,0	·	·	0,8	·	·	3,1	0,1	·	0,0	·	·	·	0,3	0,1	·		109,7	200	+55	16	11	1	·
		Hesseln	115	8,3	·	18,0	33,3	10,6	3,2	16,2	1,1	0,2	·	0,4	5,3	6,9	·	6,9	·	0,5	·	2,2	·	2,3	1,0	0,4	0,9	·	·	·	2,1	2,7	0,9		123,4	192	+59	21	15	1	·
		Iburg	122	6,5	·	21,6	27,3	11,0	12,3	12,2	0,7	·	·	·	9,0	5,8	6,0	3,3	·	1,0	·	2,1	0,1	5,2	1,4	1,0	·	0,2	·	·	2,8	5,4	0,1		135,0	208	+70	21	17	·	·
		Ostbevern	53	8,0	0,0	14,6	28,7	9,9	3,5	13,9	·	·	·	·	6,3	4,0	1,3	6,8	·	1,0	1,7	1,3	1,1	2,1	·	·	·	·	·	·	·	2,2	·		106,4	196	+52	16	16	·	·
		Rinkerode	62	10,2	·	11,2	23,4	14,8	3,4	9,4	1,6	·	·	·	9,5	12,2	·	9,9	·	·	2,1	·	1,4	3,7	0,9	1,1	·	·	·	·	·	3,7	·		118,5	213	+63	16	15	1	1
		Altenberge	105	6,3	0,7	17,6	29,3	11,7	4,5	25,2	0,1	·	·	·	15,4	9,8	5,6	2,9	·	1,0	0,4	0,2	2,6	4,1	2,2	0,6	·	·	·	·	1,1	3,1	0,1		144,5	274	+92	22	16	2	·
		Münster (Schlageterstr.)	63	9,6	·	14,8	31,0	17,5	4,3	16,2	0,8	·	·	·	10,9	11,6	5,6	5,1	·	0,8	0,7	0,5	0,1	3,6	1,0	0,2	·	0,0	·	·	1,4	3,1	0,2		139,0	232	+79	21	14	1	·
		Rheine	33	6,8	0,5	13,8	20,8	10,6	2,1	20,9	0,2	·	·	·	10,1	5,1	5,4	2,0	·	1,2	0,6	·	0,3	7,5	1,0	0,7	·	·	·	·	2,8	2,1	0,8		115,3	213	+61	21	15	1	·
	Aa	Ibbenbüren	70	7,8	·	11,0	25,0	8,5	4,5	23,9	0,3	·	·	·	12,8	7,1	4,7	0,8	·	·	0,7	0,2	·	9,8	0,7	0,9	·	0,2	·	·	2,7	4,1	·		125,4	202	+63	19	12	·	·
		Settrup	34	9,4	·	27,7	11,0	14,7	4,4	11,7	0,5	0,2	°	·	12,4	13,6	8,7	2,1	·	0,5	0,6	0,3	·	9,9	0,8	0,4	0,3	0,2	·	·	2,4	4,9	0,6		137,3	299	+84	23	13	·	·
	E.	Lingen	23	8,0	0,4	19,6	8,8	6,6	3,7	4,8	0,8	0,0	·	0,0	11,7	11,5	8,7	1,3	0,1	1,3	0,6	·	0,4	7,3	1,0	0,6	0,0	·	·	·	2,0	3,8	0,5		103,5	189	+49	22	15	1	·
	Hase	Osnabrück-Düstrup	69	6,7	·	20,2	22,3	11,2	2,3	20,2	0,3	·	·	·	10,3	12,2	5,6	1,9	·	0,9	1,1	·	·	8,2	·	1,5	·	·	·	·	2,3	2,8	0,2		130,2	224	+92	18	15	1	·
		Bramsche	48	7,8	0,2	18,5	11,1	13,5	0,7	22,9	0,2	·	·	·	11,4	8,8	4,8	1,1	·	0,9	0,4	·	·	9,0	0,5	0,3	·	0,4	·	·	1,2	4,5	0,0		118,2	211	+62	19	12	·	·
		Bersenbrück	34	8,9	·	16,8	14,7	17,9	1,2	23,4	·	·	·	·	9,8	18,3	14,9	1,3	·	0,8	1,4	0,2	·	9,5	1,3	0,8	·	·	·	·	2,2	6,2	·		149,6	268	+94	17	14	·	·
		Vechta	37	7,3	·	14,3	6,7	25,7	0,5	12,8	0,7	·	·	1,3	7,1	2,5	4,3	3,7	·	1,2	·	·	·	4,4	0,4	0,1	·	·	·	·	1,7	6,3	1,7		102,7	205	+53	19	15	1	1
		Löningen	23	8,6	·	16,9	10,9	23,0	1,3	11,1	0,4	0,4	·	·	9,3	13,1	1,0	5,8	·	·	·	·	1,3	6,4	0,2	2,8	·	0,2	·	·	1,1	8,2	0,4		122,4	230	+69	20	15	2	·
		Berge	50	8,5	·	19,9	10,0	22,9	3,7	13,2	0,4	·	·	·	3,7	0,3	·	·	·	·	·	·	·	4,5	3,7	·	·	·	·	·	2,5	7,5	·		100,8	194	+49	13	11	·	·
		Haselünne	20	9,6	·	18,3	10,8	23,4	2,8	13,4	1,4	0,1	·	·	12,5	8,3	5,9	2,7	·	1,4	0,6	·	0,9	6,2	0,8	1,7	·	0,1	·	·	1,4	5,5	0,2		128,0	229	+72	22	16	·	·
		Bockholte	36	8,9	0,1	21,8	5,0	34,2	2,4	11,4	0,8	1,0	0,0	·	14,5	5,1	6,5	0,4	·	1,1	0,1	0,3	·	5,4	1,3	0,4	·	·	·	·	2,2	4,8	·		127,7	233	+73	21	15	·	·
		Sögel	35	8,3	·	26,1	0,0	25,0	1,7	13,2	1,0	·	·	·	14,9	5,5	·	·	·	·	·	·	8,9	5,1	1,5	2,0	·	·	·	·	3,0	4,7	·		120,9	220	+66	15	14	1	·
	Hase bis Leda	Hebelermeer	19	10,6	·	29,2	7,6	32,9	4,9	11,0	1,2	·	·	·	18,9	5,0	0,2	7,7	·	·	2,6	·	1,1	7,0	3,0	4,9	·	·	·	·	0,8	3,5	2,6		154,7	287	+101	19	17	1	·
		Lathen	12	8,1	·	17,6	2,6	37,4	·	11,8	0,8	·	·	·	17,4	8,9	6,5	0,7	·	0,8	0,5	·	·	5,2	3,4	2,6	1,2	·	·	·	1,2	5,9	0,2		132,8	246	+79	19	14	·	·
		Surwold	9	6,0	0,2	13,6	2,2	27,3	2,4	10,8	1,8	3,1	·	·	10,8	12,2	6,3	0,0	·	1,2	·	0,9	·	4,2	0,3	2,9	0,2	0,0	·	·	2,9	6,6	0,1		116,0	228	+65	21	16	·	·
	Leda	Westerstede	7	7,9	·	8,6	5,6	14,3	1,4	11,1	4,4	9,3	0,2	·	4,3	6,1	6,9	3,4	·	0,2	2,3	0,5	0,4	4,5	1,8	2,8	1,1	4,4	0,2	·	0,2	14,1	4,2		120,2	222	+66	26	20	11	1
		Cloppenburg	38	10,6	·	18,0	5,0	30,4	1,6	9,8	1,7	0,9	·	·	11,8	11,0	7,2	0,8	·	1,3	0,3	·	·	4,6	1,0	1,3	·	0,1	·	·	2,1	0,0	8,0		127,5	233	+73	20	14	1	·
		Edewechterdamm	6 11	10,1	·	12,1	6,0	18,7	1,7	13,4	23,9	17,3	·	·	9,8	6,1	6,3	·	·	·	2,0	·	·	·	0,6	0,9	·	·	0,6	·	6,2	10,2	·		145,9	247	+87	17	14	1	1

Flußgebiet		Ort	Seehöhe m	1	2	3	4	5	6	7	8	9	10	11	12	13	14	15	16	17	18	19	20	21	22	23	24	25	26	27	28	29	30	31	Monatssumme mm	% d. Norm.	Abweichung v. d. Norm.	Zahl der Tage mit Niederschl. ≧0.1	≧1.0	☀ ≦0.1	☒
Ems	Ems	Leer	2	7,7	0,2	15,5	0,5	14,5	1,3	13,9	4,9	19,6	·	·	12,5	·	5,9	2,6	·	·	·	5,7	2,0	2,2	0,2	·	·	·	·	·	2,2	8,5	·		118,9	209	+62	18	15	·	·
		Strackholt	8	9,1	0,3	11,1	4,1	5,3	9,4	9,0	6,2	14,8	·	·	14,1	7,9	7,9	4,0	0,1	1,1	0,1	0,1	·	4,3	3,1	2,1	2,1	·	·	·	1,9	11,1	·		129,2	223	+71	23	19	·	·
		Landschaftpolda	1	·	·	12,0	0,3	18,2	0,6	12,3	3,9	16,2	·	·	8,7	2,0	9,3	2,9	·	·	1,5	·	1,0	3,5	1,0	0,6	·	·	·	·	2,0	6,9	·		102,9	206	+57	18	15	·	·
Von der Ems bis zum Rhein																																								
Westfriesische Küste	Vechte	Burgsteinfurt	70	7,6	0,0	19,0	26,9	11,6	0,0	36,5	0,0	·	·	0,0	13,8	16,5	5,7	2,2	·	1,4	0,7	0,1	0,6	4,2	1,8	0,3	·	0,0	·	·	2,8	5,9	0,2		157,8	282	+102	19	14	2	·
		Schüttorf	31	9,9	·	28,2	15,4	7,7	2,4	16,8	·	·	·	0,2	13,5	7,6	5,1	1,9	·	0,3	1,4	·	0,9	6,8	3,1	0,8	0,3	·	·	·	2,3	4,2	·		128,8	215	+65	20	15	·	·
		Nordhorn	22	5,8	0,0	20,5	14,8	7,1	2,6	9,7	0,5	·	0,2	·	12,5	8,8	6,3	0,7	·	1,2	0,5	·	1,4	6,8	1,3	1,3	0,0	0,3	·	·	2,2	3,9	0,3		108,7	203	+55	22	16	1	·
		Gronau	37	6,7	0,1	19,9	26,5	6,8	11,4	10,3	·	·	0,1	·	14,8	9,5	5,7	1,8	·	6,5	·	0,0	0,0	7,4	2,3	0,9	·	·	·	·	1,8	2,5	·		135,0	255	+82	18	15	1	·
		Scheerhorn	15	7,2	0,0	30,0	8,5	18,9	7,3	12,1	0,3	·	0,1	·	10,7	8,7	5,8	2,2	·	0,3	2,1	·	0,2	6,2	1,7	2,5	·	·	·	·	2,5	5,9	·		133,2	266	+83	20	16	·	·
		Laar	10	7,1	·	29,4	7,6	19,3	4,5	6,9	·	·	0,2	·	12,8	5,4	6,3	3,8	·	·	0,6	·	·	9,6	2,9	1,2	0,2	0,1	·	·	3,6	2,2	0,5		124,2	248	+74	20	15	1	·
	Aa	Ahaus	51	7,8	1,0	18,9	33,3	10,9	6,8	28,3	0,2	·	0,4	·	17,1	12,6	·	6,7	0,1	1,2	1,0	·	1,1	6,4	3,8	1,0	·	·	·	·	3,1	4,9	·		166,6	304	+112	21	18	·	·
	Berkel	Billerbeck	114	6,2	·	13,8	34,5	16,3	3,0	31,4	·	·	·	·	15,5	7,0	7,3	2,4	·	·	(1,4)	(1,0)	0,2	3,3	2,6	1,0	·	·	·	·	2,1	5,1	·		154,1	237	+89	18	17	1	1
		Wennewick	29	6,5	1,0	15,3	32,2	9,7	4,9	23,8	0,3	·	·	·	15,3	5,5	4,8	1,1	·	·	0,3	2,0	·	5,5	0,3	5,5	·	·	·	·	1,6	2,2	·		137,8	251	+83	19	16	1	·
	Ijssel	Raesfeld	60	5,5	1,4	11,5	37,7	19,4	3,0	20,7	0,9	·	0,5	0,0	14,6	13,3	6,5	3,3	·	1,5	0,5	0,6	0,5	6,0	3,9	1,8	·	0,4	·	·	0,4	0,6	0,0		154,5	254	+94	23	15	·	·
		Borken	50	5,2	0,7	10,9	32,6	23,8	5,5	18,6	0,4	0,1	0,3	·	14,9	0,9	6,9	0,9	·	1,0	1,2	0,6	2,6	5,2	2,6	0,6	·	0,1	·	·	1,4	0,8	0,2		138,0	230	+78	25	14	1	·
		Stenern	30	5,3	0,3	10,9	25,4	17,6	4,6	8,0	·	0,6	0,3	·	11,6	8,5	5,2	0,3	·	1,4	1,2	0,3	1,5	4,7	1,1	1,8	·	·	·	·	1,3	1,2	0,3		113,4	192	+54	23	17	·	·
Rhein																																								
Ill	Quelle bis Mündung	Vermunt	1750	·	24,1	7,9	0,2	·	·	4,0	17,7	0,3	·	·	1,3	7,3	·	0,6	6,1	·	44,3	·	0,2	·	·	4,9	7,6	5,6	·	·	·	13,8	13,0		158,9			18	14	10	23
		Gaschurn	964	·	15,6	6,8	0,5	·	·	4,3	11,1	0,1	·	·	1,8	8,4	·	0,6	23,4	·	50,5	·	·	·	·	4,1	3,8	0,3	·	·	·	2,6	3,4		141,2			16	12	8	17
		Gargellen	1580	·	14,4	10,0	2,0	·	·	8,5	11,5	1,6	·	·	2,8	6,6	·	1,0	28,9	·	48,3	1,8	0,8	·	·	5,1	4,4	0,2	·	·	·	2,0	1,2		151,1	150	+51	18	16	17	24
		Silbertal	889	·	18,6	8,6	1,8	·	·	9,0	17,5	0,8	·	0,0	3,0	14,2	·	0,7	25,1	·	36,8	·	·	·	·	2,7	5,0	·	·	·	·	6,5	3,8		154,1	164	+60	15	13	7	15
		Tschagguns	684	0,5	15,3	4,0	1,0	·	0,4	2,0	22,0	·	·	·	1,8	6,4	·	0,4	24,0	·	40,0	·	·	·	·	0,3	0,6	·	·	·	·	1,6	0,5		123,8			16	10	5	11
		Langen a. Arlberg	1220	·	22,3	16,2	4,5	·	1,7	11,8	17,1	6,3	·	·	2,4	12,5	2,7	1,6	27,6	·	46,2	·	0,9	·	·	4,2	9,8	0,8	·	·	·	12,6	8,1		209,3	153	+72	19	17	15	25
		Bludenz (Bürs)	590	·	25,4	6,1	1,4	·	2,3	3,9	22,6	·	·	·	2,5	9,5	·	1,9	31,3	·	64,8	·	·	·	·	9,9	1,8	·	·	·	·	2,2	0,9		186,5			15	14	4	2
		Lünersee	1969	·	32,9	5,2	2,8	·	2,5	9,6	16,2	1,5	·	·	5,7	17,8	0,4	1,9	30,8	1,6	48,5	·	0,8	·	·	7,3	6,2	·	·	·	·	7,9	12,4		213,9			19	17	17	25
		Fontanella	1100	·	40,1	17,5	·	·	7,1	3,8	15,1	0,8	·	·	4,6	2,2	·	9,5	27,5	·	42,8	·	·	·	·	4,6	4,3	·	·	·	·	7,6	4,5		192,0			15	14	9	18
		Thüringen	550	·	24,6	8,4	1,6	·	2,2	1,3	19,6	·	·	·	2,2	6,4	·	3,5	30,0	·	53,2	·	0,9	·	·	8,1	1,2	·	·	·	·	5,6	1,8		170,6	208	+79	16	15	2	2
		Feldkirch	479	·	23,1	6,9	0,6	·	2,2	1,1	9,8	1,5	·	·	0,8	7,1	·	3,2	25,7	·	31,7	·	2,6	·	·	4,2	4,0	·	·	·	·	5,7	2,2		132,4	204	+67	17	15	2	2
Rhein	Rhein	Meiningen	410	0,8	32,2	8,1	3,2	·	1,9	3,1	7,6	·	·	·	8,0	7,4	·	6,7	18,2	·	28,5	·	2,8	·	·	4,7	6,6	·	·	·	·	8,1	0,6		142,5	216	+77	17	15	2	1
		Laterns	912	nicht beobachtet																																				
		Mäder	416	·	25,1	8,3	0,2	·	·	3,3	3,3	6,4	·	·	0,5	3,5	·	5,6	20,3	·	33,7	·	2,2	·	·	3,3	7,9	·	·	·	·	8,5	4,6		136,7	210	+72	16	14	3	2
Bodensee	Bodensee	Hohenems	430	0,0	25,2	11,2	1,5	·	1,7	2,4	20,8	0,0	·	·	1,6	5,5	·	3,7	22,5	·	35,4	·	2,4	·	·	4,8	16,4	·	·	·	·	12,5	7,9		175,5	282	+97	16	16	2	2
		Gütle	520	0,2	30,8	11,7	1,8	·	3,2	1,7	16,6	1,4	·	·	8,1	5,6	·	·	26,6	·	41,8	·	2,3	·	·	5,6	14,4	·	·	·	·	15,2	17,5		204,5	186	+95	17	16	2	2
		Bildstein	650	·	27,4	8,0	2,4	·	5,2	6,3	10,0	·	·	·	2,0	·	·	6,8	21,0	·	32,0	·	2,1	·	·	5,5	12,5	·	·	·	·	11,1	6,5		158,8	176	+69	15	15	2	2
	Bregenzer Ache	Schröcken	1260	·	54,4	18,8	6,5	·	7,8	3,7	·	6,4	·	·	3,6	14,1	·	1,1	20,6	·	48,5	·	·	·	·	3,8	3,2	·	·	·	·	7,8	2,8		203,1	131	+48	15	15	9	20
		Au	800	0,9	37,8	20,2	·	·	6,9	1,9	24,7	5,3	·	·	4,4	10,8	·	0,8	25,4	·	48,5	·	0,2	·	·	4,0	3,6	0,4	·	·	·	5,6	3,1		204,5	156	+74	19	15	8	16
		Damüls	1428	0,0	52,0	18,2	6,9	·	5,3	3,1	12,6	0,9	·	·	4,0	20,0	·	4,8	25,3	·	40,1	·	0,7	·	·	4,7	2,5	·	·	·	·	6,8	5,9		213,8	160	+60	17	15	14	21
		Bizau	700	·	44,8	16,3	5,5	·	5,0	3,6	15,0	0,6	·	·	6,0	8,2	·	2,8	23,8	·	46,2	·	0,5	·	·	5,3	4,3	·	·	·	·	9,1	4,2		201,2	175	+86	17	15	5	5
		Andelsbuch	601	·	50,0	19,5	8,4	·	9,8	2,5	11,3	·	·	·	7,5	8,8	·	2,3	23,0	·	43,5	·	1,0	·	·	4,8	8,0	·	·	·	·	12,3	4,7		217,4			16	16	2	2
		Sibratsgfäll	931	·	65,6	22,0	5,6	·	0,2	11,5	18,6	0,8	·	·	11,4	10,0	·	0,8	25,7	·	45,5	·	1,3	·	·	4,9	7,1	0,2	·	·	·	9,6	3,1		250,5	188	+118	18	15	6	9
		Sulzberg	1007	·	39,0	7,5	3,0	·	14,5	6,2	16,0	1,8	·	·	3,2	13,4	·	5,6	·	·	48,5	·	·	·	·	10,2	3,0	·	·	·	·	14,0	1,8		187,7	144	+58	16	16	3	3
	Bodensee	Bregenz	412	·	22,4	9,8	2,6	·	4,6	2,1	12,4	·	·	·	1,6	2,2	·	4,5	20,9	·	29,9	·	2,0	·	·	7,1	7,9	·	·	·	·	11,6	4,2		145,8	175	+63	16	16	2	2
		Balderschwang	1044	0,2	52,3	24,6	6,8	0,1	12,8	8,0	18,6	0,1	·	·	14,5	9,0	0,1	1,3	24,6	·	48,6	0,5	0,7	·	·	3,4	5,1	0,3	·	·	·	8,0	2,3		241,9	166	+97	22	15	14	24
		Scheidegg	830	·	18,0	12,6	4,6	·	8,5	5,0	4,7	·	·	0,5	6,9	5,0	0,2	4,5	15,9	0,3	28,1	·	1,4	·	·	6,6	9,1	·	·	·	·	13,0	1,6		146,5	141	+43	19	16	3	2
		Lindau-i. B.	401	·	21,2	9,7	5,0	0,0	6,8	2,0	11,2	0,1	0,0	0,5	3,0	2,5	·	6,9	16,4	0,0	26,4	0,0	2,4	0,1	·	5,9	6,4	·	·	·	0,0	11,8	0,9		140,0	197	+69	19	16	2	2

Flußgebiet		Ort	See-höhe m	1	2	3	4	5	6	7	8	9	10	11	12	13	14	15	16	17	18	19	20	21	22	23	24	25	26	27	28	29	30	31	Monatssumme mm	% d. Norm.	Abweichung v. d. Norm.	Zahl der Tage mit Niederschl. ≥0,1	≥1,0	☀ ≤0,1	☒
Bodensee	Argen	Genhofen	830	·	26,4	13,9	3,8	·	5,6	3,6	11,7	1,0	·	0,0	6,0	9,3	0,4	4,8	17,9	·	35,6	·	1,8	·	·	3,0	7,7	·	·	·	·	14,6	0,6		167,7	161	+64	18	16	4	4
		Röthenbach bei Lindau	705	0,5	23,5	11,1	3,9	·	8,0	4,3	9,0	·	·	0,6	6,4	9,1	·	3,4	19,5	·	27,5	·	1,2	·	·	4,3	4,7	·	·	·	·	13,4	0,5		150,9	148	+49	18	15	4	2
		Sibratshofen	780	·	20,1	11,5	3,2	·	5,2	3,6	13,2	1,2	·	·	3,8	12,2	·	4,5	16,1	·	27,9	·	2,4	·	·	2,1	7,2	·	·	·	·	11,1	2,8		148,1	146	+47	17	17	3	5
		Wangen (Realsch.)	557	0,5	21,7	8,5	2,6	·	5,9	3,5	9,1	·	·	0,3	4,0	3,4	·	4,4	12,9	·	22,6	·	1,1	·	·	4,3	3,1	0,0	·	·	0,0	12,3	1,6		121,8	152	+42	18	16	2	2
		Überruh	830	1,3	22,6	11,6	2,1	·	8,9	1,2	9,8	0,6	·	1,2	7,1	10,6	·	1,6	16,7	·	31,0	·	·	·	·	2,4	7,2	·	·	·	·	14,6	2,0		152,5	150	+50	18	17	5	4
		Isny	721	0,7	21,4	11,5	3,4	·	8,1	4,1	7,8	·	·	1,1	7,0	9,6	0,0	2,7	18,0	0,1	32,3	1,4	·	·	·	2,2	4,8	0,2	0,2	0,0	·	16,0	3,4		156,0	180	+69	21	17	4	2
		Doberatsweiler	503	·	21,2	8,3	5,7	·	7,0	5,1	4,5	·	·	1,3	3,3	3,3	·	2,3	18,2	·	23,6	·	2,1	·	·	5,8	4,2	·	·	·	·	11,8	1,2		128,9	172	+54	17	17	2	2
	Schussen	Schussenried	569	1,3	12,0	7,5	2,1	·	7,3	0,4	1,5	·	·	0,5	2,8	1,2	·	11,5	10,5	0,1	11,8	0,2	0,8	·	·	0,4	0,5	0,1	0,1	0,2	·	3,2	1,7		77,7	165	+31	23	13	2	2
		Waldsee	599	0,5	13,5	4,8	2,3	·	5,5	0,5	4,6	·	·	0,2	3,2	0,9	·	9,2	11,8	·	14,7	·	1,3	·	·	1,6	0,1	·	·	·	0,5	4,5	0,8		80,5			19	12	3	3
		Ravensburg	461	1,1	16,4	8,9	2,1	·	6,1	1,5	3,3	·	·	0,6	4,5	2,2	·	6,5	14,5	·	15,0	·	2,1	·	·	1,1	1,4	·	·	·	·	7,1	2,4		96,8	173	+41	18	17	2	2
	Schussen bis Aach	Wilhelmsdorf	620	·	13,6	10,8	1,9	·	5,7	0,4	6,2	·	·	0,7	7,0	5,8	0,6	12,6	8,7	·	12,4	·	2,0	·	·	·	·	·	·	·	0,9	3,0	3,3		95,6	174	+41	17	13	2	2
		Friedrichshafen	400	0,1	20,2	8,2	5,4	0,0	5,4	2,5	3,6	·	0,3	1,1	2,7	3,0	·	4,7	13,5	0,0	16,4	·	1,6	·	·	0,1	0,4	·	·	·	0,0	7,3	1,1		97,6	181	+44	19	15	3	·
		Meersburg	434	0,1	16,1	6,5	3,0	·	5,7	0,6	3,2	·	·	·	2,5	3,8	·	11,6	12,2	·	12,7	·	1,0	0,1	·	0,3	0,3	·	·	·	·	5,0	0,4		85,1	189	+40	18	12	2	·
		Mainau	414	0,3	15,2	8,9	1,2	·	2,0	0,8	2,5	·	·	·	3,4	4,3	·	12,2	14,9	·	14,0	·	0,5	·	·	0,2	0,3	·	·	·	·	3,2	0,6		84,5	183	+38	17	11	2	1
		Heiligenberg	741	0,7	14,6	9,9	4,0	·	5,2	0,6	3,2	0,1	·	0,2	3,3	4,5	0,8	14,8	12,3	0,1	12,4	·	0,6	0,1	·	0,5	0,8	·	0,1	·	0,2	3,9	1,4		94,3	185	+43	24	12	3	2
		Liggersdorf	652	2,9	4,3	7,3	4,9	·	2,2	5,6	2,4	·	0,3	0,4	3,8	5,9	·	20,5	7,8	2,2	11,9	0,2	0,2	·	·	·	·	0,1	0,1	0,1	0,3	2,1	1,6		87,1	158	+32	23	15	3	(2)
	Aach	Aach	520	·	9,9	11,0	2,5	·	6,8	1,4	1,6	·	·	·	2,5	6,6	·	28,0	10,1	·	6,1	·	1,6	·	·	·	·	·	·	·	·	2,6	2,0		92,7	220	+51	14	14	2	2
		Rielasingen	425	·	12,8	8,2	0,9	·	6,5	2,7	1,6	·	·	0,5	3,2	8,4	0,1	19,8	12,6	0,3	9,6	0,2	0,3	0,3	0,1	·	·	·	·	·	0,4	1,6	2,2		92,5	160	+34	21	12	3	2
Bodensee bis Basel	Rh.	Altenburg	400	0,4	13,0	21,6	1,7	·	7,9	3,9	0,8	·	·	0,7	5,1	11,3	0,3	22,3	10,8	0,3	9,9	·	·	·	·	0,5	·	·	·	·	·	1,7	2,2		114,4			18	12	2	2
	Wutach	Feldberg (Schwarzw.)	1493	4,5	18,6	16,5	17,2	2,4	21,5	9,5	11,6	·	·	7,0	10,8	11,5	0,7	32,1	7,1	9,2	7,5	3,5	·	·	·	7,0	4,0	·	0,0	·	4,3	7,7	3,9		218,1	146	+69	22	21	16	24
		Titisee	857	2,3	8,0	16,3	8,0	2,1	14,4	5,7	6,0	·	·	3,7	14,7	23,4	8,9	31,0	6,4	10,3	5,4	2,6	·	·	·	2,1	0,5	·	·	·	·	4,7	4,3		180,8	186	+84	21	20	3	3
		Birkendorf	762	·	11,6	20,3	·	0,3	13,2	4,6	1,3	·	·	1,2	8,5	21,7	·	34,4	5,5	0,0	14,6	·	·	·	·	·	·	·	·	·	·	2,1	3,0		142,3	172	+59	15	14	2	2
		Schluchsee	932	2,5	11,9	13,5	10,5	2,5	15,9	9,1	3,7	·	·	4,8	16,9	32,3	1,5	27,6	7,3	8,7	10,6	3,5	·	0,2	·	0,6	0,4	·	·	·	1,3	1,5	4,9		191,7			23	20	8	4
		Höchenschwand	1004	(2,0)	26,0	7,8	(10,0)	1,3	14,0	(8,0)	4,0	·	·	(5,0)	6,8	28,0	5,0	32,0	10,0	0,5	10,0	1,5	·	·	·	·	0,0	·	·	·	(2,0)	3,8	3,5		181,2	162	+69	20	19	10	4
	Rh.	Waldshut	340	0,2	17,4	9,8	4,6	·	11,1	3,3	·	·	·	1,1	4,2	9,5	·	36,2	10,6	1,2	8,9	2,0	·	·	·	0,6	·	·	·	·	0,1	1,4	1,8		124,0			18	15	3	2
	Alb	Bernau	922	4,5	15,7	23,0	13,8	8,0	11,2	4,6	3,7	·	·	5,0	20,8	31,9	4,7	36,6	8,2	11,1	7,8	4,9	·	·	·	0,9	1,4	·	·	·	2,4	0,5	1,8		222,5	171	+92	22	20	8	8
		St. Blasien	825	2,3	16,0	26,1	9,3	3,8	18,8	8,6	3,0	·	·	5,5	17,9	36,4	0,6	20,5	12,5	12,9	10,4	3,7	·	·	·	1,0	0,2	·	·	·	2,2	1,3	1,7		214,7	183	+98	22	20	8	2
	Rhein	Segeten	879	2,6	32,8	31,5	18,3	3,1	18,0	10,7	3,9	·	·	2,5	28,3	21,0	0,3	47,0	10,5	1,0	9,6	1,7	·	·	·	4,3	0,1	·	·	·	3,0	0,8	2,4		253,4	220	+138	22	19	6	6
		Säckingen	295	1,7	21,8	2,4	2,6	·	10,2	1,8	1,5	·	·	4,7	3,9	3,1	0,5	47,5	9,8	·	7,1	·	·	·	·	0,0	0,7	·	·	·	1,2	2,3	4,1		126,9			18	16	2	1
		Todtmoos	799	3,3	5,2	33,9	10,4	8,4	17,2	10,3	4,0	·	·	23,8	28,5	26,7	2,1	50,3	8,6	8,8	7,6	6,4	·	·	·	0,2	3,4	·	·	·	4,3	0,8	1,6		265,8	167	+107	22	20	8	9
Basel bis Neckar	Wiese	Belchenhaus	1360	5,9	35,2	20,4	7,6	2,6	17,0	7,6	11,8	·	·	18,5	9,5	19,7	·	35,6	7,6	8,9	4,5	1,7	·	·	·	8,6	·	·	·	·	·	16,8	3,2		242,7			19	19	14	23
		Schönau	534	nicht beobachtet																																				
		Schweigmatt	733	1,3	18,2	10,9	8,7	0,8	12,5	3,6	2,6	·	·	4,3	12,2	6,3	0,1	47,5	10,6	2,7	7,0	2,2	·	·	·	1,8	0,3	·	·	·	1,1	3,5	2,5		160,7	152	+55	22	19	5	5
		Lörrach	295	0,2	13,5	(3,0)	0,4	·	9,4	2,1	2,7	·	·	3,3	6,1	4,2	·	54,1	7,3	3,5	7,6	·	·	·	·	0,2	·	·	·	·	2,0	0,0	4,5		124,1			17	14	1	·
	Wiese bis Elz	Friedrichsheim	877	1,4	22,8	19,2	2,2	0,9	9,0	4,7	11,6	·	·	4,6	23,8	10,1	·	57,2	11,1	10,2	9,7	1,1	·	·	·	5,7	0,9	·	·	·	3,9	5,9	7,6		223,6	170	+93	21	19	8	5
		Badenweiler	417	0,2	12,4	10,6	1,0	·	7,6	4,1	4,8	·	·	4,0	13,2	4,6	·	43,0	6,4	13,2	10,8	·	·	·	·	3,4	0,8	·	·	·	2,0	2,4	7,4		151,9	240	+89	19	17	2	1
		Obermünsterthal	539	0,2	14,3	15,5	2,6	·	6,6	2,6	4,9	·	·	3,6	19,7	11,7	0,0	42,9	9,4	13,3	8,0	0,4	·	·	·	8,8	0,6	·	·	·	3,2	3,7	7,5		179,5	204	+92	20	17	2	2
		~~Grezhausen~~ +	~~202~~	4,8	18,0	4,2	·	·	5,2	1,1	·	·	2,2	4,6	10,0	6,6	·	37,0	5,5	7,5	7,9	·	·	·	·	2,0	·	·	·	·	3,4	·	3,5		123,5			16	16	1	·
		~~Schelingen~~ ++	~~313~~	0,6	22,8	8,5	3,9	·	6,7	0,9	0,0	·	·	3,2	6,1	2,4	·	30,2	7,2	10,1	6,5	·	·	·	·	·	·	·	·	·	·	·	7,3		116,4			14	12	1	1
	Elz	Oberprechtal	461	·	10,4	10,9	·	·	(5,0)	0,0	(3,0)	·	·	0,9	0,3	10,8	·	15,7	2,6	6,4	38,0	·	·	·	·	·	·	·	·	·	·	1,5	6,7		112,2	104	+ 4	13	11	2	·
		Keppenbach	275	1,2	14,4	9,3	2,9	·	5,2	0,9	2,7	·	·	7,8	5,8	10,7	0,8	35,8	7,9	6,4	5,7	0,8	·	·	·	3,4	·	·	·	·	3,8	2,4	4,3		132,2	187	+61	20	17	1	·
		Breitnau	1019	0,9	17,5	15,5	8,6	0,9	12,6	2,9	13,1	0,9	·	4,1	17,5	10,6	0,3	46,2	6,7	14,6	6,5	3,7	0,2	·	·	9,6	2,1	0,1	·	·	4,9	4,3	3,9		208,2	254	+126	25	19	10	3
		Hofsgrund	1056	5,0	30,4	17,6	1,6	·	12,2	5,6	2,6	·	·	10,0	26,0	5,0	18,2	58,1	10,6	22,8	9,3	·	·	·	·	23,8	1,8	·	·	·	6,4	5,8	4,7		277,5	207	+144	20	20	9	(7)
		St. Peter	722	·	20,5	10,2	7,0	·	8,8	1,9	9,5	·	·	5,3	7,8	7,6	4,5	39,5	9,2	6,6	7,0	·	·	·	·	5,5	·	·	·	·	·	5,6	3,2		159,7	172	+57	17	17	2	2
		Freiburg (Eisenbahnstr.)	259	0,6	18,0	23,1	1,6	·	4,7	0,5	3,0	·	·	2,4	11,4	4,7	·	45,2	7,3	13,3	8,9	0,3	·	·	·	2,9	0,3	0,1	·	·	1,2	4,6	3,8		157,9	254	+96	21	16	2	·
		Ettenheimmünster	260	0,8	31,4	7,1	1,8	0,4	·	0,8	6,8	·	·	8,8	1,0	6,1	·	36,8	1,8	16,8	4,2	·	3,8	·	·	0,3	·	·	·	·	·	·	2,1		130,8			17	13	1	1
	Rh.	Altenheim	148	·	19,5	2,8	·	·	1,0	2,0	1,9	·	·	4,0	3,2	2,2	·	17,2	1,7	10,5	3,9	1,0	·	·	·	·	·	·	·	·	0,8	1,5	1,8		75,0	144	+23	16	15	2	·

+ Mittelwiesle 620 ++ Ottoschmiedle 750

Flußgebiet		Ort	See-höhe m	1	2	3	4	5	6	7	8	9	10	11	12	13	14	15	16	17	18	19	20	21	22	23	24	25	26	27	28	29	30	31	Monatssumme mm	% d. Norm.	Abweichung v. d. Norm.	Zahl der Tage mit Niederschl. ≥0,1	≥1,0	≥10,0	☀ ≤0,1	⊠
Basel bis Neckar	Kinzig	Schiltach	332	0,7	26,2	15,7	5,9	4,7	7,0	6,4	2,0	·	·	3,5	18,8	9,8	3,8	29,4	6,2	11,8	4,6	0,5	·	·	·	1,8	0,3	0,1	0,4	·	2,5	1,8	3,5		167,4	182	+75	24	19	2	·	
		Schramberg	424	0,5	21,3	9,7	2,3	0,4	9,3	2,8	2,2	·	·	2,5	18,9	11,3	3,8	27,8	7,6	8,1	3,5	0,6	0,0	·	·	0,4	·	0,2	0,9	·	1,2	3,2	2,8		141,3	163	+54	23	17	3	3	
		Rippoldsau, Bad	562	3,7	31,1	21,0	24,5	3,7	6,0	13,6	7,3	·	·	6,0	21,0	14,5	5,0	38,6	6,0	9,0	2,0	·	·	·	·	3,0	1,6	·	·	·	0,0	8,0	3,1		228,7	145	+71	20	20	2	2	
		Oberwolfach	285	1,1	29,2	6,8	3,7	7,2	0,0	2,2	3,7	·	·	3,4	10,2	3,8	2,8	34,6	6,2	6,0	6,5	·	·	0,2	·	·	1,9	0,5	0,2	·	3,5	3,1	4,5		141,3			22	19	2	·	
		Oberharmersbach	321	1,7	25,5	9,5	6,6	0,2	4,2	2,8	8,0	·	·	1,9	12,0	5,5	0,5	32,8	5,8	7,0	3,9	·	·	·	·	3,3	0,9	0,5	·	0,2	4,5	3,0	3,9		144,2	142	+42	23	18	3	2	
		Gengenbach	178	0,0	30,6	4,0	4,6	·	2,8	3,4	6,2	·	·	8,0	6,2	5,3	·	17,1	4,4	11,5	2,5	0,3	·	·	·	4,3	0,7	0,7	·	·	0,0	7,1	2,4		122,1	161	+46	19	16	2	·	
		Seelbach	219	4,9	26,4	4,7	2,1	·	3,9	1,7	1,5	·	·	1,8	7,3	3,0	·	22,6	4,6	8,8	4,1	0,1	·	·	·	1,2	0,9	·	0,4	·	1,9	5,3	3,7		110,9	163	+43	21	18	2	·	
	Rhein	Rheinbischofsheim	132	nicht beobachtet																																					
		Löcherberg	328	3,9	33,4	14,3	11,8	·	3,6	10,1	6,7	·	·	6,0	11,2	4,2	0,5	36,4	3,2	7,2	4,8	·	·	·	·	·	0,3	0,6	·	·	5,3	4,2	3,2		170,9	134	+44	20	17	3	1	
		Stollhofen	126	8,5	7,5	1,8	16,4	2,8	5,9	0,3	1,5	·	·	5,0	13,2	5,9	0,4	11,0	8,1	10,4	3,6	0,2	2,5	·	0,6	·	·	·	·	·	·	·	2,6		108,2			20	16	1	·	
		Bühlerhöhe	760	3,4	17,6	5,9	21,2	4,5	1,8	2,1	5,8	·	·	4,3	25,6	12,9	0,6	16,6	0,8	14,2	4,9	2,7	·	·	·	9,9	2,2	0,6	·	·	9,5	2,1	7,9		177,1	133	+44	23	20	3	3	
	Murg	Hornisgrinde	1160	4,4	30,1	7,4	34,4	3,9	1,6	3,0	10,4	·	·	2,9	10,9	9,4	2,9	24,0	3,8	6,6	4,9	0,0	·	·	·	11,2	2,7	·	·	·	12,2	4,5	7,6		198,8	113	+24	21	21	9	5	
		Baiersbronn	580	2,2	20,4	8,3	36,0	6,3	5,4	4,6	2,2	·	·	5,4	27,0	7,6	4,2	24,2	4,2	12,9	2,1	·	·	·	·	1,7	0,2	·	·	·	2,5	1,0	2,1		180,5	154	+63	21	20	3	3	
		Schönmünzach	480	5,4	19,4	8,4	43,0	13,1	3,7	3,1	7,4	·	·	3,9	30,4	16,7	6,3	21,2	2,8	12,3	3,0	·	·	·	·	4,0	2,9	0,3	·	·	2,3	1,3	3,2		214,1	145	+66	22	21	2	1	
		Unterstmatt	929	8,3	30,6	28,4	18,4	6,7	2,0	5,1	11,9	·	·	11,8	13,5	11,6	3,7	28,1	2,3	11,0	4,9	2,3	·	·	·	13,3	2,9	0,8	·	·	10,9	3,2	7,0		238,7	140	+68	23	22	9	7	
		Langenbrand	220	2,7	16,3	4,7	15,9	8,8	2,2	3,3	3,7	·	·	0,8	28,0	21,5	0,5	15,0	1,6	8,9	4,4	1,5	·	·	·	4,8	2,0	0,6	·	·	4,4	1,7	4,8		158,1	160	+59	23	20	2	1	
		Bütthof	306	2,9	22,8	5,7	23,0	4,3	1,7	5,8	5,0	·	·	15,1	8,9	8,5	0,6	20,5	2,4	8,0	2,4	3,0	·	·	·	6,5	0,0	·	·	·	10,5	2,5	3,4		163,5	142	+49	21	20	1	1	
		Rastatt	116	3,6	11,2	1,5	13,2	0,5	7,5	3,3	0,6	·	·	3,0	9,6	5,4	0,8	6,5	·	9,1	4,7	1,9	·	·	·	·	·	·	·	·	3,9	1,5	2,6		90,4			19	16	1	·	
	Rh.	Hinterweidenthal	220	7,2	7,4	4,0	10,2	12,3	7,5	·	·	·	·	4,5	10,0	8,4	3,2	9,5	·	10,1	0,5	·	·	·	·	·	·	·	·	·	·	2,5	5,5		102,8			15	14	1	1	
	Alb	Schielberg	417	1,1	15,6	4,0	7,1	4,2	7,1	11,6	2,2	·	·	3,5	17,2	7,9	1,4	9,1	0,6	7,9	4,7	2,1	·	·	·	3,3	0,3	0,1	·	·	6,3	1,7	3,1		122,1	149	+40	23	20	3	1	
		Karlsruhe (Techn. Hochsch.)	115	3,0	12,1	1,6	4,3	9,5	2,6	1,7	1,2	·	·	3,0	6,2	7,5	0,4	5,6	·	5,5	7,0	2,1	0,2	·	·	0,4	0,1	0,1	·	·	4,1	0,5	2,1		80,8	134	+21	23	17	1	·	
	Alb bis Speyerbach	Bergzabern	181	nicht beobachtet																																					
		Landau (Pfalz)	145	2,8	1,9	4,2	11,5	3,8	2,9	0,4	·	·	0,0	5,1	13,2	4,3	0,0	3,2	·	11,8	2,3	11,2	·	0,0	·	·	·	·	·	·	·	·	0,0		78,6	141	+23	14	13	·	·	
		Germersheim	108	4,1	8,4	0,4	6,5	2,6	2,8	0,2	·	·	·	4,6	7,2	1,2	0,6	2,4	·	5,6	6,4	2,4	·	0,3	·	·	·	0,9	·	·	3,1	0,0	1,5		61,2			19	14	1	·	
		Bruchsal	133	5,2	6,1	4,3	5,4	5,1	4,0	0,3	·	·	·	3,2	5,2	3,4	5,0	3,2	2,8	5,5	3,3	3,2	·	·	·	·	0,5	1,5	·	·	4,3	0,4	1,0		72,9	122	+13	21	18	1	·	
	Speyerbach	Johanniskreuz	472	7,2	4,3	7,2	18,3	17,1	7,2	1,9	3,4	·	·	8,7	17,2	8,8	3,9	4,5	·	5,3	6,2	5,2	·	0,9	·	2,6	·	0,7	·	·	1,7	1,2	4,3		137,8	173	+58	22	20	2	1	
		Hochspeyer	260	4,6	1,6	4,1	8,6	11,1	1,8	1,0	2,3	·	·	5,8	17,5	5,6	3,0	0,5	·	5,4	1,6	1,4	·	0,1	·	0,8	·	1,0	·	·	1,0	0,4	4,0		83,2	151	+28	22	18	1	1	
		Kalmit	673	5,6	4,7	5,5	10,7	12,5	3,7	3,6	0,9	·	·	3,3	19,4	13,4	3,3	2,7	0,1	3,4	9,4	3,6	0,0	0,4	0,0	0,2	·	0,4	·	·	1,2	0,3	5,0		113,3	218	+61	23	17	2	1	
		Rhodt	215	7,3	5,5	2,5	10,0	8,2	4,0	4,8	0,2	·	·	3,7	16,5	5,2	1,3	4,8	0,2	12,3	·	6,6	·	0,3	·	·	·	·	·	·	0,4	·	2,2		96,0	181	+43	19	15	1	1	
		Speyer	98	2,8	7,2	2,5	1,4	2,8	3,4	·	0,1	·	·	3,2	9,7	3,1	2,3	1,3	·	6,2	2,2	4,2	·	0,3	·	·	·	·	·	·	6,3	·	0,4		59,4	141	+17	18	15	1	1	
	Rh.	Wiesloch	134	4,9	8,1	3,5	1,2	1,6	2,2	0,9	·	·	·	3,5	2,0	0,9	0,4	3,9	0,3	1,7	7,6	1,7	·	·	·	·	·	0,7	·	·	3,0	·	0,5		48,6	87	− 7	19	13	1	·	
Neckar	Quelle bis Eyach	Schwenningen	710	0,1	9,2	13,6	3,7	0,3	10,0	0,5	2,5	0,2	0,1	1,2	6,5	5,8	0,5	39,0	8,8	3,0	4,3	0,0	0,0	0,0	·	0,2	0,4	·	0,1	·	0,4	0,6	3,6		108,6	187	+51	24	13	4	2	
		Mariazell	715	·	13,3	9,6	0,7	0,6	9,7	0,7	2,8	·	·	2,1	11,7	7,4	1,1	26,4	6,1	7,0	2,9	0,1	·	·	·	0,0	0,0	·	·	·	0,2	2,4	4,7		109,5	180	+49	19	14	4	2	
		Dreifaltigkeitsberg	987	·	9,1	9,3	0,8	·	7,2	0,0	6,0	·	·	0,0	3,7	3,4	0,3	34,9	7,3	0,2	3,3	0,0	·	·	·	0,7	1,0	·	·	·	0,2	7,4	4,1		98,9	194	+48	17	12	7	4	
		Rottweil	618	0,0	12,9	9,8	0,5	0,0	7,8	0,4	3,0	·	·	2,5	7,9	5,5	0,0	30,4	6,3	1,0	4,6	·	·	·	·	1,0	·	0,0	·	·	0,9	0,9	4,0		99,4	180	+44	17	13	3	3	
		Freudenstadt	667	2,3	20,6	14,9	20,6	6,6	6,8	9,8	4,0	·	·	2,5	26,6	15,3	5,3	25,6	3,9	14,0	1,7	0,1	·	·	·	1,1	1,1	0,3	·	·	1,0	1,6	2,2		186,9	140	+54	23	21	3	2	
		Winzeln	650	(2,0)	17,9	17,1	10,0	6,5	8,5	2,8	2,1	·	·	9,5	11,4	6,2	3,0	28,4	5,3	7,2	4,2	·	·	·	·	(1,0)	(1,0)	0,0	·	·	(1,0)	(1,5)	(2,0)		148,6	163	+58	21	21	(3)	(2)	
		Horb	393	0,4	12,6	6,8	3,4	0,0	5,1	1,9	3,1	·	·	0,8	12,8	8,6	0,4	18,5	6,5	6,0	3,2	·	·	·	·	0,1	·	0,3	·	0,0	0,9	1,6	3,3		96,3	169	+39	20	14	2	2	
	Eyach	Burgfelden	911	·	10,1	6,2	5,7	·	1,5	0,0	7,2	·	·	1,1	5,2	6,7	·	38,8	4,8	1,2	3,1	·	·	·	·	·	·	·	·	·	3,6	10,1	3,5		108,8	194	+53	15	15	6	3	
		Balingen	520	0,3	17,2	3,5	2,7	·	7,3	3,2	0,0	·	·	3,8	0,0	0,0	·	27,8	6,2	0,6	0,0	·	·	·	·	4,8	0,5	·	·	·	·	0,8	1,9		80,6	147	+26	14	10	2	1	
		~~Kirchberg-Sulz~~	~~577~~	0,1	16,3	8,7	3,4	0,0	5,8	1,9	3,7	·	·	·	8,3	6,7	0,2	29,4	6,2	3,7	4,2	·	·	·	·	0,3	·	·	·	·	0,7	3,4	5,2		108,2			18	14	3	3	
	Eyach bis Fils	Hechingen	540	1,4	14,3	10,9	0,6	·	5,2	0,6	4,5	·	·	1,2	4,2	5,6	0,5	24,9	7,1	0,9	3,4	·	·	·	·	1,2	1,2	·	·	·	1,6	4,0	3,9		97,2	194	+47	20	16	3	(1)	
		Nebringen	456	0,8	10,4	1,3	4,2	0,3	5,7	0,0	0,0	·	·	3,8	12,3	2,7	1,1	10,3	10,0	7,3	2,1	0,1	·	·	·	1,0	·	0,9	·	·	0,7	0,7	0,3		76,2	162	+29	21	14	1	1	
		Tübingen	395	0,5	12,2	1,4	0,6	·	4,4	1,7	2,9	·	·	0,5	5,9	2,4	·	19,5	7,1	3,8	4,5	·	·	·	·	0,1	0,3	0,2	0,3	·	1,0	1,0	2,7		73,0	170	+30	21	14	3	·	
		Reutlingen	393	0,6	11,3	1,6	0,3	0,2	4,4	1,6	2,2	·	·	0,8	4,9	2,2	0,1	19,5	6,1	1,7	3,0	·	·	·	·	0,5	·	·	0,5	·	1,4	0,6	3,3		66,8	142	+20	21	13	3	1	
		Neuffen	410	0,8	15,0	0,0	·	·	3,6	2,2	4,1	·	·	0,4	4,3	1,7	·	23,3	(5,0)	7,4	2,7	·	·	·	·	3,9	·	1,2	·	·	3,5	2,6	4,3		86,0	165	+34	17	15	3	·	
		Waldenbuch	362	0,4	12,0	1,0	0,2	·	2,5	1,2	1,7	·	·	0,6	7,8	7,0	0,3	17,0	6,8	4,4	3,5	·	·	·	·	0,0	·	0,6	·	·	0,8	0,7	4,0		72,5	165	+28	19	12	1	1	

+ Bickelsberg 865

Flußgebiet		Ort	See-höhe m	1	2	3	4	5	6	7	8	9	10	11	12	13	14	15	16	17	18	19	20	21	22	23	24	25	26	27	28	29	30	31	Monatssumme mm	% d. Norm.	Abweichung v. d. Norm.	Zahl der Tage mit Niederschl. ≥0.1	≥1.0	☀ ≥0.1	☒
Neckar	Fils	Hohenstaufen	605	3.6	8.0	3.5	1.6	1.6	3.4	·	7.8	·	·	0.4	6.4	0.6	0.0	25.1	3.6	3.4	3.7	·	·	·	·	1.5	0.4	·	·	·	3.0	4.2	3.7		85.5	129	+20	19	16	3	3
		Göppingen	320	0.6	17.1	1.0	0.6	1.4	2.8	2.3	4.7	·	·	·	6.9	2.6	·	29.8	5.6	2.3	2.1	·	·	·	·	1.6	1.0	0.0	·	·	1.5	3.6	3.0		90.5	167	+36	19	17	3	1
		Boll	425	0.0	13.0	0.9	0.0	0.0	1.9	2.7	4.4	·	·	5.0	4.5	3.8	·	25.8	5.0	2.5	2.4	·	·	·	·	3.2	1.5	0.2	·	·	0.2	4.0	4.5		85.5	145	+27	18	15	3	2
	Neckar	Hohenheim	397	0.5	12.4	0.6	0.2	·	1.8	0.9	1.5	·	·	0.0	7.6	5.0	0.1	17.6	7.5	3.8	3.2	·	·	·	·	0.5	0.3	·	·	·	1.7	1.3	1.1		67.6	150	+23	19	12	3	·
		Stuttgart	300	0.3	14.7	1.3	0.1	0.6	1.8	0.3	2.2	·	·	0.2	8.9	9.2	0.5	18.2	7.2	5.5	0.9	·	·	·	·	4.0	0.7	0.2	0.0	·	2.8	1.1	3.8		84.5	188	+39	22	13	1	·
	Rems	Lauterburg	670	1.2	17.4	4.1	1.4	1.2	3.2	2.5	5.8	·	·	0.4	6.4	0.0	·	33.4	5.5	0.0	4.8	·	·	·	·	4.2	0.8	1.6	·	·	4.8	5.3	3.4		107.4	147	+34	19	17	3	3
		Gmünd-(Jugendherberge)	335	3.5	6.2	1.0	·	2.3	5.2	0.0	(2.0)	·	·	·	3.2	9.1	2.0	21.0	9.5	3.5	2.5	·	·	·	·	1.0	·	·	·	·	0.0	6.0	1.5		79.5	126	+17	16	16	2	2
		Schorndorf	255	0.8	13.7	1.0	·	0.0	3.2	0.0	2.8	·	·	0.2	5.0	4.6	·	16.7	5.6	4.2	4.8	·	·	·	·	1.4	·	·	·	·	2.5	1.3	2.0		69.8	127	+15	16	14	2	·
		Fellbach	287	0.4	9.8	1.1	·	1.0	1.9	0.3	3.2	·	·	0.2	7.5	4.2	0.2	21.0	5.4	5.5	1.5	·	·	·	·	3.6	0.3	0.5	·	·	3.1	0.5	5.5		76.7	183	+35	21	14	1	·
	Murr	Murrhardt	290	1.2	14.8	4.5	1.4	0.7	5.7	1.1	2.0	·	·	0.8	8.4	7.5	0.6	14.3	3.9	6.1	3.2	·	·	·	·	2.5	0.4	0.6	·	·	3.0	2.6	2.2		87.5	117	+13	22	17	2	·
		Backnang	305	3.4	6.8	6.3	0.3	·	(3.0)	2.3	2.1	·	·	0.6	6.5	7.5	0.4	17.1	5.9	6.2	0.7	·	·	·	·	2.4	·	0.3	·	·	3.1	0.0	(2.0)		76.9	122	+14	19	14	1	·
		Großbottwar	215	0.3	10.7	0.0	1.4	5.6	·	3.4	·	·	·	8.9	·	3.4	·	14.8	12.0	·	2.0	·	·	·	·	·	3.0	0.7	·	·	3.3	0.3	1.5		71.3	145	+22	19	13	1	·
	Enz	Kaltenbronn	862	2.6	16.9	6.0	17.8	13.0	2.8	3.6	5.8	·	·	0.9	37.3	15.9	2.6	21.7	3.5	7.2	3.4	1.6	·	0.3	·	8.4	3.1	1.7	·	·	7.1	5.8	8.5		197.5	173	+84	24	22	8	3
		Wildbad-Sommerbg.	726	1.9	19.3	6.1	17.1	14.1	4.2	4.9	4.7	·	·	1.3	15.5	22.7	1.1	18.3	3.1	8.6	4.0	0.6	·	0.1	·	4.5	2.4	·	·	·	2.1	2.8	4.4		163.8	165	+65	23	21	4	3
	Enz, Nagold	Simmersfeld	726	1.6	15.8	6.0	16.3	12.4	4.2	2.3	2.8	·	·	2.7	24.7	16.8	6.2	17.5	3.4	8.4	3.2	0.1	0.1	0.3	·	1.2	1.8	·	·	·	1.3	3.5	2.4		155.0			24	21	5	2
		Wart	593	1.0	13.5	3.0	7.0	5.0	4.0	2.2	2.4	·	·	0.4	14.2	10.3	2.1	17.0	6.0	7.1	3.0	·	·	·	·	0.8	0.6	0.3	·	·	0.5	1.3	2.0		103.7	155	+37	22	17	2	2
		Nagold	403	0.4	13.4	4.6	1.8	3.7	4.7	2.4	0.9	·	·	2.5	14.7	7.3	0.2	16.8	6.2	7.4	1.6	·	·	·	·	0.1	0.4	0.1	·	·	0.4	1.5	·		91.1	172	+38	21	14	1	2
		Neuhengstett	534	0.6	11.0	1.3	3.8	4.4	4.2	1.4	1.1	0.3	·	·	12.9	9.2	0.7	12.4	4.8	7.2	2.5	0.3	0.1	·	·	1.2	0.9	0.1	·	0.3	2.9	1.6	1.9		87.1	178	+38	25	17	4	2
		Böblingen	432	0.2	13.6	0.7	0.5	0.5	1.8	0.8	1.8	·	·	0.0	8.6	6.3	0.1	13.5	5.0	4.3	1.1	0.0	·	·	·	0.4	0.3	0.2	0.0	·	1.8	0.6	4.6		66.7	152	+23	21	11	3	1
		Tiefenbronn	434	0.2	12.2	0.9	0.6	4.6	2.4	2.0	0.0	·	·	0.1	12.2	9.8	1.3	6.6	4.3	5.8	2.3	0.1	·	·	·	1.7	1.3	0.7	·	·	2.2	0.7	3.2		75.2	153	+26	22	15	1	·
	Enz	Pforzheim	256	0.5	12.0	1.7	0.0	3.6	3.5	3.2	1.8	·	·	1.8	10.9	7.1	0.5	6.7	3.0	3.5	2.5	1.1	·	·	·	2.3	0.1	0.4	·	·	4.1	0.8	2.5		73.6	144	+23	22	17	1	·
		Mühlacker	228	0.7	11.9	1.4	0.2	1.6	4.0	3.3	1.8	·	·	0.7	6.1	5.9	0.3	4.0	3.5	3.9	2.8	0.3	·	·	0.0	2.3	·	0.2	·	·	3.9	0.1	1.4		60.3	128	+13	22	15	1	1
		Heimerdingen	312	0.9	15.4	1.0	0.2	1.8	2.3	1.1	1.0	·	·	0.3	10.2	7.8	0.5	8.7	4.9	7.0	1.2	0.1	·	·	·	0.9	0.7	1.8	0.1	0.1	2.4	0.1	1.7		72.2	157	+26	25	15	1	1
		Markgröningen	288	0.0	14.8	3.7	·	0.8	1.4	0.9	1.1	·	·	·	9.2	3.7	0.0	10.5	3.8	7.1	0.0	·	·	·	·	2.6	·	1.3	·	·	0.9	·	0.0		61.8	132	+15	14	11	·	·
	Neckar	Bönnigheim	221	0.6	11.4	1.8	0.0	1.8	4.4	3.1	3.0	·	·	0.0	4.9	3.6	0.0	5.7	2.8	8.8	0.7	·	·	·	·	1.1	0.0	0.0	·	·	3.7	·	0.6		58.0	118	+ 9	16	13	1	·
		Heilbronn	176	0.9	10.7	6.8	0.2	1.8	3.1	3.0	4.1	·	·	0.7	3.6	4.3	0.1	6.7	3.1	8.6	0.5	0.0	·	0.0	·	0.9	0.6	·	·	·	3.7	1.0	1.4		65.8	134	+17	21	14	1	·
		Stetten a. H.	201	4.2	10.0	8.2	0.6	3.5	3.2	5.1	1.3	·	·	2.2	2.8	2.4	0.5	5.8	5.2	3.6	0.1	·	0.1	·	·	1.7	·	·	·	·	6.7	·	1.1		69.3	136	+18	20	16	1	·
	Kocher	Unterkochen	500	5.2	4.5	2.3	7.6	0.0	3.6	4.2	(3.0)	·	·	5.3	10.7	1.8	·	7.1	0.0	8.3	·	·	·	·	·	4.2	·	·	·	·	3.8	2.9	3.5		78.0			16	16	3	(1)
		Abtsgmünd	389	3.1	10.2	3.2	0.4	4.2	0.0	4.4	2.0	·	·	0.0	5.0	5.2	0.2	20.0	3.8	·	2.0	·	·	·	·	3.5	·	·	2.5	·	1.5	2.0	0.6		73.8	123	+14	18	15	1	1
		Welzheim	503	1.6	10.0	3.0	0.5	1.8	4.0	1.2	2.7	·	·	1.1	5.7	4.4	1.0	20.0	4.8	·	4.0	·	·	·	·	4.4	·	·	·	·	2.0	4.0	1.8		78.0			19	18	3	(1)
		Wüstenrot	495	2.1	16.5	5.9	10.1	3.1	4.3	2.5	4.2	·	·	0.6	9.8	7.8	0.2	13.0	5.0	9.0	0.9	·	·	·	·	4.5	2.4	0.5	·	·	5.6	1.5	3.6		113.1	138	+31	22	18	3	1
		Hall	292	3.5	13.6	9.2	6.3	4.6	2.5	2.7	3.4	·	·	1.2	10.6	11.5	1.1	11.1	4.1	7.0	1.7	·	·	·	·	0.4	1.9	0.9	0.1	·	2.9	0.3	0.9		101.5	154	+36	23	18	2	1
		Rückertsbronn	447															107.0																107.0	165	+42	(20)	(16)	(2)	(1)
		Künzelsau	220	2.5	13.2	11.0	18.5	12.0	2.9	4.5	3.6	·	·	0.8	6.5	8.0	·	9.8	3.3	7.4	0.4	·	·	0.0	·	·	0.0	3.0	·	·	2.5	0.6	0.6		111.1	174	+47	19	15	2	·
		Oehringen	230	3.2	(8.0)		17.5		3.0	(2.0)	0.0	·	·	·	11.3	7.3	·	10.4		12.8		·	·	·	·	·	·	3.5	0.2	·	3.8	0.2	1.2		84.4	153	+29	18	15	1	·
	Jagst	Ellwangen	440	1.6	11.6	8.5	1.2	2.4	2.8	0.2	0.8	·	·	0.7	6.0	9.6	1.3	17.1	5.2	3.8	2.2	0.0	·	·	·	0.5	0.2	0.7	0.5	·	1.5	1.3	1.7		81.4	136	+21	23	16	3	2
		Gründelhardt	475	1.3	14.8	8.7	2.6	2.3	3.3	1.8	3.4	0.0	·	0.0	8.7	8.8	0.1	12.8	7.1	5.0	2.7	·	·	·	·	1.3	0.8	1.7	0.3	0.0	2.9	0.9	0.6		91.9	153	+32	22	17	3	2
		Schainbach	423	(2.0)	7.6	7.7	8.1	9.8	4.3	3.1	0.0	·	·	0.2	5.6	5.3	·	10.2	2.4	4.0	2.9	·	·	·	·	0.3	0.2	·	·	·	·	2.2	0.0		75.9	130	+18	17	14	1	(2)
		Langenburg	438	2.1	12.1	11.3	13.9	11.2	2.8	4.4	2.7	·	·	·	5.8	6.7	·	9.9	3.7	5.9	1.1	·	·	·	·	0.5	0.7	·	·	·	·	2.1	0.7		97.6	162	+38	18	15	2	·
		Dörzbach	240	3.5	11.2	4.7	16.1	6.5	2.2	2.3	0.0	·	·	1.6	7.2	7.8	0.6	7.3	2.8	0.9	2.1	0.3	·	·	·	·	·	·	·	·	2.3	·	1.5		80.9			18	15	1	1
		Eubigheim	325	2.6	5.3	3.4	9.3	9.7	1.5	1.9	0.3	·	·	1.7	10.9	10.2	2.5	2.1	0.1	4.8	0.9	0.2	·	·	0.0	0.0	0.0	0.0	2.3	0.0	·	1.0	0.0	1.4		72.1			20	16	1	1
		Möckmühl	180	5.8	7.7	14.0	13.3	2.3	2.7	1.2	3.4	·	0.1	2.8	5.5	6.0	0.5	5.4	1.8	7.0	2.1	·	·	0.6	·	0.9	·	0.8	·	·	3.1	0.4	0.9		88.3	143	+26	23	16	1	1
	Jagst bis Elsenz	Gundelsheim	148	4.1	(6.0)	10.5	(10.0)	7.5	3.6	(1.0)	0.0	·	·	1.0	5.5	(6.0)	·	11.5	2.6	8.5	0.2	·	·	·	·	0.0	·	0.0	·	·	4.0	·	1.5		81.5	138	+23	16	15	1	·
		Rineck	344	2.0	·	9.5	10.6	21.0	2.8	3.2	0.3	·	·	2.2	11.5	13.5	2.6	5.0	·	6.8	2.5	1.5	·	·	·	1.5	·	0.5	2.0	·	·	·	(1.5)		100.5	135	+26	19	17	2	·
		Oberdielbach	491	8.4	1.5	5.4	30.9	17.6	3.0	2.5	1.5	0.1	0.0	3.1	10.4	9.6	2.6	5.4	0.1	6.4	3.2	0.3	0.3	0.4	0.0	1.6	0.3	0.3	0.2	0.3	3.8	0.8	1.9		121.9	151	+41	28	18	2	1
		Itterkraftwerk	165	4.4	6.7	4.5	18.4	28.3	2.5	3.4	2.2	·	·	3.1	7.8	11.9	3.9	4.4	1.7	4.6	4.2	1.6	·	0.6	·	0.8	·	0.2	·	·	3.4	0.2	1.3		120.1	160	+45	23	19	2	·
		Tromm	523	9.7	(3.6)	(2.0)	7.2	13.9	1.5	4.1	2.7	·	·	6.3	6.9	4.6	1.2	2.6	·	1.1	2.4	4.1	·	0.4	·	3.7	·	·	·	·	3.1	·	4.7		85.8	110	+ 8	19	18	1	1

Neckar

November 1940

Flußgebiet		Ort	Seehöhe m	1	2	3	4	5	6	7	8	9	10	11	12	13	14	15	16	17	18	19	20	21	22	23	24	25	26	27	28	29	30	31	Monatssumme mm	% d. Norm.	Abweichung v. d. Norm.	Zahl der Tage mit Niederschl. ≥0.1	≥1.0	☀ ≥0.1	☒
Neckar	Elsenz	Elsenz	239	6.5	8.5	4.7	1.4	10.0	2.7	1.5	1.3	·	·	3.6	2.0	4.3	0.9	4.7	0.3	8.0	4.5	0.1	·	0.2	·	3.2	·	0.3	0.2	·	5.6	0.2	1.3		76.0	133	+19	24	17	1	·
		Sinsheim	155	6.5	9.7	4.5	9.1	2.2	2.0	2.6	2.1	·	·	3.5	0.4	4.9	6.9	4.6	5.7	12.1	1.2	2.2	·	·	·	·	·	0.9	4.6	·	3.5	2.1	0.5		91.8	151	+31	22	19	1	·
	Neckar	Königstuhl	561	3.6	9.0	4.3	2.0	5.2	2.3	2.1	2.2	·	·	3.2	5.4	1.9	2.6	5.0	0.5	0.9	8.5	2.8	·	0.4	·	1.0	·	1.4	·	·	4.8	0.5	4.5		74.1	109	+ 6	23	19	2	1
		Heidelberg (L. K.-Kl.)	114	8.0	7.1	2.6	0.8	3.9	1.5	0.8	1.4	·	·	5.3	2.6	1.9	2.1	4.0	0.1	1.9	6.4	2.6	0.1	0.1	·	0.4	·	1.3	·	·	4.0	0.4	2.4		57.2	108	+ 4	24	17	1	·
		Mannheim (M.-Schl.)	96	1.7	2.3	0.2	0.1	0.5	1.7	0.3	0.5	·	·	1.7	3.9	1.6	0.2	0.6	·	3.3	3.1	6.3	·	·	·	·	·	0.8	·	·	1.5	0.3	4.3		34.9	100	0	20	11	1	·
Neckar bis Main	Rhein	Mutterstadt	100	1.0	3.5	0.7	0.4	1.0	2.0	1.3	0.2	·	·	2.4	5.3	2.5	0.7	0.5	·	2.1	6.4	6.6		0.0	·	·	·	0.7	0.1	·	1.1	0.0	3.2		41.7	107	+ 3	20	13	1	·
		Dirmstein	105	3.0	1.4	·	0.4	3.0	2.4	0.3	·	·	·	1.8	7.2	3.2	1.6	·	·	0.6	4.0	4.3	·	·	·	·	·	1.4	·	·	0.3	·	3.2		38.1	115	+ 5	16	12	1	1
		Worms	92	3.1	0.9	0.4	0.1	2.1	2.6	·	0.0	·	·	2.0	2.2	2.5	1.0	·	·	2.5	2.0	3.1	·	·	·	·	·	1.0	0.0	0.0	0.0	0.9	4.8		31.2	82	- 7	16	12	1	1
		~~Kirchheimbolanden~~ *	~~284~~	3.1	1.6	2.9	10.4	2.3	0.1	0.3	·	·	·	2.1	6.7	6.3	1.5	·	·	·	5.1	0.8	0.1	·	·	·	·	0.6	·	·	·	·	1.0		44.9	90	- 5	16	11	1	1
		Mörlenbach	176	6.6	3.2	1.1	1.9	5.6	3.0	0.3	2.3	·	·	9.5	3.5	1.0	0.3	1.8	·	1.7	3.6	5.5	0.2	·	·	2.0	·	0.5	·	·	2.5	·	3.5		59.6	84	-11	21	17	1	1
		Auerbach	117	6.1	0.9	2.0	0.2	0.1	3.4	0.0	1.3	·	·	4.4	2.5	1.3	0.1	0.4	0.3	0.5	5.0	5.8	·	0.2	·	0.2	·	1.5	·	·	·	1.8	5.5		43.5	77	-13	21	12	1	1
		Gernsheim	90	5.5	0.2	0.1	·	0.4	1.2	·	·	·	·	1.8	1.0	·	·	·	·	0.3	2.7	3.5	0.0	·	·	·	·	1.2	·	·	·	·	4.1		22.0	69	-10	12	8	1	·
		Neunkirchen	508	10.7	2.7	7.8	11.0	10.3	3.5	0.6	1.9	·	·	7.3	6.9	6.6	0.7	1.4	1.3	1.1	4.1	6.5	·	1.6	·	3.8	·	0.8	0.0	·	1.6	0.0	3.6		95.8	141	+28	22	19	1	1
		Darmstadt (Rosenhöhe)	180	4.5	0.6	2.9	0.9	3.8	1.8	0.8	0.8	·	·	3.7	6.2	2.1	0.1	·	·	0.9	4.4	3.2	·	0.4	·	1.2	·	1.0	·	0.1	·	·	3.6		43.0	92	- 4	20	12	1	·
Main	Weißer Main	Lübnitz	520	4.6	7.8	10.9	25.6	36.2	3.6	12.0	1.1	·	·	·	11.4	16.1	0.9	2.2	1.1	0.9	10.9	·	·	·	·	·	·	·	·	·	·	·	2.3		147.6	220	+81	16	14	1	1
		Berneck	388	3.8	8.2	5.5	10.4	13.2	2.8	3.6	3.8	·	·	0.1	5.8	16.2	1.3	1.9	·	1.6	10.6	·	·	·	·	0.5	·	0.7	0.0	·	·	0.1	2.1		92.2	146	+29	19	15	2	1
		Marktleugast	555	9.6	8.4	11.4	15.1	39.4	4.2	10.9	0.4	·	·	7.8	1.5	17.8	9.3	3.0	·	2.0	8.2	·	·	·	·	0.7	0.4	·	·	·	·	0.4	1.1		151.6	208	+79	19	15	1	1
		Kulmbach	327	3.8	6.3	3.2	1.2	9.5		7.4	0.5	·	·	·	9.0	9.0	0.3	1.5	0.1	0.0	5.9	·	·	·	·	·	1.0	0.4	·	·	·	0.0	0.2		59.3	119	+ 9	17	12	1	·
	Roter Main	Creußen	420	2.7	11.3	4.8	18.3	20.2	4.8	6.0	3.2	·	·	·	8.2	15.7	4.5	2.3	3.6	1.0	9.4	0.2	·	·	·	·	0.0	·	·	·	0.3	0.5	0.4		117.4	214	+62	19	15	3	3
		Fleckl	760	4.9	9.1	9.7	30.8	23.7	4.7	2.3	5.8	·	0.0	0.0	6.7	20.7	1.9	2.0	2.0	0.1	14.0	1.1	0.0	0.2	·	0.6	0.6	0.3	0.0	·	0.0	0.1	0.5		141.8	165	+56	22	15	4	2
	Main	Bayreuth	354	2.5	6.8	5.4	9.6	19.8	3.5	1.4	2.1	·	·	0.0	4.5	11.9	1.0	1.3	0.6	0.8	9.3	0.0	·	0.1	·	0.0	0.2	0.5	·	·	0.2	0.0	1.7		83.2	194	+40	20	14	3	1
	M.	Arnstein	460	9.7	5.8	4.2	6.0	7.6	11.5		1.2	·	·	0.4	4.3	13.9	0.6	3.0	0.5	1.4	3.2	0.0	0.0	·	·	0.3	0.1	0.4	·	·	·	·	2.4		76.7	132	+19	21	14	1	1
	Rodach	Rodacherbrunn	688	4.3	4.8	16.4	31.1	41.4	3.5	5.5	·	·	·	·	22.1	25.9	8.3	1.1	0.8	0.8	2.3	·	·	0.8	·	0.4	0.6	·	·	·	·	2.2	3.1		175.4	217	+94	19	14	2	2
		Steinbach b. G.	670	4.9	3.6	3.5	10.1	15.2	5.9	2.8	1.6	0.9	·	·	2.6	8.5	5.1	1.3	0.1	·	3.1	1.0	2.4	·	4.1	·	·	2.8	·	·	·	0.2	0.4		80.1	101	+ 1	21	17	2	3
		Rodeck	660	6.3	5.4	13.8	28.5	40.5	3.9	6.1	1.1	·	·	·	16.2	35.4	6.5	1.7	0.3	1.2	6.1	·	·	0.1	0.3	1.3	0.6	·	0.2	0.3	0.1	1.4	0.9		178.2	226	+99	24	16	3	2
		Presseck	640	5.8	7.0	7.5	17.4	35.7	5.7	4.7	2.1	0.1	0.1	0.1	7.2	25.3	8.1	3.1	·	1.1	7.5	·	·	0.2	0.1	0.3	0.3	·	1.4	0.2	0.3	0.1	1.0		142.4	185	+65	26	16	3	4
		Steinbach a. Wald	600	3.9	4.8	9.4	45.2	53.4	2.8	4.6	·	·	·	2.4	10.8	36.8	7.6	1.2	·	4.2	3.2	·	·	·	·	·	·	·	·	0.7	1.2	·	4.2		196.4	266	+122	17	16	2	3
		Rothenkirchen	376	7.2	3.2	17.0	28.8	51.2	2.6	2.1	·	·	·	0.4	8.0	23.0	4.2	3.2	·	2.7	3.0	·	·	·	·	1.0	·	0.2	0.2	·	0.3	0.4	4.0		162.7	229	+92	20	15	3	1
		Kronach	310	7.0	5.0	7.0	9.4	22.9	4.0	2.2	1.2	·	·	·	5.0	17.6	4.9	4.6	1.1	·	6.2	·	·	·	·	·	0.3	·	·	·	·	·	2.0		100.4	173	+42	16	15	1	1
		~~Steinach~~ ++	~~492~~	7.4	5.5	13.1	22.6	56.5	3.2	2.9	1.0	·	·	0.6	7.0	30.0	4.6	3.7	2.5	1.5	2.1	·	·	0.5	·	1.5	0.0	0.3	0.1	0.0	1.0	0.7	3.8		172.3	254	+104	23	18	7	2
	Main	Vierzehnheiligen	387	2.6	5.1	2.8	4.6	8.9	2.0	·	5.0	·	·	0.4	8.1	14.0	2.4	3.4	·	2.0	2.4	·	·	·	0.1	·	0.8	0.1	·	0.1	·	0.6	1.9		67.3	137	+18	20	14	2	·
		Zapfendorf	250	3.9	1.9	4.2	3.1	7.9	2.4	3.8	2.8	·	·	1.2	8.8	12.3	1.8	3.6	0.6	1.5	2.1	0.2	·	·	·	·	·	0.7	·	·	·	0.7	0.0		63.5	127	+14	19	15	·	·
	Itz	Steinheid	836	6.9	2.7	27.1	45.6	84.2	4.8	2.4	4.2	·	·	0.2	16.5	47.6	10.7	5.3	4.0	1.3	2.0	·	·	0.8	·	2.0	1.8	0.2	0.0	·	0.0	1.4	5.5		277.2			22	19	3	1
		Tremersdorf	380	5.1	2.5	5.3	13.5	46.7	3.7	2.8	0.9	·	·	0.8	6.6	14.4	2.8	2.3	2.2	1.0	2.3	·	·	0.2	·	0.5	·	0.4	0.2	·	·	2.2	2.9		119.3	199	+59	22	16	2	2
		Coburg	291	4.8	4.0	4.2	6.1	24.4	3.9	1.1	0.8	·	·	0.1	7.2	14.9	5.8	2.8	2.5	1.2	1.1	·	·	·	·	0.1	·	0.7	·	·	·	0.7	4.0		90.4	174	+38	20	15	1	·
		Roßfeld	306	5.0	2.7	3.7	4.6	23.8	2.6	1.3	0.9	·	·	1.0	4.4	12.3	1.8	0.4	0.5	0.9	0.1	0.0	0.1	·	·	·	·	0.9	0.0	·	·	0.6	2.5		70.1	143	+21	20	12	2	1
		Hellingen	302	3.8	2.8	5.7	3.5	22.5	2.5	0.5	0.8	·	·	0.8	5.5	16.8	5.5	0.6	0.6	1.5	0.2	·	·	·	·	·	·	0.5	·	·	·	1.1	0.9		76.1	149	+25	19	11	1	1
	M.	Specke	260	2.0	4.9	1.9	4.2	20.8	2.1	·	1.4	·	·	0.9	12.0	16.4	3.2	2.3	·	2.8	0.4	·	·	·	·	·	·	·	·	·	·	0.4	0.3		76.0	158	+28	16	12	1	·
	Regnitz, Rednitz	Oberdachstetten	440	8.1	11.1	1.9	4.2	6.9	1.8	2.4	4.1	·	·	4.5	8.1	2.7	5.1	7.5	5.5	6.1	2.9	·	·	·	·	·	1.8	2.5	·	·	1.8	·	1.9		90.9	196	+42	20	20	1	·
		Ansbach	440	0.2	13.6	0.6	0.4	23.0	3.1	0.5	2.0	·	·	0.4	3.5	5.2	0.2	10.0	3.6	1.5	3.3	·	·	·	·	0.3	·	0.6	0.2	0.0	1.8	0.4	0.4		74.8	156	+27	22	11	2	·
		Obererlbach	399	1.1	10.2	2.2	0.0	0.6	1.2	2.8	1.1	·	·	0.9	3.1	5.2	0.0	14.2	3.6	1.8	3.2	·	·	·	·	0.8	·	0.6	0.0	·	2.2	0.8	0.0		55.6			18	13	·	1
		Weißenburg i. B.	421	0.2	9.1	5.9	1.0	0.2	2.9	0.5	0.8	·	·	0.7	0.6	11.4	0.2	10.7	5.9	0.9	6.1	·	·	·	·	0.4	0.4	0.3	·	·	0.7	0.7	·		59.6	135	+16	21	8	1	1
		Roth b. Nürnberg	335	0.5	11.5	0.8	·	0.5	2.3	0.3	0.9	·	·	0.7	2.9	4.4	·	14.6	2.6	2.0	3.3	·	·	·	·	0.0	·	0.5	0.3	·	1.4	0.3	0.2		50.0	122	+ 9	19	9	·	·
		Pyrbaum	438	1.4	10.6	1.5	2.2	0.7	2.8	1.9	0.0	·	·	0.0	3.8	6.9	·	13.8	4.1	2.5	7.6	·	·	·	·	0.0	0.5	0.6	0.3	·	1.8	0.6	·		63.6	142	+19	18	13	1	1
		Neumarkt i. O.	423	·	10.4	2.3	5.4	3.4	4.3	1.1	0.3	·	·	·	2.1	8.5	·	9.5	4.9	1.6	8.2	·	·	·	·	0.2	·	0.8	·	·	1.9	0.1	·		65.0	116	+ 9	17	13	1	·
		Heilsbronn	410	0.5	14.6	0.9	0.3	0.8	2.4	0.5	0.8	·	·	0.4	1.9	5.8	0.1	11.1	3.5	1.1	3.2	·	·	·	·	·	0.1	0.8	·	·	1.0	1.2	0.1		51.1	124	+10	21	10	1	·
		Worzeldorf	339	0.8	12.3	2.4	1.2	1.3	1.9	1.1	1.3	·	·	0.8	2.7	3.8	·	12.1	2.9	4.7	0.7	·	·	·	·	·	·	0.9	0.8	·	0.9	1.2	·		53.8	120	+ 9	19	13	·	1

* Stetten 250 ++ Sonneberg 636

Flußgebiet		Ort	Seehöhe m	1	2	3	4	5	6	7	8	9	10	11	12	13	14	15	16	17	18	19	20	21	22	23	24	25	26	27	28	29	30	31	Monatssumme mm	Monatssumme % d. Norm.	Abweichung v. d. Norm.	Zahl der Tage mit Niederschl. ≥0.1	Niederschl. ≥1.0	✶ ≥0.1	☒
Main	Regnitz, Pegnitz	Mosenberg	392	3,5	12,8	5,0	19,5	25,5	4,3	3,0	3,1	·	·	·	10,5	22,5	5,7	7,6	2,3	1,0	12,6	·	·	·	·	0,3	0,2	·	0,4	·	0,2	1,0	0,6		141,6	248	+85	21	16	3	2
		Leupoldstein	550	3,9	13,4	18,5	13,1	13,4	4,0	4,6	3,0	·	·	·	16,1	27,0	2,8	11,1	1,8	2,1	5,7	·	·	·	0,2	·	·	·	·	·	1,2	0,8	·		142,7	198	+71	18	16	1	2
		Haid	479	2,4	13,8	3,6	8,0	14,5	3,6	2,8	0,9	·	·	·	7,9	14,5	1,3	9,9	3,1	0,5	11,1	·	·	·	·	·	·	·	·	·	0,4	0,5	·		98,8	197	+49	17	13	1	3
		Traunfeld	548	0,1	14,1	7,2	6,4	4,1	3,7	3,1	3,9	0,8	·	0,1	4,9	8,6	0,1	14,7	3,7	5,1	8,1	0,3	0,1	0,1	0,0	0,3	·	1,6	0,2	0,0	2,6	2,1	0,0		95,5			25	16	1	1
		Hersbruck	345	2,1	15,0	3,9	8,6	7,5	3,4	2,9	1,4	·	·	·	4,9	14,8	1,4	14,1	1,1	2,2	8,4	·	·	·	·	·	0,0	0,1	·	0,0	·	0,7	1,1	·		93,6	161	+36	18	16	·	·
		Krämersweiher	350	1,5	12,6	4,2	3,5	2,2	2,9	3,2	2,2	·	·	0,2	2,7	5,5	·	11,9	4,3	1,3	6,1	·	·	·	·	·	0,4	0,9	0,3	·	0,6	·	·		66,5	128	+15	19	14	·	·
		Nürnberg (Flugpl.)	310	0,8	11,2	3,9	0,7	2,3	2,4	1,0	1,1	·	·	0,4	1,0	3,6	0,1	11,8	3,2	1,6	3,7	·	·	0,0	·	0,0	0,0	0,5	0,2	·	1,0	0,7	0,0		51,2	125	+10	20	13	1	·
	Regnitz	Bräuersdorf	362	·	9,0	0,6	2,2	6,6	3,0	3,7	0,2	·	·	0,8	2,0	4,9	0,5	8,9	4,1	3,1	1,8	·	·	0,3	·	0,0	·	0,7	·	·	0,8	0,1	2,4		55,7	136	+15	20	12	2	2
		Gräfenberg	423	3,8	12,0	8,3	5,7	2,3	7,4	4,9	1,5	·	·	·	6,5	15,0	1,1	11,4	2,1	2,6	4,4	·	·	·	·	·	·	·	·	·	2,1	1,1	·		92,2	168	+37	17	17	2	·
		Erlangen	281	1,8	10,6	2,8	2,4	5,0	3,1	1,9	1,8	·	·	0,5	2,8	8,3	1,5	11,1	2,8	2,2	3,1	·	·	·	·	·	·	0,8	·	·	0,3	0,8	0,5		64,1	149	+21	20	15	1	·
	Regnitz, Wiesent	Busbach	430	4,5	6,4	5,7	14,7	16,0	4,7	3,5	2,0	·	·	0,2	8,8	11,6	2,3	3,7	0,9	0,6	6,4	·	·	·	·	·	·	·	·	·	0,2	0,7	0,6		93,5	167	+38	19	13	2	1
		Königsfeld	448	5,1	4,7	2,9	7,7	7,7	5,3	3,1	1,8	·	·	·	7,7	10,2	1,1	4,5	1,0	1,5	3,2	·	·	·	·	0,2	·	·	·	·	·	1,3	2,5		71,5	123	+14	18	17	2	·
		Trockau	530	3,0	12,7	4,6	23,6	12,7	6,0	7,1	3,0	·	·	0,5	7,8	14,9	2,6	5,2	0,7	1,0	8,2	·	·	·	·	·	0,7	·	·	·	·	0,1	0,4		114,8	191	+45	19	14	2	·
		Heiligenstadt	367	4,5	6,8	4,0	8,9	7,8	3,8	3,0	3,3	·	·	0,3	6,4	12,7	3,3	6,6	1,3	2,0	3,9	·	0,2	·	·	0,0	·	0,3	0,1	·	·	0,3	0,4		79,9	140	+23	21	15	2	·
		Eggolsheim	230	1,7	9,9	2,0	5,2	6,8	2,0	2,1	3,6	·	·	0,4	5,2	13,1	1,5	8,3	2,1	1,5	3,4	·	·	·	·	·	0,0	0,8	·	·	0,6	0,3	0,0		70,5	138	+20	19	15	·	·
	Regnitz, Aisch	Windsheim	332	1,2	9,4	0,7	1,9	6,4	0,9	2,6	1,2	·	·	0,8	2,5	4,0	0,2	9,2	3,1	0,7	2,1	0,1	·	0,0	·	·	·	0,1	·	·	1,6	0,2	1,0		49,9	166	+20	21	13	1	·
		Neustadt a. Aisch	292	1,5	7,0	0,4	3,6	5,7	4,1	2,3	·	·	·	·	4,2	4,0	0,1	10,2	2,0	2,1	3,0	·	·	·	·	0,0	·	0,0	·	·	1,5	0,0	3,5		55,2	120	+ 9	16	14	1	1
		Marktbibart	310	1,5	8,2	0,6	1,5	3,0	1,4	1,6	1,0	·	·	0,5	1,0	4,0	0,2	9,1	1,5	2,0	2,0	·	·	·	·	·	·	0,4	·	·	0,6	0,2	1,6		41,9	100	0	20	14	1	1
		Höchstadt a. Aisch	272	3,9	9,0	2,0	3,0	4,9	2,8	2,7	·	·	·	·	10,5	3,4	2,8	3,9	15,0		7,6	·	·	·	·	·	·	1,8	·	·	·	·	3,5		76,8	160	+29	16	16	1	1
	Regnitz	Ebrach	340	6,6	7,8	1,7	4,7	5,7	2,5	2,1	0,0	·	·	0,8	5,0	4,2	2,4	6,8	0,9	2,5	2,0	·	·	·	·	0,7	·	0,7	·	·	0,6	0,0	1,1		58,8	107	+ 4	19	14	1	·
		Burgebrach	265	4,5	8,2	2,4	6,2	8,7	2,3	2,6	2,3	·	·	6,4	11,8	0,6	1,8	7,8	0,7	2,3	2,3	·	·	·	·	·	0,2	1,2	·	·	0,1	0,2	0,4		73,0			21	15	1	·
		Bamberg	285	3,1	7,3	2,3	3,8	8,0	2,4	1,8	0,1	0,0	0,0	0,3	6,9	9,5	1,7	5,7	0,8	1,8	3,7	0,0	0,0	0,0	0,0	0,0	0,0	1,1	0,0	0,0	0,1	0,5	1,9		62,8	139	+18	20	15	1	1
	Regnitz bis Fränkische Saale	Haßfurt a. Main	225	5,8	4,5	0,6	12,6	8,0	1,5	0,0	·	·	·	3,9	5,5	7,5	0,5	4,9	0,0	2,5	0,0	·	·	·	·	3,0	·	·	·	·	·	0,0	2,2		63,0	129	+14	14	12	1	·
		Hofheim i. Ufr.	265	4,7	3,2	3,4	5,0	26,3	1,8	0,2	3,0	·	·	0,9	5,8	15,3	4,2	1,1	0,6	1,9	0,6	·	·	·	·	·	·	·	·	·	·	·	1,8		79,8	162	+31	17	13	1	·
		Schweinfurt (El. W.)	210	3,6	3,0	1,6	2,6	7,2	2,1	0,3	·	·	·	0,6	3,3	5,8	0,7	2,3	1,2	1,1	1,8	·	·	·	·	0,8	·	0,4	0,1	·	·	·	1,4		39,9	102	+ 1	19	13	1	·
		Prüßberg	317	4,5	5,9	1,0	2,7	5,1	·	·	·	·	·	1,4	4,4	4,9	0,5	6,1	·	2,8	2,4	·	·	·	·	0,2	·	0,8	·	·	·	0,3	0,9		43,9	90	- 5	16	11	1	1
		Kitzingen	190	3,0	5,9	1,8	2,4	6,3	1,9	1,1	1,7	·	·	0,5	1,3	4,0	1,2	5,1	1,1	0,7	1,4	·	·	·	·	0,2	0,0	1,2	0,0	·	0,2	0,0	0,7		41,7	116	+ 6	20	15	1	·
		Giebelstadt	300	1,8	7,1	2,3	5,5	5,5	1,1	2,4	1,3	·	·	0,3	2,0	4,8	0,6	5,1	1,7	0,6	0,9	0,0	·	0,1	·	0,2	0,0	1,0	·	0,0	0,8	0,1	1,0		46,2	96	- 2	22	14	2	·
		Würzbg. (Phys. Inst.)	175	3,8	5,6	2,9	9,1	10,3	1,8	1,1	0,5	·	·	0,7	1,8	8,4	1,8	1,9	1,0	0,6	2,6	0,1	·	·	·	0,8	0,1	0,6	·	·	0,5	0,0	0,9		56,9	139	+16	22	13	1	·
		Bergtheim	267	3,0	4,5	2,4	4,9	2,5	7,1	0,8	1,2	·	·	1,3	3,7	3,6	0,9	2,9	0,6	1,1	3,1	0,1	·	·	·	0,3	·	0,9	·	·	·	0,1	0,9		45,9	107	+ 3	21	13	1	1
		Unterleinach	230	7,9	9,8	9,4	7,8	8,7	11,3	9,8	·	·	·	1,8	10,0	2,1	1,8	3,2	0,7	0,4	3,6	·	·	·	·	·	0,0	0,4	1,1	·	·	0,1	4,3		94,2			19	15	1	·
		Hundsbach	200	4,2	3,7	2,3	7,2	12,6	3,1	0,0	·	·	·	2,5	8,9	3,1	·	1,6	·	1,5	2,6	·	·	·	·	0,5	·	0,4	·	·	·	·	2,4		56,6	120	+10	15	13	1	·
	Fränkische Saale	Königshofen i. Gr.	278	3,4	0,4	3,6	2,1	12,0	3,3	0,3	·	·	·	0,7	5,8	12,4	1,1	0,0	·	1,7	2,4	0,2	·	·	·	0,3	·	0,1	·	·	·	0,2	2,1		52,1	130	+12	18	11	1	1
		Römhild	300	3,7	1,7	4,1	3,3	30,1	3,1	0,5	0,8	·	·	1,7	6,0	0,7	1,6	·	0,5	1,1	1,6	·	·	·	·	1,0	·	0,4	·	·	·	0,1	4,0		66,0	165	+26	19	13	1	·
		Frankenheim	754	Beobachtungen fehlen																																					
		Fladungen	415	7,2	·	4,0	11,0	37,3	3,2	·	·	·	·	2,0	15,2	16,5	6,0	·	·	4,2	·	·	·	·	·	0,6	·	·	·	·	·	·	1,0		105,2	148	+34	11	10	2	1
		Simonshof	307	4,5	1,6	2,7	8,3	40,4	16,0	5,6	0,0	·	·	·	22,1	2,8	4,2	·	·	3,2	·	·	·	1,9	0,0	·	·	·	·	·	·	·	0,8		114,1	220	+62	13	12	1	·
		Rhönhaus	736	5,5	0,7	3,8	4,9	47,0	4,0	0,3	3,1	·	0,1	1,8	21,5	22,7	5,3	0,9	0,4	1,5	0,4	0,7	0,1	0,7	0,4	1,0	·	0,7	·	·	0,2	3,0	5,6		136,3	165	+54	26	14	5	3
		Oberlauringen	315	4,4	3,1	4,0	6,5	37,1	2,0	0,5	1,1	·	·	1,5	10,5	18,3	1,8	1,0	·	1,4	3,2	·	·	·	·	·	0,4	0,4	·	·	·	·	2,9		100,1			18	15	2	1
		Kissingen, Bad	198	4,5	2,6	4,5	6,2	40,5	3,8	2,3	0,9	·	·	2,3	4,4	13,3	1,8	1,0	0,8	1,6	1,9	0,3	·	·	·	·	0,2	0,4	·	·	0,2	0,3	0,9		94,7	169	+39	22	14	1	·
		Geroda	450	8,9	1,1	4,6	17,3	33,6	3,5	1,8	0,9	·	·	2,8	10,2	12,1	1,5	1,1	·	1,7	·	0,7	·	·	·	·	·	0,7	·	·	·	0,1	4,2		106,8	164	+42	18	14	1	1
		Neuwirtshaus	420	5,4	1,4	5,6	11,1	45,6	5,8	1,8	2,0	·	·	3,3	12,3	12,7	3,9	0,4	·	2,0	0,7	0,4	0,2	0,1	·	·	·	0,2	0,1	·	0,1	0,4	2,4		117,9	179	+52	23	14	2	1
	Fränk. Saale, Sinn	Kreuzberg i. Rhön	930	6,5	0,3	10,4	34,9	47,2	4,5	1,7	2,6	·	·	1,8	15,5	26,7	4,5	0,7	0,7	2,2	0,5	·	·	·	1,5	1,1	·	0,4	·	·	·	1,8	4,9		170,5	203	+87	21	16	5	4
		Brückenau	314	5,6	3,4	2,9	22,8	36,8	0,3	0,4	2,6	·	·	2,8	11,3	1,8	12,7	·	·	·	0,5	·	4,7	·	·	1,9	·	·	·	·	·	·	5,5		116,0	179	+51	16	13	1	1
		Altengronau	224	6,4	2,3	3,5	25,0	56,2	2,6	0,5	1,5	·	·	3,4	22,2	17,4	1,6	0,5	·	·	2,9	6,2	·	0,7	·	1,2	·	0,4	·	·	0,5	0,3	5,7		161,0	252	+97	21	15	1	1
		Mittelsinn	204	6,0	1,2	2,1	26,7	48,9	2,6	2,5	0,7	·	·	5,7	13,4	16,8	2,8	0,6	0,2	2,9	1,2	2,8	·	0,5	·	1,2	·	·	·	·	·	0,6	3,0		142,4	222	+78	21	16	1	·
		Rieneck	184	5,3	·	2,0	26,1	38,8	3,8	2,8	·	·	·	3,9	14,9	18,1	2,9	·	·	1,2	2,3	·	·	1,1	·	·	·	0,9	·	·	·	·	1,8		125,9	197	+62	15	14	1	1

Flußgebiet		Ort	See-höhe m	1	2	3	4	5	6	7	8	9	10	11	12	13	14	15	16	17	18	19	20	21	22	23	24	25	26	27	28	29	30	31	Monatssumme mm	Monatssumme % d. Mn.	Abweichung v. d. Norm.	Zahl der Tage mit Niederschl. ≥0.1	Niederschl. ≥1.0	≥0.1	≥1.0
Main		Heigenbrücken	268	7,2	2,5	6,5	30,1	26,9	2,7	1,1	·	·	·	5,0	13,1	5,6	(3,0)	1,0	·	0,9	3,0	3,5	·	1,0	·	0,6	·	0,3	·	·	0,6	·	7,3		121,9	194	+59	20	16	1	1
		Rechtenbach	338	4,3	1,5	8,1	26,1	25,4	5,4	0,9	0,2	·	·	5,1	9,1	7,4	3,1	0,7	·	(0,6)	(1,5)	2,8	·	0,3	0,5	0,3	0,0	0,0	·	·	0,3	0,1	3,7		107,4	122	+19	22	13	1	1
		~~Rohrbrunn (Str. a.)~~ +	~~456~~	9,6	1,8	8,2	14,3	16,8	0,7	·	0,3	·	·	6,3	12,4	0,9	·	3,1	0,4	0,7	6,4	3,5	·	1,1	·	0,8	·	0,5	·	·	·	·	10,3		98,1			19	12	1	1
	Tauber	Rothenburg o. T.	425	1,4	11,5	0,9	5,1	8,6	1,5	2,6	1,8	·	·	0,1	7,0	9,2	0,7	6,7	3,2	3,6	2,1	·	·	0,4	·	0,1	·	1,8	·	·	1,4	0,3	0,6		70,6	136	+19	22	15	2	2
		Spielbach	451	1,8	14,0	1,3	7,0	8,4	1,1	3,0	1,6	·	·	0,4	7,6	9,9	·	7,8	3,2	3,9	0,9	·	·	0,3	·	·	·	1,4	0,3	·	1,7	·	0,5		76,1	156	+27	20	15	1	(1)
		Uffenheim	339	0,7	8,1	1,1	2,7	8,1	0,1	0,3	2,3	·	·	·	1,6	4,6	0,3	7,7	2,7	1,6	0,4	·	·	·	·	·	0,0	0,5	·	·	1,5	·	1,4		45,7	120	+ 8	18	12	1	1
		Mergentheim (Stadt)	217	2,1	6,2	1,6	3,2	6,2	1,5	1,7	1,0	·	·	0,7	6,0	5,8	0,8	5,8	1,3	4,5	0,4	·	·	·	·	·	·	3,0	0,2	·	1,2	·	0,5		53,7	119	+ 9	20	15	1	1
		Gerlachsheim	188	1,1	5,6	1,2	3,6	4,4	1,3	1,3	1,5	·	·	0,5	3,2	7,2	0,6	2,3	0,6	2,2	2,0	·	·	·	·	0,6	0,1	0,7	·	·	·	·	0,5		40,5	100	0	20	13	1	·
		Pülfringen	354	1,3	4,6	1,2	4,2	6,7	1,5	1,1	0,8	·	·	0,9	7,8	9,5	1,8	1,2	0,7	4,1	1,8	·	·	·	·	0,9	0,1	0,8	0,2	0,2	1,6	·	1,7		54,7	116	+ 8	23	15	1	1
		Wertheim	140	5,2	6,0	4,0	6,8	13,6	1,5	0,4	0,9	·	·	1,9	5,6	1,8	1,8	1,2	0,1	1,7	2,4	0,2	0,2	0,0	·	0,2	0,0	0,1	0,0	·	0,5	·	0,9		57,0	121	+10	22	13	1	·
	Tauber bis Kinzig	Buchen	350	1,4	3,3	3,9	10,5	16,3	2,0	1,6	0,9	·	·	0,2	11,6	10,9	3,3	1,5	1,6	4,3	3,2	1,1	·	0,1	·	0,1	0,4	0,5	0,1	·	1,2	0,9	0,7		81,6	132	+20	25	16	2	1
		Schneeberg	169	8,0	0,2	0,3	23,1	25,0	0,5	2,5	1,5	·	·	2,8	14,4	6,9	1,7	1,2	·	1,4	1,4	·	·	0,2	·	·	·	0,2	·	·	0,8	·	2,5		94,6	166	+38	19	13	1	1
		Vielbrunn	411	3,5	3,4	5,2	17,4	37,9	2,4	0,3	1,2	·	·	4,1	7,2	6,2	1,9	1,2	0,1	0,4	3,7	1,8	·	0,4	·	0,2	0,2	0,2	·	·	1,2	0,1	3,9		104,1	189	+49	24	16	1	1
		Beerfelden	441	6,8	6,2	4,2	21,9	32,8	2,7	1,5	1,7	0,0	·	4,5	10,0	8,8	3,0	3,1	0,6	0,9	5,3	2,3	0,0	0,8	0,1	1,1	0,2	0,2	0,1	0,3	1,2	0,1	1,7		122,1	131	+29	27	18	1	1
		Hummetroth	326	5,0	1,8	6,1	12,0	20,5	2,6	0,5	0,9	·	·	4,1	9,5	7,5	2,1	0,7	0,1	0,2	2,3	4,6	·	0,4	·	1,7	·	0,5	·	·	0,7	·	4,7		88,5	148	+29	22	14	1	1
		Hessenthal	311	8,8	1,3	6,8	11,6	15,8	2,5	·	0,5	·	·	4,6	10,5	0,5	·	0,8	·	0,4	5,9	3,0	·	0,5	·	0,3	·	0,3	·	·	·	·	9,3		83,4	121	+14	18	11	1	1
		Himmelsthal	150	8,6	·	4,8	7,4	14,8	2,0	·	0,4	·	·	3,2	9,8	5,1	1,4	·	·	0,6	2,5	2,4	·	0,3	·	0,2	·	0,1	·	·	0,8	·	(3,5)		67,9	124	+13	18	12	1	1
	G.	Groß Umstadt	158	5,4	0,7	3,7	10,5	14,8	1,7	1,2	0,8	·	·	4,9	4,9	2,6	0,4	0,2	·	(1,0)	1,6	4,2	·	0,5	·	0,1	·	1,1	·	·	·	·	5,5		65,8	124	+13	20	14	1	1
	Kinzig	Schlüchtern	208	6,3	2,8	5,9	27,2	27,8	2,7	0,3	0,9	·	·	3,3	13,6	14,8	1,1	0,5	0,1	0,3	2,7	1,5	0,2	0,6	·	0,7	·	0,3	·	·	0,5	·	3,1		117,2	163	+53	23	13	1	·
		Fischborn	343	9,0	·	11,3	29,0	57,1	3,2	0,2	1,9	·	·	3,6	12,6	16,8	0,7	·	·	0,4	4,0	5,6	·	2,0	·	0,5	·	0,4	·	·	0,4	·	4,6		163,3	209	+85	19	13	1	1
		Biebergrund	319	5,8	1,6	2,3	29,4	52,3	(2,5)	1,2	·	·	·	5,3	24,4	11,1	2,6	·	·	2,9	2,5	3,1	0,0	1,1	·	·	·	·	·	·	0,0	·	5,6		153,7	192	+74	16	16	1	1
		Gelnhausen	170	4,8	0,2	2,3	14,0	27,7	2,0	·	0,3	·	·	2,7	10,8	7,0	1,0	·	·	·	3,3	4,7	·	0,8	·	·	·	0,5	·	·	·	·	3,3		85,4	155	+30	16	12	1	·
		Niederrodenbach	125	4,5	0,2	0,3	17,1	43,7	2,9	0,3	·	·	·	3,6	9,8	8,5	0,4	·	·	·	3,2	4,7	·	0,5	·	·	·	0,5	·	·	·	·	5,2		105,4	211	+55	16	10	1	1
	Main	Oberroden	143	3,9	·	5,0	10,3	11,2	2,1	2,4	·	·	·	4,7	8,1	4,0	0,5	·	·	0,9	3,4	4,1	·	·	·	0,2	·	2,0	·	·	·	1,2	2,3		66,3	138	+18	17	14	2	·
		Frankf./M.(Feldbgst.)	103	6,0	·	4,8	11,2	28,0	2,1	0,0	0,2	·	·	3,6	23,5	7,9	0,5	·	0,0	1,2	3,1	1,1	·	0,2	·	1,0	·	1,0	0,0	·	0,2	·	2,0		97,6	200	+49	18	14	2	1
	Nidda	Hoherodskopf	767	nicht beobachtet																																					
		Schotten	274	9,1	·	4,3	40,7	51,6	3,0	1,1	1,5	·	·	4,0	11,4	5,7	1,5	·	·	0,3	0,3	·	·	0,3	·	·	·	·	·	·	0,3	1,0	4,3		140,4	204	+71	17	13	1	·
		Salzhausen, Bad	148	7,9	·	4,2	9,1	24,5	3,1	0,8	·	·	·	4,5	9,6	3,0	·	·	·	0,9	1,8	0,9	·	0,1	·	·	·	1,0	·	·	·	·	3,0		74,4	149	+24	15	11	1	1
	Nidda, Wetter	Grünberg	276	5,2	·	6,9	19,2	31,4	1,4	3,3	·	·	·	4,7	17,5	6,4	5,4	·	·	·	0,8	0,3	·	·	·	·	·	0,3	0,3	0,4	0,2	·	·	1,6		105,3	195	+51	17	11	1	·
		Lich	175	3,2	·	5,4	7,6	23,0	2,8	0,2	0,5	·	·	3,6	16,2	4,6	0,8	·	·	0,4	0,6	0,3	·	0,4	·	·	·	1,1	·	·	0,2	·	1,8		72,7	162	+28	18	10	2	1
		Anspach	330	4,0	·	8,0	21,1	32,1	2,9	0,8	0,4	·	·	2,4	8,2	11,5	0,5	0,4	0,2	5,2	1,8	0,8	0,1	1,0	0,1	1,3	·	0,5	·	·	0,6	·	2,0		105,9	166	+42	23	13	1	1
		Nauheim, Bad	145	3,2	·	4,0	15,1	29,8	3,3	0,7	0,2	·	·	1,6	13,1	5,4	0,4	·	0,0	1,5	1,7	0,7	·	0,3	·	·	·	0,7	·	·	·	·	0,8		82,5	179	+37	17	10	1	·
	Nidda, Nidder da	Herchenhain	646	13,9	·	8,7	74,5	60,4	3,0	1,2	2,9	·	·	5,8	20,9	7,9	5,1	1,2	1,4	1,9	1,8	4,0	·	1,3	·	0,9	·	0,7	0,8	0,7	1,3	1,5	6,3		228,1	251	+137	24	20	4	1
		Büdingen	135	6,0	0,4	6,0	12,9	20,0	2,6	0,4	0,6	·	·	5,1	13,2	14,9	0,8	·	0,3	0,5	3,9	5,4	·	0,5	·	·	·	1,1	·	·	0,5	·	4,6		99,7	179	+44	20	12	1	1
		Kl. Feldberg	826	3,5	0,2	8,0	24,4	27,0	4,0	0,4	0,7	·	·	2,4	14,5	16,0	1,9	0,8	0,2	2,8	5,7	1,0	·	1,2	·	1,7	·	1,3	·	·	0,4	0,1	6,3		124,5	152	+43	23	16	3	2
	M.	Eppstein	185	4,0	0,2	9,7	13,0	33,0	2,9	·	1,5	·	·	2,0	23,0	13,0	1,5	·	0,3	1,9	7,0	1,5	·	0,5	·	1,2	·	1,1	·	·	0,1	0,2	2,2		119,8	200	+60	21	16	1	·
Main bis Nahe	Rhein	Mainz-Weisenau	110	4,3	0,1	2,2	1,3	11,2	1,6	0,0	0,4	·	·	2,9	3,4	5,5	0,3	·	·	0,3	3,6	0,4	·	0,0	·	0,0	·	1,5	·	·	0,1	0,9	0,6		40,6	100	0	18	10	1	·
		Wiesbaden(Südfrdh.)	139	4,0	·	4,2	6,2	29,8	2,3	0,6	0,6	·	·	2,6	3,5	4,5	1,4	·	0,0	1,6	5,3	0,7	·	0,0	·	1,0	·	2,2	·	·	0,3	1,5	1,3		73,6	148	+24	19	15	1	·
	Selz	Wörrstadt	230	3,4	·	0,3	2,7	7,4	0,6	·	0,9	·	·	2,4	1,7	6,5	1,7	·	·	5,4	1,6	2,0	·	·	·	0,2	·	1,2	·	·	·	·	2,7		40,7	102	+ 1	16	12	1	1
		Alzey	199	1,5	0,3	0,4	0,6	6,0	0,9	0,3	0,6	·	·	1,7	2,6	1,8	0,3	·	0,0	1,5	3,2	0,4	·	0,0	·	0,0	·	0,6	·	·	0,3	0,4	2,1		25,5	64	-14	19	8	1	·
		Ober Olm	214	3,6	·	·	3,3	8,5	1,7	·	·	·	·	3,4	2,6	6,4	0,0	·	·	0,8	2,3	0,4	·	·	·	0,8	·	0,7	·	·	·	·	0,7		35,2	90	- 4	13	8	1	·
	R.	Geisenheim	96	5,1	0,0	0,2	4,8	12,5	1,0	0,1	2,1	·	0,0	2,6	6,1	7,1	0,3	·	0,0	1,8	3,8	0,7	0,2	·	·	1,1	·	1,9	0,0	·	0,0	0,0	2,0		53,4	130	+12	18	13	1	·
Nahe	Quelle bis Glan	Nohfelden	362	nicht beobachtet																																					
		Freisen	465	nicht beobachtet																																					
		Birkenfeld	410	5,5	0,1	5,7	53,3	43,2	4,4	4,8	0,2	0,1	·	6,6	26,7	23,9	3,1	·	·	3,6	3,2	9,3	1,0	2,1	0,4	4,9	·	·	·	·	0,6	0,1	1,8		206,6	247	+122	23	17	2	1
		Baumholder	440	3,7	·	4,9	24,8	20,7	5,5	1,5	·	·	·	7,5	30,3	9,4	4,8	·	·	(3,5)	6,5	3,6	0,9	0,9	0,1	2,7	·	·	·	·	0,7	·	2,1		134,1	184	+61	19	15	1	1
		Hüttgeswasen	660	2,7	13,1	32,8	37,4	34,2	1,7	8,4	2,5	0,5	·	11,2	29,2	30,1	10,4	0,5	·	4,2	10,1	5,2	2,4	2,3	0,2	3,6	·	5,2	·	·	0,1	(2,7)	2,0		252,7	291	+166	25	21	2	2

+ Echterspfahl 489

Flußgebiet		Ort	See-höhe m	1	2	3	4	5	6	7	8	9	10	11	12	13	14	15	16	17	18	19	20	21	22	23	24	25	26	27	28	29	30	31	Monatssumme mm	Monatssumme % d. Norm.	Abweichung v. d. Norm.	Zahl der Tage mit Niederschl. ≥0.1	Niederschl. ≥1.0	✳ ≥0.1	☒
Nahe	Quelle bis Glan	Bruchweiler	545	6.9	·	9.2	19.4	13.3	3.2	1.0	1.4	·	·	4.4	12.5	16.7	1.8	3.0	·	7.5	1.1	6.8	1.0	0.2	·	4.2	·	0.4	·	·	2.3	0.0	3.1		119.4	186	+55	21	19	1	1
		Brauschied	388	1.2	·	1.4	14.2	18.5	1.7	0.7	1.8	·	·	1.8	5.9	7.9	1.8	0.1	0.6	2.4	0.7	5.7	0.3	0.2	0.1	1.6	0.3	0.4	·	·	1.4	1.9	2.1		74.7	125	+15	25	16	2	2
		Rhaunen	330	5.8	·	2.4	29.1	25.6	3.1	2.0	0.6	·	·	5.4	6.1	15.3	0.4	3.2	·	5.1	1.0	5.4	0.8	0.3	0.5	·	·	0.3	·	·	1.3	0.3	2.0		116.0	190	+55	22	15	1	·
		Kirn	190	4.0	·	1.2	15.9	16.1	15.1	1.8	1.5	·	·	5.1	14.9	14.8	0.5	3.2	·	2.2	·	5.6	·	·	·	2.8	·	·	·	·	2.5	0.5	2.4		110.1	240	+64	18	16	2	·
		Neuerkirch	350	2.4	·	1.2	6.6	18.6	2.2	0.1	0.2	0.1	·	1.4	1.4	9.9	1.5	·	·	0.8	0.7	1.8	0.5	0.2	·	0.7	·	0.8	·	·	1.0	1.8	2.9		56.8	112	+ 6	22	13	2	2
	Glan	Hauptstuhl	240	6.2	0.3	8.9	21.7	22.1	7.6	4.5	1.2	·	·	6.2	13.1	8.6	4.7	3.2	0.7	3.4	3.1	1.8	1.1	1.5	0.2	2.9	·	0.3	·	·	·	0.2	1.9		125.4	199	+62	24	19	1	1
		Grumbach	270	1.6	0.5	1.5	22.0	24.0	8.6	0.5	0.6	·	·	6.6	22.5	7.5	2.5	0.1	0.1	2.5	2.4	3.6	0.3	0.2	·	·	·	0.3	·	·	0.2	·	·		108.1			21	12	1	·
		Kaiserslautern	230	1.5	0.8	4.8	7.9	14.4	2.5	0.6	0.5	·	·	5.0	15.7	8.3	2.1	0.4	·	1.6	3.9	1.8	·	0.1	·	0.4	·	0.3	·	·	0.7	0.6	3.3		77.2	131	+18	22	13	1	1
		Wolfstein	200	6.5	0.0	3.0	30.0	33.7	3.5	1.1	0.3	0.3	0.5	5.5	20.2	16.3	1.3	·	·	2.5	3.2	1.9	0.3	0.3	0.0	0.6	·	0.0	·	·	0.0	·	0.9		131.9	281	+85	20	13	1	·
		Hundsbach	370	1.2	·	1.8	11.0	19.0	2.6	2.0	2.1	·	·	2.7	14.2	11.3	2.2	·	·	3.2	3.4	2.2	1.0	0.1	·	0.5	·	0.0	·	·	0.2	0.1	1.3		82.1	164	+32	20	16	2	·
	N. Alsenz	Duchroth	240	4.9	0.1	2.4	6.3	6.8	2.5	2.4	2.0	·	·	1.0	4.9	6.1	1.9	·	·	2.6	1.4	2.9	·	0.1	·	0.1	·	·	·	·	·	0.2	1.1		49.7	121	+ 9	19	15	2	·
		Langmeil	226	5.4	·	1.1	7.3	12.1	2.8	1.1	0.5	·	·	2.3	6.1	9.5	1.9	·	·	0.2	2.1	1.6	·	0.0	0.2	0.5	·	0.5	·	·	0.5	0.4	2.6		58.7	123	+11	20	13	1	1
		Alsenz	146	1.6	·	0.6	3.3	12.2	2.6	0.4	0.7	·	·	3.3	7.1	6.8	·	·	·	0.9	1.9	0.5	·	·	·	0.6	·	0.6	·	·	·	·	1.1		44.3	103	+ 1	16	9	1	·
	Nahe	Kreuznach, Bad	136	3.9	·	·	5.3	6.0	2.6	0.9	·	·	·	4.0	1.5	8.3	·	·	·	·	4.1	0.5	·	·	·	·	·	0.6	·	·	·	·	0.6		68.3	171	+28	12	8	1	·
		Reichenbacherhof +	458	4.4	·	0.9	14.5	13.5	2.1	1.1	1.1	·	·	5.4	9.3	11.2	·	·	·	·	6.8	1.4	·	·	·	·	·	·	·	·	1.1	·	0.7		73.5	141	+22	14	12	1	·
		Rupertsecken	480	4.2	·	0.9	9.5	15.6	1.7	0.4	0.4	·	·	3.4	14.7	7.8	1.6	·	·	0.6	3.0	2.1	0.1	·	·	0.3	·	1.2	·	·	·	·	2.0		69.5	122	+13	18	12	1	1
Nahe bis Lahn	Rhein	Kammerforst	460	2.8	0.2	1.2	8.1	14.2	2.7	1.1	2.0	·	·	3.1	6.1	8.9	1.9	·	0.4	2.1	5.5	1.5	·	0.4	0.4	0.3	·	3.3	·	0.1	0.1	0.3	1.7		68.4	152	+23	24	16	2	2
		Steeg	110	3.4	2.6	2.8	10.1	22.6	1.3	·	3.4	·	·	1.7	5.6	11.1	1.9	·	·	3.2	1.7	1.3	·	0.6	·	·	·	1.6	·	·	·	1.7	2.5		79.1	168	+32	18	17	1	·
		St. Goarshausen	85	3.5	0.0	0.9	7.3	19.9	0.7	0.5	1.5	0.2	·	0.6	4.8	9.0	1.4	·	0.0	0.2	0.0	2.1	0.2	0.1	·	0.1	·	1.3	0.1	·	·	1.5	0.0		55.9	143	+21	20	10	·	·
Lahn	Lahn	Feudingen	410	6.9	·	25.6	90.2	46.4	3.6	2.2	4.8	·	·	3.4	33.1	19.7	11.5	·	·	1.9	0.0	0.8	·	4.3	·	1.5	·	0.5	·	·	2.8	3.7	0.6		263.5	260	+163	19	16	2	2
		Quotshausen	338	7.5	0.8	18.4	56.5	30.4	2.4	0.4	·	·	·	0.0	28.4	11.9	6.2	2.0	1.8	3.8	0.4	0.6	0.4	3.1	1.0	·	·	·	·	0.0	0.8	0.1	0.2		177.1	264	+110	21	13	1	2
		Amönau	224	5.4	·	9.3	22.9	33.9	2.0	·	2.8	·	·	1.9	17.6	6.6	5.3	·	·	1.0	·	0.7	·	2.5	·	0.1	·	0.1	·	·	0.3	0.2	0.1		112.7	216	+61	18	12	1	·
	Ohm	Homberg a. d. O.	266	4.9	·	13.8	14.0	32.1	0.9	1.4	2.5	·	·	2.6	20.5	8.3	3.2	0.0	0.0	0.4	0.2	0.7	·	0.7	·	0.0	·	·	·	·	·	0.7	1.0		107.9	277	+69	17	11	1	·
		Kirchhain	200	3.9	0.0	8.4	12.2	35.1	1.7	0.6	4.1	·	·	1.4	13.6	9.0	4.5	0.6	·	0.4	0.0	0.2	·	0.6	·	0.0	0.1	0.0	0.0	·	·	·	0.6		97.0	231	+55	17	10	1	·
		Rosenthal	302	5.6	·	9.2	49.2	24.9	2.3	0.5	·	·	·	1.8	19.7	7.8	7.6	0.3	·	2.0	·	1.1	·	1.7	0.1	0.2	·	0.6	0.1	·	·	·	0.3		135.0	265	+84	19	12	1	1
	Ohm bis Dill	Marburg (Phys. Inst.)	284	5.0	0.0	9.5	15.6	37.7	2.0	1.5	2.3	·	·	1.7	17.0	9.2	5.3	2.9	0.0	0.5	0.2	0.2	0.0	1.2	·	0.0	·	·	·	·	0.2	0.8	0.6		113.4	227	+63	19	13	2	·
		Gießen (Liebigshöhe)	187	2.9	0.0	4.8	7.3	25.7	0.7	0.2	0.1	·	·	1.5	12.0	2.7	7.3	·	0.0	0.2	0.1	0.2	·	0.3	·	0.0	·	0.6	0.1	·	0.0	0.0	0.5		67.2	149	+22	18	8	1	·
		Niederkleen	208	5.6	1.0	10.2	13.8	36.6	1.2	0.5	0.2	·	·	3.0	15.0	2.6	1.0	0.2	·	·	0.7	0.1	·	1.2	·	·	·	·	·	·	1.3	0.2	1.5		95.9	192	+46	19	13	2	·
	Dill	Dillbrecht	352	5.1	0.0	18.2	37.2	36.7	3.1	0.4	1.1	0.2	·	2.5	16.7	10.5	7.5	0.2	0.0	1.7	0.5	0.5	·	1.6	·	0.6	·	1.6	0.1	0.0	1.3	3.4	1.5		152.3	188	+71	23	16	2	·
		Dillenburg	227	4.3	·	12.5	25.0	15.2	7.6	2.3	·	·	0.0	3.1	30.0	12.7	1.9	1.5	·	0.7	3.0	0.5	·	1.8	·	·	·	0.6	·	·	·	0.3	1.2		124.2	204	+63	18	14	2	·
		Erda	300	2.1	·	6.4	13.7	19.8	6.5	2.6	0.2	·	·	3.1	26.5	12.1	3.2	0.5	·	1.9	2.0	0.9	·	0.9	·	·	·	0.7	·	·	0.7	0.5	1.5		105.8	189	+50	20	13	1	·
		Greifenstein	415	1.0	·	14.3	39.5	30.0	2.8	·	·	·	·	3.4	33.4	13.6	4.4	0.2	0.1	2.0	4.4	1.0	·	1.9	·	0.6	·	0.4	·	·	·	1.0	1.1		155.1	225	+86	19	15	2	2
	Dill bis Aar	Weilburg	225	4.4	·	7.5	13.5	42.7	3.5	1.7	·	·	·	1.9	6.7	4.7	1.4	·	·	0.3	1.2	0.6	·	0.7	·	0.4	·	0.8	·	·	0.2	0.3	3.0		95.5	159	+36	19	12	1	·
		Gemünden	258	3.2	·	7.5	9.2	31.4	0.8	2.1	1.3	·	·	3.5	4.4	4.6	0.6	·	0.2	1.2	1.2	0.4	·	·	·	1.2	·	0.5	·	·	0.4	0.2	2.6		76.5	126	+16	20	13	1	·
		Limburg	110	4.4	·	8.0	17.2	25.9	1.8	2.0	0.7	·	·	1.4	1.2	3.5	0.9	·	·	·	·	·	·	0.2	·	0.3	·	0.2	·	0.3	0.7	1.1	1.8		71.5	159	+27	18	11	1	·
		Westerburg.	410	6.7	·	7.2	41.4	29.7	6.1	2.3	·	·	·	2.1	9.5	8.3	2.9	0.5	·	2.0	2.1	2.6	·	1.1	0.4	1.1	·	·	·	·	·	1.8	0.6		128.4	171	+53	19	16	2	1
	Aar	Schwalbach, Bad	318	4.3	·	2.7	3.4	28.0	1.8	0.9	1.6	·	·	4.0	3.8	11.8	0.8	·	0.0	5.1	5.3	1.1	·	·	0.0	1.5	·	1.9	0.0	0.0	0.8	0.2	2.3		81.3	142	+24	19	15	2	·
		Panrod	340	2.5	·	0.4	2.5	20.3	1.8	·	1.0	·	·	0.9	2.1	7.5	·	·	·	0.3	2.1	·	·	·	·	·	·	2.0	·	·	·	·	0.2		44.6	93	- 3	13	10	1	1
	Lahn	Holzhausen a. d. H.	492	2.4	·	3.4	2.5	15.2	0.4	1.5	0.9	·	·	0.7	1.0	6.0	2.1	·	·	0.8	1.0	·	·	0.2	·	1.3	·	2.7	·	·	1.8	·	2.7		46.6	95	- 2	18	13	1	1
		Montabaur	252	6.3	·	10.5	29.9	52.7	1.1	2.0	3.7	·	·	1.1	·	5.2	1.1	0.2	·	0.7	1.7	1.5	·	0.2	·	0.9	·	2.2	·	·	0.7	0.0	2.9		124.6	186	+58	19	14	1	1
		Ems, Bad	83	2.4	·	1.7	1.6	22.1	1.4	1.1	2.9	·	·	0.1	1.3	6.1	1.3	·	·	0.2	0.6	1.3	·	0.2	·	2.3	·	3.6	·	·	4.5	0.5	4.9		60.1	120	+10	20	15	1	·
R.	R. Mosel	Koblenz	65	2.2	·	0.4	2.8	12.0	0.2	2.0	1.3	·	·	0.1	1.0	4.0	0.7	·	·	0.5	0.7	0.3	·	·	0.1	0.2	·	5.0	·	·	1.5	0.7	2.6		38.6	90	- 4	20	10	1	·
Mosel	R. Mosel	Perl	230	4.2	2.8	3.8	16.0	8.5	1.6	1.5	2.0	·	0.5	1.5	25.5	8.2	1.5	·	0.3	2.4	5.6	4.5	·	0.2	·	2.0	·	·	·	·	1.0	·	0.3		93.9	129	+21	21	17	1	·
		Wincheringen	236	nicht beobachtet																																				
	Sauer	Winterspelt	500	9.0	·	6.0	44.4	29.6	3.6	6.8	3.2	0.3	0.5	0.9	16.7	19.7	2.6	0.2	·	2.5	5.6	3.2	·	4.5	2.5	2.7	·	0.6	·	·	1.1	2.8	3.5		172.5	237	+100	24	19	2	·
		Daleiden	480	nicht beobachtet																																				
		Schneifelforsthaus	657	7.9	0.8	9.0	58.3	38.3	6.0	6.5	4.6	·	1.8	1.8	20.0	22.0	5.1	0.2	0.4	2.4	5.3	2.5	0.6	1.9	1.2	3.1	0.0	1.7	·	·	3.1	3.0	1.9		209.4	233	+119	26	22	3	3

+ Spabrücken 390

Flußgebiet		Ort	See-höhe m	1	2	3	4	5	6	7	8	9	10	11	12	13	14	15	16	17	18	19	20	21	22	23	24	25	26	27	28	29	30	31	Monatssumme mm	% d. Norm.	Abweichung v. d. Norm.	Zahl der Tage mit Niederschl. ≥0,1	≥1,0	≥10	☀	☒
Mosel	Sauer	Prüm	475	9,5	·	5,5	38,4	35,2	4,4	5,9	3,9	·	0,0	0,0	26,9	19,9	0,0	2,9	·	3,8	7,5	1,3	0,0	3,9	0,3	1,9	·	1,2	0,1	0,0	0,1	1,1	3,1		176,7	239	+103	21	18	2	2	
		Ringhuscheid +	470	6,8	·	1,7	21,7	34,6	4,0	2,1	1,8	·	1,9	3,5	12,2	12,4	2,5	2,0	0,2	1,8	4,0	1,0	0,8	·	·	1,8	0,9	1,0	·	·	1,2	·	1,0		120,9			23	20	1	1	
		Holsthum	205	4,0	·	5,2	15,0	25,0	1,5	0,2	0,2	·	1,4	·	15,2	6,0	2,0	·	·	1,6	4,6	1,1	·	1,1	1,2	·	·	0,7	0,1	·	0,3	·	2,1		88,5	148	+29	20	15	1	1	
	Saar, Blies	Fürth	285	7,7	5,7	7,7	36,5	25,4	3,5	2,3	·	·	3,2	7,3	15,2	10,3	·	·	1,5	6,8	5,3	1,5	1,8	0,6	0,8	·	·	·	·	·	·	·	3,5		146,6			19	17	1	·	
		Trippstadt ++	425	0,6	9,5	11,2	16,4	15,9	·	2,3	2,8	·	·	7,6	13,7	8,7	5,4	·	1,2	4,7	3,4	2,1	·	·	·	2,0	·	0,0	0,0	0,0	1,3	0,0	0,9		109,7			18	16	1	1	
		Zweibrücken	227	nicht beobachtet																																						
		Pirmasens (Stadtgärt.)	350	6,1	4,4	3,1	13,7	20,2	3,2	5,8	·	·	·	9,4	14,5	7,6	1,5	6,8	·	10,3	1,0	4,2	·	0,0	·	1,6	·	0,4	·	·	1,5	·	4,9		120,2	174	+51	19	18	1	1	
		Hornbach	230	nicht beobachtet																																						
	Saar	Spieser-Mühlenthal	240	7,8	·	7,3	34,0	17,4	2,3	4,8	1,1	·	·	8,3	12,3	5,9	2,0	0,3	0,1	5,4	4,8	1,9	0,2	0,6	0,0	1,3	·	·	·	·	2,4	0,0	2,1		122,3	146	+38	21	17	1	1	
		Saarbrücken (Fl.)	189	nicht beobachtet																																						
		Heusweiler	230	5,6	·	10,4	25,5	17,1	·	·	4,7	·	·	7,9	8,9	5,1	1,0	·	·	4,1	1,8	1,9	·	0,2	·	·	·	·	·	·	1,0	·	3,0		98,2	140	+28	15	14	1	·	
		Lauterbach	220	nicht beobachtet																																						
		Saarlautern	190	5,7	1,5	4,5	32,8	15,7	3,6	0,3	·	·	0,5	5,1	17,8	5,8	2,8	·	·	4,2	1,0	4,6	·	0,4	·	2,9	·	·	·	·	1,2	·	0,7		111,1	174	+47	19	15	1	·	
		Hermeskeil	525	6,0	0,4	9,6	37,5	27,8	4,1	3,5	2,3	·	·	4,3	11,5	5,2	3,0	3,8	·	6,4	6,7	3,3	0,2	2,4	·	7,0	·	0,6	·	·	·	0,3	3,0		197,9	222	+109	22	18	2	1	
		Losheim (Bez. Trier)	300	7,3	1,3	5,8	31,4	17,5	3,5	0,7	1,3	·	·	3,1	16,0	5,0	2,0	·	0,2	2,4	5,4	1,1	·	1,9	0,4	2,5	·	0,3	·	·	1,0	·	1,2		111,3	139	+31	22	18	1	1	
		Marpingen	280	8,3	·	7,6	57,9	23,0	4,9	0,5	1,9	·	0,1	6,7	17,1	8,1	1,9	·	·	1,4	4,1	4,1	·	0,6	3,1	·	0,1	0,1	·	·	0,7	·	0,9		153,1	219	+83	21	14	1	·	
		Kerprichhemmersdf.	220	nicht beobachtet																																						
		Merzig	190	7,2	0,5	3,3	45,1	17,1	3,6	0,6	1,5	0,0	0,5	0,8	20,0	6,0	2,8	0,0	0,3	0,6	7,9	2,2	0,6	1,5	0,2	1,5	·	0,6	·	·	0,4	0,1	1,0		125,9	185	+58	25	14	1	·	
		Oberemmel	210	4,0	0,4	1,8	21,0	20,5	0,5	2,0	2,0	·	0,2	2,0	13,1	18,4	1,9	·	0,3	1,8	5,2	4,5	0,7	2,0	·	1,2	·	0,3	·	·	0,7	·	0,7		105,2			23	15	1	·	
	Saar bis Mündung	Trier (Egbertstr.)	146	6,0	·	1,1	19,1	15,1	·	0,9	1,2	·	0,0	1,7	14,4	17,8	1,9	·	·	1,2	5,3	3,1	·	1,2	·	0,4	·	·	·	·	0,6	·	1,3		92,3	159	+34	17	14	1	·	
		Newel	365	7,7	·	3,6	13,1	13,9	3,7	0,4	3,2	·	0,4	1,2	17,2	12,3	2,9	·	·	1,6	3,1	1,8	·	·	0,1	·	·	·	·	0,1	2,9	·	1,5		90,7	139	+26	19	15	1	·	
		Schillingen	515	1,4	1,3	4,7	50,4	18,2	4,1	5,7	4,1	·	·	4,3	8,1	9,2	1,4	5,1	6,1	2,4	1,3	2,3	4,6	·	1,5	6,3	·	2,1	·	1,2	2,4	1,5	1,2		150,9	164	+59	25	25	2	2	
		Gerolstein	378	4,9	0,2	6,9	43,7	27,6	5,1	5,1	0,9	·	1,1	4,8	28,8	24,3	1,2	0,7	·	3,3	4,2	0,7	0,2	3,1	·	1,9	·	0,5	·	·	1,2	0,2	2,8		173,4	240	+101	24	17	2	1	
		Wilsecker	335	6,3	·	5,4	27,4	35,0	·	0,3	5,6	·	5,2	3,8	17,5	17,4	2,8	5,6	1,8	1,8	2,1	1,3	3,8	0,3	·	0,7	·	1,2	·	·	·	·	2,0		147,3	238	+85	21	18	1	1	
		Meisburg	480	6,5	·	12,5	46,2	52,9	4,6	2,3	0,5	1,2	0,1	3,3	22,8	27,7	1,5	0,7	·	0,6	2,9	0,6	0,1	2,5	0,0	3,5	·	0,7	0,0	·	0,3	·	2,7		196,7	281	+127	23	15	1	1	
		Klüsserath	122	4,2	·	3,0	22,0	18,2	2,3	·	1,8	·	·	·	13,2	9,4	·	·	·	2,0	4,4	2,0	·	·	0,8	1,2	0,0	·	·	·	·	0,0	1,5		86,0	165	+34	14	13	1	·	
		Gornhausen	485	6,5	0,2	3,0	27,4	26,1	2,7	1,9	1,6	·	·	3,6	9,4	9,2	2,5	·	0,3	1,1	3,2	1,5	1,3	0,6	·	3,7	·	0,8	·	·	1,5	·	1,7		109,8	162	+42	22	18	1	·	
		Altburg	535	5,5	·	6,0	30,8	35,0	5,0	3,0	3,0	·	·	4,1	20,5	15,5	2,5	2,5	·	2,1	1,4	0,5	·	2,2	·	3,6	·	0,7	·	·	0,8	0,0	2,0		146,7	213	+78	20	17	1	1	
		Bernkastel-Cues	120	3,1	·	1,9	16,2	24,7	1,9	0,9	1,1	·	·	0,7	6,5	10,9	2,1	·	·	1,0	0,9	0,5	·	0,1	·	2,4	·	0,9	0,1	·	0,9	0,9	1,2		78,9	146	+25	21	12	2	·	
		Hontheim	390	·	0,2	3,1	16,4	48,3	10,2	1,8	·	·	·	3,1	11,7	10,0	2,3	·	·	·	4,0	·	·	3,9	·	0,0	·	·	·	·	·	·	0,3		115,3	186	+53	13	11	1	1	
		Blankenrath x	397	4,2	0,1	2,2	14,4	34,7	2,5	2,9	·	·	·	0,8	5,7	11,1	3,4	·	·	·	1,8	2,5	·	0,4	·	0,6	·	0,8	·	·	0,5	1,3	3,3		93,2			19	13	1	1	
		Düngenheim	460	5,0	·	1,3	17,4	23,2	1,4	1,2	2,0	1,7	0,0	0,0	12,7	7,1	1,4	0,0	0,0	0,0	1,8	0,0	0,4	0,0	0,0	·	·	0,7	0,0	·	·	2,0	3,0		82,3	135	+21	16	14	2	2	
		Treis a. d. Mosel	96	3,5	0,1	1,0	15,3	27,0	1,5	1,5	1,1	·	·	·	8,5	8,9	2,9	·	·	1,3	·	·	·	·	·	2,1	·	·	·	·	·	2,4	1,9		79,0	180	+35	15	14	1	·	
		Münstermaifeld	270	5,4	·	1,3	7,3	15,0	1,4	1,9	3,8	·	·	0,4	·	6,4	3,7	·	·	·	0,2	·	0,4	·	·	0,6	·	2,0	·	·	0,6	2,6	3,5		56,5	145	+18	17	12	·	·	
		Lingerhahn	480	5,4	·	3,9	24,2	34,6	1,6	0,5	6,1	·	·	1,4	7,2	18,8	3,6	·	·	1,2	1,4	2,3	·	0,4	·	0,3	·	2,3	·	0,5	·	0,3	4,9		120,9	212	+64	20	15	1	1	
Mosel bis Ruhr	Rhein	Selters	260	4,5	·	6,5	49,2	27,9	2,4	1,8	1,7	·	·	1,6	1,5	3,9	0,6	·	0,2	0,7	0,2	0,3	·	1,3	·	2,1	·	2,4	·	·	0,6	1,6	3,3		114,3	171	+47	21	15	2	2	
		Niedermendig	216	·	·	·	2,4	21,6	·	1,3	3,2	·	·	2,4	2,6	8,9	·	·	0,1	0,2	·	·	0,7	·	·	0,8	·	0,5	·	·	·	1,0	1,8		47,5	103	+ 2	14	9	1	·	
		Neuwied	65	2,9	·	1,1	1,2	20,8	0,5	0,7	2,1	·	·	1,8	0,4	2,2	0,6	0,0	·	0,5	0,0	0,0	·	0,0	0,0	2,4	0,0	3,0	·	·	2,9	0,2	3,0		46,3	113	+ 5	17	11	·	·	
	Wied	Hachenburg	360	4,2	·	9,1	42,1	24,1	·	3,8	0,5	·	·	3,7	6,1	11,1	0,1	·	·	0,8	·	0,7	·	2,1	·	1,8	·	2,7	·	·	0,8	(2,0)	(3,1)		118,8	161	+45	18	13	2	1	
		Altenkirchen	220	4,2	·	11,5	30,1	21,6	2,5	·	1,0	·	·	1,5	6,4	9,0	0,3	·	·	0,2	·	·	·	2,6	·	·	·	4,0	0,1	·	0,9	2,7	0,2		98,8	143	+30	17	12	2	1	
		Harschbach	284	4,2	·	1,6	45,2	27,2	2,6	0,8	3,4	·	·	5,0	0,5	8,0	0,5	·	·	0,9	0,2	·	·	1,0	·	2,5	·	2,2	·	·	2,0	0,1	0,0		107,9	163	+42	18	12	·	·	
		Asbach	264	3,5	0,3	12,0	16,1	12,5	1,2	4,8	1,0	0,4	·	·	0,2	9,5	·	·	·	·	·	·	·	2,7	1,0	·	·	4,9	·	·	2,5	0,0	0,0		72,6	117	+11	15	12	·	2	
		Scheuerchen	260	2,8	·	4,3	4,8	15,1	1,8	·	4,8	·	·	2,7	·	2,9	·	·	·	·	·	·	·	·	·	1,0	·	4,6	·	·	1,8	0,6	5,8		53,0	86	- 9	13	12	1	1	
	R.	Rheinbrohl	55	2,3	0,2	1,9	2,7	13,3	0,4	2,9	·	·	·	2,4	1,3	1,1	·	·	·	0,6	·	2,1	0,9	0,1	0,0	0,2	·	2,9	·	·	2,6	1,8	1,1		40,8	106	+ 3	19	13	1	·	
	Ahr	Ahrhütte	400	4,8	·	3,4	30,4	26,0	4,3	3,3	1,4	·	·	·	20,0	12,9	2,0	·	·	1,8	3,5	·	·	·	·	2,6	·	0,5	·	·	·	·	3,7		120,8			15	14	1	1	
		Dreis	475	3,8	·	7,2	38,2	25,0	4,7	4,7	2,7	·	·	3,7	19,2	19,4	1,6	·	·	4,5	1,0	1,1	2,6	·	·	3,2	·	0,1	·	·	0,9	0,7	2,0		146,3	209	+76	20	17	3	1	
		Aremberg	540	2,5	·	4,0	24,1	27,4	0,9	2,8	2,1	·	·	0,3	12,1	11,2	0,8	0,1	·	0,6	0,5	0,0	0,0	0,6	·	2,6	·	0,8	·	·	0,9	2,1	1,6		98,0	200	+49	20	1	3	2	

+ Qutscheid 345 ++ Zeselberg 430 x Kastellaun 417

Flußgebiet		Ort	Seehöhe m	1	2	3	4	5	6	7	8	9	10	11	12	13	14	15	16	17	18	19	20	21	22	23	24	25	26	27	28	29	30	31	Monatssumme mm	% d. Mittels	Abweichung v. d. Norm.	Zahl der Tage mit Niederschl. ≥0.1	≥1.0	☀ ≥0.1	☒
Mosel bis Ruhr	Ahr	Nürburg	621	6,0	·	2,6	21,5	34,6	6,0	5,8	3,7	·	·	3,2	17,0	13,7	1,3	0,1	·	3,1	0,8	1,1	0,2	0,8	0,1	3,4	·	1,4	·	·	0,4	2,0	2,7		131,5			23	17	3	2
		Adenau	302	0,2	·	4,5	20,4	27,7	3,8	3,3	2,4	·	·	4,3	10,9	10,5	0,8	·	·	2,8	0,3	·	·	0,3	·	1,0	·	1,4	·	·	1,1	0,3	3,3		99,3	194	+48	19	14	1	1
		Kesseling	240	4,5	·	1,0	11,4	16,5	3,4	1,0	2,5	·	·	1,6	7,6	6,5	0,2	·	·	1,1	·	·	·	0,3	·	0,9	·	0,9	·	·	1,3	4,6	4,9		70,2			18	14	2	1
		Houverath +	348	2,2	·	1,2	10,6	12,2	2,1	0,2	2,8	·	·	·	6,0	5,9	0,3	·	·	·	·	·	·	·	·	1,6	·	1,0	·	·	2,1	4,2	4,1		56,5	140	+18	15	13	2	1
		Ahrweiler-Land	110	2,2	·	0,6	13,6	11,4	0,3	3,1	4,2	2,1	·	0,2	0,8	7,2	0,5	2,0	·	·	·	·	·	·	·	1,7	·	1,5	·	·	2,8	3,0	3,6		60,8	152	+21	18	13	1	·
	R.	Bonn	60	0,6	·	1,5	13,3	14,3	0,9	0,3	3,1	·	·	0,8	0,9	4,8	·	·	·	0,0	·	·	·	0,9	·	0,2	·	2,2	·	·	0,3	0,4	2,3		46,8	109	+ 4	16	7	·	·
	Sieg	Hohenroth	635	5,6	·	31,0	52,7	26,0	9,4	3,8	3,4	·	0,6	·	7,5	15,2	19,3	0,4	0,2	0,8	·	·	·	3,6	1,4	·	·	·	·	·	4,6	8,2	6,3		200,0	187	+93	19	15	3	3
		Hilchenbach	355	4,5	0,1	19,5	90,6	39,0	3,4	2,6	6,5	0,4	0,0	4,3	24,0	20,5	8,2	0,5	·	0,3	1,3	0,2	·	4,0	0,1	3,8	·	2,5	0,2	0,1	5,0	6,0	0,7		248,3	260	+153	26	17	2	2
		Eichen	302	3,0	0,1	28,5	80,3	31,2	3,0	4,0	2,5	·	·	5,0	37,0	17,5	7,2	·	·	0,0	·	·	·	2,5	·	·	·	7,0	0,0	·	3,9	4,1	1,4		238,2	241	+139	17	17	2	2
		Siegen (Kläranlage)	295	5,0	·	20,9	63,3	52,0	2,5	5,3	2,8	·	·	5,1	19,2	9,3	8,8	·	·	0,3	·	·	·	2,8	·	0,9	·	2,6	·	·	1,2	3,5	2,2		207,7	273	+132	18	16	1	1
		Kirchen	195	6,0	0,1	18,0	57,7	39,0	3,1	0,2	0,6	·	·	1,2	15,1	7,0	1,3	·	·	0,4	0,1	0,2	·	1,7	·	2,2	·	3,3	·	·	1,6	2,2	4,5		165,5	227	+93	21	15	2	2
		Burbach	360	6,0	0,1	20,7	69,1	36,1	4,6	1,1	0,1	·	1,0	1,6	31,2	15,0	5,6	0,3	·	1,4	2,0	1,8	0,1	4,2	0,1	0,4	·	1,5	0,1	·	0,5	5,4	2,6		212,6	247	+127	26	18	2	2
		Morsbach	210	5,8	·	25,0	64,4	39,5	4,8	3,6	3,1	·	·	5,8	15,0	12,3	4,5	·	·	0,1	0,0	0,0	·	3,5	0,1	2,0	·	5,0	0,0	·	1,4	0,9	5,9		202,7	221	+111	19	16	1	·
		Salzburg	612	5,1	·	13,3	49,4	32,1	4,7	1,3	0,9	·	·	3,0	28,5	12,6	1,1	0,2	·	2,9	1,8	2,5	·	2,1	0,1	2,0	·	1,5	0,1	·	1,1	8,0	2,1		176,4	198	+87	23	19	2	2
		Rossel	120	3,5	0,8	6,8	76,5	34,0	1,6	4,8	1,9	·	·	2,8	9,4	7,2	0,8	·	·	·	·	·	·	2,6	·	1,3	·	5,3	·	·	0,9	3,0	0,1		163,2	204	+83	18	14	3	1
		Blankenberg	170	1,6	·	3,8	23,2	18,3	1,2	0,8	3,2	0,1	·	1,4	3,7	5,5	0,2	·	·	·	·	·	·	2,4	·	0,3	·	4,2	·	·	0,5	0,3	3,0		73,7	127	+16	18	12	1	·
		Siegburg	61	1,5	·	2,9	27,1	13,3	0,2	3,6	3,8	0,2	·	0,5	2,6	4,8	0,5	·	·	·	·	·	·	1,5	·	0,2	·	3,6	·	·	0,6	3,8	0,3		71,0	129	+16	18	11	1	·
	Sieg, Agger	Bergneustadt	240	6,1	·	33,5	57,0	34,6	5,5	4,8	3,7	·	·	2,6	31,5	11,5	1,5	6,5	·	·	·	·	·	8,1	·	4,8	·	4,6	·	·	2,6	4,6	·		223,5	226	+125	17	17	1	1
		Rodt-Müllenbach	410	0,0	·	30,5	92,7	28,1	6,4	8,7	4,6	·	·	4,1	32,8	19,4	6,6	2,1	·	0,8	0,4	·	·	5,3	0,0	1,7	·	4,8	0,2	·	2,5	6,6	1,5		266,8	245	+158	21	18	2	2
		Hülsenbusch	308	6,6	·	23,3	85,8	30,5	4,4	6,3	3,0	·	·	4,0	29,0	12,5	6,5	1,7	·	1,0	·	·	·	5,2	0,6	0,5	·	4,6	0,3	·	1,6	4,8	0,4		232,6	240	+136	21	17	2	2
		Loope	118	·	·	11,8	64,3	26,0	5,6	3,4	3,9	·	·	3,6	23,6	0,0	4,9	0,6	·	·	·	·	·	5,1	·	0,7	5,4	·	·	·	0,4	4,9	·		164,2	189	+77	15	12	1	1
		Seelscheid	213	0,8	·	6,6	63,0	18,0	3,4	3,8	·	·	·	3,0	8,4	5,5	3,0	·	·	·	·	·	·	3,6	·	1,2	·	5,8	·	·	0,2	4,0	·		130,3	155	+46	15	13	1	·
		Unterkotten	160	3,3	0,4	12,2	52,5	24,3	9,4	6,3	4,3	·	·	2,2	28,1	8,8	4,9	0,5	·	0,3	0,4	0,0	·	5,2	0,2	1,4	·	5,4	0,1	·	0,5	4,5	0,4		175,6	191	+84	23	15	2	2
	Sieg bis Wupper	Brühl	63	2,2	·	0,9	15,2	11,4	1,0	0,0	4,2	·	·	1,4	2,6	3,1	1,4	0,7	·	·	0,0	·	0,0	0,5	·	0,1	·	4,2	·	·	·	3,5	·		52,4	102	+ 1	15	11	1	·
		Wahn	50	2,0	·	1,7	35,8	17,5	0,5	1,4	5,7	·	·	1,3	4,3	4,4	2,5	0,3	·	·	·	·	·	1,8	·	0,2	·	3,2	·	·	·	0,6	1,3		84,5	160	+32	17	13	1	·
		Köln (Flughafen)	49	1,4	·	1,3	37,8	16,0	2,1	0,2	5,0	·	0,1	1,4	6,4	2,6	4,3	0,3	·	0,1	0,0	·	0,3	2,8	0,0	0,2	·	4,4	·	·	0,0	2,4	0,6		89,7	163	+35	20	13	2	·
		Leverkusen	44	1,2	·	1,1	34,8	17,2	3,1	0,7	4,9	·	0,2	1,6	8,0	2,8	4,5	0,2	·	·	0,1	·	1,1	3,2	·	0,5	·	4,7	·	·	0,4	2,2	·		92,5	197	+46	20	14	1	1
	Wupper	Kreuzberg	373	7,9	·	30,2	60,1	34,7	4,5	11,2	7,7	·	3,1	0,2	37,2	23,4	10,4	1,3	·	·	0,0	1,4	·	5,6	1,6	3,2	·	·	·	1,1	4,4	4,9	0,7		254,8	234	+146	21	19	2	2
		Kleineichen	270	8,0	0,1	26,8	71,2	28,3	8,4	7,9	6,0	·	0,1	0,4	38,2	22,0	9,8	0,7	·	1,0	1,3	·	·	7,4	0,6	4,0	·	3,7	0,1	·	1,6	5,1	3,2		255,9	232	+146	24	18	2	2
		Schwelm	210	6,4	·	25,5	81,0	23,9	4,9	13,1	6,6	0,0	1,1	2,8	39,3	14,9	7,9	0,0	·	0,9	0,0	0,1	1,2	5,2	0,8	2,8	·	1,5	0,1	·	3,6	3,1	0,5		247,2	252	+149	23	18	2	1
		Wuppertal	151	7,3	0,2	20,1	72,8	25,2	4,5	8,1	9,5	·	1,6	2,6	38,9	20,1	9,4	·	·	1,0	0,6	·	2,3	7,1	1,1	3,2	·	2,1	0,0	·	2,8	5,2	0,6		246,3	257	+150	23	20	2	1
		Solingen (Schützenstr.)	252	5,1	·	7,4	50,6	26,9	8,2	2,8	9,8	0,1	0,9	3,2	26,3	10,7	7,0	·	·	0,9	0,7	0,1	0,8	5,9	1,3	4,1	·	3,6	0,1	·	1,9	4,5	1,4		184,3	205	+94	25	18	2	2
		Wermelskirchen	310	8,1	·	5,1	62,3	37,4	6,7	10,4	2,1	·	1,9	1,8	42,1	23,8	3,1	1,2	·	0,3	·	·	0,5	9,6	1,4	0,3	·	7,1	0,3	·	1,5	3,8	1,2		232,0	213	+123	23	19	3	1
	Erft	Münstereifel	290	0,4	·	·	23,8	15,8	1,8	1,3	0,7	·	·	2,4	8,6	6,3	·	0,8	·	·	·	·	0,3	0,7	·	0,8	·	3,1	·	·	·	8,6	1,9		77,3	164	+30	16	10	1	·
		Euskirchen	170	1,9	·	·	10,3	10,5	0,4	·	4,1	·	·	·	2,8	2,6	2,5	0,1	·	·	·	·	·	·	·	0,6	·	1,2	0,1	·	1,5	1,1	2,2		41,9	116	+ 6	15	11	2	·
		Rheinbach	174	4,7	·	·	11,5	10,0	1,5	·	4,2	·	·	1,4	11,0	8,5	·	·	·	·	·	·	·	·	1,0	0,8	·	1,7	·	·	2,1	6,7	·		55,1	134	+14	13	12	1	·
		Metternich	125	1,7	·	0,6	8,5	7,8	0,6	0,0	4,3	·	·	0,9	2,3	3,1	·	0,3	·	0,0	·	·	·	0,2	·	0,0	0,0	2,7	·	·	1,2	4,6	0,0		38,8	86	- 6	14	9	1	1
		Hergarten	337	3,6	·	1,2	36,3	18,4	1,4	0,5	3,4	0,4	·	·	10,1	8,2	2,4	1,2	·	·	0,6	·	·	0,3	·	1,7	·	·	·	·	0,9	3,4	·		94,0	174	+40	17	12	1	·
		Erp	127	1,3	·	0,4	6,2	10,6	0,9	·	4,6	·	·	1,4	2,5	3,2	0,7	0,4	·	·	·	·	0,2	·	·	0,6	·	1,6	·	·	1,0	2,6	·		38,2	93	- 3	16	10	1	·
		Oberbolheim	103	3,7	·	·	12,5	12,4	·	·	3,0	·	·	3,0	4,0	5,5	·	1,0	·	·	·	·	·	·	·	3,4	·	·	·	·	1,2	4,0	2,1		55,8	136	+15	12	12	2	·
	Rhein	Benninghof	130	0,4	·	6,5	60,6	20,5	6,7	7,3	4,2	·	3,3	2,0	17,3	6,0	6,4	·	·	0,4	2,1	0,0	4,5	3,5	0,0	0,7	0,2	1,8	·	·	0,8	5,2	·		160,4	196	+78	19	14	1	2
		Düsseldorf-Gerresh.	67	4,0	·	3,3	58,7	12,5	4,7	4,2	3,2	0,3	1,9	1,9	11,3	2,6	7,8	·	·	2,3	0,2	·	1,2	4,3	1,2	2,5	·	2,7	·	·	·	3,7	·		134,5	211	+71	21	19	1	1
		Krefeld	38	4,5	0,1	4,6	78,7	21,3	5,5	2,5	0,8	·	2,7	1,2	7,2	8,5	7,7	·	·	0,8	2,5	·	0,8	2,2	0,0	0,5	·	2,3	·	·	0,1	2,5	0,3		157,3	328	+109	22	15	1	·
		Duisburg (Bot.Gart.)	39	5,3	·	7,0	71,3	32,3	4,3	4,5	3,9	·	1,5	0,6	15,1	13,6	7,2	·	·	0,6	1,2	0,2	0,6	4,6	2,0	0,6	0,2	0,9	·	·	0,6	3,6	·		181,7	319	+125	23	15	1	·
Ruhr	Quelle bis Möhne	Brunskappel	410	3,3	0,2	13,9	78,4	34,7	3,0	6,2	3,4	·	·	2,4	22,4	16,8	8,2	3,6	·	0,0	·	0,2	·	2,3	·	5,8	·	1,8	1,0	·	2,8	6,8	2,0		219,2	251	+135	20	18	2	2
		Bigge	329	2,4	·	17,5	66,0	38,9	2,4	2,1	8,6	·	·	1,4	16,5	11,0	9,9	2,6	·	0,6	·	0,8	·	4,3	·	2,6	·	1,3	·	·	3,5	4,7	3,0		200,1	247	+119	20	18	2	2
		Enste	300	3,0	·	16,3	68,9	30,2	4,9	3,5	5,2	·	·	2,4	10,1	8,7	6,7	·	·	0,3	·	·	·	3,5	·	2,5	·	0,7	·	·	6,0	6,4	2,8		183,1	241	+101	18	17	2	2

+ Altenahr 160

Flußgebiet		Ort	Seehöhe m	1	2	3	4	5	6	7	8	9	10	11	12	13	14	15	16	17	18	19	20	21	22	23	24	25	26	27	28	29	30	31	Monatssumme mm	% d. Norm.	Abweichung v. d. Norm.	Zahl der Tage mit Niederschl. ≥0.1	≥1.0	≥10.0	☒
Ruhr	Quelle bis Möhne	Eslohe	325	3,4	-	20,7	73,6	35,1	4,9	3,1	8,0	-	-	3,0	21,1	19,5	8,1	3,1	-	0,3	-	0,8	-	3,6	-	3,9	-	1,2	-	-	3,5	4,4	1,7		223,0	266	+139	20	18	2	2
		Arnsberg	189	2,5	-	12,9	76,0	27,4	5,3	5,3	3,2	-	-	2,3	6,2	10,9	4,2	0,6	-	1,1	-	1,5	-	3,1	0,0	2,8	-	2,9	-	-	3,0	3,1	1,7		176,0	241	+103	20	19	-	-
		Allendorf	310	4,1	-	16,9	75,7	34,6	6,9	2,5	-	-	-	3,5	15,7	11,1	6,1	1,4	-	-	-	2,8	-	2,9	-	2,4	-	-	-	-	4,1	6,5	-		197,2	256	+120	16	16	1	1
		Langscheid	335	3,6	-	13,0	70,5	29,1	3,7	3,4	-	-	-	1,9	11,2	10,3	-	-	-	-	-	-	-	11,5	-	2,6	-	-	-	-	-	6,2	1,2		168,2	233	+96	13	13	2	2
	Möhne	Brilon	450	1,8	-	27,8	74,1	39,1	2,1	2,5	7,2	-	-	1,9	7,1	6,0	7,1	2,2	-	-	-	0,5	-	1,6	-	2,9	-	1,0	-	-	5,1	8,4	3,0		201,4	264	+125	19	18	2	2
		Warstein	295	-	-	19,5	66,4	30,1	5,5	3,8	6,2	-	-	4,6	4,3	8,2	4,2	2,1	-	0,8	-	1,1	-	3,9	0,2	1,8	-	0,9	-	-	4,8	2,4	5,7		176,5	290	+116	20	17	2	2
		Möhnetalsperre	185	1,0	-	12,1	50,1	29,6	5,5	2,7	3,8	-	-	2,0	4,5	3,2	2,1	-	-	0,2	-	2,1	0,9	3,9	-	0,6	-	1,9	-	-	1,8	1,9	1,2		131,1	187	+61	20	17	2	1
	Ruhr	Neuenrade	324	6,1	0,2	23,1	76,0	35,2	4,7	4,6	8,1	-	0,1	1,0	22,3	15,8	7,6	1,2	-	1,1	0,1	0,2	-	3,3	0,1	2,6	-	3,2	0,1	-	5,0	9,3	1,2		232,2	290	+152	25	19	2	2
		Langschede	116	2,3	-	17,8	49,2	29,0	5,6	5,2	3,1	-	-	1,2	8,7	17,8	4,1	0,5	-	0,4	-	-	0,5	5,3	-	0,4	-	2,3	-	-	3,6	6,2	-		163,2	326	+113	19	15	1	-
		Iserlohn	288	2,1	-	14,6	77,3	25,8	5,3	6,9	5,5	-	-	1,0	12,1	8,0	5,2	0,1	-	1,3	0,1	0,4	0,4	4,4	-	1,4	0,3	1,6	-	-	3,0	6,2	3,0		186,0	300	+124	23	18	2	-
	Lenne	Kahler Asten	840	3,8	-	16,5	86,6	45,8	4,3	4,2	8,9	0,2	-	2,7	23,5	14,8	11,4	1,2	-	2,6	0,5	0,5	1,6	4,3	0,4	5,0	-	2,4	-	-	6,3	4,3	5,7		257,5	209	+135	24	20	8	3
		Fleckenberg	352	3,1	-	15,5	88,2	35,4	5,0	3,7	5,7	-	-	6,0	34,6	17,2	10,2	2,1	-	1,9	0,1	2,2	0,8	4,2	-	2,5	-	0,5	-	-	3,6	5,8	2,3		250,6	295	+166	22	19	3	2
		Altenhundem	305	4,5	-	24,8	91,2	24,7	6,0	5,4	3,9	0,1	-	5,4	29,8	19,9	8,9	2,8	-	1,6	-	0,4	0,1	3,7	0,1	-	-	2,3	0,1	-	-	10,2	0,7		243,6	320	+168	22	16	2	2
		Olpe	346	4,1	-	27,3	106,9	30,8	5,3	5,5	5,8	-	0,0	3,4	26,7	18,3	6,0	2,4	-	-	0,9	-	-	3,7	0,0	1,3	-	3,1	0,1	-	4,4	5,2	0,3		261,5	275	+167	20	17	2	1
		Pütthof	440	5,1	0,0	26,1	70,7	27,7	4,0	5,5	6,4	0,0	-	1,6	12,3	14,4	6,4	1,3	0,0	1,1	0,0	-	-	3,3	0,2	4,3	0,2	3,0	0,2	-	0,2	4,6	1,2		199,8	196	+98	22	18	5	3
		Attendorn	250	6,4	-	24,7	96,6	39,0	5,0	4,3	7,3	-	-	2,6	27,3	28,5	1,4	2,2	-	-	-	0,4	0,5	2,6	-	1,9	-	2,6	-	-	-	6,1	2,9		262,3	320	+180	19	17	2	-
		Serkenrode	350	4,6	2,3	15,4	71,3	34,5	3,2	6,8	3,0	-	-	0,8	20,9	11,9	18,3	2,1	-	0,4	-	0,5	-	3,7	1,4	2,6	0,1	1,5	0,4	-	1,2	5,2	1,4		213,5	264	+133	24	19	3	2
		Herscheid	438	5,5	0,3	26,2	72,6	35,2	6,2	6,7	8,0	-	-	3,6	32,0	19,9	11,8	1,7	-	2,4	-	0,4	-	5,3	-	2,5	-	1,4	-	-	3,9	4,6	0,8		251,0	264	+156	21	18	2	1
		Lüdenscheid	447	11,0	1,8	33,7	113,4	42,5	6,6	12,4	12,0	-	0,0	3,3	54,4	34,2	4,0	7,5	-	2,6	0,9	0,2	-	8,3	0,1	1,5	-	5,1	0,0	-	3,5	6,2	3,7		368,9	362	+267	23	20	3	2
	Volme	Meinerzhagen	408	8,3	0,1	38,0	109,4	32,0	6,7	10,6	5,7	-	-	4,7	40,2	28,6	10,3	3,6	-	0,2	1,6	0,3	-	7,7	0,3	2,6	-	3,3	0,3	-	4,0	3,7	2,1		324,3	295	+214	24	19	2	2
		Priorei +	170	6,1	1,8	4,8	88,0	24,9	5,0	12,5	5,0	0,2	0,3	2,0	35,0	1,2	3,4	13,1	5,0	0,1	0,1	2,1	1,0	5,2	0,6	2,9	0,4	1,3	2,3	0,1	4,3	2,0	4,2		234,9			30	23	-	-
		Halver	422	15,3	-	30,2	76,1	45,3	6,5	11,4	5,5	-	0,3	2,6	35,2	25,0	15,5	1,5	-	-	-	-	-	6,6	-	4,3	-	3,5	-	-	2,5	8,2	0,3		295,8	287	+193	19	17	2	2
		Ennepetalsperre	273	8,6	-	29,5	82,5	33,7	6,0	10,9	12,0	-	0,7	2,7	38,3	20,0	10,6	-	-	2,0	0,6	-	2,6	6,2	1,0	2,8	-	2,1	0,1	-	2,7	3,5	2,0		281,1	281	+181	23	20	2	2
	Ruhr	Wengern	90	4,4	0,3	18,9	79,9	24,5	4,6	11,6	3,6	-	-	1,4	26,1	21,1	10,5	0,2	-	0,5	-	0,0	1,3	6,0	0,2	0,8	-	1,8	0,0	-	3,2	2,4	1,2		224,5	331	+157	22	17	2	-
		Langenberg	115	5,5	-	18,1	83,5	22,0	4,8	17,4	1,7	-	1,4	4,0	37,4	6,5	6,7	-	-	-	-	-	-	9,2	3,3	-	-	2,0	-	-	-	3,4	-		226,9	258	+139	16	16	1	1
		Essen-Mülh. (Flugh.)	120	4,6	0,0	9,0	71,5	27,3	7,0	8,7	4,0	0,0	1,0	0,9	19,5	13,8	7,1	-	-	1,3	0,9	0,3	0,9	6,0	4,6	0,3	0,1	0,3	0,0	-	1,9	3,9	-		194,9	295	+129	23	16	1	1
Ruhr bis Lippe	Emscher	Dortmund-Brünninghs.	110	3,3	-	9,0	49,0	26,2	4,1	6,7	2,0	-	-	0,3	11,9	12,1	4,9	0,4	-	1,0	0,0	-	0,9	7,7	0,0	0,5	-	0,8	0,0	-	3,2	3,5	0,1		147,6	274	+94	20	14	2	-
		Recklinghausen	101	5,6	-	13,8	45,7	14,7	4,5	8,5	3,2	-	0,2	0,0	23,4	12,7	7,7	0,8	-	0,6	0,7	0,5	-	4,0	2,5	0,0	-	0,0	-	-	1,5	1,3	-		151,9	245	+90	19	14	1	-
		Bochum (Bergschule)	83	4,0	-	12,4	61,8	26,0	6,0	8,2	3,1	0,1	0,5	1,3	18,7	18,7	6,0	0,1	-	0,6	1,9	0,1	1,4	4,9	0,4	0,8	-	1,2	-	-	3,3	0,8	-		182,3	294	+120	24	16	-	-
	R. L.	Dinslaken-Hiesfeld	30	5,7	0,9	7,5	54,5	13,8	4,6	4,8	0,3	-	1,3	-	17,0	9,0	8,2	0,1	-	0,5	1,4	0,2	-	8,1	2,7	0,5	0,2	2,2	0,3	-	1,7	1,9	-		147,4	254	+89	24	16	-	-
Lippe	L.	Paderborn	137	-	-	11,9	40,6	23,4	1,0	3,7	4,4	-	4,0	2,2	6,6	3,1	-	-	-	-	-	-	3,6	-	0,5	-	0,1	-	-	-	1,3	5,0	0,6		112,0	193	+54	16	13	1	-
	Alme	Wewelsburg	215	0,4	-	15,3	40,3	38,3	1,8	3,5	4,9	-	-	4,6	2,5	6,5	2,5	-	-	-	-	-	-	1,1	-	2,2	-	0,8	-	-	1,7	2,3	0,8		129,5	224	+72	17	14	1	1
		Fürstenberg	352	1,5	-	11,0	50,0	47,5	2,0	1,0	4,3	-	-	-	7,0	2,0	3,0	1,2	-	-	-	-	-	4,0	-	-	-	3,5	-	-	2,0	4,3	-		144,3			15	15	1	2
		Blankenrode	382	-	-	8,2	48,6	21,4	0,8	11,2	17,4	-	-	14,6	0,4	-	18,4	-	-	0,0	-	-	-	-	1,2	0,9	-	-	-	-	-	7,1	0,2		150,4	255	+91	13	9	2	2
		Dörenhagen	268	1,3	-	12,5	49,7	42,9	0,4	4,0	10,6	-	-	2,5	3,9	6,0	3,0	-	-	-	-	-	-	3,1	-	-	-	1,6	-	-	1,6	7,1	1,0		151,2	256	+92	16	15	2	2
	Lippe	Lippstadt	79	4,0	-	15,3	30,3	24,4	2,9	4,5	1,5	-	-	1,6	5,6	11,9	6,1	0,1	-	0,0	0,0	0,2	0,5	1,6	0,0	1,1	-	0,8	-	-	1,4	1,6	1,5		116,9	213	+62	20	16	1	1
		Effeln	280	-	-	20,5	50,3	31,1	3,2	1,9	6,0	-	-	4,5	6,1	2,9	2,5	-	-	0,2	-	0,4	-	8,2	0,6	0,7	-	0,3	-	-	2,2	4,3	-		145,9	261	+90	18	13	1	2
		Hovestadt	70	2,3	3,1	6,4	50,6	28,0	1,8	0,7	-	-	0,1	0,6	2,9	12,5	1,8	3,0	-	-	-	1,0	0,6	2,5	-	1,7	-	-	1,3	0,8	-	2,8	-		124,5	240	+73	20	15	-	-
	Ahse	Werl	94	2,1	-	12,7	47,0	27,4	3,4	4,3	4,7	-	-	1,3	5,6	12,9	4,5	-	-	0,0	0,1	0,4	0,0	4,6	0,0	0,0	-	0,8	0,0	-	1,2	2,3	1,2		136,5	263	+85	18	15	1	1
		Hamm	63	2,0	2,7	10,3	42,0	4,0	2,0	1,9	1,2	-	-	-	11,0	4,6	7,6	-	-	-	-	-	-	3,0	-	0,3	-	0,5	-	-	2,0	0,5	-		95,6	177	+42	16	13	1	-
	Lippe	Kappenberg	100	1,2	-	13,2	41,2	23,6	4,6	8,4	2,6	-	-	0,1	7,5	11,4	6,7	1,2	-	-	1,5	-	1,0	1,5	-	-	-	1,0	-	-	0,0	3,1	0,0		129,8	232	+74	17	16	1	-
		Lüdinghausen	58	6,5	1,7	14,8	37,8	12,7	4,3	8,4	-	-	-	0,4	16,7	12,8	7,8	5,3	-	0,7	1,7	1,4	0,4	3,5	1,8	0,8	0,4	0,3	-	-	1,3	3,4	0,5		145,4	260	+89	24	17	2	-
		Dülmen	67	6,4	4,0	6,5	35,5	17,0	7,5	8,6	-	-	-	-	12,0	6,0	6,0	4,0	-	-	-	-	6,0	3,8	-	-	-	-	-	-	-	4,8	-		128,1	233	+73	14	14	1	-
		Hervest-Dorsten	34	6,3	0,3	16,5	43,6	16,4	4,4	11,6	1,9	-	0,4	0,3	18,8	9,5	7,2	0,4	-	0,1	0,3	0,1	1,1	4,2	3,1	0,1	-	-	-	-	2,3	1,2	-		150,1	250	+90	23	15	-	-
Lippe bis Grenze	Rhein	Wesel	24	6,9	0,1	8,6	42,0	11,0	4,6	4,0	0,2	-	0,2	0,1	2,8	6,0	0,2	0,7	-	-	0,4	-	0,3	3,9	1,5	2,7	-	0,1	-	-	5,2	1,8	-		103,3	172	+43	22	13	-	-
		Rees	19	5,5	0,2	9,1	37,3	23,7	6,7	12,1	0,2	-	0,8	-	11,4	3,0	7,1	1,4	-	0,5	3,5	0,1	0,5	4,8	0,8	0,5	-	-	0,1	-	0,6	1,2	-		131,1	234	+75	23	13	-	-
		Kleve	46	8,6	0,7	15,3	35,9	18,0	4,2	18,9	0,5	-	0,9	-	13,2	5,9	9,2	1,2	-	0,4	6,2	3,2	2,0	4,0	1,9	1,3	-	0,2	-	-	0,4	4,4	-		156,5	245	+93	23	17	-	-

+ Runsenohl

Flußgebiet		Ort	Seehöhe m	1	2	3	4	5	6	7	8	9	10	11	12	13	14	15	16	17	18	19	20	21	22	23	24	25	26	27	28	29	30	31	Monatssumme mm	% d. Norm.	Abweichung v. d. Norm.	Zahl der Tage mit Niederschl. ≥0,1	≥1,0	≥10,1	☒
Maas																																								
Roer	R.	Monschau-Dreisteg.	420	4,8	0,6	3,3	46,3	37,3	2,3	0,6	6,7	·	1,1	0,8	10,7	12,9	7,5	2,1	·	0,3	2,9	0,1	0,6	1,5	·	5,1	·	0,6	·	·	6,1	8,7	0,7		163,6	171	+68	24	16	3	3
	Urft	Schmidtheim	568	3,9	·	0,0	5,7	64,4	44,7	5,2	5,0	3,1	1,0	1,6	20,0	15,8	11,3	·	·	1,5	3,3	1,2	1,8	5,8	·	0,4	·	1,3	·	·	1,3	3,9	·		202,2	302	+135	21	20	2	·
		Hollerath	600	4,7	1,4	2,5	91,5	11,7	5,5	4,3	3,5	0,0	0,9	0,0	17,0	12,7	3,8	1,2	0,0	5,4	3,6	0,6	0,3	0,5	3,7	0,3	0,2	0,7	0,0	0,0	2,8	3,9	1,1		183,8	204	+94	25	18	3	2
		Schleiden	380	4,9	·	4,1	60,6	20,9	4,2	2,2	·	·	·	·	21,5	15,2	3,5	4,7	·	0,1	1,6	0,4	·	3,4	4,0	·	·	·	·	·	2,6	4,1	0,1		158,1	264	+98	18	15	3	·
	Inde	R. Drove	180	1,4	·	0,9	22,8	13,7	1,1	·	1,1	·	·	·	8,9	7,2	1,2	0,2	·	·	·	·	0,2	0,2	·	1,3	·	0,0	·	·	·	2,7	0,6		63,5	139	+18	15	10	2	1
		Rötgen (Greppstr.)	440	3,3	·	3,5	55,1	33,5	3,0	1,5	4,8	·	·	1,4	15,2	14,1	5,2	0,6	·	0,8	4,5	1,4	0,6	2,5	·	2,9	0,3	3,1	·	·	2,3	6,6	0,2		166,4	222	+91	23	18	3	3
		Eschweiler	205	0,1	·	0,2	17,2	22,7	2,5	·	1,0	·	·	·	7,5	4,9	3,5	1,0	·	·	0,6	·	·	1,0	·	0,5	·	0,1	·	·	0,3	6,1	·		69,2	133	+17	16	10	1	·
	Wurm	R. Erkelenz	99	3,0	0,1	0,9	67,6	18,0	8,3	1,5	1,1	0,1	0,3	1,0	6,3	10,3	11,7	·	·	·	2,8	0,1	1,0	1,4	·	1,8	·	3,5	·	·	1,5	1,4	0,0		143,7	277	+92	22	17	·	·
		Aachen (Met. Obs.)	202	1,3	0,0	1,3	32,5	22,2	3,8	0,2	3,6	0,0	0,0	0,4	5,6	10,9	4,0	2,1	·	0,0	1,3	0,0	0,7	0,7	·	1,1	·	2,0	·	·	1,5	3,6	1,3		100,1	154	+35	20	16	2	1
		Herzogenrath	163	1,3	0,1	0,7	35,5	26,1	3,6	0,3	2,0	·	·	·	13,9	5,1	5,8	0,0	·	·	3,2	·	1,1	1,5	·	2,3	·	0,5	·	·	·	5,8	·		108,8	188	+51	17	13	1	1
		Linnich	80	1,3	0,1	1,7	69,5	17,4	7,3	2,0	0,7	·	0,1	0,9	8,4	5,3	8,4	·	·	·	2,3	·	1,6	1,7	·	0,8	·	1,8	·	·	2,4	4,0	·		137,7	293	+91	20	15	1	·
	R.	Waldenrath	83	1,1	0,0	1,2	75,1	12,5	7,3	1,0	3,6	·	0,2	1,4	8,4	11,8	7,6	·	·	·	3,3	·	0,7	2,2	0,0	0,8	0,0	2,4	·	·	1,5	4,0	·		146,1	281	+94	19	16	1	·
Roer bis Grenze	M.	Elmpt	63	2,6	0,3	3,8	63,2	19,0	11,7	2,3	1,2	·	0,7	0,8	9,4	1,2	6,4	·	·	·	4,4	0,3	0,9	2,2	0,0	2,1	·	1,2	·	·	0,6	1,8	·		135,1	227	+76	21	15	·	·
	Niers	Jackerath	108	2,0	·	2,3	61,4	32,1	4,4	0,9	1,3	·	·	1,3	4,4	12,4	8,2	·	·	·	3,1	·	2,2	1,1	·	0,5	·	·	·	·	0,2	2,4	·		140,2	281	+90	17	14	1	·
		München-Gladb.-H.	75	3,4	0,3	4,9	69,9	16,5	10,9	3,5	0,7	0,8	0,9	0,9	8,0	4,4	8,2	·	·	·	3,9	·	1,8	2,7	·	0,8	·	1,2	·	·	0,5	2,6	·		146,8	262	+91	21	14	·	·
		Bracht	51	0,7	·	7,5	85,0	23,9	6,1	0,7	0,4	2,1	·	·	9,7	10,6	9,1	·	·	·	8,7	·	4,2	·	·	7,9	·	5,9	·	·	·	0,4	·		182,9	322	+126	16	12	·	·
		Issum	27	6,3	0,9	8,3	64,2	16,0	4,1	3,8	0,2	·	1,4	·	11,6	10,2	9,1	·	·	0,9	5,4	·	1,7	3,0	0,1	2,0	·	0,3	·	·	0,2	4,1	·		153,8	261	+95	21	15	1	1
		Walbeck	35	7,3	0,6	7,0	68,5	16,7	4,9	2,2	0,8	·	1,0	·	9,8	9,8	9,1	0,5	·	0,8	5,3	0,5	2,2	2,9	0,3	1,1	0,1	0,1	·	·	0,5	1,7	·		153,7	256	+94	24	15	·	·
		Keppeln	35	6,6	0,2	6,4	42,5	12,3	7,7	9,5	0,0	·	1,0	·	14,6	2,5	8,6	·	·	0,9	4,4	0,1	1,2	5,7	1,9	0,7	·	0,3	0,0	·	1,2	4,6	·		132,9	242	+78	21	16	1	·
Donau																																								
Quelle bis Iller	Brigach, Bregg	Furtwangen	854	·	18,6	12,6	19,0	0,6	20,1	5,2	8,0	·	·	7,7	15,0	18,7	1,8	39,6	5,7	7,9	4,5	1,7	·	·	·	1,5	1,1	·	0,1	·	2,1	3,7	3,9		199,1	138	+54	22	20	10	4
		Bubenbach	937	0,4	10,4	13,9	13,6	2,0	14,6	2,7	3,0	0,0	·	5,1	10,5	10,9	0,3	29,2	4,7	7,2	4,2	1,3	0,1	·	·	0,4	0,6	·	0,6	0,1	1,7	1,5	5,4		144,4	166	+57	25	18	12	5
		Villingen	720	0,2	9,3	13,4	7,1	0,8	12,2	0,6	1,9	·	·	2,2	8,4	8,4	1,5	29,1	7,0	4,3	4,2	·	·	·	·	·	0,0	·	·	·	0,7	1,4	4,5		117,2	192	+56	19	14	3	·
		Donaueschingen	693	·	5,6	12,8	6,0	·	8,7	3,0	2,9	·	·	0,8	5,8	10,0	0,4	32,6	6,6	3,3	5,6	·	·	·	·	·	0,5	·	·	·	·	0,8	2,7		108,1	208	+56	17	13	2	2
	Donau	Dürrheim	714	·	2,5	12,0	3,0	·	5,2	0,2	2,7	·	·	0,3	6,0	5,3	·	33,6	8,0	2,5	4,5	·	·	·	·	0,2	0,4	·	·	·	·	0,4	4,7		91,5			17	12	2	2
		Riedöschingen	715	0,4	9,2	11,2	6,7	0,0	8,7	2,7	2,1	·	·	0,7	6,2	11,2	0,1	39,6	7,3	2,7	13,7	0,1	·	·	·	0,4	0,2	·	·	·	1,6	0,7	2,3		127,8			21	14	4	3
		Tuttlingen	647	0,4	3,7	17,6	2,8	·	8,7	1,8	1,4	·	·	0,3	5,4	7,4	0,5	35,4	8,4	0,9	7,2	·	·	·	·	0,4	0,3	·	·	·	0,6	6,3	4,1		113,6	219	+62	20	13	4	3
		Fridingen	625	0,2	19,0	3,3	0,3	·	7,3	1,2	1,0	·	·	·	4,2	4,0	·	34,3	8,9	·	5,5	·	·	·	·	0,1	·	·	·	·	0,7	2,4	2,9		95,3	212	+50	16	12	4	3
		Böttingen	910	0,2	11,5	10,0	1,8	·	7,0	0,4	4,4	·	·	0,4	7,1	4,0	0,1	39,9	8,8	0,3	4,0	0,4	·	0,1	·	0,5	1,6	·	·	·	0,5	8,2	3,1		114,3	174	+48	22	13	7	4
		Frohnstetten	785	0,2	13,3	4,5	5,1	0,2	7,2	0,3	1,2	·	·	0,1	5,5	7,9	0,1	30,8	5,6	0,8	5,6	·	·	·	·	0,4	1,5	·	·	·	0,2	2,5	1,1		94,1			21	13	3	2
		Sigmaringen-Gorheim	588	Beobachtungen fehlen																																				
	Lauchert	Genkingen	773	·	17,8	5,6	0,9	·	4,4	1,2	4,6	·	·	·	1,8	6,1	·	27,3	5,1	1,1	0,0	·	·	·	·	3,5	4,6	·	·	·	0,0	7,2	3,0		94,2	152	+32	15	14	3	2
		Trochtelfingen	700	0,4	17,7	7,6	0,2	0,0	5,1	0,3	1,9	·	·	0,4	3,5	6,1	0,3	33,6	6,2	0,0	1,9	0,0	·	·	·	0,9	1,2	·	·	·	0,1	3,6	1,6		92,6	182	+42	19	12	3	3
		Bitz	883	0,9	16,1	7,2	0,8	1,4	7,1	0,5	0,0	·	·	·	6,3	8,1	·	32,1	7,3	·	2,8	·	·	·	·	1,1	2,4	·	·	·	0,3	7,5	0,0		101,9	157	+37	16	12	4	2
	Donau	Otterswang	610	·	9,1	7,1	2,7	·	7,8	3,6	4,3	·	·	0,6	3,4	4,9	·	20,1	8,5	·	11,2	·	·	·	·	0,5	·	·	·	·	·	2,6	2,3		88,7	178	+39	15	13	2	2
		~~Saulgau~~ +	~~586~~	·	10,0	3,0	4,5	·	5,9	1,1	2,4	·	·	0,9	1,8	4,0	·	22,0		8,4		·	·	·	·	·	·	·	·	·	3,7		0,7		68,4	149	+22	15	13	3	2
		~~Riedlingen~~ x	~~540~~	0,6	14,0	2,8	1,2	·	4,8	·	·	·	·	·	4,0	5,8	·	34,6	6,4	·	5,5	·	·	·	·	·	0,0	·	·	·	·	2,8	1,5		84,0			12	11	2	2
	Gr. Lauter	Münsingen	721	0,3	16,2	3,5	0,5	0,3	3,9	0,6	3,6	·	·	0,6	2,9	5,4	0,6	31,3	5,8	0,6	4,1	·	·	·	·	1,8	2,0	0,0	·	·	0,3	5,7	0,7		90,7	165	+36	21	12	5	3
		Frankenhofen	740	0,6	15,6	6,8	0,6	·	3,9	·	3,7	·	·	0,2	3,0	4,9	·	34,0	7,5	·	6,7	·	·	·	·	1,3	0,5	·	·	·	0,5	3,3	·		93,1	190	+44	16	11	2	2
	D.	Ehingen	514	0,4	18,4	5,8	0,6	·	3,7	0,2	0,0	·	·	0,2	1,7	4,1	0,2	22,8	6,2	·	6,7	·	0,0	·	·	0,6	·	0,1	·	·	·	1,3	3,8		76,8	183	+35	17	10	3	2
	Riß	Biberach	540	0,2	15,7	7,9	0,3	·	6,1	0,2	1,7	·	0,0	0,0	1,9	1,2	·	11,1	9,0	0,0	8,5	0,0	0,4	·	·	0,1	0,3	·	·	·	·	3,5	0,7		68,8	152	+24	17	10	2	2
		Schemmerberg	542	0,2	20,2	3,6	·	·	4,9	0,2	1,7	·	·	·	0,2	·	·	10,1	9,2	·	7,7	·	0,9	·	·	1,1	·	·	·	·	·	4,4	0,9		65,3	159	+24	14	9	3	1
	Donau	Ochsenhausen	614	·	15,0	5,0	2,5	·	8,0	·	3,6	·	·	·	3,5	2,0	·	7,5	10,0	·	14,0	·	0,5	·	·	0,0	·	·	·	·	·	1,8	1,2		74,6	149	+25	13	13	2	2
		Rot	605	1,0	11,9	6,1	2,1	·	7,0	·	3,4	0,2	·	·	·	3,9	·	6,8	9,2	·	14,3	·	0,8	·	·	0,3	0,4	·	·	·	·	3,3	·		70,7	122	+13	15	11	1	2

Morgen 602 Fortsetzung folgt

Flußgebiet		Ort	See-höhe m	1	2	3	4	5	6	7	8	9	10	11	12	13	14	15	16	17	18	19	20	21	22	23	24	25	26	27	28	29	30	31	Monatssumme mm	% d. Norm.	Abweichung v. d. Norm.	Zahl der Tage mit Niederschl. ≥0,1	≥1,0	☀ ≤0,1	☒
Iller	Obere Iller	Nebelhorn	1920	1,1	28,5	1,4	2,2	0,7	4,0	3,2	19,2	1,5	·	·	·	3,0	0,4	0,3	2,5	·	21,0	·	0,3	·	·	12,1	2,1	·	·	·	·	·	6,8		110,3			18	14	15	27
		Birgsau	950	0,0	36,2	22,5	3,8	·	3,4	6,5	17,4	1,8	·	·	3,1	8,3	·	0,2	26,1	·	30,2	·	0,1	·	·	3,0	8,9	0,4	·	·	·	9,2	10,8		191,9	165	+76	18	15	10	21
		Oberstdorf	811	0,1	32,4	23,3	2,6	·	3,2	1,9	16,4	3,3	·	·	4,2	6,5	1,3	0,0	26,5	0,1	34,4	·	0,2	·	·	3,1	5,1	0,0	·	·	·	8,1	5,0		176,7	165	+70	19	15	8	6
		Mittelberg	1270	·	39,4	24,6	9,7	·	5,5	4,2	16,4	1,0	·	·	3,4	9,3	·	0,2	25,6	·	32,8	·	0,4	·	·	2,6	3,6	·	·	·	·	5,8	2,7		187,2	151	+63	17	15	13	26
		Rohrmoos	1070	nicht beobachtet																																				
		Sonthofen	735	1,0	26,3	14,2	1,9	·	·	8,6	14,3	0,1	·	·	6,2	8,1	·	3,4	22,1	8,4	21,2	·	·	·	·	2,4	·	·	·	·	·	5,3	2,9		146,4	157	+53	16	15	6	5
		Oberjoch	1136	0,1	33,7	9,7	0,5	0,1	10,8	2,4	14,9	3,2	·	·	5,5	3,2	·	0,8	23,1	·	18,3	·	0,1	·	·	1,9	5,0	0,3	·	·	·	9,4	8,0		151,0	156	+54	20	14	12	22
		Oberdorf, Bad	850	1,3	25,6	10,2	·	·	9,0	3,4	15,3	3,1	·	·	4,9	4,0	·	0,6	24,7	·	29,5	·	·	·	·	1,9	3,3	0,6	·	·	·	8,9	9,2		155,5	183	+71	17	15	5	9
		Immenstadt	731	nicht beobachtet																																				
		Bodelsberg	896	0,3	17,3	8,1	0,5	·	1,8	0,5	5,7	·	·	·	2,8	4,5	0,3	0,1	17,2	·	28,5	·	0,3	·	·	0,7	3,0	·	·	·	·	11,5	3,3		105,4			18	11	6	6
		Kranzegg	860	Beobachtungen fehlen																																				
	Mittlere Iller	Diepolz	1040	·	10,1	21,8	·	·	28,9	7,1	6,3	0,8	·	·	7,0	23,7	0,4	10,1	9,6	·	32,1	·	·	·	·	0,9	7,8	·	·	·	·	2,3	1,0		169,9	145	+53	16	13	7	13
		Martinszell	740	2,2	19,8	10,9	1,5	·	5,1	2,5	8,4	·	·	·	5,3	8,2	0,6	0,1	19,1	·	30,4	·	1,2	·	·	1,1	4,4	·	·	·	·	5,8	4,5		131,1	168	+53	18	16	7	6
		Buchenberg	905	1,2	19,8	21,8	1,7	·	8,0	3,7	10,0	1,4	·	0,0	5,8	12,6	0,5	12,5	0,7	2,3	22,5	1,2	0,0	·	·	3,5	2,5	·	·	·	0,0	9,0	0,0		140,7	144	+43	19	17	10	6
		Krugzell	667	·	14,9	7,0	2,2	·	9,2	0,1	6,1	1,1	·	0,0	3,4	6,5	1,0	1,9	13,3	·	22,6	·	0,1	·	·	1,1	2,7	·	·	·	·	6,4	2,5		102,1	157	+37	18	16	3	2
		Frauenzell	731	4,1	19,1	9,4	4,7	·	5,1	5,8	10,1	·	·	·	4,3	6,4	·	3,2	15,1	·	23,8	·	0,8	·	·	2,2	5,0	·	·	·	·	8,1	·		127,2	159	+47	16	15	2	2
		Ittelsburg	718	·	3,9	8,4	0,3	·	0,5	3,0	6,2	·	·	·	2,3	4,0	0,2	2,4	11,4	·	23,2	·	·	·	·	1,1	·	·	·	·	·	3,3	0,2		70,4	114	+ 8	15	11	3	2
	Untere Iller	Leutkirch	660	·	13,8	8,3	3,1	·	6,2	0,5	10,1	0,1	0,1	0,9	4,2	3,7	0,5	3,1	9,5	0,0	17,7	0,2	0,8	·	0,1	3,4	3,0	0,2	0,2	0,2	0,2	8,6	0,3		99,0	145	+31	26	12	2	2
		Memmingen	634	0,1	11,4	3,8	1,6	·	5,8	0,2	2,3	0,6	·	0,0	3,2	1,1	0,1	2,3	11,4	·	17,3	·	0,3	·	·	2,0	2,3	·	0,0	·	·	3,8	0,3		69,9	145	+22	19	13	5	2
		Jedesheim	500	0,2	18,3	9,0	1,4	·	6,2	·	1,6	0,2	·	·	1,9	1,2	·	11,2	9,3	·	11,6	·	1,2	·	·	0,9	0,1	·	·	·	·	4,0	0,7		79,0			17	13	2	2
Iller bis Lech	Biau	Westerheim	815	0,4	16,9	2,1	0,6	1,0	4,4	3,1	8,1	·	·	1,4	2,3	3,8	·	33,9	5,4	1,6	3,3	·	·	·	·	3,2	5,9	·	·	·	1,3	2,6	5,2		105,5	181	+47	20	18	5	3
		Seissen	707	·	18,8	2,2	0,6	2,6	4,6	0,2	·	·	·	2,5	1,2	7,8	0,4	30,3	5,5	0,3	5,2	·	·	·	·	·	0,6	·	·	·	0,6	1,2	2,7		87,3	162	+33	18	12	3	3
		Bermaringen	650	·	11,2	0,9	·	1,8	4,0	·	0,0	·	·	·	2,1	4,9	·	26,4	18,4	2,1	2,7	·	·	·	1,2	1,7	·	·	·	0,2	0,1	1,3	1,6		80,6	179	+36	16	13	4	2
		Ulm	495	·	21,0	3,2	·	·	3,3	0,2	0,9	·	·	·	1,1	4,3	0,3	22,9	11,0	·	7,7	·	·	·	·	0,3	·	·	6,0	·	·	1,7	2,5		86,4	200	+43	15	11	3	2
	D.	Weißenhorn	500	0,1	19,9	5,5	0,9	·	3,2	0,1	0,9	·	·	0,1	3,0	3,0	·	14,0	5,7	·	11,0	·	0,1	·	·	0,5	·	·	0,2	·	·	3,0	0,3		71,5	184	+33	18	9	3	1
	Günz	Obergünzburg	738	0,1	17,0	8,2	1,3	·	10,2	0,8	3,9	1,5	·	0,1	3,1	4,0	0,2	0,6	13,5	0,1	11,5	·	·	·	·	0,9	3,0	0,2	·	·	·	5,4	0,6		86,2	123	+16	21	12	3	2
		Ottobeuren	660	0,8	12,2	4,8	2,4	·	7,0	·	3,4	·	·	0,2	3,3	1,9	·	2,0	11,1	·	23,8	·	0,0	·	·	1,9	2,2	·	·	·	·	6,8	0,3		84,1	153	+29	16	13	2	2
		Arlesried	650	0,1	17,8	9,7	0,7	·	7,4	·	1,1	·	·	·	2,2	0,4	·	2,9	11,6	·	15,0	·	0,7	·	·	2,1	0,7	·	0,0	·	·	3,4	0,7		76,5	170	+32	16	10	3	2
		Leipheim	475	0,0	20,2	0,7	0,0	·	2,4	0,0	4,3	·	0,0	·	0,6	2,7	·	13,8	5,9	0,1	8,0	0,0	0,2	·	·	0,1	0,1	0,0	0,0	·	0,3	3,5	0,5		63,4	156	+22	16	8	4	1
	Mindel	Mindelheim	607	·	15,7	9,2	3,5	·	9,5	0,2	4,9	·	·	·	3,9	1,5	·	2,9	12,9	·	20,5	·	0,9	·	·	0,5	0,3	·	·	·	·	3,9	0,1		90,4	206	+46	16	11	2	2
		Röfingen	474	0,4	15,0	0,6	0,0	0,0	2,0	3,0	0,0	·	0,0	·	1,4	2,8	0,4	8,0	9,5	0,1	9,5	·	·	·	·	0,5	·	·	·	·	0,1	3,4	2,0		58,7	130	+14	16	10	3	2
		Krumbach	514	0,3	21,8	6,7	3,4	·	5,9	·	7,2	·	·	·	1,5	1,4	·	7,7	10,6	·	12,7	·	0,3	·	·	1,5	·	·	·	·	·	3,9	1,1		86,0	183	+39	15	13	3	2
	Brenz	Heidenheim	494	1,9	14,2	5,7	2,6	0,9	4,7	1,2	2,9	·	·	1,2	2,2	2,0	0,0	26,5	4,3	0,5	4,6	·	0,0	·	·	0,3	0,2	0,0	0,0	·	0,0	5,4	1,9		83,2			19	15	3	2
		Ettlenschieß	656	4,5	13,0	1,6	·	·	4,9	2,7	3,5	·	·	·	3,0	4,2	·	28,6	5,2	0,5	4,5	·	·	·	·	0,3	·	·	·	·	·	2,4	3,1		82,0	164	+32	15	13	2	2
		Gundelfingen	440	2,0	12,2	0,8	0,5	0,0	4,2	0,5	2,7	·	·	1,2	2,2	1,0	0,0	16,8	0,8	·	8,0	·	·	·	·	·	·	·	0,0	·	0,2	0,2	0,0		59,3	145	+18	15	10	4	3
	Donau	Eglingen	549	0,2	13,0	3,2	0,7	0,6	4,2	0,8	1,6	·	·	0,8	2,4	2,9	0,2	22,1	5,9	0,8	6,9	·	·	·	·	0,4	·	·	·	·	·	1,6	2,6		70,9	161	+27	19	11	2	1
		Blindheim (Bhf.)	416	0,3	12,5	0,6	0,0	·	3,5	0,1	2,0	·	·	0,4	1,1	2,0	·	9,6	8,1	·	8,0	0,1	0,0	·	0,0	0,0	·	·	0,1	·	·	2,3	0,4		51,1	138	+14	16	9	2	·
		Stillnau	496	1,9	8,8	4,8	0,1	·	3,6	0,4	0,9	·	·	0,7	3,4	3,4	·	17,7	7,8	·	7,6	·	·	·	·	·	0,4	0,5	·	·	1,2	1,1	0,2		64,5	165	+26	18	11	3	·
	Wörnitz	Wörnitz	488	1,3	10,8	4,4	5,2	9,3	4,3	1,5	1,5	·	·	0,3	8,0	11,8	0,5	8,3	4,8	4,0	2,7	·	0,0	0,5	·	0,5	·	0,7	0,1	·	2,3	0,5	0,3		83,6	158	+31	23	15	2	2
		Dinkelsbühl	440	0,1	15,7	9,6	2,3	1,0	2,1	0,9	1,1	0,2	·	1,7	5,0	7,7	·	15,0	4,0	2,8	2,0	·	·	·	·	·	·	·	·	·	1,4	2,5	2,8		77,9	150	+26	19	16	3	2
		Öttingen	420	0,0	12,1	7,6	1,2	0,7	4,0	1,4	0,5	·	·	1,0	2,1	3,7	0,0	15,9	6,1	1,3	5,8	0,0	·	·	·	0,0	0,0	0,0	0,5	·	0,3	1,7	0,0		65,9	165	+26	17	13	2	·
		Bopfingen	470	3,1	8,3	6,4	·	·	8,6	·	3,2	·	·	·	4,1	4,2	·	5,7	8,0	1,3	4,3	·	·	·	·	1,2	·	0,8	·	·	·	0,3	0,5		60,0	113	+ 7	15	12	3	
		Möttingen	413	·	8,4	1,2	0,0	(1,0)	(3,0)	0,0	(1,0)	·	·	·	1,8	7,7	0,2	17,5	5,9	0,3	4,5	·	·	·	·	·	0,0	0,2	·	·	0,3	1,0	0,2		54,2	155	+19	16	11	3	2
		Donauwörth	415	0,8	9,1	1,1	0,1	0,1	2,9	0,8	1,6	0,0	0,1	·	1,7	6,1	0,0	8,7	8,0	0,0	7,3	0,2	0,1	·	·	0,3	0,3	0,0	0,1	·	0,2	2,2	0,3		52,1	124	+10	22	10	3	·
	Donau	Ziemetshausen	501	0,7	23,6	6,4	1,7	·	4,7	·	4,2	·	·	0,4	1,1	2,2	·	6,9	11,6	·	17,1	·	0,3	·	·	1,1	0,2	·	·	·	·	3,0	1,7		86,9	167	+35	14	13	2	2
		Bliensbach	437	0,2	12,6	0,3	·	·	1,5	0,3	2,0	·	·	0,1	0,2	2,7	1,2	6,0	12,5	·	10,2	·	0,2	·	·	1,0	0,2	·	·	·	0,1	1,3	0,2		52,8	125	+11	19	10	3	3
		Kreppen	460	0,8	28,4	1,9	2,3	·	4,7	0,4	4,5	·	·	·	3,2	1,3	·	4,9	9,8	1,5	13,4	·	·	·	·	0,3	1,4	·	·	·	·	1,8	0,7		82,3			17	13	2	2

Flußgebiet	Ort	Seehöhe m	1	2	3	4	5	6	7	8	9	10	11	12	13	14	15	16	17	18	19	20	21	22	23	24	25	26	27	28	29	30	31	Monatssumme mm	Monatssumme % Norm.	Abweichung v. d. Norm.	Zahl der Tage mit Niederschl. ≥ 0,1	≥ 1,0	≥ 10,0
Lech	Füss	1720	0,8	32,6	11,7	7,1	-	4,6	4,9	18,6	0,6	-	-	1,8	7,6	-	-	21,6	-	29,2	-	-	-	-	2,8	-	-	-	-	2,8	2,4		149,1	152	+51	15	13	15	30
	Lech	1454	-	26,9	13,4	2,6	-	2,4	-	22,6	-	-	-	2,9	7,4	-	-	21,0	-	27,9	-	-	-	-	-	0,4	-	-	-	4,9	2,4		135,8	143	+41	12	12	9	25
	Holzgau	1090	-	20,5	14,2	4,7	-	1,0	2,7	15,4	2,4	-	-	1,7	10,7	-	0,6	18,2	-	25,5	1,5	-	-	-	1,6	0,2	-	-	-	5,7	2,4		129,0	172	+54	17	15	9	23
	Gramais	1318	12,2	23,3	7,9	-	-	4,5	19,8	-	-	-	-	-	12,0	-	5,1	-	3,2	-	-	-	-	-	1,2	2,3	-	-	-	0,0	12,0		96,5	114	+12	13	13	9	13
	Hinterhornbach	1101	7,0	20,6	2,5	6,9	-	7,8	1,9	2,8	0,8	0,8	-	0,5	7,5	0,2	1,7	6,5	3,1	6,9	-	1,6	2,0	1,3	4,7	0,0	1,4	1,0	0,2	0,0	0,4	0,2		89,3	90	-10	25	18	7	5
	Namlos	1263	-	21,5	22,6	-	-	1,9	5,9	9,4	1,0	-	-	-	5,9	-	-	20,0	-	30,0	-	-	-	-	2,0	3,0	0,3	-	-	-	7,5	5,0		138,0	175	+69	14	13	7	20
	Forchach	905	0,2	22,3	20,0	0,8	-	2,0	2,1	9,4	0,2	-	-	-	6,4	-	-	18,3	-	28,0	-	-	-	-	0,9	0,2	-	-	-	-	1,9	1,8		114,5	145	+36	15	10	6	5
	Höfen	869	-	38,0	21,0	21,6	-	2,4	2,8	6,4	-	-	-	-	-	-	-	9,6	-	4,6	-	-	-	-	5,2	-	-	-	-	-	25,2	8,4		145,2	180	+64	11	11	4	4
	Berwang	1336	-	13,4	22,2	0,6	-	-	3,2	7,2	0,4	-	-	0,5	6,4	-	-	5,3	-	25,0	-	-	-	-	8,8	-	-	-	-	-	2,7	8,8		104,5	131	+25	13	10	7	23
	Plansee	976	-	21,6	16,4	2,7	-	2,8	1,6	10,5	2,6	-	-	2,9	9,1	0,0	-	19,4	-	29,0	-	-	-	-	-	3,4	1,9	-	-	-	7,0	4,3		135,2	153	+47	15	15	8	5
	Tannheim	1094	-	45,5	18,0	4,0	0,6	4,3	0,0	13,1	-	-	-	0,8	10,0	-	0,2	20,4	-	22,3	-	-	-	-	0,6	-	-	-	-	-	5,0	4,0		148,8	167	+60	14	10	7	20
	Reutte	900	0,5	19,0	9,0	2,4	-	1,4	0,7	7,7	2,0	-	-	0,3	2,9	0,5	0,8	17,2	4,7	23,2	-	-	-	-	1,2	1,8	0,1	-	-	-	13,8	5,2		114,4	150	+38	20	14	7	4
	Fallmühle	928	-	21,0	18,0	-	2,0	8,5	3,0	6,5	5,5	-	-	8,0	8,0	-	2,0	18,0	-	21,0	-	-	-	-	3,0	9,0	-	-	-	-	9,0	11,0		153,5	157	+56	16	16	6	2
	Horn	796	0,4	16,1	6,5	0,3	0,1	2,5	0,1	4,8	0,2	-	0,0	2,2	3,6	-	0,5	20,1	-	26,5	0,3	-	-	-	1,0	13,0	1,0	-	-	-	18,5	11,0		128,7	204	+66	20	13	5	4
	Neuschwanstein	965	-	17,0	4,7	-	-	-	-	9,0	1,6	-	-	0,8	2,0	-	2,4	19,8	-	27,6	-	-	-	-	1,0	15,4	1,0	-	-	-	26,0	17,2		145,5	220	+80	14	13	8	2
	Buching	810	0,4	16,2	6,3	0,1	-	0,9	-	6,6	3,2	-	-	0,9	0,8	-	1,0	18,7	-	28,8	-	0,1	-	-	1,2	15,0	0,9	-	-	-	15,8	7,0		123,9	210	+65	18	11	5	4
	Lechbruck	730	0,0	14,2	3,4	1,0	-	1,3	0,8	3,1	0,3	-	-	1,5	2,4	0,0	0,0	18,2	-	28,5	-	-	-	-	0,9	6,1	0,8	-	-	-	12,3	4,0		98,8	170	+41	16	12	5	2
	Herzogsägmühle	704	0,8	10,9	8,0	-	-	0,6	0,7	2,2	0,6	-	-	1,0	3,1	-	2,1	15,3	-	20,5	-	-	-	-	1,1	6,7	-	-	-	0,9	5,3	6,4		85,2			17	12	4	2
	Denklingen	700	0,6	14,5	9,5	-	-	6,3	0,2	2,6	-	-	-	0,9	1,3	-	0,2	13,8	-	19,8	-	-	-	-	0,6	2,8	0,2	-	-	-	7,2	0,5		81,0	159	+30	16	9	2	2
	Landsberg a. L.	630	0,0	12,8	9,1	1,4	-	8,5	0,0	2,5	0,0	-	-	0,1	1,8	-	1,8	12,5	-	20,6	-	0,1	-	-	1,7	1,8	0,0	-	-	-	3,1	0,7		78,5	151	+27	15	12	2	2
	Lager Lechfeld	550	0,0	15,2	6,0	2,0	0,0	6,7	0,1	1,8	-	-	-	3,3	1,1	0,0	3,6	12,1	0,0	16,3	-	0,0	-	-	1,0	0,3	-	-	-	-	2,6	1,0		73,1	170	+30	15	13	2	2
	Issing	720	0,5	13,3	12,0	0,9	-	9,3	0,4	7,4	0,2	-	-	1,1	1,7	-	0,5	13,9	-	21,9	-	0,1	-	-	1,7	2,3	0,4	0,1	-	-	3,2	0,6		90,5	199	+34	20	11	2	1
	Augsburg-St. Stefan	490	-	22,3	0,5	1,9	-	4,1	0,1	3,0	-	-	-	3,1	0,4	-	2,7	13,5	-	14,7	-	-	-	-	0,3	0,4	-	-	-	-	2,0	0,7		69,7	155	+25	15	9	2	2
Wertach	Wertach	915	-	18,2	18,7	0,6	-	5,5	5,3	10,6	0,1	-	-	5,1	7,1	-	1,1	18,7	-	34,5	-	-	-	-	-	8,8	-	-	-	-	10,0	5,1		149,4	145	+46	15	13	7	3
	Nesselwang	868	0,4	20,3	10,0	1,1	-	2,9	3,7	5,8	1,8	-	-	7,1	6,6	1,1	0,1	18,8	-	33,8	-	-	-	-	2,3	8,1	-	-	-	-	8,7	3,2		135,8	166	+54	18	16	7	5
	Mittersulzberg	909	1,3	15,6	1,6	1,2	-	3,2	2,3	1,6	1,8	-	-	3,7	3,5	0,5	3,2	26,4	-	23,7	0,8	-	-	-	0,6	14,3	2,1	-	-	-	11,5	7,6		126,5	190	+60	20	17	8	4
	Unterthingau	772	0,4	16,8	8,8	0,8	-	4,2	1,3	2,8	1,7	-	-	4,5	5,0	-	0,2	13,5	0,1	24,1	-	-	-	-	1,8	2,8	0,5	-	-	-	7,2	0,3		96,8	230	+55	19	13	2	2
	Kaufbeuren	700	1,1	14,0	8,5	1,7	-	9,5	0,4	4,2	0,8	-	-	2,5	2,3	0,2	1,6	13,4	-	26,4	-	-	-	-	1,1	2,7	-	-	-	-	5,0	0,6		96,0			18	15	2	2
	Ingenried	660	0,6	12,9	6,3	0,8	-	9,5	0,4	3,5	-	-	-	-	3,1	-	2,4	14,6	-	24,6	-	-	-	-	0,8	1,1	0,0	-	-	-	5,4	0,0		86,0	169	+35	14	10	2	2
	Türkheim	599	0,5	15,7	12,7	12,2	-	7,9	0,1	5,2	-	-	-	2,3	2,5	3,5	-	16,6	-	19,9	-	-	0,1	-	2,2	1,5	0,5	-	-	-	6,1	1,7		111,2	238	+64	18	14	2	2
	Auerberg	1055	-	13,1	2,8	1,0	-	1,0	0,9	4,6	-	-	-	1,1	2,5	-	1,6	15,4	-	24,6	-	-	-	-	2,1	6,6	-	-	-	-	14,6	1,1		93,0	153	+32	15	14	6	8
	Krottenhill	885	-	16,2	20,3	-	-	-	-	9,3	-	-	-	-	3,7	-	2,1	16,5	-	22,3	-	-	-	-	2,9	5,8	1,2	-	-	-	11,2	9,4		122,9	190	+68	12	12	3	3
	Hiltenfingen	558	-	14,5	8,9	0,5	-	6,7	0,0	2,0	-	-	-	2,5	1,9	0,0	4,0	12,2	-	15,1	-	0,1	-	-	-	0,0	-	0,0	-	-	2,0	0,6		71,0	170	+29	13	10	2	2
	Holzhausen	610	-	13,2	11,0	2,8	-	8,6	0,3	3,8	-	-	-	0,1	2,0	-	3,9	15,1	-	22,0	-	-	-	-	1,5	1,1	-	-	-	-	6,2	1,1		92,7	178	+41	15	13	2	2
L.	Rain a. L.	402	-	0,8	-	-	-	2,1	1,0	1,1	-	-	-	2,3	5,9	-	6,1	3,8	-	7,4	-	-	-	-	-	0,2	-	-	-	-	0,5	0,3		31,5			12	8	-	-
Lech bis Paar	Neuburg a. D.	388	0,6	7,8	3,7	0,0	0,0	2,0	0,5	0,9	-	-	-	0,0	8,6	-	6,1	9,0	-	9,6	-	0,3	-	-	0,4	0,4	-	0,3	-	0,0	1,4	0,0		51,6	126	+11	15	8	3	-
	Ammerfeld	644	9,5	8,5	6,9	-	1,2	3,8	2,1	3,5	-	-	-	3,1	8,7	-	7,2	8,1	-	8,5	-	-	-	-	-	-	-	1,2	-	-	0,0	0,0		72,3	168	+29	13	13	2	-
	Ingolstadt	371	0,7	7,6	4,7	-	-	0,6	1,8	1,5	-	-	-	0,4	7,1	-	6,0	9,7	-	10,5	-	0,5	-	-	0,6	0,3	-	-	-	-	2,4	-		54,4	126	+14	15	9	1	1
Paar	Freienried	527	1,2	22,4	0,7	1,1	-	6,3	-	1,2	-	-	-	1,6	0,7	-	2,3	10,3	-	13,4	-	0,0	-	-	0,8	-	-	-	-	-	1,5	0,6		64,1			14	10	2	2
	Pörnbach	400	0,4	15,0	2,8	0,5	-	2,4	0,7	1,7	-	-	-	0,0	5,9	0,1	3,7	10,6	-	14,8	-	-	-	-	1,7	0,2	-	-	-	-	2,5	0,5		63,5	155	+23	16	10	2	2
	Ludwigsmoos	380	-	11,8	2,3	-	-	1,8	-	2,2	-	-	-	-	7,5	-	4,5	11,2	-	11,9	-	-	-	-	-	1,4	-	-	-	-	2,9	-		57,5	160	+22	10	10	1	1
Ilm	Scheyern	481	0,3	15,0	1,7	0,2	-	3,7	0,9	1,4	-	-	-	1,6	4,2	-	2,3	10,4	0,0	13,7	-	0,2	-	-	0,8	0,2	0,0	-	-	-	1,5	1,4		59,5	132	+25	17	11	2	-
	Geisenfeld	384	0,3	8,9	3,6	-	0,2	1,8	1,4	1,7	-	-	-	0,5	5,1	-	4,3	11,4	0,1	10,8	0,1	-	-	-	0,9	0,4	-	0,1	-	-	2,0	0,0		53,6	131	+13	18	10	2	2
D.	Neustadt a. D.	350		9,8		-	-	2,1	3,2	-	-	-	-	-	4,8	-	10,2	8,8	-	10,9	-	-	-	-	1,5	-	-	-	-	-	1,8	-		53,1	130	+12	11	11	1	-
Altmühl	Elbersroth	450	0,4	14,8	5,1	1,1	4,1	3,5	2,1	1,5	-	-	0,6	4,4	6,1	0,9	10,3	4,3	2,3	3,7	-	-	0,3	-	0,8	0,4	0,8	0,0	-	2,2	0,8	0,6		71,3	146	+22	24	15	3	3
	Burk	470	4,1	13,1	12,9	2,3	0,4	3,2	1,9	2,2	-	-	0,3	2,8	7,0	-	15,0	3,8	3,3	2,0	0,2	0,1	-	0,1	0,2	0,3	0,3	0,1	-	2,2	0,3	0,1		78,2	167	+31	25	14	3	-
	Gunzenhausen	420	1,3	16,8	4,8	0,8	0,6	2,7	0,0	-	-	-	0,8	1,8	6,8	0,2	12,2	4,4	2,3	3,3	-	-	-	-	0,8	0,7	-	-	-	1,7	0,6	0,2		62,8	146	+20	19	11	2	-

Lech — Lech bis Paar — Paar — Ilm — Donau — Altmühl

Flußgebiet		Ort	Seehöhe m	1	2	3	4	5	6	7	8	9	10	11	12	13	14	15	16	17	18	19	20	21	22	23	24	25	26	27	28	29	30	31	Monatssumme mm	% d. Norm.	Abweichung v. d. Norm.	Zahl der Tage mit Niederschl. ≥0.1	≥1.0	≥0.1	⊠
Lech bis Naab	Altmühl	Rehlingen	457	9,5	11,8	8,3	2,2	·	3,4	0,7	0,4	·	·	·	0,8	4,3	·	12,3	8,6	·	6,2	·	·	·	·	·	0,3	·	·	·	2,0	0,0		70,8	136	+19	14	10	2	·
		Eichstätt	388	0,9	11,1	3,7	0,2	0,0	2,5	0,8	2,3	·	·	·	0,7	10,2	·	6,0	9,0	·	7,9	0,1	·	·	·	0,4	0,5	·	0,0	·	0,0	1,0	0,0		57,1	124	+11	16	9	2	·
		Denkendorf	483	2,6	10,2	4,0	·	·	2,0	·	2,6	·	·	·	·	13,8	·	6,7	8,0	·	7,8	·	·	·	·	·	·	·	·	·	·	3,0	·		61,1	139	+15	10	10	1	1
		Thalmässing	410	0,4	11,1	2,2	1,1	0,7	1,8	1,7	0,7	·	·	0,4	1,1	9,5	·	9,5	5,4	0,3	7,3	·	·	·	·	·	·	0,5	·	·	1,1	0,7	·		55,5	118	+ 9	18	11	·	·
		Mühlhausen	400	6,4	5,8	3,2	·	0,3	0,4	0,3	·	·	·	·	1,6	9,2	1,2	6,4	8,2	·	2,8	·	·	·	·	1,4	0,6	0,4	·	·	·	0,3	·		48,5	116	+ 7	16	10	·	·
		Daßwang	521	2,1	8,5	3,0	2,2	0,5	3,8	1,2	0,6	·	·	·	0,6	10,2	·	6,2	7,1	·	11,8	·	·	·	·	0,5	0,3	·	0,5	·	·	0,4	·		59,5	124	+12	17	10	1	·
		Dietfurt a. A.	364	1,8	10,5	2,0	·	0,6	1,9	0,9	1,6	·	·	·	0,5	11,5	0,1	5,7	8,9	·	9,9	·	·	·	·	0,9	1,1	·	·	·	1,1	1,8	0,3		61,1	153	+21	18	12	2	·
	Altmühl bis Naab	Kehlheim	350	1,2	7,7	3,5	0,3	0,0	2,5	1,2	3,5	·	·	·	0,0	8,7	·	7,5	12,2	·	16,1	·	·	·	·	0,0	·	·	·	·	·	2,4	·		66,8	155	+24	12	11	1	·
		Velburg	510	2,1	9,8	4,9	6,7	6,0	4,1	4,7	0,9	·	·	·	3,3	8,5	6,9	5,7	6,4	0,4	10,2	0,1	0,1	0,2	·	·	0,6	0,3	0,2	·	·	2,2	·		84,1	145	+26	22	14	1	1
		Painten	498	1,5	9,5	2,7	·	·	2,1	0,4	4,7	·	·	·	·	7,9	·	6,7	9,0	·	12,5	0,1	0,3	0,2	·	0,3	0,2	·	·	·	0,3	0,5	0,3		59,2	129	+13	18	9	3	·
Naab	Waldnaab	Bärnau	600	1,8	10,0	4,6	21,0	15,0	3,0	3,2	3,8	·	·	·	4,3	27,1	1,5	·	2,1	·	14,9	·	·	·	·	·	1,2	0,2	·	·	·	0,6	0,2		104,5	180	+47	17	14	5	2
		Tirschenreuth	500	0,5	10,0	4,2	24,6	5,1	3,2	4,1	3,5	·	·	0,4	3,6	24,4	2,1	1,9	1,4	0,3	13,7	1,0	·	·	·	0,4	0,5	0,2	0,4	·	·	1,1	·		102,5	244	+61	22	16	·	·
		Brandt i. Opf.	576	7,0	10,7	11,3	28,5	36,0	5,5	6,5	·	·	·	·	13,5	14,5	·	2,8	1,0	·	12,0	·	·	·	·	·	·	·	·	·	0,0	·	3,0		142,3	168	+57	13	13	1	3
		Steinwald-Waldhaus	822	4,2	12,2	7,7	27,0	42,4	5,2	6,2	5,2	·	·	·	8,1	16,5	3,6	4,5	·	·	14,5	·	·	·	·	2,5	·	·	·	·	0,9	·	1,0		161,7			16	15	6	2
		Erbendorf	510	2,7	14,1	3,7	7,4	18,3	6,9	4,5	3,6	·	·	·	6,8	24,6	3,2	2,8	2,1	·	15,4	0,0	0,9	·	·	0,2	·	·	·	·	0,1	·	0,0		117,3	173	+49	17	14	1	·
		Flossenbürg	620	3,8	12,0	1,5	22,7	16,3	3,8	1,6	4,4	·	·	·	2,1	20,1	2,2	1,7	·	·	15,2	·	·	·	·	·	·	1,2	0,0	·	·	·	0,4		109,0			15	14	2	1
		Weiden	398	0,9	11,2	2,1	1,6	9,1	3,9	2,0	0,2	·	·	2,0	3,2	14,2	1,8	2,8	0,8	·	11,8	·	0,1	·	·	·	·	·	·	·	0,9	·	·		68,6	153	+24	17	12	·	·
	Heidenaab	Kemnath	456	2,3	10,5	3,6	8,1	13,0	4,5	3,4	5,4	·	·	·	7,2	15,2	2,0	2,5	1,5	1,1	13,1	2,2	0,0	·	·	0,8	0,3	0,2	·	·	0,4	0,1	0,4		97,8	185	+45	22	16	3	·
		Pressath	425	7,9	12,2	2,6	5,3	18,6	4,8	4,6	2,9	·	·	·	4,9	16,3	2,1	4,3	3,0	0,4	15,8	·	·	·	·	0,4	·	·	·	·	0,4	·	0,3		106,8	227	+60	18	14	·	·
		Heinersreuth	515	2,6	11,6	3,9	23,6	23,2	6,8	4,9	2,3	·	·	·	8,2	16,8	2,7	4,8	0,9	1,6	13,4	0,4	·	·	·	·	·	0,2	·	·	·	1,0	0,5		129,4	288	+74	19	15	3	4
		Weiherhammer	390	1,8	12,8	1,7	2,0	9,6	2,1	1,7	1,6	·	·	·	3,2	23,6	2,9	2,2	3,7	·	12,2	·	·	·	·	·	·	·	·	·	1,3	·	0,3		82,7	184	+38	16	15	2	·
	Pfreind	Oberfahrenberg	802	5,2	12,3	1,5	5,5	8,0	4,2	1,7	1,3	·	·	·	4,6	16,3	4,4	6,3	5,7	1,3	0,2	·	·	·	·	·	·	0,1	0,0	0,0	0,2	·	·		78,8	134	+20	17	14	8	2
		Dammelsdorf	440	0,9	8,2	4,2	1,4	5,6	4,3	2,4	0,6	·	·	·	4,1	21,3	0,6	2,0	5,6	·	17,4	·	·	·	·	·	1,0	·	·	·	·	·	0,0		79,6			15	12	1	·
		~~Neudorf b. Pfraumbg.~~ +	~~623~~	8,5	10,5	4,5	11,9	16,4	5,5	1,6	·	·	·	·	2,3	18,3	2,8	1,1	4,7	8,7	7,6	·	·	·	·	·	·	0,3	·	·	1,3	·	1,2		107,2			17	16	1	·
		Lohma	500	3,3	11,7	3,9	4,8	12,9	3,6	·	1,9	·	·	·	2,2	18,3	2,2	4,0	·	·	11,7	0,9	·	·	·	·	0,2	·	·	·	1,2	0,7	0,3		101,8			17	13	4	4
	Schwarzach	Waldmünchen	510	3,0	11,7	8,6	3,8	11,8	3,3	0,8	0,5	·	·	·	1,3	18,7	·	4,0	9,0	·	7,7	0,3	0,3	·	·	1,0	1,7	·	·	·	·	1,2	0,5		89,2	175	+38	19	14	2	·
		Grafenkirchen	510	1,5	12,3	4,3	3,2	3,4	2,4	0,6	1,4	·	·	0,0	2,0	11,3	0,3	4,3	9,3	·	9,7	0,8	0,1	·	·	0,5	0,0	·	0,3	·	0,2	0,8	0,5		69,2	124	+13	21	12	4	1
		Schönsee	655	3,6	1,4	4,8	9,1	11,6	5,7	2,6	1,3	·	·	·	4,1	25,6	1,4	1,2	8,1	·	10,6	·	·	·	·	·	·	1,1	·	·	1,3	0,3	0,2		94,0	159	+35	18	16	5	5
		Dieterskirchen	500	4,1	7,1	5,0	3,0	5,1	4,4	5,1	3,0	·	·	·	2,4	17,8	0,7	4,1	7,7	·	17,0	0,4	·	·	·	·	·	0,7	·	·	·	0,0	1,6		89,2	162	+34	17	14	2	1
	N.	Schwarzenfeld	363	5,1	8,9	4,8	·	2,6	1,9	1,8	2,6	·	·	·	5,1	7,9	4,1	4,9	15,6	·	9,8	·	·	·	·	·	·	·	0,9	3,1	4,2	0,9	1,1		84,3	180	+47	18	16	6	5
	Vils	Großschönbrunn	450	4,9	8,4	7,9	6,2	16,7	5,1	5,0	·	·	·	·	6,1	15,4	5,1	5,8	·	·	16,4	·	·	·	·	·	·	·	·	·	·	·	·		93,0	186	+43	12	12	·	·
		Edelsfeld	521	3,6	13,7	6,2	21,3	22,0	4,4	5,1	0,9	·	·	·	7,4	14,5	1,3	6,2	3,2	3,0	11,3	·	·	·	·	·	·	·	·	·	·	0,0	0,9		125,0	232	+71	16	14	1	1
		Amberg (Maria-Hilf-Berg)	519	0,9	11,9	2,6	3,9	6,5	2,5	2,3	2,1	·	·	·	6,4	14,8	·	5,0	5,3	·	14,8	0,2	·	0,4	·	·	1,5	·	·	0,4	0,3	0,1	·		81,9	174	+35	19	14	1	1
		Ursensollen	540	1,0	10,2	1,3	14,5	6,0	4,2	2,3	1,5	·	0,0	·	7,4	11,2	2,5	6,7	2,8	0,0	10,7	1,6	0,1	·	·	0,0	0,2	0,0	·	0,0	1,7	0,3	0,2		86,4	210	+45	20	16	5	2
		Schmidmühlen	355	1,2	9,1	3,1	4,7	3,1	4,4	0,4	2,0	·	·	·	3,4	14,6	0,3	5,3	6,7	·	18,0	0,3	·	·	·	·	0,0	·	·	·	0,1	3,5	0,0		80,2	164	+31	17	13	1	·
Regen	Schwarzer Regen	Eisenstein	794	0,2	22,0	13,5	38,1	8,4	1,6	2,5	1,7	·	·	·	0,2	9,6	0,4	2,5	11,2	·	4,4	·	0,2	0,3	·	0,1	0,4	0,1	0,4	·	·	1,4	1,0		120,2	140	+34	22	13	7	6
		~~Schachtenbach~~ ×	~~900~~												Beobachtungen fehlen																									
		Zwiesler Waldhaus	700	·	24,0	12,7	54,8	8,8	3,5	0,9	0,1	·	·	·	1,7	8,4	0,1	1,9	14,2	·	2,4	·	3,3	0,9	·	·	1,1	0,3	·	·	0,1	1,5	1,8		142,5	185	+66	20	14	4	3
		Zwiesel	590	2,3	14,6	6,8	13,4	0,2	3,3	2,9	3,1	·	·	·	0,7	7,1	0,1	0,6	12,3	·	7,3	0,0	0,3	0,1	·	0,2	2,4	0,9	1,6	·	·	0,3	2,1		82,6	123	+16	22	13	3	3
		Buchenau	750	4,3	16,4	16,0	33,4	4,2	3,0	3,4	0,3	·	·	·	0,3	5,1	·	·	0,4	·	16,3	·	·	·	·	0,3	·	·	0,4	·	·	0,4	·		104,2	112	+11	15	9	2	·
		Regen	522	1,8	11,3	8,0	24,2	·	·	2,2	·	·	·	·	0,0	4,3	·	·	10,0	·	1,6	·	·	·	·	·	0,5	0,3	1,2	·	·	0,9	·		66,3	111	+ 6	12	9	3	·
		Bodenmais	680	2,5	21,6	6,5	11,5	0,3	2,1	0,3	0,4	·	·	·	·	6,3	·	2,1	10,3	·	7,7	0,1	·	·	0,2	·	1,5	0,4	0,3	·	0,1	2,0	0,1		76,4	103	+ 2	20	11	6	1
		Gotteszell	568	1,4	13,0	7,9	17,0	0,6	2,8	2,4	1,7	·	·	·	2,0	11,8	·	1,5	13,3	·	7,0	·	·	0,2	·	0,5	0,1	0,2	·	·	·	1,1	0,9		85,4	126	+17	19	13	2	1
		Ödwies	1029												Beobachtungen fehlen																									
		Oberried	580	2,8	21,9	8,5	9,4	2,0	1,6	0,3	0,2	·	·	·	0,0	5,1	0,0	2,5	9,4	·	8,1	0,0	0,1	·	·	0,2	0,8	0,0	0,6	·	0,0	1,7	0,2		75,4	116	+10	18	10	4	1
		Viechtach	432	0,4	12,5	4,5	2,5	0,2	1,0	·	2,5	·	·	·	·	5,8	·	2,7	10,3	·	7,8	·	·	·	·	·	1,0	·	6,8	·	·	2,2	0,2		60,4	123	+11	15	12	3	·
		Höllenstein	400	0,5	14,1	6,1	0,9	0,7	1,1	2,5	0,6	·	·	·	·	4,7	·	3,5	11,9	·	8,2	·	·	0,5	·	1,0	1,6	·	·	·	·	1,8	0,1		59,8	142	+18	17	11	3	2

+ St. Katharina 515 × Gr. Arbersee 920

Flußgebiet		Ort	See-höhe m	1	2	3	4	5	6	7	8	9	10	11	12	13	14	15	16	17	18	19	20	21	22	23	24	25	26	27	28	29	30	31	Monatssumme mm	Monatssumme % d. Norm.	Abweichung v. d. Norm.	Zahl der Tage mit Niederschl. ≥ 0.1 mm	Niederschl. ≥ 1.0 mm	✳ ≥ 0.1 mm	⊠
Regen	Schwarzer Regen bis Mündung	Kleiner Arbersee	920	4,1	28,8	13,1	24,9	8,3	5,0	0,3	·	·	5,1	0,1	8,4	1,0	4,5	10,0	·	·	5,1	·	·	1,0	·	0,0	2,3	0,1	·	·	2,5	1,3	3,0		128,9	123	+24	20	17	5	7
		Osserschutzhaus	1285	12,3	16,6	7,1	1,2	18,1	1,6	·	·	·	·	·	6,7	1,2	1,4	7,6	7,3	·	11,2	·	·	·	·	·	·	·	·	·	·	·	·		92,3			12	12	6	6
		Lam	575	2,6	12,3	8,1	6,1	5,2	1,2	0,3	1,5	·	·	·	·	9,1	1,0	2,4	12,6	·	6,3	0,5	·	·	·	·	1,7	·	·	·	0,0	2,6	0,0		73,5	133	+19	16	14	3	3
		Hohenbogen	903												Beobachtungen fehlen																								
		Kötzting	408												Beobachtungen fehlen																								
		Neumark	452	1,1	9,8	7,8	3,6	6,4	1,6	3,4	·	·	·	·	1,4	9,2	0,9	3,6	4,5	·	·	·	·	·	·	0,8	0,4	·	·	·	·	1,5	0,5		56,5	105	+ 4	16	12	1	1
		Furth i. W.	400	7,6	14,7	2,1	·	0,3	0,2	·	·	·	·	·	3,7	1,1	0,0	·	·	·	·	·	·	·	·	2,2	·	·	·	·	·	0,0	0,0		31,9	84	- 6	8	6	2	-
		Cham	400	0,5	11,3	4,5	0,6	1,1	2,3	0,3	0,8	·	·	·	0,5	5,9	0,0	4,2	10,0	·	9,5	0,3	·	·	·	0,5	0,0	·	0,3	·	·	0,5	0,0		53,1	143	+16	17	8	3	1
		Roding	370	6,6	7,8	2,4	0,3	0,0	1,3	1,5	1,4	·	·	·	0,7	12,3	·	6,4	10,5	·	11,3	·	·	·	·	·	·	0,0	0,4	·	·	·	·		62,9	157	+23	13	10	2	2
		Falkenstein i. O.	580	1,4	12,6	4,1	3,5	0,6	1,7	0,8	2,7	·	·	0,1	0,3	13,3	·	6,6	10,6	·	12,6	0,2	·	·	·	1,0	0,1	0,0	0,2	·	·	0,8	0,6		73,8	142	+22	20	11	4	3
		Bruck bei Nittenau	368	1,0	8,5	3,6	0,8	2,0	3,0	0,3	1,6	·	·	·	0,9	12,3	0,3	5,5	8,5	·	13,4	1,0	·	·	·	0,4	0,3	·	0,4	·	·	0,2	0,7		64,7	157	+24	20	11	1	2
		Regenstauf	339	1,5	6,7	2,2	0,8	0,1	1,9	0,8	0,9	·	·	·	0,3	10,7	0,0	6,8	8,9	·	13,1	·	·	·	·	1,0	·	0,2	·	·	·	0,2	0,6		56,7	160	+21	17	9	2	-
Regen bis Isar	Donau	~~Regensburg~~ +	~~344~~	0,5	9,6	1,0	0,4	0,0	1,4	3,5	0,8	·	·	0,0	0,3	9,2	0,0	5,7	9,6	·	12,3	·	0,0	·	·	1,0	0,0	0,0	0,0	·	0,0	1,7	0,2		57,2	163	+22	15	10	2	-
		Wörth a. D.	340	5,1	10,5	2,3	0,6	·	·	·	·	·	·	·	·	11,2	1,4	2,6	8,9	·	12,4	·	·	·	·	·	·	·	·	·	·	0,0	0,0		55,0	131	+13	9	8	·	-
		Ludmannsdorf	470	0,7	7,5	7,8	0,6	0,0	1,9	1,1	0,2	·	·	·	0,1	0,4	·	6,1	11,7	·	10,6	·	0,3	·	·	0,6	0,8	·	·	·	·	2,4	0,0		52,8	126	+11	16	8	2	2
		Eggmühl	365	0,4	8,3	3,5	·	·	1,4	0,7	0,4	·	·	·	0,1	11,2	·	7,5	10,2	·	14,3	·	·	·	·	1,7	0,3	·	·	·	·	0,1	1,8		61,9	155	+22	15	9	2	-
		Ergoldsbach	417	1,5	6,5	3,5	1,5	·	2,2	0,7	3,2	·	·	·	1,2	6,0	·	2,4	8,4	·	15,2	0,0	0,0	·	·	1,2	0,8	·	0,5	·	·	1,3	0,5		56,6	142	+17	17	13	2	-
		Straubing	329	2,7	8,0	1,7	0,7	·	2,4	1,0	0,6	·	·	·	0,6	4,2	·	0,1	10,9	0,0	9,1	0,0	0,0	·	·	1,5	0,2	·	0,8	·	·	2,4	0,8		47,7	114	+ 6	17	10	2	-
		Puchhausen	370	1,1	3,2	5,8	1,2	·	1,7	3,4	0,9	0,5	·	·	0,0	·	·	6,6	11,6	·	9,2	·	·	·	·	1,0	·	0,6	0,7	0,0	·	1,8	13,0		62,3			16	12	1	-
		Stallwang	351	4,3	11,3	3,8	4,2	0,9	2,0	1,1	0,0	·	·	·	2,1	10,7	5,1	0,0	10,0	0,0	13,0	·	·	·	·	·	0,0	·	·	·	·	0,9	0,0		69,4	131	+16	13	11	3	2
		Englmar	881	6,8	18,7	2,6	3,5	1,3	3,4	0,0	·	·	·	·	6,9	8,2	·	9,2	1,6	0,0	15,8	·	·	·	·	1,4	0,0	0,8	1,8	·	·	5,2	5,9		93,1	137	+25	16	15	3	2
		Metten	315	0,3	10,6	3,7	13,1	0,1	3,7	2,0	2,5	·	·	·	1,1	1,8	·	·	11,4	0,1	8,3	0,4	0,2	·	·	0,1	1,3	0,2	0,6	·	·	1,4	0,0		62,9	110	+ 6	20	12	5	3
Isar	Quelle bis Loisach	Scharnitz	963	·	10,2	3,7	0,5	·	·	2,7	6,5	2,8	·	·	4,3	·	·	·	10,3	·	6,9	·	1,2	·	·	·	4,1	2,1	·	·	·	6,3	7,4		69,0	101	+ 1	14	13	8	2
		Seefeld	1176	·	9,0	6,7	·	·	·	2,8	·	·	·	·	3,4	·	·	·	12,0	·	7,5	·	0,9	·	·	1,2	·	·	·	·	·	0,5	1,0		44,8	66	-23	10	8	7	13
		Oberleutasch	1126	·	10,3	4,8	1,7	·	·	1,9	4,2	0,3	·	·	1,8	3,7	·	·	10,6	·	10,1	·	1,0	·	·	1,1	1,3	0,2	·	·	·	2,8	2,9		58,7	90	- 6	16	14	9	11
		Mittenwald	918	0,2	2,7	5,8	0,5	·	0,0	2,8	4,9	3,7	·	·	3,5	5,4	·	·	14,8	·	11,9	·	1,0	·	·	1,5	3,2	0,3	·	·	·	5,0	7,3		74,5	115	+10	17	14	9	8
		Hinterriß	930	0,2	13,9	4,0	1,0	·	·	2,8	5,9	·	·	·	3,2	4,1	·	·	14,1	·	17,2	1,2	1,0	·	·	1,5	5,7	0,8	·	·	·	9,6	7,8		94,0	108	+ 7	17	15	7	6
		Vereinsalpe	1406	·	19,8	·	·	·	0,8	4,7	6,3	1,8	·	·	3,8	2,2	·	0,8	16,1	·	13,2	·	1,2	·	·	4,8	9,3	·	·	·	·	15,3	15,3		115,4			15	13	12	23
		Vorderriß	783	·	11,9	4,6	·	·	·	2,0	8,9	2,8	·	·	2,7	4,3	·	·	18,0	·	13,2	0,1	·	·	·	2,7	4,4	0,4	·	·	·	6,8	6,3		89,1	111	+ 9	15	13	6	2
		Fall a. d. Isar	741	·	17,0	2,5	3,2	·	0,1	12,4	7,8	5,3	·	·	2,4	3,8	·	·	16,9	·	15,9	·	2,1	·	·	1,6	6,9	2,8	·	·	·	11,0	11,0		122,7	148	+40	17	16	3	3
		Obernach	1000	·	11,2	5,2	1,3	0,4	0,3	1,7	4,5	5,0	·	·	1,5	4,5	0,6	·	17,0	·	15,2	0,2	0,7	·	·	0,8	2,5	0,9	·	·	·	5,2	3,4		81,8			20	13	7	2
		Herzogstandhaus	1575	1,8	15,2	4,7	·	·	·	·	7,3	2,4	·	·	6,3	8,5	·	7,6	9,3	·	6,2	·	·	·	·	2,5	12,4	·	·	·	6,9	16,2	3,8		111,1	129	+25	15	15	12	30
		Jachenau	791	·	18,6	0,3	·	·	·	0,2	(5,0)	(3,5)	·	·	·	7,7	·	·	25,4	·	12,3	·	·	·	·	6,3	4,6	0,2	·	·	·	6,8	7,9		98,8	128	+22	13	10	4	3
		Lenggries	682	·	14,1	9,2	3,2	1,6	0,5	1,2	5,6	3,9	·	·	3,3	4,0	·	·	15,7	·	10,1	·	1,5	·	·	0,5	8,7	0,8	·	·	·	7,3	16,0		107,2			18	15	3	2
		Marienstein	800	·	14,1	9,7	3,4	·	1,2	0,7	9,3	·	·	1,2	3,7	1,5	·	·	18,7	·	16,4	·	1,9	·	·	1,9	17,0	3,2	·	·	·	9,1	14,5		127,5	158	+47	17	16	5	2
		Tölz, Bad	690	0,3	15,5	9,6	1,4	0,0	1,3	0,3	6,3	1,7	·	0,0	2,7	3,1	0,0	·	13,8	0,1	15,4	·	0,9	·	·	2,1	11,0	2,9	0,1	·	·	8,2	8,7		105,4	149	+34	20	15	4	2
	Loisach	Ehrwald	993	·	8,9	10,2	·	·	·	6,1	3,5	·	·	·	0,6	6,3	·	·	5,7	·	6,1	·	·	·	·	·	·	3,3	·	·	·	6,2	10,4		67,3	103	+ 2	11	10	·	-
		Griesen	822	·	12,8	12,4	0,9	·	0,7	·	8,4	·	·	·	4,7	3,1	·	2,4	19,0	·	22,3	·	4,9	·	·	1,5	6,2	0,6	0,2	·	·	5,0	4,5		109,6	152	+28	17	13	4	3
		Grainau	760	0,1	13,6	9,9	0,2	·	0,8	0,2	7,2	0,7	·	0,1	·	5,2	0,7	·	9,2	·	25,1	·	·	·	·	2,0	4,4	0,6	·	·	·	7,1	6,5		93,6	144	+29	18	10	3	8
		Zugspitze	2962	·	10,1	5,4	1,4	·	0,1	5,4	4,1	1,1	·	0,2	2,3	6,0	·	·	10,1	·	17,1	·	1,9	·	·	0,8	1,7	·	·	·	·	15,1	5,5		88,3	79	-23	17	14	17	30
		Raintalerhof	964	6,4	13,7	8,7	0,3	·	·	1,5	8,3	2,5	·	·	3,0	5,5	·	0,2	10,0	10,3	20,9	·	·	·	·	3,0	3,4	0,1	·	·	·	7,7	3,7		109,2	144	+33	18	15	12	8
		Partenkirchen	690	0,2	14,0	8,3	1,4	·	0,6	0,9	6,3	1,9	·	·	1,9	4,2	0,7	·	16,1	·	21,5	·	·	·	·	2,1	2,4	0,4	·	·	·	3,3	7,3		93,5	148	+31	18	13	4	3
		Oberau	655	0,4	10,8	6,1	0,6	·	0,4	0,3	6,2	3,0	·	·	1,2	3,1	0,5	·	16,5	·	22,8	·	·	·	·	1,2	5,4	1,4	·	·	·	8,9	8,9		97,7	144	+30	18	13	2	2
		Eschenlohe	639	·	10,0	4,5	0,0	·	0,3	0,5	6,8	1,5	·	·	1,8	4,3	·	·	16,7	·	23,4	·	·	·	·	·	11,4	0,3	·	·	·	13,5	10,6		105,6	182	+48	14	11	2	2
		Murnau	696	·	10,7	1,9	0,1	·	·	5,8	2,8	(2,0)	·	·	0,3	1,8	0,0	·	17,8	·	26,3	·	0,1	·	·	0,0	10,8	1,9	·	·	·	10,1	5,9		98,3	175	+43	15	12	3	2
		Kochel	605	0,4	11,6	3,1	0,5	·	1,5	0,7	8,9	5,1	·	·	1,5	2,5	·	·	20,5	·	21,2	·	0,7	·	·	1,1	18,8	2,5	·	·	·	12,7	7,1		120,4	188	+54	18	14	4	2
		~~Blindau~~	~~601~~	0,0	3,1	4,3	0,3	·	0,1	0,0	1,1	1,0	·	·	0,0	1,1			10,1	·	21,3	·	0,1	·	·	0,0	3,1	2,3	·	·	·	10,3	3,0		55,4	100	-76	11	11	5	5

+ Obertraubling 330

Flußgebiet		Ort	See-höhe m	1	2	3	4	5	6	7	8	9	10	11	12	13	14	15	16	17	18	19	20	21	22	23	24	25	26	27	28	29	30	31	Monatssumme mm	% d. Norm.	Abweichung v. d. Norm.	Zahl der Tage mit Niederschl. ≥0.1	≥1.0	☀ ≤0.1	☒
Isar	Loisach	Blomberghaus	1250	nicht beobachtet																																			
		Königsdorf	626	0,6	14,0	7,6	·	·	2,4	0,8	4,8	1,0	·	·	1,6	2,9	·	·	15,4	·	29,8	·	0,8	·	·	1,3	10,8	0,5	·	·	·	7,2	5,3		105,8	185	+44	17	13	2	2
		Puppling	590	0,2	15,6	10,4	0,2	·	2,8	0,4	2,6	0,2	·	·	0,4	2,1	·	·	13,8	·	16,7	·	·	·	·	·	8,9	0,5	·	·	·	3,6	3,1		81,5	146	+26	16	10	2	2
	Loisach bis Amper	Deisenhofen	574	0,2	12,9	8,7	1,2	·	5,4	0,2	3,5	·	·	·	·	·	·	·	16,2	·	16,0	·	·	·	·	0,3	7,6	0,3	·	·	·	3,3	6,7		82,5			14	10	2	3
		München-Sternwarte	529	0,4	13,9	7,5	1,2	·	10,5	0,5	3,6	·	·	0,1	0,2	1,8	·	·	12,4	·	18,9	0,1	0,2	·	·	0,3	5,7	0,1	·	·	·	3,4	1,8		82,6	169	+34	19	11	2	2
		Otterfing	669	·	12,0	9,1	·	·	1,8	·	5,6	0,4	·	·	1,5	4,4	·	·	13,2	·	13,1	·	0,4	·	·	0,5	9,5	1,9	·	·	·	5,7	5,2		84,3	134	+21	15	12	2	2
		Eglfing	537	1,6	10,0	7,8	1,3	·	7,8	0,7	4,2	·	·	·	·	1,2	·	·	12,8	·	14,1	·	0,8	·	·	1,4	11,4	·	·	·	·	3,0	0,1		78,2	166	+31	15	12	2	2
		Weihenstephan	497	0,1	22,7	0,6	0,1	·	6,7	1,7	4,1	·	·	·	1,6	3,0	·	0,0	9,5	·	12,4	·	·	·	·	1,5	2,1	·	·	·	·	1,9	0,3		68,3	158	+25	15	11	2	·
		Finsing	495	Beob. Stelle aufgehoben																																			
	Amper, Ammer	Linderhof	937	2,0	36,0	2,4	1,5	·	·	0,8	8,0	1,6	·	·	1,4	6,3	·	·	17,2	·	21,4	0,1	0,0	·	·	0,8	4,0	0,0	·	·	·	15,1	8,4		127,0	124	+25	16	13	6	12
		Kloster Ettal	878	1,3	14,7	6,7	0,8	·	0,9	0,4	5,8	3,7	·	·	1,8	3,8	·	0,2	16,9	·	25,4	0,2	0,0	·	·	1,4	4,2	1,7	·	·	·	10,9	8,8		109,6	139	+21	19	14	9	11
		Unterammergau	830	0,5	18,0	7,8	1,0	·	1,4	0,5	5,3	2,8	·	·	2,0	3,5	1,1	·	18,1	·	20,8	·	·	·	·	0,4	6,3	0,9	·	·	·	8,2	8,6		107,2			18	14	7	6
		Böbing	744	·	14,5	6,1	·	·	1,2	1,0	4,1	0,5	·	·	1,5	2,1	·	0,2	18,0	·	19,1	·	0,0	·	·	0,0	6,5	2,4	·	·	·	6,5	3,4		87,1	147	+28	15	13	3	3
		Hohenpeissenberg	994	0,0	9,4	5,3	0,0	·	1,1	0,0	2,3	0,3	·	·	2,0	3,0	·	0,0	13,1	·	17,3	·	·	·	·	2,1	5,6	0,2	·	·	·	5,9	2,0		69,6	135	+16	14	12	9	4
		Weilheim	566	0,9	12,8	6,4	0,3	·	1,2	·	3,6	·	·	·	1,2	1,6	·	2,8	14,5	·	15,8	0,6	·	·	·	0,9	4,5	·	·	·	·	5,5	1,1		73,7	164	+29	16	12	2	2
		Diessen	630	0,5	12,4	12,4	0,0	·	·	4,0	0,4	3,2	0,1	0,1	0,5	1 5	·	0,0	13,5	0,2	20,3	0,0	0,0	0,0	·	0,0	2,1	0,2	0,1	0,1	·	2,0	0,5		74,1	161	+28	19	9	2	1
	Amper	Seefeld	565	3,5	9,7	10,1	0,8	·	7,6	0,6	3,5	·	·	0,1	0,4	1,5	·	·	11,9	·	18,5	·	0,2	·	·	1,4	2,6	·	·	·	·	3,4	0,4		76,2	161	+29	17	11	2	2
		St. Ottilien	590	·	15,3	17,0	1,1	·	9,0	0,0	(2,5)	·	·	·	0,0	(1,5)	·	·	16,5	·	18,9	·	·	·	·	0,8	3,5	·	·	·	·	2,5	(0,5)		89,1	186	+41	12	10	2	·
		Haspelmoor	529	0,2	17,0	6,6	3,0	0,2	6,0	0,2	2,5	·	·	·	2,5	0,8	·	2,7	10,4	·	19,5	·	·	·	·	1,2	0,2	·	·	·	·	3,1	2,7		78,8			17	12	2	2
		Dachau	477	0,2	16,5	2,4	0,8	·	7,1	0,8	1,6	·	·	·	0,6	0,4	·	0,0	10,1	·	13,8	·	0,2	·	·	0,4	1,1	·	·	·	·	1,8	0,2		58,0	135	+15	16	8	2	1
		Seeshaupt	597	1,0	15,5	4,5	0,3	·	5,5	0,2	(1,5)	·	·	·	0,5	1,6	·	·	16,0	·	21,9	·	·	·	·	0,6	8,1	2,1	·	·	·	5,0	1,5		85,8	168	+35	16	12	2	2
		Traubing	670	1,2	14,0	10,5	0,0	·	3,0	0,8	3,7	·	·	0,5	0,3	1,0	0,2	0,1	15,0	0,0	23,8	0,1	0,1	·	·	1,2	5,0	0,1	0,0	0,2	·	5,4	1,8		88,0	169	+36	21	12	2	2
		Pasing	526	0,1	12,5	8,5	1,3	·	10,0	1,7	1,9	0,3	·	·	0,0	1,7	·	·	11,0	·	13,7	0,2	0,1	·	·	0,7	2,9	0,2	0,1	0,1	·	2,3	1,5		70,5	141	+21	20	12	2	2
		München-Observatorium Riem 524	~~507~~	0,2	12,8	10,5	0,5	0,0	8,8	0,8	2,7	1,8	·	·	0,1	1,5	·	·	8,9	·	14,0	·	0,3	·	·	1,1	5,5	0,1	·	·	·	2,4	0,1		72,1			18	11	2	2
		Nandlstadt	464	1,2	15,2	2,6	2,2	·	5,3	0,0	2,2	·	·	·	2,9	3,8	·	2,7	8,4	·	10,7	·	·	·	·	1,2	1,7	·	·	·	·	1,2	·		61,3	157	+22	14	14	1	·
	Amper bis Mdg.	Erding	460	0,2	22,4	0,8	0,1	0,0	8,5	0,5	3,4	·	·	·	0,3	1,8	·	0,0	10,5	·	14,7	·	·	·	·	1,0	5,5	·	0,0	·	·	2,7	0,0		72,4			14	9	1	·
		Moosburg	410	0,0	12,7	4,7	0,5	·	4,1	2,4	1,6	·	·	·	1,1	2,4	·	·	8,9	·	13,1	0,2	·	·	·	1,1	4,0	·	·	·	·	0,8	0,3		57,9	148	+19	15	11	2	·
		Landshut	392	·	16,2	2,4	1,0	·	4,1	2,5	1,1	·	·	·	1,7	2,2	·	1,7	10,4	·	13,7	·	·	·	·	1,2	2,9	·	·	·	0,0	3,2	·		64,3	173	+25	14	14	1	1
		Dingolfing	360	1,5	9,4	4,5	2,2	·	4,2	0,6	1,3	·	·	·	1,0	2,3	·	·	9,7	·	7,8	·	·	·	·	0,7	2,4	·	0,9	·	·	1,8	·		50,3			15	12	1	·
		Landau a. Isar	339	0,8	9,4	3,7	1,3	·	3,8	0,9	1,3	·	·	·	0,7	2,9	·	·	10,4	0,2	6,9	0,2	0,1	·	·	0,8	1,1	·	0,5	·	·	2,2	0,7		47,9	120	+ 8	19	10	3	·
Isar bis Inn	Isar bis Vils	Rohrstetten	450	3,9	9,9	5,8	21,0	3,2	4,9	1,2	1,1	·	·	·	1,0	5,1	·	2,3	9,9	0,2	(5,0)	·	·	·	·	0,2	0,3	·	0,9	0,0	·	2,3	0,2		78,4	107	+ 5	19	14	3	1
		Osterhofen	310	0,5	11,2	2,1	7,2	0,0	5,9	1,0	2,9	·	·	·	0,2	2,7	·	·	12,0	0,3	8,7	0,2	0,1	·	·	0,9	1,8	0,1	1,2	·	·	2,5	0,5		62,0	126	+13	20	12	4	2
		Schöllnach	370	1,3	9,8	4,5	20,2	1,4	5,1	0,8	1,7	·	·	·	·	4,8	·	·	10,6	·	7,8	·	·	·	·	1,1	4,1	·	1,1	·	·	1,2	0,9		76,4	125	+15	16	14	3	1
	Vils	Ratzing b. Taufkirch. [a. V.	464	0,3	15,0	1,2	·	·	10,2	0,5	2,8	·	·	·	0,7	1,1	·	·	10,4	·	8,5	0,1	·	·	·	0,9	3,1	0,3	·	·	·	1,0	·		56,1	124	+11	15	9	1	2
		Vilsbiburg	449	0,4	16,2	4,1	0,7	·	6,3	1,2	2,1	·	·	·	2,3	1,4	·	·	11,5	·	9,3	·	·	·	·	0,2	2,1	·	·	·	·	1,1	2,3		61,2	133	+15	15	12	2	·
		Oberhausen	400	·	12,3	5,2	0,3	·	6,5	·	(1,0)	·	·	·	·	5,1	·	·	11,2	2,3	7,1	0,3	·	·	·	0,0	1,8	·	·	·	·	1,8	0,5		55,4	129	+12	13	10	2	·
		Schönau i. Ndb.	435	0,8	13,5	7,0	0,4	·	6,9	·	1,9	·	·	·	0,7	1,6	·	·	11,8	·	9,4	·	0,2	0,1	·	0,4	2,6	·	·	·	·	0,6	·		57,9	132	+14	15	8	2	·
		Haidenburg	350	3,0	8,5	0,6	4,0	·	6,5	1,0	4,6	·	·	·	1,0	1,7	·	·	12,3	·	6,9	0,2	·	·	·	1,1	2,4	·	·	·	·	1,0	2,9		57,7	131	+14	16	14	2	2
		Schweicklberg	378	0,5	12,5	4,7	7,8	·	7,0	0,9	3,0	·	·	·	0,8	2,2	·	·	12,1	·	9,6	·	·	·	·	2,6	1,2	·	0,9	·	·	3,8	0,3		69,9	137	+19	16	11	3	2
	Vils bis Ilz	Ortenburg	348	1,5	10,8	4,5	2,1	·	5,0	·	2,7	·	·	·	(0,5)	(2,0)	·	·	10,8	·	6,2	·	0,8	·	·	1,6	2,0	·	·	·	·	1,1	·		51,6	109	+ 5	14	12	2	·
		Ruderting	440	1,0	14,3	4,6	19,4	4,0	6,4	2,0	1,4	·	·	·	1,4	2,1	·	·	8,2	·	9,0	·	·	·	·	2,5	1,0	0,1	0,5	·	·	0,1	1,5		79,5	162	+21	18	15	4	1
		Passau-Kachlet	305	0,4	11,2	3,6	14,9	0,0	4,0	1,2	0,9	·	0,1	·	0,6	2,3	·	·	7,8	·	7,0	0,0	0,3	·	·	0,9	2,4	0,4	0,5	·	·	0,0	2,5		61,0	117	+ 9	18	10	3	2
	Ilz	Diensthütte bei Bachelsee	875	22,1	15,5	56,2	2,8	5,0	8,2	0,4		·	·	·	10,7	·	·	·	14,0	1,0	11,1	·	·	·	1,5	·	2,3	·	·	·	1,6	4,1		156,5	140	+44	15	14	5	7
		Kirchdorf	690	0,2	10,0	4,2	2,5	1,3	3,5	2,2	·	·	·	·	0,1	9,5	·	·	9,4	4,1	8,2	·	2,5	·	·	1,1	2,1	0,9	1,1	·	·	1,0	2,3		66,3	107	+ 4	19	16	5	3
		Klingenbrunn	820	3,7	12,7	9,4	12,1	1,7	4,2	4,1	2,9	·	·	·	4,6	2,9	3,7	2,4	6,4	·	5,1	·	3,5	·	·	1,1	1,1	0,0	0,2	2,5	·	3,1	·		86,4	131	+20	20	18	3	4
		Schönberg	564	1,3	8,2	8,5	10,8	6,5	5,0	3,5	·	·	·	·	0,0	9,2	0,0	·	12,1	·	10,4	0,0	·	0,4	0,1	1,8	·	·	2,5	·	·	0,0	0,0		80,3	130	+18	14	12	1	1
		St. Oswald	830	1,1	9,4	9,9	7,0	1,7	4,3	1,6	0,5	·	·	·	0,0	8,6	0,0	·	12,0	0,0	9,8	0,3	0,1	0,2	0,0	0,3	0,9	·	1,1	·	·	·	0,9		69,7	87	-10	18	11	2	3

Flußgebiet		Ort	Seehöhe m	1	2	3	4	5	6	7	8	9	10	11	12	13	14	15	16	17	18	19	20	21	22	23	24	25	26	27	28	29	30	31	Monatssumme mm	% d. Norm.	Abweichung v. d. Norm.	Zahl der Tage mit Niederschl. ≥0.1	≥1.0	≥10	☀ ≤0.1	☒
Isar bis Inn	Ilz	Finsterau (Post)	1000	2,8	19,8	16,6	61,8	5,6	6,5	4,2	·	·	·	·	0,2	14,5	·	0,1	11,8	·	5,3	·	0,2	0,3	·	·	0,2	·	·	·	0,3	1,7		151,9	174	+65	17	11	4	6
		Kreuzberg i.B.W.	819	Beobachtungen fehlen																																				
		Mauth	820	1,5	18,3	8,2	19,4	2,2	6,8	4,1	·	·	·	·	0,1	8,9	0,1	·	9,8	·	8,6	·	·	0,9	·	0,1	0,6	·	0,1	·	·	0,6	3,2		93,5	125	+19	18	11	5	6
		Duschlberg	900	1,1	16,7	7,6	10,4	3,5	5,5	0,4	·	·	·	·	0,3	9,2	·	·	11,7	·	5,6	0,3	·	·	·	·	0,5	2,4	·	·	·	1,6	0,9		77,7			16	11	4	3
		Röhrnbach	430	0,2	12,1	4,3	12,5	3,0	5,7	1,8	0,7	·	·	·	1,2	5,2	·	·	10,7	·	8,3	·	0,5	0,2	0,0	1,0	2,8	0,0	1,4	·	·	0,3	1,7		73,6	120	+13	19	14	3	4
		Roitham	500	1,6	13,2	5,9	22,9	2,5	5,1	1,3	·	·	·	1,5	0,6	3,6	·	·	9,5	·	8,3	·	·	·	·	1,9	1,5	·	1,1	·	·	0,4	2,2		83,1	126	+17	17	15	3	3
Inn	Grenze bis Sanna	Nauders	1362	unvollständig beobachtet																																				
		Spiß	1628	·	13,6	8,6	·	·	·	4,6	3,8	·	·	·	·	3,1	·	·	26,0	26,2	47,3	·	·	·	·	·	4,0	·	·	·	5,0	10,0		152,2	250	+91	11	11	9	11
		Ried i. Oberinntal	877	0,0	10,0	5,0	1,0	·	·	1,1	2,6	0,6	·	·	·	2,8	·	·	13,4	0,6	20,2	0,8	·	·	·	·	0,2	·	·	·	·	0,0	0,1		58,4	172	+24	13	8	9	1
		Obladis	1386	·	11,5	·	6,2	·	·	0,8	8,7	0,4	·	·	·	4,5	·	·	11,5	·	24,3	·	·	·	·	·	·	·	·	·	·	0,5	2,6		71,0	170	+29	10	7	4	17
		Feuchten	1285	·	12,3	4,1	·	·	·	1,8	2,3	·	·	·	0,3	5,2	·	·	13,6	·	17,1	·	0,6	·	·	4,3	·	·	·	·	·	0,4	0,5		62,5	152	+22	12	8	9	16
		Landeck	813	·	8,2	4,2	1,2	·	·	1,6	9,6	0,0	·	·	·	3,4	·	·	19,2	·	28,8	·	·	·	·	0,5	·	·	·	·	·	0,0	0,0		76,7	148	+25	9	8	4	6
	Sanna	Waldhäusl a. A.	1627	0,2	26,7	12,8	2,9	·	3,5	6,2	9,9	0,7	·	·	1,8	7,9	·	·	17,5	·	59,5	·	0,0	·	·	0,0	7,2	·	·	·	·	4,4	1,5		162,7			15	13	10	26
		St. Anton a. Arlb.	1307	·	4,6	35,1	3,0	·	1,0	2,5	3,8	·	·	·	·	1,2	·	·	10,9	·	38,3	2,0	·	·	·	1,8	·	·	·	·	·	1,6	0,7		106,5	135	+28	13	12	8	19
		Galtür	1590	·	18,4	5,8	0,4	·	·	1,8	6,2	·	·	·	·	4,0	·	·	8,0	·	19,5	·	·	·	·	0,6	·	·	·	·	·	4,6	2,2		71,5			11	9	6	20
		See	1073	·	12,9	11,5	2,3	·	·	2,0	2,7	1,3	·	·	1,2	5,2	·	·	22,1	·	42,7	·	·	·	·	0,9	·	·	·	·	·	0,2	2,8		107,8	183	+49	13	11	6	19
	Inn	Fernpass	1209	unvollständig beobachtet																																				
		Imst	826	0,0	7,6	6,9	1,2	·	0,0	2,2	3,0	·	·	·	2,5	3,0	·	·	15,0	·	21,5	·	·	·	·	2,1	·	·	·	·	·	0,0	0,0		65,0	138	+18	10	10	4	·
		Plangeroß	1616	0,1	13,9	0,7	1,4	·	·	0,8	5,2	0,0	·	·	0,5	3,5	·	·	11,1	·	15,3	·	·	·	·	0,8	1,3	·	·	·	·	3,5	2,9		61,0	103	+ 2	14	9	12	25
		St. Leonhard	1371	0,2	9,7	4,7	3,1	·	·	3,5	3,9	0,9	·	·	0,6	4,9	·	·	12,3	·	14,6	0,2	·	·	·	0,7	0,9	0,2	·	·	·	1,5	0,9		62,8	139	+18	17	9	12	22
		Rietzenried	1080	0,0	7,9	5,0	1,3	·	0,0	2,3	2,3	0,1	·	·	0,6	3,2	·	·	16,9	·	21,9	·	·	·	·	0,8	0,3	0,1	·	·	·	1,2	0,3		64,2			15	9	6	11
	Ötz	Vent	1892	·	8,4	·	·	·	·	2,4	0,6	·	·	·	·	1,8	·	·	9,9	·	7,7	·	1,8	·	·	0,2	1,3	0,1	·	·	·	1,3	0,4		35,9	78	-10	12	8	9	21
		Obergurgl	1927	·	6,6	3,0	·	·	·	4,2	1,2	·	·	·	3,0	·	·	·	2,3	·	22,1	·	2,9	·	·	5,4	·	·	·	·	·	2,1	5,8		58,6			11	11	9	24
		Sölden	1377	·	10,8	5,4	0,6	·	·	1,6	0,0	·	·	·	·	5,2	·	·	20,3	·	15,6	·	0,5	·	·	1,2	·	·	·	·	·	3,4	0,7		65,3	152	+22	11	8	7	13
		Längenfeld	1179	·	7,4	·	1,2	·	·	2,0	0,0	2,5	·	·	·	2,8	·	·	18,0	·	28,0	·	0,0	·	·	1,5	1,0	·	·	·	·	0,5	·		64,9	140	+19	10	9	4	13
		Ötz	775	·	7,0	2,0	·	·	·	1,0	2,0	·	·	·	1,5	3,6	·	·	15,0	·	21,0	·	·	·	·	0,7	·	·	·	·	·	1,1	·		54,9	130	+15	10	9	2	1
		Marlstein	1789	·	6,5	·	·	·	·	3,7	4,9	0,5	·	·	2,1	2,6	·	·	13,3	·	15,0	1,5	·	·	·	1,3	·	·	·	·	·	10,2	0,7		62,3	124	+12	12	10	12	25
	Inn	Obsteig	950	·	8,3	6,0	·	·	·	1,3	2,6	·	·	·	2,8	8,2	·	·	23,0	·	20,2	·	·	·	·	7,5	2,8	·	·	·	·	4,0	3,2		83,9	195	+41	12	12	4	4
		Roßkogelhütte	1780	·	7,8	·	·	·	·	5,3	6,3	·	·	·	·	5,6	·	·	10,6	·	10,2	·	·	·	·	8,0	·	·	·	·	·	4,5	4,2		62,5			9	9	7	17
		Gries im Sellrain	1238	·	6,0	1,5	·	·	·	4,5	3,0	·	·	·	3,0	5,2	·	·	13,0	·	9,0	·	·	·	·	6,0	4,5	1,0	·	·	·	2,5	2,5		61,7	110	+ 6	13	13	6	7
		Innsbruck	582	·	5,7	1,6	0,0	·	·	1,0	4,3	1,9	·	·	0,0	1,6	·	·	15,2	·	25,1	1,0	1,1	·	·	1,4	3,0	0,3	·	·	·	2,4	1,4		67,0	113	+ 8	15	14	6	2
	Sill	Brenner	1358	·	3,4	0,2	·	·	·	4,6	1,3	0,2	·	·	·	2,4	0,0	4,0	24,6	0,5	24,0	2,4	7,5	·	·	1,8	0,1	0,0	·	·	·	0,1	0,4		77,5	120	+13	16	10	13	24
		Trins	1214	·	4,8	1,1	·	·	·	3,9	3,2	0,0	·	·	·	2,5	·	4,2	45,2	2,8	55,6	9,8	6,1	·	·	2,6	2,1	0,1	·	·	·	2,5	1,1		147,6	217	+80	16	15	12	21
		Matrei a. Brenner	993	0,0	3,7	·	·	·	·	0,5	5,6	0,5	·	·	·	·	·	·	41,3	0,0	36,2	12,5	6,1	·	·	4,5	1,8	0,0	·	·	·	2,3	2,5		117,5	226	+66	12	10	12	11
		Schönberg	1014	·	2,4	0,8	·	·	·	1,1	3,3	0,8	·	·	0,1	2,6	·	0,6	33,5	0,0	44,0	6,6	2,2	·	·	1,5	3,1	0,1	·	·	·	5,1	3,3		111,1	230	+62	17	12	9	12
	Inn	Hafelekar	2261	·	11,6	8,8	·	·	·	1,6	5,5	2,8	·	·	1,9	3,3	0,1	·	6,2	·	18,1	1,2	1,2	·	·	1,2	2,0	0,4	·	·	·	3,0	2,5		71,4			17	15	17	27
		Hall in Tirol	560	·	6,2	1,2	·	·	·	0,2	5,2	3,2	·	·	0,4	·	·	·	1,4	·	34,5	6,4	4,8	·	·	0,1	2,5	0,4	·	·	·	2,2	1,3		70,0	134	+18	15	11	5	4
		St. Michael i. Gnadenw	875	0,2	7,2	2,6	0,0	·	·	4,6	12,8	5,8	·	·	1,8	1,7	·	·	25,0	·	28,6	3,0	2,4	·	·	0,1	0,3	3,0	·	·	·	0,9	0,9		100,9	117	+15	17	12	8	6
		Achenkirch	922	·	11,8	6,3	1,9	·	0,6	2,8	10,9	2,0	·	·	3,3	1,8	·	·	16,6	·	3,0	1,7	2,0	·	·	0,8	3,4	0,8	·	·	·	3,7	8,6		82,0	95	- 4	18	15	9	5
		Pertisau	950	·	9,2	2,7	·	·	·	0,9	9,5	0,2	·	·	2,7	2,6	·	·	16,1	0,5	24,8	0,2	0,7	·	·	0,1	0,1	0,1	·	·	·	1,9	2,9		75,2	77	-23	17	9	5	1
		Rotholz	543	·	6,0	6,4	0,1	·	·	2,7	11,0	·	·	·	2,0	1,2	·	·	21,0	·	15,6	·	2,0	·	·	·	·	·	·	·	·	·	0,8		68,8	104	+ 3	11	9	3	·
	Ziller	Ginzling	999	·	4,8	5,1	·	·	·	5,6	8,1	·	·	·	·	·	·	·	29,4	·	34,4	·	4,5	·	·	2,9	5,4	·	·	·	·	3,2	5,8		109,2	150	+36	11	11	6	11
		Vord. Tux (Lannersb.)	1290	·	4,5	1,0	·	·	·	0,4	7,1	1,0	·	·	·	0,6	·	·	17,6	·	20,4	·	1,5	·	·	0,6	3,0	·	·	·	·	4,0	5,3		67,0	93	- 5	13	10	9	16
		In der Au	1276	·	2,7	5,6	·	·	·	0,0	13,0	0,0	·	·	·	·	·	4,7	33,8	·	27,1	·	·	·	·	3,7	6,9	·	·	·	·	6,8	7,2		111,5			10	10	7	13
		Brandberg	1092	·	4,3	1,4	·	·	·	4,5	6,8	0,5	·	·	·	1,2	·	0,1	23,7	·	24,9	0,2	2,4	·	·	2,5	7,1	1,3	·	·	·	4,7	10,3		95,9	137	+26	16	13	11	10
		Gerlos	1241	0,6	5,2	5,0	·	·	·	3,9	7,6	1,5	·	·	·	1,2	·	0,2	25,1	2,5	8,3	2,9	0,6	·	·	3,4	6,7	0,4	·	·	·	3,7	3,4		82,2	121	+14	18	14	11	25
		Ried i. Zillertal	572	0,1	9,3	3,5	0,1	·	·	2,4	5,9	0,2	·	·	0,9	0,5	·	·	26,0	0,5	22,3	0,3	0,6	·	·	0,5	3,8	0,6	·	·	·	1,1	2,2		81,3	162	+21	19	9	2	2

Flußgebiet	Ort	Seehöhe m	1	2	3	4	5	6	7	8	9	10	11	12	13	14	15	16	17	18	19	20	21	22	23	24	25	26	27	28	29	30	31	Monatssumme mm	% d. Norm.	Abweichung v. d. Norm.	Zahl der Tage mit Niederschl. ≥0.1	≥1.0	☀ ≤0.1	☒
Inn	Ziller bis Mangfall																																								
		Schwarzenkopfhütte	1340	·	10.0	·	16.0	·	0.0	8.0	0.5	·	·	·	·	6.0	8.0	10.3	8.3	1.0	9.3	14.7	7.2	0.2	0.0	0.3	0.0	0.5	12.0	·	·	15.0	25.0		154.3			19	16	18	22
		Valepp	885	0.5	12.6	9.3	2.8	·	0.4	3.3	9.0	1.9	·	·	2.0	3.6	·	·	16.4	·	19.9	1.0	1.7	·	·	0.8	6.7	0.8	·	·	·	5.2	8.0		105.9	113	+12	19	15	11	13
		Erzh. Johann-Klause	822	·	13.0	·	2.0	·	0.6	5.0	6.0	4.0	·	·	2.2	1.4	·	·	16.0	·	21.7	·	1.9	·	·	·	·	7.2	·	·	·	3.7	7.5		92.2	91	− 9	14	13	7	4
		Pinegg	710	0.1	8.0	·	8.0	·	·	3.0	10.0	·	·	·	4.5	2.2	·	·	17.0	·	19.0	·	0.9	·	·	2.0	4.0	1.2	·	·	·	3.0	6.1		89.0			15	13	3	3
		Steinberg	1000	·	11.4	13.2	4.7	·	·	9.4	4.6	·	·	·	·	5.2	2.7	·	9.3	·	19.2	·	1.3	·	·	1.0	7.4	·	·	·	·	5.8	10.8		106.0	103	+ 3	14	14	9	9
		Oberau	936	0.0	8.2	6.3	0.3	·	·	2.8	9.5	2.2	·	·	0.2	2.3	·	·	16.2	·	2.1	·	0.3	·	·	3.0	9.1	0.7	0.0	·	·	12.0	8.2		83.4			16	12	7	7
		Kelchsau	820	1.5	1.6	0.1	0.2	·	·	3.3	8.6	0.4	·	·	1.4	1.7	·	·	17.8	·	19.4	·	0.2	·	·	3.5	10.4	0.3	·	·	·	7.8	5.4		83.6	121	+15	17	12	3	3
		Kirchbichl	490	·	6.4	1.8	·	·	·	10.0	7.6	2.4	·	·	2.8	1.2	·	·	16.0	·	18.2	·	·	·	·	1.2	4.7	2.2	·	·	·	0.7	6.2		81.4			14	13	2	2
		Ellmau	810	·	6.5	·	1.6	·	·	3.5	6.5	2.0	·	·	·	·	·	·	16.5	·	17.5	·	·	·	·	2.5	4.5	1.4	·	·	·	5.4	7.5		75.4	94	− 5	12	12	5	5
		Kufstein	503	·	6.2	5.8	0.9	·	0.3	4.4	9.0	3.4	·	·	6.8	1.0	·	·	11.3	·	18.0	·	0.1	·	·	1.4	11.5	2.4	·	·	·	4.2	7.7		94.4	121	+16	17	14	2	2
		Brünnsteinhaus	1360	·	13.6	8.2	1.7	1.3	1.0	1.4	10.8	1.4	·	·	0.2	0.3	·	·	12.3	·	13.1	·	0.4	·	·	3.2	6.7	·	·	·	·	13.5	15.7		104.8			17	14	12	13
		Oberaudorf	485	0.9	7.6	5.9	1.7	·	4.0	0.7	7.3	·	·	·	1.0	1.3	·	·	12.8	·	16.0	·	0.1	·	0.2	2.0	5.3	1.4	·	·	·	4.4	5.5		78.1	101	+ 1	18	15	2	2
		Törwang	700	·	11.8	7.0	0.5	·	·	2.2	10.0	4.0	·	·	2.4	·	·	·	18.8	·	19.5	·	·	·	·	4.0	27.0	3.8	·	·	·	14.0	10.0		135.0	169	+50	14	13	3	2
		Degerndorf	470	4.0	7.3	10.2	2.1	·	·	1.2	5.1	3.3	·	·	0.1	2.6	·	·	20.2	·	17.2	·	0.4	·	·	·	11.6	1.1	·	·	·	12.1	9.5		108.0	154	+38	16	14	2	2
		Endorf	529	·	10.8	13.3	0.7	·	0.1	0.6	3.8	·	·	·	2.5	1.2	·	·	15.3	·	13.5	·	0.4	·	·	1.9	14.9	0.4	·	·	·	0.5	2.1		82.0	130	+19	16	10	3	2
	Mangfall																																							
		Stuben	874	·	16.0	8.2	2.6	·	1.2	·	13.2	·	·	·	2.6	4.7	0.7	·	12.2	·	23.4	·	1.2	·	·	2.2	9.1	1.3	·	·	·	7.2	8.5		114.3	115	+15	16	15	6	4
		Dorf Kreuth	790	·	13.4	11.1	3.6	·	2.1	0.4	9.0	2.1	·	·	2.1	6.2	1.4	·	12.6	·	20.6	1.4	1.2	·	·	9.2	1.2	2.3	·	·	·	5.8	14.0		119.7	116	+17	19	18	6	4
		Bauer in der Au	905	·	17.2	14.0	4.2	·	0.0	2.4	7.2	1.1	·	·	2.2	4.5	·	·	12.1	·	18.2	1.0	1.1	·	·	1.2	6.0	0.7	·	·	·	6.0	15.0		114.1	105	+ 6	17	16	9	2
		Tegernsee	727	·	13.9	11.7	3.3	·	1.1	1.0	6.0	0.4	·	·	1.1	3.0	·	·	13.5	·	17.5	·	·	·	·	0.1	11.1	·	·	·	·	8.1	14.0		105.8	140	+31	15	13	2	2
		Miesbach	760	·	10.8	10.2	5.4	·	0.7	0.0	5.1	0.8	·	·	3.1	·	·	·	14.3	·	10.0	0.0	1.3	0.0	·	0.0	12.0	0.1	·	·	·	9.1	5.7		88.6	120	+15	14	11	2	3
		Taubenberg	880	·	13.2	11.0	3.6	·	1.0	0.2	8.1	0.1	1.6	·	3.0	3.4	·	·	16.5	·	14.0	0.0	1.5	0.0	·	·	15.2	1.1	0.0	·	·	10.0	10.2		113.7	164	+45	17	15	4	2
		Neuhelfendorf	629	·	11.5	7.4	0.7	·	1.9	0.3	6.3	0.7	·	·	1.1	3.5	·	·	12.7	·	12.4	0.7	0.8	·	·	1.0	10.8	0.5	·	·	·	4.7	5.7		82.7	150	+28	18	12	2	2
		Bäckeralpe	850	nicht beobachtet																																					
		Bayrischzell	800	2.2	5.3	5.4	8.4	·	1.0	2.5	6.4	0.0	·	·	·	·	·	·	17.6	·	20.0	·	1.2	·	·	1.0	9.4	1.6	·	·	·	13.0	11.6		106.6	128	+24	15	15	6	2
		Wendelsteinhaus	1837	0.0	1.4	20.0	6.5	0.0	1.1	3.6	8.1	1.9	·	·	4.2	1.9	·	·	11.1	·	19.8	4.2	1.7	·	·	·	16.9	2.4	·	·	·	18.2	27.6		150.6	90	−16	17	17	15	25
		Neuhaus b. Schliersee	792	0.1	12.2	18.3	·	·	0.3	4.6	7.2	0.6	·	·	2.7	4.2	·	·	12.2	·	14.6	·	·	·	·	·	0.7	8.4	·	·	·	7.2	14.6		107.9	110	+10	15	11	3	2
		Sandbichl-Winkl	782	0.1	10.3	9.8	2.6	·	0.4	0.5	4.3	1.3	·	·	1.3	1.3	·	·	12.7	·	16.2	0.5	1.2	·	·	0.1	10.0	0.4	·	·	·	8.6	11.7		93.3	109	+ 7	19	13	9	3
		Groß Seeham	652	·	10.5	0.4	1.3	·	·	0.7	3.8	1.8	·	·	2.3	4.2	·	·	14.5	·	14.8	1.6	0.7	0.1	·	0.4	12.3	1.1	·	·	·	5.4	3.7		89.6	144	+28	18	14	2	2
		Irschenberg	733	·	7.8	8.4	0.5	·	·	0.1	3.8	·	·	·	3.4	1.4	·	·	13.0	·	15.0	·	0.1	·	·	·	12.5	0.5	·	·	·	8.7	5.0		80.2	149	+26	14	10	2	2
		Rosenheim	446	·	9.0	8.2	0.4	·	0.1	0.2	7.1	·	·	·	·	3.0	0.7	·	14.8	·	18.5	1.3	0.8	·	0.4	·	12.2	0.4	·	·	·	4.9	2.7		84.7	176	+37	17	10	2	2
	Mangfall bis Alz																																							
		Ebersberg	565	0.3	11.4	6.5	1.3	·	3.7	·	4.6	0.1	·	·	0.9	1.8	·	·	12.4	·	16.3	·	0.5	·	·	·	8.9	·	·	·	·	4.9	4.0		77.6	172	+33	15	11	2	3
		Gabersee	500	0.0	10.2	4.1	1.7	·	2.0	0.0	1.8	0.0	·	·	0.4	3.2	·	·	14.4	·	13.0	0.5	·	0.0	·	1.5	8.4	0.1	·	·	·	2.6	1.9		65.8			15	12	2	2
		Haag i. Obb.	564	0.3	14.9	2.6	0.8	·	3.2	2.1	2.5	·	·	·	1.1	2.0	·	·	13.0	·	12.5	0.3	·	·	·	0.5	5.0	·	·	·	·	3.0	3.2		67.0	126	+14	16	12	2	3
		Schnaitsee	600	·	10.2	4.2	0.2	·	2.1	4.4	0.1	·	·	·	0.2	2.8	·	·	8.9	·	12.1	·	0.4	·	·	2.3	11.4	·	·	·	·	5.9	1.2		66.4	102	+ 1	15	11	4	2
		Mühldorf	382	0.1	16.1	1.5	0.5	·	2.3	0.7	1.8	·	·	·	1.2	2.3	·	·	11.3	·	8.2	0.2	0.3	·	·	0.3	5.1	0.1	·	·	·	0.9	0.1		53.0	123	+10	18	9	2	1
		Isen	500	·	21.7	1.4	0.6	·	6.1	·	6.6	·	·	·	·	3.4	·	·	13.9	·	17.2	·	·	·	·	1.4	7.1	·	·	·	·	2.5	0.0		82.9	109	+34	12	11	2	·
		Dorfen	460	0.2	23.9	1.5	0.6	·	9.5	0.8	2.2	·	·	·	0.8	2.1	·	·	12.2	·	11.9	·	0.6	·	·	0.6	4.6	·	·	·	·	2.1	1.0		74.6	143	+23	16	10	2	·
	Alz, Großache																																							
		Jochberg	980	·	6.8	3.2	0.5	2.5	1.0	2.0	9.0	0.3	·	·	0.5	1.0	·	·	4.6	·	15.2	·	·	·	·	5.0	10.0	0.5	·	·	·	13.8	13.0		88.9	103	+ 3	17	13	7	6
		Kitzbühel	819	3.6	4.3	2.6	0.5	·	·	8.3	6.3	·	·	·	3.2	·	·	·	18.2	·	18.5	·	·	·	·	5.2	10.7	0.3	·	·	·	11.3	6.6		99.6	129	+23	14	12	3	2
		Hahnenkamm	1655	·	5.6	1.8	·	·	·	1.9	7.6	1.3	·	·	0.8	1.0	·	·	14.7	·	14.1	·	·	·	·	2.7	9.8	1.0	·	·	·	10.1	5.4		77.8			14	13	11	23
		Kirchberg i. Tir.	823	Beobachtungen fehlen																																					
		St. Johann i. Tir.	663	·	·	11.5	0.9	·	·	3.6	15.2	3.4	·	·	0.5	0.8	·	·	11.7	·	18.2	·	·	·	·	2.1	10.5	1.7	·	·	·	3.9	3.2		87.2	99	− 1	14	11	3	2
		Hochfilzen	952	·	0.9	8.4	7.3	·	·	9.4	5.3	4.0	·	·	·	·	·	·	8.7	·	18.5	·	·	·	·	2.1	0.0	0.0	7.3	8.6	0.6	1.1	1.8		84.0	74	−29	14	12	5	5
		Fieberbrunn	788	·	12.0	3.5	·	·	·	2.9	13.0	1.0	·	·	3.1	0.8	·	·	10.8	·	16.4	·	·	·	·	1.2	8.0	·	·	·	·	1.6	5.4		79.7	81	−18	13	12	6	6
		Seegatterl	715	·	9.3	10.2	3.3	·	0.0	11.0	10.4	4.0	·	·	6.7	3.3	·	·	12.5	·	20.3	·	0.0	·	·	·	10.0	9.0	2.1	·	·	6.0	7.7		125.8			15	15	9	13
		Reit i. W.	695	·	7.4	9.5	4.1	·	0.0	3.9	15.6	7.0	·	·	5.2	2.0	·	·	11.6	·	20.5	0.3	·	·	·	2.0	16.5	2.2	·	·	·	8.6	15.1		131.5	128	+37	16	15	3	2
		Kössen	588	·	13.0	11.1	3.5	0.2	0.3	3.0	11.0	3.5	·	·	2.8	2.8	·	·	10.8	·	16.3	·	0.1	·	·	1.8	7.5	0.4	·	·	·	5.0	10.2		103.3	91	−10	18	14	2	2

Flußgebiet	Ort	Seehöhe m	1	2	3	4	5	6	7	8	9	10	11	12	13	14	15	16	17	18	19	20	21	22	23	24	25	26	27	28	29	30	31	Monatssumme mm	Monatssumme % d. Norm.	Abweichung v. d. Norm.	Zahl der Tage mit Niederschl. ≥0.1	Niederschl. ≥1.0	✳ ≥0.1	☒
Inn Alz, Großache	Walchsee	660		6.5	11.2	10.8	·	4.8	7.4	14.5	3.8	·	·	3.7	·	·	·	7.4	·	10.5	·	·	·	·	4.8	6.5	·	·	·	·	3.8	4.6		100.3	91	-10	14	14	2	2
	Schleching	570		11.1	14.5	2.7	·	·	1.6	9.1	3.6	·	·	3.8	3.0	·	·	8.9	·	15.3	·	·	·	·	1.2	9.1	1.2	·	·	·	7.8	6.2		99.1	91	- 9	15	15	2	2
	Hochgernhaus	1565	·	10.1	7.3	1.2	·	0.3	2.3	6.3	10.3	·	·	3.2	0.5	·	·	20.3	·	20.3	·	0.2	·	·	2.3	15.2	4.2	·	·	·	9.3	12.5		125.8	150	+32	17	14	13	13
	Staudach	540	·	8.5	2.1	10.5	1.2	·	0.2	6.3	1.8	·	·	(3.0)	·	·	·	15.0	·	15.6	·	·	·	·	1.3	16.8	·	·	·	·	5.2	12.6		100.1	137	+27	14	13	2	2
	Maria Eck	892	·	11.8	11.0	4.7	·	·	(1.0)	10.7	9.4	·	·	5.3	·	·	·	15.0	·	23.2	·	·	·	·	7.2	27.1	2.3	·	·	·	8.9	17.8		155.4	175	+66	14	14	5	7
	Sachrang	740	·	13.7	12.5	1.4	·	0.5	2.8	13.3	5.6	·	·	2.4	0.6	·	·	10.9	·	19.8	0.1	0.4	·	·	2.0	13.3	3.5	·	·	·	6.9	15.1		124.8	126	+26	18	14	4	2
	Grattenbach	700	·	15.2	15.0	1.4	·	1.9	6.0	17.2	3.9	·	·	2.7	2.5	·	·	11.2	·	17.0	(0.5)	·	·	·	6.9	11.1	1.2	·	·	·	10.8	14.5		139.0	119	+22	17	16	6	2
	Stock	520	0.0	7.9	10.0	2.3	·	·	0.6	3.7	0.8	·	·	2.6	1.6	0.0	·	13.0	·	19.9	·	0.1	·	·	1.2	14.0	1.6	·	·	·	5.5	3.3		88.1	124	+17	16	13	2	2
	Bernau	545	·	10.5	12.2	2.1	·	·	0.8	3.7	1.6	·	·	2.2	1.0	·	·	13.8	·	19.0	0.3	·	0.1	·	0.3	14.0	1.2	·	·	·	5.7	3.9		92.4	125	+18	17	13	3	2
	Herrenchiemsee	539	0.1	10.0	8.5	1.8	·	0.1	0.4	2.9	1.2	0.1	·	1.3	1.5	·	·	13.2	·	17.5	0.0	0.1	·	0.1	0.1	14.5	0.4	0.1	0.2	0.1	4.5	2.2		80.9	109	+ 7	23	12	3	2
	Seebruck	528	·	6.5	10.7	1.8	·	·	·	1.4	0.1	·	·	2.2	1.5	·	·	13.6	·	15.1	·	·	·	·	0.2	12.3	·	·	·	·	3.2	2.4		71.0	107	+ 5	13	11	2	2
	Ruhpolding	664	0.6	15.5	14.7	3.8	·	·	3.2	8.7	3.2	·	·	4.3	1.4	·	·	11.3	·	17.0	·	·	·	·	3.5	12.3	1.2	·	·	·	7.8	18.8		127.3	131	+30	16	15	4	4
	Inzell	695	·	13.4	14.1	3.0	·	0.3	0.9	4.2	6.7	·	·	4.0	0.9	·	·	10.7	·	13.8	·	·	·	·	0.4	18.0	1.6	·	·	·	7.3	15.0		114.3	122	+20	16	12	5	2
	Traunstein (Realsch.)	597	·	6.5	18.1	4.2	·	·	0.4	3.6	3.7	·	·	1.8	1.0	·	·	9.7	·	20.0	·	·	·	·	3.0	21.1	4.0	·	·	·	4.6	7.9		109.6	127	+24	15	14	2	2
	Trostberg	491	0.4	6.5	2.5	0.5	·	0.0	0.0	0.6	0.8	·	·	2.1	8.5	·	·	10.3	·	12.6	0.0	·	·	·	2.3	8.8	0.6	·	·	·	3.0	1.3		60.5	104	+ 3	15	10	2	2
	Engelsberg	517	·	12.2	1.1	0.8	·	1.0	0.1	3.7	·	·	·	0.5	3.5	·	·	13.0	·	10.6	·	·	0.2	·	0.7	6.1	·	·	·	·	1.6	0.2		55.3			15	9	2	2
Saalach	Krimmler Tauernh.	1621	·	(6.0)	(10.0)	(4.0)	·	·	6.0	3.4	2.1	·	·	(1.0)	(1.0)	·	·	6.7	·	28.3	·	·	·	·	2.8	1.2	·	·	·	·	1.4	0.9		74.8	192	+36	14	13	9	18
	Krimml	1050	0.9	9.5	2.1	·	·	0.0	6.9	8.5	·	·	·	·	·	·	·	12.5	·	21.6	·	·	·	·	3.3	4.1	2.2	·	·	·	4.5	2.1		78.2	163	+30	12	11	8	6
	Wildkogelhaus	2007	·	10.5	·	·	·	·	3.7	12.2	1.7	·	·	·	1.6	·	·	16.6	·	14.8	·	·	·	·	13.3	1.0	·	·	·	5.0	3.6	0.5		84.5			12	11	11	28
	Paß Thurn	1227	·	0.8	3.9	·	·	·	9.1	11.7	0.9	0.2	·	0.2	1.9	·	·	15.8	·	18.5	·	·	·	·	3.8	10.5	0.8	0.2	0.1	·	9.2	10.9		98.5	114	+13	17	10	8	18
	Stuhlfelden	773	·	5.3	1.1	·	·	·	9.8	13.5	0.1	·	·	·	0.3	·	·	17.6	·	21.3	1.3	·	·	·	2.3	·	·	·	·	·	1.6	2.2		76.4	125	+15	12	10	4	2
	Moserboden	1960	·	13.1	3.3	·	·	·	16.7	5.8	·	·	·	·	7.6	·	·	7.2	·	21.4	·	·	·	·	8.6	16.3	0.3	·	·	·	7.8	12.4		120.5	104	+ 5	12	11	9	29
	Kaprun	750	·	6.8	0.9	·	·	·	8.4	11.9	0.5	·	·	·	0.9	·	·	13.2	·	14.6	·	·	·	·	4.5	10.4	·	·	·	·	2.2	1.7		76.0	115	+10	12	9	3	2
	Zell am See	754	0.4	5.1	3.0	·	·	0.0	6.2	12.1	0.3	·	·	0.8	0.6	·	·	9.5	·	13.0	·	·	·	·	2.9	6.6	0.5	·	·	·	3.2	5.1		69.3	112	+ 7	15	10	4	2
	Schmittenhöhe	1949	1.3	6.8	7.5	·	·	0.3	8.3	10.0	2.4	·	·	0.3	1.8	·	·	11.1	·	9.4	·	·	·	·	3.2	11.6	0.5	·	·	·	10.6	16.8		95.9	92	- 8	16	14	15	30
	Ferleiten	1147	0.6	8.2	1.7	·	·	·	17.8	9.0	0.2	·	·	·	2.5	·	·	20.1	·	24.9	·	0.0	·	·	6.4	19.4	0.5	·	·	·	3.9	6.7		121.9			14	11	11	25
	Sonnblick	3106	·	1.7	12.2	·	·	·	14.0	19.6	·	·	·	·	·	·	5.1	9.9	3.2	27.9	3.7	9.1	·	0.9	6.6	3.8	0.0	·	·	·	5.6	9.1		132.4	117	+19	15	14	16	30
	Bucheben	1140	·	8.3	2.7	·	·	·	19.0	9.4	0.3	·	·	·	1.8	·	·	22.8	·	41.1	·	·	·	·	3.9	7.9	·	·	·	·	3.1	4.6		124.9	169	+51	12	11	5	11
	Rauris	943	·	8.9	3.8	·	·	·	12.7	8.9	·	·	·	·	0.8	·	·	16.6	·	20.9	·	·	·	·	3.2	5.6	·	·	·	·	1.4	5.5		88.3	145	+27	11	10	8	2
	Dienten	1071	0.6	4.2	19.6	·	·	·	6.8	11.2	2.4	·	·	·	·	·	·	15.4	·	13.7	·	·	·	·	2.1	13.7	·	·	·	·	2.9	8.9		91.5	96	- 3	12	11	9	10
	Naßfeld	1625	·	11.4	·	·	·	·	18.7	18.5	0.0	·	·	·	4.6	·	0.6	36.6	·	74.0	0.0	0.4	·	·	14.8	5.4	·	·	·	9.5	7.8	13.9		146.2	157	+53	13	11	14	18
	Badgastein	974	2.4	3.4	2.2	·	·	·	14.5	16.8	0.5	·	·	·	3.8	·	·	21.8	·	52.4	0.6	·	0.2	·	5.5	12.2	·	·	·	·	5.4	9.0		150.7	203	+77	15	12	4	4
	Dorf Gastein	836	·	5.8	1.9	·	·	·	4.6	15.6	2.9	·	·	·	1.9	·	·	24.3	·	20.3	·	·	·	·	9.5	3.4	·	·	·	·	(10.0)	4.5		94.7	153	+33	11	11	4	3
	Hüttschlag	1020	1.3	3.0	2.7	·	·	·	11.8	14.7	0.2	·	·	·	1.7	·	·	13.7	·	34.2	·	·	·	·	8.2	14.4	·	·	·	·	7.0	9.4		122.3	170	+50	13	12	6	7
	Großarl	920	3.1	5.0	5.8	0.1	·	·	13.1	11.6	0.2	·	·	·	1.7	·	·	11.7	·	21.9	·	0.3	·	·	4.5	13.0	0.1	·	·	·	4.7	5.0		101.8	143	+31	16	12	6	2
	Tappenkarsee	1762	Beobachtungen fehlen																																					
	Mitterkleinarl	1040	·	2.6	4.7	·	·	·	10.7	12.4	0.3	·	·	·	·	·	·	26.4	0.7	13.2	·	·	·	·	7.6	18.2	1.2	·	·	·	5.2	0.4		103.6	134	+27	13	10	5	2
	Wagrain	898	·	3.8	6.1	·	·	·	12.9	11.5	·	·	·	·	·	·	1.2	11.5	·	8.5	·	0.2	·	·	3.7	14.1	4.2	·	·	·	2.8	2.5		83.0			13	12	2	2
	St. Johann i. Pongau	606	0.0	3.9	5.0	·	·	·	10.8	13.5	2.3	·	·	·	1.3	0.7	·	12.0	·	11.5	·	·	·	·	4.6	13.6	1.5	·	·	·	1.2	2.6		84.5	130	+20	14	13	2	2
	Hochkönig	2940	nicht beobachtet																																					
	Mitterberg	1503	2.7	3.2	4.4	1.4	0.0	0.0	11.7	12.0	3.4	·	·	·	5.9	0.5	·	11.3	·	9.4	·	0.0	·	·	3.3	13.2	1.2	·	·	·	5.4	7.8		96.8	101	+ 1	16	15	16	27
	Bischofshofen	545	1.4	3.3	6.4	0.3	0.0	·	6.7	7.7	2.0	·	·	2.3	0.6	·	·	15.2	·	10.5	·	·	·	·	1.8	7.7	0.3	·	·	·	0.1	3.7		70.0	121	+12	16	12	2	2
	Eben im Pongau	857	1.2	3.2	4.3	·	·	·	7.2	7.5	1.3	·	·	·	1.0	·	·	8.8	·	4.9	·	·	·	·	1.5	14.0	0.4	·	·	·	0.8	3.0		59.1	86	-10	14	12	3	3
	Hüttau	708	1.6	3.6	4.7	·	0.2	0.0	6.9	8.1	·	·	·	·	1.0	·	·	14.0	·	8.3	·	·	·	·	3.2	9.2	0.5	·	·	·	1.6	1.8		64.7	94	- 4	14	12	3	3
	Werfenweng	1000	1.9	8.2	4.3	2.1	·	0.6	4.8	0.3	·	·	·	·	0.0	·	·	22.3	·	12.2	·	·	·	·	1.9	3.8	2.6	·	·	·	1.1	3.9		70.0	93	- 5	14	12	3	3
	St. Martin i. L.	969	5.2	2.5	6.4	·	·	·	7.0	8.0	1.2	·	·	·	0.5	·	·	9.4	·	0.0	·	·	·	·	0.9	1.2	2.0	·	·	·	0.5	2.1		46.9	60	-31	13	10	8	5
	Rußbachsag	811	2.0	·	6.7	1.9	·	2.2	7.7	1.2	5.9	·	·	·	2.5	2.7	·	8.0	·	7.5	·	·	·	·	2.1	18.2	2.5	·	·	·	5.2	19.5		95.8	80	-24	16	16	7	3

Flußgebiet	Ort	Seehöhe m	1	2	3	4	5	6	7	8	9	10	11	12	13	14	15	16	17	18	19	20	21	22	23	24	25	26	27	28	29	30	31	Monatssumme mm	Monatssumme % d. Norm.	Abweichung v. d. Norm.	Zahl der Tage mit Niederschl. ≥0.1	≥1.0	≥10	≥0.3	▨
Inn	Abtenau	712	1.9	5.3	5.6	1.2	·	·	4.7	11.5	0.0	·	·	·	9.4	·	·	18.2	·	9.7	·	·	·	·	3.0	14.2	1.3	·	·	·	3.4	5.6		95.0	120	+16	14	14	7	2	
	Golling	476	·	·	6.2	2.2	·	0.2	2.6	13.5	3.6	·	·	5.6	2.5	·	·	13.5	·	14.6	·	·	·	·	5.6	11.9	3.5	·	·	·	1.2	5.2		91.9	113	+11	15	14	·	·	
	Hallein	450	Beobachtungen fehlen																																						
	Hintersee b. Bchtg.	805	·	10.3	18.2	0.0	0.0	0.2	4.1	12.5	1.3	·	·	5.9	·	·	·	12.2	·	17.2	·	·	·	·	5.8	6.3	0.8	·	·	·	6.4	12.3		113.5	135	+30	14	12	4	4	
	Wimbachgrieshütte	1330	4.3	22.1	6.3	4.2	6.5	0.5	3.0	11.2	0.6	0.0	·	·	(3.0)	·	·	17.2	·	13.1	15.3	·	·	·	8.2	3.	·	·	·	·	7.2	9.0		135.1			17	15	12	16	
	Loipl	830	·	12.1	14.6	0.1	0.0	4.6	4.4	14.0	5.3	·	·	5.2	3.0	·	·	9.7	·	18.1	·	·	·	·	0.9	8.9	1.8	·	·	·	4.0	16.0		122.7	115	+32	16	14	5	3	
	~~Berchtesgaden~~ *	~~600~~	0.4	7.2	10.7	2.0	0.2	0.6	2.4	11.2	4.6	·	·	4.6	1.4	·	·	11.9	·	14.2	0.2	·	·	·	1.3	9.	0.7	·	·	·	4.0	16.3		103.5	135	+26	19	14	6	2	
	Königssee	605	0.3	7.5	9.7	1.2	·	1.0	1.7	16.0	2.6	0.2	0.1	6.5	4.5	·	·	11.9	·	16.2	·	·	·	·	4.5	14.6	1.1	0.1	·	·	4.5	9.4		113.5			20	16	2	2	
	Schellenberg	540	·	15.9	12.5	5.3	0.3	1.5	3.0	13.0	5.9	·	·	2.5	·	·	·	8.5	·	(10.0)	·	·	·	·	3.1	11.1	2.1	·	·	·	5.6	7.1		107.4	117	+15	16	15	2	2	
	Untersberg	1663	unvollständig beobachtet																																						
	Glanegg	450	·	11.5	7.2	1.5	0.6	·	1.6	7.2	4.7	·	·	3.3	0.5	·	·	6.8	·	12.2	0.4	·	·	·	6.5	18.2	2.3	·	·	·	3.5	6.9		94.9			17	14	2	2	
	Salzburg Flugh.	434	0.2	8.4	2.8	2.1	·	0.2	1.3	5.1	0.5	·	·	2.4	0.4	·	·	9.0	·	11.0	0.1	·	·	·	4.0	20.2	1.9	·	·	·	3.1	5.3		78.0	113	+ 9	18	13	2	2	
	Seekirchen	500	0.4	10.5	10.3	3.1	0.0	0.0	1.7	6.2	0.1	·	·	7.2	1.1	·	·	8.6	·	8.3	·	·	·	·	1.5	16.8	1.2	·	·	·	3.3	8.4		88.7	87	-13	16	14	4	3	
	Saalbach	1006	0.0	2.0	1.4	2.0	·	·	3.0	2.3	·	·	·	(4.0)	(1.0)	·	·	4.0	·	(8.0)	·	·	·	·	2.4	3.2	·	·	·	·	(5.0)	(10.0)		48.3	57	-37	13	13	4	2	
	Saalfelden	744	0.3	5.1	3.0	0.3	·	·	·	9.5	1.4	·	·	1.4	·	·	·	10.2	·	13.1	·	·	·	·	1.3	3.4	·	·	·	·	(5.0)	(5.0)		59.0	83	-12	12	11	2	2	
	Hütten	820	0.0	6.3	5.1	·	·	·	5.1	8.4	·	·	·	2.9	1.6	·	·	10.8	·	16.2	·	·	·	·	2.4	4.8	·	·	·	·	3.2	5.8		72.6	74	-25	12	12	3	2	
	Falleck	1150	·	16.2	2.6	1.8	1.2	0.2	3.6	9.7	8.2	·	·	2.4	1.8	·	·	5.8	·	2.2	4.2	·	·	·	4.8	(8.0)	·	·	·	·	14.1	10.2		97.0	88	-23	17	16	7	9	
	Lofer	639	·	11.7	11.1	2.1	·	1.2	4.6	9.8	1.6	·	·	5.6	4.1	·	·	10.6	·	12.6	·	·	·	·	3.8	6.2	0.3	·	·	·	6.4	11.3		103.0	105	+ 5	16	15	3	2	
	Waidring	775	nicht beobachtet																																						
	Traunsteinerhütte	1580	·	·	8.0	·	62.2	37.1	·	·	·	·	·	·	·	·	·	·	·	4.1	·	·	·	·	0.9	28.2	4.4	7.1	1.6	0.4	·	·		154.0			16	·	3	9	
	Weißbach	611	·	12.9	15.1	4.0	·	1.3	3.4	6.9	5.2	·	·	5.6	2.5	·	·	18.9	·	15.8	·	·	·	·	0.5	11.2	1.8	·	·	·	6.2	18.6		129.9	132	+22	16	15	2	2	
	Schwarzbachwacht	868	0.5	15.5	16.1	4.0	1.1	0.6	4.5	11.2	3.3	·	·	3.9	·	·	·	10.2	·	16.2	0.6	·	·	·	4.4	9.4	2.2	·	·	·	8.2	17.8		129.7	141	+29	18	15	8	5	
	Jettenberg	510	0.1	9.0	10.0	3.5	0.4	1.1	4.1	8.1	2.2	·	·	4.5	2.8	·	·	9.4	·	15.8	0.5	·	·	·	3.5	10.4	1.4	·	·	·	4.8	10.5		102.1	112	+11	19	16	3	2	
	Predigtstuhl	1575	·	10.9	8.4	2.8	0.6	1.1	3.1	9.2	5.9	·	·	3.6	0.6	·	·	6.1	·	12.5	·	·	·	·	3.1	12.0	2.1	·	·	·	7.7	23.5		115.2			17	15	15	27	
	Reichenhall, Bad	465	·	10.2	11.4	2.0	0.6	·	3.3	7.2	4.0	·	·	3.0	0.7	·	·	9.1	·	13.7	·	·	·	·	0.2	5.8	0.3	·	·	·	5.1	12.7		89.3	124	+17	16	12	2	2	
	Hallthurm	693	13.1	12.0	9.8	2.5	3.0	·	·	13.5	·	·	·	12.5	0.3	·	·	·	·	·	·	·	·	·	24.0	16.5	·	·	·	·	3.1	21.3		137.6	157	+48	12	11	2	2	
	Ainring	430	0.0	7.6	6.3	2.9	·	0.0	0.0	4.1	·	0.0	·	4.2	1.8	0.0	8.3	·	0.0	12.1	·	·	0.0	·	3.0	10.6	3.3	0.0	0.0	·	5.4	3.8		73.4	120	+12	13	13	2	1	
	Oberteisendorf	522	0.2	8.3	9.8	4.0	·	·	1.0	3.2	2.0	·	·	4.0	1.0	·	·	10.1	·	13.5	·	·	·	·	1.1	12.1	2.0	·	·	·	4.0	5.9		82.2	91	- 8	16	15	2	3	
	Nußdorf	430	·	10.4	2.3	·	·	·	0.3	5.5	0.3	·	·	3.3	1.2	·	·	10.6	·	15.2	·	·	·	·	4.0	21.4	1.1	·	·	·	4.0	7.0		86.6	129	+20	14	12	2	2	
	Laufen	400	·	9.1	4.2	·	·	·	·	3.9	3.2	·	·	·	·	·	·	(8.0)	0.4	15.3	·	·	·	·	·	29.8	9.2	·	·	·	2.1	7.9		93.1	153	+32	12	11	2	1	
	Waging	465	·	7.2	5.8	8.7	0.0	·	·	·	·	·	·	2.8	1.7	·	·	7.8	·	12.3	·	·	·	·	1.5	12.6	0.6	·	·	1.3	2.0	1.8		66.1	100	0	13	12	2	1	
	Geretsberg	500	nicht beobachtet																																						
	Ostermiething	400	·	7.8	1.8	·	·	0.2	5.7	4.6	·	·	·	·	·	·	·	9.0	·	9.6	·	·	·	·	1.5	14.3	1.5	·	·	·	2.8	2.0		60.8	117	+ 4	12	11	2	·	
	Burghausen	400	0.1	18.2	2.1	2.1	·	1.4	·	1.7	·	·	·	1.0	4.2	·	·	9.3	·	12.8	·	·	·	·	1.1	9.9	0.3	·	·	·	1.3	0.4		66.1	136	+18	15	12	3	3	
	Neukirchen	413	·	17.0	2.6	·	·	·	·	·	·	·	·	2.3	2.2	·	·	7.1	·	8.4	·	·	·	·	·	6.9	4.3	·	·	·	·	2.1		52.9			9	9	1	·	
	Braunau	352	0.5	14.7	5.4	0.5	·	·	0.9	2.2	·	·	·	1.1	3.6	·	·	8.2	·	7.4	·	·	·	·	1.0	4.9	0.3	·	·	·	0.5	0.7		51.9	96	- 2	15	9	3	2	
	Straßwalchen	541	4.2	11.0	6.5	4.8	·	·	6.4	·	·	·	·	·	4.0	·	·	8.2	·	5.0	·	·	·	·	2.7	19.0	3.0	·	·	·	2.5	4.5		81.8	89	-10	13	13	2	3	
	Mattighofen	451	0.6	16.1	4.2	2.6	·	·	0.8	2.9	0.8	·	·	1.5	3.9	·	·	9.3	·	9.4	0.4	·	·	·	2.1	16.1	0.9	·	·	·	0.9	5.9		78.4	121	+13	17	11	1	·	
	St. Johann am Walde	636	1.2	16.6	6.1	1.6	·	·	·	3.3	·	·	·	·	5.1	·	·	(7.8)	·	5.8	·	·	·	·	11.1	17.3	·	·	·	4.6	1.5	8.0		(90.0)	143	+27	13	13	3	2	
	Waldzell	522	10.2	14.2	6.4	9.2	2.1	2.8	3.9	6.5	0.1	·	·	5.8	1.3	·	·	6.3	·	2.1	·	0.0	·	·	6.6	11.4	(0.5)	·	·	·	1.9	2.0		93.3	121	+16	18	16	2	3	
	Altheim	363	0.2	15.2	6.3	1.9	·	·	·	0.4	5.3	·	·	1.6	4.1	·	·	10.6	·	8.6	·	·	·	·	2.1	12.7	0.6	·	·	·	0.7	2.3		72.6			15	11	2	1	
	Würding	321	0.8	12.5	6.6	1.1	·	0.7	1.1	3.7	0.0	·	·	1.8	2.4	·	·	9.9	·	6.2	0.6	·	·	·	0.8	6.7	0.8	·	·	0.5	·	5.1		61.3			17	11	2	2	
	Ried i. Innkreis	452	1.6	13.2	8.5	2.1	1.2	2.3	·	·	·	·	·	·	9.1	·	·	9.2	·	2.9	·	·	·	·	1.8	8.6	3.8	·	·	·	·	5.5		69.8	129	+16	13	13	1	1	
Rott	Oberbergkirchen	490	0.1	17.0	5.6	0.5	·	5.1	1.2	1.6	·	·	·	1.2	1.7	·	·	10.7	·	9.0	·	·	·	·	·	4.5	·	·	·	·	1.0	1.0		60.2	154	+21	14	12	2	2	
	Gangkofen	440	1.1	16.5	2.0	0.2	·	6.9	1.2	1.3	·	·	·	1.0	1.3	·	·	10.2	·	6.8	0.6	·	·	·	0.8	2.9	·	0.0	·	·	0.4	0.2		53.4	116	+ 7	16	11	1	·	
	Wurmannsquick	509	0.1	14.6	4.8	0.1	·	3.8	0.4	2.4	0.0	·	·	0.9	1.8	·	·	13.0	0.0	10.4	·	·	·	·	1.8	4.5	·	·	·	·	0.3	1.0		59.9	127	+13	15	10	2	2	
	Pfarrkirchen (Ndb.)	381	0.8	13.1	6.4	0.5	·	3.9	0.3	1.8	·	·	·	0.4	1.6	·	·	12.5	·	8.1	0.4	·	·	·	1.5	3.6	·	·	·	·	·	0.3		55.2	129	+12	15	9	1	2	
	* Bischofswiesen	624																																							

Flußgebiet		Ort	Seehöhe m	1	2	3	4	5	6	7	8	9	10	11	12	13	14	15	16	17	18	19	20	21	22	23	24	25	26	27	28	29	30	31	Monatssumme mm	Monatssumme % d. Norm.	Abweichung v. d. Norm.	Zahl der Tage mit Niederschl. ≥0.1	Zahl der Tage mit Niederschl. ≥1.0	Zahl der Tage mit Niederschl. ≥0.1	Zahl der Tage mit ☒
Inn	Rott bis Mündung	Lambrechten	404	·	13,8	8,5	2,0	·	·	0,0	1,8	·	·	·	0,0	3,7	·	·	11,3	·	2,3	·	·	·	·	·	8,8	0,0	·	·	·	·	4,6	56,8	103	+ 2	8	8	1	1
		Sigharting	341	·	6,0	8,0	8,5	·	·	·	4,5	·	·	·	·	4,0	1,3	·	11,4	·	2,0	·	·	·	·	1,3	14,4	·	·	·	·	·	4,8	66,2	107	+ 3	11	11	1	1
		Schärding	313	Beob. Stelle aufgehoben																																					
Inn bis Traun	Inn bis Gr. Mühl	Schardenberg	541	0,1	11,0	5,3	11,8	0,0	4,2	0,8	2,2	·	·	·	0,9	2,5	·	·	10,3	·	5,6	0,0	0,4	0,1	·	1,1	4,7	0,2	0,4	·	·	0,2	2,4		64,2	93	- 5	19	11	3	2
		Münzkirchen	484	·	10,3	6,6	10,2	·	·	2,7	·	·	·	·	2,1	3,4	·	·	11,5	·	4,4	·	·	·	·	6,2	4,7	·	·	·	·	0,8	5,5		68,4	107	+ 4	12	11	3	1
		Oberfrauenwald	800	3,2	15,5	6,3	13,7	7,5	5,5	4,3	·	·	·	·	0,8	3,4	·	·	9,2	·	4,0	·	·	·	·	·	6,3	3,1	0,6	·	·	1,2	0,2		84,8	132	+21	16	12	4	12
		Obernzell	290	·	9,4	3,1	18,4	1,4	4,1	1,5	1,6	·	·	·	1,0	2,3	·	·	8,7	·	3,4	·	·	0,4	·	·	4,6	·	·	·	·	0,3	2,3		62,5	110	+16	15	13	2	1
		Vichtenstein	544	0,5	9,8	4,1	18,7	0,4	4,4	0,4	1,8	·	·	·	1,5	2,0	·	·	10,8	·	3,0	·	0,3	·	·	0,4	5,2	0,7	0,2	·	·	0,1	2,2		66,5	89	- 9	19	11	4	·
		Wegscheid	721	0,4	15,9	6,4	15,7	3,4	3,5	1,2	1,3	·	·	·	1,9	3,4	0,2	·	11,5	·	1,8	·	0,4	·	·	·	3,6	0,3	0,4	·	·	0,1	0,6		72,0	108	+ 6	19	13	3	5
		Kollerschlag	725	·	13,7	7,3	16,9	4,7	3,2	1,0	1,2	·	·	·	1,9	4,6	·	·	12,6	·	1,4	·	·	·	·	·	4,4	0,4	·	·	·	0,2	0,7		74,2	92	- 7	15	12	2	2
		Pfarrkirchen (O. D.)	817	2,5	11,5	5,3	13,4	20,3	11,9	0,0	·	·	·	3,4	0,2	1,9	·	1,5	11,5	·	1,1	·	·	0,5	·	·	8,3	·	0,6	·	·	0,5	3,5		97,9			17	13	2	2
		Kirchberg a. d. D.	600	0,4	11,3	3,9	8,5	1,3	0,7	0,6	0,4	·	·	·	1,3	3,6	·	·	7,0	·	0,4	0,3	·	·	·	·	1,7	5,8	·	·	·	2,4	3,1		52,7	73	-19	17	11	2	1
	Gr. Mühl	Schwarzenberg	756	1,3	13,0	7,2	8,3	4,5	2,5	3,0	·	·	·	·	1,3	5,2	1,5	·	10,2	·	3,5	·	·	·	0,5	·	2,0	·	0,0	·	·	2,5	1,5		68,0	81	-16	16	15	2	2
		Schlägl	530	·	11,2	6,0	9,4	2,1	2,4	·	·	·	·	·	0,5	6,5	1,1	·	10,9	·	·	·	·	1,1	·	·	3,2	·	1,5	·	·	0,3	0,5		56,7	77	-17	14	11	3	·
		St. Thomas	722	0,8	7,6	1,3	0,6	1,4	·	·	1,1	·	·	·	0,4	5,6	·	·	1,6	·	·	·	·	·	·	·	4,1	6,5	·	·	·	0,4	0,0		31,4			12	8	2	4
		Haslach	500	unvollständig beobachtet																																					
		St. Peter a. Wimb.	668	·	9,6	2,2	5,6	2,9	0,9	0,1	0,3	·	·	·	1,0	4,2	0,3	·	7,2	·	0,5	·	1,1	0,3	·	2,6	3,9	1,5	0,2	·	·	1,5	1,2		57,1	110	+ 5	20	13	4	3
	Gr. Mühl bis Rodl	Aschach	270	·	4,0	2,2	6,0	·	0,0	0,0	·	·	·	·	·	8,0	2,3	·	9,0	·	·	·	·	·	·	·	3,3	·	·	·	·	·	0,0		33,8	63	-20	7	7	·	1
		Peuerbach	388	0,2	12,3	11,5	·	·	0,7	1,5	·	·	·	·	1,0	5,8	·	·	7,2	·	0,5	·	·	·	·	0,5	6,5	·	·	·	·	·	3,5		61,2	102	+ 1	12	8	1	2
		Neukirchen a. Walde	555	0,2	12,8	8,4	10,2	0,2	0,8	1,2	1,0	·	·	·	1,8	3,9	·	·	8,2	·	0,4	0,6	0,4	·	·	0,2	5,2	0,8	0,6	·	·	0,4	2,4		59,7	70	-26	20	10	3	2
		Grieskirchen	335	0,4	12,3	9,2	2,0	·	0,0	0,7	4,6	0,2	·	·	1,3	6,8	·	·	6,0	·	·	·	·	·	·	1,7	9,4	0,9	·	·	·	1,0	3,7		60,2	87	- 9	15	11	1	1
		Scharten	395	nicht beobachtet																																					
	Rodl	Guglwald	760	·	7,4	2,3	3,4	1,2	1,8	0,3	0,4	·	·	·	1,5	5,6	1,3	·	5,9	·	0,8	·	·	·	·	2,5	3,4	·	·	·	·	0,4	0,6		49,3	110	+ 4	16	11	2	·
		Waxenberg	760	0,0	2,2	12,0	5,0	0,1	0,3	·	·	·	·	·	0,0	3,2	·	0,3	5,5	·	·	·	·	·	·	2,1	4,0	·	·	·	·	0,3	0,6		35,4			12	7	1	1
		Gramastetten	544	·	4,2	4,0	9,0	10,2	·	1,8	4,9	·	·	·	0,7	10,5	·	·	6,4	·	1,6	·	·	·	·	·	3,5	0,0	·	·	·	1,2	2,9		60,9	117	+ 9	13	12	2	2
	Donau	Linz (Stadt)	260	2,7	12,4	4,6	3,6	0,8	0,2	0,7	1,4	·	·	·	1,5	7,2	·	·	2,7	0,0	·	0,0	·	·	·	·	5,0	8,4	1,6	0,1	·	·	0,8	0,7		54,4	96	- 3	17	11	2	1
		Hellmonsödt	824	·	10,8	2,9	6,8	4,6	0,4	0,6	0,8	·	·	·	1,6	5,8	·	·	4,6	·	·	·	·	·	·	·	3,2	7,7	1,2	·	·	0,9	0,2		52,1	82	-12	15	10	2	5
Traun	Quelle bis Ager	Gößl	710	2,0	6,9	14,3	3,3	1,5	1,4	5,9	19,2	2,9	0,1	0,1	2,5	1,9	0,0	·	2,9	·	3,1	·	0,1	·	·	5,9	8,8	0,7	0,1	0,1	0,0	0,4	2,5		86,6	79	-23	23	16	4	4
		Altaussee-Salzberg	950	·	10,8	21,2	3,3	·	3,2	6,0	21,7	8,0	·	0,0	3,5	3,2	·	·	1,5	·	2,5	·	·	·	·	9,0	14,6	6,0	·	·	·	3,7	7,6		124,5	120	+21	16	16	7	8
		Aussee, Bad	644	·	6,4	10,1	2,3	0,1	·	8,6	11,2	1,9	·	·	4,6	3,0	·	·	2,4	·	2,5	·	·	·	·	5,6	9,2	0,9	·	·	·	0,8	2,8		72,4	70	-26	16	13	2	2
		Simonyhütte	2202	nicht beobachtet																																					
		Lahn	497	1,5	4,1	6,3	1,4	0,1	1,3	4,7	15,8	2,8	·	·	4,4	·	·	·	6,9	·	2,8	0,3	·	·	·	7,2	12,6	0,2	·	·	·	3,5	8,1		84,0			18	15	2	2
		Gosau	744	1,7	4,6	7,8	1,3	·	0,4	5,4	16,6	3,8	·	·	5,0	2,6	·	·	6,7	·	2,2	·	·	·	·	5,0	16,3	0,8	·	·	·	2,5	8,4		91,2	76	-29	17	15	3	3
		Goisern	500	1,1	6,9	7,9	2,8	0,7	2,0	7,7	13,1	4,7	·	·	1,5	1,1	·	·	4,7	·	·	·	·	·	·	4,9	11,4	1,4	·	·	·	2,5	2,2		76,6	77	-13	17	16	2	2
		Ischl, Bad	492	2,2	9,7	8,3	3,9	0,7	1,1	4,7	15,9	1,9	·	·	2,8	1,4	·	·	6,7	·	1,6	·	·	·	·	5,2	11,1	1,4	·	·	·	2,8	4,0		85,2	71	-35	18	17	4	1
		St. Gilgen	539	2,0	10,7	10,5	5,9	0,8	·	12,0	10,6	·	·	·	5,7	·	·	·	6,6	·	4,2	·	·	·	·	·	26,0	4,0	·	·	·	1,5	3,6		104,1	96	- 4	14	13	2	·
		Offensee	651	unvollständig beobachtet																																					
		Vord. Langbathsee	675	0,1	7,6	20,2	3,5	0,1	1,3	3,1	18,2	2,8	·	·	6,7	5,0	·	·	5,5	·	1,4	0,2	0,2	·	·	6,5	12,8	2,9	·	·	·	0,4	0,2		98,7	81	-23	20	14	2	2
		Feuerkogel	1577	0,0	13,1	21,1	5,6	1,4	1,5	3,7	23,7	7,3	0,0	·	6,1	3,5	·	·	5,0	·	1,4	·	·	·	·	8,8	32,6	5,1	·	·	·	6,9	24,5		171,5			17	17	13	20
		Ebensee	445	0,6	8,5	13,2	2,8	·	1,3	3,5	18,5	2,6	·	·	3,2	1,5	·	·	4,0	·	·	·	·	·	·	8,5	21,0	2,6	·	·	·	3,6	9,8		105,2	101	+ 1	16	15	3	1
		Ort	422	0,5	8,0	7,0	0,0	0,0	·	11,0	9,7	0,5	·	·	2,5	3,2	·	·	1,2	·	·	·	·	·	·	1,7	19,0	8,0	·	·	·	·	2,7		76,0	100	0	14	12	1	1
		Laakirchen	440	0,2	10,4	6,0	1,0	0,3	·	1,3	7,3	1,0	·	·	2,5	2,6	·	·	5,1	·	0,6	·	·	·	·	3,8	12,7	2,8	·	·	·	1,4	5,2		64,2			17	14	1	1
	Ager	Fuschl	669	0,1	9,2	9,7	2,0	1,3	0,4	3,0	9,3	2,9	·	·	3,7	1,3	·	·	6,8	·	4,2	0,4	·	·	·	1,3	21,6	3,4	·	·	·	3,5	9,3		93,4	86	-16	19	16	2	3
		Mondsee	482	2,4	10,3	12,2	4,2	0,3	0,3	2,7	7,3	2,2	·	·	4,7	1,9	·	·	7,1	·	3,7	·	·	·	·	1,0	19,1	1,0	·	·	·	3,5	5,6		89,5	88	-22	18	16	3	1
		Weißenbach	467	0,5	5,0	9,8	3,0	·	0,5	1,5	11,0	1,0	·	·	2,5	1,5	·	·	7,0	·	1,5	·	·	·	·	3,5	36,5	1,2	·	·	·	5,8	10,5		102,3	102	+ 2	17	15	3	3
		Attersee	480	0,7	8,0	7,2	2,3	1,4	0,0	0,8	7,0	0,5	0,1	·	2,7	1,3	·	·	7,5	·	0,9	·	·	·	·	1,7	28,6	1,2	·	·	·	2,0	6,9		80,8			18	13	2	2
		Frankenmarkt	596	0,8	7,4	10,3	7,8	·	·	2,4	4,6	0,2	·	·	0,9	·	·	·	7,4	·	4,2	·	·	·	·	2,2	16,5	0,0	·	·	0,0	2,0	6,3		73,0	105	+ 3	14	11	3	2

Flußgebiet		Ort	Seehöhe m	1	2	3	4	5	6	7	8	9	10	11	12	13	14	15	16	17	18	19	20	21	22	23	24	25	26	27	28	29	30	31	Monatssumme mm	% d. Norm.	Abweichung v. d. Norm.	Zahl der Tage mit Niederschl. ≥0.1	≥1.0	≥0.1	⊠
Traun	Ager	Frankenburg	515	.	2.2	3.6	3.4	0.2	2.1	1.5	3.2	0.6	.	.	2.9	3.8	.	.	7.5	.	1.6	.	.	.	.	1.1	10.1	1.1	.	.	.	0.2	3.2		48.3	66	-25	17	14	2	2
		Vöcklabruck	438	.	9.9	4.2	2.5	.	.	.	4.5	.	.	.	3.0	2.4	.	.	6.4	.	.	.	.	.	.	2.8	19.0	0.5	.	.	.	0.6	2.7		58.5	87	- 8	12	10	2	1
		Hochleckenhaus	1572	Beob. Stelle aufgehoben																																				
	T.	Lambach	400	1.9	4.2	14.0	5.2	4.0	3.5	.	.	.	.	.	3.0	5.0	.	.	3.2	.	5.6	.	.	.	.	4.6	21.5	2.0	.	.	.	3.6	8.5		89.8	176	+39	15	15	5	6
	Alm	Almsee	593	5.6	11.6	2.0	.	2.0	5.2	17.3	3.7	.	.	.	4.0	.	.	.	2.5	.	.	.	.	.	.	6.5	15.9	0.5	.	.	.	3.0	6.3		86.1			14	13	2	1
		Grünau	527	3.7	4.5	14.7	.	.	0.7	4.2	.	.	.	.	4.0	.	.	.	1.4	.	0.8	.	.	.	.	2.7	14.6	3.9	.	.	.	2.1	3.5		60.8	61	-39	13	11	2	.
		Scharnstein	475	.	4.2	5.6	3.2	4.6	0.2	4.2	.	5.3	.	.	4.4	5.2	.	.	10.2	.	.	5.5	.	.	.	.	19.3	10.6	.	.	.	0.2	8.1		90.8	121	+16	15	13	2	2
		Vorchdorf	414	nicht beobachtet																																				
	T.	Wels	319	2.3	12.1	10.4	3.2	0.1	0.0	0.3	3.0	.	.	.	0.6	5.5	.	.	3.2	.	0.0	.	0.3	.	.	3.5	10.9	1.2	.	.	.	1.0	2.4		60.0	125	+12	16	12	4	1
	Krems	Kirchdorf	431	.	8.0	7.0	.	.	1.6	7.2	0.6	.	.	.	3.1	2.7	.	.	1.2	.	.	.	.	.	.	2.5	11.5	.	.	.	.	0.6	9.9		55.9	82	-12	12	10	1	1
		Kremsmünster	390	.	11.0	12.4	0.6	.	.	.	6.0	.	.	.	2.5	2.3	.	.	1.0	.	.	.	.	.	.	5.9	17.0	2.6	.	.	.	2.0	2.8		66.1	110	+ 6	12	11	1	2
		Neuhofen	302	.	3.0	21.5	5.5	0.5	.	1.3	3.0	.	.	.	0.7	3.5	.	.	.	.	.	.	.	.	.	7.0	16.0	2.5	.	.	.	3.0	2.5		70.0	127	+15	13	11	2	.
	T.	Ebelsberg	266	0.6	7.5	3.3	3.7	0.1	.	0.6	2.8	.	.	.	1.2	3.3	0.2	.	1.1	.	.	.	.	.	.	3.2	4.1	0.1	.	.	.	2.7	0.2		34.7	69	+65	16	10	3	1
Traun bis Enns	Donau	Schenkenfelden	735	0.8	8.4	3.0	10.4	.	2.5	.	.	.	.	.	1.9	7.4	0.7	.	5.5	.	.	.	.	.	.	3.9	8.5	.	.	.	.	1.8	0.5		55.3	118	+ 8	13	10	2	3
		Neumarkt b. Freistadt	629	0.3	7.6	1.3	3.0	.	0.1	.	0.3	.	.	.	0.3	5.8	0.2	.	2.8	0.2	.	.	.	.	.	4.2	6.1	0.2	.	.	.	0.2	.		32.9	80	- 8	15	7	1	1
		Hargelsberg	323	.	14.2	6.2		2.2	.	.	.	.	.	.	.	4.1	3.4	.	1.3	.	.	.	.	.	.	7.4	16.6	4.2	.	.	.	2.4	3.5		65.5			11	11	2	.
		Mauthausen	244	0.4	6.7	3.1	3.1	0.2	.	0.3	1.5	.	.	0.8	0.3	6.4	.	.	1.1	.	.	.	.	.	.	6.0	9.8	.	.	1.0	.	0.2	1.0		41.9	91	- 4	16	10	.	.
Quelle bis Enns		Flachau	925	.	3.2	5.6	.	.	.	11.0	8.7	0.8	.	.	.	1.5	.	.	9.8	.	9.5	.	.	.	.	7.0	10.9	1.4	.	.	.	2.0	2.4		73.8	107	+ 5	13	12	2	3
		Radstadt	856	.	4.0	8.4	0.0	.	0.0	7.2	9.1	.	.	.	.	.	.	.	7.0	.	4.9	.	.	.	.	4.6	9.1	.	.	2.0	2.8	1.2	9.3		69.6	109	+ 6	12	11	8	5
		Roßbrand	1769	nicht beobachtet																																				
		Obertauern	1658	1.0	4.3	9.1	.	.	.	11.9	15.2	3.6	.	.	.	0.8	.	.	26.1	.	22.5	.	0.4	.	.	10.0	23.4	4.5	.	.	.	4.5	15.0		152.3	94	-12	15	13	11	20
		Untertauern	1004	0.3	4.8	4.2	.	.	.	11.9	13.0	1.7	.	.	.	0.7	.	.	0.8	.	18.9	.	.	.	.	7.5	16.3	0.4	.	.	.	1.7	8.2		90.5	100	0	14	10	5	5
		Filzmoos	1060	nicht beobachtet																																				
		Schladming	732	1.8	3.1	2.3	.	.	.	6.3	13.2	1.0	.	0.1	.	1.3	.	.	8.9	.	8.9	.	0.0	0.1	0.1	9.1	8.3	.	0.1	0.1	.	1.3	3.8		69.8	92	- 6	18	13	2	2
		Ramsau i. Stmk.	1100	1.3	3.3	5.2	.	.	.	8.6	13.4	0.7	.	.	0.4	0.9	.	.	6.3	.	8.7	.	.	.	.	6.0	12.0	.	.	.	.	4.1	8.0		78.9	97	- 2	14	11	8	8
		St. Nikolai	1126	2.0	1.2	0.8	.	.	.	7.3	24.7	.	.	.	.	.	.	.	21.8	.	16.3	.	.	.	.	7.0	16.6	1.1	.	.	.	1.0	6.2		106.0	158	+39	12	11	5	9
		Gröbming	776	.	2.9	4.3	.	.	.	5.3	5.4	.	.	.	.	0.4	.	.	7.9	.	5.8	.	.	.	.	10.5	7.2	.	.	.	.	.	5.2		54.9	87	- 8	10	9	1	2
		Hollhaus	1609	nicht beobachtet																																				
		Brünnerhütte	1747	.	.	(8.0)	.	.	.	2.5	16.7	7.5	.	.	.	6.7	.	.	0.0	.	0.3	.	.	.	.	2.5	.	.	.	.	.	9.2	17.5		(63.4)			(9)	(8)	9	19
		Donnersbach	690	.	1.7	.	1.2	1.4	.	2.3	6.7	.	.	.	.	.	.	.	10.6	.	3.5	.	.	.	.	9.4	4.2	.	.	.	.	.	0.9		41.9			10	9	1	1
		Pürgg	786	.	9.1	10.6	3.2	0.1	.	4.1	8.9	.	.	.	1.2	2.5	.	.	4.5	.	0.0	.	.	.	.	7.4	7.2	.	.	.	.	0.0	6.5		65.3			12	11	1	1
		In der Gülling	1159	.	3.6	3.8	.	.	1.8	8.4	15.8	6.5	.	.	.	1.8	.	.	12.4	.	13.1	0.1	.	.	.	10.0	3.5	.	.	.	.	4.2	7.7		92.7	99	- 1	14	13	6	11
		Liezen	659	0.3	1.1	6.7	2.8	0.2	.	4.1	.	.	.	.	0.7	0.9	.	0.2	1.9	.	2.0	.	.	.	.	8.6	8.0	.	.	.	.	1.0	4.7		43.2	60	-29	15	10	2	2
		Hohentauern	1265	0.5	2.5	1.6	0.9	1.0	0.0	4.0	9.4	0.7	.	.	0.3	0.4	0.0	.	11.4	.	8.5	.	.	.	.	8.0	7.5	1.7	.	.	.	1.7	6.6		66.8	85	-12	17	12	10	6
		Trieben	708	0.2	2.1	3.1	0.6	0.2	.	5.4	5.9	3.7	1.0	.	0.2	0.3	.	.	7.6	.	2.3	.	.	.	.	5.9	3.3	0.7	.	.	.	.	1.3		43.8	69	-20	17	11	2	.
		Rottenmann	674	0.1	2.9	2.5	1.8	0.6	.	2.1	7.7	0.4	0.1	0.1	0.2	0.3	.	0.1	2.7	.	2.7	.	0.5	0.5	0.1	7.0	9.4	0.2	.	0.1	0.1	0.8	2.4		45.4			25	10	1	3
		Admont	641	0.4	3.1	5.5	1.2	0.2	.	4.5	13.9	0.4	.	.	0.0	.	.	.	1.8	.	0.3	.	.	.	.	5.7	5.5	0.4	.	.	.	0.0	2.9		45.8			14	9	1	1
		Gstatterboden	564	0.2	2.8	8.9	3.7	0.2	.	2.8	3.8	0.0	.	.	1.8	0.8	.	.	3.3	.	6.0	.	.	.	.	6.9	7.2	1.2	.	.	.	0.3	1.2		51.1			15	11	2	2
		Hieflau	492	1.3	3.5	15.0	3.2	1.3	1.2	4.7	24.4	8.3	.	.	0.7	1.3	.	.	3.4	.	2.3	.	.	.	.	6.4	12.1	7.6	.	.	.	1.0	3.8		101.5	90	-11	18	17	4	4
		Eisenerz	737	.	27.0	9.2	0.8	0.6	0.1	2.7	9.8	0.2	.	.	1.4	1.2	.	.	2.4	.	4.5	.	0.0	.	.	4.7	7.7	0.4	.	.	.	.	5.4		78.1	92	- 7	16	11	1	.
		Radmer	702	0.6	2.5	5.0	3.8	1.3	0.6	7.1	14.9	3.0	.	.	1.3	.	.	.	5.7	.	5.0	.	.	.	.	5.6	6.6	0.7	.	.	.	1.7	4.5		69.9	104	+ 3	17	14	2	4
Salza		Mariazell	853	0.2	0.7	1.8	1.2	1.9	0.0	0.2	1.0	0.2	0.0	0.0	0.4	0.0	0.0	0.0	0.3	.	2.4	.	.	.	.	0.6	5.2	2.5	1.2	.	.	1.2	2.0		23.0	31	-52	17	10	2	2
		Gollrad	961	.	2.2	5.2	6.2					14.4							2.2	.	1.2	.	.	.	.	2.2	.	1.4	.	.	.	0.4	4.2		39.6	43	-53	10	9	3	3
		Weichselboden	677	0.7	2.1	11.2	1.2	2.7	.	1.0	10.9	1.9	.	.	1.5	0.5	.	.	0.7	.	8.7	.	.	.	.	3.2	.	0.9	.	.	.	.	2.5		49.7	57	-37	15	11	1	1
Salza bis Steyr		Groß Reifling	428	0.8	3.7	10.4	0.4	1.5	2.2	4.1	8.3	4.7	.	.	2.2	1.1	.	1.4	0.7	.	1.0	.	.	.	.	7.1	6.3	.	.	.	.	.	8.2		64.1			17	14	2	1
		Unterlaussa	535	.	3.8	11.3	2.9	1.7	0.5	3.4	15.1	3.9	.	.	2.8	0.8	.	.	3.4	.	.	.	.	.	.	8.4	6.4	2.4	.	.	.	3.9	0.8		71.5	78	-20	16	13	3	3
		Klein Reifling	390	.	6.2	12.4	10.1	.	.	8.2	12.5	3.4	.	.	2.1	.	.	1.3	2.7	.	.	.	.	.	.	4.1	6.8	8.2	0.8	.	.	4.6	3.1		86.5	97	- 2	15	14	2	1

Flußgebiet		Ort	Seehöhe m	1	2	3	4	5	6	7	8	9	10	11	12	13	14	15	16	17	18	19	20	21	22	23	24	25	26	27	28	29	30	31	Monatssumme mm	% d. Norm.	Abweichung v. d. Norm.	Zahl der Tage mit Niederschl. ≧0.1	≧1.0	✳ ≧0.1	☒
Enns	Salza bis Steyr	Neustift	607	·	3,2	7,3	4,2	·	·	·	11,6	·	·	·	7,5	2,3	·	·	(1,0)	·	·	·	·	·	·	8,7	16,0	2,5	·	·	·	2,6	3,0		69,9	81	-16	12	12	2	2
		Reichraming	349	0,4	4,4	11,2	2,5	0,0	0,0	1,1	10,5	1,1	0,2	0,1	3,4	2,9	·	0,1	1,8	·	0,2	0,1	0,1	·	·	6,6	17,3	2,4	0,1	0,1	0,1	6,6	6,2		79,5	88	-10	24	14	2	2
		Laussa	440	Beobachtungen fehlen																																				
	Steyr	Hinterstoder	590	0,3	6,0	9,6	4,0	1,0	0,5	3,8	9,8	1,5	·	·	3,0	0,4	·	·	4,0	·	2,5	·	·	·	·	5,1	4,8	0,3	·	·	·	0,3	3,3		60,2	74	-21	18	13	2	2
		Pyhrnpaß	945	nicht beobachtet																																				
		Linzerhaus	1385	Beobachtungen fehlen																																				
		Puglalm	900	·	17,2	5,2	1,2	·	·	4,3	17,1	5,2	·	·	1,9	·	·	·	5,6	·	5,3	0,4	·	·	·	9,4	16,5	2,1	·	·	·	2,3	8,9		102,6			15	14	4	4
		Windischgarsten	601	7,7	4,9	8,9	·	0,4	0,6	1,8	14,1	1,3	0,0	·	0,0	0,0	·	·	5,7	·	0,0	·	·	·	·	6,2	8,5	·	·	·	·	0,0	7,3		67,4	81	-16	12	10	3	2
		St. Pankraz	400	0,2	6,2	7,9	1,5	·	·	2,3	11,6	·	·	·	3,3	2,0	·	·	2,5	·	1,2	·	·	·	·	7,3	12,0	·	·	·	·	1,3	6,2		65,5	68	-30	14	13	2	3
		Klaus	470	0,8	5,5	13,2	1,1	·	·	6,5	10,6	1,7	·	·	4,3	1,5	·	·	3,5	·	·	·	·	·	·	2,3	15,5	·	·	·	·	1,8	9,3		77,6	72	-30	14	13	2	2
		Jäger a. Sattel	690	·	7,0	4,2	·	·	·	0,7	11,7	·	·	·	3,0	1,5	·	·	1,6	·	·	·	·	·	·	16,0	28,0	·	·	·	·	3,0	16,6		93,3			11	10	2	3
	E.	Steyr	307	0,3	11,6	12,5	6,5	·	·	·	5,2	·	·	·	4,4	2,9	·	·	1,1	·	·	·	·	·	·	7,9	20,5	4,8	·	·	·	5,4	5,9		89,0			13	12	1	1
Enns bis March	Aist	Windhag	721	0,8	·	·	3,2		·	·	1,5	·	·	·	2,4	1,4	·	·	5,0	·	·	·	·	·	·	·	9,1	0,6	·	·	·	1,5	·		25,5			9	7	2	1
		Freistadt	566	·	7,1	1,2	1,8	1,2	1,0	0,2	·	·	·	·	2,6	4,9	·	·	3,9	·	·	·	·	0,8	·	3,2	7,9	0,4	·	·	·	1,4	·		37,6	96	- 1	14	11	·	2
		Karlstift	920	0,5	0,9	0,4	·	·	·	·	·	·	·	·	0,8	2,5	0,2	·	2,1	·	·	·	·	·	·	0,5	9,3	·	·	·	·	·	0,5		15,7	28	-41	10	3	1	·
		Weitersfelden	726	·	3,5	·	2,0	·	0,2	·	6,5	·	·	·	·	·	·	·	·	·	·	·	·	0,2	0,3	3,5	3,0	·	1,2	·	·	0,2	0,9		21,5			11	6	3	·
		Gutau	584	1,5	8,2	1,2	1,4	·	·	0,3	0,2	·	·	·	1,3	4,9	·	·	1,6	·	·	·	·	·	·	5,1	4,9	·	0,3	·	·	·	0,2		31,1	65	-17	13	9	3	2
		Tragwein	489	0,3	8,2	0,1	2,1	·	·	0,1	0,9	·	·	·	1,0	7,1	0,2	0,3	1,7	·	·	·	·	·	·	6,3	7,0	·	·	·	·	0,4	0,2		35,9	75	-12	15	7	2	2
	Aist bis Ybbs	Königswiesen	600	·	8,0	·	·	0,4	·	·	1,0	·	·	·	·	·	·	·	·	·	·	·	·	·	·	9,5	2,1	4,9	·	·	·	·	0,3		26,2	60	-18	7	5	1	·
		St. Thomas a. Blasenst.	722	0,8	7,6	1,3	0,6	1,4	·	·	1,1	·	·	·	0,4	5,6	·	·	1,6	·	·	·	·	·	·	4,1	6,5	·	·	·	·	0,4	0,0		31,4			12	8	2	4
		Oed	390	(0,2)	7,4	0,2	2,2	0,6	·	(0,0)	1,6	·	·	·	1,7	2,5	·	·	0,3	·	·	0,1	0,3	·	·	6,0	(4,0)	0,2	·	·	·	2,2	(0,5)		40,0	74	-14	16	8	1	2
		Grein	241	nicht beobachtet																																				
		Rorregg	535	0,1	5,9	2,1	0,2	0,9	·	0,2	0,1	·	·	·	0,9	6,8	0,0	·	0,6	·	·	·	·	·	·	1,4	5,7	0,4	·	·	·	0,1	0,0		25,4	55	-21	14	5	2	·
	Ybbs	Neuhaus a. Zellerrain	1002	0,6	3,6	12,9	3,3	5,8	·	0,6	4,7	3,8	·	·	1,3	1,8	·	·	·	·	3,8	·	·	·	·	2,9	22,8	3,7	0,6	·	·	1,7	4,0		77,9			17	14	8	10
		Lackenhof	807	2,2	3,5	9,0	5,0	8,0	·	·	3,4	(3,0)	·	·	3,0	0,7	·	·	·	·	(0,0)	·	·	·	·	0,6	24,0	3,0	0,6	·	·	1,2	3,8		71,0	59	-49	15	12	4	8
		Seehof b. Lunz	617	·	5,0	13,2	1,6	5,7	·	0,2	3,8	5,1	·	·	2,8	1,3	0,1	·	0,3	·	1,2	0,4	·	·	·	5,2	21,3	6,0	0,2	·	·	2,8	6,2		82,4			19	14	5	9
		Göstling	532	0,4	2,9	12,7	2,5	3,8	·	0,8	8,7	1,7	·	·	2,3	0,6	·	·	0,2	·	0,2	0,0	·	·	·	6,6	19,9	7,4	0,0	·	·	1,5	3,4		75,6			17	12	3	2
		Groß Hollenstein	487	·	3,2	12,0	2,0	·	·	·	10,0	·	·	·	4,6	0,2	·	·	·	·	·	·	·	·	·	5,0	19,0	3,0	·	·	·	·	6,2		65,2	68	-31	10	9	1	·
		Opponitz	422	0,7	6,0	10,2	1,3	4,4	·	0,3	6,6	0,8	·	·	3,8	1,3	·	·	0,1	·	·	·	·	·	·	6,6	26,4	7,1	·	·	·	2,6	6,0		84,2			16	12	2	1
		St. Leonhard a. Walde	721	·	6,1	7,1	4,2	2,6	·	0,0	5,9	0,2	·	·	3,2	1,8	·	·	1,1	·	·	·	·	·	·	8,5	33,1	7,3	0,2	·	·	2,7	2,8		86,8			15	13	4	4
		Seitenstetten	350	nicht beobachtet																																				
		Amstetten	277	0,2	7,1	4,4	1,5	2,6	·	0,3	3,0	·	·	·	1,4	3,1	0,1	·	1,0	·	·	·	0,1	·	·	6,0	13,9	4,0	0,3	·	·	1,2	0,7		50,9	108	+ 4	18	12	·	·
	Erlauf	Mitterbach	787	0,2	2,9	9,6	2,9	2,0	·	0,3	2,4	0,8	·	·	0,8	1,2	·	·	·	·	0,9	·	·	·	·	1,0	8,4	3,8	·	·	·	0,6	1,5		39,3			16	10	3	2
		Annaberg	969	·	4,8	7,5	2,8	5,5	·	·	2,4	2,5	0,7	·	1,8	0,9	0,6	·	0,7	·	1,5	·	·	·	·	3,0	2,9	3,8	0,2	·	·	0,8	3,7		46,1			18	12	5	7
		Kienbg.-Gaming	391	0,8	4,6	3,8	1,2	8,2	·	·	0,9	0,9	·	·	2,2	1,3	·	·	·	·	0,2	·	·	·	·	4,4	34,4	8,2	0,8	·	·	2,5	3,7		78,1	70	-34	16	11	2	2
		Scheibbs	330	·	4,1	2,5	0,3	3,2	·	·	·	·	·	·	1,7	0,9	·	·	·	·	·	·	·	·	·	3,9	26,9	3,5	0,4	·	·	0,9	1,9		50,2	64	-28	12	8	2	·
		Wieselburg a.d.E.	273	0,1	3,5	2,1	0,3	0,9	·	·	0,2	·	·	·	0,6	1,9	·	·	0,1	·	·	·	·	·	·	2,6	20,1	2,5	·	·	·	1,2	0,8		36,9	70	-16	14	8	1	·
	Erlauf bis Krems	Gutenbrunn	824	·	6,7	2,8	0,2	2,9	·	0,2	0,1	0,2	·	·	·	8,4	·	·	1,3	·	·	·	·	·	·	·	6,8	0,5	·	·	·	0,2	0,0		30,3	49	-32	12	6	2	·
		Melk	215	·	(2,0)	2,7	·	·	·	·	·	·	·	·	·	·	·	·	1,7	·	·	·	·	·	·	1,7	14,6	1,2	·	·	·	·	·		(23,9)	66	-12	(6)	6	·	·
		Frankenfels	458	0,1	3,4	4,1	0,4	3,0	·	·	1,3	·	·	·	2,6	2,0	0,4	·	·	·	0,0	·	·	·	·	2,3	31,9	5,0	·	·	·	1,2	2,2		59,9	62	-37	14	11	2	3
		Hofstetten	330	·	2,3	0,2	·	0,3	·	·	·	·	·	·	·	0,5	·	·	0,1	·	·	·	·	·	·	0,7	26,2	5,9	·	·	·	0,4	0,7		37,3			10	3	2	1
		Gansbach	493	·	2,2	·	·	·	·	·	·	·	·	·	0,6	1,1	·	·	1,7	·	·	·	·	·	·	0,7	13,6	1,4	·	·	·	·	·		21,3			7	5	·	1
		Egelsee	400	·	1,2	·	·	·	·	·	·	·	·	·	2,6	0,9	·	·	0,3	·	·	·	·	·	·	2,7	(6,0)	1,7	·	·	·	0,0	0,0		15,4			7	5	·	·
	Krems	Ottenschlag	842	·	4,3	·	·	1,0	·	0,2	0,5	0,4	·	·	·	2,4	·	·	1,4	·	·	·	·	·	·	·	12,0	2,3	0,3	·	·	0,5	·		25,3	59	-18	11	6	1	1
		Lichtenau	650	·	2,3	·	·	·	·	·	·	·	·	·	1,1	2,8	·	·	0,9	·	·	·	·	·	·	1,0	17,2	·	·	·	·	·	·		25,3			6	5	·	1
		Heinrichschlag	690	·	3,5	·	·	·	·	·	·	·	·	·	·	0,6	·	·	1,6	·	0,8	·	0,3	·	·	1,1	6,2	2,2	·	·	·	·	·		16,3			8	5	·	1
		Gföhl	560	·	2,0	·	·	·	·	·	·	·	·	·	0,8	1,7	·	·	0,5	·	0,0	·	·	·	·	0,1	19,2	·	·	·	·	·	·		23,3	58	-17	6	3	·	2

Flußgebiet	Ort	Seehöhe m	1	2	3	4	5	6	7	8	9	10	11	12	13	14	15	16	17	18	19	20	21	22	23	24	25	26	27	28	29	30	31	Monatssumme mm	% d. Norm.	Abweichung v. d. Norm.	Zahl der Tage mit Niederschl. ≥0.1	≥1.0	☀ ≥0.1	☒
Enns bis March	Traisen																																								
	Gscheid	947	0,3	2,9	5,8	1,2	0,8	·	·	6,9	1,0	·	·	5,2	0,1	·	·	2,1	·	0,4	·	·	·	·	0,1	12,8	1,2	0,0	·	·	0,0	2,5		43,3			15	10	7	9
	St. Ägyd a. N.	582	0,0	2,4	4,2	0,0	1,7	0,0	0,0	4,3	4,5	·	·	2,4	0,0	0,0	·	3,4	·	0,0	·	·	·	·	0,3	27,7	9,7	0,1	·	·	·	1,3		62,0	72	-24	12	10	4	2
	Türnitz	461	·	2,3	6,4	0,8	3,1	·	·	·	0,0	·	·	3,9	0,9	·	·	1 1	·	0,2	·	·	·	·	1,1	23,9	6,5	0,7	·	·	0,2	1,9		53,0	60	-36	14	9	3	1
	Lilienfeld	377	·	2,0	1,2	·	1,6	·	·	·	·	·	·	·	·	1,8	·	·	·	·	·	·	·	·	·	24,0	8,0	·	·	·	·	0,0		38,6			(6)	6	·	·
	Kleinzell	470	0,2	1,6	1,9	·	0,2	·	·	0,3	0,3	·	·	1,5	·	1,0	·	0,6	·	·	·	·	·	·	·	17,5	8,4	·	·	·	0,8	0,6		34,9	65	-19	13	6	3	3
	Hainfeld	404	1 2	0,8	·	·	0,2	·	·	·	·	·	·	·	·	·	·	0,2	0,7	1,0	·	·	·	·	·	25,2	7,1	·	·	·	·	0,3		36,7	67	-18	9	4	2	·
	St. Pölten	273	·	2,3	·	·	·	·	·	·	·	·	·	·	·	·	·	0,0	0,0	·	0,0	·	·	0,0	0,4	11,0	2,7	·	·	·	·	·		16,4			4	3	·	2
	Herzogenburg	240	0,5	1,9	·	·	·	·	·	·	·	·	0,4	0,3	·	·	·	0,4	·	·	·	·	·	·	0,2	8,2	0,6	·	·	·	·	0,0		12,5			8	2	·	·
	Kamp																																							
	Rappottenstein	670	·	3,5	0,4	·	·	·	·	·	0,4	·	·	0,3	1,7	·	·	·	·	·	·	·	·	·	·	0,0	6,5	0,3	·	·	·	0,2	·		13,3	36	-24	7	2	·	1
	~~Groß Gerungs~~ +	~~660~~	0,8	0,6	0,4	0,5	1,6	1,4	0,3	·	0,7	·	·	1,6	2,3	·	·	1,5	·	·	·	·	0,4	·	4,3	5 4	·	·	·	·	0,6	0,4		22,8	65	-12	16	7	2	6
	Zwettl (Stadt)	540	0,3	2,6	0,3	·	·	0,2	·	·	0,2	·	·	1,3	0,7	·	·	1,1	·	·	·	·	·	·	0,3	3,8	0,2	0,1	·	·	0,1	·		11,2	30	-27	13	4	1	1
	Rastenberg	580	0,0	3,5	·	·	·	·	·	·	·	·	·	0,2	3,4	·	·	2,5	·	·	0,4	·	·	·	·	10,3	·	0,0	·	·	·	·		20,3			6	4	·	1
	Krumau	390	nicht beobachtet																																					
	Wappoltenreith	540	·	4,8	0,2	0,0	0,2	0,4	·	·	·	·	·	1,0	2,0	·	·	0,3	0,2	·	0,5	·	·	·	·	0,7	7,6	0,2	0,0	·	·	·	0,0		18,1	52	-17	12	4	·	2
	Horn	309	0,0	3,0	2,1	0,0	0,0	·	0,1	·	·	·	·	0,8	1,1	·	·	·	·	0,1	·	0,0	·	·	0,1	6,3	·	·	·	·	·	0,0		13,6	45	-16	8	4	·	1
	Freischling	300	·	2,5	0,3	·	·	·	·	·	·	·	·	0,2	0,8	·	·	0,3	·	0,4	0,1	0,2	·	·	0,3	19,7	·	·	·	·	·	0,4		25,2			11	2	2	2
	Langenlois	217	·	3,5	0,5	·	·	·	0,1	·	·	·	·	0,0	0,3	·	·	0,0	·	0,0	0,0	0,0	·	·	9,0	8,2	4,2	·	·	·	·	0,0		16,8			66	3	·	·
	Mühlbach	346	·	2,3	0,5	·	·	·	·	·	·	·	·	0,1	0,9	·	·	0,1	0,2	·	0,2	0,0	·	·	0,0	18,0	0,5	·	·	·	·	0,0		22,8	65	-12	9	2	·	2
	Kamp bis Wien																																							
	Kasten	270	·	3,8	·	·	·	·	·	·	·	·	·	·	·	·	·	0,2	·	·	·	·	·	·	·	11,8	12,4	·	·	·	0,0	·		28,2	63	-17	4	3	·	·
	Saladorf	196	0,3	4,5	·	·	·	·	·	·	·	·	·	0,3	0,5	·	·	1,0	·	0,2	·	·	·	·	·	15,1	2,3	0,0	·	·	·	·		24,2	64	-14	8	4	·	·
	Tulln	178	·	2,5	0,1	0,1	·	·	·	·	·	·	·	0,5	1,0	·	0,1	0,6	0,0	0,3	·	0,1	·	0,1	·	9,7	4,3	·	·	·	·	0,0		19,4	55	-16	12	4	·	1
	Fahndorf	330	·	3,4	0,6	·	·	·	0,3	·	·	·	·	0,4	0,9	·	·	0,2	·	0,2	·	0,2	·	·	·	13,8	0,9	·	·	·	·	·		20,9	65	-11	10	2	·	1
	Absdorf-Hippersdorf	183	·	6 2	1,0	·	·	·	·	·	·	·	·	0,4	·	·	·	0,7	·	0,1	·	·	·	·	·	13,0	0,4	·	·	·	·	·		21,6			7	3	·	·
	Enzersdorf i. Tale	265	·	3,3	1,4	·	0,2	·	0,4	0,0	·	·	·	0,6	0,3	·	0,0	0,6	0,0	0,0	0,0	0,0	·	·	0,0	16,7	6,0	·	·	·	·	·		29,5	78	- 8	10	4	·	2
	Ober Mallebern	195	·	3,4	0,7	·	·	·	·	·	·	·	·	0,4	0,5	·	·	0,2	·	·	·	·	·	·	·	11,9	2,6	·	·	·	·	·		19,7			7	3	·	·
	Stockerau	175	·	2,7	·	·	·	0,0	·	·	·	·	·	0,5	·	·	·	0,6	0,0	0,0	0,0	0,0	·	·	·	11,5	1,6	·	·	·	·	·		16,9			5	3	·	1
	Weidling	190	0,4	3,6	·	1,3	·	·	·	·	·	·	·	·	·	·	·	1,2	·	2,3	·	·	·	·	·	14,3	17,0	·	·	·	·	·		40,1	74	-14	7	6	·	2
	Wien XIX., Hh. Warte	203	0,0	4,6	0,0	1,1	0,0	·	0,3	·	·	·	·	0,2	0,2	·	·	0,1	0,0	1,1	0,0	0,0	·	·	·	12,8	16,0	0,0	·	·	·	·		36,4	73	-14	9	5	·	·
	Wien																																							
	Rekawinkel	363	·	3,6	0,0	·	·	·	·	·	·	·	·	0 3	0,1	·	1,5	·	0,0	0,1	·	·	·	·	·	21,0	11,0	·	·	·	0,0	0,1		37,7	71	-15	8	4	1	2
	Mariabrunn	229	0,2	3,8	·	0,5	·	·	0,1	·	·	·	·	0,4	0,2	·	·	0,3	·	1,9	·	·	·	·	·	22,2	11,4	·	·	·	0,1	0,0		41,1	72	-16	11	4	·	1
	Wien XII., Gaudenzdf.	175	1,5	3,5	0,5	0,3	·	·	0,1	·	·	·	·	·	0,2	·	·	0,1	·	2,0	·	·	·	·	·	9,0	12,0	·	·	·	·	·		29,2			10	5	·	·
	D.																																							
	Gr. Enzersdorf(Lobau)	155	·	5,0	·	0,0	·	·	·	·	·	·	·	·	0,0	·	·	·	·	1,2	·	·	·	·	·	34,3		·	·	·	·	·		40,5			(4)	4	·	·
	Schwechat																																							
	Hochstraß	570	·	2,1	0,2	·	·	·	·	·	0,2	·	·	0,4	·	0,3	0,1	1,4	0,3	1,8	·	·	0,1	0,2	0,1	21,5	5,7	·	0,1	·	·	·		34,5			15	5	·	2
	Baden (Stadtpk.)	229	0,0	1,9	·	0,0	0,0	·	0,3	·	·	·	·	0,1	0,3	·	·	·	0,1	3,8	·	·	·	·	·	6,2	3,7	0,0	·	·	·	0,0		16,4	34	-32	8	4	·	·
	Gaaden	330	·	1,7	0,1	·	0,0	·	0,3	·	·	·	·	0,1	0,2	·	·	0,0	0,1	4,0	0,1	·	·	·	·	8,8	6,9	0,0	·	·	0,0	0,1		22,4			11	4	2	1
	Achau	170	·	2,6	·	·	·	·	0,2	·	·	·	·	0,2	0,4	·	·	·	·	0,3	·	·	·	·	·	14,3	2,5	·	·	·	·	·		20,5	59	-14	7	3	·	·
	Furth	508	·	0,0	·	·	0,6	·	·	0,0	0,1	·	·	0,0	0,1	·	·	0,6	·	1,8	·	·	·	·	·	22,2	8,5	0,0	·	·	·	0,2		34,1			8	3	1	1
	Berndorf	306	·	1,5	·	·	·	·	·	·	·	·	·	·	·	·	·	·	·	3,5	·	·	·	·	·	1,2	4,8	·	·	·	·	·		11,0	26	-32	(4)	4	·	1
	Schwechat bis March																																							
	Breitenfurt	323	·	2,8	·	·	·	·	·	·	·	·	·	0,4	·	·	·	0,2	·	0,2	·	·	·	·	·	·	22,0	·	·	·	·	·		25,6	43	-34	5	2	·	·
	Gutenstein	482	·	1,6	1,3	·	0,2	·	0,2	0,0	·	·	·	0,5	·	·	·	0,1	·	4,1	·	·	·	·	·	8,9	3,6	0,1	·	·	·	0,0		20,6	31	-46	10	5	3	·
	Dreistetten	510	·	0,2	1,6	·	·	·	·	·	·	·	·	·	·	·	·	·	·	2,9	·	·	·	·	·	(5,7)	·	·	·	·	·	·		10,4	20	-41	4	3	·	1
	Mitterndorf	183	·	0 3	2,3	·	·	·	0,5	·	·	·	·	0,3	0,3	·	·	·	·	0,2	·	·	·	·	·	13,3	6,0	·	·	·	·	·		23,2			8	3	1	·
	Fischamend	154	·	2,9	·	0,9	·	·	·	·	·	·	·	·	1,4	·	·	·	·	·	·	·	·	·	·	16,3	16,7	·	·	·	·	·		38,2			5	4	·	·
	Orth a. d. Donau	145	0,6	2,8	·	·	·	·	·	·	·	·	·	·	·	·	·	·	·	·	·	·	·	·	·	8,5	12,3	·	·	·	·	·		24,2	58	-18	4	3	·	·
	Hainburg	198	·	8,1	0,9	·	·	·	0,0	·	·	·	·	·	1,2	·	·	·	·	0,0	·	·	·	·	·	4,7	10,4	·	·	·	·	·		25,3			5	4	·	1
	Wolkersdorf	176	·	4,0	·	1,5	0,0	·	·	·	·	·	·	·	·	·	·	·	·	·	·	·	·	·	·	10,2	5,6	·	·	·	·	·		21,3			(4)	4	·	·
	Königsbrunn	190	0,0	5,2	0,1	0,3	0,1	·	0,0	0,3	0,0	·	·	·	·	·	·	0,3	0,1	0,1	0,0	·	·	·	·	8,7	2,1	·	·	·	·	·		17,3			10	3	·	·

+ Langschlag 750

Flußgebiet	Ort	Seehöhe m	1	2	3	4	5	6	7	8	9	10	11	12	13	14	15	16	17	18	19	20	21	22	23	24	25	26	27	28	29	30	31	Monatssumme mm	% d. Norm.	Abweichung v. d. Norm.	Zahl der Tage mit Niederschl. ≥0.1	≥1.0	≥10.0	☀ ≤0.1	☒
March	Quelle bis Thaya	Grumberg	646	·	0.5	4.6	6.9	22.6	2.1	3.3	1.2	·	·	·	6.3	7.2	2.4	10.2	4.6	0.4	·	0.3	0.9	·	·	3.2	0.4	·	3.2	·	·	·	·	·	80.3			18	13	3	1
		Kunzendorf	600	1.0	3.1	4.2	15.6	52.6	4.0	4.4	0.4	·	·	·	8.9	8.7	2.9	·	13.2	1.5	·	·	1.4	0.2	·	2.4	2.2	2.5	0.8	·	·	·	·	·	130.0			19	16	4	1
		Hochschar	1011	0.9	·	2.5	29.9	35.9	1.6	0.5	·	6.3	·	1.6	36.5	4.5	·	0.9	21.0	0.6	0.7	0.1	·	1.2	1.1	1.3	10.0	50.7	0.4	·	·	·	·	·	208.6			22	14	3	·
		Mähr. Schönberg	335	·	3.9	5.0	20.5	19.4	0.6	4.5	0.3	·	·	·	5.4	3.9	1.5	·	14.7	1.4	·	·	0.4	·	·	1.2	4.9	0.3	·	·	·	·	0.4	·	87.9	183	+40	16	12	·	·
		Hohenstadt	282	Beobachtungen fehlen																																					
		Landskron	380	·	4.6	1.8	13.8	23.4	0.2	2.8	·	0.1	·	·	6.8	2.9	0.3	·	13.0	0.2	·	0.2	·	0.2	·	0.3	0.7	·	·	·	·	0.4	·	·	71.7	110	+ 7	17	8	·	1
		Hochstein	311	·	3.6	3.7	10.6	19.8	·	2.2	0.2	·	·	·	7.6	2.9	0.1	·	12.9	·	·	·	·	·	·	0.8	4.3	2.1	·	·	·	0.1	·	·	70.9	134	+18	14	10	·	1
		Mürau	330	·	·	4.3	12.6	17.7	·	·	·	·	·	·	5.0	7.8	0.5	·	12.4	·	·	·	·	·	·	1.0	5.0	1.0	·	·	·	·	·	·	67.3	157	+24	10	9	1	1
		Krönau	472	0.2	0.8	1.9	2.5	4.4	·	0.5	·	0.3	·	·	1.1	0.6	·	·	10.9	1.6	·	·	·	·	·	·	6.8	·	·	·	·	·	·	·	31.6	73	-11	12	7	·	2
		Mähr. Trübau	347	Beob. Stelle aufgehoben																																					
		Rabenstein	730	Beobachtungen fehlen																																					
		Böhm. Liebau	280	2.7	2.4	0.1	16.2	12.8	0.6	0.1	·	·	·	6.7	1.8	0.5	·	14.7	4.6	·	·	·	·	·	0.4	9.7	1.3	·	·	·	·	·	·	·	74.6			15	10	·	·
		Zechitz	670	·	1.2	2.0	22.0	37.3	·	·	·	·	·	·	6.1	·	1.6	·	20.2	·	·	·	·	0.7	·	·	20.5	0.5	·	·	·	·	·	·	112.1	181	+50	10	8	·	3
		Ribnik*	242	3.2	3.9	2.8	5.0	15.2	0.6	0.8	0.3	·	·	·	3.6	1.4	·	·	11.6	7.0	·	·	·	·	·	0.6	9.0	5.4	·	0.4	·	·	·	·	70.8	177	+31	16	11	·	·
		Giebau	400	·	2.8	1.9	4.5	24.0	·	0.3	·	·	·	·	2.4	3.7	0.2	·	11.5	4.8	·	·	0.1	·	·	·	24.8	4.8	·	·	·	·	·	·	85.8	179	+38	13	10	·	2
		Bodenstadt	500	·	0.5	4.6	8.5	19.7	0.3	0.7	·	0.3	·	·	0.8	3.6	0.6	·	12.8	5.4	·	0.2	0.9	·	·	·	19.5	5.3	·	·	·	·	·	·	83.7			16	8	·	2
	Thaya	Vitis	520	·	6.6	1.0	1.3	·	·	·	·	·	·	·	4.9	2.1	·	·	1.0	·	·	·	1.1	·	·	1.0	2.0	·	·	·	·	·	·	·	21.0	50	-22	(9)	9	·	1
		Allentsteig	530	·	4.9	0.8	0.7	0.0	·	0.0	·	·	·	·	2.4	2.1	·	·	·	·	·	·	·	·	·	·	7.4	0.0	·	·	·	0.0	·	·	18.3	51	-18	6	4	·	·
		Waldhofen a.d. Thaya	529	·	5.7	1.9	0.6	1.4	·	0.3	·	·	·	·	1.4	2.7	·	·	0.5	·	0.0	0.1	0.0	·	·	1.2	1.4	0.2	·	·	·	0.0	0.0		17.4			12	7	·	·
		Dobersberg	465	·	3.6	5.3	0.6	0.9	0.5	0.7	·	·	·	·	4.6	2.6	·	·	1.5	0.2	·	·	·	·	·	0.6	0.5	·	·	·	·	·	·	·	21.6	54	-16	12	5	2	2
		Zlabings	516	·	5.1	4.9	0.7	3.3	0.7	0.8	·	·	·	·	3.5	4.0	·	·	2.4	0.5	0.2	·	·	·	·	0.4	0.8	0.3	0.4	·	·	·	·	·	28.0	68	-13	15	6	·	2
		Weikertschlag	430	·	8.6	1.3	0.0	0.7	0.2	·	·	·	·	·	5.0	1.8	·	·	0.8	·	·	·	·	·	·	1.2	·	·	·	·	·	0.0			19.6			8	5	·	2
		Groß Siegharts	536	·	4.2	0.9	·	0.0	·	0.0	·	·	·	·	1.6	1.8	·	·	0.6	0.1	0.0	0.1	0.2	·	·	0.2	3.8	·	·	·	·	·	·	·	13.5	36	-24	10	4	·	·
		Ungarschitz	430	·	9.8	·	·	·	·	·	·	·	·	2.0	2.6	1.0	·	·	1.1	·	·	·	·	·	0.4	1.3	·	·	·	·	·	0.9			19.1	42	-26	8	6	1	1
		Hardegg	290	0.3	3.1	2.7	·	·	·	·	·	·	·	·	3.9	0.5	·	·	0.7	·	0.3	0.2	·	·	·	·	11.0	·	·	·	·	·	·	·	22.7			9	4	·	1
		Znaim	288	·	6.1	1.9	0.1	1.1	0.1	0.8	·	·	·	·	1.1	0.8	·	·	2.3	·	1.1	·	·	·	·	·	0.0	13.2	2.3	·	·	·	0.0		30.9	114	+ 4	12	8	·	1
		Sallapulka	465	·	3.5	·	·	·	·	·	·	·	·	·	·	·	·	·	·	·	·	0.2	·	·	·	4.4	32.0	·	·	·	·	1.0			41.1	117	+ 6	(5)	4	1	1
		Retz	264	nicht beobachtet																																					
		Mailberg	217	·	3.8	2.0	·	0.3	·	0.7	·	·	·	·	0.6	0.4	·	·	0.2	0.1	0.2	0.2	0.0	·	·	·	12.6	3.2	·	·	·	·	·		24.3	76	- 8	12	4	·	1
		Alt Ruppersdorf	285	·	4.5	·	2.4	1.1	·	·	·	·	·	·	·	·	·	·	·	·	·	·	·	·	·	·	8.0	12.7	·	·	·	·	·		28.7			(5)	5	·	·
		Lechwitz	240	·	5.0	0.3	0.2	·	·	1.8	·	·	·	·	0.5	·	·	·	0.8	·	0.2	0.3	0.2	·	·	·	4.7	6.9	·	·	·	·	·		20.9	72	- 8	11	4	·	·
		Dürnholz	178	0.4	1.7	3.7	0.7	·	·	1.0	·	·	·	·	0.2	0.4	·	·	0.6	·	·	·	·	·	·	·	13.7	4.2	·	·	·	·	·		26.6	111	+ 3	10	5	·	·
		Zwittau	435	·	1.7	4.5	4.8	6.1	·	0.8	0.3	0.2	·	·	4.4	·	·	·	9.2	0.3	·	·	·	·	·	·	1.2	·	·	·	·	·	·		33.5	86	- 5	11	7	·	·
		Bohnau	444	·	1.1	3.1	1.7	8.0	·	0.6	·	·	·	·	2.7	0.5	·	·	8.4	0.4	·	·	·	·	·	·	4.4	0.1	·	·	·	·	·		31.0	97	—1	11	7	·	1
		Mähr. Kromau	248	nicht beobachtet																																					
		Auspitz	193	0.4	2.1	4.2	4.6	1.1	·	1.9	0.0	·	·	·	1.2	0.3	·	·	1.0	·	·	0.0	·	·	·	·	16.0	6.2	·	·	·	·	·		39.0	169	+18	11	9	·	·
		Lundenburg	159	nicht beobachtet																																					
		Nikolsburg	248	·	2.9	4.2	·	·	·	·	·	·	·	·	1.0	·	·	·	·	·	·	·	·	·	·	·	12.3	12.4	·	·	·	·	·		32.8	89	- 4	(5)	5	·	·
	Thaya bis Mündung	Hohenau (Hauptsch.)	155	·	7.6		1.5	1.0	·	·	·	·	·	·	·	·	·	·	·	·	·	·	·	·	·	·	9.1	9.7	·	·	·	·	·		28.9			6	6	·	·
		Eichenbrunn	290	nicht beobachtet																																					
		Ernstbrunn	293	·	0.0	·	·	0.0	·	0.6	·	0.0	0.0	·	0.7	0.4	·	·	0.3	0.0	·	·	·	·	·	·	12.0	10.2	·	·	·	·	·		24.2	59	-17	6	2	·	1
		Mistelbach	230	3.5	2.5	2.5	0.5	·	1.3	·	·	·	·	·	·	·	·	·	·	·	·	·	·	·	·	·	15.3	5.2	·	·	·	·	·		30.8	73	-11	7	6	·	·
		Poysdorf	210	0.2	3.6	2.1	1.0	0.9	·	1.0	·	·	·	·	1.1	0.3	·	·	0.2	·	·	·	·	·	·	·	9.5	8.8	·	·	·	·	·		28.6			11	7	·	·
		Dürnkrut	163	·	5.5	·	·	·	·	·	·	·	·	·	·	1.3	·	·	·	·	·	·	·	·	·	·	·	3.5	·	·	·	·	·		10.3	25	-31	(3)	3	·	·
		Neubau-Kreuzstetten	255	·	·	3.5	·	1.0	·	·	·	·	1.0	·	·	0.0	·	·	·	0.0	·	·	·	·	·	·	10.5	1.6	1.2	·	·	·	·		18.7	49	-19	7	7	1	·
		Matzen	186	·	5.2	1.1	0.8	0.1	·	0.3	0.1	·	·	·	·	0.9	·	·	0.2	·	·	·	·	·	·	·	12.2	8.1	·	·	·	·	·		29.0	69	-13	10	4	·	·
		Marchegg	141	0.2	3.1	2.5	0.2	0.1	·	0.3	·	·	·	·	0.1	0.3	·	·	·	·	0.0	·	·	·	·	·	9.4	10.5	·	·	·	·	·		26.7			10	4	·	·

* Angezo 242

Flußgebiet		Ort	Seehöhe m	1	2	3	4	5	6	7	8	9	10	11	12	13	14	15	16	17	18	19	20	21	22	23	24	25	26	27	28	29	30	31	Monatssumme mm	% d. Mittel	Abweichung v. d. Norm.	Zahl der Tage mit Niederschl. ≥0.1	Niederschl. ≥1.0	✳ ≥0.1	▨
Leitha	Schwarza	Rohr i. Gebirge	692	·	4.1	4.6	·	·	·	·	5.2		·	·	·	·	·	·	1.2	·	·	·	·	·	·	2.0	14.2	6.1	1.2	·	·	·	0.9	39.5	55	-32	10	9	2	·
		Schwarzau i. Geb.	618	0.3	1.8	3.1	·	0.8	·	0.1	4.4	2.0	·	·	1.5	·	·	·	1.7	0.0	1.7	·	·	·	·	·	9.9	1.8	0.8	·	·	·	0.7	30.6			14	9	2	·
		Naßwald	710	0.3	1.7	2.2	1.5	0.1	0.0	0.1	3.0	0.7	·	·	0.6	0.5	·	·	5.9	0.1	3.5	·	·	·	·	0.0	6.4	2.3	·	·	·	·	1.3	30.2	38	-49	16	9	2	2
		Reichenau	487	0.6	1.4	·	0.5	·	·	·	0.2	·	·	·	1.0	0.2	·	·	1.4	0.4	0.2	·	·	·	·	·	8.8	4.2	·	·	·	·	·	18.9	29	-46	11	5	·	·
		Semmering, Südb. Hot.	1000	0.2	3.7	1.3	0.5	0.4	·	0.0	0.5	0.1	·	·	0.1	2.2	·	·	0.6	0.6	3.7	·	·	·	·	·	1.7	0.6	·	·	·	·	0.0	16.0	29	-39	13	5	2	1
		Pottschach	402	0.2	2.2	0.2	·	·	·	·	·	·	·	·	0.1	·	·	·	0.2	0.6	·	·	·	·	·	·	4.0	1.0	·	·	·	·	0.0	8.5	17	-40	8	3	·	·
		Puchberg	582	0.2	1.6	2.6	0.8	0.2	0.3	0.2	0.5	2.0	·	·	1.3	0.3	·	·	0.8	2.0	3.5	0.5	·	·	·	·	5.6	5.6	0.7	·	·	·	0.5	29.2			19	8	1	1
		Neunkirchen	368	0.1	1.3	·	·	·	·	·	·	·	·	·	0.0	·	·	·	0.1	·	0.2	·	·	·	·	·	4.7	0.0	·	·	·	·	0.1	6.5	17	-34	6	2	2	·
	Pitten	Mariensee	772	0.1	2.0	0.3	0.4	·	·	0.9	0.5	0.2	·	·	·	0.4	·	·	4.0	2.4	5.3	·	0.0	·	·	·	9.2	0.9	·	·	·	·	0.9	27.5	39	-43	14	5	5	4
		Kirchberg a. Wechsel	530	0.0	1.5	·	0.3	·	·	0.4	1.0	·	·	·	·	·	·	·	2.0	0.4	1.9	·	·	·	·	·	4.0	·	·	·	·	·	0.8	12.3			9	5	1	1
		Bromberg	420	·	8.4	·	·	·	·	2.3	·	·	·	·	·	0.9	·	·	·	1.2	0.8	·	·	·	·	·	19.0	2.0	·	·	·	·	0.0	34.6	74	-12	7	5	·	1
	Leitha	Wiener Neustadt	267	·	2.3	·	·	·	·	0.3	·	·	·	·	·	·	·	·	·	·	·	·	·	·	·	·	9.4	1.4	·	·	·	·	·	13.4	34	-26	4	3	·	1
		Deutsch Brodersdorf	191	·	·	·	·	·	·	·	·	·	·	·	·	·	·	·	·	·	·	·	·	·	·	·	12.2	4.5	·	·	·	·	·	16.7			2	2	·	·
		Sommerein	190	Beob. Stelle aufgehoben																																				
		Bruck a. d. Leitha	157	·	4.2	1.6	1.4	·	·	·	·	·	·	·	1.5	·	·	·	·	·	·	·	·	·	·	·	0.7	16.9	·	·	·	·	·	26.3			7	5	·	·
		Zurndorf	144	·	·	2.2	0.3	1.7	·	0.4	0.3	·	·	·	0.4	1.3	·	·	·	·	0.2	·	·	·	·	·	·	4.8	·	·	0.2	·	·	11.8			10	4	·	·
Neusiedler See	Wulka	Forchtenau	357	·	3.5	·	·	0.0	·	0.6	0.2	·	·	·	0.0	0.3	·	·	·	0.1	1.0	·	·	·	·	·	17.7	0.8	·	·	·	·	·	24.2			8	3	·	·
		Zillingtal	229	·	4.2	·	·	·	·	0.0	·	·	·	·	·	0.0	·	·	·	·	·	·	·	·	·	·	9.5	6.8	·	·	·	·	·	20.5			(9)	3	·	·
		Eisenstadt	196	nicht beobachtet																																				
	Neusiedler See	Purbach	124	·	6.3	·	1.2	·	·	·	·	·	·	·	·	·	·	·	·	·	·	·	7.2	3.1	·	·	4.7	15.2	·	·	·	·	·	37.7			(6)	6	·	·
		Neusiedl a. See	140	·	1.1	1.1	0.3	·	·	0.2	0.0	·	·	·	·	1.2	·	·	·	·	·	·	·	·	·	·	1.1	8.5	·	·	·	·	·	13.5			7	5	·	·
		Mörbisch	118	0.2	3.4	·	·	0.0	·	0.3	0.2	·	·	·	·	1.4	·	·	0.3	·	·	·	·	·	·	·	5.6	2.8	0.0	·	·	·	·	14.2			8	4	·	·
		Apetlon	121	0.0	3.3	·	·	·	·	·	2.1	·	·	·	·	1.3	·	·	·	·	·	·	0.0	·	·	·	4.6	3.9	·	·	·	·	·	15.2	32	-32	5	5	·	·
Raab	Raab	Weiz	480	0.2	0.6	0.0	0.3	0.0	0.5	5.5	1.4	·	·	0.0	·	0.1	·	0.0	1.2	0.2	0.7	·	·	·	·	0.0	·	0.0	·	·	·	0.0	10.7	20	-42	10	3	·	·
		Schöckel (Stubenb. Hs.)	1436	·	0.0	·	·	·	·	5.5	5.3	·	·	0.4	·	·	·	·	2.2	·	7.8	·	·	·	·	0.2	0.0	·	·	·	·	2.0	23.4			7	5	4	10
		Laßnitzhöhe	555	·	0.8	·	·	·	·	2.0	5.7	·	·	·	·	·	·	·	1.4	·	0.0	·	·	·	·	·	·	0.0	·	·	·	1.3	11.2			5	4	1	2
		Riegersburg	370	·	·	·	·	·	·	10.0	4.1	·	·	·	·	·	·	·	1.2	·	0.2	·	·	·	·	·	1.0	·	·	·	·	·	·	16.5	28	-42	5	4	·	1
		Döiber	250	·	0.1	·	0.1	·	·	8.5	4.9	·	·	·	·	0.8	·	·	1.2	0.4	0.2	·	1.6	·	·	·	1.1	1.2	·	·	·	·	·	20.1			11	6	·	·
	Lafnitz	St. Jakob i.W.	915	unvollständig beobachtet																																				
		Vorau	660	·	8.0	·	·	·	·	5.3	·	·	·	·	·	·	·	·	2.8	·	4.0	·	·	·	·	·	·	·	·	·	·	·	·	20.1	35	-38	4	4	·	·
		Masenberg	1272	·	·	·	1.5	·	·	4.6	0.9	·	·	·	·	·	·	·	2.4	·	2.3	·	·	·	·	·	·	0.1	·	·	·	0.4	·	12.2			7	4	3	2
		Wörterberg	409	Beobachtungen fehlen																																				
		Waltersdorf	289	·	0.7	·	0.3	·	0.1	8.1	1.7	·	·	·	·	0.4	·	·	1.2	0.8	0.7	·	·	·	·	·	2.8	0.3	·	·	·	·	·	17.1	32	-37	11	4	·	·
		Stuhleck	1750	0.8	4.6	·	·	·	·	2.4	0.9	1.3	2.1	0.7	·	·	·	·	2.8	·	12.3	·	·	·	·	·	3.7	1.8	·	·	·	·	·	33.4			11	8	5	·
		Birkfeld	623	·	1.2	·	1.0	0.3	·	3.7	0.3	·	·	·	·	·	·	·	1.1	0.7	4.8	·	·	·	·	·	·	0.6	·	·	·	·	·	13.7	26	-38	9	5	·	·
		St. Johann b. Herberst.	450	0.2	0.3	·	·	·	·	5.4	3.4	·	·	·	·	·	·	·	3.1	·	0.2	·	·	·	·	·	·	·	·	·	·	·	·	12.6	24	-40	6	6	·	·
		Sinabelkirchen	327	·	0.6	·	0.3	·	0.2	8.8	3.6	·	·	·	·	0.5	·	·	2.0	·	0.3	·	0.3	·	·	0.1	1.0	·	·	·	·	·	0.1	17.8	35	-33	12	4	1	1
		Fürstenfeld	276	·	·	·	·	·	·	9.9	3.1	·	·	·	·	0.6	·	·	0.5	0.1	0.8	·	0.5	·	·	0.2	1.9	0.3	·	·	·	·	·	17.9			10	3	·	·
	Pinka	Thalbergerschwaig	1300	4.1	0.0	·	2.0	·	·	4.0	1.0	1.0	·	·	0.0	1.0	·	·	4.0	0.0	2.1	·	0.0	·	·	·	2.0	2.1	·	·	·	0.0	0.0	23.3			10	10	·	4
		Pinkafeld	400	·	0.5	·	0.3	·	·	5.8	·	·	·	·	·	0.2	·	0.5	2.6	0.1	2.3	·	·	·	·	·	·	·	·	·	·	·	·	12.3			8	3	·	·
		Tatzmannsdorf, Bad	343	2.3	·	·	·	·	·	6.0	1.2	·	·	·	·	·	·	·	4.8	·	0.0	·	·	·	·	·	·	·	·	·	·	·	·	14.3	29	-36	4	4	·	·
		Bernstein	650	·	0.3	·	·	·	·	4.1	1.9	·	·	·	0.2	·	·	·	4.0	·	0.3	·	·	·	·	·	0.1	·	·	·	·	·	·	10.9			7	3	·	·
		Gr. Petersdorf	312	·	0.8	·	0.4	·	·	6.0	1.9	·	·	·	·	0.3	0.3	·	1.4	·	2.2	·	0.9	·	·	·	·	·	·	·	·	·	·	14.8			9	4	·	·
		Kohfidisch	260	Beob. Stelle aufgehoben																																				
		Eberau	215	·	2.4	·	·	·	1.3	8.5	4.1	·	·	·	0.5	·	·	·	0.8	0.4	·	·	1.7	·	·	·	0.0	·	·	·	·	·	·	19.7			8	5	·	·
	R. G.	Güssing	225	·	0.1	·	·	·	·	8.5	4.1	·	·	·	·	0.8	·	·	0.9	·	·	·	·	·	·	·	2.3	·	·	·	·	·	·	16.7			6	3	·	·
		Krumbach	516	·	1.1	·	0.0	·	·	0.5	0.5	·	·	·	·	·	·	·	2.6	·	2.1	·	·	·	·	·	7.8	·	·	·	·	·	·	14.6	26	-42	6	4	·	·

+ Jennersdorf ++ Hilm

Flußgebiet		Ort	Seehöhe m	1	2	3	4	5	6	7	8	9	10	11	12	13	14	15	16	17	18	19	20	21	22	23	24	25	26	27	28	29	30	31	Monatssumme mm	% d. Norm.	Abweichung v. d. Norm.	Zahl der Tage mit Niederschl. ≥0.1	≥1.0	≥10.0	☀ ≥0.1	⊠
Raab	Güns	Hochstraß	420	·	4.3	·	·	·	·	6.0	1.8	·	·	·	·	1.8	·	·	4.3	·	·	·	·	·	·	·	·	·	·	·	·	·	·	18.2			5	5	·	2	
		Geschriebenstein	680	nicht beobachtet																																					
		Rechnitz	354	1.2	2.3	0.7	·	·	·	4.3	5.6	·	·	·	·	1.3	·	·	2.4	0.3	0.4	·	1.2	·	·	·	0.3	0.1	·	·	·	·	·	·	20.1			12	7	·	·	
	Rabnitz	Kobersdorf	240	Beob. Stelle aufgehoben																																					
		Lutzmannsburg	204	·	1.2	·	·	·	·	2.8	·	·	·	·	·	1.2	·	·	1.6	·	·	·	·	·	·	·	·	3.3	·	·	·	·	·	·	10.1			5	5	·	·	
		Draßmarkt	341	·	2.0	·	·	·	·	1.9	·	·	·	·	·	1.7	·	·	3.6	·	·	·	·	·	·	·	1.5	·	·	·	·	·	·	10.7			5	5	·	1	
		Groß Warasdorf	242	0.0	1.9	·	·	·	·	1.1	1.6	·	·	·	·	1.7	·	·	0.9	·	·	·	·	·	·	·	2.0	3.5	·	·	·	·	·	12.7			7	6	·	1	
		Schattendorf	245	2.6	3.6	0.1	·	·	·	0.4	0.4	·	·	·	·	0.2	·	·	0.2	·	0.4	·	·	·	·	·	11.2	4.7	·	·	·	·	·	·	23.8			10	4	1	1	
Drau	Mur	Muhr	1107	2.1	1.4	3.7	·	·	·	12.9	6.4	1.2	·	·	·	7.0	·	·	14.3	·	27.2	·	1.0	·	·	0.2	1.6	·	·	·	·	·	·	79.0			12	11	7	10	
		Rieding-Wald	1336	·	2.0	0.5	·	·	·	9.5	9.0	·	·	·	·	2.2	·	·	20.0	·	41.0	·	3.8	·	·	3.5	0.8	·	·	·	·	·	4.5		96.8			11	9	7	13	
		St. Michael i. L.	1040	·	2.5	·	·	·	·	24.5	8.0	·	·	·	·	·	·	·	38.0	·	58.0	·	1.5	·	·	6.5	·	·	·	·	·	·	·		139.0	191	+66	7	7	2	1	
		Tweng	1235	·	4.0	5.2	·	·	·	8.5	10.3	0.2	·	·	·	0.7	·	·	28.5	0.3	39.8	·	2.4	·	·	6.9	2.0	·	·	·	·	0.2	1.6		110.6			14	10	6	12	
		Göriach	1210	·	3.8	·	·	·	·	9.3	6.5	·	·	·	·	·	·	·	10.0	·	24.2	·	0.0	·	·	3.1	·	·	·	·	·	·	·		57.9	92	- 5	7	7	2	2	
		Tamsweg	1021	·	2.6	·	·	·	·	12.5	8.5	·	·	·	·	0.4	·	·	7.4	·	20.4	·	0.5	·	·	10.3	·	·	·	·	·	·	·		62.6	108	+ 5	8	6	3	2	
		Thomathal	1090	·	1.1	0.1	·	·	·	21.4	7.8	·	·	·	·	0.4	·	·	21.4	·	46.3	0.0	1.1	0.0	0.1	7.5	1.2	·	·	·	·	·	0.0		108.4	178	+47	11	8	4	4	
		In der Paal	1700	·	0.0	·	·	·	·	20.0	5.7	·	·	·	·	0.0	·	·	24.2	·	35.2	·	·	·	·	17.0	0.2	·	·	·	·	0.2	0.1		102.6	168	+42	8	5	4	7	
		Murau	825	·	1.1	·	·	·	·	15.6	5.3	·	·	·	·	0.0	·	·	25.4	·	33.3	·	1.1	·	·	9.5	·	·	·	·	·	·	0.0		91.3	136	+24	7	7	3	·	
		Seethal	1210	·	0.2	·	·	·	·	13.4	6.7	0.1	·	·	·	·	·	·	13.5	0.1	12.4	·	·	·	·	9.8	·	·	·	·	·	·	0.1		56.3	91	- 6	9	5	4	7	
		Schöder	898	·	1.2	·	0.2	·	·	12.2	5.1	·	·	·	·	·	·	·	16.5	·	15.6	·	·	·	·	4.8	·	·	·	·	·	·	·		55.6			7	6	·	·	
		Katsch	750	·	1.2	0.0	·	·	·	11.9	4.6	·	·	0.2	·	·	·	·	18.5	·	19.6	·	0.3	·	·	7.4	·	·	·	·	·	·	·		63.7			8	6	1	1	
		St. Lambrecht	1072	·	1.5	·	·	·	·	14.9	5.8	·	·	·	·	·	·	·	27.2	·	23.4	·	·	·	·	4.9	0.4	·	·	·	·	·	·		78.1	135	+20	7	6	·	2	
		St. Johann a. Tauern	1053	0.8	2.1	1.4	0.3	0.1	0.0	5.8	3.8	·	·	·	·	·	·	·	11.1	0.1	5.2	·	0.0	·	·	14.1	12.0	·	·	·	·	·	0.0		56.8	111	+ 6	12	8	2	·	
		~~Mahralpe~~ *	1200	0.3	2.0	1.8	0.2	·	0.7	7.3	10.3	5.2	·	·	2.2	0.8	·	·	21.1	·	21.1	·	·	·	·	6.5	2.5	·	·	·	·	0.8	3.4		86.2			16	11	8	11	
		Pusterwald	1072	0.3	1.5	·	·	·	·	12.0	7.3	1.0	·	·	·	0.5	·	·	29.6	·	18.9	·	·	·	·	8.1	0.2	·	·	·	·	·	0.3		79.7			11	7	4	6	
		Obdach	874	·	0.5	·	·	·	·	12.4	5.0	·	·	·	0.0	·	·	·	15.7	·	8.0	·	·	·	·	1.8	·	·	·	·	·	·	1.6		46.0	85	- 8	7	7	2	2	
		Ingering	1149	1.6	2.5	1.2	0.5	·	·	5.0	6.6	·	·	·	·	·	·	·	17.8	·	9.3	·	·	·	·	4.0	·	·	·	·	·	·	1.5		50.0			10	9	1	·	
		Knittelfeld	635	·	2.7	·	0.5	·	·	11.4	5.0	·	·	·	·	·	·	·	7.8	·	2.5	·	·	·	·	3.5	·	·	·	·	·	·	0.9		34.3	73	-13	8	6	1	2	
		Kraubath	588	·	0.5	·	·	·	·	5.5	1.5	·	·	·	·	·	·	·	5.5	·	2.5	·	·	·	·	1.5	·	·	·	·	·	·	0.4		17.4			7	5	1	4	
		Wald	849	·	3.7	2.2	0.0	·	·	9.4	13.4	6.1	0.0	0.0	0.0	·	0.0	·	10.1	0.0	3.8	0.0	·	·	·	6.3	7.1	0.6	·	·	·	·	5.6		68.3			11	10	5	2	
		Mautern	713	0.1	1.6	0.7	0.5	0.3	·	7.0	7.2	0.6	0.0	·	0.0	0.0	·	·	5.0	·	4.8	·	0.0	·	0.0	3.4	2.5	4.3	0.0	0.0	0.0	0.0	0.4		38.4	57	-29	14	8	1	3	
		Hochalpe	1178	·	2.5	·	·	·	·	2.0	·	·	·	·	·	·	·	·	·	0.4	9.2	·	·	·	·	1.3	·	·	·	·	·	·	0.8		16.2	17	-77	6	4	1	2	
		Präbichl	1204	nicht beobachtet																																					
		Trofaiach	659	·	1.1	·	·	2.1	0.0	2.5	0.6	·	·	·	·	·	·	·	0.7	0.3	0.0	·	0.0	·	·	·	0.0	·	·	·	·	·	0.0		7.3			6	3	·	·	
		Leoben	524	·	2.3	0.4	1.0	·	·	2.7	0.7	·	·	·	·	0.0	·	·	1.9	·	0.5	·	·	·	·	1.4	·	·	·	·	·	·	0.4		11.3	23	-38	9	5	1	1	
		Bruck a. d. Mur	480	0.0	2.0	0.6	0.6	0.0	·	1.6	1.5	·	·	·	·	0.1	·	·	3.4	·	4.7	·	·	·	·	0.9	·	·	·	·	·	·	·		15.4	28	-41	9	5	·	1	
	Mür, Mürz	Mürzsteg	783	0.8	3.0	2.8	2.1	2.7	0.2	0.2	1.8	·	·	0.5	2.0	0.5	0.1	·	3.1	·	3.1	·	0.1	·	·	0.1	3.3	1.8	·	0.1	·	0.0	0.5		28.8	39	-45	20	10	3	7	
		Mürzzuschlag	660	0.6	3.6	1.8	2.0	1.0	0.0	0.3	0.5	0.3	·	·	0.7	0.6	0.0	·	1.4	0.5	1.4	0.0	0.0	0.2	0.0	0.2	1.5	0.9	·	·	·	·	·		17.5	30	-41	17	7	1	·	
		Hohe Veitsch	1860	·	·	0.9	·	1.4	0.8	0.5	0.5	·	·	7.2	0.9	0.5	·	·	3.0	·	4.5	0.8	·	·	·	·	10.8	4.8	0.5	·	·	0.7	3.4		41.2			16	7	10	18	
		Großveitsch	708	1.6	3.4	14.7	·	0.3	0.2	3.9	·	0.6	·	·	1.8	0.8	·	·	·	·	4.1	·	·	·	·	·	·	0.4	·	·	·	·	0.0		31.8			11	6	·	·	
		Voistalerhütte	1665	1.2	23.7	24.3	·	·	0.8	5.1	14.4	·	·	·	·	1.8	·	·	6.1	23.4	·	·	·	·	·	·	5.3	2.3	·	·	1.2	8.9		118.5			13	12	9	19	
		Buchberg	877	0.5	2.6	10.3	0.1	1.5	0.1	1.8	·	·	·	·	·	0.3	·	·	2.2	·	6.7	·	·	·	·	·	0.9	·	·	·	·	0.4		27.4			12	6	3	2	
		Stanz	668	0.4	1.0	1.0	1.2	1.1	·	2.0	0.8	0.2	·	·	·	0.2	·	·	0.8	·	2.5	·	·	·	·	·	0.5	·	·	·	0.0	·		11.7	20	-47	12	6	·	1	
		~~Tragöß-Oberort~~ ×	780	0.0	1.8	2.5	1.5	1.3	0.0	1.3	1.3	·	0.0	·	0.3	0.4	0.0	·	0.2	0.3	10.0	0.3	0.0	0.0	0.1	0.7	0.2	·	0.0	0.0	0.0	0.1	0.0		22.3			16	7	1	·	
	Mur	Teichalpe	1200	1.7	·	0.1	0.2	0.2	·	7.6	4.5	0.1	·	0.5	·	0.3	·	·	0.1	0.5	1.2	0.2	·	·	·	0.4	0.3	·	0.1	0.1	·	·	0.7		18.8			18	4	4	5	
		Frohnleiten	434	·	6.3	·	0.4	·	·	4.2	1.4	·	·	·	·	0.2	·	·	·	·	5.1	·	·	·	·	0.2	·	·	·	·	·	·	·		17.8			7	4	·	·	
		Gleinalm	1589	0.8	·	0.3	1.9	10.5	·	21.2	8.3	·	·	·	·	5.2	·	·	·	·	3.9	·	·	·	·	2.3	2.9	5.3	·	·	·	4.2	8.4		75.2			13	11	7	6	
		~~Pleschkogel~~ *	1017	·	·	·	·	·	·	8.3	4.2	·	·	·	·	·	·	·	·	·	2.1	·	·	·	·	·	·	·	·	·	·	·	0.5								

\+ Hainzl i. P. × Pichel * Gschnaidt

Flußgebiet		Ort	Seehöhe m	1	2	3	4	5	6	7	8	9	10	11	12	13	14	15	16	17	18	19	20	21	22	23	24	25	26	27	28	29	30	31	Monatssumme mm	% d. Norm.	Abweichung v. d. Norm.	Zahl der Tage mit Niederschl. ≥0.1	≥1.0	☀ ≥0.1	☒
Drau	Mur	Graz	369	·	0.7	·	0.2	·	·	6.0	6.0	·	·	·	·	0.1	·	·	·	·	0.5	·	·	·	·	·	·	·	·	·	·	0.3		16.8	32	-36	7	2	2	·
		Eidexberg	535	·	·	·	·	·	0.6	5.1	3.1	·	·	·	·	·	·	·	0.1	·	0.4	·	·	·	·	·	0.5	·	·	·	·	·	·		9.8			6	2	·	·
		Salzstiegel	1553	0.0	1.3	0.0	·	·	·	9.3	6.7	10.2	0.7	2.3	·	1.4	·	0.0	9.9	·	10.6	·	·	·	·	6.5	0.9	3.3	0.0	·	·	1.7	3.7		68.5			14	12	12	22
		Pack	1115	·	·	·	·	·	·	16.9	7.3	·	·	·	·	·	·	·	2.8	·	6.6	·	·	·	·	0.4	0.5	·	·	·	·	·	2.9		37.4			7	5	3	3
		Lankowitz	525	·	0.6	·	·	·	·	11.0	5.4	·	·	·	·	·	·	·	0.1	0.1	6.4	·	·	·	·	0.8	0.0	·	·	·	·	·	0.0		24.4	41	-35	7	3	·	·
		Ligist	392	·	·	·	·	·	·	8.3	10.5	·	·	·	·	·	·	·	·	·	8.1	·	·	·	·	·	·	·	·	·	·	·	·		26.9			3	3	·	·
		Dobl	350	·	·	·	·	·	·	11.7	4.8	·	·	·	·	·	·	·	·	·	1.0	·	·	·	·	·	1.0	·	·	·	·	·	·		18.5			4	4	·	·
	Mur, Sulm	Brendlhütte	1562	unvollständig beobachtet																																				
		Leutschach	352	·	13.7	·	·	·	·	11.5	12.3	·	·	·	·	·	0.4	·	·	·	0.9	·	·	·	0.7	·	5.1	·	·	·	·	·	2.5		47.1			8	5	1	·
		St. Nikolai im Sausal	344	0.1	0.1	0.1	·	·	0.1	10.7	8.0	·	·	·	·	0.3	·	·	1.0	·	0.3	·	0.0	·	·	·	2.1	0.3	·	·	·	·	3.0		26.1			12	5	1	1
		Deutschlandsberg	380	·	·	·	·	·	0.5	6.7	17.5	·	·	·	·	·	·	·	4.9	·	3.0	·	·	·	·	0.5	1.7	0.1	·	·	·	·	2.3		37.2	55	-30	9	6	1	·
		Stainz	340	·	0.7	·	·	·	0.7	10.7	11.6	·	·	·	·	0.2	·	·	0.2	·	1.3	·	·	·	·	0.5	0.1	·	·	·	·	·	0.1		26.1	43	-35	10	3	1	·
	Mur	St. Peter a. O.	277	·	0.1	·	·	·	·	11.1	10.0	·	·	·	·	0.5	·	·	0.9	·	0.9	·	0.6	·	·	·	4.5	0.1	·	·	·	·	0.6		29.3			10	3	1	2
		Kirchbach	346	·	·	·	·	·	·	13.0	3.0	·	·	·	·	·	·	·	·	·	1.0	·	·	·	·	·	·	·	·	·	·	·	2.0		19.0	29	-46	4	4	·	·
		Gleichenberg, Bad	297	·	0.1	·	·	·	·	8.3	8.0	·	·	0.3	·	1.1	·	·	1.5	0.5	0.5	·	1.2	·	·	·	2.3	0.9	·	·	·	·	0.4		25.1	55	-21	12	6	1	·
		Radkersburg	206	·	·	0.3	·	·	·	10.5	14.9	·	·	·	·	·	·	·	0.6	0.0	1.2	0.1	2.6	·	·	·	0.1	1.5	0.0	·	·	·	·		31.8	45	-39	9	5	·	·
	Drau	Sillian	1095	·	0.3	·	·	·	·	12.3	9.1	·	·	·	·	1.3	·	·	32.0	·	63.2	·	7.8	·	·	·	0.0	0.0	·	·	·	·	·		125.0			7	6	4	2
		Innervillgraten	1375	·	2.4	·	·	·	·	11.4	1.4	·	·	·	·	3.4	·	2.9	35.8	1.4	52.3	·	4.6	·	·	·	1.4	0.8	·	·	·	·	·		117.8	203	+60	11	10	8	8
		Anras	1261	1.2	1.4	0.2	·	·	·	5.8	8.4	·	·	·	·	1.1	·	·	29.6	1.5	58.0	·	8.5	·	·	·	0.5	0.5	·	·	·	·	·		116.7			12	9	3	3
	Isel	Prägraten	1303	·	1.0	·	·	·	·	2.3	1.5	·	·	·	·	2.0	·	·	25.0	·	24.5	·	5.0	·	·	·	2.0	·	·	·	·	·	·		63.3	107	+ 4	8	6	4	8
		Matrei in Osttirol	973	·	5.4	·	·	·	·	14.3	3.8	·	·	·	·	2.8	·	·	14.5	31.7	63.4	·	10.4	·	·	·	0.9	·	·	·	·	·	·		147.2	238	+85	9	8	4	·
		St. Jakob i. Defereggt.	1410	·	2.4	1.0	·	·	·	13.8	3.0	·	·	·	·	2.9	·	5.2	25.7	0.3	49.1	·	4.4	·	·	2.0	0.3	·	·	·	·	·	0.0		110.1			12	10	7	17
		Kals	1321	2.3	0.4	2.6	·	·	·	13.2	4.3	·	·	·	·	2.3	·	4.2	14.3	4.5	28.2	·	5.6	·	·	0.1	·	·	·	·	·	·	·		82.0			12	10	4	8
		St. Johann im Walde	732	2.8	3.6	·	·	·	·	13.8	6.3	·	0.2	·	·	1.0	·	0.4	33.2	0.3	51.3	0.3	7.3	·	·	0.4	0.2	·	·	·	·	·	·		121.1	192	+58	14	6	1	2
	Drau	Lienz	680	0.2	1.5	·	·	·	·	7.5	9.4	·	·	·	·	1.4	·	·	16.0	0.0	64.0	0.1	8.7	·	·	3.9	1.9	·	·	·	·	·	·		114.6			11	9	2	·
		Iselsberg	1200	1.2	1.9	·	·	·	·	6.1	8.5	·	·	·	·	1.5	·	·	30.6	1.3	74.5	0.1	6.2	·	·	·	2.1	·	·	·	·	·	·		134.0	141	+39	11	10	5	12
		Oberdrauburg	610	0.5	0.7	0.6	·	·	·	25.7	11.9	·	·	·	·	2.3	·	0.4	38.7	2.0	98.7	·	5.0	·	0.2	2.9	1.1	·	·	·	·	·	1.5		192.2	165	+76	15	10	3	2
		Greifenburg	635	·	0	·	·	·	·	15.1	24.4	·	·	·	·	2.0	·	·	49.3	2.4	96.2	1.2	3.4	·	5.9	2.6	·	·	·	·	·	·	·		203.5			11	11	1	·
		Sachsenburg	561	·	0.6	·	·	·	·	24.6	8.2	·	·	·	·	1.9	·	0.4	52.4	2.1	76.1	·	6.6	·	·	3.4	·	·	·	·	·	·	0.2		176.5			11	8	1	1
	Möll	Heiligenblut	1275	4.0	2.9	1.5	·	·	·	10.0	4.5	·	·	·	·	2.0	·	·	23.5	·	52.3	·	5.3	·	·	·	·	·	·	·	·	·	·		106.0	168	+43	9	9	8	6
		Döllach	1008	Beob. Stelle aufgehoben																																				
		Stall	820	·	1.3	0.5	·	·	·	15.0	7.6	·	·	·	·	0.5	·	·	28.3	·	42.8	0.8	5.5	·	·	2.3	1.0	·	·	·	·	·	·		105.6			11	8	1	1
		Groß Fragant	1780	1.6	1.2	0.5	·	·	·	21.4	7.2	·	·	·	·	1.5	·	1.6	44.5	0.0	94.0	·	13.0	·	·	1.4	·	·	·	·	·	·	0.0		187.9			11	10	6	30
		Mallnitz	1185	·	0.8	0.5	·	·	·	16.0	6.5	·	·	·	·	·	·	·	38.5	·	63.5	0.4	4.2	·	·	0.0	·	·	·	·	·	·	·		130.4	176	+6	8	5	3	5
		Obervellach	686	5.5	3.2	·	·	·	·	22.5	9.5	·	·	·	·	·	·	·	52.2	1.0	85.1	·	8.0	·	·	·	·	·	·	·	·	·	·		187.0	237	+108	8	8	1	1
		Teuchl	1260	1.2	1.2	·	·	·	·	27.0	8.4	·	·	1.4	·	·	·	1.2	68.1	0.8	113.6	·	6.7	·	0.0	5.3	2.6	·	·	·	·	·	·		237.5			12	11	4	5
	Leser	St. Peter i. Katschtale	1219	·	1.2	0.0	·	·	·	16.8	4.2	·	·	·	·	0.2	·	·	60.2	·	90.2	1.0	3.9	·	·	7.2	·	·	·	·	·	·	·		184.9			9	8	3	5
		Kremsalpe	1518	·	0.9	·	·	·	·	20.9	3.5	·	·	·	·	0.9	·	·	20.4	·	74.9	0.4	0.6	·	·	13.3	3.7	·	·	·	·	0.0	6.0		145.5			11	7	7	14
		Gmünd	732	·	1.4	·	·	·	·	28.0	5.3	·	·	·	·	·	·	·	40.0	·	71.6	·	3.7	·	·	8.3	·	·	·	·	·	·	·		158.3			7	7	·	·
		Millstätter Alpe	1446	0.6	0.8	0.6	·	·	0.1	26.2	5.8	·	·	·	·	1.1	·	0.6	44.2	0.7	52.3	·	5.8	·	·	10.1	1.8	·	·	·	·	·	2.1		152.8	204	+78	15	9	9	15
		Radenthein	685	2.3	1.2	·	·	·	·	20.8	4.0	·	·	·	·	·	·	·	30.3	·	60.3	·	1.7	·	·	11.0	·	·	·	·	·	·	·		131.6			8	8	·	·
		Millstatt	610	·	2.4	·	·	·	·	4.4	10.0	·	·	·	·	3.7	·	·	30.6	1.0	62.0	0.8	5.2	·	·	5.3	0.5	·	·	·	·	·	·		125.9			11	9	·	·
	Drau	Paternion	520	7.3	14.5	0.9	·	·	·	18.9	6.0	·	·	·	·	1.9	·	1.8	44.9	6.6	69.6	2.9	0.5	·	·	14.5	·	·	·	·	·	·	·		190.3			13	11	·	·
		Techendorf	936	·	2.0	6.0	·	·	·	26.0	5.7	·	·	·	·	3.2	·	0.4	44.3	10.0	45.5	4.1	8.1	·	·	9.5	1.7	·	·	·	·	·	1.0		164.5	144	+51	14	13	3	1
		Villach-Vassach	535	0.9	2.7	5.8	·	·	·	25.1	9.5	·	·	·	·	1.2	·	0.0	37.1	1.0	41.5	0.3	1.8	·	·	7.8	2.5	·	·	·	·	·	3.2		141.4	132	+34	14	12	1	1
		Bleiberg	904	6.3	2.5	11.7	·	·	·	25.8	7.9	·	·	·	·	1.3	·	0.5	47.4	11.5	91.5	5.2	1.1	·	·	13.4	3.1	·	·	·	·	·	11.1		240.3	189	+113	15	14	4	4
		Afritz-Gassen	715	·	1.5	4.8	·	·	·	19.0	4.1	·	·	·	·	1.0	·	·	37.0	·	53.0	·	2.8	·	·	9.5	·	·	·	·	·	·	4.2		136.9			10	10	1	2

Flußgebiet	Ort	Seehöhe m	1	2	3	4	5	6	7	8	9	10	11	12	13	14	15	16	17	18	19	20	21	22	23	24	25	26	27	28	29	30	31	Monatssumme mm	% d. Norm.	Abweichung v. d. Norm.	Zahl der Tage mit Niederschl. ≥ 0.1	≥ 1.0	≥ 10.0	≥ 0.1	⊠
Drau	Ossiach	518	unvollständig beobachtet																																						
Gail	Obertilliach	1446	.	1.8	.	.	.	.	10.5	5.1	.	.	.	.	2.1	.	1.4	45.2	3.6	72.2	1.5	14.3	.	.	2.2	1.0	.	.	.	.	.	5.9		166.8	190	+79	13	13	8	14		
	Luggau	1179	.	1.8	.	.	.	.	11.5	5.8	.	.	.	.	1.2	.	2.2	37.6	2.2	78.0	1.4	20.4	.	.	6.3	3.5	.	.	.	.	.	2.0		173.9	167	+70	13	13	4	9		
	~~Komat~~ +	1055	.	6.8	0.5	.	.	.	10.8	9.6	.	.	.	.	0.0	.	3.9	48.8	4.9	73.4	3.8	18.8	.	.	4.4	2.6	.	.	.	.	.	3.2		191.5			13	12	2	.		
	Kötschach	708	.	(3.0)	(2.0)	.	.	.	7.8	32.4	.	.	.	.	.	.	5.8	38.7	20.4	67.5	13.5	8.0	.	5.4	3.2	1.2	.	.	.	.	.	6.1		215.0	158	+79	14	14	3	3		
	Waidegg	620	.	1.9	3.0	.	.	.	23.9	17.5	.	.	.	.	.	.	14.8	66.7	.	124.5	4.2	8.6	.	.	.	1.2	.	.	.	.	.	1.8		268.1	183	+122	11	11	3	3		
	Naßfeldhütte	1513	4.3	3.2	12.8	.	.	.	18.0	12.0	.	.	.	.	12.3	.	48.7	151.2	48.4	168.6	11.0	10.3	5.4	.	3.2	.	.	.	.	.	.	.		509.4			14	14	6	18		
	Presseggen	575	0.5	0.7	6.1	.	.	.	26.5	11.7	.	.	.	.	3.1	.	3.7	54.0	9.2	68.6	0.1	9.6	.	.	3.7	4.4	.	.	.	.	.	0.5		202.4			15	11	3	.		
	Feistritz a.d. Gail	620	0.6	1.9	7.4	.	.	.	21.0	7.7	.	.	.	.	2.8	.	3.9	44.4	2.2	79.4	0.7	7.2	0.3	.	9.2	5.3	.	.	.	.	.	2.0		196.0	162	+75	16	13	1	1		
	Arnoldstein	579	0.5	4.7	3.3	.	.	0.0	23.5	13.1	.	.	.	.	4.8	.	1.6	54.9	3.6	59.5	0.1	5.0	.	.	10.9	3.5	.	.	.	.	.	1.6		190.6	156	+69	15	13	1	1		
	Latschach	615	0.8	4.9	4.4	.	.	.	24.7	12.9	.	.	.	.	3.2	.	0.1	48.1	2.7	65.8	0.3	2.7	0.1	.	7.8	2.7	.	.	.	.	.	1.7		182.3			16	12	1	2		
Gail bis Gurk	Klagenfurterhütte	1663	2.2	5.8	2.7	.	.	.	29.5	26.9	.	.	.	.	.	.	12.5	55.5	12.7	42.9	11.9	13.0	.	.	3.2	13.6	.	.	.	.	2.4	20.0		254.8			15	15	9	26		
	Kirschentheuer	437	nicht beobachtet																																						
	Neu St. Leonhard	700	.	6.5	0.6	.	.	1.2	25.0	31.3	.	.	.	.	14.5	.	12.3	33.4	6.8	46.9	19.8	3.1	.	.	8.7	6.7	1.2	.	.	.	5.3	10.0		233.3			17	16	2	6		
	Seeberg	1075	0.3	6.1	5.4	.	.	1.2	39.4	23.8	.	.	.	.	4.5	.	6.8	134.6	6.6	133.2	0.8	0.9	.	.	1.0	4.3	1.2	.	.	.	1.1	17.6		388.8			18	15	5	11		
	Obir	2044	1.0	3.7	3.1	.	.	1.5	34.2	17.8	.	.	.	.	0.9	.	4.1	43.5	3.5	43.6	2.5	0.0	.	0.0	1.7	10.4	3.1	.	.	.	2.9	17.4		194.9			17	16	13	30		
	Eisenkappel	558	0.7	3.6	2.0	.	.	.	34.6	23.9	.	.	.	.	0.8	.	3.3	74.2	2.7	35.9	.	.	.	.	1.2	4.0	1.0	.	.	.	.	15.2		200.1	161	+77	14	12	2	2		
Gurk	Ebene Reichenau	1059	.	.	.	.	.	.	16.1	3.1	.	.	.	.	.	.	.	41.2	.	52.2	.	3.6	.	.	5.5	.	.	.	.	.	.	0.2		121.9	171	+51	7	6	3	.		
	Sirnitz	833	.	.	.	.	.	.	6.5	10.3	.	.	.	.	.	.	.	29.1	.	28.9	.	.	.	.	.	.	.	.	.	.	.	.		74.8			4	4	1	.		
	Weitensfeld	705	.	1.2	.	.	.	.	12.2	3.3	.	.	.	.	.	.	.	37.2	.	29.1	.	1.3	.	.	6.1	.	.	.	.	.	.	.		90.4	144	+27	7	7	.	1		
	Grades	863	.	1.7	.	.	.	.	3.8	.	.	.	.	.	.	.	.	32.0	.	31.7	.	.	.	.	6.1	.	.	.	.	.	.	.		75.3	114	+ 9	5	5	.	.		
	Neumarkt i. St.	827	0.4	1.0	.	.	.	.	13.2	5.8	.	.	.	.	0.0	.	.	30.4	.	16.8	.	.	.	.	2.9	.	.	.	.	.	.	.		70.5	128	+16	7	6	1	.		
	Friesach	620	1.2	1.0	.	.	.	.	10.6	2.9	.	.	.	0.0	.	.	.	20.5	.	16.5	0.0	0.2	.	.	1.5	0.0	.	.	.	.	.	.		54.4			8	7	.	2		
	Althofen	728	Beob. Stelle aufgehoben																																						
	St. Margarethen	1080	.	.	.	.	.	.	16.7	.	.	.	.	.	.	.	.	31.6	.	18.7	.	.	.	.	1.4	.	.	.	.	.	.	0.3		68.7	118	+11	5	4	1	3		
	Knappenberg	1054	Beob. Stelle aufgehoben																																						
	Eberstein	570	.	2.9	0.9	.	.	.	9.3	4.4	.	.	.	.	.	.	.	17.3	.	8.5	0.5	.	.	.	1.1	.	0.2	.	.	.	.	.		45.1			9	6	.	2		
	Freudenberg	480	.	6.3	2.0	.	.	.	17.0	10.8	.	.	.	.	.	.	.	12.3	.	7.0	.	.	.	.	2.4	0.4	.	.	.	.	.	0.1		58.3			8	7	1	1		
	Radweg	634	1.1	1.2	5.4	.	.	.	19.2	7.0	.	.	.	.	.	.	.	26.0	.	21.0	0.0	1.1	.	.	6.2	0.1	.	.	.	.	0.0	0.0		88.3	107	+ 6	10	9	1	4		
	St. Veit a.d. Glan	480	.	2.6	2.7	.	.	.	14.5	6.1	.	.	.	.	.	.	.	23.4	.	15.9	.	.	.	.	4.0	0.8	.	.	.	.	.	.		70.0	100	0	8	7	.	1		
	Dreifaltigkeit	1060	0.5	0.1	.	.	.	0.1	14.7	3.5	0.0	.	.	.	.	.	.	28.0	0.2	21.3	0.1	0.8	0.1	.	4.6	0.2	.	.	.	0.1	.	0.3		74.6			15	5	4	4		
	Ulrichsberg	1015	nicht beobachtet																																						
	Pörtschach	464	1.3	5.1	1.6	.	.	.	18.1	9.3	.	.	.	.	.	.	.	23.3	0.5	29.6	0.4	1.7	.	.	5.3	1.2	.	.	.	.	.	.		97.4	108	+ 7	12	10	.	.		
	Klagenfurt Flgp.	446	0.6	2.9	1.6	.	.	.	13.9	9.3	.	.	0.2	.	.	.	.	16.4	0.0	12.0	.	0.4	0.1	.	3.6	1.9	0.1	.	.	.	.	0.9		63.9	73	-24	14	8	1	1		
	Keutschach	530	1.1	2.0	5.0	0.1	.	.	16.5	10.8	.	0.1	0.2	0.1	.	.	.	30.8	0.3	31.5	0.0	1.5	.	.	4.5	2.2	0.0	0.1	.	0.0	0.1	1.3		108.2			18	11	1	2		
	Radsberg	777	.	6.7	3.0	.	.	.	22.8	13.4	.	.	.	.	.	.	.	19.4	.	16.5	.	.	.	.	12.0	0.0	.	.	.	.	.	3.7		89.5			9	9	1	3		
Drau	Klopein	464	.	9.5	2.8	.	.	.	15.9	17.3	.	.	.	.	.	.	.	14.6	1.1	19.3	0.6	.	.	.	0.4	3.5	.	.	.	.	.	.		85.0			10	8	.	.		
	Völkermarkt	461	.	6.3	1.8	.	.	.	14.7	12.9	.	.	.	.	.	.	.	7.7	.	10.6	.	.	.	.	1.0	2.9	.	.	.	.	.	1.2		59.1	82	-13	9	9	1	.		
	Petzen (Bleiburg, H.)	2000	1.1	1.8	8.8	.	.	1.2	21.4	31.1	.	.	.	.	2.1	.	4.2	42.4	.	39.1	.	0.8	.	.	1.2	2.8	3.1	.	.	.	.	2.4		163.5			15	14	11	24		
	St. Michael ob Bleiburg	500	.	8.5	2.0	.	.	.	19.0	14.0	.	.	.	.	.	.	.	19.0	.	21.0	.	.	.	.	.	.	.	.	.	.	.	4.2		87.7			7	7	1	1		
Lavant	Reichenfels	800	nicht beobachtet																																						
	Preblau	792	.	1.9	.	.	.	.	13.8	3.3	.	.	.	.	1.0	.	.	6.3	.	12.0	.	.	.	.	.	.	.	.	.	.	.	0.5		38.8			7	6	1	.		
	Preitenegg	1074	.	.	.	.	.	.	20.3	.	.	.	.	.	.	.	.	11.0	0.9	10.9	.	.	.	.	.	.	.	.	.	.	.	6.0		49.1			5	4	1	1		
	Wolfsberg	447	.	4.3	.	.	.	.	15.8	12.1	.	.	.	.	.	.	.	7.3	.	6.7	.	.	.	.	.	.	.	.	.	.	.	.		46.2	89	- 6	5	5	.	.		
	St. Ulrich	560	0.5	3.7	1.4	.	.	2.4	11.8	6.4	.	.	.	.	.	.	.	6.7	.	5.9	.	.	.	.	.	0.9	.	.	.	.	.	0.9		40.6			10	7	1	1		
	Pustritz	788	.	1.1	2.3	0.2	.	.	13.2	13.9	.	.	.	.	.	.	.	6.8	.	7.4	0.1	.	.	.	0.1	0.4	.	.	.	.	.	0.3		45.8			11	6	2	2		
	St. Paul i. L.	416	0.3	1.5	3.5	.	.	.	11.0	8.5	.	.	.	.	.	.	.	15.4	.	8.4	.	.	.	.	.	2.0	.	.	.	.	.	.		50.6	83	.	9	9	.	.		

+ Bienbaum

Kurortklima-Kreisstelle
Rhein-Main
Königstein/Ts.

Die Niederschläge im Dezember 1940.

Allgemeine Übersicht: Der Dezember war mit Ausnahme Nordwest- und Mitteldeutschlands zu trocken.

In den ersten Tagen des Monats fielen unter dem Einfluß des sich langsam nach Südosten verlagernden Hochs im gesamten Reichsgebiet keine oder nur geringe Niederschläge. Mit den am 3. an den deutschen Küsten einströmenden wärmeren und feuchteren Luftmassen kam es in Norddeutschland zu Nebelbildung und am 4. mit den bei Annäherung eines Sturmwirbels über der Nordsee einbrechenden Kaltluftmassen zu verbreiteten Niederschlägen mit Schnee- und Graupelschauern, die am 5. auch nach dem Süden des Reiches bis zum Hauptalpenkamm übergriffen. Nach einer schwachen Wetterberuhigung, die am 8. mit Abschwächung der Druckgegensätze bemerkbar wurde, nahmen am 10. unter der Einwirkung von Nordsee- und Mittelmeerdepressionen Windstärke und Niederschläge an Intensität wiederum zu. Der Vorstoß eines Grönlandhochs nach Mitteleuropa veranlaßte im Laufe des 12. die Ausbreitung arktischer Luft in Großdeutschland, so daß die Niederschläge größtenteils in Form von Schnee fielen. Bei Ausbreitung des hohen Drucks über Großdeutschland nahmen vom 13. an Bewölkung und Niederschläge ab. Nur eine vorüberziehende Störung brachte am 17. im Nordwesten des Reiches zeitweise Sprühregen, der teilweise zu Glatteisbildung führte; stellenweise trat stärkerer Nebel auf. Bewölkungszunahme und Schneefälle machten sich in weiterer Verbreitung in Norddeutschland am 19. wieder geltend, als ein Teiltief über die Nordsee südwärts zum Mittelmeer durchbrach. Mit einem neuen skandinavischen Hoch, das sich am 20. über Mitteleuropa Geltung verschaffte, verursachten arktische Luftmassen am 23. besonders im mittleren Großdeutschland leichte Schneefälle. Bei Verstärkung des skandinavischen Hochs, das sich zum 25. nach Großbritannien verlagerte, lag über Ostdeutschland bei leichten Schneefällen eine geschlossene Wolkendecke. Erst vom 26. ab erfuhr die Witterung eine mehrtägige Veränderung, als infolge einer aufkommenden Westströmung in Nordwestdeutschland Erwärmung und reichliche Niederschläge auftraten, die sich bis zum 29. im ganzen Reich bis zu den Zentralalpen durchsetzten; lediglich die südöstliche Ostmark hatte unter dem Einfluß eines Hochs im Südosten nur geringe Niederschläge. Bei Regen und Tauwetter im Flachlande hielt die milde und unbeständige Witterung in Norddeutschland bis zum 30., im Süden des Reiches noch am 31. an. Mit Vorstoß eines Nordmeerhochs über Skandinavien breitete sich zum Monatsschluß eine neue Kaltluftwelle unter verstärkten Schneefällen über Mitteleuropa aus.

Die Niederschläge zeigten in ihren Monatsbeträgen eine Abnahme von Westen nach Osten. Während in Westfalen, dem Rheinland und Teilen der Provinz Sachsen 100—130 mm, stellenweise — im Sauerland und im Harz — sogar über 200 mm gemessen wurden, fielen in Ostpreußen und Schlesien, sowie in östlichen Teilen der Ostmark nur 20—30 mm. Besonders geringe Beträge hatten der Osten des Gaues Niederdonau und vor allem Kärnten, wo an einem großen Teil der Stationen weniger als 5 mm gefallen waren — ganz im Gegensatz zu den westlichen Teilen der deutschen Alpen mit mehr als 100 mm. Der größte Teil des Reiches hatte zwischen 40—70 mm schwankende Beträge.

Die Monatsmengen in Prozenten des langjährigen Normalwerts zeigten sehr verschiedene Werte. Über 150% wurden erreicht am Unterrhein, in Westfalen und in anschließenden Teilen der Provinz Hannover, desgleichen im Riesengebirge. Nach Osten hin abnehmend wurden im größten Teil des Reiches zwischen 70 und 140% gemessen, im südlichen Ostpreußen und im Warthegau, ferner im östlichen Alpenland mit dem Gau Niederdonau etwa 40—60%. In Kärnten und Steiermark blieben die Prozentbeträge meist unter 10%.

Die Zahl der Tage mit Niederschlag war im Vergleich zu sonstigen Dezembermonaten um 1—4 Tage zu hoch in Schleswig-Holstein, Hannover und Teilen von Westfalen und vom Rheinland, sowie in einem größeren Gebiet, das Pommern, Brandenburg, Land Sachsen und Schlesien umfaßte. Im übrigen Reichsgebiet war sie meist um denselben Betrag zu niedrig. Am Niederrhein sowie auf Helgoland wurde ein Gewitter beobachtet. Infolge der vielfach sehr tiefen Temperaturen fiel der größte Teil der Niederschläge als Schnee. Abgesehen von den niederschlagsarmen Gebieten der Ostmark hatten fast alle Stationen im Flachlande an mindestens 5 Tagen Schneefall, das Bergland an mehr als 15 Tagen. Eine geschlossene Schneedecke lag während des ganzen Monats in den Alpen (ohne Kärnten und Steiermark) und in den meisten Mittelgebirgen; der größte Teil von Süd- und Mitteldeutschland, sowie Teile von Pommern und Ostpreußen hatten an mehr als 20 Tagen, das Küstengebiet der Nordsee, das mittlere und untere Odergebiet und Teile des Warthegaues an weniger als 10 Tagen eine bleibende Schneedecke.

Erläuterungen zu den Tabellen: Es bedeutet: ein Punkt, daß kein Niederschlag gefallen ist; 0.0, daß die Menge unmeßbar (unter 0.05 mm) war; ein Strich, daß eine Messung nicht ausgeführt wurde; ein schräger Strich in der oberen rechten Ecke, daß eine Schneedecke um 7^h vorhanden war; diese Eintragung erfolgt aber nur bei Stationen, die regelmäßige Messungen der Schneedecke (⊗) durchführen und an der Eintragung eines Wertes in der letzten Spalte kenntlich sind. — Der Berechnung der Prozente des Normalwertes und der Abweichung vom Normalwert sind die Mittelwerte 1891—1930 zugrunde gelegt. — Als Tage mit Schnee (⊗) wurden alle Tage gezählt, an denen der Niederschlag von Schnee oder von Regen und Schnee herrührte und die Tagesmenge mindestens 0.1 mm betrug, als Tage mit ⊠ die Tage, an denen um 7^h eine Schneedecke lag, für Punkt und Strich gelten die vorstehenden Erklärungen entsprechend. — Eingeklammerte Werte ( ) sind ergänzt. — Eine Zahl unter einer Klammer (⌣) gibt die Gesamtmenge mehrerer Tage.

Im vorliegenden Bericht werden die täglichen und Monatsmengen des Niederschlags von nur einem Teil der im Deutschen Reich vorhandenen Stationen veröffentlicht. Die Monats- und Jahresmengen von sämtlichen Stationen können dem später erscheinenden Schlußheft des Deutschen Meteorologischen Jahrbuchs 1940, Teil III, entnommen werden.

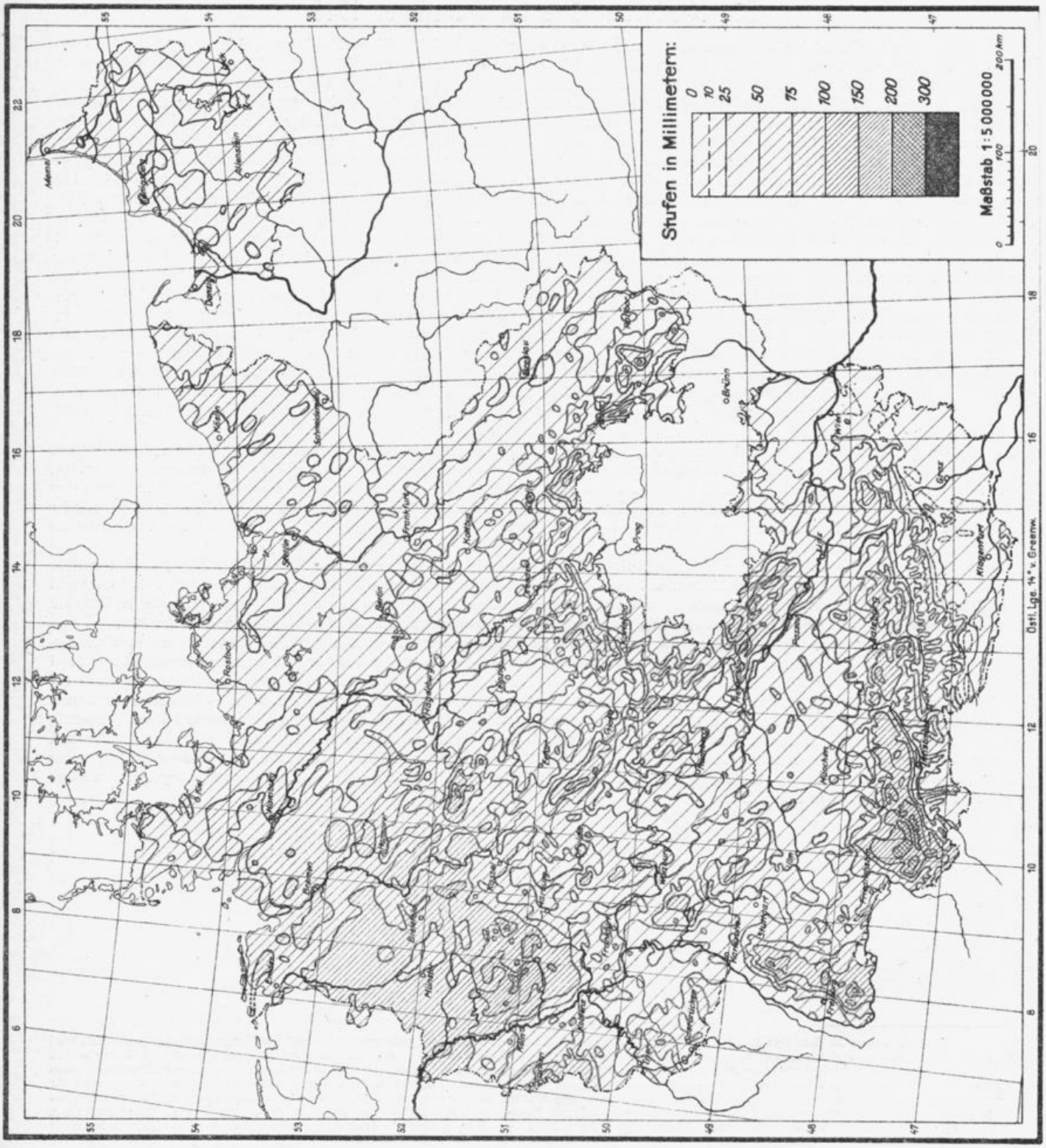
Stufen in Millimetern:
0
10
25
50
75
100
150
200
300
Maßstab 1:5 000 000
200 km
100
0
Östl. Lge. 14° v. Greenw.

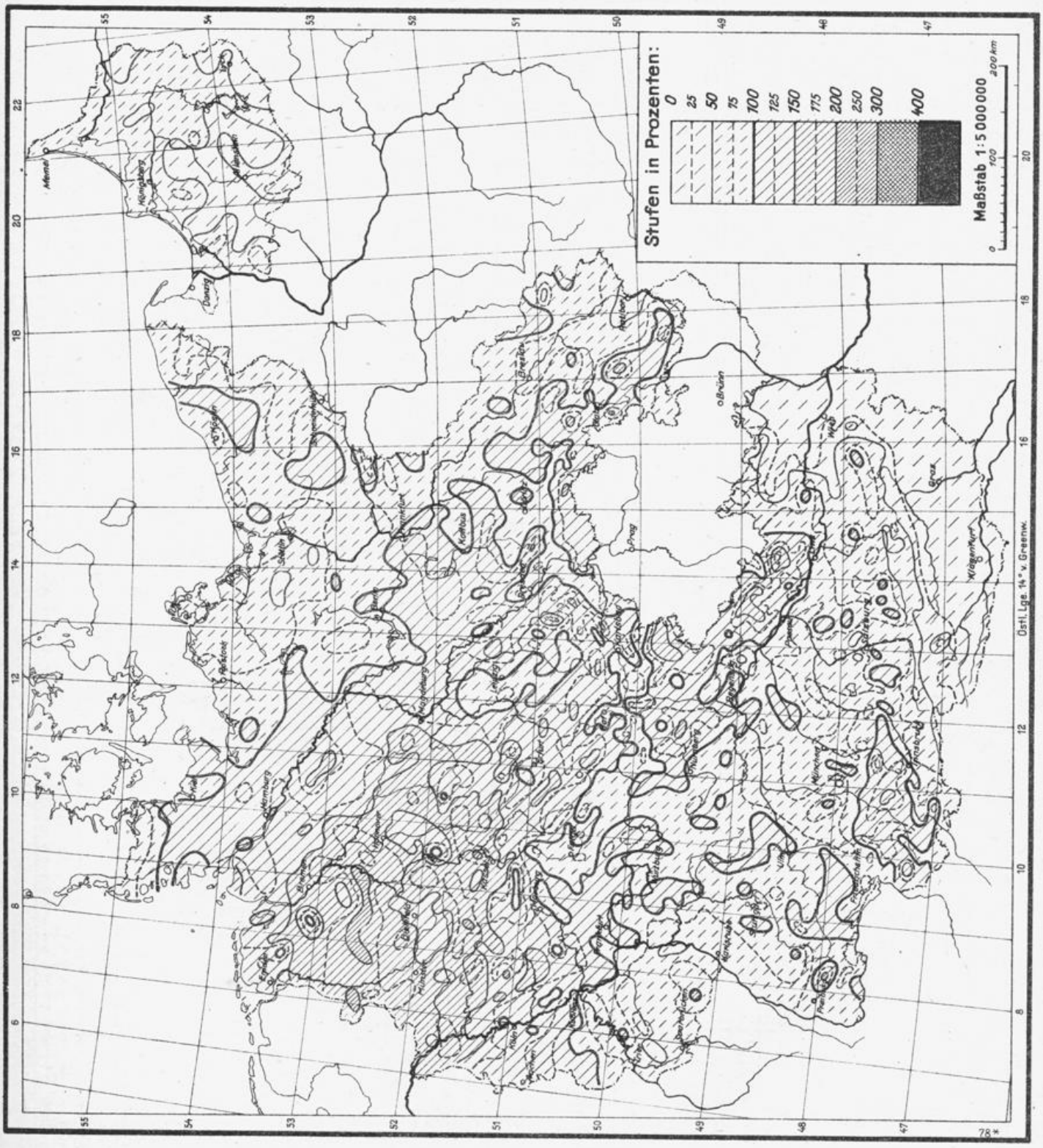
Stufen in Prozenten:
0
25
50
75
100
125
150
175
200
250
300
400
Maßstab 1:5 000 000
200 km
100
0
Östl. Lge. 14° v. Greenw.
78*

Flußgebiet		Ort	See-höhe m	1	2	3	4	5	6	7	8	9	10	11	12	13	14	15	16	17	18	19	20	21	22	23	24	25	26	27	28	29	30	31	Monatssumme mm	% d. Norm.	Abweichung v. d. Norm.	Zahl der Tage mit Niederschl. ≥0.1	≥1.0	≥10	☀ ≤0.3	☒
Von der Memelgrenze bis zum Pregel																																									
Memel	Grenze–Mündung	~~Trappen~~ *	~~20~~	.	1.0	4.9	0.1	0.1	6.8	0.8	1.1	1.2	0.5	0.3	1.1	.	.	.	0.0	0.0	.	.	.	.	0.0	.	.	0.4	.	1.0	1.9	0.8	6.8	.	28.8			16	9	13	26
		Ebenrode	66	.	0.9	2.8	.	0.5	4.4	1.4	0.2	0.2	1.9	0.0	0.0	.	0.0	0.0	0.0	0.0	.	.	.	.	.	0.0	0.0	1.4	0.1	1.3	2.8	2.9	8.4	.	29.2	67	-14	14	9	12	23
		Wetterau	42	.	0.8	1.6	0.0	1.5	1.4	0.7	1.3	.	2.7	0.3	0.0	.	.	.	.	.	.	.	.	.	.	.	0.3	.	0.3	0.6	0.4	4.0	.	15.9	40	-24	13	6	10	27
		Beiningen	52	.	0.8	2.2	.	.	5.2	0.9	0.7	1.5	5.0	.	0.7	.	.	.	.	.	.	.	.	.	.	.	.	0.4	0.9	0.8	1.5	4.2	.	24.8	56	-20	13	6	12	26
		Tilsit	12	.	1.7	9.9	0.4	2.8	6.1	0.5	1.5	1.1	0.5	0.5	1.5	0.0	.	0.0	0.1	0.1	.	.	.	0.1	0.0	.	.	0.4	0.1	1.2	2.8	0.9	7.8	.	40.0	68	-19	20	10	15	27
		Kloken	3	.	2.7	5.0	.	2.0	2.7	2.0	2.3	.	7.5	0.3	1.0	.	0.0	.	.	.	.	.	.	.	.	.	.	.	2.1	2.0	1.0	6.5	.	37.2	71	-15	14	12	13	10
Kurisches Haff	H.	Inse	1	.	1.4	4.3	.	1.9	3.0	0.0	.	1.1	2.1	0.3	0.1	0.6	0.0	.	.	.	.	.	.	.	0.2	.	.	0.3	1.7	1.1	1.4	1.3	5.2	.	26.0	61	-17	16	11	11	8
	Güge u. Nem.	Erlen	1	.	.	7.8	.	1.5	4.6	0.2	.	0.2	.	.	3.2	0.4	.	.	.	.	.	.	.	.	0.0	.	.	0.3	.	.	5.9	0.0	0.9	0.1	25.1	50	-25	11	5	8	22
		Lindenberg	20	.	1.8	4.8	0.4	0.3	4.2	0.5	1.4	0.8	.	1.4	0.4	.	.	.	.	.	.	.	.	.	.	.	.	0.9	0.1	1.0	2.8	3.2	.	.	24.0	47	-27	15	8	10	12
	D.	Erlenwald	2	.	.	6.3	3.2	.	4.5	3.7	.	.	.	1.4	2.7	0.1	.	.	.	.	.	.	.	.	1.2	.	.	.	.	4.6	1.7	1.0	7.3	0.4	38.1	88	- 5	13	11	8	20
	Haff	~~Schaaksvitte~~ x	~~1~~	.	.	4.2	0.7	0.3	4.0	.	.	0.7	.	1.5	.	0.3	0.2	.	.	.	.	.	.	.	0.8	.	.	1.4	1.8	2.7	2.2	1.1	7.0	2.3	31.2			16	10	12	14
		Rossitten (Ort)	4	.	.	10.5	.	2.0	3.7	0.0	.	0.0	.	0.1	0.0	0.2	.	.	.	.	.	.	.	0.0	0.0	.	.	0.3	.	12.2	0.2	0.2	1.8	2.0	33.2	65	-18	11	6	7	21
o.	O.	Rauschen	40	.	.	5.4	.	0.7	4.5	1.2	2.0	2.6	.	0.5	.	.	.	.	.	.	.	.	.	.	5.8	.	.	.	5.3	3.5	1.5	0.4	10.5	2.8	46.7	89	- 6	14	11	11	11
Fr. Haff	Fr. Haff	Fischhausen	11	.	0.8	3.9	.	1.2	5.8	0.4	0.7	0.8	0.5	3.3	1.0	.	.	.	0.1	.	.	.	.	0.4	2.8	.	.	2.4	2.3	2.9	1.0	0.6	5.4	1.5	37.8	69	-17	20	12	12	20
		Drugthenen	85	.	0.4	3.4	.	2.2	4.8	0.5	1.5	1.2	1.5	1.8	0.6	0.0	.	0.0	0.0	.	.	.	.	0.3	2.7	.	.	1.4	2.4	3.1	1.3	0.4	8.0	5.2	42.7			19	14	13	21
Pregel																																									
Angerapp	Angerapp	~~Lötzen~~ **	~~120~~	0.0	.	1.9	.	.	6.5	1.3	0.3	.	0.4	4.0	.	.	.	.	.	.	.	.	.	0.0	.	.	.	0.0	.	0.2	2.6	2.4	8.6	1.2	29.4			11	8	10	26
		Arnswald	224	.	1.2	.	.	0.5	2.0	1.0	1.5	1.1	0.5	0.5	0.1	.	.	.	0.1	.	.	.	.	.	.	.	.	1.5	0.3	1.8	1.9	2.0	7.2	0.1	23.3			17	10	29	29
		Angerapp	73	.	0.4	7.4	.	0.3	5.5	0.8	.	.	2.0	0.3	0.2	.	.	0.0	0.1	.	.	.	.	.	.	.	.	0.9	.	1.4	1.7	.	10.8	0.0	31.8	74	-11	13	6	13	12
	Pissa	Rominten	180	1.3	.	6.7	0.4	.	1.3	0.6	.	.	1.8	1.3	.	.	.	.	.	.	.	.	.	.	.	.	.	1.9	.	1.9	1.3	1.4	8.8	.	28.7	64	-16	12	10	10	31
		Gumbinnen	47	.	2.8	3.0	.	0.7	4.4	0.7	1.2	0.2	.	.	1.0	.	.	.	0.1	.	.	.	.	.	.	.	.	1.0	.	0.8	1.9	3.1	0.7	.	21.6	51	-21	14	8	11	9
	A.	Insterburg	38	.	0.8	5.2	.	0.5	4.3	0.2	1.1	0.3	0.5	1.1	1.4	0.0	.	0.0	0.3	0.0	.	.	.	.	.	0.0	.	1.0	0.1	0.4	1.2	2.2	7.6	0.1	28.3	52	-26	18	9	18	22
Inster	Inster	Stimbern	44	0.2	2.0	3.8	.	1.9	5.0	0.9	0.4	1.2	0.4	1.2	1.4	.	.	.	.	.	.	.	.	.	.	.	.	1.3	1.8	2.0	3.1	.	8.0	.	34.6	73	-13	16	12	13	26
		Grünheide	50	.	1.1	3.7	.	.	4.1	1.1	1.1	0.6	0.5	1.4	1.3	.	.	0.0	0.1	0.0	.	.	.	.	.	.	.	0.6	0.2	1.6	1.7	2.7	7.7	0.1	29.6	68	-14	17	11	16	25
Alle	Alle	Turauken	204	.	.	.	.	3.2	5.2	0.5	3.2	.	.	.	0.6	.	.	.	.	.	.	.	.	.	.	0.4	.	1.0	.	.	3.4	2.5	12.9	2.3	35.2	87	- 5	11	8	11	7
		Neu Ramuck	150	.	.	0.1	.	0.9	2.8	0.1	0.9	1.1	0.3	0.2	0.4	.	.	.	0.1	.	.	.	.	.	.	0.1	.	.	0.7	.	1.8	2.5	10.7	0.5	23.2	50	-23	16	5	14	26
		Allenstein (Flugpl.)	134	.	0.0	0.0	0.0	0.7	5.7	3.1	1.8	0.4	0.2	0.3	1.0	0.0	0.1	0.0	0.1	0.0	0.0	0.0	0.0	0.0	0.0	0.0	0.8	0.0	0.0	0.0	0.0	0.7	9.2	0.2	24.3	57	-18	14	5	14	12
	W.	Bischofsburg	152	.	.	0.3	.	0.5	5.8	.	.	5.9	.	0.4	0.1	.	.	.	0.0	.	.	.	.	.	.	.	.	0.5	0.8	0.1	0.9	0.3	4.4	0.1	20.1	48	-22	13	3	10	23
	Alle	Wichertshof	91	.	.	2.5	.	1.7	3.0	0.2	0.8	0.7	.	0.7	0.1	.	.	.	.	.	.	.	.	.	.	.	.	0.3	0.4	.	.	1.2	6.5	0.8	18.9	40	-29	13	5	7	23
		Heilsberg	83	.	.	2.7	.	0.7	2.9	0.3	.	1.5	0.7	1.9	1.7	.	0.2	.	0.0	.	.	.	.	0.0	.	.	.	0.6	0.2	0.2	1.5	0.9	5.1	0.1	21.2	46	-25	16	7	11	24
		Kekitten	150	.	.	1.1	1.4	1.9	.	1.3	.	2.3	.	.	.	.	.	.	.	.	.	.	.	.	1.2	1.4	.	1.8	0.2	5.1	1.0	.	1.9	.	20.6	68	-10	12	11	11	29
		Landsberg (Ostpr.)	130	.	0.4	3.3	.	1.4	4.4	0.8	1.6	.	1.3	2.2	1.1	.	.	.	.	.	.	.	.	0.1	.	.	.	0.6	.	4.3	.	4.1	12.2	0.9	38.7	74	-14	15	9	13	6
	Guber	Rastenburg	107	.	.	.	.	0.3	1.1	0.1	.	.	.	.	.	.	.	.	.	.	.	.	.	.	.	.	.	0.6	.	.	1.8	1.5	2.5	1.7	9.6	31	-22	8	5	8	7
		Dietrichsdorf (Kr. Gerd.)	43	.	0.2	2.3	.	0.5	3.4	.	.	.	0.3	2.3	3.3	.	.	0.1	0.2	0.1	.	.	.	0.2	.	.	.	3.4	2.5	0.1	5.7	3.4	3.4	0.4	31.8	82	- 7	18	9	14	22
		Loszainen	106	.	.	0.3	.	1.2	3.5	.	1.7	1.4	.	0.6	0.4	.	.	.	0.1	.	.	.	.	.	0.0	.	.	0.8	0.1	0.1	1.1	0.9	7.6	0.0	19.8	56	-16	14	6	10	12
		Glockstein	95	.	0.6	0.4	.	0.8	4.5	0.8	0.0	2.1	.	0.4	0.2	.	.	.	0.6	.	.	.	.	0.1	0.0	0.1	.	0.5	0.3	0.7	0.5	1.6	4.5	.	18.7	48	-21	17	4	17	10
	Guber–Mdg.	Friedland	25	.	.	2.0	.	0.4	3.4	0.3	0.3	1.5	0.1	1.0	0.3	.	.	.	.	.	.	.	.	0.2	.	.	.	0.8	.	1.4	1.1	1.2	6.4	.	20.4	43	-27	15	8	13	21
		Gerdauen	30	.	0.2	1.3	.	0.3	6.8	.	1.0	.	.	1.6	1.3	.	.	.	0.2	0.0	.	.	.	0.0	.	0.0	.	0.5	0.3	0.8	1.4	2.3	6.3	0.0	24.3	62	-15	14	8	13	26
		Engelstein	90	.	0.2	0.8	.	0.5	5.6	0.1	0.9	.	0.8	1.1	0.4	0.0	.	.	.	.	.	.	.	.	.	.	.	0.7	1.1	.	1.8	2.6	8.6	.	26.2	54	-22	14	7	13	24
		~~Bokellen~~ **	~~40~~	.	.	1.5	.	.	3.0	.	0.0	0.0	.	0.5	0.8	.	.	.	.	.	.	.	.	.	.	.	.	0.5	.	1.7	1.3	0.6	4.4	.	14.3			9	5	8	23
Alle—Mdg.	Pregel	Tapiau	11	.	2.1	1.2	0.9	6.1	.	1.3	.	.	.	1.9	1.1	0.3	.	.	.	.	.	.	.	0.4	.	.	.	0.9	1.4	2.1	3.6	3.4	1.8	.	28.5	63	-17	15	11	10	22
		Fuchsberg	35	.	0.2	2.5	.	0.3	2.5	.	0.3	0.8	.	2.3	0.4	.	.	.	.	.	.	.	.	.	.	.	.	0.6	0.4	0.4	0.6	0.5	7.4	0.6	19.8	44	-26	15	4	10	20
		Königsberg-Devau	20	.	1.3	5.2	.	0.7	4.3	0.3	0.3	0.9	0.0	3.4	1.2	0.1	0.2	0.0	0.0	0.0	.	.	.	0.3	0.0	0.0	.	0.9	0.5	4.7	2.0	1.2	12.5	2.3	42.3	71	-17	19	10	19	21
		Medniken	35	.	2.7	5.4	.	0.5	5.2	0.5	0.4	0.4	.	2.1	1.3	0.0	0.1	0.1	.	.	.	.	.	1.0	0.5	0.1	.	3.0	1.2	12.8	3.2	1.5	12.3	2.7	57.7	93	- 2	21	13	15	21

* Wischwill 15 × Laptau 20 • Gr. Stürlock 125 •• Friedrichswalde 35

Flußgebiet		Ort	Seehöhe m	1	2	3	4	5	6	7	8	9	10	11	12	13	14	15	16	17	18	19	20	21	22	23	24	25	26	27	28	29	30	31	Monatssumme mm	% d. Norm.	Abweichung v. d. Norm.	Zahl der Tage mit Niederschl. ≥0.1	≥1.0	≥0.1	☒
Vom Pregel bis zur Weichsel																																									
Frisches Haff	Frisching	Mühlhausen	36	·	0,0	1,8	·	0,2	2,1	0,2	·	0,0	·	1,1	0,3	0,0	0,2	·	·	0,0	·	·	·	0,2	·	·	·	0,3	1,0	0,8	0,3	1,0	5,6	0,9	16,0	37	-27	15	6	12	20
		Zinten	100	0,1	0,9	4,8	·	0,3	3,5	0,2	1,3	1,1	0,1	1,2	0,3	0,2	1,0	0,0	0,0	0,0	·	·	·	0,6	0,0	·	0,0	0,5	1,9	0,8	2,6	1,4	10,6	·	33,4	77	-10	20	10	15	23
		Preuß. Eylau	68	·	0,0	1,7	·	0,1	2,4	0,1	0,6	0,1	·	0,9	0,2	·	·	·	·	·	·	·	·	0,2	·	·	·	0,4	0,1	·	0,6	0,1	5,9	0,1	14,5	34	-29	15	4	13	22
	H.	Heiligenbeil	17	0,0	0,1	1,0	0,0	0,3	3,9	0,3	1,5	0,3	0,1	4,6	0,2	0,0	0,1	0,2	0,0	0,0	·	·	·	0,2	0,6	0,0	·	0,4	1,9	2,1	1,2	0,1	4,7	2,3	26,1	57	-20	21	9	17	21
	Passarge	~~Hohenstein~~ *	~~165~~	·	·	0,0	·	0,8	4,7	4,0	2,9	0,5	0,3	0,3	0,8	0,0	·	0,0	0,0	0,0	·	·	·	0,0	0,0	0,0	·	1,1	0,0	·	2,4	1,5	10,0	0,3	29,6	77	- 9	13	7	13	27
		Pulfnick	95	·	·	0,3	0,4	0,9	4,6	1,3	·	·	·	1,0	0,7	·	·	·	0,0	·	·	·	·	·	·	·	·	0,6	·	·	1,8	0,9	·	·	12,5	31	-29	10	4	7	23
		Wormditt	67	·	·	1,5	·	1,0	2,8	·	1,0	0,1	·	·	0,7	·	0,1	·	0,2	·	·	·	·	·	·	·	·	·	0,6	0,0	1,0	0,7	5,8	·	15,5	38	-26	12	6	10	21
		Lichtenfeld	108	0,6	·	1,4	·	0,1	4,2	0,5	·	1,0	0,5	1,8	2,3	·	2,7	·	·	0,2	·	·	·	·	·	·	·	0,6	0,5	2,9	1,2	0,6	7,3	1,2	29,6	55	-25	18	10	14	22
		~~Langwalde~~ ++	~~82~~	1,8	·	4,1	·	·	1,7	·	·	1,0	0,9	4,6	·	·	·	·	·	·	·	·	·	·	·	·	·	·	4,3	·	·	1,8	8,3	1,6	30,1			10	9	5	21
		Baumgart	165	·	·	·	0,4	0,8	5,8	·	·	1,2	2,4	4,7	0,3	·	·	·	·	·	2,3	·	0,3	·	·	·	·	1,7	2,9	·	·	·	1,9	·	24,7	41	-36	12	8	6	20
	H.	Tolkemit	3	·	·	0,7	·	0,5	6,0	0,5	0,3	2,0	2,3	·	·	·	·	·	·	·	·	·	·	·	0,0	1,0	·	0,9	·	6,3	0,8	1,0	4,1	·	26,4	55	-21	13	7	11	23
	Elbing	Altstadt	55	·	·	·	·	0,4	2,4	0,3	0,4	0,3	0,9	0,0	·	·	·	·	·	·	·	·	·	·	·	·	·	0,2	·	0,3	6,8	2,1	4,2	0,1	18,4	44	-23	12	4	7	22
		Ebene Buchwalde	98	·	·	·	0,3	·	4,4	0,0	·	1,8	·	4,5	·	·	·	·	·	·	0,0	·	·	0,0	·	0,1	·	·	·	·	3,3	7,5	4,8	2,4	28,9	67	-14	9	7	7	22
		Elbing (Stadt)	5	0,2	0,0	0,1	·	0,7	3,8	0,4	0,5	0,6	1,8	2,8	0,0	0,0	0,0	·	0,0	0,0	·	·	·	·	0,8	0,4	·	1,5	1,9	·	2,8	1,4	4,4	12,4	36,5	80	- 9	17	9	13	21
	Nogat, Liebe	Riesenburg	98	·	·	·	0,8	0,2	1,2	2,0	0,3	1,1	·	4,0	0,5	·	·	·	·	·	·	·	·	·	·	·	·	·	·	·	1,5	6,0	2,5	7,5	27,6	80	- 7	12	8	5	21
		Klein Nebrau	15	·	·	·	·	1,2	2,1	0,3	0,3	·	·	2,8	·	·	·	2,5	·	·	·	·	·	·	1,4	0,0	·	2,2	0,3	1,6	2,3	0,0	3,4	·	20,4	65	-11	12	8	9	18
		Marienwerder	52	·	·	·	0,0	0,4	1,6	1,0	1,4	0,5	·	2,3	·	·	2,2	1,0	2,2	·	·	·	·	·	0,2	0,6	·	3,8	1,8	1,0	2,3	0,0	5,4	1,1	28,8	94	- 2	17	13	12	21
		Wolfsheide	42	·	·	·	·	·	0,2	5,4	·	·	·	3,6	0,0	·	0,6	0,5	·	·	·	·	·	·	0,3	1,4	·	·	·	0,1	·	3,2	·	6,4	0,9	22,6	61	-15	10	5	11	24
		Marienburg	12	·	·	0,0	·	0,2	2,6	0,2	·	0,7	1,6	3,8	2,4	·	0,2	2,2	0,0	0,0	·	·	·	·	1,4	0,0	·	0,6	0,2	0,0	0,9	0,2	3,6	2,3	23,1	66	-12	16	8	11	16
	H.	Neukrug	6	·	·	·	·	·	2,1	0,0	·	0,4	·	1,2	·	·	·	·	·	·	·	·	·	·	0,0	0,8	·	1,5	1,4	0,4	·	0,3	4,1	0,7	12,9	27	-35	10	4	9	22
Weichsel																																									
Narew	Bobr mit Lyck	~~Merunen~~ ×	~~191~~	·	·	0,5	·	1,3	2,1	4,2	0,5	0,6	·	·	·	·	·	·	·	·	·	·	·	·	·	·	·	0,9	·	0,5	0,3	30,5	5,9	·	47,3			11	5	9	28
		Ranten	180	·	0,2	2,2	·	1,1	4,2	2,9	0,6	1,5	0,2	0,8	1,4	·	·	0,5	·	·	·	·	·	(0,0)	·	·	·	(0,0)	·	(0,2)	(0,5)	(1,0)	(5,0)	·	22,3	61	-14	15	6	14	26
		Lyck	130	·	0,0	0,9	·	0,2	2,2	1,5	0,0	0,6	·	0,3	0,2	·	·	0,0	0,0	0,0	·	·	·	·	·	0,0	·	0,6	·	0,4	1,1	1,8	5,2	0,1	15,1	39	-23	13	5	11	18
		Prostken	119	·	·	0,2	·	0,2	0,4	1,8	·	·	·	0,2	0,1	0,1	0,1	0,2	0,2	·	·	·	·	·	·	·	·	0,2	·	0,3	0,5	0,2	4,3	·	9,0	26	-25	15	2	14	25
		Treuburg	155	·	0,0	3,2	0,0	0,9	3,7	1,0	·	·	0,0	0,3	0,1	0,0	·	0,0	0,0	·	·	·	·	·	·	0,2	0,0	0,5	0,4	1,1	2,7	1,5	2,6	2,0	20,2	43	-27	14	8	(12)	14
		Borschimmen	120	·	0,4	1,5	0,1	0,1	3,4	·	0,4	0,7	0,1	1,8	1,2	·	0,2	0,1	0,1	·	·	·	·	·	·	·	·	0,6	0,1	0,1	1,4	2,1	7,2	0,1	21,7	56	-17	20	7	18	26
	Pissek	Kruttinnen	130	0,3	·	0,4	·	0,6	5,9	2,5	2,0	·	0,2	0,4	·	0,0	·	0,1	0,0	·	·	·	·	·	·	·	·	0,7	0,1	0,2	1,0	0,6	7,0	0,2	22,2	56	-17	16	5	16	27
		Rhein	132	·	·	1,5	·	2,2	6,1	1,5	1,7	0,4	·	0,8	0,7	·	·	·	·	·	0,6	0,0	·	·	·	·	·	0,6	0,3	0,0	2,7	2,3	6,9	0,0	28,3			14	8	17	23
		Gutten	120	·	·	(0,5)	·	0,8	1,9	2,2	0,5	0,1	·	0,6	·	·	0,1	0,2	0,1	·	·	·	·	·	·	·	0,2	0,7	·	·	1,2	(0,5)	(3,0)	·	12,6	38	-21	15	4	12	26
		Gehlenburg	138	·	·	0,0	·	0,4	2,1	2,4	0,0	1,3	·	1,8	·	·	·	0,0	0,0	·	·	·	·	·	·	0,0	·	0,8	·	0,0	1,3	0,5	5,7	·	16,3	40	-24	9	6	9	26
	Omulef	Mensguth	155	·	·	·	·	0,5	2,0	0,8	0,7	0,7	0,2	·	0,1	·	·	·	0,4	·	·	·	·	·	·	·	0,2	·	0,5	0,1	0,1	0,6	0,2	5,3	0,2	12,6	33	-26	16	2	16	26
		Ortelsburg	146	·	·	0,0	·	0,5	4,9	1,0	1,0	0,3	0,0	0,5	0,2	·	·	·	0,2	0,0	·	·	·	·	0,0	0,0	0,0	0,6	·	0,0	0,6	0,0	3,0	5,8	18,6	44	-24	12	5	12	26
		Groß Leschienen	128	·	·	0,0	·	·	6,0	2,3	·	3,4	·	·	0,3	·	·	0,4	0,4	·	·	·	·	·	·	·	·	0,5	·	0,6	0,9	0,4	5,4	·	20,6	54	-17	11	4	12	26
	N.	Hardichhausen	138	·	·	·	·	0,6	6,3	1,2	1,3	1,2	·	·	1,1	·	·	·	·	·	·	·	·	·	·	·	0,0	·	0,6	·	·	·	1,5	11,6	4,2	29,6	79	- 8	10	8	8	22
		Neidenburg	173	·	·	·	·	0,7	5,6	1,4	1,5	0,5	·	0,1	0,7	·	·	·	0,0	·	·	·	·	·	0,1	·	0,0	·	1,1	·	·	1,2	2,7	12,8	3,1	31,5	80	- 8	13	8	12	27
Narew bis Mündung	Drewenz	Kernsdorf	290	·	·	·	·	1,4	4,0	1,2	2,2	0,3	0,1	1,5	1,0	0,1	·	·	0,1	0,0	·	·	·	0,0	·	0,1	·	0,7	0,7	·	2,2	3,3	6,7	2,5	28,1			17	10	6	26
		Mohrungen	115	·	·	0,3	·	1,2	5,0	0,7	1,1	·	·	3,1	·	·	·	·	·	·	·	·	·	·	·	0,0	·	0,2	0,0	·	1,2	0,8	6,2	1,0	20,8	46	-25	11	7	8	22
		Osterode(Ostpr.)	107	·	·	·	0,0	1,0	3,9	0,5	1,3	·	0,0	0,0	0,0	·	·	·	0,0	·	·	·	·	·	·	0,0	·	0,5	0,9	·	1,1	1,7	6,6	2,0	19,5	44	-25	10	7	9	10
		Gilgenburg	181	·	·	·	·	0,5	3,4	1,9	1,5	0,5	0,1	0,1	0,1	·	·	·	·	·	·	·	·	·	·	0,1	·	2,5	·	·	3,7	·	5,6	0,2	20,2	43	-27	13	6	13	26
		Weepers	105	·	·	1,5	·	0,5	1,6	1,5	·	1,5	·	1,6	1,0	·	·	·	·	·	·	·	·	·	·	·	·	1,0	·	·	·	1,5	6,0	1,5	19,2	44	-24	11	10	5	25
	Brahe	Reinwasser	185	·	·	0,2	·	0,3	5,0	4,6	1,6	4,0	2,1	2,3	0,2	·	0,5	·	·	·	·	·	·	·	·	·	·	0,5	1,3	0,3	1,6	5,4	13,0	2,9	45,8	92	- 4	17	11	16	21
		~~Neu Röske~~ *	~~155~~	·	·	0,3	·	0,6	3,1	1,0	0,8	3,5	1,6	1,4	0,6	0,5	·	·	·	·	·	·	·	·	·	·	·	·	·	1,9	1,4	8,2	17,0	1,4	43,2			15	10	15	25
	W.	Bischofswerder	87	·	·	·	·	0,5	2,8	0,4	1,9	·	·	1,5	·	0,8	·	·	·	·	·	·	·	·	·	·	·	3,0	1,1	·	·	·	1,4	5,3	18,7	51	-18	10	7	10	21

· Platteinen 159 ++ Mehlsack 66 × Gurnen 180 * Eisenhammer 145

Flußgebiet		Ort	See-höhe m	1	2	3	4	5	6	7	8	9	10	11	12	13	14	15	16	17	18	19	20	21	22	23	24	25	26	27	28	29	30	31	Monatssumme mm	% d. Norm.	Abweichung v. d. Norm.	Zahl der Tage mit Niederschl. ≥0.1	≥1.0	≥10.0	≥0.1
Von der Weichsel bis zum Stettiner Haff																																								
Ostpommersche Küste	O.	Chinow	63	1.2	·	·	6.4	0.3	·	7.5	0.2	6.4	2.4	0.3	·	2.3	0.6	0.5	·	·	·	·	·	·	0.2	·	0.4	1.8	1.6	0.5	·	2.1	17.1	1.6	53.6	95	- 3	19	11	14	23
		Wierschutzin	17	0.6	·	1.3	·	0.1	5.9	1.8	3.1	4.6	2.9	2.4	0.4	4.0	2.5	2.7	·	·	·	·	·	·	·	·	·	1.1	0.3	·	0.5	0.2	8.7	·	43.1	77	-13	18	12	12	21
	Leba	Lauenburg	38	·	0.2	0.1	·	0.3	1.8	1.9	1.7	3.4	0.4	0.0	0.2	3.0	1.9	0.5	·	·	·	·	·	·	·	·	0.0	0.5	1.3	0.0	0.4	0.0	11.4	0.3	20.3	55	-24	17	8	14	24
		Leba	3	0.1	0.3	0.8	·	0.6	5.1	3.2	5.1	3.2	2.8	1.1	0.2	2.3	4.0	2.4	0.0	·	·	·	·	·	·	·	·	0.5	1.2	1.1	0.8	0.9	7.7	0.8	44.3	82	-10	21	12	15	18
	Lupow	Mühlental	120	·	·	0.6	·	·	5.5	2.6	·	0.6	2.9	·	·	2.4	0.6	·	·	·	·	·	·	·	·	·	0.4	0.2	2.0	·	1.2	0.4	20.6	0.1	40.1	73	-15	14	7	11	22
		Lojow	63	·	0.0	0.8	·	0.2	3.4	2.9	4.6	2.9	2.8	0.1	0.0	1.5	1.1	0.6	0.0	0.0	·	·	·	·	·	·	·	1.2	0.3	0.0	1.0	2.2	10.8	0.1	36.3	64	-20	17	11	11	22
	Stolpe	Bernsdorf	150	·	·	·	·	4.3	1.1	2.3	1.0	2.9	3.1	1.6	0.1	0.5	0.3	·	·	·	·	·	·	·	·	·	0.0	0.9	0.3	1.0	0.4	2.3	12.1	3.2	37.5	73	-14	17	11	14	23
		~~Gustkow~~ +	~~120~~	·	·	·	·	·	·	·	·	·	·	·	·	·	·	·	·	·	·	·	·	·	·	·	·	·	·	·	·	·	·	·	·	·	·	·	·	·
		Stolp	20	·	·	·	0.3	1.2	3.6	2.3	1.7	·	2.4	1.9	·	0.9	1.3	·	·	·	·	·	·	·	·	·	·	1.2	0.5	0.3	0.6	6.7	17.6	·	43.0			15	10	12	19
		Hoheneistein (Kr. Stolp)	6	·	·	0.4	·	2.2	4.3	4.3	4.0	2.4	6.3	1.2	0.0	1.0	1.7	1.0	·	·	·	·	·	·	·	·	0.3	2.8	0.9	0.1	0.7	1.7	15.8	1.0	52.1	87	- 8	19	14	16	21
	Wipper	Wocknin	160	·	·	·	·	·	3.2	1.0	·	·	2.3	·	·	·	·	·	·	1.5	3.2	·	·	2.4	1.3	·	·	·	·	0.5	0.8	0.9	6.1	13.5	1.3	38.9	71	-16	13	10	12	22
		Seehof b. Beßw.	60	·	0.4	0.2	0.1	1.7	3.7	4.7	4.5	6.3	3.3	0.5	0.1	1.3	0.3	·	·	·	·	·	·	·	·	·	0.2	0.9	0.5	1.2	0.5	7.5	22.0	1.5	61.4	102	+ 1	21	11	12	20
		~~Schlawe~~ *	~~25~~	·	1.4	1.0	·	1.9	4.8	4.5	6.3	6.3	3.4	3.8	2.1	0.5	0.4	1.4	·	·	·	·	·	·	·	·	·	3.6	1.8	0.1	·	2.5	9.9	0.4	46.2			19	15	14	16
		Drenzig	58	·	·	1.6	·	2.3	4.3	4.1	8.1	2.0	8.1	0.5	0.5	0.6	0.3	0.6	0.2	·	·	·	·	·	·	·	·	1.0	0.1	0.9	0.3	8.1	13.2	0.9	57.5	100	0	20	10	18	23
		Rügenwalde	15	·	0.0	0.3	·	1.4	3.7	6.4	4.3	1.8	5.9	0.3	0.0	5.9	1.3	1.8	·	·	·	·	·	·	·	·	0.1	5.6	2.6	0.9	0.0	·	5.8	2.7	49.9	91	- 5	17	13	14	17
	O.	Köslin	40	·	·	0.4	·	2.6	4.7	6.4	4.8	4.2	0.1	0.2	0.2	0.6	1.6	2.1	·	·	·	·	·	·	·	·	·	2.7	·	1.0	0.7	0.3	7.9	3.5	44.0	73	-16	18	11	15	16
	Persante	Bärwalde	117	·	·	·	·	1.4	4.6	2.1	1.2	1.2	3.0	1.1	1.4	0.4	0.0	0.3	1.7	·	·	·	·	·	·	·	·	·	0.4	·	0.2	0.4	10.6	8.0	0.6	38.6	75	-13	17	11	15	19
		Naseband	105	0.0	·	·	·	0.0	0.0	8.5	1.2	10.0	0.0	1.1	3.2	1.5	1.8	·	·	·	·	·	·	·	·	·	·	1.2	0.1	1.5	1.2	10.1	24.1	·	65.5	124	+13	13	12	11	20
		Polzin, Bad	95	·	·	0.2	·	2.1	4.7	6.0	2.2	7.1	·	2.6	1.7	0.9	·	·	·	·	·	·	·	·	·	·	0.0	0.4	·	0.5	1.9	6.1	12.6	0.6	49.8	83	-10	15	10	13	21
		Belgard a.d.Pers.	24	·	·	0.3	·	2.0	3.6	6.4	0.5	10.0	·	4.1	0.3	0.2	2.4	0.4	·	·	·	·	·	·	·	·	·	1.2	·	·	1.6	3.8	7.6	·	44.4	100	0	15	10	8	18
		Stolzenberg	50	·	·	0.1	·	2.1	6.5	0.4	1.2	4.5	0.3	0.7	1.4	1.1	1.2	·	0.4	·	·	·	·	·	·	·	·	1.9	·	0.5	0.9	1.6	10.7	0.4	44.1	88	- 6	19	11	14	17
		Bublitz	130	0.2	·	1.7	·	1.7	4.4	1.3	0.2	1.7	·	1.7	·	·	·	·	·	·	·	·	·	·	·	·	·	·	·	0.5	0.4	6.6	17.5	2.7	40.0			12	9	11	21
		Reckow	91	0.1	0.0	0.4	·	3.4	2.3	6.3	6.3	2.4	5.4	2.4	0.5	0.4	0.5	·	·	·	·	·	·	·	·	0.0	0.5	0.8	0.1	1.4	0.9	7.5	13.1	5.4	60.1	105	+ 5	20	11	18	22
		Kolberg	2	·	·	0.2	·	1.8	5.8	3.7	2.0	4.2	·	0.3	·	0.6	3.6	1.9	·	·	·	·	·	·	·	·	·	0.7	1.9	·	2.2	0.7	1.8	5.0	4.0	40.4	82	- 9	17	12	12	19
	Rega	Muhlendorf	100	0.1	·	0.8	0.0	2.6	5.0	3.5	1.7	2.2	0.2	1.9	2.6	0.5	0.2	0.0	0.1	0.0	·	·	·	·	·	·	·	0.1	0.6	·	0.3	0.7	7.2	11.7	1.0	43.2	90	- 5	20	10	19	19
		Greifenberg i. P.	17	1.1	·	1.5	0.8	1.3	5.2	7.1	·	4.4	·	0.9	1.4	1.9	2.0	1.0	·	·	·	·	·	·	·	·	1.3	·	3.9	1.2	0.7	0.6	9.0	1.5	46.8	87	- 7	18	14	14	18
		Treptow a. R.	10	·	·	3.3	0.1	1.0	6.0	5.2	0.6	2.7	0.6	0.4	0.0	1.6	2.2	0.7	·	·	·	·	·	·	·	·	1.5	3.3	·	·	0.4	2.2	·	0.1	31.9	70	-14	17	10	13	18
	Dievenow u. Gr. Haff	Wittenfelde	20	·	·	·	·	1.7	5.6	8.1	0.9	4.6	·	0.7	·	0.4	4.4	·	·	·	·	·	·	·	·	·	·	0.2	·	1.1	·	3.0	3.6	0.3	34.6	69	-16	13	8	9	17
		Naugard	55	·	·	0.3	·	2.2	5.6	7.3	2.2	5.5	·	2.3	4.6	1.7	·	·	0.0	·	·	·	·	·	·	·	·	0.7	·	0.7	·	1.8	7.0	0.3	42.2	82	- 9	14	10	9	20
		Kartlow	21	0.1	·	0.2	0.0	2.5	6.1	15.6	4.3	7.2	1.5	0.3	2.8	2.7	0.8	0.8	·	·	·	·	·	·	·	·	0.1	1.5	0.3	1.3	0.4	1.5	3.5	·	53.5	110	+ 4	20	12	13	22
		Wollin	6	·	·	·	0.0	2.3	3.9	7.8	·	16.8	·	1.0	·	2.5	0.6	·	·	·	·	·	·	·	·	·	·	·	·	·	·	·	0.0	·	39.9	83	- 8	7	5	2	15
Oder																																								
Quelle bis Glatzer Neiße	Oder	Liebau	500	·	·	·	·	·	6.5	9.4	·	0.3	0.2	0.3	·	3.8	·	·	0.4	0.2	·	·	·	·	0.8	2.1	2.9	·	·	·	·	1.8	2.4	6.3	37.4	80	-10	14	8	14	26
		Wigstadtl	482	·	·	·	·	·	3.5	17.2	0.8	0.3	·	0.4	1.5	3.4	·	0.7	0.5	0.4	·	·	·	·	·	1.6	0.7	0.7	1.2	·	0.2	·	·	1.3	34.4	115	+ 4	16	7	16	26
		Zauchtl	280	·	·	·	·	0.5	3.5	4.5	0.3	0.3	·	1.2	2.0	4.0	1.5	0.5	0.2	·	·	·	·	·	0.3	0.2	1.2	1.3	0.3	0.1	·	0.7	·	·	4.2	26.8	89	- 3	19	9	12	26
		Freiberg	300	·	·	·	·	1.1	1.8	1.5	·	·	·	·	3.2	5.9	·	3.5	0.7	·	·	·	·	·	·	0.5	0.5	·	1.1	1.5	·	·	0.5	·	0.9	22.7	65	-12	13	8	13	27
		Skripp	494	·	·	·	·	·	·	6.2	·	·	·	·	·	10.6	·	·	2.0	·	·	·	·	·	·	21.5	5.0	1.7	·	2.2	·	·	·	2.9	3.4	55.5	142	+17	9	9	9	26
		Königsberg	263	Beobachtungen fehlen																																				
	Oppa	Buchbergstal	670	·	·	·	·	0.5	3.5	12.6	1.5	3.4	2.8	0.6	1.4	0.9	7.6	1.2	0.6	·	·	·	·	·	0.1	1.3	4.8	1.2	6.7	3.1	5.6	1.2	0.5	6.7	17.5	85.1			23	17	23	23
		Altvater	1306	·	·	·	·	1.4	2.4	33.7	25.5	30.8	2.0	5.0	2.0	2.0	2.0	3.4	·	·	·	·	·	·	·	1.4	8.2	3.0	0.5	·	·	0.5	1.0	2.0	39.5	166.7			19	17	19	27
		Breitenau	440	·	·	·	·	·	2.2	6.9	1.2	1.0	0.6	1.6	1.0	8.4	0.7	·	0.9	·	·	·	·	·	·	0.9	3.7	1.8	0.7	0.6	·	·	·	·	·	31.6			15	9	15	26
		Kuhberg	709	·	·	·	·	·	0.7	0.9	0.2	·	1.0	0.3	1.2	11.6	0.9	0.4	1.5	0.8	·	·	·	·	·	1.2	4.9	1.8	1.4	1.3	·	0.5	0.9	0.4	5.4	37.3			20	10	19	27
		Schönwiese	320	·	·	·	·	·	0.4	4.1	·	·	0.5	1.3	1.2	5.2	0.4	·	·	·	·	·	·	·	·	·	0.5	0.4	0.2	0.6	·	·	·	1.5	16.3			12	5	12	26
		Gr. Herrlitz	270	·	·	·	·	·	1.5	3.6	0.1	·	·	0.6	1.0	6.7	·	·	0.4	·	·	·	·	·	·	·	·	·	·	·	·	·	·	·	21.5			17	7	13	26

+ Gr. Nossin 20 * Altkrakow 25

Flußgebiet		Ort	See-höhe m	1	2	3	4	5	6	7	8	9	10	11	12	13	14	15	16	17	18	19	20	21	22	23	24	25	26	27	28	29	30	31	Monatssumme mm	% d. Norm.	Abweichung v. d. Norm.	Zahl der Tage mit Niederschl. ≥0,1	≥1,0	≥10,0	✳ ≥0,1	☒
Quelle bis Glatzer Neiße	Oppa	Turkau	300	·	·	·	·	·	0,2	2,4	·	·	0,5	0,2	1,8	7,6	0,2	·	0,3	·	·	·	·	·	1,4	2,7	1,3	0,9	1,1	·	·	·	·	1,6	22,2	71	- 9	14	8	14	20
		Troppau	261	·	·	·	·	·	0,4	0,6	0,4	0,2	0,3	0,1	1,2	2,0	0,1	0,3	·	·	·	·	·	·	0,8	1,7	0,3	·	0,5	·	·	·	·	0,4	9,3	36	-16	15	3	15	10
	Oppa, Mohra	Karlsdorf	700	·	·	·	·	·	15,8	30,0	4,5	6,4	1,2	5,5	3,7	4,0	0,9	0,3	0,3	0,1	·	·	·	·	0,5	2,7	1,9	0,1	0,3	·	0,5	0,9	7,0	11,8	98,4			21	12	21	26
		Freudenthal	547	·	·	·	·	·	1,9	2,8	·	1,6	·	1,5	0,7	9,6	0,5	1,0	1,2	0,4	·	·	·	·	1,1	4,4	2,9	0,7	1,2	·	0,1	·	·	0,9	32,5	96	- 1	17	11	17	26
		Heidenpiltsch +	550	·	·	·	·	·	6,2	21,2	·	1,5	·	·	1,5	6,9	·	0,4	0,5	·	·	1,9	·	·	3,4	1,5	5,2	5,1	·	·	·	1,2	3,1	5,3	64,9	171	+27	15	13	15	17
	Oppa	Hultschin	225	·	·	·	·	·	2,0	2,4	·	·	·	1,0	1,0	5,0	0,7	·	·	·	·	·	·	·	0,5	0,5	0,5	0,8	0,5	·	·	0,5	0,5	0,6	17,0	65	- 9	15	5	1	21
	O.	Annaberg x	200	·	·	·	·	·	0,2	1,4	0,1	·	0,2	1,1	1,5	1,8	0,4	0,1	0,1	·	·	·	·	·	0,2	0,4	0,4	0,2	0,8	·	0,3	2,1	1,4	3,2	15,9			19	7	19	25
	Zinna	Neudorf	255	·	·	·	·	·	0,1	·	·	·	·	·	1,7	0,8	·	·	0,2	·	·	·	·	·	0,6	1,0	1,2	0,2	0,1	·	·	·	·	0,6	6,5			10	3	10	20
		Katscher	220	·	·	·	·	·	·	0,4	·	·	·	1,1	1,1	3,0	0,5	0,1	·	·	·	·	·	·	0,6	0,4	0,9	0,7	·	·	·	0,2	1,0	2,2	12,2	36	-22	13	5	13	21
	Oder	Ratibor	185	·	·	·	·	·	0,2	0,2	0,1	0,1	·	1,0	1,0	1,4	0,2	·	·	0,1	·	·	·	·	0,5	0,6	0,6	0,2	0,2	·	0,6	2,3	·	4,1	13,3	36	-24	17	5	17	19
		Klein Rauden	200	·	·	·	·	·	2,8	0,9	0,8	1,3	·	1,5	0,9	0,9	·	0,5	·	·	·	·	·	·	0,4	1,0	0,5	0,4	0,4	·	1,5	6,2	0,6	19,7	40,3			17	7	16	23
	Klodnitz	Beuthen	282	·	·	·	·	·	3,4	2,1	·	3,5	2,7	0,1	0,1	0,1	0,6	0,1	0,1	·	·	·	·	·	0,2	0,2	·	·	0,8	·	0,8	4,9	4,1	19,7	43,5	93	- 3	17	7	17	26
		Gleiwitz	235	·	·	·	·	0,1	1,3	0,7	0,1	1,9	·	0,5	0,8	0,1	·	0,5	0,1	·	·	·	·	·	·	0,4	·	·	0,2	·	0,2	1,8	1,0	16,0	25,7	61	-16	16	5	16	26
		Dramatal	255	·	·	·	·	0,1	5,2	3,0	0,5	·	0,3	0,6	0,2	·	·	·	0,1	·	·	·	·	·	0,1	0,2	·	·	0,3	·	0,8	5,2	4,9	14,9	36,4	81	- 9	15	5	11	27
		Bischofstal	185	·	·	·	·	·	2,7	0,8	0,4	1,8	·	0,7	0,7	0,5	·	·	·	·	·	·	·	·	·	·	0,1	·	0,1	·	0,2	0,5	0,2	4,0	12,0	24,7	54	-21	14	4	13	25
	O.	Gnadenfeld	237	·	·	·	·	0,2	0,8	0,3	·	0,1	·	0,6	0,9	5,2	0,1	·	0,1	·	·	·	·	·	0,5	1,6	0,4	0,4	0,9	·	0,3	0,9	·	5,7	19,0	50	-19	17	3	17	21
	Holzen-plotz	Oberglogau	202	·	·	·	·	·	0,1	0,2	·	·	·	·	2,8	3,4	·	·	·	·	·	·	·	·	0,1	2,0	0,2	1,1	0,2	·	0,3	1,2	·	8,4	20,0	59	-14	12	6	12	19
		Schönowitz	207	·	·	·	·	·	·	0,2	0,3	·	·	·	0,7	·	5,8	·	·	·	·	·	·	·	·	1,4	·	·	0,2	·	·	·	·	9,1	17,7	52	-16	7	3	7	17
	Oder	Krappitz	170	·	·	·	·	·	2,5	0,9	0,2	1,2	·	·	·	1,7	2,2	·	·	·	·	·	·	·	·	0,8	·	0,5	·	·	·	2,4	5,3	12,2	29,9	77	- 9	11	7	11	4
		Groschowitz	155	·	·	·	·	·	2,5	2,1	·	3,2	·	·	0,1	·	·	·	·	·	·	·	·	·	·	·	0,2	·	1,5	·	0,2	6,9	0,4	12,2	29,3			10	6	9	14
		Klosterbrück	153	·	·	·	·	·	6,0	3,7	0,7	1,0	·	0,3	0,1	0,5	·	·	·	·	·	·	·	·	0,1	0,2	0,3	0,1	·	·	0,4	5,4	2,3	11,3	32,4			15	6	14	16
	Malapane	Horneck	251	·	·	·	·	·	2,5	4,6	·	4,0	2,3	0,4	0,5	0,2	·	·	0,1	·	·	·	·	·	·	0,4	·	0,4	0,4	·	0,3	4,6	3,8	13,8	38,3	82	- 9	15	7	15	26
		Andreashütte	210	·	·	·	·	0,2	3,5	5,2	0,9	3,0	2,5	0,3	0,5	0,5	0,4	·	0,4	·	·	·	·	·	0,3	1,0	0,4	0,7	0,2	·	1,3	5,6	4,0	13,4	44,3	92	- 4	20	9	20	27
		Guttentag	234	·	·	·	·	0,5	6,4	7,0	1,4	3,5	0,7	0,4	0,4	0,1	0,2	0,3	·	·	·	·	·	·	·	·	·	0,3	0,2	0,5	0,6	5,5	8,0	14,9	50,9	106	+ 3	18	7	16	26
		Groß Strehlitz	230	Nicht beobachtet																																						
Glatzer Neiße	Neiße	Mittelwalde	465	Beobachtungen fehlen																																						
		Wölfelsgrund	830	0,1	·	·	·	0,6	4,5	10,8	2,1	2,8	0,7	1,0	0,8	7,6	3,1	1,1	·	·	·	·	·	·	·	·	4,9	2,9	0,6	2,8	·	0,7	1,2	2,1	5,7	56,1	117	+ 8	20	14	17	27
		Habelschwerdt	368	·	·	·	·	0,1	7,1	16,9	0,6	1,6	0,6	3,3	0,7	3,6	2,5	0,1	0,1	·	·	·	·	·	·	0,1	1,6	1,7	1,0	1,3	·	·	·	1,2	2,0	46,1	107	+ 3	19	12	19	26
		Pohldorf	514	·	·	·	·	·	7,1	15,1	6,8	2,0	1,4	9,8	7,4	1,0	1,7	1,6	0,2	·	·	·	·	·	·	·	3,0	2,4	0,2	0,5	0,3	·	0,1	0,6	4,2	65,4	113	+ 7	19	13	15	26
	Biele	Bielendorf	690	1,3	·	·	·	·	6,9	15,3	0,6	4,2	3,1	3,7	4,9	11,3	·	·	1,3	·	·	·	·	9,2	·	2,4	·	·	·	2,6	7,5	2,1	3,6	9,4	80,4	202	+45	17	16	16	26
		Landeck, Bad	460	·	·	·	·	0,6	0,9	3,7	0,3	2,0	3,5	0,4	·	5,8	2,3	0,5	0,7	·	·	·	·	·	·	0,3	4,5	4,0	1,3	3,1	·	0,2	0,7	0,2	6,9	41,9	97	- 1	20	10	20	27
		Ullersdorf	340	·	·	·	·	0,3	1,8	5,5	0,2	1,4	0,3	1,0	1,4	3,4	0,3	0,3	0,2	·	·	·	·	·	·	0,3	1,7	0,7	0,8	0,4	1,3	0,4	·	·	2,1	23,8	77	- 7	20	9	19	27
	Weistritz	Grunwald	900	0,3	·	·	·	0,5	22,9	41,0	5,6	12,9	2,7	9,5	5,0	4,6	0,1	1,8	0,5	·	·	·	·	·	·	0,5	1,8	6,1	2,0	1,6	0,3	0,7	1,7	24,0	36,4	182,5	157	+67	23	16	23	27
		Reinerz, Bad	538	·	·	·	·	·	13,1	21,0	2,1	5,9	2,6	3,4	2,2	2,4	0,6	1,8	0,2	·	·	·	·	·	·	0,2	1,6	2,5	0,3	2,0	0,1	0,3	0,3	6,4	13,4	82,3	106	+ 4	21	14	21	26
	N.	Glatz-- *	360	·	·	·	·	·	2,2	2,4	·	3,8	0,1	0,9	0,9	0,4	0,2	0,5	0,1	·	·	·	·	·	·	·	0,5	0,4	0,1	0,1	·	·	0,2	2,3	6,5	21,6	47	-24	17	5	17	26
	Steine	Friedland	505	·	·	·	·	0,1	9,0	15,1	·	3,2	·	3,4	5,9	1,8	0,1	1,3	·	·	·	·	·	·	·	·	1,3	1,6	0,8	0,3	·	0,1	2,7	0,8	6,0	53,5	105	+ 6	17	11	17	27
		Braunau	420	Beobachtungen fehlen																																						
		Neurode	400	·	·	·	·	·	6,2	4,2	·	2,2	·	1,1	3,3	0,8	0,5	0,2	·	·	·	·	·	·	·	·	1,4	1,3	0,2	·	·	·	3,0	1,2	8,0	33,6	80	- 8	14	10	14	26
		Reichenforst	438	·	·	·	·	·	6,6	8,8	1,5	2,2	0,1	1,6	2,7	0,2	0,1	0,2	0,1	·	·	·	·	·	·	·	0,5	0,7	0,6	0,1	·	·	0,9	6,9	6,2	40,1	112	+ 4	18	8	18	26
	Steine bis Mündung	Maifritzdorf	285	·	·	·	·	·	·	4,6	·	2,6	·	0,6	0,1	7,6	1,3	0,6	0,6	·	·	·	·	·	·	·	1,2	1,4	1,4	0,6	·	·	·	0,7	5,9	28,9	85	- 5	14	8	13	11
		Silberberg	480	·	·	·	·	·	8,1	7,1	4,2	·	·	4,1	0,9	8,0	4,2	1,6	0,6	·	0,6	·	·	·	0,6	0,9	3,4	1,2	0,6	0,7	·	·	4,6	14,4	66,8	129	+15	18	11	18	26
		Weigelsdorf	375	·	·	·	·	·	2,1	2,9	0,3	0,1	·	0,7	2,0	4,8	1,2	1,5	0,2	·	·	·	·	·	·	·	0,3	3,9	0,4	1,3	·	·	·	0,9	6,4	23,1	74	-10	16	9	16	26
		Patschkau	245	·	·	·	·	·	0,6	0,3	·	0,9	·	·	0,2	3,6	·	·	0,3	·	·	·	·	·	·	·	1,0	0,7	0,8	0,7	·	0,1	·	·	3,1	12,3	46	-15	12	3	12	20
		Sörgsdorf	305	·	·	·	·	1,1	1,2	1,2	·	1,2	·	·	·	8,0	·	·	·	·	·	·	·	·	·	·	·	5,3	4,0	3,5	·	·	10,0	10,0	4,0	49,5			11	11	10	21
		Freiwaldau	560	·	·	·	·	0,1	1,5	5,0	1,4	1,0	1,0	1,8	1,1	8,6	0,5	0,5	0,3	0,1	·	·	·	·	·	1,4	6,1	6,0	1,8	3,8	·	·	0,2	1,1	4,6	47,9	133	+12	21	15	21	26
		Neiße-Heiligkreuz	180	·	·	·	·	·	1,2	·	0,1	1,5	·	·	0,9	3,6	0,1	·	1,4	·	·	·	·	·	·	·	1,6	0,8	0,8	1,0	·	·	·	·	3,2	16,2	45	-20	12	7	12	19
		Petersheide	225	·	·	·	·	·	1,8	·	·	1,1	·	·	1,3	1,8	·	·	0,2	·	·	·	·	·	·	0,1	0,9	0,2	1,1	0,3	0,1	0,2	1,0	0,3	18,1	28,5	87	- 4	15	7	15	21

+ Hainwald x Rudelswald * Reichenau 415

Flußgebiet		Ort	Seehöhe m	1	2	3	4	5	6	7	8	9	10	11	12	13	14	15	16	17	18	19	20	21	22	23	24	25	26	27	28	29	30	31	Monatssumme mm	Monatssumme % d. Norm.	Abweichung v. d. Norm.	Zahl der Tage mit Niederschl. ≥0,1	Niederschl. ≥1,0	✳ ≥0,1	⊠
Glatzer Neiße	Stelzne b. Münd	Friedland	200	.	.	.	.	.	2,4	0,7	.	1,7	.	.	0,5	1,8	.	.	0,2	.	.	.	.	.	0,3	0,9	.	0,3	1,2	.	0,2	1,2	0,3	11,1	22,8	56	-18	14	6	14	20
		Seifersdorf	175	.	.	.	.	.	.	2,8	.	1,2	.	.	0,7	0,7	.	.	0,2	.	.	.	.	.	.	1,0	0,5	.	1,5	.	0,2	1,7	.	13,5	24,0	60	-16	11	6	10	20
Glatzer Neiße bis Katzbach	Stober	Rosenberg	240	.	.	.	.	0,3	3,8	8,2	1,8	2,2	0,6	0,4	0,3	0,1	0,2	0,1	.	0,1	.	.	.	.	.	0,6	0,4	0,3	.	.	0,8	3,2	6,6	13,8	43,8	91	- 4	19	7	19	27
		Kreuzburg	180	.	.	.	.	.	0,3	1,0	.	3,0	0,5	0,5	.	.	0,5	.	.	.	.	.	.	.	.	1,0	1,0	.	0,5	.	0,1	.	.	6,5	14,9	36	-26	11	5	11	26
		Kupp	156	.	.	.	.	.	2,9	8,9	0,5	0,7	.	.	.	.	.	.	.	.	.	.	.	.	0,3	0,4	0,3	.	0,5	.	0,5	0,7	12,6	12,8	41,1	96	- 2	12	4	11	11
		~~Sausenberg~~ +	~~200~~	.	.	.	.	.	4,5	9,3	.	2,9	.	0,5	0,3	.	0,4	.	0,1	0,3	.	.	.	.	.	1,2	.	2,3	.	.	.	3,7	10,0	22,3	57,8			13	8	12	26
		Karlsruhe	160	.	.	.	.	.	2,3	3,4	2,1	5,3	2,4	0,6	.	0,2	.	0,1	.	.	.	.	.	.	.	0,6	.	.	1,0	0,5	.	1,0	2,2	8,0	16,0	45,7	104	+ 2	15	10	11	14
	Oder	Brieg	143	.	.	.	.	.	.	0,2	2,0	4,8	0,3	0,5	0,3	0,2	0,5	0,5	.	.	.	0,2	.	.	.	.	2,0	.	0,1	.	.	.	1,2	12,0	24,8	69	-11	14	5	12	19
		Neuvorwerk	135	.	.	.	.	0,1	2,3	5,1	0,4	1,1	0,2	0,5	1,1	0,2	1,0	.	0,1	.	.	.	.	.	.	0,1	0,1	.	0,2	.	.	0,5	0,9	6,0	9,2	29,1	73	-11	18	7	15	20
	Ohle	Münsterberg	205	.	.	.	.	.	0,2	.	.	.	.	.	0,4	0,2	.	.	.	.	.	.	.	.	.	.	0,5	0,1	.	.	0,5	.	0,3	12,0	14,2	47	-16	8	1	8	25
		Strehlen	163	.	.	.	.	.	2,1	.	.	.	.	.	0,6	2,0	.	.	.	.	.	.	.	.	.	0,1	0,9	0,8	0,5	0,6	.	.	.	2,5	15,0	25,1	87	- 4	10	4	9	6
		~~Gauwald~~ ++	~~280~~	.	.	.	.	0,4	1,0	6,7	0,1	.	0,1	0,1	.	.	.	.	.	.	.	.	0,4	.	.	0,3	0,4	0,1	0,2	.	.	.	.	8,1	19,6	37,5			13	4	13	17
		Olbendorf	175	.	.	.	.	.	3,0	1,0	.	.	.	.	1,1	1,9	.	3,6	.	.	.	.	.	.	0,8	1,2	4,0	5,2	.	.	.	.	.	2,1	18,5	42,4	118	+ 6	11	10	10	17
	Lohe	~~Nimptsch~~ +++	~~200~~	.	.	.	.	.	1,2	1,4	0,2	0,3	.	0,1	2,8	1,9	.	0,7	.	.	.	.	.	0,9	0,8	0,7	0,5	2,5	1,5	.	.	.	11,5	12,5	39,5	123	+ 8	16	8	15	17
		Konradserbe	147	nicht beobachtet																																						
		Breslau (Flugh.)	117	.	.	.	.	.	1,7	4,2	.	0,5	.	0,4	1,8	1,2	.	.	.	.	.	.	.	.	.	.	0,2	.	0,2	0,2	.	0,2	0,8	1,2	9,9	22,5	64	-12	13	6	13	19
	Weide	Schmograu	162	.	.	.	.	.	2,3	15,4	0,1	2,4	0,3	0,5	.	.	.	0,1	.	.	.	.	.	.	.	.	0,4	.	0,5	0,1	.	0,5	1,5	7,9	7,7	39,7	102	+ 1	14	6	14	12
		Groß Ellguth	140	.	.	.	.	.	2,2	2,8	.	.	.	.	.	.	1,9	.	.	.	.	.	.	.	.	.	.	.	0,1	.	0,5	0,2	0,7	4,5	8,1	21,0	57	-16	9	5	9	19
		Groß Schönwald	240	.	.	.	.	.	5,4	6,9	.	2,5	1,6	1,7	1,6	0,2	.	.	0,1	.	.	.	.	.	.	.	0,4	1,0	0,7	.	.	0,5	2,8	7,0	9,7	42,1	96	- 2	15	10	15	26
	Weistritz	Wüstegiersdorf	469	.	.	.	.	0,1	8,4	13,5	0,3	3,4	.	2,4	6,2	4,0	0,8	1,4	0,8	.	.	.	.	.	0,2	3,0	3,4	1,2	0,9	0,1	0,2	1,3	4,9	8,2	64,7	130	+15	21	13	20	26
		Schweidnitz	225	.	.	.	.	.	2,1	0,9	.	0,3	.	.	2,8	3,6	.	1,2	0,2	.	.	.	.	.	.	1,1	1,3	0,8	0,5	.	0,2	.	.	14,7	29,7	102	+ 1	13	7	9	19
		Reichenbach	260	.	.	.	.	.	.	.	0,1	2,1	.	0,1	2,3	3,5	0,6	0,7	0,2	.	.	.	.	.	.	1,3	1,6	0,5	0,9	.	0,3	.	.	9,3	23,5	91	- 2	14	6	14	24
		Bärmersgrund	550	.	.	.	.	0,1	6,8	10,3	0,1	4,1	.	3,3	4,9	5,2	0,1	3,2	0,7	.	.	.	.	.	.	0,7	2,4	3,0	0,7	1,8	.	0,5	1,3	2,9	15,8	68,9	121	+12	20	13	20	28
		Zobten	200	.	.	.	.	.	4,0	1,1	0,7	1,2	.	0,1	1,2	3,9	1,8	1,5	0,1	.	.	.	.	.	.	.	1,0	0,5	0,5	1,1	.	0,1	.	1,0	19,5	39,3	106	+ 2	17	11	17	21
		Weißstein-K.	417	.	.	.	.	0,1	5,0	4,1	2,7	3,3	.	0,7	3,8	5,5	0,6	2,7	0,2	0,2	0,1	.	.	.	.	0,3	2,7	2,5	0,8	1,0	.	0,5	1,5	5,8	16,8	60,9	138	+17	22	13	18	27
		Freiburg	300	.	.	.	.	.	1,2	1,3	0,6	1,0	.	.	1,7	4,4	0,4	1,9	.	.	.	.	.	.	.	.	1,3	1,5	0,5	0,3	.	0,1	.	0,9	11,6	28,7	100	0	15	9	14	25
		Ingramsdorf	178	.	.	.	.	.	.	.	.	.	.	4,2	10,6	0,9	.	.	3,2	.	.	.	.	.	4,1	0,7	0,6	1,4	0,3	.	.	.	.	1,8	19,7	47,5	149	+16	11	7	11	21
		Bresl.-Stabelwitz	120	.	.	.	.	.	3,1	3,5	.	1,0	.	0,5	3,0	0,2	0,5	0,2	0,1	.	.	.	.	.	.	.	0,2	0,1	0,4	.	.	0,3	1,3	0,5	11,2	26,1	69	-12	16	6	14	21
	Oder	Dyhernfurth	110	.	.	.	.	.	3,4	2,2	.	2,5	.	0,4	2,8	1,0	0,6	0,2	.	.	.	.	.	.	.	.	.	.	0,1	.	.	.	1,0	3,4	11,5	29,1	77	- 9	12	8	12	21
		Simsdorf	145	.	.	.	.	.	3,2	1,1	0,4	0,9	.	0,5	3,9	1,3	.	1,1	.	.	.	.	.	.	.	.	0,1	0,4	0,2	0,1	.	.	.	0,8	12,3	26,3	88	- 4	14	6	14	19
Katzbach	Katzbach	Ketschdorf	440	.	.	.	.	0,2	2,6	2,1	.	5,9	.	0,4	1,9	2,8	0,8	1,9	0,4	0,4	.	.	.	.	.	0,1	1,7	1,6	0,5	0,3	.	0,2	2,2	4,3	13,6	43,9	88	- 6	20	11	19	25
		Schönau	300	.	.	.	.	.	2,8	1,8	1,7	.	.	.	0,7	2,1	0,7	1,7	0,2	.	.	.	.	.	.	.	0,6	1,6	0,5	0,6	.	.	1,3	8,0	15,3	39,6	88	- 5	15	9	14	22
		Goldberg	246	0,2	.	.	.	.	3,2	2,5	0,4	1,6	.	.	0,6	2,5	0,2	0,3	0,2	.	.	.	.	.	.	.	0,8	0,5	1,0	0,4	.	.	.	12,2	21,1	47,7	126	+10	16	7	15	21
	Wüt. Neiße	Altröhrsdorf	360	.	.	.	.	.	3,0	3,3	.	4,8	0,2	.	2,0	4,1	0,3	.	3,2	.	.	.	.	.	.	.	2,8	1,4	0,6	.	.	.	.	9,0	15,0	49,7	113	+ 6	13	10	13	26
		Klonitz	275	.	.	.	.	.	2,4	1,3	.	.	.	.	7,1	3,7	1,3	0,8	.	.	.	.	.	.	.	.	1,2	.	0,9	1,7	.	.	.	6,2	21,1	47,7	122	+ 9	11	9	11	12
	Schwarzwasser	Kaiserswaldau	187	.	.	.	.	.	.	5,3	1,7	2,4	.	.	4,3	1,3	.	0,3	.	.	.	.	.	.	.	.	.	0,8	1,2	.	.	.	.	10,2	15,8	43,3	103	+ 1	10	8	10	7
		Fuchsmühl	140	.	.	.	.	.	4,1	2,2	0,3	3,2	.	0,3	1,5	1,4	.	.	.	.	.	.	.	.	.	.	0,1	0,1	0,2	.	0,1	0,1	0,2	5,0	15,8	34,6	96	- 1	15	7	13	8
		~~Harpersdorf~~ ×	~~235~~	.	.	.	.	0,2	1,6	2,1	.	1,8	.	.	0,6	2,5	1,4	0,6	.	.	.	.	.	.	.	.	0,5	1,2	0,4	0,2	.	.	1,5	6,8	16,5	37,9	95	- 2	15	9	13	10
	K.	Liegnitz	118	.	.	.	.	.	3,1	1,7	0,3	1,4	0,1	.	3,3	1,7	0,1	0,8	.	.	.	.	.	.	.	.	.	0,2	0,1	.	.	0,2	0,2	2,5	8,0	23,7	79	- 6	15	7	15	16
		Pilgramshain	260	.	.	.	.	.	2,5	1,1	.	1,4	.	0,8	3,8	5,4	1,1	0,9	.	.	.	.	.	.	.	.	0,7	1,1	0,6	.	.	0,2	.	0,2	16,0	35,8	124	+ 7	14	8	13	23
Katzbach bis Bober	Oder	Steinau	93	.	.	.	.	.	4,2	4,5	.	1,2	0,2	0,7	1,4	1,2	0,3	0,5	.	0,1	.	.	.	.	.	.	0,3	.	0,4	0,4	.	.	0,3	4,6	11,0	31,3	95	- 2	16	7	15	18
		Wohlau	116	.	.	.	.	0,3	3,5	4,7	0,1	3,0	0,1	1,0	2,6	0,5	0,3	1,0	.	.	.	.	.	.	.	.	.	.	0,1	0,4	.	0,1	0,9	3,9	16,1	38,6	110	+ 4	17	8	12	22
		Köben	92	.	.	.	.	.	4,9	3,7	.	4,2	0,2	0,4	3,2	0,2	0,5	0,3	.	.	.	.	.	.	.	.	.	.	0,2	.	.	.	0,1	2,9	9,8	30,6	83	- 6	13	6	9	21
	Bartsch	Kreisau	156	.	.	.	.	0,1	3,9	5,5	.	2,8	1,3	1,1	.	.	.	.	.	.	.	.	.	.	.	.	.	.	1,0	0,2	.	1,4	0,7	0,4	12,8	31,2	76	-10	12	8	8	15
		Groß Wartenberg	167	.	.	.	.	0,4	6,0	6,4	5,5	0,3	.	.	.	.	0,1	.	0,2	.	.	.	.	.	.	.	.	.	0,9	.	.	.	10,6	2,0	14,5	46,9	112	+ 5	11	6	10	25
		Charlottenthal	119	.	.	.	.	.	6,3	9,0	.	2,2	1,3	0,9	.	.	.	.	.	.	.	.	.	.	.	.	0,2	.	.	.	.	0,7	0,7	5,8	8,3	35,4	89	- 5	10	6	10	1
		[illegible]	105					0,1	0,9	0,9		1,0	1,6	1,0	1,0	1,1	0,6		0,6						0,1		0,1	0,6		0,0	0,2	1,8	11,6	27,0	88	0	11	0	11	06

+ Thule 185 ++ Pramsen 136 +++ Heidersdorf 183 × Falkenhain 290

Flußgebiet		Ort	Seehöhe m	1	2	3	4	5	6	7	8	9	10	11	12	13	14	15	16	17	18	19	20	21	22	23	24	25	26	27	28	29	30	31	Monatssumme mm	Monatssumme % d. Norm.	Abweichung v. d. Norm.	Zahl der Tage mit Niederschl. ≥ 0.1	Niederschl. ≥ 1.0	☀ ≥ 0.1	☒
Katzbach bis Bober	Bartsch	Trachenberg	90	·	·	·	·	·	4,0	5,6	·	1,0	0,9	1,0	1,3	0,9	·	0,2	·	·	·	·	·	·	·	·	·	0,3	·	·	0,1	1,2	3,8	10,4	30,7	86	- 5	13	8	12	19
		Winzig	180	·	·	·	·	·	4,2	5,0	·	4,1	0,2	0,9	3,0	·	1,3	·	·	·	·	·	·	·	·	·	·	0,3	·	·	·	·	0,9	2,3	12,2	34,4	104	+ 1	11	7	10	13
		Groß Saul	120	·	·	·	·	·	5,1	8,5	·	6,9	·	3,8	2,5	0,5	0,3	0,1	·	·	·	·	·	·	·	·	·	0,1	·	0,3	·	·	0,1	1,5	5,7	11,3	46,7			14	8	14	20
	Bartsch bis Faulwasser	Glogau	77	·	·	·	·	·	2,0	1,8	·	6,0	·	1,2	1,6	·	0,6	·	·	·	·	·	·	·	·	·	0,2	·	·	·	·	·	0,2	2,9	10,5	27,0	82	- 6	10	7	9	17
		Fraustadt	102	·	·	·	·	·	5,1	4,8	0,4	3,3	0,1	1,8	2,0	0,8	0,7	·	·	·	·	·	·	·	·	·	·	·	0,2	·	·	·	1,1	5,8	9,6	35,7	89	- 4	13	8	13	17
		Glogeiche	91	·	·	·	·	·	3,5	5,0	0,5	3,0	·	1,4	1,2	2,2	0,2	·	·	·	·	·	·	·	·	·	·	·	0,5	1,0	·	·	1,1	6,2	12,5	38,3			13	10	10	17
		~~Freystadt~~ +	~~103~~	·	·	·	·	0,3	5,8	3,4	0,9	·	1,6	·	2,5	0,9	0,4	0,1	·	·	·	·	·	·	·	·	·	·	0,5	·	0,2	·	0,6	9,6	9,7	36,5			14	6	12	12
	Faulwasser	Schwenten	60	·	·	·	·	·	4,0	5,7	1,3	3,5	·	2,5	1,9	0,8	0,7	0,1	·	·	·	·	·	·	·	0,1	0,1	·	0,5	0,3	0,1	0,3	0,9	5,7	7,3	35,8	97	- 1	18	8	15	22
		Schwiebus	83	·	·	·	·	·	4,0	6,9	2,1	2,7	·	2,3	3,8	1,3	·	·	·	·	·	·	·	·	·	·	·	·	0,3	0,4	0,2	0,5	0,6	9,1	4,9	39,1	97	- 1	14	9	14	21
	Faulwasser bis Bober	Züllichau	85	·	·	·	·	0,1	2,6	6,8	1,1	1,6	·	2,8	1,9	0,9	·	·	·	·	·	·	·	·	·	0,3	0,6	0,2	0,5	0,4	·	0,6	0,4	8,1	7,1	36,0	90	- 4	17	8	16	18
		Grünberg	147	·	·	·	·	0,5	4,4	6,6	1,4	2,1	0,5	2,8	0,9	1,7	·	·	·	·	·	·	·	·	·	·	0,5	·	1,1	0,4	1,1	0,3	0,8	8,8	10,8	44,7	95	- 2	17	10	17	7
		~~Griesel~~ ++	~~80~~	·	·	·	·	0,3	3,9	5,7	1,2	1,9	0,6	2,2	1,5	0,6	0,2	·	·	·	·	·	·	·	·	·	·	·	0,4	0,2	0,1	0,3	0,7	11,6	10,0	41,4	94	- 3	17	8	16	21
	Quelle bis Lomnitz	Hermsdorf (Städt.)	580	0,2	·	·	·	0,9	7,8	8,3	0,3	3,4	0,6	5,4	3,3	2,2	0,9	0,7	0,2	·	·	·	·	·	·	·	0,4	0,7	0,2	0,2	0,3	0,6	1,5	1,9	2,4	42,4	71	-18	22	8	21	27
		Neu Röhrsdorf	740	0,1	·	·	0,2	2,2	6,8	10,4	1,7	6,0	0,5	2,5	4,6	4,0	0,9	2,4	0,6	·	·	·	·	·	·	0,2	2,4	2,5	0,8	0,2	·	1,0	3,4	4,2	16,0	73,6			23	15	22	31
		Landeshut	442	·	·	·	·	0,5	5,7	9,1	1,7	1,6	0,2	1,9	4,0	1,7	0,2	2,3	0,1	0,1	·	·	·	·	·	·	1,8	1,9	0,4	·	·	0,2	2,0	3,2	10,5	49,1	105	+ 2	20	13	16	26
		~~Giesmannsdorf~~ x	~~550~~	·	·	·	·	·	4,1	5,8	12,1	3,2	0,2	0,9	5,6	3,0	0,8	1,6	0,6	·	·	·	·	·	·	·	2,4	2,0	0,8	0,2	0,2	0,1	2,7	5,7	16,3	68,3	163	+26	20	12	20	28
		Gottesberg	600	0,5	·	·	·	0,7	5,8	5,7	·	3,7	·	0,1	5,8	6,0	1,0	2,1	0,5	·	·	·	·	·	·	·	2,8	2,9	0,6	·	0,5	0,5	·	3,9	13,6	56,7	124	+11	18	11	15	27
	Lomnitz	Hasenbaude	1077	·	·	·	·	0,2	4,0	6,9	3,5	6,2	0,7	2,6	4,4	9,7	1,8	5,3	·	·	·	·	·	·	·	0,3	1,9	3,3	0,7	0,8	0,4	0,2	1,6	3,3	10,7	68,5	76	-21	21	14	21	31
		Schneekoppe	1602	5,2	·	·	·	1,8	11,7	14,9	8,5	8,5	5,9	15,2	11,4	28,6	13,1	14,1	2,2	·	·	·	·	·	·	4,6	11,6	12,3	10,9	5,8	2,2	5,1	8,8	8,7	4,8	215,9	254	+131	23	23	23	8
		~~Krummhübel~~ xx	~~650~~	1,1	·	·	·	1,2	4,3	6,7	0,4	1,4	·	3,3	3,9	6,0	1,7	2,9	·	·	·	·	·	·	·	0,6	2,3	1,9	1,0	0,3	0,4	0,4	0,5	0,4	7,9	48,6	100	0	21	14	21	28
		Arnsdorf	443	·	·	·	·	·	2,7	1,4	0,1	1,0	·	0,2	2,6	4,9	1,1	3,4	·	·	·	·	·	·	·	·	1,0	1,5	0,6	0,5	·	·	·	0,5	7,9	29,4	67	-15	15	10	13	28
		Forstbauden	900	0,5	·	·	·	0,5	7,5	4,2	0,7	3,5	0,4	0,4	7,2	8,3	1,8	3,3	·	·	·	·	·	·	·	·	2,5	1,6	0,9	1,1	0,5	0,4	·	1,8	7,5	54,6	94	- 3	20	12	20	31
	B.	Hirschberg	347	·	·	·	·	·	2,3	1,8	2,5	1,5	0,1	0,1	2,0	1,5	1,0	2,5	0,2	·	·	·	·	·	·	0,5	3,0	2,0	2,3	3,0	0,1	·	1,0	3,5	8,5	39,4	99	- 1	20	15	20	26
	Gr. Zack.	Schreiberhau	643	0,5	·	·	·	0,4	14,7	13,9	5,4	6,8	0,6	7,1	1,0	6,2	2,0	1,9	0,5	·	·	·	·	·	·	·	2,3	3,6	0,5	1,2	·	·	2,2	16,3	21,7	108,8	116	+15	20	15	20	31
		Schneegrubenbde.	1490	0,9	·	·	0,2	1,9	6,4	4,2	8,8	6,7	2,7	6,2	4,4	14,2	5,8	2,4	0,6	·	·	·	·	0,2	0,5	7,9	2,6	1,4	1,8	0,5	1,0	3,4	7,6	4,3	96,6	95	- 5	25	19	17	31
		Hain	535	0,2	·	·	·	0,2	12,4	12,5	2,1	2,9	0,1	2,3	2,5	7,4	1,6	2,8	·	·	·	·	·	·	·	·	1,8	2,3	0,8	0,8	1,2	1,5	·	2,8	9,4	67,6	117	+10	20	15	19	30
	Gr. Zacken bis Sprotte	Johnsdorf	430	·	·	·	0,4	·	3,4	1,9	2,6	3,3	·	0,2	2,1	4,2	·	0,5	·	·	·	·	·	·	·	·	2,8	2,1	1,5	·	·	·	3,1	9,7	20,1	57,9	95	- 3	15	12	14	27
		Lähn	230	·	·	·	·	·	3,7	3,0	1,1	2,4	0,2	0,2	1,4	2,7	0,7	·	·	·	·	·	·	·	·	·	1,4	0,8	1,4	·	·	·	1,5	10,8	19,0	50,3	112	+ 5	15	11	12	17
		Bunzlau	207	·	·	·	0,2	12,3	·	4,7	1,0	0,4	0,2	·	1,9	4,0	0,2	·	·	·	·	·	·	·	·	·	2,0	4,1	0,6	0,7	·	0,1	1,2	7,1	17,0	57,7	126	+12	17	10	17	22
		~~Buderhaus~~ *	~~141~~	·	·	·	·	0,2	3,8	4,3	2,3	1,5	0,4	0,5	0,6	2,1	·	·	·	·	·	·	·	·	·	·	·	·	0,2	0,4	·	0,4	0,8	4,7	13,4	35,6	87	- 5	15	7	12	18
	Sprotte	Heerwegen	183	·	·	·	·	·	4,8	6,0	1,3	1,2	·	·	2,5	1,0	0,5	0,3	·	·	·	·	·	·	·	·	·	·	0,7	·	·	·	1,0	7,3	12,4	39,0	98	- 1	12	9	12	19
		Kotzenau	148	·	·	·	·	0,1	5,2	15,3	2,1	2,3	0,9	0,6	0,5	1,1	·	0,4	·	·	·	·	·	·	·	·	0,1	·	0,3	0,7	·	0,3	1,3	10,4	12,7	54,3	126	+11	17	8	15	12
		Buchendamm	133	·	·	·	·	0,6	5,2	4,9	1,2	1,0	·	0,3	0,5	1,2	0,2	0,6	·	·	·	·	·	·	·	·	0,1	·	0,4	·	·	·	0,6	5,9	16,8	39,5	124	+ 8	15	7	15	17
		Dalkau	142	·	·	·	·	·	2,4	5,6	0,5	3,9	0,1	0,7	0,6	1,5	0,2	0,2	·	·	·	·	·	·	·	·	0,1	·	0,3	·	·	0,3	0,6	4,3	13,1	34,4			16	6	12	19
	Quels	Flinsberg, Bad	475	Beobachtungen fehlen																																					
		Giehren	530	·	·	2,1	1,3	1,2	3,0	1,0	2,0	1,0	·	·	2,0	3,0	1,0	0,5	·	·	·	·	·	·	·	·	1,0	1,0	1,0	0,5	·	·	·	15,0	20,0	56,6	95	- 3	17	15	17	21
		Greiffenberg	338	0,6	·	·	0,1	0,2	3,3	2,8	2,4	1,6	·	·	2,3	2,9	0,8	·	·	·	·	·	·	·	·	·	1,0	0,5	1,8	0,8	0,2	·	2,5	15,0	25,2	64,0	128	+14	18	11	16	26
		Lauban	270	·	·	·	·	0,8	4,9	4,7	3,4	1,8	0,1	0,8	2,4	2,3	0,7	1,1	·	·	·	·	·	·	·	·	0,3	0,2	0,5	0,6	0,3	0,4	1,2	7,2	16,1	51,8	96	- 2	20	10	20	20
		Hagendorf	300	·	·	·	·	0,2	2,1	1,4	2,6	1,9	·	0,2	0,9	3,8	0,7	·	0,5	·	·	·	·	·	·	·	0,8	0,6	1,2	0,2	0,1	·	1,5	10,0	18,4	47,1			18	9	17	29
		~~Prinzdorf~~ **	~~165~~	0,8	·	·	·	0,5	1,8	3,9	5,2	2,0	·	0,1	1,4	0,4	0,9	4,5	0,1	·	·	·	·	·	·	·	0,6	0,3	0,4	0,3	0,5	0,1	0,2	6,6	16,0	46,6	96	- 2	21	8	18	16
	Großer Hammerbach	Kohlfurt	193	0,5	0,3	0,1	0,1	1,0	5,9	5,8	2,5	3,8	0,1	0,1	2,5	1,5	1,5	·	0,2	0,2	0,2	·	·	·	·	·	0,2	·	0,1	0,3	0,5	·	1,8	7,9	18,0	55,1	99	- 1	24	11	8	23
		Rauscha	151	0,1	·	0,1	·	0,5	5,2	4,4	2,2	1,7	0,4	0,5	1,8	2,0	·	·	·	·	·	·	·	·	·	·	0,3	0,1	·	0,6	·	0,3	1,6	8,0	19,7	49,7	94	- 3	18	9	12	19
		Groß Selten	155	·	·	·	1,5	2,2	3,8	2,5	1,4	3,8	1,3	2,4	0,9	1,4	·	·	·	·	·	·	·	·	·	·	·	0,2	1,6	1,9	0,2	0,6	1,3	3,7	19,8	50,5	110	+ 5	18	14	17	11
		Seifersdorf	175	·	·	·	·	0,2	6,3	7,0	1,4	1,4	0,8	2,0	3,0	1,8	0,2	·	·	·	·	·	·	·	·	·	0,1	·	1,0	0,3	0,1	0,2	1,5	7,8	13,0	48,1	105	+ 2	18	11	16	23
	Bob.	Briesnitz	110	·	·	·	·	0,5	3,5	5,3	1,3	2,3	·	1,5	·	3,0	·	·	·	·	·	·	·	·	·	·	0,1	·	·	·	·	·	1,5	8,5	13,0	40,5	85	- 7	11	9	9	6
		Buchelsdorf	125	·	·	·	·	0,2	5,4	7,2	0,2	1,1	·	2,4	2,1	1,6	0,5	·	·	0,1	·	·	·	·	·	·	·	0,1	0,6	0,5	0,3	0,5	1,0	7,8	14,7	46,3	100	0	18	9	17	23
O.	O.	Crossen	45	·	·	·	·	0,5	5,5	6,0	1,9	1,7	0,4	2,5	2,7	1,3	·	·	·	·	·	·	·	·	·	·	·	·	0,9	1,5	0,3	0,3	0,8	5,9	11,1	43,3			16	10	11	6

Bober

+	Bergenwald	85	x	Mittel - Konradswaldau	502	*	Sprottau	121
++	Rothenburg	65	xx	Schmiedeberg	500	**	Naumburg a. Au.	208

Flußgebiet	Ort	Seehöhe m	1	2	3	4	5	6	7	8	9	10	11	12	13	14	15	16	17	18	19	20	21	22	23	24	25	26	27	28	29	30	31	Monatssumme mm	Monatssumme % d. Norm.	Abweichung v. d. Norm.	Zahl der Tage mit Niederschl. ≥ 0,1	≥ 1,0	≥ 10,0	☒
Lausitzer Neiße	Gablonz a. d. N.	495	.	.	0,2	0,1	1,8	17,0	23,7	3,2	3,5	2,2	7,5	2,9	0,4	0,4	0,3	0,1	0,1	0,1	0,1	.	.	0,1	0,2	0,3	0,4	0,8	1,7	5,8	7,7	20,5	102,1	144	+31	27	13	2	0
Quelle bis Mand.	Jeschken	1010	.	.	.	5,1	14,9	17,5	18,0	.	9,8	8,1	13,2	5,1	8,5	1,0	.	.	.	.	.	.	.	.	1,0	.	.	4,5	8,6	.	9,3	15,0	144,6			16	16	16	2	8
	Reichenberg	407	.	.	0,1	.	0,9	13,2	24,9	3,0	2,4	2,9	6,0	4,3	2,2	0,6	0,3	.	.	.	.	.	.	.	0,7	0,1	1,1	1,8	0,1	0,6	2,4	5,3	15,7	88,6	130	+21	21	13	2	1	7
	Obersdorf	490	.	.	.	.	.	9,5	7,4	1,0	2,3	3,7	4,6	3,0	2,9	3,2	2,5	.	.	.	.	.	.	2,0	0,9	0,7	0,8	1,5	2,0	0,5	0,4	10,2	9,0	68,1	131	+16	20	15	2	0	0
	Freudenhöhe	381	.	.	.	.	0,2	10,6	12,0	3,8	2,3	.	5,0	4,6	3,2	1,7	.	.	.	.	.	.	.	.	.	.	1,8	1,5	0,3	.	0,7	6,7	11,2	66,2	127	+14	16	12	2	1	6
Mandau	Waldorf	393	0,2	.	.	.	1,5	5,4	8,1	2,4	2,5	2,0	2,3	1,9	4,2	2,3	0,6	.	.	.	.	.	.	.	0,2	0,8	1,2	1,1	.	.	1,3	4,6	13,6	57,2	94	- 4	19	15	1	0	0
	Schönlinde	422	.	.	.	0,3	1,1	5,9	1,2	.	10,8	15,0	0,9	3,9	8,2	.	.	.	.	.	.	.	.	2,0	0,9	0,7	0,8	1,5	2,0	0,5	.	5,1	13,5	8,3	74,2			12	10	2	0	0
	Oybin	415	0,0	.	0,0	.	0,4	13,4	19,4	5,8	2,0	3,6	9,3	7,4	3,9	2,4	0,8	.	.	.	.	.	.	.	0,9	0,6	1,3	1,3	0,9	0,6	0,4	10,3	12,9	97,6	128	+22	20	13	2	0	0
	Zittau	240	0,1	.	0,0	.	0,2	11,4	14,5	1,4	2,0	3,0	2,9	4,6	2,2	2,1	0,9	.	.	.	.	.	.	.	0,3	0,5	0,6	0,8	0,2	0,1	1,1	4,8	11,8	65,5	128	+15	21	12	1	0	0
	Hirschfelde +	222	.	.	0,0	.	0,9	6,5	7,0	0,0	4,1	1,6	1,3	4,5	1,4	0,7	1,9	.	.	.	.	.	.	.	0,4	0,2	0,7	1,0	0,4	0,0	1,2	4,0	12,7	50,5	94	- 3	18	12	1	0	0
	Reichenau	253	0,0	.	.	.	0,2	7,1	7,3	0,9	1,7	0,8	0,7	4,0	2,2	0,7	0,3	0,0	.	.	.	.	.	.	.	0,6	0,3	0,7	1,2	0,8	0,5	0,7	2,7	9,6	43,0	93	- 3	20	8	2	0	0
	Bullendorf	350	0,0	.	.	0,0	.	1,6	2,9	1,4	0,6	0,2	.	4,2	2,3	0,1	.	.	.	.	.	.	.	.	.	1,6	.	1,8	0,0	1,1	.	2,3	13,1	33,2			13	10	1	0	0
Mandau bis Lubst	Oberstrahwalde	362	0,2	.	.	.	0,7	9,4	7,6	1,7	2,3	2,2	1,6	3,3	3,5	2,0	0,6	0,2	.	.	.	.	.	.	0,3	1,0	0,3	0,8	0,4	0,2	1,3	3,1	12,2	54,9	106	+ 3	22	13	2	0	0
	Schönberg	215	.	.	.	.	1,0	4,1	4,4	2,1	1,7	0,1	0,7	4,6	2,4	0,9	2,0	.	.	.	.	.	.	.	0,5	.	0,7	.	0,3	0,2	.	4,0	14,5	44,2	94	- 3	17	10	1	5	0
	Görlitz	211	.	.	0,1	.	1,3	6,7	8,3	1,3	0,2	.	1,7	3,5	2,4	.	.	.	.	.	.	.	.	.	0,7	1,6	1,9	0,8	0,8	.	.	5,0	16,0	52,3	100	0	16	11	1	6	0
	Lichtenberg	230	.	.	0,2	0,3	2,0	15,6	8,5	7,0	1,9	.	0,4	6,4	2,7	2,0	2,8	.	.	.	.	.	.	.	1,4	3,9	5,3	3,6	3,1	5,1	1,5	5,0	2,9	81,6			21	18	2	1	3
	Gelblach	160	.	.	.	.	.	9,8	4,3	3,2	.	.	1,7	0,3	3,5	.	.	.	.	.	.	.	.	.	.	.	0,4	0,2	.	.	1,8	7,5	20,0	52,7	96	- 2	11	8	2	1	6
	Muskau	117	.	.	.	0,2	0,3	11,1	9,7	1,0	0,6	1,3	1,3	1,1	1,5	0,4	.	.	.	.	.	.	.	.	.	0,4	0,5	0,6	5,0	0,2	1,5	8,8	39,7	79,2	155	+28	19	11	1	1	3
	Forst	75	.	.	0,2	.	0,1	5,8	5,3	1,0	1,0	0,5	1,5	0,9	0,5	.	.	.	.	.	.	.	.	.	.	.	1,1	.	0,2	.	0,6	14,2	10,0	42,9	100	0	15	8	1	3	1
Lubst	Sommerfeld	85	.	.	.	.	.	6,0	8,3	0,2	1,0	.	1,1	2,0	1,5	.	.	.	.	.	.	.	.	0,0	0,0	.	1,1	0,1	.	.	0,7	7,8	13,2	43,0	92	- 4	12	9	2	0	0
	Kanig	65	.	.	.	.	.	5,3	4,5	1,9	0,3	0,9	1,4	1,3	0,9	0,3	.	.	.	.	.	.	.	.	.	.	1,2	.	.	.	.	14,5	10,0	42,5	100	0	12	8	2	1	0
	Guben	46	0,0	.	0,0	0,0	0,0	5,5	4,4	1,1	0,5	0,8	2,2	2,3	1,3	0,5	.	0,0	.	.	.	.	.	0,0	0,0	0,0	1,0	0,0	0,5	0,1	0,5	6,9	15,1	42,7	90	- 5	15	9	1	7	0
Lausitzer Neiße bis Warthe	Ziebingen	51	.	.	.	.	.	3,5	10,0	2,5	0,5	1,8	1,9	1,3	2,6	.	.	.	.	.	.	.	.	.	.	.	0,9	.	1,3	.	.	8,1	8,1	42,5	107	+ 3	12	10	2	9	7
Oder	Müllrose	42	.	.	.	.	0,3	12,3	4,5	2,6	1,4	0,5	5,5	2,7	1,5	0,5	.	.	.	.	.	.	.	.	0,0	0,0	1,2	0,2	0,2	0,2	0,1	12,0	8,9	74,6	198	+37	17	10	1	5	8
	Sternberg	95	.	.	.	.	0,3	4,6	4,6	1,5	3,8	0,4	2,3	2,3	0,1	.	.	.	0,1	.	.	.	.	.	.	.	1,0	0,5	0,5	0,6	1,3	7,7	5,6	38,2	81	- 9	17	10	1	5	2
	Frankfurt a. d. Oder (Stadtgart.)	59	0,0	.	.	.	0,2	8,8	8,9	1,6	1,6	0,4	1,9	3,1	1,6	0,1	.	.	.	0,0	0,0	.	.	.	.	.	0,5	0,6	0,5	0,2	0,7	11,4	7,2	49,3	114	+ 6	17	9	1	7	9
	Küstrin	21	.	.	.	0,0	0,1	5,4	6,1	1,2	1,0	0,1	1,1	1,6	2,6	0,0	.	.	.	.	.	.	.	.	.	0,0	0,9	0,5	0,5	0,0	0,2	0,9	4,7	26,9	68	-15	15	8	1	2	0
Quelle bis Netze	Kirchlinden	198	.	.	.	.	.	3,0	6,1	.	3,2	1,3	0,2	.	.	.	.	.	0,2	0,1	.	.	.	.	.	0,3	.	0,4	.	0,3	0,4	2,2	7,8	7,8	33,3	95	- 2	14	7	1	4	0
	Wierzebaum	63	.	.	.	.	0,5	3,7	7,3	2,4	3,7	.	3,2	7,2	.	.	.	.	.	.	.	.	.	.	.	.	1,1	.	.	0,6	1,4	4,9	1,0	37,0	76	- 2	12	10	1	0	0
	Keilhensee	43	.	.	.	.	0,0	1,0	6,1	.	2,2	3,5	4,0	11,0	.	.	2,5	.	.	.	4,0	.	.	.	.	.	4,0	0,5	.	.	5,0	3,0	0,5	47,3	112	+ 5	14	12	2	8	6
	Dürlettel	101	.	.	.	.	.	4,1	5,2	3,1	5,3	.	4,6	3,0	1,2	.	0,2	.	.	.	.	.	.	.	.	.	0,7	1,2	0,6	0,7	1,1	7,0	3,1	41,1	132	+10	15	11	1	3	1
	Blesen	40	.	.	.	.	.	3,1	3,4	0,9	4,0	.	2,1	1,3	1,3	.	.	0,0	.	.	.	.	.	.	.	.	0,2	0,1	0,0	0,0	0,1	5,8	1,2	25,5	72	-10	12	6	1	8	0
Netze, Küddow u. Lobsonka	Dobrin	158	.	.	.	.	1,5	1,7	1,4	1,7	1,0	1,0	1,5	0,6	.	.	.	.	.	.	.	.	.	.	.	.	.	.	.	1,0	1,3	2,0	6,4	3,5	24,6	63	-16	13	12	2	5	0
	Neustettin	139	.	.	.	.	2,8	3,2	6,0	2,0	2,4	.	1,9	0,9	0,1	0,3	.	.	.	.	.	.	.	.	.	.	0,7	.	.	0,8	0,7	8,0	10,1	4,5	44,4	94	- 3	15	9	1	5	0
	Gr. Kazzenburg +	162	.	0,1	0,4	.	1,7	2,8	4,2	1,3	0,6	.	1,3	0,8	0,7	.	.	.	.	.	.	.	.	.	.	.	0,9	.	0,8	0,9	0,8	10,2	.	36,5			15	7	1	2	4
	Ratzebuhr	128	0,0	.	0,0	.	1,3	4,2	3,9	2,7	0,7	0,1	2,0	1,0	0,0	0,0	.	.	.	.	.	.	.	.	.	0,0	0,5	0,0	0,7	1,1	2,4	5,7	0,5	27,8	68	-13	14	9	1	3	1
	Jastrow	107	.	.	0,1	.	0,3	4,5	3,3	3,4	1,4	.	3,0	1,5	0,3	0,2	0,2	.	.	.	.	.	.	.	.	.	0,5	.	0,5	2,0	6,2	4,2	0,8	32,2	70	-14	16	9	1	4	1
	Hasenfier	143	.	.	0,5	.	1,1	4,1	3,0	3,5	2,1	.	2,5	0,6	.	.	.	.	.	.	.	.	.	.	.	.	0,5	.	0,7	0,6	3,0	5,6	0,5	28,3			14	8	1	2	1
	Pielburg	140	.	.	0,0	.	1,9	3,7	4,5	3,3	3,6	0,6	1,9	1,4	.	.	.	0,1	.	0,1	.	.	.	.	0,0	0,0	0,5	.	1,3	0,5	3,1	6,5	0,4	33,4	69	-15	16	10	1	6	1
	Deutsch Krone	118	.	.	0,1	.	2,4	3,6	4,4	2,2	6,4	0,0	2,1	3,0	0,7	0,0	.	.	.	.	.	.	0,0	.	0,0	.	0,8	0,0	0,9	1,2	2,9	10,0	0,4	41,1	87	- 6	15	10	1	2	1
	~~Krojanke~~ +++	~~104~~	.	0,4	.	.	2,1	3,2	5,3	2,3	2,7	.	3,0	.	.	.	.	.	.	.	.	.	.	.	.	.	0,8	.	1,3	1,1	2,6	3,4	0,5	28,7	71	-12	13	10	1	9	1
	Schneidemühl	57	.	.	0,1	0,1	0,5	1,0	1,0	.	3,1	.	2,2	1,2	.	.	.	.	.	.	.	.	.	.	.	.	0,3	.	1,1	0,1	0,8	1,1	0,1	12,7	35	-24	14	7	1	0	2
N. Netze, Drage	Scharnikau	50	.	.	.	.	0,9	2,7	2,0	4,1	2,5	1,6	1,8	1,3	0,8	.	.	.	.	.	.	.	.	.	.	.	.	.	1,1	0,1	1,5	0,2	0,6	2,8	.	24,0	65	-13	13	10	1	8	2
	Dramburg	123	.	.	.	0,1	2,6	3,4	3,3	2,1	4,5	0,5	2,1	2,5	0,3	0,2	.	0,2	.	.	.	.	.	.	.	0,2	0,6	.	0,7	0,6	2,7	8,5	1,1	36,2	75	-12	19	10	1	6	1
	Henkendorf	120	.	.	.	.	.	7,9	2,5	4,1	3,7	1,7	1,8	0,6	.	.	.	.	.	.	.	.	.	.	.	.	.	.	.	.	6,3	9,7	2,9	41,2	84	- 8	10	9	1	8	1
	Krumpohl	100	.	.	.	.	1,8	2,1	7,6	7,8	5,9	.	3,7	0,9	.	.	.	.	.	.	.	.	.	.	.	.	0,2	.	1,6	1,4	7,3	5,2	1,6	48,3	106	+ 3	14	12	1	0	2
	Klosterfelde	59	.	.	.	0,2	.	.	.	.	.	.	.	.	.	.	.	.	.	.	.	.	.	.	.	.	.	.	.	.	.	.	.	.	.	.	.	.	.	.

+ Ostritz 205 ++ Stepan 163 +++ Flatow 115

Flußgebiet		Ort	Seehöhe m	1	2	3	4	5	6	7	8	9	10	11	12	13	14	15	16	17	18	19	20	21	22	23	24	25	26	27	28	29	30	31	Monatssumme mm	% d. Mittl.	Abweichung v. d. Norm.	Zahl der Tage mit Niederschl. ≥0.1	≥1.0	≥0.1	☒
Warthe	Netze	Driesen +	31	·	·	·	·	·	4.2	4.0	6.2	4.3	·	3.9	5.6	·	·	·	·	·	·	·	·	·	·	·	·	0.2	0.2	0.5	·	2.5	7.5	0.6	39.7			12	8	11	16
		Friedeberg	75	·	·	0.0	·	0.2	3.6	3.0	3.9	2.8	5.1	3.5	2.3	2.3	·	·	·	0.0	·	·	·	·	·	0.0	·	0.3	0.2	0.7	0.0	1.4	10.0	0.9	40.2	83	- 8	15	10	14	21
	Netze bis Mündung	Landsberg a. d. W.	68	·	·	·	·	0.4	4.9	7.6	4.9	2.4	0.3	3.6	3.7	1.0	·	·	·	·	·	·	·	·	·	·	·	·	2.2	·	0.9	0.1	0.7	9.3	1.1	43.1	98	- 1	15	10	6	3
		Zielenzig	70	·	·	·	·	·	5.2	7.4	3.6	2.4	0.9	2.3	1.2	·	·	·	·	·	·	·	·	·	·	·	·	1.5	0.2	0.4	0.4	1.3	10.4	3.7	40.9	85	- 7	14	10	12	7
		Kriescht	19	·	·	·	·	0.0	5.9	6.2	0.9	0.6	0.4	1.9	1.5	1.2	·	·	·	·	·	·	·	·	·	·	·	·	1.5	0.3	0.4	0.4	0.4	9.7	1.4	32.7	85	- 6	15	8	13	19
Warthe bis Mündung	Oder	Soldin	76	·	·	0.1	·	0.2	6.2	5.6	5.0	4.3	0.5	2.0	3.2	2.1	0.2	·	·	·	·	·	·	·	·	·	·	1.1	0.4	1.1	0.2	0.4	7.2	0.2	40.0	95	- 2	18	10	14	19
		Berneuchen	44	·	·	0.1	0.1	0.7	6.8	5.2	3.0	3.6	0.8	1.7	3.9	2.1	0.2	·	·	·	·	·	·	·	·	·	·	0.6	0.6	0.7	0.2	0.5	6.1	1.1	38.0	95	- 2	19	9	13	20
		Grüneberg	69	·	·	·	·	0.2	4.2	4.5	3.8	1.8	0.3	0.8	6.6	1.1	1.4	·	·	·	·	·	·	·	·	·	·	1.0	0.1	0.9	·	0.1	4.2	2.9	33.9	90	- 4	16	10	11	7
	Alte Oder	Müncheberg	60	0.0	0.0	0.0	·	0.1	8.3	12.5	1.1	1.3	0.3	1.5	0.7	1.4	0.9	0.1	·	·	0.1	·	·	0.1	·	·	·	0.3	0.5	0.3	0.5	0.3	9.6	6.6	46.5	112	+ 2	20	8	13	17
		Wriezen	8	·	·	·	0.0	·	6.4	6.8	3.1	0.2	0.1	0.1	3.6	1.5	0.3	·	·	·	·	·	·	·	·	·	·	0.3	0.5	0.1	·	0.3	7.7	2.5	33.5	81	- 8	15	7	12	7
		Kienitz (Amt)	9	·	·	·	·	·	5.0	6.7	2.6	1.4	0.5	3.9	3.5	1.3	·	·	·	·	·	·	·	·	·	·	·	1.0	0.6	1.2	·	0.6	3.6	0.5	33.4	83	- 7	14	11	8	3
		Eberswalde	42	·	0.0	0.0	0.0	0.4	7.2	7.2	3.4	1.3	0.4	1.0	3.5	1.2	0.9	·	·	·	·	·	·	·	·	0.0	0.0	0.0	0.3	0.0	0.4	0.1	1.0	7.5	2.8	36.8	82	- 8	16	10	19	19
	Weise	Friedrichswalde	85	·	·	·	0.1	0.1	7.8	8.0	11.8	2.2	0.9	1.0	3.2	2.2	1.9	·	·	·	·	·	·	·	·	·	·	·	·	0.0	0.7	0.1	0.4	4.6	3.0	48.0	102	+ 1	16	10	13	19
		Angermünde	55	·	·	0.2	·	0.2	6.6	6.5	6.8	2.4	0.2	1.1	3.2	2.5	1.3	·	·	·	·	·	·	·	·	·	·	0.2	0.3	0.5	·	0.3	5.3	0.8	38.4	86	- 6	17	9	15	8
		Gramzow	65	·	·	·	·	·	1.9	6.3	3.8	1.0	·	1.6	1.6	0.4	0.3	0.5	·	·	·	·	·	·	·	·	·	·	·	·	0.7	·	·	3.4	·	21.5	50	-22	11	7	9	1
	Oder	Gartz	5	·	·	·	·	·	2.0	3.9	2.3	0.4	·	0.2	2.2	2.2	·	·	0.1	·	·	·	·	·	·	·	·	·	0.6	·	0.9	·	3.8	·	·	18.6	51	-18	11	6	6	4
		Bahn	50	·	·	·	·	0.3	8.3	5.4	4.6	0.4	3.2	3.6	3.2	1.4	·	·	·	·	·	·	·	·	·	·	·	0.9	0.1	0.4	·	1.3	2.4	0.5	36.0	95	- 2	15	9	11	19
		Stettin (Stadt)	34	·	·	0.1	·	1.0	4.3	4.5	2.3	10.9	·	2.5	1.1	1.3	1.1	·	0.1	·	·	·	·	·	·	·	0.0	0.2	0.2	0.9	·	0.6	3.6	·	34.7	73	-13	16	10	13	17
	Plöne	Berlinchen	64	·	·	·	0.1	0.1	3.9	·	3.7	3.9	0.3	2.2	4.9	0.4	·	·	·	·	·	·	·	·	·	·	·	1.9	·	0.5	·	2.5	8.3	·	32.7	79	- 9	13	8	10	18
		Pyritz	40	·	·	0.1	·	0.2	5.3	1.8	2.0	4.6	0.2	1.8	1.7	3.5	0.2	0.1	·	·	·	·	·	·	·	·	·	0.7	0.2	0.6	·	0.4	4.8	0.2	28.4	72	-11	18	8	14	20
	Ihna	Butow	90	·	·	·	·	3.4	4.5	6.2	8.6	3.2	2.6	1.7	0.4	2.7	·	·	0.2	·	·	·	·	·	·	·	0.5	0.8	0.2	0.7	0.3	4.8	10.2	0.5	51.5	108	+ 3	18	10	15	22
		Arnswalde	55	·	·	·	·	2.9	6.4	1.8	3.9	12.1	0.7	3.1	2.0	0.8	·	·	0.5	·	·	·	·	·	·	·	·	1.1	·	·	·	4.3	8.1	1.4	49.1	111	+ 5	14	11	13	21
		Voßberg	85	·	·	0.1	·	2.3	5.5	5.2	3.2	7.3	0.2	3.2	2.8	1.2	·	·	0.3	·	·	·	·	·	·	·	0.2	0.5	0.2	1.0	0.4	3.6	7.8	1.0	46.0	85	- 8	19	12	15	19
		Stargard	28	·	·	0.0	0.0	1.4	3.8	2.8	2.8	5.6	0.2	1.5	1.2	2.1	0.0	·	0.2	·	·	·	·	·	·	·	0.0	0.5	0.1	0.5	0.0	0.7	4.1	0.0	27.5	61	-18	15	9	16	17
		Gollnow	16	·	·	·	·	3.8	7.3	9.9	2.0	1.3	0.0	3.1	1.2	0.3	·	·	·	·	·	·	·	·	·	0.2	0.4	·	·	0.1	·	·	2.0	0.1	31.7	67	-16	13	8	10	17

Von der Oder bis zur dänischen Grenze

Stettiner Haff	H.	Neuhaus (Kr. Randow)	18	·	·	0.2	·	2.8	3.5	4.7	3.5	12.1	·	2.5	0.8	1.7	1.2	·	·	·	·	·	·	·	·	·	·	0.2	·	0.8	·	0.8	5.2	·	40.0	89	- 5	14	8	8	18
	Uecker	Prenzlau	33	·	·	0.3	·	0.2	3.2	5.2	4.3	0.6	0.0	1.4	0.5	1.7	0.3	·	·	·	·	·	·	·	·	·	·	·	·	·	·	0.2	3.0	·	21.1	53	-19	12	6	9	16
		Schönhausen	108	·	·	·	·	0.2	2.2	4.1	3.2	2.1	·	0.6	0.6	4.1	1.2	·	·	·	·	·	·	·	·	·	·	·	·	·	·	3.2	1.8	·	23.3	46	-27	11	8	8	16
		Pasewalk	14	·	·	1.2	·	1.1	1.7	5.9	3.1	1.6	1.2	1.2	0.8	2.2	·	·	·	·	·	1.6	·	·	1.4	·	·	·	·	·	1.4	2.1	·	·	26.5	60	-18	14	13	8	18
		Ückermünde	2	·	·	·	·	0.9	4.0	5.7	4.6	·	·	2.2	·	2.2	4.3	·	·	·	·	·	·	·	·	·	·	·	·	1.0	·	·	6.6	·	37.2	77	-11	10	9	5	14
	Haff	Misdroy	7	·	·	0.0	·	1.8	2.4	6.7	2.5	8.5	·	1.2	0.3	4.1	2.0	2.1	2.6	·	·	·	·	·	·	·	·	0.6	0.1	0.9	·	0.6	3.5	0.2	40.1	78	-11	17	11	5	16
		Kölpinsee	1	·	·	·	·	2.8	3.6	6.4	3.6	4.4	·	2.3	2.6	4.1	0.8	·	·	·	·	·	·	·	·	·	·	0.5	·	1.3	·	·	6.0	·	38.4	79	-10	12	10	2	16
	Peene	Vollrathsruhe	97	·	·	0.4	·	2.4	3.6	8.1	4.6	1.3	·	1.8	·	0.9	0.9	·	·	·	·	·	2.1	·	·	·	·	·	·	3.1	·	1.5	6.1	0.2	37.0	68	-17	14	10	12	10
		Dargun	15	·	·	·	·	·	5.4	6.7	4.1	0.5	·	1.4	·	1.3	0.8	·	·	·	·	·	·	·	·	·	0.2	0.1	0.2	1.6	·	0.6	8.3	·	31.2	65	-17	13	7	9	5
		Vorheide	112	·	·	0.6	0.2	0.2	4.3	6.5	6.0	1.0	·	1.7	0.5	3.7	1.0	·	·	·	·	·	·	·	·	·	·	·	0.0	1.0	·	0.1	9.0	0.2	36.0	75	-12	15	9	12	15
		Neubrandenburg	17	·	·	·	·	0.0	4.5	7.1	2.9	1.3	0.0	1.1	0.5	0.7	0.8	·	·	·	·	·	·	·	·	·	·	0.0	0.0	1.0	0.0	0.1	3.9	0.2	24.1	51	-23	12	7	9	4
		Tribsees	5	·	·	0.7	·	0.7	5.2	7.8	3.0	1.2	0.1	1.2	0.2	3.0	·	·	·	·	·	·	0.0	·	·	·	·	0.2	0.2	0.5	0.9	0.1	0.5	6.5	0.1	33.1	64	-19	18	7	11	8
		Gützkow	18	1.2	·	·	·	0.4	·	8.0	9.0	4.0	·	·	·	2.8	0.6	·	·	·	·	·	·	·	·	·	·	0.3	6.1	·	·	5.7	·	·	38.1	85	- 7	10	7	6	4
		Anklam	5	1.1	·	·	·	0.6	3.6	4.3	3.4	2.1	·	1.1	0.3	2.3	0.3	0.0	0.0	·	·	·	·	·	·	·	0.0	0.0	0.0	0.6	·	0.2	5.9	0.0	25.8	57	-20	13	8	7	15
		Wolgast	8	·	·	·	·	4.9	4.1	6.8	2.2	4.3	·	1.2	·	0.2	4.9	·	·	·	·	·	·	·	·	·	·	·	1.1	1.0	·	·	5.7	0.1	36.5	72	-14	12	10	9	13
Vorpommersche Mecklenbg. Küste	O.	Greifswald	5	2.0	·	·	·	1.4	8.1	2.4	1.8	1.5	1.1	0.7	·	4.7	1.8	·	0.0	·	·	·	·	·	·	·	·	·	1.3	0.8	·	1.8	6.3	0.2	35.9	69	-16	15	12	8	21
	Strelasund, Rügen	Putbus	50	2.2	·	2.1	·	1.2	5.7	8.5	1.8	3.7	·	1.6	2.2	6.8	0.5	0.2	·	·	·	·	·	·	·	·	·	1.2	2.0	0.7	0.9	3.6	3.9	48.8	89	- 6	18	14	11	16
		Altenkirchen	20	0.2	0.5	·	·	3.2	9.8	6.4	0.8	0.4	2.8	4.2	·	·	·	0.9	·	0.1	·	0.6	·	·	·	·	·	·	·	1.2	·	0.6	7.9	0.3	39.9	88	-11	16	7	10	14
		Gingst	8	0.3	·	·	·	1.3	4.0	8.9	3.0	0.0	·	1.6	·	1.3	0.4	·	0.0	·	·	0.5	·	·	·	·	·	·	·	·	·	·	5.2	0.2	30.1	54	-26	15	8	10	10
		Stralsund	5	·	·	0.1	0.1	0.9	3.1	8.2	2.3	0.5	·	1.1	0.6	5.1	0.1	·	0.2	·	·	·	·	·	·	·	0.4	·	0.5	0.5	·	1.3	3.2	3.3	31.5	59	-22	18	8	13	14

+ Gaschterholländer 24

Flußgebiet		Ort	See-höhe m	1	2	3	4	5	6	7	8	9	10	11	12	13	14	15	16	17	18	19	20	21	22	23	24	25	26	27	28	29	30	31	Monatssumme mm	% d. Norm.	Abweichung v. d. Norm.	Zahl der Tage mit Niederschl. ≥0.1	≥1.0	☀ ≥0.1	☒
Vorpomm.-Mecklenburg. Küste	Ostsee	Starkow	7	·	·	·	0.1	1.9	4.5	7.7	6.3	1.2	0.9	1.4	·	0.2	·	·	0.1	·	0.2	·	0.0	·	·	·	0.5	0.3	0.3	1.8	0.0	1.8	5.5	0.3	35.0	70	-15	18	9	9	4
		Laage	25	·	·	·	0.9	3.0	5.1	2.7	2.2	2.1	1.2	0.6	0.2	2.4	·	1.5	·	·	·	1.8	1.6	·	·	0.1	·	0.2	0.3	2.3	0.3	1.3	3.8	·	33.6	61	-22	20	13	13	15
		Marlow	20	·	·	·	·	2.2	8.3	6.6	6.0	1.8	0.0	0.9	0.4	0.7	·	·	·	·	·	·	2.1	·	·	·	0.5	0.9	·	2.3	0.3	2.8	6.1	·	41.9	71	-17	15	9	9	7
		Zingst	1	·	0.2	·	·	0.9	4.5	15.1	1.2	0.2	0.3	0.7	0.7	0.2	0.1	0.1	0.2	·	1.6	0.1	0.3	·	·	·	0.7	·	0.8	0.9	·	1.4	6.0	0.3	36.5	73	-14	22	6	15	13
	Warnow	Barnin	38	·	·	·	·	5.2	4.6	12.2	4.0	0.8	0.5	1.2	0.4	·	·	·	·	·	·	1.3	3.4	·	·	·	·	0.2	1.2	5.3	·	0.2	2.5	2.0	45.0	86	- 8	16	11	12	10
		Goldberg	50	·	·	0.2	0.2	3.0	9.3	5.8	6.7	1.4	1.9	1.1	1.3	1.8	0.1	·	·	·	·	·	4.4	·	·	·	0.2	0.5	0.6	4.5	·	1.4	5.9	0.2	50.5	92	- 4	20	13	13	16
		Güstrow	8	·	·	0.0	0.0	0.9	6.3	5.6	3.2	2.5	0.4	1.6	0.6	2.6	0.0	·	·	·	·	·	4.3	·	·	·	0.4	0.2	0.7	3.8	0.7	0.2	4.5	0.4	38.9	83	- 8	18	9	16	11
		Bernitt	60	·	·	0.1	·	6.2	10.0	5.6	6.3	0.3	2.1	2.2	·	0.8	3.2	·	·	·	0.5	2.0	·	·	·	·	·	·	1.3	2.3	·	·	0.8	3.4	47.1	85	- 8	16	11	8	12
	Ostsee	Rostock	45	·	·	0.0	0.0	2.0	9.8	6.6	4.0	2.3	0.0	1.5	0.3	0.6	0.0	·	·	·	1.9	1.8	1.9	·	·	·	0.2	0.2	3.7	0.3	0.6	0.4	5.8	·	43.9	86	- 7	18	11	13	12
		Rerik	5	·	·	·	0.3	2.3	4.7	6.9	1.7	0.8	1.0	2.1	2.0	·	0.1	·	·	·	4.4	1.4	3.0	·	·	·	0.5	0.2	0.4	3.0	·	0.6	2.0	·	37.4	79	-10	19	12	12	11
		Boltenhagen	5	·	2.3	·	·	·	0.0	11.3	·	1.6	·	2.0	1.6	·	·	·	·	·	5.0	2.0	5.8	·	·	·	·	·	·	4.6	·	·	1.8	·	41.0	95	- 2	11	11	7	10
Schleswig-holsteinische Ostküste	Trave	Segeberg	40	·	·	0.1	1.3	7.0	5.6	22.4	·	·	2.1	2.7	0.9	·	·	·	·	·	5.9	5.5	2.3	·	·	2.4	0.6	0.4	·	9.8	·	·	7.2	·	76.2	110	+ 7	16	12	9	13
		Nusse	41	·	·	·	0.9	7.3	11.1	12.5	1.2	0.1	1.9	1.2	1.1	0.1	·	·	·	·	7.5	6.0	·	0.0	·	·	0.1	3.4	0.1	8.3	·	·	8.5	5.0	76.3	119	+14	18	13	11	13
		Lübeck	5	·	·	0.1	0.6	3.3	9.7	9.9	1.2	0.3	2.2	2.1	0.9	0.6	·	·	·	·	5.3	1.1	1.9	·	·	·	0.4	·	1.7	4.5	·	0.2	3.9	0.5	50.4	91	- 5	20	12	10	13
		Ahrensbök	59	·	·	0.3	·	8.5	11.2	21.6	0.5	0.4	3.9	3.5	2.3	·	0.2	·	·	·	6.4	6.2	·	·	·	·	1.1	0.8	2.0	4.4	·	0.4	5.2	·	78.9	111	+ 8	18	12	13	11
		Grevesmühlen	35	·	·	·	·	6.7	7.4	3.7	8.4	·	6.0	·	·	·	·	·	0.0	·	5.8	7.6	·	·	·	·	·	·	·	0.0	·	·	3.2	·	48.8	102	+ 1	8	8	6	12
		Gadebusch	35	·	·	·	·	1.2	10.0	19.0	0.3	1.1	2.3	·	2.5	·	·	·	·	·	·	4.4	·	4.0	·	·	·	·	·	·	1.5	5.4	4.6	·	56.3	95	- 3	12	11	7	11
	Ostsee	Dahmeshöved	16	·	·	·	·	1.8	7.0	9.0	0.6	0.4	2.8	1.4	2.1	·	·	·	·	·	6.0	·	6.3	·	·	·	·	·	·	0.7	·	·	1.3	·	39.4	83	- 8	12	9	4	11
		~~Marienleuchte~~ +	~~10~~	·	·	0.0	·	2.1	5.4	13.3	1.1	1.5	2.6	1.6	·	·	·	·	·	·	5.3	8.5	0.9	·	·	·	·	0.5	0.1	2.3	·	1.6	4.2	0.0	51.0			15	12	11	11
		Lensahn	12	·	·	·	·	0.2	19.3	20.4	2.2	1.3	·	5.6	·	·	·	·	·	·	4.6	12.3	·	·	·	·	0.5	0.3	0.9	·	·	·	6.3	·	73.9	114	+ 9	12	8	6	13
		Schönberg i. Holst.	5	·	·	·	·	3.5	4.4	25.5	0.5	0.5	3.0	2.1	1.5	2.1	·	·	·	·	2.5	5.4	2.3	·	·	·	0.2	·	·	5.1	·	0.4	5.2	·	64.2	105	+ 3	16	12	6	12
		Eutin	40	·	·	0.4	0.1	4.1	8.4	19.8	·	4.0	3.2	2.3	1.3	0.4	·	·	·	·	7.4	7.7	3.3	·	·	·	0.3	1.6	2.3	1.2	0.4	1.1	6.4	·	75.7	122	+14	20	15	11	16
		Bornhöved	42	·	·	·	1.8	4.2	20.9	3.6	·	·	·	0.1	0.8	·	·	·	·	·	7.2	3.5	2.1	·	·	·	0.0	·	1.3	1.4	·	1.2	10.9	0.0	59.0	98	- 8	13	11	8	8
		Sieversdorf	30	·	·	0.8	·	5.3	4.7	23.2	0.3	·	1.3	·	·	·	·	0.3	0.4	·	0.7	4.9	4.6	·	0.0	0.0	0.2	0.2	1.4	3.2	·	0.8	(8.0)	·	60.3	97	- 2	17	9	10	10
		Klein Waabs	35	·	·	0.5	0.4	3.3	6.1	26.1	0.1	·	1.9	3.0	0.1	·	·	·	·	·	3.4	4.0	0.6	·	·	·	1.0	·	1.5	1.8	0.2	0.3	6.4	·	60.7	95	- 3	18	11	7	13
		Brebel	21	·	0.0	0.8	0.2	7.9	4.2	24.4	0.2	0.1	2.9	3.9	0.1	·	·	·	·	0.2	3.2	12.5	0.8	·	·	·	1.0	0.2	1.9	1.9	0.4	0.6	5.6	0.1	73.1	104	+ 3	22	11	12	15
		Schleswig	29	·	0.1	1.1	0.5	5.4	7.2	28.7	0.2	·	2.1	2.3	·	·	·	·	·	·	2.7	9.5	0.5	·	·	·	1.8	·	3.0	3.0	·	0.6	7.9	·	76.6	101	+ 1	17	12	10	15
		Norgaardholz	7	·	0.0	0.5	0.8	4.2	2.8	7.3	·	0.2	1.5	2.2	0.3	·	·	·	·	·	2.0	3.6	·	·	·	·	0.1	0.0	1.0	2.2	0.0	0.6	4.5	0.0	33.8	57	-26	16	10	7	11
		Flensburg	13	·	0.0	0.5	0.4	7.2	3.9	8.2	0.5	·	1.9	4.6	0.1	·	·	·	·	0.0	0.0	11.3	0.6	·	·	·	0.1	0.2	2.8	2.8	0.0	0.1	4.7	0.1	50.0	68	-24	18	9	8	9
Von der dänischen Grenze bis zur Elbe																																								
Schleswig-holsteinische Westküste	Nordsee	Westre	15	·	·	·	·	0.4	4.7	9.8	·	·	5.2	4.4	3.9	·	·	·	·	·	·	·	·	·	·	·	·	0.4	·	·	·	2.4	4.9	0.0	36.1	51	-35	9	7	2	2
		List	5	·	0.0	0.2	0.6	6.1	9.4	0.9	0.8	·	1.3	4.4	0.0	·	·	·	·	0.3	1.0	7.6	0.6	·	·	·	·	·	3.1	1.4	0.0	0.2	1.7	0.0	39.6	67	-20	16	9	3	1
		Klanxbüll	4	·	·	0.8	0.2	2.1	6.2	6.1	0.5	·	0.5	6.0	0.5	·	·	·	·	·	·	10.0	·	·	0.1	·	·	·	0.4	·	·	·	3.4	·	39.8	68	-19	13	7	2	·
		Westerland	6	0.0	0.0	0.0	0.3	6.3	10.8	6.7	2.0	·	1.8	1.8	0.3	·	·	·	·	0.7	0.8	8.1	·	·	·	·	0.0	·	3.7	2.2	·	1.5	1.1	·	48.1	68	-23	15	11	1	1
		Wyk	7	·	·	0.5	·	3.0	7.3	10.1	3.0	·	2.0	13.6	1.3	·	·	·	·	0.1	0.7	8.6	·	·	·	·	·	0.4	5.9	1.5	·	0.7	2.3	·	61.0	86	-10	16	11	1	1
		Bredstedt	10	·	·	0.7	0.8	6.4	7.7	12.5	0.7	·	2.3	3.3	0.1	·	·	·	·	·	4.2	10.5	·	·	·	·	·	0.0	6.7	·	·	·	3.7	·	59.6	81	-14	13	9	1	·
		Husum	14	·	·	0.2	1.4	5.0	7.8	27.8	0.7	·	2.0	6.4	1.6	·	·	·	·	·	·	10.2	2.2	·	·	·	0.6	·	5.2	1.2	0.6	0.6	4.4	·	77.9	107	+ 5	17	12	7	3
		Pellworm	1	·	·	6.6	1.3	5.6	9.3	17.1	1.7	·	3.0	4.4	0.4	·	·	·	·	0.8	2.9	10.4	0.4	·	·	·	0.2	0.1	2.6	1.7	·	0.5	2.5	0.3	71.7	116	+10	20	13	7	·
		Westerhever	1	·	1.1	·	·	8.5	7.6	13.3	2.1	·	2.8	2.6	·	·	·	·	·	1.1	1.2	8.4	·	·	·	·	0.4	·	1.6	1.0	·	·	2.3	·	54.0	89	- 7	14	13	4	2
	Eider	Rendsburg	7	·	·	1.1	0.2	5.2	8.4	20.4	0.2	·	4.0	2.5	0.4	·	·	·	·	·	1.8	8.8	0.9	·	·	·	0.9	·	·	6.1	1.0	1.0	11.2	0.0	74.1	107	+ 5	17	12	5	12
		Erfde	14	·	·	·	2.2	4.0	9.1	28.2	0.8	·	3.2	2.1	0.6	·	·	·	·	0.2	3.3	8.0	·	·	·	·	0.4	·	·	6.4	·	3.7	6.9	·	79.1	112	+ 9	15	11	7	9
		Eggebek	16	·	·	0.3	·	7.1	6.3	16.6	·	·	·	·	·	·	·	·	·	·	·	10.5	2.3	·	·	·	·	·	4.6	·	·	2.1	4.8	·	54.0	83	-11	9	8	5	9
	Nordsee	Büsum	5	·	·	0.3	0.7	6.2	6.5	11.5	2.2	·	6.2	1.3	·	·	·	·	·	·	0.3	6.4	·	·	·	·	1.2	·	1.6	5.6	·	·	5.9	2.0	57.9	85	-10	15	12	3	4
		Helse	2	·	·	·	0.0	6.0	11.1	26.1	·	·	4.5	1.9	0.9	·	·	·	·	0.7	1.7	8.7	·	·	·	·	0.0	·	0.5	·	·	0.8	1.0	2.8	66.7	126	+14	13	9	4	4
		Gettorf	23	·	·	0.5	0.3	5.3	0.4	34.8	·	·	1.9	2.2	0.5	·	·	·	·	0.0	2.8	8.1	0.2	·	·	·	0.4	0.2	1.6	3.3	·	0.6	8.1	·	70.6	101	+ 1	17	9	10	13
		Alversdorf	40	·	·	2.4	·	0.4	10.3	18.3	1.2	·	3.6	2.2	0.3	·	·	·	·	·	2.1	8.8	0.2	·	·	0.8	0.4	0.2	2.5	3.2	·	3.0	10.3	·	80.8	114	+10	11	13	5	13

+ Petersdorf 2

Flußgebiet		Ort	See-höhe m	1	2	3	4	5	6	7	8	9	10	11	12	13	14	15	16	17	18	19	20	21	22	23	24	25	26	27	28	29	30	31	Monatssumme mm	Monatssumme % d. Norm.	Abweichung v. d. Norm.	Zahl der Tage mit Niederschl. ≥0,1	≥1,0	✳ ≥0,1	⊠
Elbe																																								
Quelle bis Moldau	Elbe	Spindelmühle	722	0,6	·	·	·	0,9	21,9	30,6	12,3	14,5	1,8	18,6	4,3	4,8	1,5	2,9	·	·	·	·	·	·	·	·	1,1	1,7	0,8	0,7	0,3	1,2	4,1	24,4	32,1	181,5			21	16	21	26
		Hohenelbe	500	Beobachtungen fehlen																																				
		Rennerbauden	1180	·	·	·	·	0,8	10,9	22,0	7,0	9,9	2,8	15,0	7,4	3,9	3,4	1,6	·	·	·	·	·	·	·	0,2	2,9	1,0	·	·	0,3	1,4	6,0	2,0	14,7	113,2	103	+ 3	19	16	11	26
		Arnau	351	·	·	0,1	0,1	0,2	13,7	20,1	5,3	0,2	0,4	3,2	11,4	0,3	0,4	0,1	0,2	0,2	0,2	0,1	0,1	·	·	·	0,4	0,3	0,3	0,4	1,8	4,8	10,3	7,2	81,8	108	+ 6	26	9	17	26
		Schwarzenberg	1300	Beob. Stelle aufgehoben																																				
		Widach	560	·	·	·	·	10,9	27,9	2,8	5,6	1,7	3,8	9,1	1,9	0,2	1,4	·	·	·	·	·	·	·	·	0,6	0,1	·	·	0,2	·	0,5	4,5	10,2	11,8	93,2			17	12	14	27
		Liebthal	390	·	·	·	·	·	7,2	14,2	1,8	5,8	1,1	5,4	11,8	1,6	·	·	·	·	·	·	·	·	·	·	·	·	0,1	·	·	0,1	1,4	10,5	6,9	67,9			13	11	12	28
	Aupa	Trautenau	427	Beobachtungen fehlen																																				
		Schatzlar	604	0,1	·	·	·	0,6	9,0	14,3	1,3	4,1	2,0	6,4	6,3	2,6	0,9	6,6	·	·	·	·	·	·	·	·	2,6	3,0	0,3	·	0,1	·	0,7	0,9	2,8	64,6	105	+ 4	19	12	19	27
		Albendorf	475	·	·	·	·	·	6,8	11,2	2,2	2,8	0,2	·	9,5	0,4	0,2	0,3	·	·	·	·	·	·	·	·	·	0,6	0,2	0,4	0,1	·	0,1	6,5	4,5	46,0			16	7	16	26
	Metau	Starkstadt	420	·	·	·	·	·	8,5	15,2	·	5,0	0,9	5,3	6,1	1,5	·	1,3	·	·	·	·	·	·	·	·	0,6	·	3,1	0,6	2,5	1,3	0,6	1,9	1,3	55,7	119	+ 9	16	12	16	26
		Kudowa, Bad	388	·	·	·	·	·	8,2	16,0	1,4	4,9	0,1	2,1	1,9	0,9	0,2	0,4	·	·	·	·	·	·	·	·	0,6	0,8	0,1	0,4	·	0,2	0,6	5,8	12,0	56,6	116	+ 8	18	8	18	26
	Adler	Batzdorf	560	·	·	·	·	16,2	26,8	10,6	0,7	2,7	2,1	1,8	4,7	3,6	0,1	·	·	0,1	·	·	·	·	·	4,1	3,4	1,8	·	·	·	·	4,2	18,2	101,1			16	13	12	27
		Groß Stiebnitz	659	·	·	·	·	3,1	8,5	14,2	6,2	5,1	·	·	·	5,7	·	2,1	·	·	·	·	·	·	·	21,2	4,9	·	·	1,2	1,4	2,7	18,6	40,3	135,2	123	+25	14	14	14	27
		Grulich	570	·	·	·	·	0,3	4,2	8,1	3,2	3,4	·	1,8	0,8	1,2	2,4	0,3	0,2	0,2	·	·	·	·	·	0,2	0,1	0,5	0,3	0,5	0,7	0,8	7,4	19,5	56,1	99	− 1	21	9	21	27
		Böhm. Rotwasser	405	·	·	·	·	1,2	0,9	7,1	2,6	5,7	1,6	·	6,2	4,3	2,4	0,6	·	·	·	·	·	·	·	·	2,1	·	1,2	1,2	1,4	0,9	1,6	11,9	9,8	62,7			18	15	18	23
	L.	Mändrick	473	·	·	·	·	·	·	5,2	1,4	·	2,3	·	1,3	·	·	·	·	·	·	·	·	·	·	·	·	·	·	·	·	·	·	3,9	8,3	22,4	56	−18	6	6	6	26
	Iser	Tafelfichte	1122	·	·	·	·	2,5	17,7	18,3	4,4	10,3	3,5	6,7	5,2	10,3	4,4	·	·	·	·	·	·	·	·	·	1,7	14,6	1,4	1,5	2,2	10,7	3,5	37,0	28,5	184,4			19	19	19	31
		Groß Iser	880	Beob. Stelle aufgehoben																																				
		Harrachsdorf	704	·	·	·	·	1,2	18,1	26,1	10,0	7,4	1,4	15,6	2,2	2,7	0,7	1,2	·	·	·	·	·	·	·	·	0,7	2,0	0,7	0,5	0,7	1,1	9,9	20,8	25,6	148,6	149	+49	20	15	20	26
		Hofbauden	1050	Beob. Stelle aufgehoben																																				
		Neuwiese	780	·	·	0,5	·	1,7	17,0	26,3	8,0	7,1	3,0	10,4	6,8	3,8	1,5	2,4	·	·	·	·	·	·	·	·	1,1	·	3,1	1,5	3,2	1,6	7,5	25,0	28,0	159,5	172	+67	20	19	19	28
		Wiesenthal	651	0,1	·	·	·	1,8	13,8	17,0	7,2	7,7	2,3	9,2	2,7	0,5	·	0,5	·	·	·	·	·	·	·	·	0,3	0,2	1,8	0,2	1,6	1,3	7,9	14,2	40,2	130,5			20	14	20	27
		Liebenau	381	·	·	0,0	·	1,0	10,9	18,9	4,1	3,9	2,0	7,5	3,2	0,2	0,5	·	·	·	·	·	·	·	·	·	·	0,1	0,5	0,2	1,0	0,9	3,0	6,0	16,3	80,2			18	12	18	27
		Wehrstadt	280	·	·	·	·	1,0	12,5	13,0	3,0	2,0	5,2	3,7	5,7	0,1	1,1	·	·	·	·	·	·	·	·	·	·	·	0,0	0,2	0,1	1,8	0,8	4,0	17,3	71,5			16	12	15	26
Moldau																																							
	Quelle bis Malsch	Außergefild	1058	0,9	·	·	·	·	9,4	23,1	11,4	14,2	4,4	20,0	9,0	9,5	4,2	·	·	·	·	·	·	·	·	·	·	4,2	·	2,4	0,8	·	·	7,6	8,4	129,5	132	+32	15	13	15	31
		Kleinelendbachl	820	1,4	·	·	·	·	4,1	14,6	6,6	9,6	3,7	14,1	4,5	5,2	0,8	1,1	0,0	0,0	0,0	0,0	0,0	0,0	0,0	0,0	0,6	0,5	0,4	1,1	0,0	0,0	0,0	10,4	16,2	94,9			17	13	17	31
		Philippsreuth	924	0,2	·	·	·	·	7,5	16,7	14,0	19,4	7,8	26,8	12,2	4,3	2,1	·	·	·	·	·	·	·	·	5,0	2,1	0,6	0,5	1,7	0,7	1,2	1,9	9,7	32,7	167,1	156	+60	20	16	20	31
		Wallern	752	0,4	·	·	·	·	4,2	16,8	4,0	7,8	2,0	12,6	2,7	4,2	0,3	1,2	0,0	·	·	·	·	·	·	0,4	1,7	1,6	0,4	0,8	0,2	0,2	·	1,2	8,8	71,5	(123)	(+14	20	13	20	26
		Hirschbergen	865	·	·	·	·	·	3,3	24,6	12,2	13,6	4,9	5,4	5,2	5,9	1,5	0,3	0,7	·	0,4	·	·	0,2	0,3	0,5	0,2	0,3	0,3	0,2	0,8	·	0,9	0,9	82,7	82	-18	22	9	22	26
		Oberplan	730	0,1	·	·	0,0	·	4,2	21,6	5,7	3,5	2,7	16,8	1,7	5,4	0,7	0,7	0,0	0,0	·	·	·	·	0,0	2,1	0,9	0,3	0,4	0,0	0,6	0,2	·	·	67,6			17	9	17	31
		Andreasberg	930	0,6	·	·	0,0	·	2,1	10,1	3,0	4,0	0,5	7,0	2,6	3,4	1,5	1,8	·	·	·	·	·	·	·	0,8	1,3	0,7	0,5	0,7	·	·	·	·	4,2	44,8	49	-46	16	10	16	31
		Schwarzbach	580	0,8	·	·	0,0	2,8	7,0	23,0	8,3	6,0	1,2	14,6	4,2	5,0	1,0	1,2	·	·	·	·	·	·	1,2	1,6	1,8	0,5	0,3	0,4	1,0	·	2,0	14,3	98,2	196	+48	21	17	21	28
		Hohenfurth	568	0,4	·	·	·	·	1,2	18,2	8,0	2,8	1,2	9,5	1,1	4,1	2,3	1,2	·	·	·	·	·	·	·	·	1,1	0,4	0,3	·	·	·	·	·	·	51,8	148	+17	14	11	14	26
		Krumau	530	unvollständig beobachtet																																				
	Malsch	Dtsch. Beneschau	668	·	·	·	0,0	·	0,0	3,8	1,7	0,2	0,1	·	0,2	7,9	8,9	·	·	·	·	·	·	·	4,2	3,2	1,2	2,3	0,8	0,4	·	0,2	·	·	·	35,1	100	0	14	8	14	28
		Gratzen	540	·	1,2	·	·	·	·	2,1	1,7	3,7	1,6	·	6,8	3,5	0,7	·	·	·	·	·	·	·	·	·	0,5	0,6	1,2	0,5	·	·	·	·	2,1	26,2	72	-10	13	9	13	27
	Lausitz	Weitra	580	·	·	·	·	·	1,2	5,6	0,5	1,3	0,5	0,9	6,3	3,3	0,5	·	·	·	·	·	·	·	0,8	1,4	1,1	1,9	0,6	0,1	·	0,2	0,1	·	2,6	28,9			18	9	17	25
		Gmünd	490	·	0,0	0,0	0,0	0,0	·	3,2	2,1	0,4	3,2	·	3,0	3,7	·	·	·	·	·	·	·	·	·	5,0	1,4	2,7	1,5	0,4	0,8	·	0,0	0,0	0,0	27,4			12	9	12	24
		Heidenreichstein	560	·	·	·	·	·	0,0	1,3	0,7	1,2	0,9	1,5	3,1	8,1	0,5	·	0,1	·	·	·	·	·	·	0,9	0,2	1,2	0,9	0,3	0,0	0,5	0,0	0,3	5,9	27,6			17	7	17	25
		Neubistritz	589	·	·	·	·	·	0,0	4,8	2,0	2,3	0,0	4,3	4,8	1,5	·	·	·	·	·	·	·	·	·	0,5	0,3	0,0	0,2	·	0,2	0,4	1,7	3,8	13,3	40,1	79	-11	14	9	14	25
		Litschau	530	nicht beobachtet																																				
		Riegerschlag	500	·	·	·	·	·	·	3,5	·	3,6	·	8,5	11,0	1,6	0,0	·	·	·	·	·	·	·	0,1	·	·	·	·	0,2	·	0,0	2,1	2,9	18,0	51,5			10	8	10	25
	Wottawa	~~Pürstling~~ *	~~1167~~	4,4	·	·	·	·	3,1	5,1	10,3	9,9	17,8	6,9	13,9	7,3	9,2	1,2	·	·	·	·	·	·	0,3	0,7	1,6	2,9	4,2	·	·	1,5	2,9	4,0	107,3			19	17	19	27
		Schätzenwald	920	0,5	0,0	·	·	·	3,0	21,3	11,5	12,0	3,2	18,5	8,9	8,0	0,9	1,5	0,0	·	·	·	·	0,0	0,5	2,1	1,9	1,8	0,9	0,0	·	·	5,8	21,5	123,8	140	+36	18	14	18	31
		* Ahornsäge	1030																																				

Flußgebiet	Ort	Seehöhe m	1	2	3	4	5	6	7	8	9	10	11	12	13	14	15	16	17	18	19	20	21	22	23	24	25	26	27	28	29	30	31	Monatssumme mm	Monatssumme % d. Norm.	Abweichung v. d. Norm.	Zahl der Tage mit Niederschl. ≥ 0,1 mm	≥ 1,0 mm	≥ 10,0 mm	≥ 0,1 mm
Moldau	Schachtenhaus	1155	nicht beobachtet																																					
Wottawa	Glaserwald	890	1,1	1,2	0,6	-	-	9,3	13,0	7,9	16,0	2,7	11,7	16,2	9,0	1,2	0,1	-	-	-	-	-	-	3,2	2,9	7,5	-	-	6,5	9,7	15,2	22,3	158,2			21	18	21	31
	Bergreichenstein	739	0,2	-	-	0,0	-	1,6	7,1	6,7	3,3	0,6	6,5	4,3	4,6	1,1	0,8	-	-	-	-	-	-	0,8	1,5	1,6	1,4	0,9	-	-	-	1,6	4,2	48,8	96	- 2	18	13	26	
	Poschingerhof +	760	1,5	-	-	0,0	-	1,9	12,3	7,9	20,3	5,5	13,4	27,2	19,0	0,9	0,8	-	-	-	-	-	0,0	-	7,4	3,6	0,6	1,6	1,5	-	2,6	0,4	8,6	137,0			19	15	19	31
	Winterberg	696	Beobachtungen fehlen																																					
	Prachatitz	569	-	-	-	-	-	1,2	8,1	1,3	4,6	-	6,2	0,7	3,4	1,3	1,1	-	-	-	-	-	-	1,2	1,5	3,8	1,3	0,6	-	-	-	-	-	36,3	98	- 1	14	12	14	31
Mies	Tachau	475	-	-	-	-	-	8,0	5,6	1,2	4,0	2,9	3,2	4,1	1,0	0,0	-	-	0,3	-	-	-	-	-	-	-	0,5	0,5	-	-	2,3	2,2		36,5			13	10	13	26
	Mähring	648	-	-	-	-	-	6,2	9,1	4,2	4,3	2,6	-	11,5	-	0,7	-	-	-	-	-	-	0,2	0,3	0,8	0,2	1,0	-	0,2	5,4	1,2	5,4	12,5	65,8	93	- 5	17	11	17	26
	Marienbad	580	-	-	-	0,0	5,6	11,8	4,4	3,1	2,3	6,5	12,9	0,5	0,1	-	-	-	-	-	-	-	-	-	0,0	1,1	0,2	0,2	0,1	0,5	3,4	3,3	12,5	68,7	114	+ 9	17	11	17	26
	Kuttenplan	524	-	-	-	0,1	5,0	11,6	6,2	3,0	0,9	5,3	6,5	0,2	0,2	0,1	0,1	-	-	-	-	-	-	-	0,1	0,4	0,1	0,1	0,2	0,7	0,5	5,4	11,9	58,7	199	+ 22	22	8	22	27
	Triebl	480	nicht beobachtet																																					
	Hartl ++	489	-	-	-	-	2,6	13,2	13,8	6,5	4,1	3,6	6,2	9,9	0,2	0,7	-	0,3	0,1	-	-	-	-	0,4	0,1	1,1	0,3	0,8	0,3	0,5	0,6	12,1	26,1	102,9			22	11	22	28
	Wierau	424	nicht beobachtet																																					
	Pernharz	477	-	-	-	-	-	2,5	5,1	0,1	0,6	2,1	6,2	5,3	-	-	-	-	-	-	-	-	-	-	0,0	0,5	0,4	-	-	-	-	5,1	9,6	37,5			11	7	11	26
	Tschernin x	866	-	-	-	-	-	1,0	1,9	2,0	1,8	0,0	2,8	2,4	-	-	-	-	-	-	-	-	-	-	-	0,8	0,0	1,0	-	-	-	1,8	5,8	21,3			11	10	11	26
Radbusa	Weißensulz	439	-	-	-	-	-	13,1	3,9	5,0	8,1	5,1	4,3	4,7	-	-	-	-	-	-	-	-	-	-	-	-	0,6	0,4	0,4	0,9	-	7,1	18,5	72,1			13	9	13	26
	Frohnau xx	640	-	-	0,3	0,2	2,5	2,3	4,8	6,1	2,0	1,2	4,4	0,8	0,2	3,0	-	-	-	-	-	-	-	2,0	1,6	1,4	-	-	2,2	1,1	-	4,8	5,3	46,2			19	15	19	27
	Bischofteinitz •	377	0,0	-	-	-	0,0	0,8	3,7	0,4	1,5	0,3	2,6	5,2	0,4	0,1	0,5	-	0,0	-	-	-	-	0,2	0,2	1,2	0,7	0,4	0,0	0,0	0,3	0,7	3,5	22,7			18	6	18	27
	Gibian	468	-	-	-	-	-	5,4	6,6	1,2	0,6	0,4	3,4	3,5	0,0	0,0	0,2	-	-	-	-	-	-	-	-	0,4	0,7	0,9	0,4	1,9	2,1	1,3	-	29,0			15	8	15	26
	Chotieschau	350	-	-	-	-	-	1,0	5,0	0,6	2,3	-	0,0	6,0	0,5	-	-	-	-	-	-	-	-	-	0,3	0,5	0,5	0,4	-	-	-	1,8	6,7	25,6	116	+ 4	12	6	12	22
Angel	Seewald	720	0,5	-	-	0,0	-	8,5	16,0	10,6	16,7	5,9	22,5	18,3	8,6	0,8	1,1	-	-	-	-	-	-	-	1,3	7,9	0,3	0,0	0,1	0,2	-	4,5	32,4	156,2	107	+10	18	13	18	31
	Neuern **	456	0,2	-	-	0,0	-	2,7	3,0	3,1	6,0	1,2	5,7	8,1	2,4	0,1	-	-	-	-	-	-	-	0,3	2,1	3,5	0,9	2,3	0,9	3,4	0,7	2,6	7,8	57,0			20	14	20	28
Beraun	Zahradka	530	0,0	-	-	-	-	2,2	5,0	4,8	1,5	1,6	5,4	5,8	0,4	0,1	0,0	-	-	-	-	-	-	-	-	0,3	1,7	1,9	0,3	-	3,0	7,9	41,9	150	+14	15	11	15	31
	Theusing	611	-	-	-	-	-	0,9	3,1	1,2	0,3	1,0	3,7	4,7	0,3	0,2	0,0	-	-	-	-	-	-	-	0,2	0,2	0,3	0,0	0,0	0,0	0,0	1,2	6,2	23,5	69	-10	14	7	14	26
	Olitzhaus	848	-	-	0,2	-	3,5	4,2	3,2	2,7	4,6	2,1	6,2	7,9	0,4	0,0	-	-	-	-	-	-	-	-	0,2	2,9	-	0,0	-	0,0	2,6	6,8	21,8	69,3	122	+12	15	12	14	27
	Luditz	504	-	-	-	-	-	1,4	1,8	2,6	1,9	1,2	2,7	4,2	0,7	0,1	0,0	-	-	-	-	-	-	-	0,2	2,1	0,6	-	-	-	2,6	8,4	30,5	80	- 7	14	10	14	26
	Rabenstein	409	-	-	-	-	-	4,5	1,4	0,3	0,4	-	1,2	0,3	1,0	5,2	3,4	11,2	-	-	-	-	-	-	-	3,2	0,5	-	-	0,9	-	-	-	33,5	105	+ 2	13	8	13	28
	Netschetin	482	0,0	-	-	-	-	2,5	4,6	2,1	1,7	1,3	3,3	3,7	0,3	0,4	0,0	0,0	-	-	-	-	-	0,0	0,0	0,7	0,4	0,1	0,0	0,0	-	1,9	7,1	30,1			14	9	14	28
	St. Huberti	563	-	-	-	-	0,0	1,9	3,5	0,6	1,2	0,9	2,2	14,6	4,2	1,5	0,9	-	-	-	-	-	-	-	-	0,0	2,3	0,8	2,6	-	0,0	-	1,3	8,6	47,1	143	+14	15	11	15	31
Moldau-Eger	Dauba	265	-	-	-	-	0,5	6,0	6,0	3,0	2,0	4,1	3,0	4,0	5,0	-	-	-	-	-	-	-	-	-	-	-	-	-	-	-	-	-	6,0	39,6			9	8	9	6
	Tyrnau ##	266	-	-	-	-	0,9	4,9	8,0	-	1,6	2,9	6,1	0,3	0,7	-	-	-	-	-	-	-	-	-	-	-	0,1	0,1	0,0	0,0	2,2	5,8	33,6			12	7	12	15
	Wobrok	320	Beobachtungen fehlen																																					
	Munker	563	-	-	-	-	0,7	6,6	4,7	0,8	2,1	4,1	2,3	8,5	4,2	6,3	0,9	-	-	-	-	-	-	-	-	0,4	0,4	0,3	1,1	0,3	0,4	1,8	1,4	10,3	57,6			20	12	20	28
	Kuttendorf	300	-	-	-	-	0,7	8,1	18,0	-	1,5	6,6	3,5	7,2	0,4	0,9	-	-	-	-	-	-	-	-	0,1	-	-	0,2	0,1	-	1,0	1,5	49,9			15	8	15	27
	Leitmeritz	182	-	-	-	-	0,7	8,1	9,5	-	0,1	4,9	1,9	6,8	0,0	0,0	-	-	-	0,0	-	-	-	-	0,2	-	-	-	0,0	0,0	-	5,5	19,5	78,7	98	- 1	19	11	19	29
Quelle bis Tepl	Weißenstadt	630	0,9	-	0,1	0,2	1,0	16,5	15,5	9,6	3,6	4,0	3,6	16,1	1,9	2,0	-	-	-	-	-	1,4	-	-	0,1	0,2	0,2	-	0,3	1,2	1,7	0,2	29,2	122,1	131	+29	22	13	22	28
	Markleuthen	535	0,5	-	-	1,0	1,5	3,6	7,0	5,8	3,5	5,2	5,0	10,0	5,2	1,8	0,5	-	-	-	-	0,1	-	-	-	0,9	0,0	0,0	0,0	-	8,0	7,5	6,5	8,0	81,4	127	+17	18	15	18	26
	Wunsiedel	538	0,1	-	-	-	0,3	9,3	11,5	5,5	2,2	5,1	9,2	6,5	1,1	1,0	-	-	-	-	-	-	-	0,2	-	0,3	0,3	0,1	0,4	0,6	-	5,5	19,5	78,7	98	- 1	19	11	19	29
	Kösseine	940	1,3	-	-	-	5,8	14,6	13,6	11,6	2,9	10,6	8,4	11,3	1,6	2,7	-	-	-	-	-	1,4	-	-	-	-	1,9	-	2,2	2,9	0,5	24,8	11,5	129,6	139	+37	18	17	18	31
	Eger	465	0,0	-	-	-	0,0	1,7	3,4	1,8	2,2	0,9	2,6	4,8	0,3	0,3	-	-	-	-	-	0,1	-	0,0	-	0,9	0,0	0,0	0,5	0,1	0,2	0,1	1,8	21,7	51	-21	16	7	16	26
Eger	Frauenreuth	500	-	-	0,5	-	0,9	2,1	5,6	-	0,2	0,7	0,5	2,1	0,9	0,5	-	-	-	-	-	0,2	-	-	0,1	0,5	-	-	1,1	0,2	2,7	2,5	22,8			18	7	18	29
	Pechbrunn	546	-	-	-	-	0,1	4,5	15,2	4,0	1,2	1,4	2,0	9,0	-	0,1	-	-	-	-	-	-	-	-	-	0,1	-	-	0,1	-	0,1	4,0	5,1	36,9	47	-41	14	9	14	27
	Maiersreuth	550	-	-	-	-	-	10,0	-	1,0	10,0	2,5	4,9	5,0	0,5	0,5	-	-	-	-	-	-	-	-	0,1	-	-	-	-	-	-	0,5	0,5	35,5	71	-14	12	7	12	26
	Amonsgrün	525	-	-	-	0,4	0,2	0,5	1,0	2,3	2,5	3,6	3,0	9,4	0,4	1,6	-	-	-	-	-	-	-	0,0	0,3	0,9	0,1	0,4	1,0	0,4	1,7	3,2	9,3	42,7	109	+ 4	20	11	20	27
	Ursprung	790	-	-	-	-	2,8	4,7	2,4	1,8	2,9	2,0	5,2	9,4	2,3	1,0	-	-	-	-	-	-	-	0,8	0,6	0,0	-	-	0,5	3,1	1,3	2,5	4,9	3,6	51,8			18	15	18	31
	Aschberg	910	1,4	-	-	-	1,8	5,8	6,6	1,9	6,2	3,7	2,9	9,0	9,8	4,7	-	-	-	-	-	0,4	-	-	0,6	2,1	0,6	0,9	2,0	1,2	2,2	5,4	18,8	88,0	154	+21	21	17	21	31
	Heinrichsgrün	650	-	-	0,3	-	0,8	5,1	4,1	1,0	3,1	3,2	2,8	6,4	2,0	1,1	0,2	-	0,1	-	-	0,1	-	-	0,1	0,7	-	-	0,5	0,7	1,9	3,6	14,6	52,4	86	- 9	21	12	21	29

+ ranzensberg 1414 " Prisena 430 * Wittuna 480 Mogatbel 260
++ Pfraunberg 698 xx Dianhof 580 ## Ganglhof 760

Flußgebiet	Ort	Seehöhe m	1	2	3	4	5	6	7	8	9	10	11	12	13	14	15	16	17	18	19	20	21	22	23	24	25	26	27	28	29	30	31	Monatssumme mm	Monatssumme % d. Mittels	Abweichung v. d. Norm.	Zahl der Tage mit Niederschl. ≥0.1	Niederschl. ≥1.0	✳ ≥1.0	⊠
Eger	~~Falkenau~~ +	~~402~~	.	.	.	.	0.2	4.5	6.9	2.8	6.1	0.9	3.9	10.6	0.4	1.5	0.0	-	-	-	-	-	-	-	0.3	1.9	0.3	0.6	0.8	0.4	1.3	5.1	25.5	74.2			19	11	19	3
Quelle bis Tepl	Schlaggenwald	615	.	.	.	.	.	3.4	4.8	2.2	2.8	0.0	2.8	6.3	0.4	0.0	-	-	-	-	-	-	-	-	0.0	4.0	1.0	2.0	2.0	0.1	-	11.2	24.6	67.6	150	+23	14	12	14	27
	Hirschenstand	850	0.6	.	1.4	.	1.3	16.6	12.3	6.7	12.6	5.1	5.2	7.2	5.3	3.3	0.0	-	-	-	-	-	-	0.5	0.4	1.7	0.5	0.7	0.9	1.1	3.6	19.1	33.8	140.1			22	16	22	31
Tepl	Tepl (Stift)	645	0.1	.	.	.	0.2	4.3	9.7	8.7	.	2.6	7.3	2.7	0.1	-	-	-	0.3	-	-	-	-	-	0.5	1.5	0.2	-	0.6	0.0	0.0	12.3	28.2	79.3	155	+28	17	10	17	28
	~~Petschau~~ ++	~~590~~	.	.	.	.	0.2	3.2	7.8	5.7	2.8	1.1	6.0	16.8	0.1	0.7	-	-	-	-	-	-	-	-	0.1	1.1	-	-	0.2	0.3	0.1	8.8	26.0	81.0	93	- 6	17	10	17	27
	Karlsbad	434	0.0	.	.	.	0.3	4.9	5.0	1.4	3.3	0.8	2.1	2.5	0.3	0.5	0.0	0.1	0.0	-	0.4	-	-	-	0.3	1.8	0.1	0.5	0.7	0.2	0.4	5.9	19.8	51.3	109	+ 4	21	9	21	17
Tepl bis Mündung	Lappersdorf 560	~~490~~	0.0	.	.	.	0.5	6.9	7.8	2.7	2.5	1.7	2.8	2.9	0.5	0.3	-	-	-	-	-	-	-	-	0.2	2.0	-	0.9	1.2	0.4	-	5.5	18.7	58.5			17	11	17	31
	Abertham	890	0.0	.	.	.	0.3	10.6	9.6	9.6	7.3	4.6	5.7	4.7	4.3	3.6	0.0	-	-	-	-	-	-	-	-	0.2	2.4	0.0	2.0	0.0	2.9	3.1	7.2	21.4	99.5	104	+ 4	17	15	17	31
	~~Keilberg~~ ×	~~1244~~	0.9	.	1.5	.	3.6	17.5	16.7	5.1	7.5	8.6	5.3	4.5	9.7	5.6	4.5	-	-	-	-	-	-	-	-	2.0	4.0	-	2.8	2.3	1.2	4.7	15.8	28.2	152.0			21	20	21	31
	Kupferberg	858	.	.	1.2	.	0.2	8.1	10.5	2.1	8.5	3.7	4.8	3.1	6.8	2.0	-	-	-	-	-	-	-	-	0.5	1.0	0.7	0.4	-	0.8	2.0	8.6	14.8	79.0	146	+25	19	14	19	31
	~~Redenitz~~ ××	~~550~~	.	.	.	.	0.2	12.5	12.9	0.6	7.0	3.4	3.8	2.5	0.2	0.2	0.0	0.0	0.0	0.0	0.0	-	-	-	0.1	3.6	0.8	0.2	0.5	0.2	1.5	7.7	17.4	78.3			19	11	19	31
	Kaaden	281	.	.	.	.	0.0	9.2	5.5	1.1	2.8	2.5	1.6	0.0	0.0	-	-	0.0	0.0	-	-	-	-	0.0	0.0	-	-	0.0	0.0	-	0.0	3.3	5.9	31.9	100	0	8	8	8	5
	Podersam	313	.	.	.	.	0.0	3.0	4.7	0.0	-	0.7	1.6	3.1	0.2	0.4	0.0	0.0	0.0	-	-	-	-	0.0	1.7	0.3	0.0	0.1	-	0.0	-	0.2	1.8	17.8	100	0	12	6	12	23
	Saaz	265	.	.	.	.	-	4.3	1.1	-	1.0	0.5	0.2	2.8	0.1	0.3	-	-	-	-	-	-	-	-	0.0	0.1	0.1	-	-	-	-	0.1	1.2	11.8	54	-10	12	5	12	23
	Lubenz	376	.	.	.	.	0.2	1.9	0.3	2.5	2.2	0.7	2.0	4.3	0.3	2.2	-	-	-	-	-	-	-	-	0.3	1.7	0.4	-	-	0.2	-	1.4	9.3	29.9			16	10	15	25
	Groß Tschernitz	329	.	.	.	.	-	3.0	1.6	-	0.0	0.0	6.0	7.3	2.1	3.0	-	-	-	-	-	-	-	-	-	1.6	0.2	-	-	-	-	-	1.5	21.3	93	-22	9	8	9	26
	Postelberg	190	.	.	.	.	0.0	1.7	1.1	-	1.5	0.7	0.2	4.3	0.3	0.3	-	0.0	-	-	-	-	-	-	-	-	0.2	-	0.0	-	-	-	2.7	13.0	59	- 9	10	5	9	7
	Sebastiansberg	341	0.0	.	1.3	0.1	1.4	9.3	6.4	4.2	5.5	2.2	1.4	4.8	3.8	1.9	0.0	0.0	0.1	0.0	-	-	-	0.1	0.6	1.5	0.4	0.7	0.1	0.7	2.3	14.2	26.1	89.1	162	+34	23	15	23	31
	Komotau	340	0.0	0.0	0.0	-	-	4.9	4.5	-	2.3	2.5	1.2	0.2	0.3	0.6	-	-	-	-	-	-	-	-	0.0	0.3	-	0.1	0.0	-	0.3	2.9	10.8	30.9			13	7	13	26
Eger bis Polzen	Donnersberg	835	0.2	.	0.0	0.0	0.4	3.2	8.0	0.7	2.1	3.4	0.4	7.5	3.2	1.2	0.2	-	0.5	-	-	-	-	-	0.3	0.6	0.3	0.7	0.1	0.3	0.5	0.4	7.4	41.6			22	8	22	31
Elbe	~~Loboseitz~~ •	~~158~~	.	.	.	0.3	0.5	10.1	8.6	0.1	2.2	2.9	1.9	6.6	7.0	-	-	-	-	-	-	-	-	-	1.2	0.3	2.4	-	-	1.0	0.6	0.3	6.4	52.6			17	11	15	16
	Johnsdorf	280	.	.	.	.	0.1	8.4	7.0	3.2	0.8	4.0	0.7	1.7	0.3	-	-	-	-	-	-	-	-	-	0.1	-	-	-	-	0.2	-	3.5	12.5	42.5	82	-10	13	7	13	26
Biela	~~Hochpetsch~~ ••	~~350~~	0.2	.	.	.	0.3	5.7	8.4	0.8	1.5	3.7	2.4	7.6	1.8	1.1	-	-	0.2	-	-	-	0.0	0.1	0.1	0.0	0.0	0.2	-	0.1	-	0.1	9.8	44.1			18	9	18	28
	Bilin	197	.	.	0.0	.	0.0	5.7	6.8	0.7	1.9	2.6	2.0	-	1.6	0.0	-	-	-	-	-	-	-	-	0.1	0.2	-	0.3	-	0.0	-	0.9	9.1	31.9	94	- 2	12	7	12	12
	Aussig	174	.	.	0.0	.	0.2	5.7	7.9	0.5	1.5	2.5	0.8	4.2	0.5	0.7	-	0.1	0.0	0.0	0.1	-	-	-	0.1	0.0	0.1	0.1	0.1	0.0	-	1.0	8.6	34.7	133	+ 9	18	7	15	20
Elbe	Hoh. Schneeberg	717	.	0.2	0.9	-	1.9	19.7	6.7	5.4	-	4.9	2.6	6.6	4.0	2.9	3.6	-	1.1	-	0.9	0.1	-	-	-	-	-	-	-	0.4	-	8.9	12.8	83.6			18	13	18	30
Polzen	Böhm. Neuland	400	.	.	.	.	1.2	12.4	15.5	2.7	3.6	2.7	4.2	6.6	0.4	2.4	0.2	-	-	-	-	-	-	-	0.0	0.0	0.1	0.2	1.2	0.8	1.4	11.5	18.9	86.0			18	13	18	27
Polzen	Dtsch. Gabel	305	.	.	0.0	-	0.4	13.7	13.1	4.9	2.3	2.1	4.3	6.8	1.8	1.7	1.0	-	-	-	-	-	-	-	0.1	0.2	0.1	1.5	0.5	0.3	0.8	13.6	20.0	89.2			20	13	20	29
	~~Heuthor~~ ⊠	~~900~~	.	.	.	.	0.6	9.1	8.9	1.6	3.2	1.6	2.0	6.1	0.3	1.0	0.1	-	-	-	-	-	-	-	-	-	-	1.0	1.9	1.8	2.2	1.4	8.9	23.1	75.0			18	15	18	26
	Groß Mergthal	390	.	.	.	.	-	13.8	15.3	0.3	0.4	0.8	9.4	0.6	2.2	-	-	-	0.4	0.7	-	-	-	0.1	0.4	0.3	0.6	0.1	-	-	0.7	8.2	29.0	83.3	128	+18	18	6	18	26
	Leipa a. d. P.	263	0.0	.	0.0	0.1	0.8	15.1	9.0	0.8	3.0	3.3	4.0	8.9	0.5	1.7	0.1	-	-	-	-	-	-	-	0.2	0.2	0.2	0.7	0.3	0.9	1.1	5.0	19.1	75.0	163	+29	21	10	20	27
	Tetschen	140	0.0	.	0.3	-	0.3	12.9	8.4	-	2.2	2.2	1.7	4.9	1.5	4.7	-	-	-	-	-	-	-	-	0.1	0.2	0.3	1.5	0.2	0.6	1.3	1.1	10.1	54.5			19	12	17	23
Polzen bis Schwarze Elster	Böhm. Kamnitz	315	.	.	0.1	.	0.7	12.5	7.9	2.5	2.6	2.8	1.8	4.3	1.8	3.1	0.4	-	-	-	-	-	-	-	0.3	0.9	0.9	1.6	0.4	0.9	3.3	3.2	22.1	74.1	145	+23	21	13	21	27
Elbe	Rennersdorf	350	.	.	.	.	1.5	13.2	7.3	3.0	3.1	2.9	3.5	3.1	1.4	1.8	-	-	-	-	-	-	-	-	-	1.5	-	4.3	0.8	-	4.2	4.7	20.3	76.6	114	+10	16	15	16	27
	Schönlinde	422	.	.	.	0.3	1.1	5.9	1.2	-	10.8	15.0	0.9	3.9	8.2	-	-	-	-	-	-	-	-	-	-	-	-	-	-	5.1	13.5	8.3	74.2			12	10	12	28
	Hinterhermsdorf	380	0.4	.	0.6	-	1.1	18.0	10.1	1.6	3.0	2.5	2.4	2.6	2.1	2.5	0.1	-	-	-	-	-	-	-	0.2	0.9	0.4	2.3	0.7	1.2	3.7	5.2	15.4	77.0	100	0	22	15	22	29
	Schandau	123	.	.	0.3	-	0.9	11.8	3.4	0.3	2.2	0.7	0.2	3.1	2.2	5.6	0.0	-	-	-	-	-	-	-	0.0	0.1	0.5	2.2	0.1	1.0	2.1	3.3	10.8	50.8	89	- 6	19	11	16	23
Gottleuba bis Weiss.	Oelsen	552	.	.	0.4	-	0.1	8.5	3.8	0.2	0.7	3.5	1.3	9.1	4.1	5.2	-	-	-	-	-	-	-	-	0.5	0.3	1.5	1.3	0.1	0.3	0.6	0.2	5.3	47.0	98	- 1	20	10	20	31
	Markersbach	357	0.1	.	0.2	-	1.7	6.4	2.7	0.6	1.5	2.0	0.1	5.2	4.3	4.5	-	-	-	-	-	-	-	-	0.7	0.6	0.3	2.5	0.2	0.3	0.8	0.8	9.7	45.2	85	- 8	21	10	21	26
Gottleuba bis Weiss.	Bischofswerda	284	.	.	0.3	-	0.9	10.4	10.1	2.5	2.9	4.2	2.0	2.1	2.5	4.9	0.2	0.1	-	-	-	-	-	-	0.2	0.4	0.3	0.8	0.6	0.9	4.0	9.0	23.0	82.3	155	+29	22	12	22	26
	Stolpen	255	.	.	0.1	-	-	8.4	3.8	1.0	0.6	3.9	3.4	2.1	2.9	4.4	-	-	-	-	-	-	-	-	-	0.4	0.3	1.4	1.9	0.3	1.4	9.0	8.5	53.8	71	-22	18	13	17	25
	Altenberg	775	.	.	-	.	-	11.6	7.8	4.2	10.5	9.6	-	12.0	2.0	-	-	-	-	-	-	-	-	-	-	-	0.4	5.0	1.9	-	0.6	19.4	14.3	99.5	103	+ 3	13	11	13	26
Weisseritz	Kipsdorf	544	.	.	0.2	0.2	-	16.0	5.7	1.2	5.0	4.6	2.1	5.0	6.6	0.3	0.3	-	-	-	-	-	-	-	0.5	0.5	1.0	2.2	0.0	0.5	3.8	11.4	15.5	82.6	109	0	20	13	20	30
	Karsdorf	325	.	.	0.1	-	0.5	12.5	5.0	2.2	-	1.0	0.2	4.1	3.6	1.2	-	-	-	-	-	-	-	-	0.1	0.2	0.0	2.6	-	0.0	1.8	7.1	16.0	58.2			16	11	16	27
	Rabenau	304	0.4	.	-	.	0.9	11.5	9.5	0.8	2.4	2.1	1.1	6.9	6.0	0.0	-	-	-	-	-	-	-	-	0.0	0.5	2.8	0.8	-	-	2.0	8.3	20.0	71.0	127	+15	17	12	17	16
Elbe	Dresden (Flugh.)	229	0.0	.	0.0	0.0	0.4	6.6	2.1	1.9	0.2	1.2	1.0	1.9	1.2	0.6	0.0	-	-	-	-	-	-	-	0.0	0.0	0.6	1.1	0.0	0.1	0.5	4.3	14.9	38.6	84	- 7	16	10	16	20
	Wahnsdorf	246	0.0	.	0.2	-	0.3	5.4	1.5	0.8	0.5	0.8	0.7	1.9	2.3	1.6	0.0	-	-	-	-	-	-	0.0	0.3	0.2	0.7	0.8	0.1	0.0	0.3	2.0	10.1	30.5	61	-20	19	7	16	21

+ Kohling i./L. 760 × Gottesgab 1028 • Sebusein 162 ⊠ Niemes 306
++ Glatzen 814 ×× Krondorf 360 •• Meronitz 545

Flußgebiet	Ort	See-höhe m	1	2	3	4	5	6	7	8	9	10	11	12	13	14	15	16	17	18	19	20	21	22	23	24	25	26	27	28	29	30	31	Monatssumme mm	Monatssumme % d. Norm.	Abweichung v. d. Norm.	Zahl der Tage mit Niederschl. ≥ 0,1	≥ 1,0	≥ 10,0	≥ 0,1	≥ 1,0	≥ 10,0
Polzen bis Schwarze Elster	Grillenburg	367	·	·	0,0	·	0,0	14,5	4,4	4,0	2,7	2,1	1,2	5,7	3,7	4,7	0,1	·	·	·	·	·	·	·	·	0,3	1,6	1,1	1,9	0,0	0,3	2,3	6,4	17,5	74,5	124	+15	18	15	17	31			
	Tanneberg	250	0,5	·	0,0	·	0,2	5,3	2,2	2,0	1,0	0,9	1,2	3,9	4,1	4,5	0,0	·	·	·	·	·	·	·	·	0,4	0,5	1,2	0,8	·	0,2	0,5	4,4	12,5	46,3	103	+ 1	19	11	18	23			
	Meißen	105	0,0	·	0,5	·	0,2	11,1	4,3	3,5	1,3	0,8	1,2	3,6	3,5	3,3	0,2	·	·	·	·	·	·	·	·	0,0	0,2	0,5	1,0	0,0	0,1	0,3	7,8	19,6	63,0	137	+17	19	11	19	20			
Schwarze Elster	Wutzschwitz	149	·	·	·	·	·	17,0	3,1	4,8	1,5	1,4	2,9	4,0	3,2	0,2	·	·	·	·	·	·	·	·	·	·	1,0	0,3	·	·	1,5	11,9	28,7	81,5	148	+27	14	12	14	24			
	Riesa-Groba	101	·	·	·	·	0,2	10,1	2,6	2,6	1,5	0,9	2,0	2,4	2,6	3,0	0,4	·	·	·	·	·	·	·	0,3	0,2	0,1	0,0	·	·	6,6	20,4	56,0	140	+16	16	10	14	19			
	Hubertusburg	184	·	·	·	·	0,2	6,3	2,3	2,9	2,0	1,3	1,9	3,2	1,3	1,7	·	·	·	·	·	·	·	·	0,2	·	3,9	0,6	·	0,2	0,4	4,3	18,1	50,8	113	+ 6	17	12	15	23			
	Reudnitz	153	·	·	·	·	1,1	10,9	1,8	3,8	1,9	1,4	3,2	4,7	2,5	1,5	·	·	·	·	·	·	·	·	·	·	1,9	0,4	0,9	0,4	1,3	8,6	28,2	74,5	146	+24	17	14	16	12			
	Torgau	86	·	·	·	·	0,7	7,9	2,3	1,4	0,4	3,1	1,8	1,5	2,2	0,7	·	·	·	·	·	·	·	·	·	(0,0)	(1,5)	(1,0)	·	(0,0)	1,0	1,2	15,8	42,5	85	- 8	15	12	9	6			
	Schmiedeberg, Bad	92	·	·	0,0	0,4	·	12,8	·	2,7	0,9	2,9	3,4	1,8	0,7	·	·	·	·	·	·	0,1	·	·	·	·	0,9	0,3	0,2	·	1,7	14,8	20,9	64,5	132	+16	15	8	9	4			
Schwarze Elster	Kamenz	185	·	·	0,3	·	0,3	7,3	4,9	1,3	3,3	0,8	0,8	2,3	1,9	2,8	·	·	·	·	·	·	·	·	·	·	0,7	1,4	·	0,5	0,6	6,8	18,3	54,3	94	- 4	17	10	15	18			
	Lautawerk	121	·	·	·	·	0,3	11,3	5,1	2,0	2,4	0,6	1,2	1,4	1,5	1,8	·	·	·	·	·	·	·	·	·	·	0,8	0,6	0,0	·	0,0	7,2	21,8	58,0	145	+18	14	10	13	18			
	Sallgast	133	·	·	·	·	0,0	5,1	6,9	5,5	1,0	0,1	·	0,3	2,6	0,9	·	·	·	·	·	·	·	·	·	·	1,9	3,8	·	·	0,0	1,2	18,9	43,2			12	9	10	18			
	Elsterwerda	90	·	·	0,4	·	0,9	7,5	3,8	2,1	1,0	2,1	2,9	1,9	1,1	2,9	·	·	·	·	·	·	·	·	0,0	1,2	0,4	0,1	0,0	1,0	5,2	16,1	50,6	115	+ 7	17	13	14	20			
Pulsnitz und Röder	Pulsnitz	300	·	·	0,3	·	·	9,1	4,1	2,4	3,4	2,3	4,6	3,4	2,5	3,5	·	·	·	·	·	·	·	·	0,2	0,4	1,5	1,4	1,5	1,6	4,5	7,7	13,8	66,2	139	+19	19	16	19	25			
	Kroppen	101	·	·	·	0,1	0,3	8,1	2,1	1,9	1,4	2,7	1,1	1,8	0,8	·	·	·	·	·	·	·	·	·	0,1	0,5	1,2	0,4	0,2	0,1	0,7	4,9	17,4	45,8			19	10	14	20			
	Radeburg	148	0,0	·	0,0	0,2	0,7	8,5	3,3	2,2	1,1	1,9	1,9	1,8	2,0	1,1	0,0	·	·	·	·	·	·	·	0,0	0,4	0,4	1,5	1,3	0,0	0,7	3,9	16,4	49,2	96	- 2	18	13	14	21			
	Großenhain	120	0,0	·	0,0	0,0	0,8	7,2	2,7	1,9	0,5	1,8	1,5	1,2	2,1	1,8	0,0	0,0	0,0	·	·	·	·	·	0,0	0,0	0,5	0,3	0,0	0,0	0,1	3,2	13,2	38,8	78	-11	15	10	15	15			
Schw. Elster	Dobrilugk	96	·	·	·	·	1,5	9,8	1,0	1,7	1,8	0,5	1,1	1,4	0,7	1,4	·	·	·	·	·	·	·	·	·	·	1,9	0,4	·	0,1	3,3	3,0	13,7	43,3	87	- 7	16	12	12	6			
	Krassig	95	·	·	·	·	0,5	11,9	1,7	0,3	0,2	1,6	1,5	3,2	1,8	1,5	·	·	·	·	·	·	·	·	·	·	2,4	·	·	1,1	0,6	8,5	15,1	51,9	121	+ 9	15	11	11	6			
	Glücksburg	84	·	·	·	·	·	5,4	5,2	0,5	·	2,5	1,5	0,6	·	0,5	·	·	·	·	·	·	·	·	·	·	1,2	2,7	·	·	1,9	12,3	10,0	44,3	105	+ 2	12	9	9	6			
	Uebigau	84	0,3	·	0,0	0,0	0,7	11,2	1,7	1,0	0,5	2,6	2,2	3,5	1,4	3,2	·	0,0	0,1	·	·	·	·	0,0	0,3	0,5	2,5	0,6	0,0	1,3	2,7	5,3	22,2	63,8	148	+21	20	13	17	13			
Elbe	Zahna	92	·	·	0,3	1,0	11,7	1,3	1,7	2,0	0,8	2,0	1,3	2,2	2,1	0,6	·	·	·	·	·	·	·	·	·	·	1,6	4,0	·	·	·	1,0	28,0	61,6	131	+15	16	13	6	6			
	Radis	97	·	·	0,4	0,5	0,3	9,6	1,5	0,2	·	3,9	1,0	0,3	1,3	·	·	·	·	·	0,1	·	·	·	·	·	0,3	2,7	·	0,7	1,5	9,6	16,1	50,0	109	+ 4	17	9	(10)	(6)			
Mulde	Muldenberg (Talsp.)	707	0,5	·	1,5	·	0,9	6,7	4,5	1,5	9,1	2,3	1,1	14,1	7,8	3,9	0,4	·	·	·	·	0,2	·	·	·	0,2	1,4	0,5	1,5	2,2	1,3	2,2	4,8	25,3	93,9	151	+32	23	17	23	31			
	Carlsfeld	824	1,7	·	0,8	·	0,8	9,5	6,9	2,0	6,6	3,1	2,5	8,7	9,1	3,2	0,0	·	·	·	·	·	·	·	0,3	2,0	0,1	0,7	0,5	1,0	2,2	7,2	21,8	90,7	165	+36	21	15	21	31			
	Eibenstock	643	0,2	·	1,2	0,6	1,3	6,5	4,0	4,7	7,9	0,2	1,1	9,2	8,2	2,9	0,1	·	·	·	·	·	·	·	1,8	2,3	1,1	0,6	1,0	0,2	0,9	7,4	18,7	82,1	132	+20	23	16	23	31			
	Aue	355	0,3	·	0,7	·	0,6	4,0	3,5	·	1,5	·	4,5	6,0	7,6	1,8	·	·	·	·	·	·	·	·	0,1	0,5	0,9	1,1	·	0,1	0,8	5,0	14,5	53,5	91	- 5	18	10	18	24			
	Johanngeorgenstadt	750	0,7	·	1,2	·	0,1	13,3	7,7	3,7	9,8	3,8	3,0	4,5	6,1	3,1	0,1	0,0	·	·	·	·	·	·	0,2	1,1	0,5	0,7	0,1	0,2	2,0	7,2	23,6	93,2	115	+12	23	14	23	31			
	Schwarzenberg	524	0,8	·	1,2	·	0,0	(5,1)	1,8	0,5	3,0	1,0	·	4,9	8,8	3,1	0,0	·	·	·	·	·	·	·	·	0,1	0,4	0,9	0,6	0,5	1,1	7,4	17,8	99,4	119	+ 9	19	11	19	31			
	Neustädtel	465	0,3	·	0,8	0,2	0,7	5,3	3,9	1,1	3,7	0,7	0,2	4,3	5,7	2,4	·	·	·	·	·	·	·	·	0,2	·	1,5	0,3	0,6	0,2	0,5	9,5	23,3	65,4	104	+ 2	21	10	21	31			
	Zwickau	305	0,1	·	1,2	·	0,1	1,1	3,8	0,4	2,9	0,1	0,6	2,6	6,9	3,5	0,0	·	·	·	·	·	·	·	0,0	0,0	0,6	1,5	0,2	0,0	·	1,7	13,4	40,7	93	- 3	17	10	17	19			
	Glauchau	255	·	·	1,3	·	0,6	3,7	4,0	2,7	·	0,5	1,3	·	3,0	3,4	·	·	·	·	·	·	·	·	·	1,2	0,6	1,9	·	0,8	·	4,5	16,0	45,5	103	+ 2	15	11	15	24			
	Penig	204	·	·	0,3	·	1,6	4,3	1,1	0,9	3,1	0,5	2,2	0,3	4,6	1,4	·	·	·	·	·	·	·	·	0,2	·	0,7	0,3	0,2	1,4	1,1	6,9	25,6	56,9	112	+ 6	20	11	18	20			
	Stollberg	420	1,7	0,2	·	·	0,9	5,2	0,2	2,6	2,7	·	0,2	6,4	3,9	4,4	·	·	·	·	·	·	·	·	·	·	0,3	1,2	1,4	0,6	·	1,1	2,2	9,4	13,4	58,0	87	- 9	19	13	18	31			
	Chemnitz (Flugh.)	356	0,3	·	0,0	·	0,4	0,8	2,0	0,4	0,6	0,5	3,2	1,1	3,1	1,5	0,3	·	·	·	·	·	·	·	·	·	0,1	0,1	0,7	0,9	0,0	0,2	0,3	6,4	24,3	47,2	84	- 9	20	7	20	29			
	Rochlitz	166	·	·	0,3	0,5	0,9	6,3	0,6	3,2	4,9	2,7	4,6	0,9	4,3	1,7	·	·	·	·	·	·	·	0,0	0,2	0,1	1,4	0,4	0,5	0,3	0,6	10,4	26,1	70,9	134	+18	21	10	20	10			
Freiberger Mulde	Kechenberg	570	0,2	·	5,5	·	1,7	14,0	7,4	5,6	9,0	3,1	4,2	8,8	6,8	3,5	·	·	·	·	·	·	·	·	·	·	1,0	2,3	0,4	0,7	3,2	13,3	24,0	116,8	157	+47	21	17	21	31			
	Mönchenfrei	541	0,6	·	0,6	·	1,3	10,5	3,0	(5,0)	(8,0)	3,0	2,1	7,5	6,7	4,5	·	·	·	·	·	·	·	·	·	·	1,0	1,1	1,5	0,2	4,5	9,9	17,3	89,0	114	+11	21	16	21	31			
	Preuenstein *	640	0,3	·	1,1	·	0,9	10,9	4,5	5,1	5,2	3,1	1,6	4,9	4,7	5,7	·	·	·	·	·	·	·	·	0,2	0,5	2,0	2,2	·	0,3	2,9	15,1	14,8	86,0			20	15	20	31			
	Roßwein	201	0,0	·	0,5	·	1,0	10,8	2,4	2,7	1,9	1,6	4,1	2,8	3,5	3,1	0,2	·	·	·	·	·	·	·	·	0,1	0,1	0,1	0,9	0,3	0,1	0,5	8,8	22,3	67,8	126	+14	21	12	20	22			
	Hainichen	319	0,8	·	0,4	·	1,1	12,9	2,0	6,1	6,8	3,3	3,5	1,7	9,5	3,2	0,0	·	·	·	·	·	·	·	0,2	0,4	0,3	1,0	0,8	0,4	0,7	3,3	12,7	33,2	104,3	160	+46	22	14	20	27			
Freiberger Mulde, Zschopau	Fichtelberg	1213	0,7	·	0,9	·	0,6	4,4	4,8	1,2	5,1	3,6	3,5	6,0	6,9	3,1	0,2	·	·	·	·	·	·	·	0,5	1,3	2,3	0,9	1,0	0,5	0,9	3,4	2,1	2,8	56,7	71	-23	15	23	31			
	Annaberg	657	0,2	·	0,8	0,0	0,0	3,6	4,2	2,7	6,1	8,5	0,5	1,5	6,0	2,0	0,3	0,0	·	·	·	·	·	·	0,0	0,3	1,0	0,5	0,8	1,0	0,3	2,7	14,5	30,0	87,5	139	+25	21	13	(20)	31			
	Weipert	780	·	·	1,5	·	·	5,7	3,5	3,2	7,6	2,2	1,2	5,0	4,6	2,1	0,5	·	·	·	·	·	·	·	·	0,2	1,1	1,2	·	1,3	0,6	3,3	8,0	19,7	72,5			19	16	19	31			
	Schmalzgrube	604	0,0	·	2,7	·	·	3,2	3,0	3,5	5,2	2,3	1,5	1,8	4,6	2,7	0,2	·	·	·	·	·	·	·	0,3	0,1	0,7	0,5	0,5	0,2	1,2	6,5	12,0	32,7	85	- 9	20	13	20	31			
	Reitzenhain	770	0,5	·	1,4	·	2,0	7,8	6,4	2,7	7,3	1,5	1,0	5,7	5,8	2,4	0,1	0,0	·	·	·	·	·	·	0,9	1,2	0,4	2,0	0,0	0,9	1,5	10,3	32,8	94,6	110	+ 9	21	16	21	31			
	Thum	520	0,7	·	1,5	·	0,3	7,5	5,8	2,7	4,3	1,7	2,5	2,2	7,8	2,6	0,6	·	·	·	·	·	·	·	0,4	0,7	0,9	0,8	0,5	0,6	3,1	15,8	25,0	88,0	275	+56	22	13	22	31			

* Übergossnitzsch

Flußgebiet		Ort	See-höhe m	1	2	3	4	5	6	7	8	9	10	11	12	13	14	15	16	17	18	19	20	21	22	23	24	25	26	27	28	29	30	31	Monatssumme mm	Monatssumme % d. Norm.	Abweichung v. d. Norm.	Zahl der Tage mit Niederschl. ≥0.1	Niederschl. ≥1.0	☀ ≥0.1	☒
Mulde	Freiberger Mulde, Zschopau	Zschopau	380	0,2	·	0,1	·	1,6	4,6	2,5	1 4	4,5	0,8	1,0	4,5	5,8	2,5	·	·	·	·	·	·	·	·	0,4	0,5	0,8	0,7	0,2	0,4	1,4	6,6	15,6	56,1	84	-11	21	12	20	31
		Fleyh	790	0,5	·	1,3	·	1,2	16,0	9,5	5,8	11,5	6,0	2,8	10,3	3,8	2,4	0,4	·	·	·	·	·	·	·	0,7	0,9	0,8	·	1,4	0,7	3,0	11,5	30,6	121,1			21	15	20	31
		Neuhausen	538	·	·	·	·	3,0	10,0	5,3	3,8	10,4	2,6	1,6	9,6	4,8	3,7	0,0	·	·	·	·	·	·	·	0,7	1,1	0,6	2,1	·	·	5,3	8,2	25,7	98,5	152	+34	17	15	17	30
		Kriegwald	745	0,3	·	1,2	0,6	0,9	9,7	7,7	4,9	10,5	2,7	2,2	4,6	4,7	2,0	0,2	0,1	·	·	·	·	·	0,1	0,2	0,7	0,7	0,8	0,3	1,1	3,0	10,7	30,7	100,6	112	+11	25	14	22	31
		Dörnthal	580	0,0		0,4	0,8	0,3	6,4	2,3	2,7	7 2	1,9	2,4	5,8	4,4	1,6	0,6	·	·	·	·	·	·	0,4	0,4	0,5	1,1	1,8	·	1,3	1,1	7,8	12,1	63,3	109	+ 5	22	15	21	29
		Lengefeld	606	0,5	·	0,7	·	1,2	9,8	7,9	4,6	7,0	2,3	3,1	5,6	7,5	2,2	0,2	·	·	·	·	·	·	·	0,4	0,8	0,9	1,0	·	1,5	3,2	13,1	29,5	103,0	137	+28	21	15	20	31
		Eppendorf	432	1,0	·	·	·	3,0	13,4	2,1	4,5	11,5	1,8	1,5	11,0	7,4	2,0	·	·	·	·	·	·	·	·	0,5	0,4	0,5	1,5	2,0	1,0	2,5	21,2	35,1	123,9	225	+69	20	17	20	27
		Flöha	272	0,2	·	0,3	·	1,6	8,4	1,7	3,8	6,0	1,4	2,8	1,2	7,0	2,3	0,2	·	·	·	·	·	·	·	0,2	0,4	1,5	0,6	·	0,3	1,7	8,7	27,1	77,4	152	+26	21	14	18	23
		Kriebstein (Talsp.)	212	0,1	·	0,2	·	0,9	10,1	0,5	3,1	4,9	3,5	4,1	3,0	5,9	2,5	0,1	·	·	·	·	·	·	·	0,2	0,1	1,0	0,2	0,6	0,4	2,1	6,8	21,1	71,4	71	-30	22	12	20	23
	Fr. M.	~~Seidewitz~~ *	~~175~~	·	·	0,8	·	0,4	6,7	1,3	2,6	2,1	3,1	1,6	1,1	8,3	2,8	·	·	·	·	·	·	·	·	0,2	0,1	1,5	0,3	·	0,4	0,9	6,3	28,1	68,6	116	+10	19	12	15	20
	Vereinigte Mulde	Grimma	140	0,0	·	0,0	·	·	8 9	4,7	1,3	2,3	2,5	3,4	0,3	1,2	1,1	·	·	·	·	·	0,2	·	·	·	·	4,4	0,1	0,2	0,4	1,3	3,9	19,7	55,9	110	+ 5	17	12	11	5
		Eilenburg	100	·	·	·	·	·	13,8	0,5	2,4	1,4	3,1	2,4	0,3	2,3	0,9	·	·	·	·	·	0,4	·	0,5	·	0,1	2,1	1,3	0,9	3,5	4,5	3,9	25,7	70,0	159	+26	19	12	13	9
		Tornau	115	·	·	·	·	·	8,6	1,1	2,3	0,2	4,0	0,3	2,6	2,4	0,6	·	·	·	·	·	0,7	·	·	·	·	0,9	1,0	1,6	·	3,9	6,6	23,6	60,4	140	+17	16	11	13	12
		Werbelin	107	·	·	·	0,6	0,3	8,3	0,6	·	1,2	1,6	0,2	0,4	0,7	0,4	·	·	·	·	·	·	·	·	0,1	·	2,2	0,8	0,6	0,4	0,2	1,5	15,5	35,6	108	+ 3	18	6	12	11
		Jeßnitz	75	·	·	0,2	0,1	1,1	7,4	0,0	0,9	1,5	0,5	1,3	1,5	2,0	0,0	·	0,1	·	·	·	·	·	·	0,0	0,0	0,9	0,7	0,9	·	0,9	3,6	15,2	38,8	97	- 1	17	8	14	5
		Dessau	57	0,0	·	0,2	0,2	0,3	8,8	0,7	1,3	0,1	3,3	0,6	0,1	1,1	0,0	·	·	0,0	·	·	0,9	·	·	0,0	0,0	0,1	0,0	0,8	0,0	0,7	2,6	23,5	45,3	110	+ 4	17	6	12	10
Saale	Quelle bis Loquitz	Waldstein	879		·	·	·	3,0	10,8	21,3	5,0	·	13,1	9,2	10,5	·	·	·	·	·	·	0,5	·	·	·	1,6	·	·	·	·	3,1	2,0	5,0	20,3	105,4	99	- 2	13	12	13	26
		Münchberg	565	·	·	··	·	0,8	12,9	13,2	7,1	3,0	5,6	3,3	7,6	1,1	2,0	1,2	·	·	·	·	·	·	·	·	·	·	·	0,8	1,2	1,5	·	11,4	19,9	92,6	99	- 1	16	14	16	26
		Schönwald	690	0,0	·	0,3	·	0,0	6,6	8,3	0,7	3,7	0,3	3,0	15,7	3,4	2,0	·	0,0	·	·	·	0,7	·	·	·	0,6	0,3	0,1	1,1	0,9	1,2	1,2	3,1	53,8	91	- 5	19	11	19	26
		Heinersberg	570	0,1	·	0,6	·	0,2	7,0	10,9	1,8	1,9	1 4	1,7	17,2	1,5	1,6	·	·	·	·	·	0,5	·	·	0,2	0,2	0,0	0,9	1,6	0,8	1,2	3,6	8,5	63,4	159	+23	21	13	21	31
		Hof	471	0,2	·	0,3	·	0,1	6,6	9,3	0,9	2,4	1,4	1,1	8,0	2,0	2,5	·	·	·	·	·	0,8	·	·	0,1	0,3	0,5	0,5	0,9	0,8	0,0	2,2	4,9	45,8	85	- 8	21	10	21	29
		Gefell	563	0,6	·	0,6	0,3	1,1	5 6	3,5	0,2	1,4	1,0	0,8	14,9	5,6	3,4	·	·	·	·	·	·	·	·	·	1,1	1,0	0,4	1,5	1,3	·	3,4	18,3	66,0			20	14	15	31
		Blankenberg	498	0,4	0,0	0,2	0,0	2,0	10,0	5,7	1,7	2,1	1,5	1,5	5,5	3,5	2,5	0,1	0,0	0,0	·	·	0,6	·	·	0,1	0,2	1,2	0,9	1,2	1,1	0,5	3,1	9,1	54,7	85	- 9	23	15	21	31
		Naila	613	0,3	0,1	0,2	·	0,8	15,6	9,9	3,6	·	6,4	2,6	3,8	2,8	2,2	·	·	·	·	·	0,5	·	·	0,1	0,7	·	1,6	·	1,5	0,5	5,3	16,8	75,3			20	12	20	31
		Saaletalsperre	412	0,8	0,2	0,5	·	·	4,3	2,0	·	·	0,3	0,5	4,8	4,0	3,1	·	0,4	0,1	0,1	·	1,3	·	·	·	0,4	1,0	1,0	1,3	0,9	·	1,3	6,9	35,2			21	11	18	26
		Schleiz	430	0,0	·	·	·	·	4,9	1,1	·	4,3	0,5	0,1	8,4	3,0	3,4	·	·	·	·	·	1,1	·	·	·	0,6	3,1	·	·	3,5	·	4,0	16,3	54,3	136	+14	14	11	15	31
		Ziegenrück	330	0,3	·	0,8	·	·	2,6	1,8	0,0	2,9	·	0,9	9,4	5,1	1,6	·	·	·	·	·	1,9	·	·	0,4	0,9	2,2	0,8	1 9	1,5	·	1,5	16,9	53,4	153	+18	18	12	16	24
	Loquitz	Ludwigsstadt	500	0,8	·	0,4	0,0	0,2	6,8	8,2	3,8	2,9	3,0	4,1	3,1	6,0	3,3	0,0	0,0	·	·	·	1,1	·	·	0,8	1,1	·	1,2	1,7	3,1	0,1	2,1	17,1	70,9	99	- 1	21	16	21	27
		Schmiedefeld	776	1,5	·	0,7	·	3,5	8,6	8,1	5,8	4,0	2,7	3,4	5,0	9,6	3,0	·	·	·	·	·	1,5	·	·	·	2,4	1,4	2,1	1,9	3,0	0,4	6 8	18,1	93,5	125	+19	21	19	21	31
		Probstzella	345	1,1	·	0,3	·	·	11,8	8,4	1,4	0,4	1,3	1,2	3,4	6,4	1,3	0,0	0,1	0,1	0,2	0,3	0,8	0,1	0,1	0,2	0,8	1,0	1,7	1,7	0,4	0,0	1,3	7,2	53,0	104	+ 2	26	14	20	31
		Ruppersdorf	550	0,8	·	·	·	·	8,5	3,6	0,3	0,5	1,7	1,4	7,7	6,6	3,3	·	·	·	·	·	2,0	·	·	0,4	0,9	1,2	1,5	·	1,2	0,6	0,7	5,6	48,5	81	-11	19	12	17	31
		Leutenberg	295	·	·	·	·	3,0	6,8	4,6	·	·	·	1,0	10,5	2,8	·	·	·	·	·	·	1,8	0,8	1,0	·	0,5	1,5	0,9	2,8	·	1,9	·	13,3	53,2	121	+ 9	15	12	14	16
	Schwarza	Großbreitenbach	660	2,3	·	·	·	·	13,2	11,7	8,3	4,6	7,2	4,2	3,1	9,4	1,7	·	·	·	·	·	·	·	·	·	2,1	1,1	1,2	2,3	1,3	2,4	·	20,8	50,2	147,1	150	+49	18	18	18	31
		Neuhaus a. R.	835	0,2	·	·	0,1	3,8	6,2	2,8	3,7	2,0	3,8	7,5	2,0	10,8	0,3	·	·	·	·	·	·	0,1	0,1	0,2	1,2	1,7	0,6	2,4	0,4	2,5	12,6	18,8	83,8	126	+22	23	15	23	31
		Pennewitz	460	0,2	·	0,7	·	2,5	13,2	1,8	2,9	1,2	1,4	1,5	1,7	8,9	1,0	·	·	·	·	·	1,7	·	·	·	0,9	0,6	1,4	0,6	·	·	3,2	15,0	60,4			19	14	19	31
		Blankenburg Bad	222	0,2	·	0,1	·	·	3,7	3,1	0,6	0,8	·	0,3	0,7	5,0	0,6	·	·	·	·	·	5,3	·	0,1	0,1	0,5	0,6	1,3	1,0	1,3	·	0,4	13,0	38,7	125	+ 8	20	8	16	22
	Schwarza bis Ilm	Remda	320	0,2	·	0,1	·	0,1	0,5	3,0	·	0,3	·	·	0,6	6,0	0,2	·	·	·	·	·	4,2	·	·	·	0,0	0,0	0,9	0,2	·	·	11,0	12,0	32,3	100	0	15	6	12	23
		Hummelshain	310	0,5	·	·	·	·	2,9	2,0	·	·	1,2	·	6,5	4,5	1,7	·	·	·	·	·	2,1	·	·	·	·	0,7	1,6	1,1	1,7	·	0,3	18,9	45,7	127	+10	14	11	14	27
		Drößnitz	420	0,3	·	0,4	0,6	·	3,2	2,3	·	0,4	0,4	·	6,2	5,6	1,3	·	·	·	·	1,4	·	0,2	0,3	0,6	·	2,1	1 3	·	1,2	·	3,1	23,0	53,9	154	+19	19	11	19	31
		Stadtroda	225	0,2	·	0,3	·	·	3,7	1,2	0,1	·	1,3	0,7	5,3	4,3	1,7	·	·	·	·	·	2,6	·	·	0,1	0,3	0,9	1,1	1,4	2,0	0,2	1,1	25,6	54,1	150	+18	20	12	16	20
		Jena	155	1,0	·	·	·	0,3	5,3	2,5	·	·	1,2	0,2	7,1	5,4	1,2	·	·	·	·	·	2,2	·	0,0	0,0	0,0	1,4	0,7	1,3	2,5	·	2,5	23,2	58,0	166	+23	16	13	14	12
		Wetzdorf	328	0,0	·	0,7	·	0,2	2,7	3,5	1,1	0,1	1,9	·	3,7	6,3	0,4	·	·	·	·	·	5,3	2,1	1,3	1,7	0,5	0,2	0,0	0,3	·	·	1,3	9,1	42,4	103	+ 1	19	12	19	24
	Ilm	Schmücke	907	9,6	·	·	·	4,8	17,2	14,5	11,7	3,3	6,6	6,2	6,0	7,6	2,8	·	·	·	·	·	3,5	·	·	3,6	6,0	3,6	2,8	1,2	·	·	37,0	88,5	236,5	192	+114	19	19	19	31
		Ilmenau	500	1,1	·	0,3	·	0,2	12,2	7,7	3,8	1,3	1,9	2,3	2,7	9,5	2,3	·	·	·	·	·	2,0	·	0,1	0,3	0,9	0,6	2,1	1,0	2,1		5,1	23,8	83,3	113	+ 9	22	16	22	31
		Stadtilm	360	0,4	·	0,3	·	1,3	1,8	2,2	0,4	0,6	·	·	1,6	9,9	1,0	·	·	·	·	·	5,4	0,2	0,1	·	0,8	0,7	1,2	1,0	1,5	·	·	14,4	44,8	140	+13	19	11	19	30
		Tiefborn	315	·	·	·	·	1,2	8,2	3,0	·	·	0,2	·	3,1	8,2	·	·	·	·	·	·	2,8	·	·	·	1,4	0,0	1,4	3,2	·	·	·	22,1	56,4	142	+16	12	10	12	27
		Apolda	170	·	·	·	·	2,6	·	·	2,1	0,5	·	·	2,7	3,3	·	·	·	·	·	·	2,5	·	·	·	·	·	2,3	·	1,0	·	0,6	23,2	40,8			11	8	10	7

* Fischendorf 150

Flußgebiet	Ort	Seehöhe m	1	2	3	4	5	6	7	8	9	10	11	12	13	14	15	16	17	18	19	20	21	22	23	24	25	26	27	28	29	30	31	Monatssumme mm	% d. Norm.	Abweichung v. d. Norm.	Zahl der Tage mit Niederschl. ≥0.1	≥1.0	☀ ≥0.3	☒
Saale	S. Kösen	110	.	.	.	.	.	3.5	2.7	1.9	0.6	0.9	0.6	3.7	2.6	.	.	.	.	.	.	3.5	.	.	.	.	1.2	0.8	0.0	0.3	.	1.8	9.8	33.9	100	0	14	9	8	10
	Unstrut Dingelstädt	336	.	.	.	.	3.0	4.5	7.7	4.7	0.2	3.8	3.3	0.9	.	.	0.2	.	.	.	.	4.5	.	.	0.1	0.1	0.3	0.2	0.8	0.4	0.5	9.0	28.5	72.7	114	+ 9	19	9	19	31
	Eigenrieden	489	.	.	0.0	.	2.3	8.0	2.3	1.3	0.2	3.4	0.6	1.2	0.4	.	0.3	0.1	0.1	.	1.3	4.0	.	0.1	0.1	0.1	0.2	0.2	2.4	0.8	0.3	4.1	33.3	57.1	102	+ 1	24	11	24	31
	Langensalza	189	.	.	.	.	0.3	11.1	.	0.5	.	.	0.3	0.8	.	.	.	.	.	.	.	8.8	.	.	.	.	.	0.8	0.5	.	.	.	21.2	44.3	120	+ 7	9	3	6	12
	Herbsleben	120	1.2	.	0.0	.	2.5	5.6	2.0	0.4	.	0.5	.	0.5	1.0	0.2	0.1	.	.	.	.	4.9	.	.	0.1	.	0.5	0.8	1.0	.	.	2.6	7.6	31.5	95	- 2	17	9	16	10
	Unstrut, Gera Gehlberg	700	.	.	.	.	.	12.6	8.1	8.8	9.0	4.8	5.6	3.0	12.4	.	.	.	.	.	.	.	.	.	4.3	1.9	2.9	2.0	.	.	.	40.1	24.6	140.1	119	+22	14	14	13	31
	Arnstadt	288	0.4	.	0.1	.	0.1	3.6	0.3	0.3	1.6	.	0.1	1.2	5.5	1.6	0.1	.	.	.	.	7.1	.	.	.	0.2	0.4	2.5	1.1	0.5	.	0.7	9.8	40.1			20	10	18	26
	Krawinkel	480	.	1.7	0.7	.	7.6	18.8	7.4	15.3	6.9	1.7	2.4	1.9	7.7	4.0	.	.	.	.	.	.	.	0.3	0.6	0.4	1.3	2.1	1.9	0.6	.	10.3	33.1	126.7	208	+66	21	16	21	30
	Erfurt	183	.	.	.	.	0.0	6.5	1.0	0.1	0.0	0.2	0.0	0.5	2.9	0.9	0.0	.	.	.	.	5.5	.	0.0	0.0	0.2	0.3	2.1	1.1	0.2	.	0.4	12.1	34.0	113	+ 4	15	7	11	11
	Unstrut Buttstädt	185	0.2	.	.	.	0.0	4.1	3.5	0.4	0.1	0.5	0.2	3.0	3.4	0.4	.	.	.	.	.	2.9	.	.	.	0.0	0.5	1.1	.	0.8	.	0.5	22.7	44.3	134	+11	16	7	12	11
	~~Leubingen~~ *	~~130~~	.	.	.	.	.	4.4	4.1	0.7	1.1	.	0.2	2.3	3.4	.	.	.	.	.	.	3.9	.	.	.	.	0.7	0.7	.	.	.	0.8	14.8	37.1			12	7	7	11
	Unstrut, Helbe Großberndten	400	0.0	.	.	0.0	4.5	10.8	6.5	4.5	2.5	4.9	.	0.7	1.2	.	.	.	.	.	.	2.5	0.2	0.0	0.1	0.1	.	0.4	1.8	0.5	1.1	6.0	29.1	79.4	147	+25	18	12	18	27
	Ebeleben	285	.	.	.	.	3.5	8.0	7.5	1.4	0.1	3.5	.	.	.	.	.	.	.	.	.	8.7	0.0	.	.	0.2	0.0	-	1.2	.	.	29.0	23.2	86.3	192	+41	11	9	11	18
	Greußen	164	.	.	.	.	1.2	8.6	6.0	1.1	0.6	2.0	0.2	0.4	0.3	0.8	.	.	.	.	.	6.5	.	.	0.0	0.1	0.1	0.7	0.3	0.8	.	3.0	20.4	53.1	156	+13	18	8	14	10
	Unstrut Worbis	319	.	.	.	0.0	1.4	8.6	5.2	2.0	3.3	6.7	0.6	5.0	0.9	.	.	.	.	.	.	6.9	.	.	.	.	0.0	0.6	0.0	2.0	2.5	0.1	11.3	32.7	89.8	166	+36	16	12	15	31
	Sondershausen	186	.	.	.	.	3.2	6.6	6.4	3.0	0.1	4.4	.	3.6	0.9	1.6	.	.	.	.	.	4.6	.	.	0.1	0.2	0.3	0.4	1.5	.	0.1	2.2	18.9	58.1	126	+12	18	11	12	31
	Heldrungen	130	0.0	0.1	.	.	1.5	5.0	3.9	1.6	0.2	2.2	0.1	0.3	3.9	.	.	.	.	.	.	3.4	.	.	.	0.1	1.0	0.4	0.6	.	.	4.4	25.2	53.9	180	+24	17	10	13	12
	Unstrut, Heine ~~Sülzhayn~~ x	~~314~~	.	.	.	.	3.3	11.3	5.1	11.7	1.8	7.0	1.0	1.4	5.0	1.0	.	.	.	.	0.5	3.6	.	.	0.0	0.0	0.5	1.0	2.5	.	0.5	29.1	29.9	116.2			18	15	17	17
	Sachsa, Bad	340	.	.	.	0.6	1.8	12.0	4.6	9.3	3.8	6.6	0.9	4.3	1.5	.	.	.	.	.	.	5.9	.	1.2	.	0.5	0.3	.	4.2	0.7	5.1	27.2	45.5	136.0	149	+45	19	14	18	27
	Nordh. Talsp.	443	.	.	.	0.4	4.2	11.5	7.2	8.3	7.1	7.6	1.2	2.0	1.9	.	.	.	.	.	.	3.6	0.0	.	0.3	0.1	0.0	0.2	2.7	1.3	1.3	22.3	26.1	109.3	140	+31	19	15	19	31
	Kelbra	155	.	.	.	.	3.8	5.5	1.7	0.5	0.6	2.9	.	.	1.2	0.4	.	.	.	.	.	4.2	.	.	.	.	0.0	0.0	.	1.0	.	.	6.2	24.5	52.5	146	+17	12	9	10	14
	Sangerhausen	190	.	.	.	.	0.8	5.8	2.3	1.4	0.5	1.3	0.4	2.4	2.9	.	.	.	.	.	.	4.0	.	.	.	.	0.0	0.2	0.0	0.2	0.0	.	3.6	13.0	38.8	105	+ 3	14	9	11	12
	Unstrut Hohelinde	297	.	.	.	2.1	3.0	1.6	0.4	.	.	2.0	.	3.2	4.1	.	.	.	.	.	.	3.5	.	.	.	.	1.0	.	0.4	.	.	2.0	21.0	44.3	130	+10	12	10	11	13
	Bibra	170	0.0	.	.	.	0.3	4.9	2.8	1.3	0.3	1.5	.	4.8	2.4	0.2	.	.	.	.	.	2.5	.	.	.	.	0.7	1.9	0.1	0.2	.	4.7	20.5	49.1	133	+12	16	10	12	12
	Saale Teuchern	182	.	.	.	0.5	.	3.1	1.6	0.6	.	0.6	.	.	3.6	0.9	.	.	.	.	.	1.9	.	.	.	.	1.0	0.3	.	0.6	.	.	23.5	38.2	106	+ 2	12	6	11	(17)
	Lützen	120	.	.	.	.	0.4	3.4	1.2	.	1.0	.	0.0	.	1.6	0.1	.	.	.	.	.	0.1	.	.	0.0	0.0	.	.	0.8	0.1	0.0	0.0	16.5	25.2	79	- 7	10	5	9	7
	Merseburg	110	0.0	.	.	.	0.2	4.8	0.6	0.0	0.4	0.8	0.0	0.1	1.1	0.0	.	.	.	.	.	1.3	.	.	0.0	0.0	1.1	1.1	0.0	0.1	.	0.2	9.2	21.0	66	-11	13	6	10	16
	Schafstädt	146	0.4	.	.	.	0.2	5.8	1.6	.	.	.	.	.	1.6	0.2	.	.	.	.	.	2.9	.	.	.	0.1	0.3	1.6	0.2	0.6	.	0.5	9.3	25.3	90	- 3	14	6	12	12
	Weiße Elster Asch	680	.	.	0.4	.	0.2	4.3	7.7	0.6	3.0	0.9	1.6	11.9	6.0	3.1	.	0.4	0.0	.	.	0.4	.	.	0.1	0.8	0.6	0.3	0.0	2.7	1.6	1.9	4.7	53.2	73	-20	21	11	21	31
	Raun	560	.	.	.	.	0.2	5.0	8.2	0.3	.	2.0	1.9	6.7	4.5	1.2	.	.	.	.	.	.	2.0	.	.	0.5	0.2	.	1.5	1.2	0.9	2.1	12.2	50.6	105	+ 3	17	12	17	31
	Markneukirchen	520	0.2	.	.	0.2	0.9	5.1	5.3	0.8	1.9	1.7	1.1	14.9	8.1	2.7	.	.	.	.	.	0.7	.	0.2	0.3	0.4	0.4	0.1	2.4	1.2	0.9	3.2	10.9	63.6	101	+ 1	23	12	23	31
	Oelsnitz i. V.	408	0.0	.	1.3	.	0.5	3.5	1.7	0.1	2.6	0.0	0.6	12.0	5.9	3.1	.	.	.	.	.	0.5	.	.	.	0.4	3.5	1.2	1.5	2.1	0.8	.	2.2	10.0	53.5	137	+15	19	13	16	28
	Grobau	560	.	.	.	.	.	5.5	1.7	.	2.0	0.3	.	14.0	3.0	0.7	.	.	.	.	.	.	.	.	.	0.6	0.5	.	1.3	3.0	2.0	12.7	12.2	59.5	132	+15	14	10	14	30
	Falkenstein	595	0.2	0.1	1.4	0.2	0.3	0.8	0.9	0.2	0.7	1.2	0.6	11.1	16.9	4.5	0.2	0.1	0.1	0.0	.	0.0	.	.	0.0	0.7	0.6	1.1	1.2	0.5	0.5	0.2	11.5	55.8	107	+ 4	25	9	25	31
	~~Bernsgrün~~ *	~~480~~	0.9	.	.	.	.	5.6	1.4	0.3	3.1	1.0	.	12.5	6.9	3.5	.	.	.	.	.	1.7	.	.	0.4	1.4	1.1	1.1	1.5	0.7	.	2.9	13.1	59.1			18	14	18	31
	Eich	450	0.7	.	0.8	.	0.3	5.6	2.6	0.7	2.8	0.4	0.1	8.6	10.1	7.6	.	.	.	.	.	0.3	.	.	0.1	0.6	1.0	1.5	0.9	0.5	0.5	2.3	14.4	62.4	118	+ 9	22	10	22	31
	Greiz	284	1.3	.	0.6	.	0.4	3.5	2.1	1.0	0.4	0.8	1.8	10.5	5.5	2.9	0.3	0.0	.	.	.	0.2	.	.	0.1	0.2	1.1	0.6	1.5	0.3	0.1	4.6	15.4	55.2	142	+16	23	12	21	24
	Auma	405	0.2	.	0.8	.	.	5.7	2.3	0.4	0.8	1.1	2.0	9.5	5.5	1.7	.	.	.	.	.	1.0	.	.	0.2	0.5	1.3	0.5	1.4	0.8	.	6.0	24.6	66.3	162	+25	20	12	20	31
	Zeitz	175	.	.	0.0	0.3	.	4.5	1.1	0.6	1.0	0.6	0.2	.	2.4	2.1	.	.	.	.	.	0.6	.	.	.	.	1.9	0.0	.	.	0.9	0.5	20.4	37.1	103	+ 1	14	7	12	21
	Meuselwitz	175	.	.	0.2	0.3	0.2	3.8	1.3	0.8	0.8	0.1	.	.	3.6	1.6	.	.	.	.	.	1.0	.	.	.	.	0.2	2.0	.	.	0.4	.	17.0	33.6	96	- 1	16	7	12	21
	Weiße Elster, Pleiße Rußdorf	300	.	.	0.9	.	0.2	2.6	1.1	0.9	1.9	0.4	1.2	1.8	5.7	.	.	.	.	.	.	.	.	.	0.0	0.5	1.5	0.5	.	0.9	.	1.3	16.2	37.6	82	- 8	16	9	15	22
	Vollmershain	253	0.0	.	0.2	.	0.2	1.7	0.0	1.2	0.6	0.1	.	1.9	4.3	2.0	.	.	.	.	.	0.1	.	.	0.0	0.0	0.1	1.6	.	.	.	0.5	11.0	25.5			14	7	13	18
	Altenburg	198	0.0	.	0.0	0.3	0.4	4.2	1.3	0.8	1.0	0.3	0.4	0.0	4.2	4.1	.	.	.	.	.	0.3	.	.	0.0	0.1	1.4	0.4	0.3	0.5	0.1	1.6	19.4	41.1	117	+ 6	19	8	17	20
	Altmörbitz	198	.	.	0.3	.	1.2	3.1	1.9	0.5	0.6	.	1.5	2.5	4.0	2.1	.	.	.	.	.	.	.	.	.	0.1	1.7	.	0.6	1.2	.	2.8	19.6	43.7	97	- 1	16	11	11	21
	Borna	140	.	.	0.2	.	0.6	4.6	0.5	0.2	2.3	0.5	1.2	1.0	2.7	1.3	.	.	.	.	.	0.3	.	.	.	.	1.3	0.2	.	0.1	.	0.8	23.2	41.0	98	- 1	17	8	13	23
	Leipzig	113	0.0	.	.	0.0	0.1	10.1	0.5	0.2	3.3	2.6	2.3	0.0	2.0	1.0	.	.	.	.	.	0.3	.	.	0.0	0.0	1.3	0.5	0.5	0.8	0.0	0.0	19.1	44.5	106	+ 3	15	8	11	10
	W. E. Naunhof	132	.	.	.	.	0.3	13.7	0.3	1.1	2.1	1.3	11.6	1.0	1.9	1.4	-	.	.	.	.	0.3	.	.	0.3	0.3	2.4	0.2	0.1	0.2	0.3	2.1	23.4	64.3	134	+16	20	11	15	20

\+ Kölleda 143 × Ilfeld 275 * Mehlteuer 480

Flußgebiet		Ort	Seehöhe m	1	2	3	4	5	6	7	8	9	10	11	12	13	14	15	16	17	18	19	20	21	22	23	24	25	26	27	28	29	30	31	Monatssumme mm	% d. Norm.	Abweichung v. d. Norm.	Zahl der Tage mit Niederschl. ≥0.1	≥1.0	✶ ≥0.1	⊠
Saale	S.	Halle a. S.	102	·	·	0,0	·	0,0	9,2	0,9	0,0	1,5	1,3	0,3	0,1	1,3	0,2	·	·	·	·	·	1,4	·	·	0,0	·	1,2	1,7	0,6	·	·	0,5	11,9	32,1	97	- 1	14	8	9	12
	Saale	Eisleben	160	0,2	·	·	·	0,0	10,7	3,2	2,0	0,0	0,8	0,1	0,0	3,9	·	·	·	·	·	·	5,6	·	·	·	0,0	0,6	0,2	0,0	0,6	·	0,8	9,8	38,5	110	+35	13	6	10	12
	S.	Rothenburg	68	·	·	·	·	·	7,8	1,1	·	1,7	·	·	·	3,7	·	·	·	·	·	·	1,2	·	·	·	·	·	·	·	·	·	·	8,1	23,6	76	- 7	6	6	5	2
	Wipper	Hayn	435	·	·	·	·	3,0	15,6	12,1	15,6	0,9	4,8	0,9	0,5	7,0	0,2	·	·	·	·	·	5,6	0,0	0,1	0,1	0,2	0,5	0,4	1,4	1,2	0,1	12,5	25,0	107,7	163	+42	21	11	21	31
		Wippra	215	·	·	0,0	·	3,5	14,9	5,5	·	·	5,5	·	3,7	6,7	0,2	·	·	·	·	·	5,6	·	·	·	0,1	·	0,0	·	2,2	·	1,3	15,4	64,5	154	+23	12	10	12	31
		Sandersleben	185	·	·	·	·	0,2	8,0	1,4	·	·	1,3	·	0,3	1,6	·	·	·	·	·	·	7,8	·	·	·	·	·	0,4	·	·	·	1,4	13,4	35,8	102	+ 1	10	7	7	13
		Stangerode	203	·	·	·	·	1,4	13,0	6,7	0,4	0,1	·	2,1	0,1	6,7	·	·	·	·	·	·	8,9	·	·	·	0,2	1,3	0,5	0,2	2,0	0,6	0,7	12,0	56,9	146	+18	17	9	14	13
	S.	Bernburg	66	0,0	·	0,0	0,0	0,0	5,0	0,7	0,8	0,2	1,4	0,4	0,0	2,2	0,1	·	0,1	·	·	·	5,4	·	·	0,0	0,1	0,1	0,0	0,1	0,0	·	0,4	14,5	31,5	102	+ 1	15	5	9	9
	Fuhne	Landsberg (Bz. Halle)	103	·	0,1	·	·	0,9	3,6	0,8	·	0,9	1,2	0,5	0,1	0,8	0,1	·	·	·	·	·	·	·	·	·	·	0,7	0,8	0,4	·	·	0,2	13,4	24,5	84	- 5	15	3	12	10
		Glauzig	80	·	·	·	0,0	·	6,7	0,4	1,6	2,1	1,2	·	·	0,5	·	·	·	·	·	·	1,5	·	·	·	·	·	0,6	·	·	0,0	1,5	14,2	30,3	87	- 5	10	7	8	9
	Bode	Brocken	1142	·	·	·	·	·	38,4	15,4	10,9	6,4	8,9	7,8	7,2	12,2	3,3	·	·	·	·	·	3,8	·	0,6	1,7	3,6	2,0	1,1	5,6	2,9	1,8	1,1	88,4	223,1	145	+69	20	19	20	31
		Schierke	613	·	·	·	·	2,4	21,2	19,2	10,3	6,3	2,6	0,6	4,2	11,8	·	·	·	·	·	·	1,2	·	·	0,6	·	0,5	·	3,4	·	0,7	6,5	27,2	118,7	114	+15	16	12	16	31
		Königskrug	756	·	·	·	·	26,3	24,5	22,9	12,2	6,3	8,2	·	0,2	20,0	3,0	·	·	·	·	·	2,5	·	·	·	·	2,3	5,1	3,6	0,3	10,3	6,2	10,3	164,2	106	+ 8	17	15	17	31
		Rübeland	420	·	·	·	·	2,8	15,3	5,1	3,7	·	8,0	·	·	8,4	·	·	·	·	·	·	2,9	·	·	·	·	·	·	2,0	·	·	10,0	17,7	75,9	115	+10	10	10	10	30
		Benneckenstein	515	·	·	·	·	13,0	23,1	20,2	6,4	0,8	7,3	·	0,3	6,0	·	·	·	·	·	·	2,0	·	·	·	0,6	1,2	·	1,6	·	10,4	25,2	15,8	123,9	119	+20	15	12	13	31
		Allrode	450	·	·	·	·	6,3	16,5	9,6	6,5	1,7	4,0	0,7	1,6	8,7	0,8	·	·	·	·	0,2	4,7	·	·	0,3	0,2	1,3	2,4	0,7	2,1	0,4	3,6	15,5	87,8	160	+33	21	14	21	31
		Quedlinburg	124	·	·	·	·	0,4	8,0	3,1	0,2	0,5	0,3	0,6	3,0	4,1	0,5	·	·	·	·	·	8,0	·	·	0,0	0,1	0,2	0,8	0,0	·	0,4	1,0	13,8	45,0	150	+15	17	7	14	11
		~~Blankenburg~~ +	~~180~~	·	·	·	·	6,1	12,3	9,0	0,4	1,3	4,0	0,3	1,4	7,8	0,9	·	·	·	0,0	0,1	4,9	·	·	0,3	0,2	1,1	2,0	0,9	1,8	0,6	3,8	17,9	77,1	175	+33	21	13	17	31
	Bode, Selke	Harzgerode	398	·	·	·	·	3,0	11,0	8,2	4,1	1,3	2,6	·	3,5	11,3	·	·	·	·	·	·	8,3	·	·	0,3	0,2	0,7	0,6	0,5	1,9	·	2,4	16,1	76,0	158	+28	17	12	17	31
		Reinstedt	135	·	·	·	·	1,1	6,9	1,4	1,0	0,3	·	·	2,3	2,7	0,2	·	·	·	·	·	8,5	·	·	·	0,1	0,4	0,6	0,2	·	0,7	4,9	13,1	44,4	133	+11	16	9	10	10
		Ballenstedt	230	·	0,1	0,1	·	0,2	8,7	3,6	0,3	0,5	0,7	0,0	3,2	5,8	0,6	·	·	·	·	·	7,6	0,0	·	0,0	0,2	0,7	1,1	0,5	1,8	0,6	1,1	13,1	50,5	127	+10	20	9	15	24
	Bode	Gröningen	94	·	·	·	·	·	7,4	0,0	0,5	0,3	2,4	1,3	1,2	2,4	0,2	·	·	·	·	·	8,4	·	·	·	0,0	·	·	0,8	·	·	1,3	15,3	41,5	145	+13	12	8	7	0,0
		Wernigerode (Schul.)	237	·	·	·	·	2,4	9,2	6,6	1,5	0,6	1,5	1,4	0,6	4,9	0,9	·	·	·	·	·	2,3	·	·	·	·	0,9	0,3	0,3	0,9	0,2	7,8	21,3	63,7	125	+13	18	10	16	22
	Bode, Aue	Rohrsheim	95	·	·	0,0	0,1	0,0	5,0	2,2	1,6	1,0	3,1	2,9	0,5	0,6	0,1	·	·	·	·	·	5,4	·	·	·	0,0	0,0	0,1	0,9	0,0	1,0	5,0	21,3	50,8	150	+17	16	10	9	10
		Hötensleben	100	·	·	·	0,2	1,0	6,2	2,8	3,5	2,1	4,0	3,7	1,7	2,4	0,1	·	·	·	·	·	3,1	·	·	·	0,0	0,3	0,0	2,1	·	0,5	12,0	24,3	70,0	167	+28	17	13	12	10
		Röderhof	200	·	·	0,3	0,6	1,3	5,8	4,2	0,0	3,0	4,0	1,0	2,7	2,1	0,0	·	·	·	·	·	8,1	·	·	·	·	·	·	4,5	1,0	·	5,7	16,2	60,5	158	+22	15	13	10	14
	Bode	Seehausen	135	·	·	·	·	1,6	17,2	5,9	7,7	1,3	0,9	5,2	2,8	7,5	0,7	·	·	·	·	0,9	5,4	·	·	·	0,0	0,0	0,0	8,7	·	16,9	22,2	22,4	127,3	311	+86	16	13	12	15
		Wolmirsleben	70	·	·	·	·	0,3	7,2	0,7	1,2	1,0	·	1,3	·	1,9	0,4	·	·	·	·	·	7,5	·	·	·	·	0,2	·	0,6	0,0	0,5	1,5	16,1	40,4	125	+ 8	14	8	8	11
	S.	Calbe	60	·	·	0,2	0,0	0,5	4,5	0,5	0,7	·	2,9	0,7	0,4	1,8	0,6	·	·	·	·	·	3,9	·	·	0,2	·	·	·	0,8	·	·	1,4	20,4	39,5	120	+ 7	15	6	7	8
Saale bis Havel	Saale bis Ohre	Serno	120	·	·	·	1,6	1,2	9,9	1,4	3,4	0,5	3,6	2,0	0,3	2,7	0,2	·	·	·	·	·	0,7	·	·	·	·	0,3	0,3	2,0	·	2,2	9,5	17,9	59,7	124	+12	18	12	15	15
		Zerbst	71	·	0,0	0,0	0,3	2,1	6,5	0,6	0,4	0,2	3,6	0,7	0,1	0,8	0,0	·	·	·	·	·	1,9	·	·	·	0,0	0,1	0,0	1,5	0,0	1,0	2,4	25,5	47,7	119	+ 8	16	8	7	15
		Magdeburg	56	·	0,0	0,1	0,1	0,4	7,9	3,7	0,4	0,1	3,3	2,5	0,6	2,4	0,4	·	·	·	0,0	·	5,6	·	·	0,0	0,0	0,0	0,0	2,2	0,0	1,0	0,5	16,1	47,3	120	+ 8	17	9	12	10
		Loburg	75	·	·	0,1	0,5	1,8	8,7	1,6	0,6	0,0	2,1	0,0	2,5	4,1	·	·	·	·	·	·	2,1	·	·	·	·	·	0,1	2,7	·	0,8	3,9	17,5	49,1	123	+ 9	15	10	14	14
	Ohre	Zum Giebel	59	·	·	0,1	0,6	2,3	5,5	9,2	4,4	0,2	3,4	2,0	1,0	0,9	0,3	·	·	·	·	0,8	4,2	·	·	·	·	0,6	·	1,8	·	1,6	7,1	24,4	70,4	123	+13	19	12	14	10
		Calvörde	65	·	·	2,1	0,2	0,8	7,6	3,8	2,6	0,8	3,3	2,8	0,7	0,6	0,3	·	·	·	·	1,7	4,1	·	·	·	·	0,3	·	3,3	·	1,8	7,2	23,5	67,5	145	+22	19	12	12	18
		Haldensleben	66	·	·	·	·	1,0	10,3	5,8	5,4	3,1	3,5	4,3	0,0	·	·	·	·	·	·	·	10,2	·	·	·	·	·	·	5,0	·	6,1	8,4	12,1	75,2	174	+31	12	12	7	9
	Ohre bis Havel	Parey	37	·	·	·	1,5	0,3	7,8	3,3	·	0,3	2,0	0,3	3,5	1,9	0,4	·	·	·	·	·	1,5	·	·	·	·	·	·	1,2	1,0	1,0	4,0	13,9	43,9	118	+ 7	16	12	9	5
		Landsberg (Kr. Stendal)	110	·	·	·	0,6	1,6	7,7	3,1	0,5	0,3	3,5	3,5	2,4	0,6	0,3	·	·	·	·	·	6,3	·	·	·	·	0,1	·	3,1	·	1,2	5,2	14,5	54,5	113	+11	17	11	9	21
		Tangermünde	50	·	·	·	·	2,8	8,2	2,6	0,1	·	1,6	3,2	4,0	0,6	0,5	·	·	·	·	·	2,0	·	·	·	·	·	·	5,6	·	0,9	4,5	12,8	49,4	119	+ 8	14	10	11	14
Havel	Quelle bis Spree	Wolfsbruch	60	·	·	·	·	1,6	8,6	5,0	5,7	·	3,7	1,9	1,5	·	1,8	·	·	·	·	·	·	·	·	·	0,0	0,3	0,1	1,4	0,1	0,7	4,0	2,6	39,0	80	-10	15	11	11	18
		Bredereiche	47	·	·	1,6	0,4	0,2	2,4	11,4	5,4	0,0	·	3,4	2,4	6,4	1,2	·	·	·	·	·	·	·	·	·	·	·	·	6,3	·	0,5	5,1	2,5	49,2	91	- 5	14	11	11	12
		Knehden	71	·	·	·	·	1,3	1,0	5,3	3,5	·	·	·	2,1	3,8	1,4	·	·	·	·	·	·	·	·	·	·	·	·	0,4	1,1	·	0,6	4,1	1,9	26,5	60	-18	12	10	8	2
		Zehdenick (Stärkef.)	44	·	·	·	0,1	·	4,5	10,1	5,6	1,2	0,7	0,9	2,3	2,9	0,7	·	·	·	·	·	·	·	·	·	0,0	0,0	0,1	0,6	0,3	1,1	3,6	3,1	37,8	83	- 8	16	9	13	17
		Oranienburg	35	·	·	·	0,4	0,0	6,6	5,6	3,7	1,9	0,7	1,8	5,9	2,3	0,1	·	·	·	·	·	·	·	·	·	·	·	·	0,5	0,2	0,1	5,5	7,5	42,8	102	+ 1	15	9	13	22
	Spree	~~Fürstenwalde~~ ×	~~67~~0	·	·	0,5	·	·	9,3	4,8	3,7	·	12,1	·	2,8	2,5	2,3	·	·	·	·	·	·	·	·	4,2	0,7	0,8	·	1,5	0,5	·	·	18,2	63,9			14	10	14	27
		Sohland	306	·	·	0,2	·	0,3	13,9	11,7	3,2	0,3	3,3	2,4	0,7	3,5	1,3	0,2	·	·	·	·	·	·	·	0,1	0,4	0,2	1,8	0,1	·	2,0	10,8	16,2	72,6	142	+22	20	11	20	27
		Bautzen	210	·	·	·	·	0,7	11,6	4,0	0,4	2,3	1,0	0,5	1,3	4,1	1,3	0,0	0,1	0,0	0,0	·	·	·	·	0,1	0,2	0,0	1,0	·	·	·	6,0	13,0	47,6	92	- 4	16	10	13	23

\+ Eggerode 195 × Schluckenau 365

Flußgebiet		Ort	Seehöhe m	1	2	3	4	5	6	7	8	9	10	11	12	13	14	15	16	17	18	19	20	21	22	23	24	25	26	27	28	29	30	31	Monatssumme mm	% d. Mittels	Abweichung v. d. Norm.	Zahl der Tage mit Niederschl. ≥0.1 mm	≥1.0 mm	☀ ≤0.3	☒
Havel	Spree	Löbau	249	0.5	·	0.0	0.0	1.1	6.6	8.0	2.4	1.9	1.1	1.0	0.9	2.9	1.7	0.5	0.1	·	·	·	·	·	·	0.2	0.0	1.5	1.2	0.4	·	1.1	3.9	12.9	49.9	89	- 6	20	14	20	26
		Halbendorf	141	·	·	·	0.0	0.6	5.9	4.6	·	4.5	1.4	·	·	1.2	0.9	·	·	·	·	·	·	·	·	·	0.0	·	0.9	1.2	2.1	3.2	4.5	20.0	51.0	98	- 1	13	10	9	15
		Spreefurt	132	·	·	0.0	0.1	0.2	5.6	5.3	1.2	·	1.8	1.2	0.0	2.1	0.4	·	0.0	·	·	·	·	·	·	·	0.1	0.2	0.5	0.1	·	0.3	4.3	15.1	38.5	79	-11	16	8	14	20
	Spree, Schöps	Königshain	220	·	·	0.3	·	1.4	3.4	4.8	1.9	1.8	0.3	0.5	2.6	2.0	0.4	0.3	·	·	·	·	·	·	·	·	·	0.5	0.2	·	0.3	0.6	6.3	16.3	43.9	90	- 5	18	9	18	25
		Rietschen	142	0.1	·	·	0.1	0.2	6.2	5.5	0.8	0.5	2.5	0.3	1.0	3.4	·	·	0.2	·	·	·	·	·	·	·	0.2	0.7	0.8	0.2	·	0.8	9.4	17.8	50.7			19	7	17	23
		Niesky	177	0.2	·	0.2	0.2	1.0	5.9	5.1	1.9	2.6	0.4	0.6	3.0	2.3	0.3	0.3	·	·	·	·	·	·	·	·	0.4	0.5	0.7	0.2	0.4	1.0	5.4	19.9	52.4	100	0	22	10	19	24
	Spree	Spremberg	125	·	·	0.4	·	1.0	8.2	9.0	2.1	0.2	2.6	1.2	1.1	1.5	1.0	·	·	·	·	·	·	·	·	·	·	0.8	0.7	1.1	·	0.8	8.4	20.2	60.3	125	+12	17	12	11	21
		Kottbus (Pumpst.)	70	·	·	·	·	0.1	6.1	2.3	1.3	1.0	0.5	0.1	2.1	1.0	0.2	·	·	·	·	·	·	·	·	·	·	0.9	0.1	0.0	0.1	0.3	5.9	19.2	41.2	96	- 2	16	8	17	2
		Kalau	80	·	·	·	·	0.3	6.5	4.2	2.0	0.3	1.5	1.2	0.9	3.6	1.0	·	·	·	·	·	·	·	·	·	·	0.3	1.2	·	0.1	0.3	5.5	19.5	48.4	120	+ 8	16	10	12	19
		Burg i. Spr.	57	·	·	·	·	0.2	5.3	2.7	1.1	0.5	1.5	0.2	2.0	1.1	0.4	·	·	·	·	·	·	·	·	·	·	1.8	0.1	0.2	0.1	0.2	9.5	14.0	41.4	108	+ 3	17	9	12	12
		Lübben (Mühlend.)	49	·	·	0.1	0.2	0.5	6.7	2.6	0.7	0.1	1.4	1.2	4.6	2.1	1.9	·	·	·	·	·	·	·	·	·	·	1.6	0.5	·	·	0.4	9.8	18.7	53.1	136	+14	17	10	11	15
		~~Luckau~~ +	~~64~~	·	·	·	1.1	2.7	3.2	1.7	·	·	7.1	2.9	10.5	·	1.3	·	·	·	·	·	·	·	·	·	·	1.1	·	·	·	9.2	10.8	11.4	63.0	137	+17	12	12	10	21
		Lindenberg	108	·	·	·	·	0.5	5.9	5.5	1.0	0.8	1.6	1.6	3.9	1.4	0.4	·	·	·	·	·	·	·	·	0.0	0.0	0.0	1.0	0.0	0.3	0.3	0.4	13.0	13.6	51.2	131	+12	16	10	14	22
		Klein Liebitz	59	·	·	·	·	0.1	8.7	3.0	1.7	·	2.2	1.6	1.7	1.2	0.2	·	·	·	·	·	·	·	·	·	0.0	·	2.0	·	0.3	0.2	0.3	16.9	12.7	52.8	126	+ 9	15	10	11	8
		Friedland	45	0.1	·	·	·	0.3	5.9	3.0	0.3	1.3	0.9	1.8	1.6	1.2	0.2	·	·	·	·	·	·	·	·	·	0.0	·	2.1	·	0.2	0.2	0.0	11.8	14.9	45.8	112	+ 5	16	9	11	6
		Falkenberg	56	·	·	·	·	·	7.4	8.6	2.3	0.3	0.6	2.6	5.2	1.5	0.4	·	·	·	·	·	·	·	·	·	·	1.3	0.4	1.0	0.2	0.6	11.5	9.3	53.4	115	+ 7	16	10	12	19
		Hartmannsdorf	37	·	·	·	·	0.2	6.8	6.4	·	·	3.5	1.8	4.0	·	1.1	·	·	·	·	·	·	·	·	·	·	·	1.4	0.8	0.3	4.3	7.9	13.0	39.8	91	- 4	13	10	10	4
		Leuenberg	116	·	·	·	0.8	·	9.1	5.5	2.4	1.3	1.2	1.1	3.1	2.1	1.7	0.1	0.5	·	·	·	·	·	·	·	·	·	0.1	0.6	0.5	·	0.9	5.7	2.7	35.4	80	- 9	18	11	14	22
		~~Klein Schönebeck~~ ++	~~42~~	·	·	0.0	0.1	3.2	6.0	7.7	3.1	1.1	1.6	1.9	2.9	0.1	1.5	·	·	·	·	·	·	·	·	·	·	0.0	0.6	0.3	0.4	0.1	9.1	11.3	51.0			17	11	15	17
		Werneuchen	76	·	·	·	·	0.3	5.6	10.2	2.3	1.2	1.0	1.5	2.5	2.4	1.5	·	·	·	·	·	·	·	·	·	·	0.0	0.1	0.5	0.6	·	0.4	9.8	4.3	44.2	96	- 2	16	11	14	15
	Spree, Dahme	Dahme	96	·	·	·	·	0.2	7.0	4.1	0.2	·	0.6	2.2	2.3	2.5	2.8	·	·	·	·	·	·	·	·	·	·	·	1.3	1.5	1.0	0.2	0.6	12.5	16.0	54.0	125	+11	16	11	14	14
		Märkisch Buchholz	38	·	·	0.0	·	0.2	4.9	1.8	0.7	0.3	1.0	0.9	4.9	1.8	1.9	·	·	·	·	·	·	·	·	·	0.0	0.0	1.0	1.1	0.2	0.1	0.1	12.8	17.1	50.8	126	+11	17	10	15	20
		Storkow	37	·	·	·	·	0.1	6.1	4.9	1.2	0.4	1.1	1.5	4.2	1.1	1.2	·	·	·	·	·	·	·	·	·	·	·	0.2	1.0	0.1	·	0.4	11.0	13.9	48.4	112	+ 5	16	11	6	10
		Königswusterhausen	37	0.2	0.1	0.1	0.2	0.6	5.4	5.2	1.9	1.0	1.3	1.6	3.9	1.0	2.2	·	·	·	·	·	·	·	·	0.0	0.1	0.1	0.3	1.2	0.3	0.3	0.2	11.7	12.1	51.0	119	+ 8	23	12	18	18
	Spree	~~Schönow b. Bernau~~ +++	~~67~~	·	·	·	·	·	10.2	6.3	4.6	·	·	3.9	1.9	·	1.0	·	·	·	·	·	·	·	·	·	·	·	·	·	0.8	2.0	8.1	7.3	46.1			10	9	8	·
		~~Berlin (Invalidenstr.)~~	~~35~~	·	·	0.0	0.1	3.2	6.0	7.7	3.1	1.1	1.6	1.9	2.9	0.1	1.5	·	·	·	·	·	·	·	·	·	·	0.0	0.6	0.3	0.4	0.1	9.1	11.3	51.0	113	+ 6	17	11	15	17
	H.	Berlin-Dahlem	55	·	·	·	0.0	1.3	5.3	6.7	1.9	0.3	1.3	1.3	3.8	0.6	2.4	·	·	·	·	·	·	·	·	·	·	·	0.1	0.1	0.2	0.2	0.5	10.9	12.9	49.8	102	+ 1	17	10	15	16
	Nuthe	Potsdam (Obs.)	80	·	0.0	·	0.3	0.9	5.6	6.1	1.2	0.1	1.3	1.5	2.8	1.2	0.5	0.0	0.1	·	·	·	·	·	·	0.0	0.0	0.1	0.6	0.4	0.2	0.6	8.2	12.4	44.1	92	- 4	19	9	15	19
		Jüterbog (Alt. Lager)	103	0.3	·	0.0	0.0	1.1	3.2	0.7	0.0	0.8	0.3	1.1	0.5	1.2	0.5	·	·	·	·	·	·	·	·	0.0	0.0	0.3	1.7	0.0	0.1	0.0	4.7	16.4	32.9	87	- 5	15	7	13	15
		Mückendorf	55	·	·	0.5	0.1	0.3	5.5	3.3	0.7	1.5	2.8	0.5	3.2	3.0	0.5	·	·	·	·	·	·	·	·	0.0	0.1	1.7	0.9	0.2	1.1	0.5	15.3	15.2	56.9	136	+15	19	10	15	19
		~~Trebbin~~ xx	~~40~~	·	·	·	·	1.5	6.4	2.6	0.3	0.7	0.5	0.9	12.7	1.1	0.5	·	·	·	·	·	·	·	·	·	·	·	1.1	0.2	·	4.4	11.2	9.5	43.6	113	+ 5	15	9	10	5
		Brück	44	·	·	0.2	1.0	0.8	6.3	2.3	0.4	0.6	1.7	0.7	1.3	3.5	1.7	·	0.1	·	·	·	·	·	·	·	·	·	0.9	0.6	·	0.4	5.4	17.0	44.9	115	+ 6	18	9	13	16
	Nuthe bis Hauptkanal	Brandenburg	32	0.0	·	0.2	0.8	0.9	5.6	4.2	0.6	0.8	1.5	1.0	1.0	2.3	0.0	0.0	·	·	·	·	·	0.2	·	·	·	·	0.2	1.9	2.7	0.0	1.4	3.7	13.8	42.2	93	- 3	18	11	15	7
		Schmerwitz	180	·	·	1.0	0.0	0.3	13.0	0.3	3.2	·	3.2	·	1.6	·	2.8	·	·	·	·	·	·	0.0	·	·	·	·	·	·	(1.5)	·	·	5.3	9.7	41.9	89	- 5	11	9	9	9
		Ziesar	60	·	·	·	1.6	0.6	11.6	2.5	1.1	·	1.7	2.4	2.0	2.5	·	·	·	·	·	·	·	1.4	·	·	·	·	·	0.4	2.4	·	2.9	3.6	20.1	56.8	136	+15	15	13	9	4
		Krüssau	50	·	·	0.1	0.3	1.5	8.3	3.1	0.3	0.8	2.5	1.0	1.4	2.1	·	·	·	·	·	·	·	1.4	·	·	·	·	·	·	2.8	·	0.8	4.4	18.3	49.1	119	+ 8	16	11	11	2
		Genthin	37	·	·	·	2.1	2.9	9.5	6.3	0.4	0.9	1.6	0.6	2.2	1.9	·	·	·	·	·	·	·	1.1	·	·	·	·	·	·	3.6	1.0	1.6	·	15.5	51.2	116	+ 7	15	12	7	2
		Rathenow	27	·	·	0.0	0.7	0.9	9.6	2.5	0.5	0.6	2.2	1.7	0.7	2.0	0.0	·	·	·	·	·	·	0.7	·	·	·	·	·	0.1	4.5	0.0	1.8	2.9	12.8	44.2	116	+ 6	16	9	10	12
	Hauptkanal	Velten	37	·	·	·	·	1.1	5.5	5.7	3.5	1.1	1.0	1.3	5.0	1.9	3.2	·	·	·	·	·	·	1.9	·	·	·	·	·	·	0.9	·	0.3	5.7	6.5	44.6	96	- 2	15	13	10	2
		Damme	37	·	·	1.4	3.1	2.1	5.4	2.9	1.2	·	1.7	0.4	·	·	·	·	·	·	·	·	·	·	·	·	·	·	·	0.1	2.2	·	1.2	6.6	5.7	34.0	79	- 9	13	11	6	3
	Rhin	Neuruppin	42	·	·	0.0	0.0	0.7	5.7	5.1	3.5	0.2	1.1	1.0	0.9	0.7	0.2	·	·	·	·	·	·	·	·	·	·	0.0	·	0.1	0.8	0.0	0.6	0.8	5.1	25.9	55	-21	14	6	13	3
		Neu Glienicke	95	·	·	·	0.5	1.0	10.8	3.5	0.8	3.7	1.8	2.2	1.0	0.0	·	·	·	·	·	·	·	·	·	·	·	·	·	·	2.8	·	2.7	2.1	1.6	34.5	61	-22	13	10	6	7
		Michaelisbruch	25	·	·	·	1.0	1.3	5.5	3.5	0.9	0.2	0.9	1.4	1.3	0.9	·	·	·	·	·	·	·	·	·	·	·	·	·	1.8	1.5	·	0.2	3.0	9.9	32.3	78	- 9	15	9	7	8
		Ebereschenhof	31	·	·	·	0.2	1.2	4.3	2.9	2.3	0.3	0.5	1.0	1.2	0.9	0.3	·	0.0	·	·	·	·	·	·	·	·	·	·	1.8	·	0.9	6.0	7.3	31.1	74	-11	15	9	13	5
	Havel	Wittstock	66	·	·	0.7	1.0	·	13.2	4.6	1.3	2.2	3.2	2.2	0.9	0.2	·	·	·	·	·	·	·	0.7	·	·	·	·	·	0.0	·	·	4.3	4.3	38.8	80	-10	13	9	9	5
		Kyritz	48	·	·	·	1.0	2.0	11.0	6.0	1.4	1.3	1.8	2.0	0.8	·	·	·	·	·	·	·	·	2.5	·	·	·	·	·	3.6	0.0	1.6	5.4	3.6	44.0	94	- 3	14	13	8	16
		Havelberg	40	·	·	0.1	0.3	2.4	11.1	7.9	0.6	0.9	3.3	3.9	2.7	·	·	·	·	·	·	·	·	2.6	·	·	·	·	·	8.3	0.2	0.6	8.1	7.5	60.7	127	+13	16	10	7	13

+ Zützen 69 ++ Cln. Schönebeck 35 +++ Lehnitz 60 Cln. Berlin-Invalidenstr. 31 xx Trebbin xx

Flußgebiet		Ort	See-höhe m	1	2	3	4	5	6	7	8	9	10	11	12	13	14	15	16	17	18	19	20	21	22	23	24	25	26	27	28	29	30	31	Monatssumme mm	% d. Norm.	Abweichung v. d. Norm.	Zahl der Tage mit Niederschl. ≥0,1	≥1,0	☼ ≥0,1	☒
Havel bis Mündung	Stepenitz	Meyenburg	86	.	.	0,0	0,0	2,0	8,0	6,0	0,9	1,5	4,1	2,0	0,7	.	.	.	.	.	.	.	2,6	.	.	.	.	.	0,2	2,3	.	0,2	6,8	1,5	38,8	78	-11	14	10	10	10
		~~Gülitz~~ *	~~60~~	.	.	0,1	0,9	1,9	4,6	3,8	2,6	2,0	2,3	3,1	0,4	0,5	0,2	.	.	.	.	.	1,0	.	.	.	.	.	.	3,1	.	0,6	5,9	2,9	35,9			17	11	13	18
		~~Perleberg~~ **	~~31~~	.	.	0,2	1,1	2,8	12,0	3,1	1,4	1,6	3,2	4,8	1,0	.	.	.	.	.	.	.	2,7	.	.	.	.	.	.	6,7	.	2,9	8,5	9,0	61,2			15	14	8	3
	Elbe	Wittenberge	23	.	.	1,1	1,1	2,5	4,5	1,8	1,8	0,4	3,0	4,1	0,2	.	.	.	.	.	.	.	2,7	.	.	.	.	.	.	3,6	.	0,5	4,1	10,2	41,6	84	- 6	15	12	8	10
	Aland	Gardelegen	44	.	.	.	1,2	3,3	11,1	.	4,7	1,0	3,5	4,5	2,6	.	.	.	.	.	.	1,7	3,5	.	.	.	.	.	.	3,3	.	1,0	7,8	21,5	70,7	148	+23	14	14	8	13
		Güssefeld	40	.	.	.	1,6	3,7	11,4	5,4	0,9	1,5	4,9	4,3	0,8	0,2	0,1	.	.	.	.	1,3	7,0	.	.	.	.	0,3	0,2	4,0	.	0,9	5,0	16,9	70,4	146	+22	19	12	11	12
		Großschwechten	33	.	.	0,1	0,9	1,8	10,4	3,8	0,2	0,1	2,9	5,8	1,8	0,2	0,1	.	.	.	.	.	4,2	2,3	2,1	.	1,3	1,8	.	4,1	1,1	3,3	4,2	4,9	57,4	142	+17	22	16	18	16
		Seehausen (Altm.)	21	.	.	1,5	0,2	3,1	5,4	11,9	0,7	.	3,2	5,4	1,0	.	.	.	.	.	2,1	.	.	.	.	.	.	.	5,7	3,4	.	0,2	.	15,7	59,5	130	+14	14	11	7	15
	Elbe	Lenzen	17	.	.	0,3	2,7	7,0	5,8	4,0	2,3	0,5	5,6	1,5	0,0	.	1,2	.	.	.	7,8	.	.	.	.	.	.	.	3,3	0,0	.	6,6	8,8	3,0	60,4	120	+10	15	13	6	15
	Elde	Röbel	64	.	.	.	.	.	11,8	8,2	9,7	.	.	4,2	1,3	.	.	.	.	.	.	.	.	.	.	.	.	.	0,9	3,5	.	.	7,3	3,9	50,8	113	+ 6	9	8	7	8
		Waren	68	.	.	.	.	0,7	5,9	7,5	5,7	2,9	0,2	2,8	.	0,5	0,2	.	.	.	.	.	0,1	.	.	.	.	.	0,1	3,7	0,3	0,4	0,8	1,0	32,8	65	-18	16	7	12	5
		Plau	63	.	.	.	1,0	4,0	9,2	8,4	11,1	1,2	1,9	3,0	.	.	.	.	.	.	.	.	3,4	.	.	.	.	.	2,3	5,4	.	.	4,1	11,0	56,0	110	+ 5	13	13	9	3
		Redlin	57	.	.	0,2	0,9	4,5	9,3	7,0	4,4	3,0	3,2	3,1	0,8	1,8	0,4	.	.	.	.	3,0	.	.	.	.	.	0,5	0,6	4,1	0,7	0,7	7,4	1,2	56,8	116	+ 8	20	12	11	13
		Hohenviecheln	50	.	.	0,2	.	4,6	6,2	7,1	1,6	0,4	1,9	0,6	0,3	0,6	0,2	.	.	.	2,9	2,1	4,6	.	.	.	.	0,3	.	4,3	.	2,3	3,2	0,5	43,9	90	- 5	19	11	12	12
		Schwerin	52	.	.	.	0,6	2,6	14,2	5,8	4,6	1,8	0,8	1,2	.	1,4	1,2	.	.	.	1,2	.	6,5	.	.	.	.	.	.	6,0	.	.	3,4	3,0	54,3	95	- 2	15	13	12	13
		Grabow	30	.	.	1,3	1,4	6,1	8,4	6,3	6,0	2,0	5,3	3,8	.	1,0	0,6	.	.	.	.	.	7,6	.	.	.	.	.	.	7,7	.	1,7	6,2	4,6	67,0	115	+ 9	16	15	11	21
		Dömitz	15	.	.	0,0	.	4,8	6,7	7,2	3,1	1,2	2,6	.	.	.	0,0	.	.	.	.	6,5	4,9	.	.	.	0,1	.	.	9,0	.	1,7	5,2	9,2	62,2	126	+13	13	12	10	13
	Jeetzel	Klötze	55	.	.	0,6	0,6	2,6	7,6	9,2	2,1	.	2,9	2,6	0,6	0,3	0,6	.	.	.	.	1,5	2,7	.	.	.	.	0,3	0,3	1,8	0,3	0,7	6,5	15,9	59,7	130	+14	20	11	12	12
		Salzwedel	23	.	.	0,1	0,7	3,1	8,2	6,8	1,6	0,7	1,8	1,5	0,2	1,7	.	.	.	.	.	4,5	3,3	.	.	.	.	.	.	5,7	.	1,1	4,3	12,3	57,6	121	+10	17	13	7	13
		Arendsee	28	.	.	.	2,0	5,2	6,1	5,7	1,0	0,3	3,1	3,5	0,5	0,1	0,2	.	.	.	.	.	4,4	.	.	.	.	.	0,1	5,5	.	2,1	4,7	15,0	59,5	122	+11	18	12	9	10
		Schnega	50	.	.	0,0	1,8	3,6	9,0	6,1	.	1,2	1,8	1,8	.	.	.	.	.	.	.	4,8	4,6	.	.	.	0,1	0,1	0,1	2,3	0,1	3,2	6,7	12,0	59,3	115	+ 8	17	13	12	11
		Lüchow	18	.	.	.	1,2	3,4	6,1	4,5	1,6	0,4	3,5	1,5	.	4,7	0,9	.	.	.	.	1,8	4,3	.	.	.	.	.	.	5,0	.	0,9	4,1	11,2	55,1	119	+ 9	16	13	7	5
	Sude	~~Hagenow~~ ***	~~25~~	.	.	0,2	0,8	3,1	5,4	9,7	5,4	1,6	1,4	0,9	0,2	.	1,6	.	.	.	.	2,1	2,0	.	.	.	0,5	0,4	0,4	6,7	0,4	0,7	5,5	3,9	52,9			21	12	15	13
		Lübtheen	15	.	.	0,1	1,8	1,3	7,0	6,5	2,1	1,0	2,6	2,3	1,5	0,3	0,1	.	.	.	.	2,3	5,5	.	.	.	0,2	.	0,3	8,2	.	1,2	6,8	8,8	59,3	113	+ 7	20	15	15	14
		Zarrentin	45	.	.	0,8	1,3	2,7	8,1	11,2	4,7	1,3	1,9	1,2	0,2	1,7		.	.	.	5,6	2,9	5,3	.	.	.	.	.	2,2	7,3	.	0,7	6,4	5,4	70,9	122	+13	19	16	10	13
	Elbe	Lauenburg	45	.	.	0,2	1,6	2,9	5,5	5,5	1,3	0,1	2,3	0,6	.	2,1	0,0	.	.	.	5,3	4,1	3,9	.	.	.	0,2	0,1	0,4	6,0	.	1,0	7,6	8,0	58,7	100	0	20	14	13	15
	Jlmenau	Uelzen (Luisenstr.)	38	.	.	.	1,2	3,4	9,8	6,7	3,1	0,1	3,2	2,7	0,2	0,8	.	.	.	.	0,9	1,4	6,4	.	.	.	0,2	.	0,1	5,5	0,1	2,2	7,0	13,8	68,8	119	+11	20	13	13	13
		Velgen	85	.	.	0,0	1,7	6,1	8,6	7,7	1,4	0,0	3,1	0,7	1,1	0,4	0,0	.	.	.	3,0	3,0	4,0	.	.	.	0,6	.	0,3	3,7	0,0	1,0	8,2	10,3	64,9	116	+ 9	18	14	10	12
		Lüneburg	38	.	.	.	1,0	3,5	1,8	11,5	6,0	.	1,8	1,6	0,2	0,6	.	.	.	.	8,9	11,1	1,2	.	.	.	.	.	6,0	.	.	9,0	17,9	6,2	88,3	166	+35	16	14	10	13
		Hohenfier	64	.	.	.	0,9	0,6	18,4	16,1	11,0	.	0,1	0,8	.	.	.	.	.	.	2,0	1,8	0,0	.	.	.	.	.	.	2,2	1,0	6,2	9,2	13,6	86,9	161	+33	15	11	8	12
		Dahlenburg	35	.	.	.	3,1	4,7	8,5	12,6	0,8	.	2,0	1,1	.	4,6	.	.	.	.	1,5	5,8	3,0	.	.	.	0,3	.	0,5	7,0	.	1,1	2,0	10,9	69,4	133	+17	17	14	11	11
	Jlmenau bis Stör	Stöckte	3	.	.	.	0,2	5,5	5,2	7,8	1,6	.	2,0	1,0	.	0,7	.	.	.	.	5,2	5,3	.	.	.	.	.	0,3	.	4,8	.	0,0	8,1	1,3	49,0	102	+ 1	14	11	7	12
		Sahrendorf-Schätz.	70	.	.	0,2	1,9	11,2	11,4	8,4	2,3	0,1	4,1	0,0	.	.	0,0	.	0,0	.	7,2	6,3	0,7	.	.	.	0,5	.	0,3	5,9	0,2	1,1	15,1	7,0	83,9	122	+15	18	12	14	16
		Reinbek	9	.	.	.	1,9	5,9	14,6	11,4	.	.	4,4	0,9	.	.	.	.	.	.	.	4,8	9,0	.	.	.	.	.	6,4	.	6,1	4,0	6,7	3,7	79,8	129	+18	13	12	7	13
		Bargteheide	43	.	.	0,4	0,8	5,7	13,8	14,2	4,9	0,2	2,0	0,5	1,1	0,0	.	.	.	.	4,9	4,1	3,2	.	.	.	1,3	0,6	0,3	7,2	.	0,2	9,1	4,7	79,2	121	+14	20	13	15	15
		Hamburg-Fuhlsbütt.	12	.	.	0,3	1,7	4,9	11,6	11,0	2,7	0,3	2,9	2,0	0,4	0,5	0,0	.	.	0,0	3,2	3,8	2,6	.	.	.	0,0	0,7	1,2	6,3	.	0,2	8,7	5,0	70,0	115	+ 9	20	14	11	13
		Sauensiek	40	.	.	0,4	1,8	8,4	13,7	11,3	1,6	0,1	4,0	2,5	0,1	0,2	0,0	.	.	.	3,0	6,3	2,6	.	.	.	0,3	0,3	0,6	7,2	0,6	1,1	9,5	8,2	83,8	135	+22	22	14	10	14
		Estebrügge	1	.	.	0,4	1,3	7,3	14,3	13,1	4,0	0,1	2,5	2,0	0,2	.	0,1	.	.	.	4,2	2,8	0,8	.	.	.	0,5	0,3	0,3	4,5	0,2	0,7	10,7	8,0	78,3	130	+16	22	12	12	13
		Stade	20	.	.	1,2	1,8	5,9	14,8	18,4	1,9	.	2,8	1,1	0,1	.	.	.	.	.	0,7	7,8	0,2	.	.	.	0,2	.	0,8	6,3	0,1	0,7	7,3	7,3	79,9	136	+22	19	12	10	12
		Rantzau	10	.	.	.	1,2	8,8	7,4	18,2	1,9	0,2	2,5	0,0	0,0	.	.	.	.	.	4,2	9,7	0,1	.	.	.	0,7	.	0,6	5,5	0,0	0,6	5,1	4,2	70,9	113	+ 8	16	11	7	14
		~~Glückstadt~~ x	~~3~~	.	.	0,7	1,0	5,2	12,9	28,0	2,0	1,9	3,1	2,2	.	.	.	.	.	.	0,5	5,0	0,0	.	.	.	0,2	0,1	0,7	9,9	.	0,7	4,9	0,7	78,8			18	11	8	2
	Stör	Neumünster	21	.	.	0,3	0,9	5,1	11,0	26,5	0,7	0,3	1,4	5,2	0,4	0,0	0,0	.	.	.	2,3	6,2	2,6	.	.	.	1,1	0,5	0,8	7,9	0,1	0,6	8,2	0,7	82,8	117	+12	21	11	14	16
		Seth	33	.	.	0,6	1,1	7,5	17,6	21,9	0,2	.	2,0	1,3	1,0	.	.	.	.	.	4,2	7,2	1,6	.	0,1	.	0,6	0,6	2,6	5,4	0,1	0,7	7,2	2,1	85,6	132	+21	21	14	10	15
		Bramstedt, Bad	10	.	.	0,5	1,2	6,4	12,5	20,5	0,8	.	2,5	4,1	0,1	.	.	.	.	.	2,2	9,4	1,6	.	.	.	0,8	0,3	2,5	4,5	0,2	0,6	4,7	2,2	77,6	120	+23	20	13	10	14
		Itzehoe	20	.	.	0,1	0,6	5,8	11,7	26,2	1,1	0,1	2,6	4,0	0,3	0,1	0,0	.	.	.	2,4	8,3	0,7	.	.	.	0,0	0,0	0,5	6,2	.	0,2	3,6	2,2	76,7	111	+ 8	19	11	9	12
		Christinenthal	20	.	.	1,4	0,8	9,4	8,1	26,8	0,5	.	3,7	3,3	.	.	.	.	.	.	3,4	9,7	.	.	.	.	.	.	2,4	2,7	.	0,6	6,9	1,0	80,7	117	+12	15	12	6	12
	E.	Freiburg a. E.	3	.	.	0,0	.	6,6	10,4	17,5	2,1	1,1	4,9	0,0	0,0	0,0	.	.	.	.	0,1	8,6	0,0	0,0	0,7	.	1,2	0,0	0,7	5,4	.	1,4	3,3	3,6	67,6	98	- 1	15	12	6	7

* Grabow 60 ** Hoppenrade 31 *** Sülstorf 45 x Brockdorf 1

Flußgebiet		Ort	See-höhe m	1	2	3	4	5	6	7	8	9	10	11	12	13	14	15	16	17	18	19	20	21	22	23	24	25	26	27	28	29	30	31	Monatssumme mm	% d. Norm.	Abweichung v. d. Norm.	Zahl der Tage mit Niederschl. ≥0,1	≥1,0	≥0,1	≥0,1
Von der Elbe bis zur Weser																																								
Hannov. Küste (Elbe-Weser)	Oste	Elsdorf	30	·	·	0,2	1,9	9,4	10,2	11,5	0,0	0,1	4,2	2,3	·	·	·	·	·	·	3,0	6,5	1,8	·	·	·	0,1	0,1	0,5	6,5	·	0,8	11,8	8,3	79,2	129	+18	18	12	9	13
		Selsingen	22	·	·	·	1,2	6,1	15,5	13,3	3,4	0,2	3,8	4,0	0,4	·	·	·	·	·	2,2	5,5	2,5	·	·	·	0,5	0,5	0,8	5,8	0,4	1,0	4,8	15,2	87,1	128	+19	20	14	8	12
		Bremervörde	6	·	·	0,2	2,1	7,3	15,1	13,1	1,0	·	5,6	1,6	0,0	·	·	·	·	·	1,9	7,5	0,0	·	·	·	0,8	0,2	0,6	7,0	0,4	0,9	12,9	7,6	85,8	126	+18	18	12	7	11
	Nordsee	Steinau	1	0,0	·	0,2	1,3	9,3	8,5	11,2	1,0	·	3,5	4,3	·	·	·	·	·	0,1	1,5	5,3	0,4	·	·	·	0,0	0,1	0,3	6,7	0,1	1,6	6,9	7,2	69,5	114	+ 9	19	13	8	2
		Lamstedt	25	·	·	0,4	2,1	5,9	16,0	16,5	3,2	·	4,5	4,0	·	·	·	·	·	·	0,0	1,5	·	·	·	·	0,0	0,0	·	6,4	·	2,0	7,0	8,1	77,6	119	+13	13	12	6	8
		~~Altenwalde~~ *	~~10~~	·	·	0,7	0,8	8,7	13,1	25,2	3,2	·	5,6	·	·	·	·	·	·	·	0,1	10,5	·	·	·	·	·	·	0,3	9,2	1,6	1,2	5,4	6,7	92,3	151	+31	15	11	7	1
		Feldsating	2	·	·	0,5	1,7	7,6	14,4	12,0	1,4	·	6,4	7,5	·	·	·	·	·	·	2,2	8,9	0,2	·	·	·	0,4	0,1	1,3	6,2	1,0	0,9	7,3	6,3	85,3	139	+24	19	14	6	3
		Bremerhaven	4	·	·	0,3	1,3	4,5	6,6	15,9	2,5	0,4	3,1	1,4	0,0	·	·	·	·	0,0	0,9	6,4	0,4	·	·	·	0,1	0,0	1,7	5,0	0,3	0,3	7,8	8,4	67,3	120	+11	19	12	8	4
Weser																																								
Werra	Werra	Saargrund	540	4,6	·	0,6	·	4,3	15,0	6,8	8,0	6,7	14,3	6,7	7,3	7,1	3,2	·	·	·	·	·	4,0	·	·	0,5	1,2	1,0	1,6	5,0	2,3	·	26,2	53,6	180,0	153	+62	21	19	21	31
		Hildburghausen	381	·	·	·	·	1,9	6,1	4,1	3,2	0,4	5,6	3,1	5,3	1,3	0,6	·	·	·	·	·	2,9	·	·	·	·	·	0,6	4,0	1,5	·	9,1	13,0	62,7	95	- 3	16	13	16	27
	Schleuse	Unterneubrunn	460	·	·	·	·	3,4	7,3	5,8	3,4	7,5	8,7	5,7	8,4	5,6	0,4	·	·	·	2,1	0,6	·	·	·	·	2,3	3,1	·	·	·	12,0	20,5	24,3	121,1	138	+33	17	15	17	27
		Frauenwald	745	0,3	·	0,4	·	·	7,5	13,4	8,1	11,3	8,7	6,5	5,1	12,3	2,2	·	·	·	·	·	3,8	·	0,0	0,7	3,8	0,0	1,5	2,2	6,8	·	29,5	50,1	174,2	134	+44	19	16	19	31
		Schleusingen	413	7,5	·	0,5	·	3,3	5,0	7,2	4,0	3,9	8,0	2,8	8,0	2,4	1,7	·	·	·	·	·	3,7	·	·	·	0,3	·	0,9	4,2	2,8	0,7	23,3	44,7	134,7	190	+64	20	16	20	31
	W. Hassel	Tachbach	355	0,0	·	0,0	·	3,4	4,5	2,9	2,8	0,4	4,3	4,4	7,1	2,1	3,1	0,0	·	·	·	·	4,7	·	·	0,0	0,0	0,3	0,2	4,0	1,4	0,0	5,1	9,5	60,2	102	+ 1	17	14	17	31
	Hassel	Suhl	437	0,9	·	·	·	4,1	5,8	5,4	4,7	2,0	5,9	4,3	8,2	4,2	2,3	·	·	·	·	·	4,3	·	·	0,2	0,1	0,4	1,9	4,3	2,6	·	14,8	27,4	103,8	125	+21	20	16	20	31
		Oberschönau	515	2,7	·	0,1	·	4,1	11,8	4,5	4,3	4,1	8,3	4,4	7,5	8,4	8,5	0,3	·	·	·	·	5,7	·	·	0,9	0,9	1,1	2,8	4,5	0,6	0,4	28,6	59,9	174,4	184	+79	23	17	23	31
	Hassel bis Hörsel	Henneberg	410	·	·	·	·	3,6	7,3	4,0	0,6	·	2,2	1,8	4,4	0,6	0,1	0,0	·	·	·	·	5,6	·	·	0,0	0,0	·	0,4	·	2,3	·	·	10,7	43,6	75	-14	13	9	12	28
		Meiningen	308	·	·	0,2	·	3,2	5,7	3,2	3,2	·	4,3	4,0	6,4	2,7	0,6	·	·	·	·	·	6,1	·	·	·	·	·	0,6	3,5	1,4	·	3,6	7,7	65,4	104	+ 2	16	13	15	17
		Geba	670	·	0,3	0,3	4,5	10,3	4,6	4,9	4,3	6,7	8,9	5,5	2,3	·	·	·	·	·	·	·	5,5	·	·	0,7	·	1,7	3,7	1,3	0,1	5,9	14,9	15,1	101,5	141	+30	20	16	20	31
		Schmalkalden	330	0,6	·	0,0	·	1,7	3,6	4,1	3,5	1,4	1,9	0,9	7,6	2,9	0,4	·	·	·	·	·	4,3	·	·	·	1,1	0,7	1,3	2,9	1,3	0,0	3,9	11,3	55,4	1100	+ 1	19	15	15	28
		Roßdorf	410	·	·	0,7	·	4,7	4,7	5,8	3,7	1,0	2,9	3,7	3,0	5,7	0,0	·	·	·	·	·	4,4	·	·	·	0,2	0,3	0,7	2,5	1,7	·	6,2	16,2	68,1	131	+16	18	14	18	31
		Brotterode	600	1,8	·	0,1	0,9	4,9	6,2	6,5	4,3	2,3	4,1	3,7	8,3	8,7	0,3	1,1	·	·	·	·	5,3	·	·	0,7	0,9	1,0	1,9	5,0	1,0	·	11,0	32,7	112,8	120	+19	23	18	23	31
		Inselsberg	910	2,2	·	0,1	0,0	11,4	16,8	17,2	13,6	4,1	5,7	5,1	7,0	6,9	1,0	0,4	·	·	·	·	5,9	·	1,0	1,9	2,2	2,4	4,8	4,9	·	2,0	20,3	53,5	190,4	156	+68	23	21	23	31
		Salzungen, Bad	253	·	·	·	·	3,9	3,7	·	3,9	1,4	1,4	1,5	5,4	3,2	·	·	·	·	·	·	4,1	·	·	·	·	·	0,5	3,0	1,0	0,0	5,0	17,5	55,5	113	+ 7	14	13	(12)	(13)
		Vacha	240	0,3	·	1,2	·	3,4	4,0	3,4	0,6	0,5	1,6	2,1	0,5	·	·	·	·	·	·	·	11,3	·	·	·	·	·	0,5	2,9	·	·	4,5	14,8	51,6	101	+ 1	15	10	11	10
		Tann	365	·	·	·	·	3,2	5,2	2,7	2,0	1,0	2,0	6,5	1,3	4,0	·	·	·	·	·	·	5,0	·	·	·	·	·	1,0	2,0	·	·	8,5	16,2	61,6	92	- 5	14	14	13	21
		Rasdorf	323	·	·	0,5	·	2,0	3,9	4,0	0,9	·	2,2	5,8	1,1	0,9	·	·	·	·	·	·	8,6	·	·	0,0	·	·	2,8	4,3	·	·	13,9	18,0	68,9	141	+20	14	11	13	(16)
		Marksuhl	246	0,1	·	·	·	3,1	4,2	4,1	0,8	0,4	·	7,2	2,5	·	·	·	·	·	·	·	3,2	·	·	·	·	1,0	·	3,0	·	·	7,1	33,4	70,1	143	+21	13	10	12	17
		Frauenborn	295	·	·	·	·	3,8	7,4	3,8	1,8	2,0	3,5	1,7	2,8	·	·	·	·	·	·	·	5,5	·	·	·	·	·	1,1	3,3	2,5	0,5	4,0	26,8	70,5	137	+19	15	14	11	(26)
	Hörsel	Tabarz	393	·	0,8	0,5	·	4,8	8,5	9,5	4,5	2,0	5,6	2,8	5,0	4,5	0,5	0,1	·	·	·	·	1,8	0,0	·	0,1	0,3	1,0	2,5	2,0	·	·	10,8	42,0	103,6	123	+21	21	15	21	31
		Gotha	330	0,0	·	·	·	0,0	4,9	4,4	0,0	0,5	0,0	0,0	0,7	1,3	2,6	0,1	·	·	·	·	5,6	0,0	0,0	0,0	0,0	0,4	1,6	2,0	0,3	·	1,2	10,0	35,6	100	0	14	9	14	19
		Großenbehringen	281	0,0	·	·	·	1,4	5,4	3,9	0,5	1,2	0,9	0,5	0,8	1,0	·	0,2	·	·	·	·	3,5	·	·	·	0,3	0,4	0,6	2,8	0,2	0,3	2,4	32,4	58,7	128	+13	19	9	16	29
		Eisenach	222	·	·	·	·	2,6	4,9	5,3	1,1	2,3	2,5	1,5	3,0	2,2	0,0	0,1	·	·	·	·	2,5	0,2	0,0	0,0	0,1	0,1	0,8	1,9	0,5	·	4,2	33,7	69,5	151	+24	19	13	16	12
	Hörsel bis Vereinigung	Eschwege	186	·	·	·	·	1,7	10,7	3,4	0,4	0,1	3,5	1,1	0,5	0,7	·	·	·	·	·	·	4,2	0,2	·	·	·	0,1	0,1	2,0	0,8	·	6,9	26,4	62,8	137	+17	17	9	11	12
		Wichmannshausen	195	·	·	·	·	1,7	11,9	5,7	2,1	0,0	4,0	1,5	3,1	1,7	·	·	·	·	·	0,7	6,3	·	·	·	0,2	0,1	·	3,4	0,7	0,3	8,3	27,9	79,6	143	+24	17	12	12	15
		~~Groß Almerode~~ ×	~~350~~	·	·	·	·	3,0	12,5	7,5	4,0	0,8	8,0	2,1	2,0	3,5	0,0	·	·	·	·	1,1	5,4	·	·	·	1,0	·	1,3	3,6	0,3	1,3	17,3	46,5	121,2			18	16	15	29
		Witzenhausen	137	·	·	·	·	2,3	12,0	5,5	1,4	·	5,9	0,2	0,8	2,3	0,0	0,0	·	·	·	0,9	2,3	·	·	0,0	0,0	·	·	0,0	·	0,0	14,0	22,4	70,0	152	+24	12	9	7	10
		Hannov. Münden	125	·	·	·	·	2,0	11,5	5,5	4,6	·	8,0	2,9	0,7	1,0	·	0,0	·	·	·	0,7	6,3	·	·	·	0,4	0,2	1,4	3,0	1,1	4,9	10,0	41,7	105,9	177	+46	17	14	12	15
Fulda	Quelle bis Schlitz	Wasserkuppe	923	0,0	·	1,0	·	6,0	11,3	19,5	6,7	13,7	9,3	8,2	13,8	4,4	0,0	1,0	·	·	·	·	10,6	·	·	0,0	0,3	0,5	1,0	4,5	1,7	2,0	9,7	25,1	149,3	177	+65	20	18	20	31
		Gersfeld	512	·	·	·	·	9,9	7,5	3,5	2,4	7,9	2,4	10,2	7,4	2,0	·	·	·	·	·	·	10,6	·	·	·	·	·	·	4,0	2,4	·	3,5	3,5	77,2	97	- 2	14	14	12	31
		Oberkalbach	375	·	·	·	0,3	4,9	10,5	2,3	2,5	1,0	5,2	9,7	0,7	0,9	·	·	·	·	·	·	5,1	·	·	6,8	·	0,3	1,6	1,3	·	0,2	2,1	14,9	64,3	83	-13	18	12	18	27
		~~Fulda~~ — *	~~330~~	·	·	·	·	·	10,0	12,1	1,0	0,3	4,6	6,0	3,2	·	·	·	·	·	·	·	8,0	·	·	·	·	·	·	1,2	0,7	0,0	1,4	8,6	57,1			12	10	12	12
		Grebenhain	495	·	·	0,2	·	2,1	13,6	2,9	5,6	1,2	7,0	10,6	4,1	0,5	0,1	·	·	·	·	·	5,0	·	·	·	·	·	·	2,0	0,4	0,2	7,2	40,0	103,1	93	- 8	17	12	16	31

* Altenbruch 28 × Nonnenholz 305 ° Reinhards 295

Flußgebiet		Ort	Seehöhe m	1	2	3	4	5	6	7	8	9	10	11	12	13	14	15	16	17	18	19	20	21	22	23	24	25	26	27	28	29	30	31	Monatssumme mm	% d. Norm.	Abweichung v. d. Norm.	Zahl der Tage mit Niederschl. ≥0.1	≥1.0	≥0.1	≥1.0
Fulda	Schlitz	Hosenfeld	380	.	.	.	.	0.5	1.4	3.6	.	.	(3.0)	6.5	4.0	.	.	.	.	.	.	.	3.8	0.9	.	.	.	.	0.3	.	.	.	4.2	5.8	33.0	59	-33	11	8	10	31
		Salzschlirf, Bad	242	.	.	0.1	.	7.5	5.3	5.7	0.3	0.3	2.4	4.0	2.3	0.5	.	.	.	.	.	.	.	8.0	.	.	.	.	.	0.3	0.3	0.8	.	0.8	4.3	42.9	83	- 9	16	8	15	12
	Schlitz bis Eder	Solms	216	.	.	.	.	3.3	4.7	4.1	0.3	2.5	3.1	3.7	1.3	0.1	.	.	.	.	.	.	.	8.1	.	.	.	.	.	0.3	2.6	1.0	0.1	1.4	9.4	46.0	90	- 5	16	12	10	11
		Hersfeld, Bad (Kurp.)	203	.	.	.	.	2.0	4.9	7.4	1.0	0.5	3.3	2.3	2.5	0.7	.	.	.	.	.	.	.	10.4	.	.	0.0	0.2	0.2	0.3	2.8	1.1	.	4.7	14.4	58.7	102	+ 1	17	12	16	13
		Neuenstein	297	.	.	.	.	0.2	3.2	2.5	0.5	1.1	3.7	2.4	(1.5)	.	.	.	.	.	.	.	.	6.8	.	.	0.1	.	.	0.7	0.8	0.0	.	2.0	8.3	33.8	54	-29	14	9	12	(12)
		Elters	435	.	.	.	.	3.5	8.4	2.6	1.8	7.3	3.1	5.6	3.7	3.3	.	.	.	.	.	.	.	7.9	.	.	.	.	.	.	5.0	0.2	.	3.9	6.3	62.6	103	+ 2	14	13	14	31
		Hünfeld	260	.	.	0.6	.	2.8	3.8	0.3	0.9	5.3	2.8	3.1	2.3	0.9	.	.	.	.	.	.	.	7.8	.	.	.	.	.	0.5	2.0	1.4	.	1.2	7.3	43.0	92	- 4	16	11	16	14
		Friedewald	385	.	.	.	.	3.4	5.8	16.7	0.6	.	2.6	1.4	1.9	2.7	.	.	.	.	.	.	2.3	25.7	.	.	.	2.3	.	.	.9	.	1.4	2.3	9.5	82.5	151	+28	15	14	15	31
		Seifertshausen	280	.	.	.	.	2.2	9.9	0.6	.	.	7.4	2.4	1.2	2.3	.	.	.	.	.	.	1.3	7.4	.	.	.	.	.	.	7.4	.	.	4.2	31.7	78.0	142	+23	12	11	12	26
		Rengshausen	300	.	.	.	.	1.9	5.5	4.6	0.8	.	1.8	3.5	1.0	2.1	0.2	.	.	.	.	.	.	9.8	.	.	.	.	.	.	3.1	1.0	.	(2.5)	(15.0)	52.8	95	- 3	14	12	12	20
		Melsungen (A. Kassb.)	190	.	.	.	0.2	1.9	5.7	3.9	1.0	2.5	2.7	2.5	1.7	2.9	.	.	.	.	.	.	0.4	10.9	.	.	.	0.4	0.1	0.2	1.8	1.3	0.1	4.8	21.8	66.8	149	+22	20	14	17	17
	Eder	Erndtebrück	495	.	.	.	.	10.9	22.2	13.1	(10.0)	5.6	10.5	12.2	6.4	2.0	2.4	.	.	.	0.5	1.0	5.6	.	.	.	.	.	.	5.3	1.4	.	16.5	41.5	167.1	137	+45	17	16	16	27
		Girkhausen	485	.	.	1.2	2.9	4.3	13.7	9.5	12.0	7.5	6.8	7.2	6.7	7.5	.	.	.	.	.	0.7	3.9	.	.	.	0.5	0.6	2.0	5.3	2.5	1.8	15.7	26.6	138.9	109	+12	21	18	19	29
		Berleburg	420	.	.	.	.	8.3	23.1	7.2	8.9	4.0	8.8	10.2	3.5	0.6	.	.	.	.	.	5.5	3.5	.	.	.	.	0.3	.	5.6	3.2	.	18.5	24.0	135.2	119	+32	10	14	15	27
		Hatzfeld	350	.	.	.	.	6.4	19.5	9.6	6.8	3.6	7.3	8.4	3.7	0.9	0.7	.	.	.	.	1.6	3.9	.	.	2.1	0.3	0.9	0.1	4.3	1.5	1.3	8.9	18.5	110.3	139	+31	21	16	21	27
		Osterfeld	383	.	.	.	.	5.4	11.5	4.7	3.1	8.1	3.4	7.1	3.2	.	.	.	.	.	.	1.7	4.7	.	.	.	.	.	3.1	0.8	1.8	.	11.2	24.0	93.8	100	0	15	14	15	27
		Winterberg	670	.	.	.	0.3	8.3	18.3	12.2	12.5	8.0	8.4	6.5	4.9	0.8	0.4	.	.	.	0.8	3.0	3.5	.	.	0.1	0.2	.	1.4	5.1	5.0	0.8	13.2	47.3	161.0	125	+32	22	15	21	27
		Hallenberg	400	.	1.2	0.8	3.7	5.1	19.4	14.7	11.0	1.8	4.2	2.5	3.0	0.2	.	.	.	.	.	(2.0)	0.7	.	.	.	0.0	.	.	0.9	3.3	0.9	16.0	29.3	123.6	120	+21	19	15	18	27
		Medebach	405	.	.	.	.	6.6	17.2	10.9	7.6	3.3	6.3	5.2	2.1	0.8	0.0	.	.	.	.	2.3	2.2	.	.	.	.	.	2.4	3.8	0.7	2.4	16.4	23.5	113.7	125	+23	17	15	17	27
		Fürstenberg (Kr. Eisenberg)	415	0.3	0.4	0.0	.	9.6	12.4	5.8	3.3	1.7	5.0	3.2	2.6	0.4	0.0	.	.	.	.	1.2	5.7	.	.	.	0.2	0.4	0.4	3.4	1.6	0.5	5.7	21.9	85.7	128	+19	21	14	19	28
		Frankenau	430	.	.	.	0.5	5.2	4.3	7.8	3.6	1.5	3.7	1.6	.	1.3	.	.	.	.	.	2.5	6.4	.	.	.	.	1.1	0.3	1.3	0.8	.	3.8	13.6	59.3	100	0	17	14	16	27
		Korbach	368	.	.	.	0.1	5.2	10.0	4.6	2.8	0.9	5.3	3.5	0.4	0.5	0.3	.	.	.	.	0.9	2.1	.	.	.	0.3	0.8	0.8	0.4	2.2	0.3	4.9	23.0	72.3	118	+11	21	10	20	26
		Alraft	293	.	.	.	.	8.9	9.9	3.8	2.2	2.9	2.1	4.8	2.8	3.1	0.2	.	.	.	.	1.2	3.6	.	.	.	.	2.1	.	3.5	.	.	7.2	14.6	72.9	158	+27	16	15	14	23
		Edersee	235	.	.	.	.	5.5	8.3	9.2	3.5	2.2	2.4	2.9	0.7	0.1	.	.	.	.	.	2.6	4.9	.	.	.	0.6	0.1	0.6	1.2	1.3	.	3.1	15.8	65.0	144	+20	18	13	12	12
		Elberberg	320	.	.	.	.	4.0	8.6	5.7	(2.0)	(1.8)	3.5	3.3	1.4	.	.	.	.	.	.	3.4	4.4	.	.	.	.	.	.	3.7	1.6	.	4.6	20.5	68.5	172	+29	14	14	12	20
		Fritzlar	190	.	.	.	.	0.6	4.1	4.4	1.0	0.4	2.1	1.9	0.0	0.0	0.0	.	.	.	.	0.6	0.8	.	.	0.0	0.6	0.8	0.0	1.0	0.6	.	0.9	13.1	32.3	73	-12	14	7	8	6
	Eder, Schwalm	Meiches	466	.	.	0.2	.	0.6	9.4	6.2	1.3	0.9	3.9	7.7	2.9	1.1	0.0	.	.	.	.	.	8.0	0.1	0.8	.	.	0.1	0.4	1.3	1.4	0.1	1.6	15.2	63.2	73	-23	20	12	20	31
		Alsfeld	272	.	.	0.1	.	2.6	12.3	2.1	0.9	.	1.1	2.1	3.4	1.6	.	.	.	.	.	.	9.2	.	.	.	.	.	0.1	.	.	.	6.8	10.3	52.6	93	- 4	13	10	12	14
		Lingelbach	380	0.1	.	0.1	.	1.5	4.4	2.6	5.1	.	6.3	6.6	.	0.8	.	1.5	.	.	.	.	(5.2)	0.5	1.3	.	.	.	2.4	1.0	1.5	1.5	2.3	2.5	47.2	90	- 5	19	15	17	27
		Hauptschwenda	500	.	.	.	.	3.8	7.9	7.4	1.6	2.1	3.5	7.9	1.8	3.1	0.1	.	.	.	.	0.0	10.2	.	.	.	0.1	0.2	0.4	2.8	1.7	.	3.6	16.8	75.0	104	+ 3	18	14	18	31
		Treysa	235	.	.	.	.	0.9	4.6	7.3	0.7	0.7	3.2	3.3	0.6	0.2	.	.	.	.	.	.	9.5	.	.	.	.	.	0.6	1.4	0.5	.	2.9	11.0	47.4	102	+ 1	15	8	9	12
		Armsfeld	367	3.5	.	.	.	8.2	25.5	11.5	6.4	5.8	4.6	5.4	5.6	0.2	.	.	.	.	.	5.0	6.5	.	.	.	2.1	.	2.2	4.1	0.3	.	4.1	7.4	108.4	161	+41	18	16	16	31
		Frielendorf	223	.	.	.	.	1.1	2.6	4.8	2.1	.	4.8	4.3	1.9	0.9	.	.	.	.	.	2.8	10.2	.	.	.	.	0.2	0.3	.	0.1	.	5.1	10.9	52.1	116	+ 7	15	11	15	13
	Eder bis Vereinigung	Wilhelmshöhe	522	.	.	.	0.2	3.5	5.1	4.1	3.1	2.8	8.9	3.2	1.8	1.7	0.4	0.5	.	.	.	3.8	3.5	.	.	.	0.5	1.1	0.9	2.7	1.9	0.4	4.3	28.6	83.0	134	+21	22	16	22	28
		Kassel	192	.	.	.	.	1.0	12.2	9.7	3.5	3.2	4.8	2.4	2.3	0.2	.	.	.	.	.	1.5	3.7	.	.	.	0.0	0.7	0.2	1.4	0.0	0.0	9.3	27.8	83.9	179	+37	16	13	10	15
		Rottebreite	290	.	.	.	.	1.5	4.7	5.1	1.5	1.1	3.7	1.9	1.4	2.2	.	.	.	.	.	.	8.2	.	.	.	.	.	1.1	2.0	0.9	0.5	3.9	21.6	61.3	107	+ 4	16	14	16	19
		Mönchehof	241	.	.	.	0.4	2.8	10.0	4.3	2.2	0.9	7.7	3.6	0.3	0.2	.	.	.	.	.	.	11.2	.	.	.	.	.	1.0	2.8	2.0	0.7	10.0	29.5	89.6	176	+39	17	12	10	11
Vereinigung bis zur Aller	Weser	Bursfelde	115	.	.	0.4	0.2	0.2	17.0	8.2	3.7	1.1	9.7	2.7	1.2	2.0	0.0	0.0	.	.	.	0.1	5.2	.	.	.	0.0	1.0	0.3	3.0	0.5	1.1	14.5	40.4	112.6	174	+48	20	14	13	18
		Torfhaus i. Soll.	491	.	.	0.7	0.6	5.4	17.4	10.0	14.0	1.4	9.1	4.4	3.2	1.6	.	.	.	.	.	2.3	4.9	.	.	.	0.3	0.2	1.2	7.8	1.9	1.9	10.0	34.0	132.3			21	17	21	31
		Uslar	170	.	0.1	0.3	0.3	5.5	14.2	10.0	5.1	0.1	8.1	3.1	0.7	1.3	.	.	.	.	.	3.1	5.1	.	.	.	.	0.7	1.1	7.1	0.3	2.0	18.0	50.0	136.2	181	+61	21	14	14	18
	Diemel	Eimelrod	490	.	.	.	0.1	1.5	(13.9)	5.5	3.1	1.8	5.0	5.2	1.8	0.5	.	.	.	.	0.7	0.4	1.9	.	.	.	0.0	1.0	0.5	2.6	1.1	1.2	11.8	29.9	89.5	108	+ 7	20	15	18	30
		Beringhausen	315	.	.	.	.	9.2	15.2	14.9	6.5	1.2	9.6	4.4	1.9	1.1	.	.	.	.	1.4	4.6	1.2	.	.	.	.	.	3.4	5.0	2.7	2.3	25.5	40.0	150.1	177	+65	18	18	16	25
		Mengeringhausen	287	.	.	.	.	3.8	11.8	8.0	2.9	3.3	5.5	4.6	0.6	0.4	.	.	.	.	.	.	5.4	.	.	.	.	.	1.2	3.4	.	.	8.2	29.8	88.9	165	+35	14	12	12	21
		Warburg	204	.	.	.	0.2	0.5	9.6	2.6	3.8	1.3	7.8	2.7	.	.	.	.	.	.	.	1.2	5.9	.	.	.	.	.	0.3	0.5	.	1.2	0.7	29.5	67.8	136	+18	15	10	11	13
		Escheberg	270	.	.	.	0.3	4.0	9.2	6.7	4.0	2.8	5.1	4.7	1.1	0.5	0.4	.	.	.	.	2.2	5.0	.	.	.	0.1	0.8	0.7	3.6	1.5	0.4	5.1	32.6	90.8	172	+38	21	14	20	29
		Hofgeismar	160	.	.	.	.	.	(5.0)	7.4	7.6	.	(6.0)	(5.1)	.	0.4	.	.	.	.	.	3.4	4.6	.	.	.	.	.	(2.8)	(5.0)	0.0	0.0	19.4	32.3	99.0	210	+52	12	11	6	12
		Langenthal	365	.	.	0.5	0.4	5.0	10.9	7.0	4.4	.	10.1	2.2	1.0	0.2	.	0.0	.	.	.	2.7	4.4	.	.	.	.	0.0	0.4	4.8	0.5	(2.0)	11.3	35.6	103.4	154	+36	18	13	15	18

Flußgebiet		Ort	Seehöhe m	1	2	3	4	5	6	7	8	9	10	11	12	13	14	15	16	17	18	19	20	21	22	23	24	25	26	27	28	29	30	31	Monatssumme mm	Monatssumme % d. Norm.	Abweichung v. d. Norm.	Zahl der Tage mit Niederschl. ≥0.1	≥1.0	☀ ≥0.3	☒
Vereinigung bis zur Aller	Nethe	Borlinghausen	260	·	·	0.4	·	4.8	9.0	9.1	5.6	4.5	14.7	3.5	0.7	0.6	0.0	·	·	·	0.0	3.5	2.0	·	·	·	0.0	0.3	0.4	6.1	1.2	2.8	24.0	46.1	139.3	174	+59	19	14	17	14
		Driburg, Bad	230	·	·	1.3	·	8.1	15.3	18.4	7.7	1.3	18.1	2.8	0.8	1.3	·	·	·	·	1.2	4.1	4.9	·	·	·	·	·	0.8	10.9	0.3	4.3	34.5	59.0	195.1	184	+89	19	16	13	16
		Brakel	163	·	·	·	2.7	14.5	10.8	15.2	11.9	·	1.3	2.4	·	0.7	·	·	·	·	0.3	0.1	0.1	·	·	0.2	·	·	0.8	9.0	0.3	5.6	19.7	36.6	134.9	182	+61	18	12	13	13
	H.	Holzminden +	135	·	·	0.9	0.2	7.4	17.7	6.7	7.8	0.3	5.1	7.8	0.9	·	·	·	·	·	·	4.5	·	·	·	·	·	·	0.9	8.3	0.3	4.3	12.5	26.5	112.1	146	+35	17	11	3	3
	Weser	Stadtoldendorf	228	·	·	0.3	0.5	9.2	9.0	7.2	7.2	0.4	7.3	3.8	3.3	0.2	0.3	·	·	·	·	0.2	0.8	·	·	·	0.2	0.3	0.4	1.4	2.4	3.3	14.0	16.3	88.0	125	+18	12	12	13	12
		Ottenstein	300	·	·	·	·	4.1	6.0	4.7	5.2	·	5.0	5.2	1.3	·	·	·	·	·	·	2.0	2.3	·	·	·	·	·	0.7	4.2	0.5	1.8	13.4	28.5	84.9	100	0	15	13	15	31
	Emmer	Veldrom	350	0.1	0.1	·	·	9.6	12.6	7.0	10.4	0.4	12.4	9.4	0.9	1.7	·	·	·	·	9.4	4.2	5.3	·	·	·	·	·	1.2	11.5	0.4	5.9	35.2	54.4	192.1	164	+75	20	15	19	30
		Nassengrund	192	·	·	2.1	·	10.1	12.5	7.9	7.1	0.8	10.5	5.5	0.5	0.9	·	·	·	·	2.4	5.2	9.5	·	·	·	0.5	0.6	·	17.7	2.3	2.9	12.6	22.4	134.0	184	+61	20	15	11	14
		Biesterfeld	242	·	·	6.4	1.2	6.2	5.7	4.3	9.0	·	7.2	0.3	3.9	0.2	·	·	·	·	0.0	·	7.4	·	·	·	·	·	·	1.1	3.0	3.0	12.0	24.5	95.4	117	+14	16	14	8	23
	Weser	Reher	124	·	·	·	·	10.0	10.2	11.5	12.1	10.1	·	3.0	·	·	·	·	·	1.8	·	·	8.1	·	·	·	·	·	·	7.1	·	3.1	23.0	38.0	139.0	177	+60	12	12	5	12
		Hameln	68	·	·	1.2	0.1	4.5	7.3	10.8	5.3	0.1	2.9	3.1	0.3	0.9	·	·	·	·	1.1	2.7	4.7	·	·	·	0.0	0.0	0.5	7.7	0.2	1.3	10.7	29.3	94.7	151	+32	20	14	12	13
		Rinteln	56	·	·	0.6	0.3	6.4	7.4	7.7	1.7	0.1	4.7	2.4	0.9	·	·	·	·	·	3.1	4.6	4.4	·	·	·	0.2	0.3	0.5	4.6	0.9	1.6	8.1	26.8	87.3	174	+37	21	12	10	13
	Werre	Donoperteich	163	·	·	·	·	8.2	13.2	6.2	8.9	·	14.1	3.8	·	·	·	·	·	·	·	3.0	7.8	0.8	·	·	·	·	·	10.1	0.8	0.8	31.2	26.8	135.7	143	+41	14	11	12	4
		Meierberg	253	·	·	0.9	·	7.9	8.2	12.0	4.8	·	7.4	2.5	0.3	0.3	·	·	·	·	2.2	2.1	2.3	·	·	·	·	·	·	6.8	0.1	2.7	13.6	18.2	92.3			17	13	10	12
		Herford (Ortsiekerstr.)	77	·	·	0.2	·	7.8	11.2	13.0	7.1	0.8	7.6	4.0	0.8	1.2	·	·	·	·	3.8	0.6	8.0	·	·	·	0.5	0.9	0.6	4.8	0.3	0.7	10.6	28.6	113.1	169	+52	21	12	9	13
		Bielefeld	176	·	·	0.4	0.2	8.0	8.9	3.6	4.4	1.4	12.7	4.1	0.1	0.2	·	·	·	·	3.2	1.7	·	·	·	·	·	1.2	5.7	2.5	·	2.1	20.0	23.9	104.3	135	+27	19	15	12	13
		Melle	81	·	·	0.2	·	9.2	9.4	16.2	5.4	0.1	6.7	0.9	0.7	·	·	·	·	·	0.7	0.7	1.8	·	·	·	0.2	0.1	·	3.5	0.5	0.1	15.4	22.9	94.7	127	+20	19	9	10	13
		Oeynhausen, Bad	71	·	·	0.5	0.1	8.0	10.3	11.0	6.0	·	4.6	0.6	0.2	·	·	·	·	·	4.0	3.8	2.9	·	·	·	0.5	·	·	6.8	0.5	·	14.0	22.5	96.3	160	+36	17	11	8	6
	Weser	Minden	46	·	·	0.0	0.3	7.8	4.2	6.8	9.8	0.0	3.8	0.8	0.4	0.2	·	·	·	·	4.1	1.5	2.1	·	·	·	0.7	0.0	0.2	2.6	·	0.0	11.4	32.0	88.7	171	+37	17	11	8	13
		Schlüsselburg	32	·	·	0.2	·	7.0	9.7	18.0	7.9	0.2	5.9	·	·	·	·	·	·	·	7.4	0.8	·	·	·	·	·	·	·	6.0	·	·	16.0	19.7	98.8	194	+48	12	9	5	4
	Aue	Lübbecke	86	·	·	0.4	0.2	9.4	9.2	13.0	5.0	0.6	6.1	1.1	0.6	0.2	·	·	·	·	2.5	·	4.7	·	·	·	0.7	0.5	0.3	3.0	·	0.3	10.0	25.7	93.5	149	+35	20	11	10	7
		Essern	46	·	·	0.2	·	5.9	12.7	2.7	5.4	·	5.8	2.3	1.1	·	·	·	·	·	6.4	3.2	·	·	·	·	0.6	·	0.1	5.3	0.0	0.1	17.7	17.9	87.4	167	+35	16	12	8	12
		Freistatt	40	·	·	0.1	0.4	6.1	12.1	25.1	5.1	·	6.5	2.7	·	0.0	·	·	·	·	3.1	7.1	0.3	·	0.0	0.1	0.0	·	·	5.4	0.2	0.9	21.8	13.5	110.5	205	+57	17	11	8	6
	Weser	Rehburg, Stadt	37	·	·	·	·	7.5	4.8	15.1	4.1	1.7	5.7	0.9	·	·	·	·	·	·	2.4	1.8	4.1	·	·	·	·	·	·	8.2	·	0.9	11.6	27.9	96.7	190	+46	14	12	7	12
		Nienburg	25	·	·	0.3	0.7	4.2	7.8	18.1	5.0	0.2	4.3	0.0	2.9	·	·	·	·	·	3.1	0.6	1.9	·	·	·	0.3	0.3	0.0	3.0	0.0	0.6	9.1	21.7	84.1	142	+25	18	11	10	9
		Brebber	52	·	·	0.1	0.9	6.9	11.8	13.7	4.5	·	5.4	2.0	1.4	·	·	·	·	·	2.3	·	3.9	·	·	·	·	·	·	1.2	1.1	·	12.2	13.4	80.8	145	+25	15	13	6	12
Aller	Aller	Weferlingen	89	·	·	0.0	0.1	1.9	7.5	5.0	3.6	0.6	4.7	3.4	0.4	0.9	0.3	·	·	·	·	·	4.6	·	·	·	·	0.1	·	2.4	·	1.8	10.0	23.6	70.9	155	+25	17	11	14	18
		Danndorf	72	·	·	0.5	0.3	3.1	6.5	9.2	4.3	0.9	3.0	3.0	1.5	0.8	·	·	·	·	·	4.0	3.7	·	·	·	·	·	·	1.9	·	2.2	7.6	25.6	78.1	165	+31	17	13	8	4
		Wittingen	85	·	·	0.3	0.7	4.1	6.3	10.4	4.6	0.2	2.7	1.4	0.4	3.4	·	·	·	·	·	0.1	5.1	·	·	·	·	0.0	0.5	3.3	0.0	1.5	10.6	11.7	67.3	117	+10	18	12	8	12
		Triangel	54	·	·	0.3	1.2	3.2	5.2	8.7	4.6	1.6	4.7	2.9	0.9	2.1	0.0	·	·	·	·	2.0	2.4	·	·	·	·	0.3	1.1	3.4	0.4	2.4	10.7	18.4	76.5	140	+22	20	16	11	12
	Oker	Goslar (Friedhof)	255	·	·	0.0	·	3.1	7.2	6.2	1.3	0.9	1.0	3.5	2.7	1.6	0.7	·	·	·	·	0.0	2.6	·	·	0.0	0.0	0.5	0.1	0.3	0.4	0.4	11.1	25.8	69.4	92	− 6	18	11	16	16
		Harzburg, Bad	278	·	·	·	·	4.5	6.4	13.1	4.6	·	2.3	1.7	6.9	2.1	·	·	·	·	·	2.0	3.0	·	·	·	·	·	1.0	0.5	·	1.0	0.8	19.8	69.7	101	+ 1	15	13	10	22
		Schmatzfeld	198	·	·	·	·	1.8	6.6	3.2	0.1	2.3	0.5	1.9	1.6	2.9	0.1	·	·	·	·	·	6.7	·	·	·	0.1	0.3	0.4	0.3	0.2	0.7	5.2	15.6	50.5	123	+11	19	10	14	11
		Hornburg	102	·	·	·	·	2.0	5.9	4.0	2.1	·	2.2	2.5	4.0	3.0	1.0	·	·	·	·	2.2	8.3	·	·	·	0.0	·	·	·	1.3	0.7	4.3	14.1	57.6	148	+17	15	14	10	4
		Groß Rode	290	·	·	·	0.8	0.8	10.1	4.2	4.3	3.6	6.3	4.3	2.3	4.3	1.8	·	·	·	·	·	6.1	·	·	·	·	·	0.1	4.6	0.7	0.8	13.0	32.0	100.1	173	+42	18	13	18	30
		Braunschweig	75	·	·	0.1	0.5	1.1	10.5	3.4	4.7	2.4	7.1	4.9	0.9	3.6	0.7	·	·	·	·	1.2	7.5	·	·	0.0	·	0.4	0.1	3.3	0.8	0.9	7.8	26.3	88.2	166	+35	21	13	12	13
		Helmstedt	137	·	1.5	·	0.1	2.0	5.8	4.7	1.8	2.2	4.8	1.3	3.3	2.2	0.1	·	·	·	·	0.0	6.5	·	·	·	·	·	0.1	0.3	0.1	0.3	7.8	17.0	61.9	126	+13	19	13	11	11
		Kampen	85	·	·	0.2	0.6	1.8	5.3	3.6	3.9	3.0	4.1	4.0	0.6	2.0	0.2	·	·	·	·	1.5	4.5	·	·	·	·	0.8	0.2	2.3	0.2	1.9	10.7	24.9	76.3	143	+23	21	14	14	14
	Aller	Groß Ösingen	76	·	·	0.9	1.5	7.7	4.2	6.3	4.2	1.8	3.5	2.2	2.3	5.6	·	·	·	·	·	3.4	2.1	·	·	·	·	0.2	0.4	6.5	0.2	1.5	12.3	15.9	82.7	136	+22	20	16	17	19
		Unterlüß	100	0.0	0.2	0.0	1.1	6.7	9.2	6.1	4.7	0.1	5.1	0.5	1.0	0.8	·	·	·	·	0.8	1.0	5.4	·	·	·	·	0.5	0.1	4.7	0.1	1.2	12.6	9.8	71.7	112	+ 8	21	13	14	10
		Celle	43	·	·	0.1	1.1	5.4	10.4	15.6	8.5	2.1	6.0	0.9	0.5	0.0	0.2	·	·	·	0.6	1.2	3.2	·	·	0.0	0.0	0.0	0.0	4.2	0.3	0.8	10.1	21.5	92.8	147	+30	19	12	12	12
	Fuse	Lichtenberg	185	·	·	·	·	2.3	9.6	5.5	3.6	0.3	4.6	4.5	4.4	2.0	0.3	·	·	·	·	3.3	4.1	·	·	·	·	·	3.4	0.8	0.8	0.9	9.7	38.2	98.3	188	+46	18	13	14	6
		Groß Bülten	75	·	·	1.1	2.5	2.6	5.6	5.2	5.8	1.1	5.4	4.4	3.6	2.5	·	·	·	0.6	·	0.3	3.5	·	·	·	·	0.3	·	2.8	·	·	10.7	20.2	78.2	170	+32	18	15	10	11
		Uetze	50	·	·	0.7	0.6	6.4	13.1	9.4	4.3	2.8	7.0	1.8	2.0	·	·	·	·	·	·	3.5	4.5	·	·	·	·	·	·	5.1	0.7	1.0	12.0	19.0	93.9	168	+38	17	14	7	11
		Lehrte	62	·	·	1.5	·	4.5	7.1	4.2	4.3	0.6	7.0	2.7	3.8	·	·	·	·	·	0.0	·	5.4	·	·	·	0.0	·	0.0	3.5	0.5	1.4	6.5	24.3	77.3	151	+26	15	13	8	10
	Alle	Munster (Lager)	80	·	·	0.5	1.5	7.0	13.2	9.7	1.0	·	1.0	3.4	1.6	·	0.6	·	·	·	5.3	0.5	2.2	·	·	·	0.8	·	·	5.5	1.0	1.6	16.0	7.0	79.4	113	+ 9	19	15	13	12
		[illegible]	[illegible]	·	·	0.0	1.5	6.8	9.7	12.7	7.4	2.4	5.5	0.6	2.1	0.2	·	·	·	·	5.6	2.0	6.8	·	·	·	0.2	·	0.0	3.5	0.2	1.0	0.0	20.2	[illegible]	[illegible]	[illegible]	[illegible]	[illegible]	[illegible]	[illegible]

+ Stahle 90

Flußgebiet	Ort	See-höhe m	1	2	3	4	5	6	7	8	9	10	11	12	13	14	15	16	17	18	19	20	21	22	23	24	25	26	27	28	29	30	31	Monatssumme mm	% d. Norm.	Abweichung v. d. Norm.	Zahl der Tage mit Niederschl. ≥ 0.1 mm	≥ 1.0 mm	≥ 10.0 mm	☀
Aller	Uder	235	0,0	-	0,0	-	2,1	13,1	6,8	1,4	0,4	5,2	0,7	3,3	2,0	0,0	0,0	-	-	-	0,5	4,8	-	-	-	0,0	0,1	0,4	0,4	1,7	0,2	0,0	10,0	31,1	84,2	160	+32	18	11	15	13
	Friedland	177	-	-	-	-	1,7	14,7	6,7	1,6	0,1	5,0	0,3	0,5	2,5	-	-	-	-	-	0,3	2,5	-	-	-	-	0,5	0,2	0,6	1,5	0,3	0,2	13,0	34,4	86,5	179	+39	19	10	13	13
	Göttingen (Sternw.)	158	-	-	-	-	1,3	11,1	6,7	2,6	0,3	4,0	1,1	1,3	4,0	0,0	-	-	-	-	0,0	4,8	-	-	-	-	0,2	0,3	0,1	1,9	-	1,5	9,9	21,0	72,1	153	+25	17	13	12	11
	Wehnde	296	-	-	-	-	0,9	9,1	5,8	2,8	0,7	1,0	0,3	1,9	1,2	0,2	-	-	-	-	0,0	8,1	0,0	-	-	0,3	0,2	0,4	0,2	0,9	2,4	0,2	5,3	27,1	69,0	123	+13	20	10	20	20
	Gieboldehausen	155	-	-	1,3	0,1	2,5	7,4	5,7	3,1	0,6	4,1	2,2	1,2	2,2	0,2	-	-	-	-	-	7,7	-	-	-	-	-	0,1	0,1	3,7	1,8	0,5	6,1	25,6	76,2	152	+26	20	14	12	13
	Oderhaus	430	-	-	1,2	-	3,3	17,5	10,7	16,5	4,2	11,2	4,8	1,1	4,8	-	-	-	-	-	3,6	1,3	-	-	-	-	-	0,6	0,2	3,1	1,5	2,4	25,5	26,4	149,9	102	+ 3	19	17	19	31
	~~Lauterberg~~ +	296	-	-	1,1	0,8	3,8	14,7	8,6	18,6	8,0	13,1	13,3	1,2	3,6	0,2	-	-	-	-	-	6,4	-	-	-	0,2	-	-	5,2	1,7	2,6	38,0	47,6	188,7			19	16	18	31
	Schluft	580	-	-	0,4	0,5	13,2	25,4	20,5	24,8	3,1	14,8	6,3	18,2	20,4	0,8	-	-	-	-	1,2	1,8	-	-	-	0,3	-	0,4	0,7	5,8	0,8	2,3	41,2	28,9	231,8	144	+71	22	15	22	31
	Sieber (Forsth.)	340	-	-	0,8	-	6,0	21,6	6,4	24,0	7,0	10,4	5,6	3,0	11,2	1,1	-	-	-	-	1,8	4,6	-	-	-	-	-	-	1,2	5,8	2,3	4,0	38,0	33,4	188,2	130	+43	19	18	27	27
	Osterode (Dreilinden)	275	-	-	0,9	0,3	2,1	6,8	4,0	6,0	1,8	4,7	3,7	2,7	5,2	-	-	-	-	-	1,1	3,6	-	-	-	-	-	-	0,5	4,2	2,9	3,8	16,2	52,2	122,7	180	+55	19	16	19	31
	Grund, Bad	325	-	-	-	0,7	8,0	16,8	6,4	8,3	5,2	15,2	5,2	9,5	8,9	0,1	-	-	-	-	2,7	4,9	-	-	-	0,0	0,1	0,6	0,5	8,1	2,4	2,1	15,2	40,2	161,1	190	+73	21	16	21	28
	Freidelloh	260	1,5	-	0,0	3,9	6,0	9,8	22,8	6,7	0,5	2,1	4,8	5,5	2,1	0,1	-	-	-	-	0,2	6,0	0,2	-	-	-	0,0	0,7	1,2	1,0	0,3	0,6	14,6	41,2	131,9	188	+62	22	15	18	28
	Wrescherode	150	-	-	0,6	0,5	1,4	4,7	5,3	3,9	1,6	4,8	6,3	2,3	3,8	-	-	-	-	-	0,4	4,8	-	-	-	-	0,0	0,3	0,2	1,9	1,8	2,2	14,5	27,0	88,3	163	+ 4	20	15	15	18
	Salzhemmendorf	118	-	-	1,3	0,5	6,4	7,6	9,3	11,2	0,9	6,5	3,7	2,7	-	-	-	-	-	-	2,1	5,1	-	-	-	-	-	-	0,3	11,6	-	3,7	12,8	40,5	126,2	186	+58	17	14	10	12
	Springe	116	-	-	-	-	7,5	9,7	9,3	6,4	1,9	7,1	2,1	2,4	0,4	-	-	-	-	-	0,6	2,3	-	-	-	-	-	-	0,3	4,8	1,6	2,1	9,7	25,5	93,7	146	+28	17	14	11	13
	Clausthal-(Bergak.)	572	-	-	1,0	0,4	6,4	17,6	7,2	19,7	4,2	8,3	6,5	3,9	11,0	0,8	-	-	-	-	1,8	4,9	-	-	-	0,5	0,3	1,0	6,8	2,7	5,1	32,6	28,5	171,2	128	+37	22	18	21	31
	Hahnenklee	565	-	-	-	-	6,0	20,3	19,2	14,8	3,0	10,6	8,2	5,0	9,1	1,0	-	-	-	-	-	8,1	-	-	-	0,6	1,3	1,6	7,8	3,0	4,7	29,4	46,5	200,2	139	+66	19	18	19	31
	Lutter a. Barenberge	150	-	-	0,9	-	3,2	8,4	7,6	3,1	0,8	1,7	3,2	0,4	5,8	-	-	-	-	-	0,2	4,8	-	-	-	0,1	0,7	0,9	1,4	2,2	3,1	10,2	25,3	84,0	158	+31	20	13	17	10
	Seesen	220	-	-	0,3	0,1	2,0	7,9	8,1	4,1	1,2	4,6	5,1	1,9	5,3	-	-	-	-	-	-	4,4	-	-	-	-	0,1	0,8	4,9	2,1	-	9,3	24,0	86,2	139	+24	18	14	9	19
	Adenstedt	196	-	-	-	0,5	5,5	1,0	5,0	3,6	1,1	5,0	3,2	3,0	0,9	-	-	-	-	-	-	3,6	-	-	-	-	-	-	1,6	3,0	1,0	0,9	8,7	25,0	72,6	124	+14	17	14	10	6
	Hildesheim	97	-	-	0,4	-	3,7	7,8	4,4	3,6	2,6	0,8	2,1	0,7	0,6	0,2	-	-	-	-	(0,1)	(1,8)	-	-	-	-	-	-	0,0	4,8	4,2	1,3	5,5	20,0	65,6	140	+19	18	13	15	11
	Hannover-Herrenh.	50	-	-	0,4	0,2	2,4	5,9	6,0	3,5	1,7	5,0	1,7	4,0	0,3	-	-	-	-	1,7	2,7	2,4	-	-	-	0,1	-	-	3,0	3,7	0,9	6,4	23,1	75,1	153	+26	20	15	11	12
	Stadthagen	68	-	-	0,4	0,1	6,5	8,6	10,1	5,1	0,5	7,0	3,9	0,7	0,2	-	-	-	-	3,3	4,7	1,8	-	-	-	0,6	0,2	0,2	6,7	0,2	1,6	13,2	27,2	102,6	186	+48	22	13	14	13
	Nienstedt	175	-	-	0,5	-	5,3	10,8	14,4	4,4	2,2	7,5	2,7	4,7	0,7	-	-	-	-	2,2	4,3	2,5	-	-	-	-	-	1,3	6,0	1,1	6,6	13,9	24,1	115,2	169	+47	19	17	12	11
	Bergen	70	-	-	0,2	1,8	8,3	12,8	11,7	6,1	0,7	5,0	0,1	0,9	0,1	0,6	-	-	-	5,0	4,0	3,2	-	-	-	-	-	0,4	5,2	-	1,2	16,8	15,3	99,4			20	12	13	15
	Soltau	61	-	-	0,5	2,0	9,5	13,0	14,5	6,3	-	4,0	2,5	3,1	-	1,0	-	-	-	5,1	5,9	2,0	-	-	-	0,7	-	3,2	7,0	-	2,0	17,5	12,4	112,2	162	+4,3	19	17	13	18
	Walsrode	35	-	0,0	0,0	4,1	7,3	14,1	13,2	6,2	0,2	2,3	1,6	6,1	-	-	-	-	-	11,2	9,8	2,2	-	-	-	-	-	0,8	5,6	0,0	7,4	12,6	14,6	119,3	189	+53	17	15	8	14
	Hodern	20	-	-	1,1	-	8,0	8,8	12,0	6,0	2,0	5,8	-	2,8	-	-	-	-	-	4,5	0,8	5,0	-	-	-	-	0,2	-	4,5	-	4,1	14,0	19,3	98,9	180	+44	16	14	9	13
	Verden	25	-	-	0,1	1,3	7,2	12,6	9,0	5,7	0,6	5,9	1,1	1,0	0,2	-	-	-	-	2,5	6,3	0,3	-	-	-	-	-	0,8	9,1	3,1	0,3	13,3	17,6	98,0	163	+38	20	14	10	12
Weser	Bremen (Flugh.)	4	-	-	-	1,4	6,8	10,9	11,9	11,4	0,6	4,2	2,9	2,3	-	0,0	-	-	0,0	1,8	4,8	0,5	-	-	-	0,0	0,0	1,1	7,8	0,5	0,2	9,5	22,6	101,1	189	+47	18	14	9	5
	Bassum	34	-	-	-	2,3	11,6	6,5	4,4	4,2	-	7,2	2,1	-	-	-	-	-	-	-	9,6	-	-	-	-	-	-	0,8	4,6	-	0,6	12,7	16,2	82,8	134	+21	13	11	7	3
Wümme	Königsmoor	40	-	-	-	1,7	17,2	9,2	8,7	1,2	0,3	5,0	0,2	-	-	-	-	-	-	5,6	2,3	7,6	-	-	-	-	-	-	6,1	0,9	1,2	9,8	10,0	87,0	155	+31	16	13	5	13
	Schneverdingen	88	-	-	0,1	1,0	4,0	10,8	8,4	2,0	0,1	3,4	0,9	0,2	2,2	0,5	-	-	-	4,8	5,9	3,4	-	-	-	0,2	-	-	6,4	-	1,0	14,9	10,4	80,6	119	+12	20	14	13	25
	Rotenburg i. H.	20	-	-	0,6	1,9	7,3	12,4	10,6	5,1	0,1	4,6	0,8	0,2	-	0,0	-	-	0,0	2,1	4,6	3,5	-	-	-	0,1	0,0	0,5	2,2	1,2	0,8	11,6	12,0	82,4	132	+20	20	13	12	13
	Visselhövede	60	-	-	0,4	1,7	22,2	8,1	13,5	6,4	0,5	4,8	2,4	0,8	2,2	-	-	-	-	5,6	6,9	2,9	-	-	-	-	0,8	0,4	8,1	-	-	21,5	9,6	118,5	195	+58	19	14	4	11
	Hepstedt	20	-	-	0,6	1,5	8,1	12,6	13,8	4,8	-	5,1	1,6	0,5	0,2	-	-	-	-	2,8	7,1	-	-	-	-	-	-	1,5	5,9	2,5	1,4	9,9	8,3	88,2	139	+25	18	15	5	6
	Osterholz	20	0,3	-	0,2	1,6	7,8	13,3	13,1	12,5	0,3	5,8	1,8	1,7	0,1	-	-	-	0,3	3,1	7,0	1,0	-	-	-	0,2	0,1	1,1	6,0	1,0	0,3	7,2	11,8	97,6	185	+45	24	16	13	13
Hunte	Essen, Bad	59	-	-	0,3	0,1	7,8	13,4	15,0	9,0	0,5	8,4	1,0	0,7	0,3	-	-	-	-	1,0	6,5	-	-	-	-	0,2	0,5	0,5	3,1	0,7	0,1	13,8	32,7	115,6	166	+46	21	11	7	12
	Lemförde	43	-	-	0,6	-	6,4	12,8	22,2	5,4	-	8,4	2,1	-	-	-	-	-	-	2,3	5,1	-	-	-	-	-	0,1	-	5,4	-	0,1	20,6	20,5	112,0	190	+53	14	11	8	3
	Diepholz	39	-	-	0,4	-	8,0	14,8	21,6	6,3	-	7,4	1,0	0,4	-	-	-	-	-	2,1	4,6	-	-	-	-	-	-	0,4	4,6	2,0	-	23,0	18,2	122,8	205	+63	15	12	5	9
	Natenstedt	40	-	-	0,9	-	17,9	10,0	19,8	3,2	-	8,7	-	-	-	-	-	-	-	-	8,7	-	-	-	-	-	-	-	5,7	-	-	16,4	-	91,3	144	+28	9	8	3	1
	Oldenburg	12	-	-	0,6	1,8	11,5	14,2	17,8	4,2	0,0	8,0	4,3	0,2	-	-	-	-	-	4,5	7,4	0,0	-	-	-	-	-	1,0	10,3	-	0,5	13,0	18,7	118,0	94	-57	16	13	4	2
	Kirchhatten	30	0,2	-	-	2,3	10,0	9,2	14,2	3,5	0,3	6,0	3,2	0,1	-	-	-	-	-	0,2	9,1	-	-	-	-	-	0,1	0,5	9,7	1,1	-	14,0	19,7	104,4	158	+39	18	12	7	2
Weser	Elsfleth	1	0,0	-	0,3	1,4	9,0	10,2	13,9	9,2	0,0	6,6	2,1	1,3	0,0	-	0,0	-	1,6	1,0	5,6	0,7	+	-	-	0,0	0,2	1,1	7,2	0,4	0,2	7,2	14,7	93,9	154	+33	20	15	5	3
	Hagen i. Hann.	8	-	-	0,1	1,8	8,1	14,3	18,3	12,6	-	8,4	2,1	-	-	-	-	-	0,2	2,1	7,8	-	-	-	-	0,2	-	1,8	3,8	2,9	0,5	10,8	9,5	105,3	169	+43	16	14	7	4
	Volkmarst	20	-	-	0,8	2,2	8,7	12,7	8,9	3,7	0,0	8,0	3,0	2,3	-	-	-	-	-	1,5	6,0	3,4	-	-	-	-	-	0,8	2,7	6,8	-	11,3	8,3	91,1	142	+27	17	15	7	3
	Soefeld	1	-	-	0,1	1,7	6,2	12,4	12,2	6,0	0,7	6,2	6,3	-	-	-	-	-	0,8	0,6	5,1	1,1	-	-	-	-	-	0,2	1,8	-	0,4	8,1	6,2	77,1	131	+18	18	12	4	4

+ Odertalsperre 320

Von der Weser bis zur Ems

Flußgebiet	Ort	See-höhe m	1	2	3	4	5	6	7	8	9	10	11	12	13	14	15	16	17	18	19	20	21	22	23	24	25	26	27	28	29	30	31	Monatssumme mm	Monatssumme % d. Norm.	Abweichung v. d. Norm. mm	Zahl der Tage mit Niederschl. ≥ 0.1 mm	Zahl der Tage mit Niederschl. ≥ 1.0 mm	Zahl der Tage mit Niederschl. ≥ 10.0 mm
Nordsee Ostfriesische Küste	Ruhwarden	2	.	.	.	2,5	11,4	13,4	18,4	3,6	2,1	9,2	3,1	0,2	.	.	.	.	.	.	9,8	.	.	.	.	.	.	1,5	4,7	.	.	6,2	1,9	88,0	137	+24	14	13	2
	Rastede	19	.	.	0,6	1,5	3,6	10,6	17,5	6,3	.	8,6	1,4	0,6	.	.	.	.	0,2	3,3	8,4	.	.	.	.	.	.	1,3	9,8	.	0,6	10,5	18,6	103,4	156	+37	17	13	5	2
	Varel	10	.	.	2,4	1,2	11,1	10,1	12,6	9,4	0,8	8,0	2,3	0,5	.	.	.	.	1,8	0,7	7,6	.	.	.	.	0,2	0,2	1,2	9,5	0,3	0,2	9,8	8,8	98,7	143	+30	21	14	4	3
	Upschört	9	.	.	.	2,2	8,6	13,3	21,0	7,8	2,9	11,0	2,4	.	.	.	.	.	.	.	3,1	6,8	0,1	.	.	.	0,1	0,1	0,3	8,4	0,5	.	8,2	12,3	109,1	165	+43	18	13	5	3
	Wilhelmshaven	4	.	0,0	0,2	1,6	8,7	10,4	17,0	9,9	1,3	8,3	1,9	0,0	.	.	.	.	0,0	3,2	8,2	.	.	.	.	.	0,0	0,0	1,3	9,0	1,2	0,0	7,6	9,3	99,1	171	+41	16	15	3	2
	Jever	6	.	.	0,5	1,3	7,9	15,4	16,0	6,1	0,9	7,5	2,5	0,3	.	.	.	.	.	0,1	11,2	0,0	.	.	.	0,3	0,6	0,5	9,1	0,9	0,3	5,0	9,3	95,7	137	+26	20	11	8	2
	Minsen	2	.	.	.	.	14,0	3,7	15,8	7,1	.	6,7	7,0	0,7	.	.	.	.	3,5	1,0	7,6	0,1	.	.	.	0,2	0,1	1,6	9,2	0,7	0,4	5,0	4,5	88,9	144	+27	19	13	3	1
	Wangeroog	5	.	.	0,4	1,1	7,0	12,0	7,0	7,8	1,2	6,8	2,6	.	.	.	.	.	1,3	0,0	12,2	0,0	.	.	.	.	.	0,0	11,2	1,0	4,5	5,7	4,3	66,1	134	+22	16	15	1	1
	Esens	3	.	.	0,3	1,6	12,0	5,5	10,5	4,8	5,3	7,3	3,4	.	.	.	.	.	4,9	.	5,3	.	.	.	.	0,0	0,1	0,8	10,2	0,8	1,0	3,5	6,2	63,5	125	+17	18	14	5	3
	Norderney (Flugh.)	4	.	.	0,4	1,6	7,2	6,9	5,6	2,5	1,7	7,5	3,4	2,3	0,0	.	.	.	2,0	0,2	8,1	2,3	.	.	.	0,4	1,0	0,5	6,4	0,7	0,4	3,8	4,7	69,6	116	+10	22	16	8	1
	Greetsiel	1	.	.	0,2	3,9	10,1	7,4	9,2	8,5	.	9,4	3,1	.	.	.	.	.	3,7	.	0,4	.	.	.	.	.	0,3	0,2	9,8	2,1	1,0	9,2	3,8	82,3	117	+12	17	13	4	.
	Theene	1	.	.	.	2,2	8,6	8,1	10,3	4,1	1,8	8,2	0,6	.	.	.	.	.	.	.	10,8	.	.	.	.	.	.	.	11,1	0,7	1,0	8,0	8,8	64,3	137	+23	14	12	1	1
	Emden	1	.	.	.	1,8	13,8	4,1	14,2	4,3	0,5	8,3	2,1	.	.	.	.	.	.	0,0	12,5	.	.	.	.	0,0	.	0,3	7,8	.	0,9	7,3	13,0	90,9	136	+24	14	11	3	4

Ems

Flußgebiet	Ort	See-höhe m	1	2	3	4	5	6	7	8	9	10	11	12	13	14	15	16	17	18	19	20	21	22	23	24	25	26	27	28	29	30	31	Monatssumme mm	Monatssumme % d. Norm.	Abweichung v. d. Norm. mm	Zahl der Tage mit Niederschl. ≥ 0.1 mm	Zahl der Tage mit Niederschl. ≥ 1.0 mm	Zahl der Tage mit Niederschl. ≥ 10.0 mm
Quelle bis Aa	Hövelriege	107	.	.	.	.	7,5	4,8	8,5	3,4	1,6	.	11,5	4,3	1,2	.	.	.	.	.	10,2	4,3	.	.	.	.	.	.	1,2	4,8	1,2	0,6	17,6	31,8	114,7	158	+42	16	15	8	13
	Stromberg	145	.	.	0,0	.	6,3	12,1	4,9	4,1	4,8	2,1	8,2	0,2	0,0	0,1	.	.	0,0	1,8	.	.	.	.	.	.	.	.	6,4	.	10,7	18,3	11,1	91,1	132	+22	14	12	6	5
	Senne II (Bielefeld, Pumpst. I)	126	.	.	1,0	.	6,2	7,9	4,8	3,4	1,2	10,3	5,1	0,2	0,7	.	.	.	.	2,9	2,5	7,8	.	.	.	.	0,8	0,9	9,0	0,7	1,4	15,3	33,0	115,1	149	+38	20	15	12	13
	Heerde	66	.	.	.	.	8,2	4,6	5,1	1,8	.	7,9	4,0	1,0	.	0,0	.	.	.	1,7	2,1	3,8	.	.	.	.	0,0	0,8	5,0	1,8	0,2	12,8	28,7	89,5	143	+27	16	14	6	13
	Warendorf	56	0,3	.	0,2	.	6,6	6,2	7,8	0,7	0,1	7,9	2,9	1,0	.	.	.	.	0,6	.	3,8	.	.	.	.	.	0,2	0,2	0,3	.	0,4	14,0	28,9	82,1	128	+18	18	9	10	14
	Hesseln	115	0,1	0,1	.	.	6,2	6,9	6,0	3,6	2,1	13,6	1,1	0,6	0,2	.	.	.	.	0,8	6,2	2,7	.	.	.	0,7	0,9	.	7,4	1,7	1,0	20,1	27,2	109,2	148	+35	21	14	12	14
	Iburg	122	.	.	.	0,9	8,4	10,5	13,0	6,0	2,0	18,6	2,3	1,0	0,2	.	.	.	.	0,8	10,6	0,4	.	.	.	.	.	0,7	9,5	.	1,9	24,7	27,9	139,4	181	+62	18	13	12	12
	Ostbevern	53	.	.	0,3	.	4,2	7,1	14,4	(3,0)	.	(0,1)	(2,0)	(1,0)	.	.	.	.	.	3,1	3,2	5,1	.	.	.	.	.	.	2,2	3,3	1,7	5,2	21,4	87,3	132	+ 21	16	15	5	12
	Rinkerode	62	.	.	.	.	(6,8)	(10,0)	16,1	2,1	2,5	9,1	2,1	7,4	.	.	.	.	.	0,9	.	0,6	.	.	.	.	.	1,2	5,7	.	.	18,3	26,9	108,7	163	+42	14	12	4	7
	Altenberge	105	.	.	0,0	.	14,1	12,2	9,8	4,0	.	7,9	1,1	1,5	.	.	.	.	0,4	1,6	5,4	0,1	0,0	.	.	0,2	.	0,3	4,6	0,4	0,1	5,2	32,6	101,5	168	+41	16	12	12	7
	Münster (Schlageterstr.)	63	.	.	0,4	.	9,4	9,0	14,8	5,4	0,3	8,5	2,7	1,3	.	.	.	.	0,0	1,5	3,7	1,2	.	.	0,0	0,2	0,0	0,6	9,9	0,8	0,3	10,8	28,5	109,3	150	+36	19	3	9	5
	Rheine	33	.	.	.	.	5,2	6,7	11,7	6,2	0,6	11,2	3,8	0,9	.	.	.	.	.	0,4	7,2	1,1	.	.	.	.	.	0,9	5,1	0,7	0,8	14,2	26,7	103,4	158	+38	17	11	6	3
Aa	Ibbenbüren	70	.	.	0,3	0,6	11,0	.	14,8	7,0	0,4	13,6	2,7	0,1	.	.	.	.	0,1	.	12,5	.	.	.	.	.	.	.	6,5	.	8,3	17,2	22,6	117,7	171	+49	15	10	2	2
	Settrup	34	.	.	0,7	0,2	12,3	11,6	22,1	4,4	1,6	11,9	1,1	.	.	.	.	.	0,1	4,6	7,8	.	.	.	.	0,8	0,4	0,6	6,3	0,6	1,8	24,7	20,5	134,1	220	+73	20	13	9	10
Ems	Lingen	23	0,1	0,0	0,2	0,2	8,9	9,1	19,6	4,8	1,5	10,9	2,5	0,2	0,0	.	0,0	0,0	0,0	3,4	5,8	2,1	0,0	0,0	.	0,0	0,2	0,4	5,3	1,4	0,5	20,7	21,5	119,3	183	+54	21	14	8	5
Hase	Osnabrück-Düstrup	69	.	.	.	.	9,9	12,5	14,2	8,4	1,6	8,2	1,4	1,6	1,0	.	.	.	.	0,6	3,4	2,7	.	.	.	.	0,2	.	0,3	5,1	1,2	0,2	14,2	28,0	114,7	162	+44	19	15	9	8
	Bramsche	48	.	.	0,7	0,7	6,1	14,0	13,7	4,5	1,3	9,7	1,9	0,7	.	.	.	.	.	0,2	9,0	0,3	.	.	.	.	0,1	0,0	0,1	5,0	0,3	0,1	19,1	23,1	110,6	166	+44	20	11	10	12
	Bersenbrück	34	.	.	.	.	7,2	16,9	32,3	9,5	1,2	9,1	1,2	0,2	.	.	.	.	.	3,3	5,2	.	.	.	.	.	.	.	5,9	0,9	.	19,4	18,2	130,5	181	+58	14	12	3	2
	Vechta	37	.	.	0,3	.	10,6	16,4	24,0	7,2	0,8	5,2	2,3	0,4	.	.	.	.	0,1	1,9	6,1	0,6	.	.	.	.	0,1	0,2	5,5	1,2	0,5	18,4	19,3	121,1	201	+61	20	12	6	2
	Löningen	23	.	.	0,5	.	13,2	10,8	25,8	8,8	0,7	7,2	1,1	0,5	.	.	.	.	0,1	0,5	7,9	1,1	.	.	.	0,0	.	0,4	8,7	0,2	.	18,6	19,8	125,9	205	+65	18	11	8	1
	Berge	50	.	.	0,0	0,2	13,5	13,2	32,1	8,1	.	10,1	2,7	0,3	.	.	.	.	.	2,1	1,5	.	.	.	.	.	.	0,8	6,7	.	2,1	22,5	14,5	130,4	202	+66	15	12	7	1
	Haselünne	20	.	.	0,8	0,7	9,7	12,3	25,9	6,8	3,9	9,8	1,4	0,5	.	.	.	.	1,4	1,9	6,5	1,3	.	.	.	.	.	0,5	5,8	1,2	0,2	15,9	18,4	124,9	179	+55	20	15	6	3
	Bockholte	36	.	.	0,4	1,5	17,2	9,6	13,3	14,1	1,0	7,0	3,3	0,4	0,0	.	.	.	1,7	1,7	0,3	0,7	.	.	.	0,1	.	0,2	5,5	1,2	0,4	24,0	17,3	120,9	186	+56	21	14	2	3
	Sögel	35	.	.	1,1	0,8	20,6	6,4	22,6	9,4	4,1	7,8	3,8	0,7	.	.	.	.	.	3,3	7,7	1,7	.	.	.	.	0,0	0,1	3,6	5,8	.	17,6	16,4	133,5	197	+66	18	15	6	1
Hase bis Leda	Hebelermeer	19	.	.	0,2	0,8	15,5	5,9	36,8	7,2	2,8	5,2	2,2	0,5	.	.	.	.	0,2	0,3	2,6	8,3	.	.	.	.	.	0,7	5,7	0,3	.	16,5	17,7	129,4	193	+62	19	12	4	2
	Lathen	12	.	.	0,9	1,2	10,3	12,9	21,8	4,5	1,1	6,4	4,2	0,9	.	.	.	.	.	1,9	9,0	2,1	.	.	.	.	.	.	6,9	1,9	2,1	12,1	16,3	116,5	181	+52	18	16	2	2
	Surwold	9	.	.	0,2	2,5	10,6	5,4	11,9	7,7	0,2	6,5	2,2	0,6	0,0	.	.	.	0,1	.	7,4	0,2	.	.	.	.	0,0	0,7	4,7	1,2	0,3	16,1	13,2	91,7	164	+36	19	12	3	2
Leda	Westerstede	7	.	.	0,3	1,6	14,3	10,4	8,9	5,4	1,6	8,7	2,1	0,3	.	.	.	.	0,0	2,8	6,3	0,3	.	.	.	0,1	.	0,5	9,9	0,6	0,2	10,8	13,7	98,8	162	+38	20	13	7	7
	Cloppenburg	38	.	.	0,6	1,6	12,8	4,0	24,7	5,6	1,0	8,6	3,3	0,2	.	.	.	.	.	1,6	7,6	1,2	.	.	.	.	.	0,2	5,9	.	1,6	17,6	22,8	120,9	183	+55	18	15	5	4
	~~Edewechterdamm~~ +	~~11~~	.	.	0,4	1,8	11,4	9,7	10,7	2,2	.	7,2	2,1	.	.	.	.	.	0,2	2,9	7,3	0,9	.	.	.	.	.	.	6,7	.	0,7	12,6	9,8	86,6	156	+31	16	12	2	2

+ Friesoythe 9

Flußgebiet		Ort	See-höhe m	1	2	3	4	5	6	7	8	9	10	11	12	13	14	15	16	17	18	19	20	21	22	23	24	25	26	27	28	29	30	31	Monatssumme mm	Monatssumme % d. Norm.	Abweichung v. d. Norm.	Zahl der Tage mit Niederschl. ≥0.1	Niederschl. ≥1.0	☀ ≥0.1	☒
Ems	Ems	Leer	2	·	·	·	2,3	11,6	5,7	11,1	5,4	1,9	9,4	3,5	·	·	·	·	·	·	·	11,6	·	·	·	·	·	·	2,0	5,4	·	1,4	14,1	12,4	97,8	155	+35	14	14	2	1
		Strackholt	8	·	·	·	0,2	9,2	8,8	1,1	2,3	3,2	8,5	2,2	·	·	·	·	·	0,2	0,1	·	·	·	·	·	0,1	0,1	0,2	0,3	0,1	3,2	8,6	11,2	59,6	91	- 6	18	10	4	·
		Landschaftpolda	1	·	·	0,2	1,3	7,4	7,9	11,4	8,2	0,2	8,6	2,8	·	·	·	·	·	2,7	1,1	4,9	·	·	·	·	·	·	·	7,9	0,3	0,4	9,3	12,0	86,6	147	+26	17	13	1	·
Von der Ems bis zum Rhein																																								
Westfriesische Küste	Vechte	Burgsteinfurt	70	·	·	·	·	10,7	9,9	12,7	8,2	0,4	13,0	2,5	1,1	0,0	·	·	·	·	1,0	9,2	3,5	·	·	·	0,0	·	0,6	5,5	0,2	0,8	16,4	29,2	124,9	181	+56	17	13	9	9
		Schüttorf	31	·	·	0,6	·	8,3	7,5	12,2	10,5	0,2	14,4	3,1	0,2	·	·	·	·	2,1	1,3	6,2	1,4	·	·	·	·	0,2	6,8	0,7	·	0,2	18,8	26,1	120,8	175	+52	19	13	8	6
		Nordhorn	22	·	·	0,5	0,4	7,2	6,9	9,0	7,4	1,3	8,2	2,2	0,7	·	0,0	·	·	0,3	2,5	6,2	3,5	·	·	·	0,7	0,1	1,2	5,7	0,5	0,5	17,6	24,0	106,6	157	+39	22	14	6	2
		Gronau	37	·	·	·	1,1	13,3	8,9	11,8	2,5	0,0	13,6	2,3	0,4	·	·	·	·	·	5,4	10,2	·	·	·	·	·	0,6	5,5	·	·	22,2	21,6	119,4	192	+57	14	12	5	4
		Scheerhorn	15	·	·	0,0	0,5	10,7	9,1	22,3	6,6	0,2	10,1	2,5	3,9		·	·	·	·	·	12,9	11,4	·	·	·	0,0	·	0,0	5,1	·	1,4	15,3	4,1	116,1	200	+58	15	13	3	1
		Laar	10	·	·	0,6	0,3	9,6	9,4	19,7	3,5	0,5	19,8	1,6	·	·	·	·	·	·	1,3	6,2	5,1	·	·	·	·	0,1	4,2	4,8	0,1	0,4	15,7	15,6	118,5	198	+59	19	13	3	1
	Aa	Ahaus	51	·	·	0,4	·	14,7	12,1	12,2	6,4	2,5	10,7	2,3	0,8	·	·	·	·	·	2,9	7,8	5,9	·	·	·	·	·	0,7	5,1	0,9	1,9	20,3	26,8	134,4	189	+63	18	14	6	10
	Berkel	Billerbeck	114	·	·	·	·	11,8	14,5	16,0	8,4	0,7	10,4	1,9	1,6	·	·	·	·	·	2,7	4,7	0,5	·	·	·	·	·	0,5	5,8	0,8	·	18,4	35,9	134,6	173	+57	16	12	7	7
		Wennewick	29	·	·	0,8	0,0	10,1	9,8	10,0	5,0	0,3	11,2	2,2	4,3	·	·	·	·	0,0	0,0	4,9	8,0	·	·	·	·	·	·	5,4	0,8	0,5	13,0	30,7	117,0	167	+47	16	12	5	1
	Ijssel	Raesfeld	60	·	·	0,6	0,0	10,8	13,7	5,0	4,7	2,2	10,7	2,4	3,9	·	·	·	·	0,0	4,5	0,0	6,1	·	·	·	0,1	·	0,2	4,1	0,7	·	15,5	29,2	121,4	157	+44	18	14	8	3
		Borken	50	·	·	0,4	0,0	11,1	9,0	7,6	6,4	1,2	12,0	3,9	5,0	·	·	·	·	·	4,0	9,3	4,2	·	·	·	·	·	0,1	6,6	0,8	0,2	17,2	17,1	116,1	157	+42	18	14	7	11
		Stenern	30	·	·	·	·	9,6	12,9	7,3	7,1	1,1	13,3	3,8	0,6	·	·	·	·	1,5	1,8	3,3	9,9	·	·	·	·	0,0	0,0	0,1	0,1	·	10,6	23,7	106,7	153	+37	16	13	6	·
Rhein																																								
Ill	Quelle bis Mündung	Vermunt	1750	·	·	·	·	·	13,9	18,2	12,0	14,9	7,6	22,0	27,4	19,5	4,3	·	·	·	·	·	·	·	·	·	·	·	·	·	1,4	·	·	4,6	145,8			11	11	11	31
		Gaschurn	964	·	·	·	·	·	5,7	16,0	8,0	10,7	6,0	14,8	26,2	13,0	2,1	·	·	·	·	·	·	·	·	·	·	·	·	·	2,0	·	·	2,2	105,7	59	- 1	11	11	11	31
		Gargellen	1580	1,8	·	·	·	·	6,2	14,8	7,8	11,5	4,4	14,6	17,0	26,7	0,7	·	·	·	·	·	·	·	·	·	·	·	·	·	1,6	·	·	3,5	110,6	84	-20	12	11	12	31
		Silbertal	889	1,3	·	·	·	·	6,3	13,6	16,3	17,7	10,7	17,8	25,5	15,2	2,4	·	·	·	·	·	·	·	·	·	·	·	·	·	1,9	·	·	5,2	133,9	109	+10	12	12	12	31
		Tschagguns	684	0,4	·	·	·	·	7,0	9,3	12,8	10,8	5,4	11,8	19,8	10,4	1,6	·	·	·	·	·	·	·	·	0,0	0,0	·	·	·	1,0	·	·	2,8	93,1			12	11	12	31
		Langen a. Arlberg	1220	1,5	·	·	·	·	14,4	29,7	18,5	29,1	15,9	27,2	47,4	22,8	5,3	·	·	·	·	·	·	·	·	·	·	·	·	·	0,7	·	·	10,6	219,1	122	+40	12	11	11	31
		Bludenz (Bürs)	590	·	·	·	·	·	4,8	8,0	11,0	5,8	6,7	13,2	14,0	18,2	0,6	·	·	·	·	·	·	·	·	0,4	0,3	·	·	·	1,8	·	·	·	84,8			12	9	12	31
		Lünersee	1969	·	·	·	·	·	17,0	31,2	16,1	13,2	7,2	18,3	10,7	12,4	7,2	·	·	·	·	·	·	·	·	·	·	·	·	·	3,6	0,3	·	7,9	145,1			12	11	12	31
		Fontanella	1100	1,1	·	·	·	·	10,4	33,6	25,2	45,6	16,1	26,1	63,6	36,8	3,6	·	·	·	·	·	·	·	·	·	·	·	·	·	1,8	·	·	16,2	280,1			12	12	12	31
		Thüringen	550	·	·	·	·	·	5,4	8,6	7,5	3,8	8,4	10,0	17,5	22,5	1,5	·	·	·	·	·	·	·	·	·	·	·	·	·	3,6	·	·	4,6	93,5	91	- 9	11	11	11	26
		Feldkirch	479	·	·	·	·	·	1,1	12,2	10,4	4,1	6,7	17,1	18,9	11,7	4,2	·	·	·	·	·	·	·	·	·	0,0	0,1	0,0	·	0,5	·	·	4,5	83,5	104	+ 4	12	10	12	31
Rhein	Rhein	Meiningen	410	·	·	·	·	·	2,6	14,4	18,6	5,4	4,7	17,3	8,3	10,6	2,2	·	·	·	·	·	·	0,1	0,1	0,1	0,1	·	·	·	1,2	·	·	2,9	88,6	109	+ 8	15	11	15	31
		Laterns	912	·	·	·	·	·	4,6	14,3	19,2	15,8	8,6	21,6	32,3	24,5	35,4	·	·	·	·	·	·	·	·	·	·	·	·	·	11,2	·	·	18,5	205,8	169	+97	11	10	11	31
		Mäder	416	·	·	·	·	·	1,9	18,4	10,3	3,0	2,8	15,5	7,5	10,9	2,5	·	·	·	·	·	·	·	·	·	·	·	·	·	0,5	·	·	2,4	75,7	99	- 1	11	10	11	31
Bodensee	Bodensee	Hohenems	430	·	·	·	·	·	1,8	16,2	11,3	2,1	9,7	17,7	8,6	15,6	7,4	·	·	·	0,3	0,2	·	·	·	·	0,2	·	·	·	1,5	·	·	3,7	96,3	108	+ 7	14	12	12	31
		Gütle	520	·	·	·	·	·	0,3	27,5	10,4	4,1	3,8	10,7	11,8	36,6	3,8	·	·	·	·	·	·	·	·	·	·	·	·	·	1,8	·	·	4,6	115,4	86	- 8	11	10	10	31
		Bildstein	650	·	·	·	·	·	·	23,0	10,3	4,3	3,4	6,4	10,0	28,0	3,5	·	·	·	·	·	·	·	·	·	·	·	·	·	1,7	·	·	2,5	92,1	97	- 3	10	10	10	31
	Bregenzer Ache	Schröcken	1260	0,4	·	·	·	·	9,7	·	26,4	25,5	10,5	14,1	34,7	27,6	4,6	·	·	·	·	·	·	·	·	·	·	·	·	·	10,0	·	·	5,0	168,5	94	-11	11	10	11	31
		Au	800	0,3	·	·	·	·	2,9	25,9	14,7	10,8	41,2	16,0	29,1	24,5	2,7	·	·	·	·	·	·	·	·	0,0	·	·	·	·	1,9	0,0	·	7,2	177,2	104	+ 7	12	11	13	31
		Damüls	1428	0,1	·	·	·	·	39,0	24,3	31,5	20,5	31,1	31,1	27,5	24,9	7,1	·	·	·	·	·	·	·	·	·	·	·	·	·	1,9	·	·	25,5	264,5	150	+88	12	11	12	31
		Bizau	700	0,0	·	·	·	·	3,0	24,7	19,5	24,2	7,0	14,7	23,7	22,0	2,1	·	·	·	·	·	·	·	·	·	·	·	·	·	1,7	·	·	4,8	147,4	105	+ 7	11	11	11	31
		Andelsbuch	601	·	·	·	·	·	·	38,0	1,7	21,5	11,2	18,7	26,7	20,0	3,2	·	·	·	·	·	·	·	·	·	·	·	·	·	1,7	·	·	6,3	149,0			10	10	10	31
		Sibratsgfäll	931	·	·	·	·	·	6,3	43,6	38,0	34,8	7,7	31,4	36,0	30,1	3,4	·	·	·	·	·	·	·	·	·	·	·	·	·	3,7	·	0,1	7,5	242,6	148	+78	12	11	12	31
		Sulzberg	1007	·	·	·	·	·	1,5	36,0	27,2	24,0	14,2	35,0	46,1	17,4	4,3	·	·	·	·	·	·	·	·	·	·	·	·	·	4,2	·	·	8,2	218,1	137	+59	11	11	10	31
	Bodensee	Bregenz	412	·	·	·	·	·	0,0	37,0	5,9	5,0	3,0	5,4	7,6	12,5	2,6	·	·	·	·	·	·	0,0	·	·	0,0	·	0,0	·	0,0	1,8	·	·	5,2	86,0	96	- 4	10	10	10	31
		Balderschwang	1044	0,1	·	·	·	·	4,4	21,5	27,9	34,8	16,2	27,9	45,7	22,8	4,3	·	·	·	·	·	·	·	·	·	·	·	·	·	3,4	0,1	0,0	11,6	220,9	125	+45	13	11	13	31
		Scheidegg	830	0,6	·	·	·	·	32,0	0	15,9	0,3	11,7	18,9	12,7	10,5	2,2	·	·	·	·	·	·	·	·	·	·	·	·	·	2,5	·	·	6,8	114,1	90	-14	12	10	10	31
		Lindau i. B.	401	0,1	·	·	·	·	0,1	21,3	6,0	3,7	3,6	5,2	6,5	5,6	6,2	0,6	·	0,0	0,0	0,1	0,0	·	·	·	0,0	·	·	0,0	·	2,0	0,0	0,0	2,5	63,5	82	-13	14	10	21	31

Flußgebiet		Ort	See-höhe m	1	2	3	4	5	6	7	8	9	10	11	12	13	14	15	16	17	18	19	20	21	22	23	24	25	26	27	28	29	30	31	Monatssumme mm	Monatssumme % d. Norm.	Abweichung v. d. Norm.	Zahl der Tage mit Niederschl. ≥ 0.1	Niederschl. ≥ 1.0	☀ ≤ 0.1	☒
Bodensee	Argen	Genhofen	830	.	.	.	.	.	0,8	12,5	26,3	18,4	14,1	23,0	21,3	17,2	5,7	.	.	.	.	.	.	.	.	.	.	.	.	0,9	.	.	11,1	171,3	135	+44	11	9	11	31
		Röthenbach bei Lindau	705	0,4	.	.	.	.	3,3	15,1	8,3	7,7	7,5	13,6	11,6	6,7	1,5	.	.	.	.	.	.	.	.	0,2	.	.	.	.	2,3	.	0,2	4,5	82,9	68	-39	14	11	13	31
		Sibratshofen	780	.	.	.	.	.	4,8	19,8	30,4	22,3	14,1	24,1	23,4	19,2	5,5	.	.	.	.	.	.	.	.	0,0	0,0	0,0	.	.	3,9	5,2	0,8	7,2	230,7	191	+110	13	12	16	31
		Wangen (Realsch.)	557	.	.	.	.	.	2,9	17,1	4,1	4,4	0,8	19,5	10,4	4,2	0,0	.	.	.	.	.	.	2,5	.	.	.	.	.	.	2,6	.	0,9	2,8	81,2	78	-23	12	12	12	31
		Überruh	830	1,0	.	.	.	.	6,1	29,6	8,6	13,2	11,2	22,0	14,2	16,4	10,2	.	.	.	.	.	.	.	.	0,3	1,5	0,2	1,5	.	4,0	.	.	9,6	140,6	121	+26	16	14	16	31
		Isny	721	0,8	.	0,1	.	.	6,2	24,3	11,5	11,1	15,0	27,5	21,6	10,8	4,3	.	.	.	.	.	0,1	.	.	0,9	0,0	0,4	.	4,0	.	.	11,3	149,9	143	+45	16	11	16	31
		Doberatsweiler	503	.	.	.	.	.	1,4	16,4	6,2	4,6	6,4	9,9	12,1	4,6	1,5	.	.	.	.	.	.	0,6	.	.	0,1	.	0,0	.	2,0	.	1,3	1,7	70,8	80	-18	14	12	13	31
	Schussen	Schussenried	569	0,6	.	.	.	.	5,9	4,2	0,9	1,4	6,5	6,0	8,5	2,6	2,7	.	.	0,3	.	.	3,5	.	0,4	1,5	0,8	0,4	0,3	2,2	0,2	0,1	0,8	49,8	103	+ 2	21	11	21	31
		Waldsee	599	0,1	.	.	.	.	7,5	8,1	2,0	1,2	4,8	6,5	9,1	2,9	1,8	.	.	0,2	.	.	3,6	.	0,8	0,9	.	.	.	2,2	.	.	2,2	55,9			16	12	16	27
		Ravensburg	461	.	.	.	.	.	3,1	14,2	6,1	4,4	7,6	13,9	5,5	1,3	1,6	.	.	.	.	.	2,6	.	.	.	.	.	.	1,7	0,3	0,8	1,7	64,8	100	0	14	12	14	30
	Schussen bis Aach	Wilhelmsdorf	620	.	.	.	.	.	3,1	21,3	.	3,9	8,6	19,9	4,9	0,7	0,0	.	.	.	.	.	3,1	.	0,3	.	0,5	0,4	.	1,0	.	0,1	0,0	67,8	107	+ 5	14	9	14	31
		Friedrichshafen	400	.	.	.	.	.	0,7	10,9	0,2	2,4	4,8	8,4	4,4	1,1	0,2	.	.	0,1	0,0	.	3,3	.	.	0,0	0,0	0,0	0,0	.	1,7	0,1	0,2	1,1	39,6	68	-18	15	9	14	12
		Meersburg	434	.	.	.	.	.	0,5	9,4	2,7	2,2	3,7	7,1	7,7	1,2	0,1	.	.	0,0	0,0	.	2,9	.	0,0	0,0	0,0	0,0	.	0,0	1,1	0,1	0,3	0,4	33,4	84	- 8	14	9	12	12
		Mainau	414	.	.	.	.	.	0,6	14,5	1,5	0,5	3,4	10,3	3,1	0,6	0,0	.	.	.	.	.	4,2	.	.	.	.	.	.	.	0,2	.	0,3	0,9	40,1	85	- 7	12	6	12	13
		Heiligenberg	741	.	.	.	.	.	1,1	16,7	9,1	3,4	8,2	12,5	6,5	1,6	0,9	.	.	0,4	.	.	4,2	0,3	0,5	0,4	.	1,0	.	.	2,4	.	1,6	1,7	72,5	125	+14	18	13	18	31
		Liggersdorf	652	0,3	.	.	.	0,2	0,8	8,5	2,0		2,0	7,1	3,4	1,0	0,5	.	.	0,2	.	.	5,5	0,2	0,5	0,8	0,9	0,4	0,6	1,7	0,1	0,4	0,3	37,4	66	-20	23	8	23	28
	Aach	Aach	520	.	.	.	.	.	1,6	11,8	1,4	3,2	6,2	7,6	2,0	2,0	.	.	.	.	.	.	7,2	.	.	.	.	.	.	2,0	.	0,2	0,3	45,5	103	+ 2	12	10	10	25
		Rielasingen	425	0,0	.	.	.	.	0,6	17,5	3,9	1,3	10,2	18,1	2,0	1,9	0,2	.	.	0,0	0,1	.	5,4	.	0,1	.	.	.	.	0,1	2,0	0,2	.	1,3	64,9	101	+ 1	16	10	16	31
Bodensee bis Basel	Rh.	Altenburg	400	.	.	.	.	0,0	3,6	23,7	2,7	2,3	14,1	22,0	5,2	1,8	.	.	.	.	0,0	0,0	5,8	.	.	0,0	.	.	.	.	2,4	0,0	.	1,9	85,5			11	11	11	13
	Wutach	Feldberg (Schwarzw.)	1493	1,2	.	.	.	0,0	4,4	18,0	5,5	11,6	8,9	20,5	21,4	16,9	.	.	.	.	.	.	2,3	.	.	3,9	2,4	0,0	.	1,8	2,2	0,2	0,3	4,9	126,4	67	-62	17	15	17	31
		Titisee	857	0,1	.	.	.	.	3,0	18,5	8,4	11,5	4,5	24,0	16,5	8,9	.	.	.	.	.	.	2,5	.	.	.	.	.	0,1	.	2,8	.	6,3	1,9	109,0	95	- 6	14	12	14	31
		Birkendorf	762	.	.	.	.	.	4,9	34,4	6,9	4,0	12,3	22,0	9,0	4,0	.	.	.	.	.	.	3,9	.	.	0,3	.	.	.	0,4	0,5	.	.	2,3	104,9	91	-10	13	10	13	31
		Schluchsee	932	0,4	.	.	.	0,0	5,0	35,2	12,2	5,7	11,1	20,5	13,1	5,4	0,0	.	.	.	.	.	1,8	.	.	1,3	0,3	.	0,1	.	1,4	.	.	4,2	117,7			17	12	17	31
		Höchenschwand	1004	.	.	.	.	.	12,5	17,0	12,6	10,0	4,5	15,8	12,2	6,0	.	.	.	.	.	.	4,5	.	.	3,1	3,5	.	.	.	3,1	.	.	10,2	115,0	72	-44	13	13	13	31
	Rh.	Waldshut	340	.	.	.	.	.	7,1	27,1	16,0	0,8	15,1	28,1	6,7	.	.	.	.	.	.	.	7,4	.	.	.	.	.	0,5	1,6	.	.	1,5	111,9			11	9	10	26
	Alb	Bernau	922	0,3	.	.	.	.	4,5	20,2	5,3	6,3	14,3	11,0	11,4	6,3	.	.	.	.	.	.	2,1	.	.	2,1	0,2	.	.	0,0	1,5	.	0,1	4,2	89,8	56	-71	15	12	15	31
		St. Blasien	825	.	.	.	.	.	3,1	93,8	22,6	6,0	19,7	27,0	22,2	5,5	.	.	.	.	.	.	2,3	.	.	0,2	.	.	.	.	3,1	.	.	7,4	212,9	142	+63	12	11	12	30
	Rhein	Segeten	879	.	.	.	.	0,7	17,9	24,0	17,1	6,7	25,2	43,0	28,3	6,4	.	.	.	0,0	.	.	7,7	.	.	0,0	.	.	.	0,4	1,7	.	.	17,9	197,0	146	+62	13	11	13	28
		Säckingen	295	0,3	.	.	.	0,2	0,9	14,8	12,4	4,6	8,1	23,2	8,2	6,1	.	.	.	.	.	.	6,2	.	.	.	.	.	.	.	0,3	.	.	21,2	106,5			13	9	13	24
		Todtmoos	799	0,2	.	.	.	4,6	9,3	57,2	22,7	8,8	22,3	31,2	27,6	8,6	.	.	.	.	.	.	7,3	.	.	0,6	0,2	.	.	.	2,3	.	9,7	23,6	236,2	112	+24	16	12	15	31
Basel bis Neckar	Wiese	Belchenhaus	1360	8,0	.	.	.	.	0,2	6,6	8,7	11,4	15,0	10,2	24,8	15,2	.	.	.	.	.	.	0,9	.	.	.	.	.	.	3,0	0,8	.	5,0	109,8			13	10	13	31
		Schönau	534											n i c h t b e o b a c h t e t																								
		Schweigmatt	733	0,1	.	.	.	.	4,1	21,0	16,6	3,0	13,9	22,7	19,5	12,2	.	.	.	.	.	.	10,4	.	.	.	.	.	.	.	1,9	.	.	3,8	129,2	102	+ 3	12	11	12	26
		Lörrach	295	.	.	.	.	.	1,1	19,1	4,1	1,1	9,4	5,6	7,4	0,0	.	.	.	.	.	.	8,6	.	.	.	.	.	.	.	2,1	.	.	0,0	58,5			9	9	6	11
	Wiese bis Elz	Friedrichsheim	877	.	.	.	.	.	5,3	31,2	18,7	5,8	7,5	23,2	19,6	10,3	.	.	.	.	.	.	9,4	.	.	.	0,3	.	.	0,3	2,4	.	.	4,1	138,1	83	-29	13	11	13	31
		Badenweiler	417	.	.	.	.	.	1,8	8,4	4,4	1,2	3,1	9,0	10,8	3,2	.	.	.	.	.	.	12,2	.	.	.	.	.	.	1,0	1,4	.	.	3,0	59,5	93	- 4	12	12	11	29
		Obermünsterthal	539	0,1	.	.	.	.	1,4	17,9	7,1	3,8	1,2	11,0	19,0	10,2	.	.	.	.	.	.	9,0	.	.	.	.	.	.	0,9	1,7	.	0,1	0,7	84,1	93	- 7	14	10	13	30
		Grezhausen	202	.	.	.	.	.	0,3	6,5	2,1	0,2	0,5	6,3	3,9	6,1	.	.	.	.	.	.	2,5	.	.	.	.	.	.	.	0,7	.	.	.	29,1			10	6	4	5
		~~Schelingen~~ +	313	.	.	.	.	.	2,7	1,5	2,4	2,6	7,8	7,2	12,7	10,4	.	.	.	.	.	.	6,7	.	.	.	.	.	.	.	2,9	.	.	2,1	59,0			11	11	10	28
	Elz	Oberprechtal	461	.	.	.	.	.	0,5	3,5	21,2	7,5	5,5	6,4	12,0	0,0	.	.	.	.	.	.	18,0	.	.	.	.	.	.	.	2,7	.	2,5	9,3	64,1	51	-62	11	10	9	17
		Keppenbach	275	.	.	.	.	.	0,3	2,9	7,6	6,9	7,9	9,3	13,9	12,4	.	.	.	.	.	.	6,5	.	.	.	.	.	.	.	2,7	1,0	.	0,3	71,7	101	+ 1	12	10	11	24
		Breitnau	1019	0,1	.	.	.	0,6	2,2	20,7	20,2	11,8	7,7	21,7	18,6	18,9	.	0,1	.	.	.	.	3,2	.	.	0,2	.	0,1	.	1,9	1,1	0,1	0,8	3,8	133,8	155	+48	19	12	16	27
		Hofsgrund	1056	1,4	.	.	.	.	4,7	24,7	14,8	12,6	12,8	20,5	25,7	17,2	.	.	.	.	.	.	5,6	.	.	.	.	.	.	.	4,2	.	.	5,8	150,0	96	- 6	12	12	12	31
		St. Peter	722	2,1	.	.	.	3,7	5,5	10,1	19,1	12,1	11,5	24,5	20,0	33,9	.	.	.	.	.	.	8,5	.	.	.	.	.	.	3,9	1,3	.	3,9	4,0	164,1	154	+58	15	15	13	31
		Freiburg (Eisenbahnstr.)	259	0,5	.	.	.	0,1	.	4,7	1,8	3,7	5,3	7,4	10,9	9,0	.	.	.	.	.	.	3,0	.	.	.	.	.	.	0,7	2,3	.	.	0,5	49,9	86	- 8	13	9	11	11
		Ettenheimmünster	260	.	.	.	.	.	0,8	10,8		25,6		13,0	10,8	11,0	.	.	.	.	.	.	13,0	.	.	.	.	.	.	.	12,0	.	.	6,3	83,3			11	10	5	11
	Elz	Altenheim	140						0,0	5,0	0,5	0,0		11,2	0,0	5,2	.	.	.	.	.	0,2	5,4	.	.	.	.	.	1,0	1,4	.	.	1,1	35,0	72	-14	10	8	6	11

+ Ottoschwanden 430

Flußgebiet	Ort	Seehöhe m	1	2	3	4	5	6	7	8	9	10	11	12	13	14	15	16	17	18	19	20	21	22	23	24	25	26	27	28	29	30	31	Monatssumme mm	Monatssumme % d. Norm.	Abweichung v. d. Norm.	Zahl der Tage mit Niederschl. ≥ 0.1 mm	Zahl der Tage mit Niederschl. ≥ 1.0 mm	Zahl der Tage mit Niederschl. ≥ 10.0 mm
Basel bis Neckar																																								
Kinzig	Schiltach	332	0,6	-	-	-	0,3	7,8	10,0	7,4	11,4	14,5	20,3	21,3	8,8	-	-	-	-	-	-	2,0	-	-	0,3	-	-	-	2,0	1,9	-	-	2,3	110,9	98	- 2	15	12	14
	Schramberg	424	0,3	-	-	-	0,2	7,4	8,2	9,4	12,4	12,9	16,0	21,2	27,5	0,2	-	-	-	-	-	1,4	-	-	0,3	-	-	-	2,5	2,5	-	-	1,2	121,1	112	+13	15	11	15
	Rippoldsau, Bad	562	-	-	-	-	-	7,5	20,5	13,0	31,3	33,0	41,1	24,3	8,6	-	-	-	-	-	-	2,0	-	-	0,0	-	-	-	0,0	1,0	-	4,2	8,3	195,0	97	- 6	12	12	11
	Oberwolfach	285	0,2	-	-	-	-	6,6	6,0	16,1	14,0	14,9	27,5	16,0	28,0	-	-	-	-	-	-	4,5	-	-	-	-	-	-	2,1	0,0	-	-	2,9	136,9			12	11	9
	Oberharmersbach	321	0,7	-	-	-	0,4	5,8	6,6	4,1	12,9	9,3	14,5	15,5	15,0	0,3	-	-	-	-	-	6,2	-	-	-	0,2	-	-	1,0	4,3	-	-	1,3	98,1	81	-23	16	12	15
	Gengenbach	178	-	-	-	-	-	4,1	4,5	-	3,5	7,1	12,9	4,7	10,8	-	-	-	-	-	-	5,2	-	-	-	-	-	-	1,3	3,0	0,2	-	0,0	57,3	73	-21	11	10	7 (11)
	Seelbach	219	-	-	-	-	-	0,4	5,3	5,8	2,8	5,9	7,6	14,6	0,8	-	-	-	-	-	-	3,7	-	-	-	-	-	-	-	2,4	-	-	1,3	51,1	75	-16	12	9	10
Rhein	Rheinfelden	332	0,5	-	-	-	-	0,3	2,5	1,6	0,2	7,5	11,6	3,4	2,6	-	-	-	-	-	-	3,8	-	-	-	-	-	-	0,9	1,3	-	-	1,4	37,6			13	9	5
	Löcherberg	328	1,4	-	-	-	-	6,7	14,6	9,2	18,8	29,3	37,9	20,2	11,2	-	-	-	-	-	-	3,8	-	-	-	-	-	-	1,2	2,7	-	-	3,6	160,6	96	- 6	13	13	12
	Stollhofen	126	-	-	-	-	1,4	-	1,7	-	0,2	5,0	12,1	2,1	8,0	-	-	-	-	-	0,2	1,8	-	-	-	-	-	-	0,0	(1,0)	-	-	0,8	35,0			11	8	5
	Bühlerhöhe	760	0,6	-	-	-	1,7	-	4,3	5,9	4,5	9,9	13,8	13,4	19,6	-	-	-	-	-	-	8,8	-	-	-	2,0	-	-	1,7	4,7	-	1,5	3,8	96,2	61	-62	15	14	15
Murg	Hornisgrinde	1160	1,2	-	-	-	-	3,0	8,7	16,6	15,8	25,3	29,8	23,3	28,8	-	-	-	-	-	-	4,5	-	-	-	-	-	0,5	0,3	7,1	0,8	1,3	3,8	170,9	93	-34	17	13	17
	Baiersbronn	580	1,2	-	-	-	-	4,6	10,8	10,3	12,1	27,2	27,5	18,6	7,3	0,1	-	-	-	-	-	1,7	-	-	0,6	0,9	-	-	1,7	-	-	-	5,7	130,3	86	-22	15	12	15
	Schönmünzach	480	2,1	-	-	-	0,2	7,1	13,4	13,8	14,4	25,7	32,6	19,5	9,5	0,5	-	-	-	-	-	0,4	-	0,1	1,4	0,2	0,3	0,5	2,4	1,4	0,4	2,4	8,0	156,3	90	-17	22	14	20
	Unterstmatt	929	2,8	-	-	-	0,9	5,9	5,3	8,5	11,1	20,6	26,9	12,7	24,1	0,4	-	-	-	-	-	3,7	-	-	-	0,7	0,2	-	2,6	3,7	1,0	1,5	4,8	137,4	74	-43	19	15	19
	Langenbrand	220	0,3	-	-	-	0,0	3,2	6,4	8,9	4,2	11,9	19,2	10,0	8,4	0,0	-	-	-	-	-	3,1	-	-	0,0	0,2	-	0,0	0,7	2,8	0,3	0,2	0,8	80,6	67	-40	16	10	15
	Bitthof	306	0,8	-	-	-	0,1	5,1	7,7	7,8	3,1	13,8	27,6	10,5	9,0	0,3	-	-	-	-	-	5,8	-	-	-	0,7	-	-	1,5	1,3	0,2	-	7,6	102,9	76	-32	17	12	12
	Rastatt	116	-	-	-	-	-	0,3	4,5	0,6	-	6,2	13,7	6,5	2,0	-	-	-	-	-	0,0	2,0	-	-	-	-	-	-	0,5	0,4	-	-	0,7	37,4			11	6	8
Rh.	Hinterweidenthal	220	-	-	-	-	1,5	9,2	10,0	4,2	2,5	12,2	10,0	10,0	3,5	-	-	-	-	-	-	7,0	-	-	-	-	-	-	1,2	3,0	2,2	-	3,2	80,7	94	- 5	15	15	10
Alb	Schielberg	417	-	-	-	-	0,0	2,8	7,5	3,2	1,4	9,2	20,8	9,2	3,6	-	-	-	-	-	0,0	4,3	0,0	-	-	0,3	0,0	0,1	0,9	1,0	0,1	1,5	1,5	66,7	67	-33	16	10	15
	Karlsruhe (Techn. Hochsch.)	115	0,4	-	-	-	-	2,1	8,4	1,8	0,5	5,3	8,2	3,5	1,2	-	-	-	-	-	0,0	4,3	-	-	-	-	-	0,2	1,1	2,0	0,0	-	-	41,1	62	-25	14	11	9
Alb bis Speyerbach	Bergzabern	181	nicht beobachtet																																				
	Landau (Pfalz)	145	1,2	-	-	-	1,5	4,7	(3,8)	3,0	3,2	5,4	10,8	-	-	-	-	-	-	-	-	(3,0)	-	-	1,5	-	-	0,3	1,9	0,9	-	0,5	2,1	43,8	66	-23	15	12	8
	Germersheim	108	0,2	-	-	-	1,2	1,6	3,5	1,2	0,4	3,1	3,6	2,1	1,2	0,3	-	-	-	-	-	4,8	-	-	-	-	-	-	0,2	1,6	1,5	-	1,9	28,4			16	12	9
	Bruchsal	138	2,1	-	-	-	-	(4,3)	4,2	2,1	1,4	2,6	5,6	2,1	-	-	-	-	-	-	-	10,9	-	-	-	-	-	-	0,8	2,8	-	-	3,2	42,1	65	-23	12	11	6
Speyerbach	Johanniskreuz	472	0,2	-	-	-	1,3	5,4	5,6	6,3	1,3	12,3	13,4	4,8	1,9	-	-	-	-	-	-	6,3	-	-	-	-	-	-	0,2	3,1	2,2	-	5,6	71,8	94	-14	16	14	16
	Hochspeyer	260	0,2	-	-	-	1,0	5,2	6,2	0,7	0,1	(0,1)	11,5	3,9	0,3	-	-	-	-	-	-	6,3	-	-	-	-	-	-	0,2	1,6	1,6	0,1	1,9	52,3	85	- 9	17	11	14
	Kalmit	673	0,0	-	-	-	1,4	5,0	6,4	5,1	0,7	6,9	7,9	2,8	1,9	-	0,0	0,0	-	-	-	3,6	-	-	0,0	0,0	0,0	0,7	1,7	1,3	0,0	2,7	2,9	51,0	82	-11	15	13	14
	Rhodt	215	-	-	-	-	0,7	8,5	3,5	2,8	-	8,3	11,5	1,9	0,0	-	-	-	-	-	-	2,3	-	-	-	-	-	-	0,2	0,5	0,4	-	0,9	6,4	47,9	74	-17	13	8	8
	Speyer	98	-	-	-	-	0,3	1,7	2,1	1,2	0,4	2,1	3,6	0,4	1,2	-	-	-	-	-	-	7,8	-	-	-	-	-	-	1,5	0,3	-	-	1,2	23,8	57	-18	13	9	6
Rh.	Wiesloch	134	0,3	-	-	-	0,0	1,7	2,4	2,2	1,3	5,6	3,5	0,7	3,6	-	-	-	-	-	-	6,6	-	-	-	-	-	-	0,5	2,1	0,6	-	2,9	35,3	58	-25	15	11	11
Neckar																																								
Quelle bis Eyach	Schwenningen	710	0,1	-	0,0	-	0,0	2,9	14,0	4,1	4,3	7,4	17,7	6,6	4,0	-	0,1	-	0,0	-	-	1,6	0,0	-	0,4	0,8	0,2	0,1	0,6	1,0	0,1	0,1	0,3	66,4	99	- 1	20	10	20
	Mariazell	715	0,2	-	-	-	-	3,2	4,8	1,1	2,4	2,6	8,9	5,7	2,4	-	-	-	-	-	-	0,4	-	-	1,0	0,2	0,1	-	0,2	1,2	-	-	0,3	34,8	51	-33	16	10	16
	Dreifaltigkeitsberg	987	0,2	-	-	-	-	2,7	6,5	2,3	5,4	5,6	11,7	8,7	5,9	0,0	-	-	0,0	-	-	5,5	-	0,0	0,0	0,0	0,4	0,2	0,3	2,9	-	-	1,5	59,8	105	+ 3	15	11	15
	Rottweil	618	0,0	-	-	-	-	4,9	9,5	3,1	4,7	8,9	14,4	9,0	1,9	-	-	-	0,0	-	-	1,8	-	-	0,3	0,0	-	-	1,8	0,0	-	-	0,0	60,3	104	+ 2	11	10	11
	Freudenstadt	667	1,8	-	-	-	0,0	10,4	18,6	13,1	12,0	21,6	31,9	23,0	5,9	0,1	-	-	-	-	-	1,8	-	-	0,4	1,0	0,3	0,0	0,3	1,8	-	1,6	4,0	149,6	85	-27	18	14	18
	Winzeln	650	-	-	-	-	0,0	(5,0)	13,0	(6,0)	4,1	1,5	25,0	12,5	11,2	4,5	-	-	-	-	-	(1,0)	-	-	-	(1,0)	0,0	-	0,0	(1,0)	-	-	0,0	88,8	76	-28	13	13	13
	Horb	393	0,0	0,0	-	-	0,0	1,4	10,2	5,5	0,3	8,1	24,3	4,5	0,3	0,0	-	-	-	-	-	0,8	-	-	0,0	0,0	-	-	0,0	0,2	-	-	0,1	55,7	83	-11	11	6	11
Eyach	Burgfelden	911	-	-	-	-	-	2,8	1,2	3,8	3,8	4,0	8,3	7,4	8,9	-	-	-	-	-	-	6,7	-	-	-	0,7	0,3	-	-	3,6	-	-	-	51,5	87	- 7	12	10	12
	Balingen	520	2,4	-	-	-	-	4,2	12,3	1,4	5,1	4,1	12,8	2,4	7,6	1,2	-	-	-	-	-	10,1	1,2	0,2	-	7,3	0,2	0,1	1,3	4,3	-	-	0,0	78,2	160	+29	18	15	18
	Kirchberg-Sulz **	577	0,1	-	-	-	-	3,4	7,1	3,6	3,7	11,7	19,4	5,7	0,6	0,2	0,3	0,1	0,1	0,2	-	2,8	-	-	0,5	1,0	0,3	-	1,7	0,5	-	-	0,6	63,8			21	9	18
Eyach bis Fils	Hechingen	540	-	-	-	-	-	1,1	6,9	1,9	-	6,5	12,9	9,4	4,8	-	-	-	-	-	-	5,3	-	-	-	1,3	0,1	-	-	2,5	-	-	-	52,7	106	+ 4	11	10	11
	Nebringen	456	-	-	-	-	-	2,1	4,4	0,0	4,3	10,2	13,3	3,7	0,0	-	-	-	-	-	-	(5,0)	-	-	-	-	-	-	0,0	-	-	0,5	19,0	62,5	111	+ 6	9	8	7
	Tübingen	395	-	-	-	-	-	0,1	3,0	1,5	1,5	4,9	10,0	2,7	1,9	0,1	-	-	-	-	-	6,5	-	-	0,1	-	-	0,1	0,4	1,2	-	-	-	34,0	83	- 7	14	9	12
	Reutlingen	393	0,3	-	-	-	-	0,1	4,0	2,1	1,9	4,7	7,9	3,2	2,5	0,3	-	-	-	-	-	4,6	-	-	0,1	0,9	0,2	-	1,1	1,9	0,2	-	-	36,0	73	-10	17	10	14
	Neuffen	410	-	-	-	-	-	1,8	2,4	1,8	0,8	7,7	12,3	2,8	4,1	0,1	-	-	-	-	-	3,9	-	-	-	2,7	-	-	0,3	2,6	-	-	-	43,3	77	-13	13	10	13
	Waldenbuch	362	-	-	-	-	-	1,2	4,5	1,2	0,8	4,6	11,4	4,2	1,2	0,3	-	-	-	-	-	4,0	-	-	-	0,3	-	-	1,2	0,6	-	-	0,4	35,9	78	-10	14	9	11

* Rheinfelden: Schweizer Seite

** Kirchberg-Sulz: Legelshurst 138 ↔ Bickelsberg 665

Flußgebiet	Ort	Seehöhe m	1	2	3	4	5	6	7	8	9	10	11	12	13	14	15	16	17	18	19	20	21	22	23	24	25	26	27	28	29	30	31	Monatssumme mm	Monatssumme % d. Norm.	Abweichung v. d. Norm.	Zahl der Tage mit Niederschl. ≥ 0,1 mm	Zahl der Tage mit Niederschl. ≥ 1,0 mm	Zahl der Tage mit Niederschl. ≥ 10,0 mm	Zahl der Tage mit Schneedecke
Fils	Hohenstaufen	605	.	.	.	.	.	1,6	7,5	8,4	4,0	9,2	18,0	16,6	5,5	.	.	.	.	.	.	2,7	.	.	1,6	1,6	0,1	0,3	1,0	2,5	.	0,1	3,5	84,2	107	+ 5	17	14	16	28
	Göppingen	320	0,1	.	.	.	0,0	1,3	4,8	5,0	4,4	13,2	14,8	8,8	2,5	1,7	.	.	.	.	.	2,2	.	.	0,3	0,0	0,0	0,3	0,2	2,4	0,1	0,5	2,1	64,7	104	+ 3	18	12	16	21
	Boll	425	.	.	.	.	.	1,4	7,2	4,8	5,3	1,4	11,8	12,8	2,8	3,9	.	.	.	.	.	2,8	.	.	.	0,4	0,1	0,2	0,1	2,8	.	0,7	1,9	60,4	93	– 5	17	12	15	26
Neckar	Hohenheim	397	0,1	.	.	.	.	1,1	4,8	1,8	.	4,3	8,1	5,0	1,2	.	.	.	.	.	.	6,4	.	.	.	.	.	.	0,2	1,5	.	.	0,2	34,7	77	–10	12	9	8	20
	Stuttgart	300	0,1	.	.	.	.	0,9	5,5	3,0	1,3	7,2	9,1	4,4	1,8	0,2	.	.	.	.	.	6,5	.	.	.	.	.	0,0	0,4	1,5	0,0	0,4	.	42,3	92	– 4	14	9	8	11
Rems	Lauterburg	670	0,0	.	.	.	.	3,2	10,8	8,4	6,3	5,6	13,9	9,9	6,9	8,6	.	.	.	.	.	7,5	.	.	.	.	.	0,4	0,3	.	.	7,5	4,6	93,6	109	+ 8	14	12	14	31
	Gmünd (Jugendherberge)	335	0,0	.	.	.	.	1,3	10,1	8,5	6,0	15,4	12,1	11,8	3,0	.	.	.	.	.	.	1,9	.	.	.	.	.	0,8	.	4,4	0,2	1,8	2,2	79,5	119	+13	14	12	14	25
	Schorndorf	255	0,2	.	.	.	0,1	0,5	5,5	4,7	3,0	11,8	10,7	6,1	2,2	0,3	.	.	.	.	.	4,0	.	.	.	0,0	0,0	0,2	0,6	1,7	.	1,0	0,6	53,2	89	– 7	17	10	13	11
	Fellbach	287	.	.	.	.	.	0,5	5,5	1,1	1,5	6,0	5,3	10,4	2,0	.	.	.	.	.	.	6,9	.	.	.	.	.	0,4	1,5	0,9	0,2	0,9	.	43,1	102	+ 1	14	9	14	11
Murr	Murrhardt	290	0,2	.	.	.	.	2,6	7,2	5,0	7,0	22,3	30,7	1,1	4,4	.	.	.	.	.	.	5,1	.	.	.	0,0	.	.	1,5	2,2	.	7,0	6,6	102,9	117	+15	14	13	11	21
	Backnang	305	0,1	.	.	.	.	0,6	4,8	5,8	2,5	12,3	14,1	8,7	4,8	.	.	.	.	.	.	5,9	.	.	.	.	.	0,1	2,1	3,4	.	.	4,8	70,0	98	– 2	14	11	11	12
	Großbottwar	215	0,3	.	.	.	.	1,6	7,2	2,5	13,2	10,1	3,3	0,3	.	.	.	.	.	.	.	4,2	.	.	.	.	.	0,2	1,2	3,0	.	.	1,5	48,6	92	– 4	15	12	12	13
Enz	Kaltenbronn	862	1,5	.	.	.	0,3	4,9	7,2	13,0	6,0	13,5	19,8	18,2	16,6	.	.	.	.	.	.	6,1	.	.	0,6	2,1	0,2	0,5	3,5	3,6	1,5	2,0	5,0	126,1	90	–15	20	16	20	31
	Wildbad-Sommerbg.	726	0,3	.	.	.	0,0	3,9	14,3	10,0	7,0	12,7	19,0	13,4	5,1	0,0	.	.	0,0	.	.	2,9	.	.	0,0	1,5	0,0	0,0	0,0	1,7	0,0	0,1	8,4	100,1	88	–15	14	12	14	31
Enz, Nagold	Simmersfeld	726	2,6	1,4	.	.	.	1,4	6,1	15,0	10,5	12,4	19,0	21,4	25,3	7,8	0,2	.	.	.	.	1,9	0,4	.	.	.	.	0,5	0,1	0,2	.	2,2	4,6	133,3			20	14	20	31
	Wart	593	0,9	.	.	.	0,1	0,6	4,8	7,6	4,0	10,0	17,0	9,6	2,7	.	.	.	.	.	.	.	.	.	1,0	0,3	1,0	0,2	0,5	.	.	.	1,0	61,5	76	–19	16	10	16	31
	Nagold	403	4,4	0,4	.	.	.	4,1	6,7	5,8	3,3	10,6	13,7	4,7	4,5	4,4	.	.	.	.	.	.	1,5	.	.	0,5	.	.	0,3	.	.	.	0,3	65,2	105	+ 3	15	11	12	24
	Neuhengstett	534	0,5	0,1	0,1	0,4	1,5	4,5	6,1	3,4	2,6	7,9	11,9	6,9	7,9	.	2,3	.	.	.	0,1	3,1	0,2	0,2	0,3	0,3	0,3	0,3	0,4	0,3	0,3	0,3	1,3	63,5	114	+ 8	27	12	16	31
	Böblingen	432	0,6	.	.	.	.	2,3	3,2	1,0	0,2	3,7	9,9	2,7	2,5	1,0	.	.	.	.	.	4,5	.	.	0,1	1,6	0,1	0,4	0,6	1,3	0,0	0,0	0,0	35,7	74	–12	17	11	16	22
	Tiefenbronn	434	0,1	.	.	.	.	1,2	8,4	4,9	1,5	5,5	8,5	4,6	5,0	1,5	0,5	.	.	.	.	2,8	.	.	0,2	0,5	0,0	0,2	1,4	1,2	0,1	.	0,2	48,3	90	– 6	19	12	19	19
Enz	Pforzheim	256	0,0	.	.	.	.	1,1	5,9	2,5	1,2	7,2	8,7	5,7	3,9	.	.	.	.	.	.	3,5	.	.	.	0,1	.	0,2	2,3	1,1	0,4	.	0,2	44,0	81	–10	15	11	12	11
	Mühlacker	228	0,0	.	.	.	.	1,7	11,1	1,9	2,0	6,6	9,3	5,1	1,8	0,3	.	.	.	.	.	3,8	.	.	.	.	.	0,4	1,8	1,0	0,1	0,2	0,0	47,1	94	– 3	15	11	12	12
	Heimerdingen	312	.	.	.	.	.	1,5	9,6	3,6	1,7	8,7	7,8	4,3	0,9	0,1	.	.	.	.	.	3,8	.	.	.	.	.	0,0	1,2	1,6	.	0,2	0,0	45,0	90	– 5	13	10	9	11
	Markgröningen	288	.	.	.	.	.	4,7	7,5	1,0	0,9	2,8	10,0	6,0	0,0	0,0	.	.	.	.	.	3,1	.	.	.	.	.	.	0,0	2,7	2,3	.	4,1	45,1	88	– 6	11	10	5	10
Neckar	Bönnigheim	221	.	.	.	.	.	1,0	6,2	4,4	2,2	8,2	11,1	1,1	0,7	0,2	.	.	.	.	.	6,9	.	.	.	.	.	0,1	0,5	1,0	4,0	.	1,5	0,1	49,2	86	– 8	16	11	15	10
	Heilbronn	176	0,0	.	.	.	0,0	2,4	3,5	4,6	2,0	8,7	10,9	1,7	1,6	0,2	0,0	.	.	.	.	4,8	.	.	.	.	.	0,0	0,3	0,4	4,6	0,2	0,7	0,2	46,8	91	–11	16	10	11	11
	Stetten a. H.	201	.	.	.	.	0,5	3,1	6,2	5,5	6,8	10,8	10,6	0,7	0,2	.	.	.	.	.	.	.	.	.	.	.	.	11,5	.	.	.	.	.	55,9	91	– 5	6	6	6	10
Kocher	~~Ertersheim~~ +	~~500~~	0,2	.	.	.	.	2,5	11,4	6,6	4,2	11,5	21,2	1,6	3,6	0,6	.	.	.	.	.	0,9	.	.	.	0,3	.	0,4	0,1	2,4	.	1,6	6,1	75,3			17	11	17	22
	Abtsgmünd	389	.	.	.	.	.	2,3	8,6	4,0	3,0	9,2	14,2	1,6	1,7	.	.	.	.	.	.	1,4	.	.	.	.	.	0,1	0,7	3,3	0,2	1,6	3,2	55,6	78	–15	16	12	16	21
	Welzheim	503	.	.	.	.	.	1,8	8,6	9,1	3,2	17,6	16,5	6,0	4,5	.	.	.	.	.	.	4,0	.	.	.	0,2	.	.	.	3,0	0,2	4,0	2,7	93,4			14	12	14	24
	Wüstenrot	495	0,2	.	.	.	0,3	2,2	6,3	11,0	5,9	20,0	15,1	2,4	6,0	0,2	0,2	.	.	.	.	6,2	.	.	.	0,2	.	0,2	0,1	2,7	3,5	.	6,7	6,5	96,0	102	+ 2	20	13	20	31
	Hall	292	0,2	.	.	.	.	2,1	6,9	7,6	4,8	11,8	12,2	1,6	1,1	.	.	.	.	.	.	3,5	.	.	.	.	.	.	0,4	0,9	0,9	.	3,5	6,9	64,4	93	– 5	15	11	12	15
	Rückertsbronn	447	.	.	.	.	2,8	5,2	4,0	5,0	7,8	14,0	4,1	3,9	1,8	1,6	.	.	.	.	.	3,6	.	.	.	.	.	.	.	14,1	1,2	.	12,3	81,4	112	+ 8	14	11	13	
	Künzelsau	220	0,2	.	.	.	0,6	3,0	4,8	6,6	3,5	11,6	12,0	1,1	1,2	0,1	0,3	.	0,0	.	.	3,6	.	.	.	0,0	0,1	0,0	0,3	1,5	4,1	0,6	1,2	11,4	67,8	89	– 8	20	13	14	12
	Oehringen	230	0,8	.	.	.	.	1,8	0,0	7,8	3,8	7,7	9,3	0,0	0,0	.	.	.	.	.	.	2,4	.	.	.	.	.	.	.	3,9	.	.	11,9	50,4	80	–13	10	9	9	11
Jagst	Ellwangen	440	0,0	.	.	.	.	2,4	11,6	7,8	5,1	7,9	14,8	1,6	2,9	0,4	0,0	.	.	.	.	2,7	.	.	.	0,3	0,0	0,4	0,4	2,3	0,2	1,4	5,2	65,1	86	– 9	17	11	17	26
	Gründelhardt	475	0,3	.	.	.	0,1	1,5	6,6	4,8	3,6	8,6	10,7	1,2	2,4	0,2	0,4	.	.	0,1	.	1,5	.	.	.	0,2	0,0	0,3	1,2	2,5	0,0	2,2	7,3	55,7	84	–10	20	13	19	29
	Schainbach	423	.	.	.	.	0,6	3,5	4,1	6,9	0,0	11,2	10,3	2,6	0,0	.	.	.	.	.	.	2,5	.	.	.	.	.	0,2	.	2,5	0,2	5,9	8,9	59,4	87	– 9	13	10	13	27
	Langenburg	438	1,2	.	.	.	.	3,5	6,4	4,5	3,7	10,9	9,9	0,8	2,5	0,2	.	.	.	.	.	2,7	.	.	.	0,1	0,1	0,2	1,4	2,5	0,5	1,7	11,5	64,3	91	– 7	19	13	18	25
	Dörrbach	240	.	.	.	.	1,4	3,2	7,5	4,1	2,4	6,6	10,1	0,8	1,3	0,2	.	.	.	.	.	4,0	.	.	.	.	3,5	.	.	2,0	.	1,0	18,0	56,1			15	13	15	13
	Eubigheim	325	0,5	.	.	.	0,0	5,4	7,3	2,9	2,8	1,0	18,4	0,9	0,3	0,6	0,1	.	.	.	.	4,8	.	.	0,0	0,0	0,1	0,0	0,6	2,6	0,5	0,4	4,8	54,0			18	9	17	23
	Möckmühl	180	1,2	.	.	.	1,5	2,3	4,0	8,2	3,5	12,1	16,7	1,0	0,6	0,3	.	0,1	0,0	0,1	.	3,1	.	.	.	.	.	.	0,4	1,6	2,2	0,0	1,2	7,9	68,1	92	– 6	19	14	15	13
Jagst bis Elsenz	Gundelsheim	148	.	.	.	.	1,8	5,0	0,8	9,0	6,0	14,8	13,0	1,3	0,0	.	.	.	.	.	.	3,5	.	.	.	.	.	.	.	.	.	.	.	78,5	109	+ 6	11	10	3	10
	Rineck	344	0,1	.	.	.	2,4	6,1	13,2	10,1	4,0	16,3	30,1	1,7	1,5	.	.	.	.	.	.	2,0	.	.	0,0	.	0,1	0,3	1,8	1,1	0,0	4,0	18,0	112,8	122	+20	17	14	17	26
	Oberdielbach	491	0,4	.	.	0,0	0,8	5,5	8,6	7,0	3,6	17,8	19,8	2,0	2,6	.	.	.	.	.	.	3,0	.	.	.	.	.	.	0,3	1,6	2,7	2,8	3,9	11,0	93,4	92	– 8	17	14	17	27
	Itterkraftwerk	165	0,5	.	.	.	1,1	4,9	12,0	10,4	5,0	16,6	28,8	0,4	2,9	.	0,0	.	.	.	.	2,5	.	.	.	.	.	0,1	0,6	2,4	.	6,8	11,9	106,9	116	+15	16	12	14	12
	Tromm	523	.	.	.	.	1,8	2,8	6,5	2,5	4,3	9,1	16,5	1,4	5,3	.	.	.	.	.	.	5,8	.	.	.	.	.	0,0	2,5	4,0	0,0	9,6	15,3	87,4	99	– 1	14	14	14	31

+ Unterschlagen 360

Neckar

Flußgebiet		Ort	Seehöhe m	1	2	3	4	5	6	7	8	9	10	11	12	13	14	15	16	17	18	19	20	21	22	23	24	25	26	27	28	29	30	31	Monatssumme mm	Monatssumme % d. Norm.	Abweichung v. d. Norm.	Zahl der Tage mit Niederschl. ≥ 0.1	Niederschl. ≥ 1.0	Niederschl. ≥ 0.1	Schnee
Neckar	Elsenz	Elsenz	239	·	·	·	·	0,1	2,4	2,3	7,3	3,4	6,6	9,9	0,6	2,6	·	·	·	·	·	·	6,7	·	·	·	·	·	0,1	1,0	2,8	·	2,5	0,5	48,8	73	-18	15	11	12	11
		Sinsheim	155	·	·	·	·	·	0,7	1,2	10,9	0,7	5,9	9,0	0,2	·	·	0,1	·	·	·	·	1,1	·	·	·	·	·	·	1,6	1,9	·	2,3	4,7	40,3	53	-36	13	9	6	11
	Neckar	Königstuhl	561	0,0	·	·	·	0,0	2,2	1,8	2,5	1,5	10,3	6,8	2,7	3,6	·	·	·	·	·	·	8,0	·	·	0,0	0,0	·	0,2	5,2	3,8	0,1	6,1	1,9	56,7	81	-13	15	13	15	31
		Heidelberg (L. K.-El.)	114	·	·	·	·	0,1	1,1	2,1	0,7	1,3	7,1	6,3	0,7	5,7	·	·	·	·	·	·	7,7	·	·	·	·	·	0,2	3,2	2,4	·	3,3	0,4	42,3	75	-14	15	10	9	12
		Mannheim (M.-Schl.)	96	0,0	·	·	·	0,1	1,0	2,7	·	0,9	1,7	5,5	0,3	0,7	·	·	·	·	·	·	5,7	·	·	·	·	·	·	1,7	0,7	·	0,5	·	21,5	65	-12	12	6	7	11
Neckar bis Main	Rhein	Mutterstadt	100	·	·	·	·	0,0	1,2	1,7	0,2	·	1,1	2,9	0,2	1,3	·	·	·	·	·	·	4,8	·	·	·	·	0,1	0,0	0,4	0,1	·	·	0,1	14,1	34	-27	12	6	7	11
		Dirmstein	105	·	·	·	·	0,4	1,5	11,3	·	·	2,2	4,8	·	·	·	·	0,0	·	·	·	7,5	·	·	·	·	·	·	1,8	·	·	0,4	0,5	30,4	75	-10	9	6	5	11
		Worms	92	·	·	·	·	·	3,0	1,7	·	0,3	2,2	8,0	0,1	0,3	·	·	·	·	·	·	7,0	·	·	·	·	·	·	1,6	0,7	·	0,4	0,2	25,5	68	-12	12	6	4	11
		~~Kirchheimbolanden~~ *	~~284~~	·	·	·	·	·	4,3	4,8	·	·	3,2	8,0	0,5	0,3	·	·	·	·	·	·	5,2	·	·	·	·	·	·	1,1	1,4	·	1,8	·	30,6	55	-25	10	8	6	(10)
		Mörlenbach	176	·	·	·	·	·	2,2	5,3	1,0	1,6	7,0	14,5	0,5	1,4	·	·	·	·	·	·	6,6	·	·	·	·	·	·	1,8	3,0	·	3,8	7,4	56,1	75	-19	13	12	5	10
		Auerbach	117	0,0	·	·	·	1,1	1,2	1,2	0,0	0,8	5,5	11,9	1,1	0,8	·	·	·	·	·	·	7,2	·	·	·	·	·	0,1	1,5	1,0	0,0	1,7	3,2	38,3	66	-20	14	11	11	18
		Gernsheim	90	·	·	·	·	0,2	0,6	0,5	·	0,2	3,1	10,3	0,4	0,3	·	·	·	·	·	·	4,3	·	·	·	·	0,0	·	0,9	0,3	·	·	0,4	21,5	61	-14	12	3	4	12
		Neunkirchen	508	0,0	·	·	·	2,9	5,5	6,2	0,5	1,3	11,1	16,4	2,0	1,4	·	·	·	·	·	·	6,9	·	·	0,0	·	0,1	·	1,7	8,6	0,4	7,5	23,6	96,1	131	+23	16	13	16	31
		Darmstadt (Rosenhöhe)	180	·	·	·	·	1,0	2,9	3,7	0,1	0,2	4,6	11,2	1,7	0,6	·	·	·	·	·	·	7,0	·	·	·	·	·	·	0,1	1,8	·	0,6	5,5	41,1	84	- 8	14	9	8	10
Main	Weißer Main	Lübnitz	520	·	·	·	·	·	5,7	6,5	3,6	1,7	3,4	6,1	8,3	2,2	0,7	·	·	·	·	·	·	·	·	·	·	0,1	·	·	·	2,1	·	9,7	8,5	58,6	74	-20	13	11	13	26
		Berneck	388	·	·	·	·	1,2	4,1	5,2	4,0	2,3	3,4	7,5	7,6	0,8	0,9	·	·	·	·	·	·	·	·	·	·	1,4	0,2	0,3	2,0	3,0	0,7	4,8	16,7	66,1	87	-10	18	13	18	29
		Marktleugast	555	·	·	0,2	·	1,4	7,6	18,2	5,4	1,9	6,0	4,2	7,4	1,2	0,4	·	·	·	·	·	·	0,4	·	·	0,5	0,5	0,5	0,6	2,0	1,7	·	8,7	22,7	91,5	108	+ 7	20	13	20	27
		Kulmbach	327	0,1	·	0,0	·	0,0	4,1	1,7	0,4	0,9	2,4	4,1	3,6		0,3	·	·	·	·	·	·	0,1	·	·	0,0	·	0,3	0,1	2,1	2,5	·	2,6	6,5	31,8	55	-26	16	9	16	7
	Roter Main	Creußen	420	0,0	·	·	0,0	·	5,4	9,8	6,9	6,0	4,6	9,3	2,8	0,7	0,4	0,1	·	·	·	·	·	·	·	·	0,0	·	0,0	0,0	1,5	1,8	0,1	4,5	14,3	68,2	107	+ 4	15	11	14	31
		Fleckl	760	0,0	·	0,0	0,0	0,3	4,3	4,0	4,5	2,6	7,9	12,7	14,9	1,0	0,7	0,0	·	·	·	·	0,5	·	·	0,0	0,5	0,1	0,3	0,9	1,6	0,8	4,6	19,1	81,3	84	-16	19	12	19	27
		Bayreuth	354	·	·	0,0	·	0,0	6,9	6,7	5,4	5,2	2,7	7,8	3,5	1,1	0,5	0,0	·	·	·	·	·	·	·	0,0	0,0	0,0	0,0	1,8	1,3	0,5	3,6	18,6	65,6	135	+17	14	12	14	30
	M.	Arnstein	460	0,0	·	·	·	3,3	5,2	7,6	5,7	4,7	5,6	4,6	6,1	0,2	0,3	0,0	·	·	·	·	0,5	·	·	·	0,0	0,6	0,5	1,7	1,8	·	7,4	16,3	72,1	109	+ 6	17	12	17	28
	Rodach	Rodacherbrunn	688	2,4	·	·	0,8	5,3	10,2	11,6	10,3	4,7	4,0	5,1	8,6	7,4	2,7	·	·	·	·	·	1,4	·	·	0,3	0,8	·	2,2	2,7	1,9	·	7,7	19,6	109,9	110	+10	20	17	20	31
		Steinbach b. G.	670	·	·	·	·	1,1	6,9	0,8	1,0	0,5	1,1	0,6	1,3	0,5	3,0	·	·	·	·	·	0,3	·	·	0,2	0,5	0,4	0,1	0,0	0,0	·	1,3	10,9	32,5	33	-66	15	8	16	31
		Rodeck	660	0,4	·	0,4	·	1,6	12,9	5,4	8,3	2,1	7,8	6,9	6,3	3,5	1,3	·	·	·	·	·	0,3	·	·	0,4	0,6	1,6	0,0	0,2	3,1	0,8	16,1	27,2	107,2	110	+10	21	15	21	29
		Presseck	640	0,4	·	·	1,0	1,8	9,0	7,0	8,5	2,1	8,3	5,5	3,5	2,5	1,8	·	·	·	·	·	·	0,0	0,2	0,2	1,5	0,2	0,2	3,5	1,0	0,2	4,0	8,0	70,4	75	-24	22	16	22	31
		Steinbach a. Wald	600	1,6	·	·	·	0,9	14,9	10,8	8,9	4,8	7,2	6,8	2,9	5,2	4,1	·	·	·	·	·	2,2	·	·	1,4	4,5	2,4	2,6	3,8	2,6	·	15,4	28,3	131,3	138	+36	20	19	20	31
		Rothenkirchen	376	0,1	·	·	0,1	1,8	11,0	10,1	8,9	4,7	6,8	4,8	3,5	2,8	0,7	·	·	·	·	·	3,5	·	·	0,3	2,1	1,0	2,1	2,9	2,7	·	18,1	28,6	116,6	127	+25	21	17	21	27
		Kronach	310	0,2	·	·	·	4,0	5,0	4,5	2,0	1,2	6,0	3,0	3,1	0,7	0,2	·	·	·	·	·	1,2	·	·	·	·	0,5	0,5	3,0	2,2	·	11,9	22,4	71,6	101	+ 1	18	13	18	31
		~~Steinach~~ ++	~~499~~	·	·	0,0	·	4,6	11,5	7,6	8,7	3,7	10,1	5,3	6,9	3,3	1,5	0,0	·	·	·	·	1,8	·	0,1	0,0	0,5	0,3	1,1	3,5	3,5	0,4	16,7	45,3	136,4	155	+48	20	16	20	31
	Main	Vierzehnheiligen	387	·	·	·	·	1,4	3,1	0,3	6,7	1,5	2,6	2,6	6,1	0,6	0,5	0,1	·	·	·	·	0,8	·	0,0	0,0	0,0	0,3	0,4	2,7	1,7	0,1	3,8	9,1	44,4	81	-11	19	11	19	27
		Zapfendorf	250	·	·	·	·	0,3	5,9	0,6	6,5	5,2	2,2	6,2	4,6	0,0	0,2	·	·	·	·	·	1,8	·	0,0	·	·	0,4	0,0	2,7	0,2	0,0	3,5	4,9	45,2	89	- 6	15	10	15	17
	Itz	Steinheid	836	2,1	·	0,4	·	0,2	12,8	8,7	8,1	4,5	7,8	9,0	4,3	9,1	4,4	0,1	·	·	·	·	1,0	·	·	0,4	0,9	0,6	1,5	1,7	3,4	·	13,0	29,8	123,8			22	16	22	31
		Tremersdorf	380	0,1	·	·	·	3,7	6,4	3,4	3,5	1,8	5,5	3,6	6,7	2,9	0,5	0,2	·	·	·	·	3,8	·	·	0,0	0,1	·	0,3	4,5	2,4	·	15,0	24,7	89,1	119	+14	19	14	18	27
		Coburg	291	·	·	·	·	1,9	4,6	7,0	·	1,9	5,7	3,6	5,6	0,5	2,1	0,1	·	·	·	1,6	2,7	·	·	·	0,3	·	1,2	5,1	3,7	0,2	3,9	14,1	65,8	106	+ 4	19	15	19	20
		Roßfeld	306	·	·	·	·	2,4	2,5	1,4	1,4	0,1	4,7	3,5	3,9	0,9	0,1	0,0	·	·	·	·	3,6	·	·	·	·	·	·	5,4	1,1	0,0	5,3	9,6	45,9	75	-15	15	12	15	27
		Hellingen	302	·	·	·	·	1,5	10,9	4,0	0,4	2,2	2,9	6,2	5,5	0,6	0,2	·	·	·	·	·	3,5	·	·	·	0,1	·	0,2	4,0	1,3	·	3,4	7,3	54,2	97	- 2	17	12	17	21
	M.	Specke	260	0,1	·	·	·	0,2	7,4	5,4	1,2	4,6	3,9	4,6	5,9	1,1	0,2	0,0	·	·	·	·	3,1	·	·	·	·	·	0,9	3,7	1,8	·	2,6	7,5	54,2	99	- 1	17	13	16	15
	Regnitz, Rednitz	Oberdachstetten	440	1,7	·	0,4	·	·	1,8	6,0	2,4	3,5	1,7	2,9	1,6	0,9	·	·	2,1	·	·	0,2	·	·	·	·	0,6	·	1,9	·	1,6	·	3,1	4,9	36,3	69	-17	17	13	17	29
		Ansbach	440	0,5	·	·	·	·	2,1	7,7	3,5	5,1	6,4	7,6	3,3	2,4	0,5	1,4	·	0,0	·	·	0,9	·	·	0,0	0,6	0,2	0,1	1,0	4,6	0,1	1,0	5,5	49,5	90	- 5	20	13	20	26
		Obererlbach	399	·	·	·	·	·	1,3	4,2	1,5	4,2	6,3	7,5	1,8	2,6	1,2	1,1	·	·	·	·	0,8	·	·	·	1,2	0,0	0,0	1,6	2,2	·	0,0	3,2	40,7			15	14	15	26
		Weißenburg i. B.	421	0,6	·	·	·	·	1,4	5,1	1,4	3,3	3,7	7,6	0,4	2,5	0,9	0,4	·	·	·	·	0,2	·	·	0,4	0,3	·	0,4	0,5	3,7	·	0,3	3,0	36,1	84	- 7	18	10	17	26
		Roth b. Nürnberg	335	0,2	·	·	·	·	2,3	4,6	2,1	5,2	4,6	6,5	0,7	0,8	0,5	·	·	·	·	·	0,0	·	·	·	·	0,0	0,2	3,0	2,2	0,1	0,1	4,7	37,8	86	- 6	16	9	16	7
		Pyrbaum	438	0,5	·	·	·	·	1,9	4,1	2,8	4,8	7,5	7,7	2,0	0,9	0,6	0,1	·	·	·	·	·	·	·	·	·	·	·	2,7	3,5	·	0,6	5,6	45,3	92	- 4	15	10	15	27
		Neumarkt i. O.	423	1,6	·	·	·	·	4,2	4,7	5,2	7,7	7,7	9,0	4,2	1,2	2,0	·	·	·	·	·	·	·	·	·	·	·	·	0,2	1,6	3,6	0,2	3,4	9,5	66,0	105	+ 3	16	14	16	25
		Heilsbronn	410	0,1	·	·	·	·	1,9	5,6	2,1	6,7	5,7	7,8	2,2	0,4	0,3	0,2	·	·	·	·	0,5	·	·	·	·	0,3	0,0	0,1	0,3	3,6	0,1	1,0	4,7	43,6	95	- 2	19	10	19	22
		Worzeldorf	339	1,1	·	·	·	·	1,7	3,5	3,4	3,9	5,8	7,2	2,3	1,1	0,4	0,3	·	·	·	·	·	·	·	·	·	·	·	0,2	2,7	2,1	·	1,1	6,1	42,9	44	-55	16	13	16	4

Stetten 250 ++ Sonnoberg 636

Flußgebiet	Ort	See-höhe m	1	2	3	4	5	6	7	8	9	10	11	12	13	14	15	16	17	18	19	20	21	22	23	24	25	26	27	28	29	30	31	Monats-summe mm	Monats-summe % d. Norm.	Abweichung v. d. Norm.	Zahl der Tage mit Niederschl. ≥ 0.1 mm	Zahl der Tage mit Niederschl. ≥ 1.0 mm	Zahl der Tage mit Niederschl. ≥ 5.0 mm
Regnitz, Pegnitz	Mosenberg	392	.	.	.	.	.	7.5	16.6	7.5	5.2	6.0	10.0	9.0	0.3	0.3	.	.	.	.	.	.	.	.	.	0.5	.	.	1.1	2.5	.	8.5	32.0	107.0	162	+41	14	11	14	26
	Leupoldstein	550	0.3	.	.	.	.	8.1	7.3	14.6	6.0	4.4	2.1	18.1	0.2	.	.	.	.	.	.	.	.	.	0.2	0.4	.	0.2	1.2	1.0	.	10.4	24.1	98.6	125	+20	16	11	16	27
	Haid	479	0.3	.	.	.	.	4.1	8.9	4.0	2.8	10.0	7.1	3.5	0.4	.	.	.	.	.	.	.	.	.	.	0.6	0.6	.	0.2	2.5	.	6.3	18.9	70.2	121	+12	15	10	15	27
	Traunfeld	548	0.2	0.0	0.1	.	0.2	6.5	12.5	7.5	8.9	9.2	8.8	8.9	2.1	2.2	0.1	.	.	.	.	.	.	.	.	0.8	0.2	.	1.9	4.2	0.1	9.4	14.8	69.6			20	13	20	28
	Hersbruck	345	1.3	.	.	.	.	4.5	12.0	4.2	3.9	4.8	3.9	9.2	12.5	0.7	.	.	.	.	.	.	.	.	.	0.0	0.0	0.0	0.0	5.2	2.7	13.2	20.3	96.4	130	+30	14	13	14	27
	Krämersweiher	350	0.2	.	.	.	.	4.2	16.5	2.4	3.8	8.2	8.3	4.2	0.6	1.1	.	.	.	.	.	.	.	.	.	.	0.3	0.2	1.2	3.2	0.3	3.0	11.1	73.8	117	+11	17	12	17	26
	Nürnberg (Flugpl.)	310	0.2	.	0.0	0.0	0.0	2.4	6.9	0.8	3.5	7.3	6.0	2.7	0.5	0.0	0.1	.	.	.	.	0.0	.	.	0.0	0.0	0.0	0.0	1.2	3.4	0.0	0.4	5.8	41.2	92	− 2	14	9	14	11
Regnitz	Bräuersdorf	362	0.3	.	.	.	.	1.5	8.1	2.5	6.0	8.9	7.3	6.2	2.2	1.8	.	.	.	.	.	0.8	.	.	.	.	.	.	2.7	0.2	.	1.9	5.8	56.2	117	+ 8	15	12	15	25
	Gräfenberg	423	.	.	0.3	.	1.9	4.4	13.1	10.6	1.9	9.4	10.4	13.9	1.1	0.6	.	.	.	.	.	.	.	.	.	1.2	0.3	0.0	3.1	1.9	.	6.9	15.9	96.9	144	+30	17	14	17	28
	Erlangen	281	0.0	.	0.0	.	.	3.2	8.1	1.4	5.6	6.3	8.0	3.8	0.6	.	.	.	.	.	.	0.2	.	.	.	.	.	.	2.5	4.7	.	1.0	5.8	51.4	105	+ 2	13	11	13	16
Regnitz, Wiesent	Busbach	430	.	.	.	.	.	5.3	5.8	3.5	3.4	5.8	9.4	3.5	0.2	0.4	.	.	.	.	.	0.2	.	.	.	0.0	.	0.1	2.0	2.3	.	3.0	8.5	53.4	82	-12	15	11	15	31
	Königsfeld	448	.	.	.	.	0.4	3.3	5.8	4.0	3.5	3.7	7.8	4.7	0.2	.	.	.	.	.	.	.	.	.	.	0.1	.	0.5	1.5	0.9	.	2.4	6.8	45.6	69	-20	15	10	15	27
	Trockau	530	.	.	.	.	.	8.8	15.4	5.2	3.8	3.9	11.3	5.8	.	0.3	.	.	.	.	.	0.0	0.0	.	.	0.0	0.3	.	2.3	.	0.3	5.1	18.6	81.1	116	+11	13	10	13	26
	Heiligenstadt	367	.	.	.	.	.	6.7	13.4	6.6	5.7	5.6	10.5	11.8	0.5	0.0	.	.	.	.	.	0.0	.	.	.	0.1	0.0	0.1	1.3	1.9	0.0	4.4	15.0	83.6	139	+24	14	11	14	26
	Eggolsheim	290	.	.	.	.	0.0	4.6	7.6	2.7	0.7	4.8	10.1	6.3	.	.	.	.	.	.	.	.	.	.	.	.	.	0.2	2.1	2.8	0.3	0.7	7.5	51.0	93	− 4	13	9	13	9
Regnitz, Aisch	Windsheim	332	1.1	.	0.1	.	.	1.2	5.6	0.9	4.7	4.5	5.8	1.5	0.6	.	1.2	.	.	.	.	0.7	.	.	.	0.4	0.5	0.2	1.5	1.3	0.4	0.6	3.1	35.9	90	− 4	20	11	20	11
	Neustadt a. Aisch	292	0.2	.	0.0	.	.	2.2	6.0	1.8	7.5	5.2	10.3	3.0	0.2	.	0.3	.	.	.	.	.	.	.	0.0	0.0	0.0	0.1	0.1	2.7	2.1	0.0	3.9	45.6	100	0	15	10	15	17
	Marktbibart	310	.	.	.	.	0.9	1.0	6.5	1.2	7.5	7.0	9.0	1.3	0.2	.	.	.	.	.	.	.	.	.	.	.	0.2	0.3	3.2	1.0	.	.	1.7	41.6	95	− 2	15	10	15	21
	Höchstadt a. Aisch	272	.	.	.	.	.	3.6	5.6	7.6	3.9	5.7	7.4	10.1	.	.	.	.	.	.	.	2.8	.	.	.	0.9	.	.	0.0	0.0	.	0.0	3.2	53.8	112	+ 6	11	10	11	18
Regnitz	Ebrach	340	.	.	.	.	.	6.8	5.4	1.5	3.0	5.4	13.6	4.9	.	.	.	.	.	.	.	1.0	.	.	.	0.0	0.4	3.4	1.3	.	0.6	6.1	53.4	92	− 5	13	11	13	26
	Burgebrach	265	.	.	.	2.5	.	6.4	7.2	3.4	1.1	4.9	1.8	6.1	0.5	0.1	0.1	.	.	.	.	0.6	.	.	.	0.0	2.3	0.2	3.5	2.6	0.0	1.9	10.6	55.8			18	13	14	15
	Bamberg	285	.	0.0	0.0	.	0.0	4.9	9.5	3.3	0.9	3.6	6.3	8.1	0.6	0.0	0.0	0.0	0.0	0.0	.	0.5	.	.	.	0.0	0.1	0.3	3.4	1.3	0.0	0.7	7.6	51.1	104	+ 2	15	9	15	28
Regnitz bis Fränkische Saale	Haßfurt a. Main	225	.	.	0.0	2.8	5.5	6.6	0.5	1.4	7.1	8.2	0.4	0.0	0.0	.	.	.	.	.	.	1.5	.	.	.	0.0	0.3	3.8	.	3.8	12.2	54.1	102	+ 1	13	10	9	10
	Hofheim i. Ufr.	265	.	.	.	.	.	6.4	3.7	2.4	2.0	4.7	5.1	5.2	.	.	.	.	.	.	.	1.9	.	.	.	.	.	.	3.7	0.6	.	2.3	6.2	44.2	80	-11	12	11	10	26
	Schweinfurt (El. W.)	210	.	.	.	.	.	3.6	5.4	0.4	0.2	4.6	4.1	4.7	.	0.0	.	.	.	.	.	5.5	.	.	.	.	.	.	3.5	0.9	.	1.4	7.9	42.2	98	− 1	13	10	8	17
	Prüßberg	317	.	.	.	0.0	0.0	4.1	5.3	0.6	1.1	4.3	15.5	3.8	0.2	0.1	0.1	.	.	.	.	1.8	.	.	.	0.0	0.1	0.4	4.0	1.4	.	0.0	5.7	48.5	93	− 3	16	10	16	24
	Kitzingen	190	0.2	.	.	.	2.5	6.5	1.3	7.9	4.7	8.3	3.2	0.0	0.0	0.0	.	.	.	.	.	.	2.0	.	.	0.0	0.2	1.0	2.0	0.8	0.0	0.0	1.8	42.4	106	+ 2	13	11	11	11
	Giebelstadt	300	0.2	.	0.0	0.0	0.4	1.2	5.3	3.5	6.0	6.4	9.1	1.7	0.3	0.3	0.0	.	.	.	.	4.6	.	.	0.0	0.0	0.1	1.8	1.2	0.5	0.0	0.8	3.4	46.8	92	− 4	18	11	18	11
	Würzbg. (Phys. Inst.)	175	.	.	.	1.1	2.5	6.5	2.5	6.0	6.5	10.2	10.2	1.0	.	.	0.0	.	.	.	.	5.1	.	.	.	.	.	0.1	1.3	0.3	.	1.0	6.8	50.9	108	+ 4	14	12	14	11
	Bergtheim	267	.	.	.	1.5	5.4	7.8	0.7	9.8	5.0	11.5	11.5	1.2	0.0	0.1	0.1	.	.	.	.	5.6	.	.	.	.	0.2	.	2.4	0.8	0.0	0.6	5.7	58.4	122	+10	16	10	16	23
	Unterleinach	230	0.2	.	.	1.9	3.2	8.6	5.6	1.9	4.3	10.1	2.0	.	.	.	0.1	.	.	.	.	5.8	.	.	.	.	.	.	1.4	0.9	0.3	5.1	7.0	68.1	133	+17	14	10	13	21
	Hundsbach	200	.	.	.	.	.	7.6	7.9	2.1	9.2	5.9	12.4	0.5	.	.	0.3	.	.	.	.	6.9	.	.	.	.	.	.	0.5	2.0	0.9	.	2.4	9.5	68.1	133	+17	14	10	13	21
Fränkische Saale	Königshofen i. Gr.	278	.	.	.	.	2.5	5.2	2.4	2.1	1.1	0.4	2.6	3.1	1.1	0.6	.	.	.	.	.	4.6	.	.	.	.	.	.	1.1	2.0	0.6	.	2.2	4.2	36.0	96	− 6	16	13	16	28
	Römhild	300	.	.	.	2.0	2.3	4.3	3.0	3.4	0.6	4.3	3.1	3.3	0.6	1.3	.	.	.	.	.	3.3	.	.	.	.	.	.	0.1	3.3	.	3.3	5.0	43.7	91	− 4	16	13	16	23
	Frankenheim	754	Beobachtungen fehlen																																				
	Fladungen	415	.	.	1.2	.	2.1	6.4	0.2	2.3	3.3	(6.0)	7.6	3.1	.	.	.	.	.	.	.	4.9	.	.	.	.	.	.	2.2	.	.	2.9	3.9	45.1	50	-46	13	12	13	29
	Simonshof	907	.	.	.	.	2.2	9.0	3.6	1.8	9.3	2.5	4.5	2.9	0.2	0.0	.	.	.	.	.	7.1	.	.	0.3	.	.	.	4.4	1.7	1.4	0.7	4.3	10.2	66.6	102	+ 2	17	14	16	27
	Rhönhaus	736	.	.	0.5	.	5.0	17.0	6.5	4.0	10.1	8.9	10.4	14.5	2.5	.	0.7	.	.	.	.	8.7	.	.	.	0.2	0.1	0.4	4.2	2.5	2.0	8.8	4.6	111.6	112	+12	20	15	20	31
	Oberlauringen	315	.	.	.	.	2.0	10.2	2.7	6.0	4.2	4.3	9.4	1.0	.	0.0	.	.	.	.	.	4.3	.	.	.	.	.	.	3.0	0.4	.	3.9	5.7	57.1			13	12	13	21
	Kissingen, Bad	198	.	.	.	.	2.0	1.7	11.6	0.4	3.2	7.2	8.6	4.5	.	.	.	.	.	.	0.9	3.1	.	.	.	0.2	.	.	3.9	2.5	.	4.8	7.2	62.0	89	− 8	15	12	12	21
	Geroda	450	.	.	.	.	0.9	11.5	3.3	8.2	1.5	9.4	13.5	3.7	0.3	.	.	.	.	.	.	7.8	.	.	.	.	.	.	3.7	1.6	.	3.7	10.7	93.4	98	− 2	14	12	14	27
	Neuwirtshaus	420	.	.	.	.	6.1	6.2	7.0	4.3	7.3	9.8	13.4	8.4	2.8	.	1.6	.	.	.	.	8.2	.	.	.	0.0	.	.	4.2	2.0	0.4	2.5	15.2	124	+19	16	15	16	31
Fränk. Saale, Sinn	Kreuzberg i. Rhön	930	.	.	.	.	3.3	12.4	4.6	3.6	4.5	8.9	10.7	6.6	1.0	0.0	0.2	.	.	.	.	5.8	.	.	.	0.1	.	0.2	2.9	0.5	0.1	6.8	8.6	81.0	79	-21	18	13	19	31
	Brückenau	314	.	.	0.1	.	6.2	11.5	6.8	6.7	2.4	6.2	3.4	1.3	0.1	.	.	.	.	.	.	6.8	.	.	.	0.0	0.4	0.2	3.9	2.3	0.6	1.4	15.7	76.0	94	− 5	18	13	18	31
	Altengronau	224	.	.	.	.	6.4	9.3	6.3	7.9	1.9	9.0	13.0	12.5	0.5	.	.	.	.	.	.	6.8	.	.	.	.	.	.	.	3.2	.	3.1	17.2	97.1	129	+22	17	12	9	19
	Mittelsinn	204	.	.	0.2	.	6.1	8.3	6.2	10.4	5.7	10.5	14.9	2.1	0.1	0.1	0.1	.	.	.	.	6.2	.	.	.	.	.	0.6	1.6	1.4	.	3.5	19.6	97.6	124	+19		13	18	18
	Riemsch	184	.	.	.	.	3.9	7.5	11.1	6.9	9.7	11.2	14.2	4.1	.	.	.	.	.	.	.	5.6	.	.	.	.	.	.	1.7	1.1	.	4.1	19.6	93.6	123	+24		13	13	13

Main

Flußgebiet		Ort	See-höhe m	1	2	3	4	5	6	7	8	9	10	11	12	13	14	15	16	17	18	19	20	21	22	23	24	25	26	27	28	29	30	31	Monatssumme mm	% d. Norm.	Abweichung v. d. Norm.	Zahl der Tage mit Niederschl. ≥ 0.1	≥ 1.0	≥ 10.0	≥ 50.0
Main		Heigenbrücken	268	·	·	·	·	4,3	8,0	6,9	4,0	11,5	7,0	22,2	8,5	·	·	·	·	·	·	·	6,1	·	·	·	·	·	·	2,6	2,6	1,4	2,1	9,0	96,2	131	+23	14	14	14	28
		Rechtenbach	338	0,0	·	·	·	2,5	7,5	15,5	9,1	9,5	10,5	8,2	5,7	0,9	·	0,0	·	·	·	·	4,8	·	·	0,0	·	·	0,0	0,4	2,1	0,5	4,5	15,6	97,3	96	- 4	15	12	15	31
		Rohrbrunn (Str.-A.)	456	Beobachtungen fehlen																																					
	Tauber	Rothenburg o. T.	425	0,6	·	·	·	·	3,3	11,3	5,1	3,9	7,8	9,0	2,2	1,6	0,3	0,4	0,6	·	·	·	1,2	·	·	·	0,5	0,3	0,1	1,4	2,0	0,1	0,5	5,8	58,0	107	+ 4	21	12	21	26
		Spielbach	451	1,3	·	·	·	0,3	2,8	8,8	3,4	2,3	5,5	7,9	2,8	1,9	·	0,6	·	·	·	·	2,6	·	·	·	0,5	0,1	0,4	1,4	1,7	·	0,5	4,7	49,5	92	- 4	19	13	19	30
		Uffenheim	339	0,0	·	0,0	·	0,4	2,0	1,1	5,2	5,8	4,2	7,4	2,0	·	0,0	·	·	·	·	·	2,2	·	0,0	·	·	0,2	·	0,4	3,5	·	·	3,5	37,9	95	- 2	13	10	13	23
		Mergentheim (Stadt)	217	0,1	·	·	·	0,8	2,3	7,0	1,8	1,8	4,3	8,4	1,4	1,0	0,3	0,0	·	·	·	·	4,5	·	·	·	·	0,3	0,3	1,0	1,6	·	·	0,0	39,9	77	-12	17	12	14	13
		Gerlachsheim	188	0,2	·	·	0,1	·	2,2	7,2	3,7	2,0	5,1	14,6	1,7	1,1	0,1	·	·	·	·	·	4,7	·	·	·	·	0,1	1,1	1,5	0,6	·	1,2	2,8	50,0	111	+ 5	18	13	15	11
		Pülfringen	354	·	·	·	·	1,8	2,9	3,2	3,5	1,2	4,4	14,0	1,4	1,9	0,4	·	·	·	·	·	3,8	·	·	·	·	·	1,2	1,0	2,3	·	1,3	6,4	50,7	85	- 9	16	15	15	22
		Wertheim	140	0,0	·	·	·	0,6	1,7	6,4	2,8	4,0	6,9	11,6	3,9	0,4	0,1	0,0	·	·	·	·	3,8	·	·	0,0	0,0	0,0	0,1	1,5	0,5	0,0	1,9	4,2	50,4	90	- 6	16	11	16	11
	Tauber bis Kinzig	Buchen	350	0,3	·	·	0,0	0,2	7,3	6,5	6,2	1,7	8,0	18,1	1,8	0,5	0,0	0,0	·	·	·	·	1,7	·	·	0,0	0,0	0,0	0,4	1,0	1,2	0,1	2,0	6,6	63,6	86	-10	17	12	17	20
		Schneeberg	169	·	·	·	·	1,9	6,9	2,3	5,5	2,6	9,0	21,0	4,0	·	·	·	·	·	·	·	3,4	·	·	·	·	·	·	2,9	1,0	0,1	4,5	4,3	62,4	105	+ 3	14	13	10	13
		Vielbrunn	411	0,1	·	·	·	2,1	4,3	7,4	5,1	0,8	9,2	16,2	4,1	1,2	0,1	·	·	·	·	·	4,0	·	·	·	·	·	0,0	2,1	1,9	·	2,6	10,5	71,7	124	+14	16	13	14	28
		Beerfelden	441	0,1	·	·	·	1,0	5,3	11,0	7,6	3,8	13,0	20,5	1,2	2,4	·	·	·	·	·	·	3,2	·	·	·	0,0	0,0	0,1	1,1	3,1	0,2	7,7	15,5	96,8	89	-12	17	14	17	29
		Hummetroth	326	0,0	·	·	·	2,0	4,3	3,8	1,2	0,4	6,9	17,0	3,3	2,4	·	·	·	·	·	·	5,1	·	·	·	·	0,1	0,0	1,8	2,8	0,0	2,7	11,7	65,5	100	0	15	13	15	26
		Hessenthal	311	·	·	·	·	2,2	3,8	7,3	1,9	6,7	8,3	17,6	3,3	·	·	·	·	·	·	·	6,0	·	·	·	·	·	·	2,5	2,0	0,6	1,3	8,5	72,0	96	- 3	14	13	12	27
		Himmelsthal	150	·	·	·	·	1,3	3,5	5,6	1,7	0,5	6,5	18,1	2,0	0,4	·	·	·	·	·	·	4,1	·	·	·	·	·	·	3,2	2,2	·	0,9	7,6	57,6	98	- 1	14	11	8	16
		Groß Umstadt	158	·	·	·	·	2,2	3,1	4,8	0,2	0,1	4,1	9,5	0,9	1,1	0,1	·	·	·	·	·	5,4	·	·	·	·	0,1	0,0	1,4	1,5	·	0,6	10,8	45,9	84	- 9	16	10	12	16
		Schlüchtern	208	·	·	·	·	4,1	8,4	4,6	3,6	1,5	7,8	14,6	3,3	0,2	·	·	·	·	·	·	4,8	·	·	·	·	·	·	2,3	1,1	·	·	11,2	67,5	86	-11	13	12	10	13
		Fischborn	343	·	·	0,3	·	4,1	7,1	4,0	2,5	3,0	9,9	15,8	4,8	0,3	·	·	·	·	·	·	8,0	·	·	·	·	·	0,3	2,7	1,5	0,9	2,7	17,1	85,0	92	- 7	17	13	17	30
		Biebergrund	319	·	·	·	·	3,4	10,8	6,3	7,3	12,8	0,6	13,5	6,7	0,0	·	·	·	·	·	·	7,1	·	·	0,0	0,3	0,0	2,4	3,8	2,5	0,2	1,7	12,1	91,5	98	- 2	16	13	16	29
		Gelnhausen	170	·	·	·	·	3,3	5,7	3,9	·	7,1	5,1	14,3	3,3	·	0,2	·	·	·	·	·	8,1	·	·	·	·	·	·	3,0	3,4	0,7	·	6,2	69,3	117	+10	13	11	8	17
		Niederrodenbach	125	·	·	·	·	2,6	7,0	1,6	·	4,4	6,4	14,1	·	·	0,1	·	·	·	·	·	7,8	·	·	·	·	·	·	2,4	1,5	·	·	6,1	54,0	100	0	11	10	7	16
	Main	Oberroden	143	·	·	·	·	3,6	4,4	1,4	4,5	0,9	8,4	62,6	·	·	·	·	·	·	·	·	8,8	0,7	·	·	·	·	0,7	1,9	·	·	·	7,4	55,3	100	0	12	9	6	15
		Frankf./M.(Feldbgst.)	103	·	·	·	·	3,1	7,1	0,2	3,3	0,6	7,1	10,6	0,1	0,0	·	·	·	·	·	·	7,0	·	·	0,0	·	0,0	0,1	1,4	0,6	·	0,2	11,3	52,7	100	0	14	8	9	10
	Nidda	Hoherodskopf	767	Beobachtungen fehlen																																					
		Schotten	274	0,5	·	0,2	·	2,3	2,9	4,0	0,9	1,0	7,7	12,5	3,8	1,8	·	·	·	·	·	·	8,2	·	·	·	·	·	0,0	0,3	2,8	·	·	16,8	65,7	89	- 8	15	11	13	25
		Salzhausen, Bad	148	·	·	·	·	2,0	6,1	0,4	·	4,4	6,5	13,1	3,1	0,2	·	·	·	·	·	·	9,4	·	·	·	·	·	·	1,8	1,7	·	0,1	3,9	52,7	104	+ 2	13	10	9	15
	Nidda, Wetter	Grünberg	276	·	·	·	1,2	2,3	6,9	5,1	0,9	1,2	8,0	11,2	1,1	·	·	·	·	·	·	·	11,4	·	·	·	·	·	0,4	1,7	·	·	1,9	8,4	61,7	109	+ 5	14	12	13	28
		Lich	175	·	·	0,3	·	3,8	7,6	·	·	3,0	4,2	15,0	2,6	·	·	·	·	·	·	·	11,9	·	·	·	·	·	·	1,5	·	·	·	4,5	54,4	104	+ 2	10	9	8	13
		Anspach	330	·	·	0,2	·	2,8	7,5	5,9	2,0	3,7	6,1	12,6	0,4	·	·	·	·	·	·	·	7,3	·	·	·	·	0,4	·	0,3	·	·	3,7	16,3	69,2	103	+ 2	14	10	13	24
		Nauheim, Bad	145	·	·	0,1	·	1,6	7,9	4,5	0,3	4,5	6,4	12,4	1,1	·	·	·	·	·	·	·	10,5	·	·	·	·	0,0	·	0,7	0,5	·	0,3	7,4	58,2	121	+10	14	9	9	15
	Nidda, Nidder	Herchenhain	646	·	·	0,2	·	5,4	8,6	4,4	4,0	1,6	10,9	17,6	8,6	1,7	·	·	·	·	·	·	7,2	·	·	·	·	·	0,6	2,6	2,2	1,6	5,7	33,3	116,2	109	+10	17	15	17	31
		Büdingen	135	·	·	·	·	2,9	6,9	·	·	8,2	7,9	17,1	3,1	·	·	·	·	·	·	·	8,9	·	·	·	·	·	·	3,1	2,9	·	·	5,5	66,5	110	+ 6	10	10	10	24
		Kl. Feldberg	826	·	·	0,4	·	2,3	11,5	7,7	4,0	6,0	15,6	16,9	3,1	0,4	·	·	·	·	·	·	11,4	·	·	0,0	0,4	0,2	0,5	2,5	3,6	0,6	0,0	11,1	98,2	102	+ 2	18	12	18	31
	M.	Eppstein	185	·	·	·	·	3,5	8,8	5,5	0,6	0,9	10,0	17,0	2,0	·	·	·	·	·	·	·	8,8	·	·	·	·	·	·	2,1	1,5	·	0,9	9,5	71,1	104	+ 3	13	10	9	13
Main bis Nahe	Rhein	Mainz-Weisenau	110	·	·	·	·	1,1	3,5	5,4	0,4	0,7	7,5	11,0	0,5	0,0	·	·	·	·	·	·	14,8	·	·	0,0	·	·	0,0	1,1	1,3	·	0,6	2,1	50,0	116	+ 7	13	9	8	11
		Wiesbaden(Südfrdh.)	139	·	·	·	·	0,1	5,9	6,2	0,3	2,6	10,8	11,6	0,8	·	·	·	·	·	·	·	8,7	·	·	0,0	0,0	0,0	0,0	1,4	1,0	·	0,7	4,0	54,1	97	- 2	13	9	7	13
	Selz	Wörrstadt	230	·	·	·	·	0,3	2,2	5,5	·	2,0	5,2	4,5	·	·	·	·	·	0,0	·	·	7,7	·	·	·	·	·	0,2	0,9	·	·	0,7	0,4	29,6	79	- 8	11	6	6	17
		Alzey	199	·	·	·	·	0,5	2,0	3,4	0,6	0,0	2,5	7,0	0,0	0,4	·	·	·	·	·	·	5,2	·	·	·	·	0,1	0,0	1,2	0,3	·	0,3	0,5	24,0	56	-19	13	6	10	11
		Ober Olm	214	·	·	·	·	0,9	3,4	4,2	·	·	7,2	8,0	1,1	0,0	·	·	·	·	·	·	7,0	0,0	·	·	·	·	0,0	0,6	0,8	·	·	0,5	33,7	90	- 4	10	6	8	12
	R.	Geisenheim	96	·	·	·	·	0,8	2,7	6,3	0,2	5,0	3,9	8,7	0,8	0,0	·	·	·	·	·	·	8,7	·	·	0,0	·	0,0	0,0	0,8	1,1	·	0,2	0,3	39,5	91	- 4	13	7	4	10
Nahe	Quelle bis Glan	Nohfelden	362	Beobachtungen fehlen																																					
		Freisen	465	Beobachtungen fehlen																																					
		Birkenfeld	410	·	·	·	·	1,9	10,7	7,0	0,2	1,4	8,9	13,2	3,3	0,4	·	·	·	·	·	·	5,1	·	·	·	·	0,1	0,1	1,3	0,7	·	3,3	9,1	66,7	63	-39	16	11	15	22
		Baumholder	440	·	·	·	·	1,8	10,9	4,6	·	·	9,5	11,3	3,5	·	·	·	·	·	·	·	3,8	·	·	·	·	·	·	0,7	1,9	·	1,3	8,0	57,3	64	-32	11	10	11	31
		Hüttgeswasen	660	·	·	·	·	8,6	6,5	11,1	5,6	7,2	9,4	7,3	4,2	1,2	·	·	·	·	·	·	9,8	6,5	·	·	·	·	·	1,5	4,5	·	·	4,3	87,7	84	-17	14	14	14	31

Flußgebiet		Ort	See-höhe m	1	2	3	4	5	6	7	8	9	10	11	12	13	14	15	16	17	18	19	20	21	22	23	24	25	26	27	28	29	30	31	Monatssumme mm	% d. Norm.	Abweichung v. d. Norm.	Zahl der Tage mit Niederschl. ≥0,1	≥1,0	☀ ≥0,1	☒
Nahe	Quelle bis Glan	Bruchweiler	545	.	.	.	.	1,2	4,7	4,4	0,3	2,8	4,1	13,2	3,8	.	.	.	.	.	.	.	5,1	.	.	.	.	.	.	1,9	.	.	..	12,8	54,3	69	-24	11	10	10	31
		Brauschied	383	0,0	.	.	.	2,0	3,5	7,5	2,2	1,2	3,2	7,8	1,8	1,7	.	.	.	.	.	.	0,0	.	.	.	0,3	0,1	0,3	0,7	0,7	0,1	0,1	5,4	40,6	57	-31	18	11	17	24
		Rhaunen	330	.	.	.	.	2,3	11,8	6,1	0,8	1,0	6,2	9,1	3,0	.	.	.	.	.	.	.	4,1	.	.	.	.	1,3	.	0,6	.	.	0,3	5,7	53,3	68	-25	13	11	6	10
		Kirn	190	.	.	.	.	1,7	6,2	4,7	1,6	0,1	3,6	11,1	1,6	0,8	.	.	.	.	.	.	2,2	.	.	.	.	.	0,2	0,4	0,1	.	.	4,5	38,8	72	-15	14	9	6	6
		Neuerkirch	350	.	.	.	.	2,9	3,2	6,6	1,7	0,6	2,0	5,2	3,9	0,1	.	.	.	.	.	.	6,3	.	.	.	0,1	.	0,8	1,5	1,7	0,2	0,3	3,9	41,0	70	-18	17	11	13	27
	Glan	Hauptstuhl	240	.	.	.	.	1,8	6,6	6,4	1,8	0,3	7,7	9,9	3,4	1,8	.	0,1	.	.	.	.	3,9	.	.	.	.	.	.	2,0	1,7	.	0,3	6,7	51,4	76	-16	15	12	10	14
		Grumbach	270	.	.	.	.	6,0	10,2	6,0	0,2	3,2	4,6	13,2	0,5	.	.	.	.	.	.	.	6,0	.	.	.	.	.	0,5	2,6	.	.	0,3	4,5	54,8			13	9	7	12
		Kaiserslautern	230	.	.	.	.	0,6	3,9	5,7	1,2	0,0	4,6	8,7	2,0	0,7	.	.	.	.	.	.	6,4	.	.	0,0	.	0,0	.	2,0	1,6	.	.	3,7	41,1	64	-23	12	10	9	11
		Wolfstein	200	.	.	.	.	1,5	9,6	7,7	0,5	0,0	4,7	12,4	3,2	0,3	.	.	.	.	.	.	4,3	.	.	.	.	0,0	.	0,6	0,7	.	0,7	5,4	51,6	104	+ 2	13	8	12	12
		Hundsbach	370	.	.	.	.	1,5	5,0	6,5	0,4	0,3	3,5	10,9	3,1	0,6	.	.	.	.	.	.	6,2	.	.	0,0	.	0,2	0,1	1,0	0,2	0,0	0,4	3,5	43,4	78	-12	16	9	16	13
	N. Alsenz	Duchroth	240	.	.	.	.	0,2	4,7	2,3	.	.	1,4	10,3	0,5	.	.	.	.	.	.	.	2,3	.	.	.	.	0,2	0,1	0,5	0,7	.	0,3	2,4	25,9	64	-15	13	6	8	10
		Langmeil	226	.	.	.	.	0,0	5,5	7,6	0,6	0,2	3,2	6,7	1,2	0,8	.	.	.	.	.	.	7,8	.	.	.	.	0,6	.	0,9	1,4	.	1,3	1,8	39,6	76	-13	14	9	7	13
		Alsenz	146	.	.	.	.	0,3	4,6	3,1	0,7	.	2,1	9,8	1,1	.	.	.	.	.	.	.	6,7	.	.	.	.	.	0,3	0,3	0,5	.	0,7	0,9	31,1	67	-15	13	6	5	11
	Nahe	Kreuznach, Bad	136	.	.	.	.	1,0	3,2	3,1	.	.	2,6	5,6	.	.	.	.	.	.	.	.	5,4	.	.	.	.	.	.	.	.	.	0,1	0,1	21,1	51	-20	8	6	3	9
		~~Reichenbacherhof~~ +	~~458~~	.	.	.	.	1,7	5,9	4,6	.	2,8	4,0	6,9	0,7	.	.	.	.	.	.	.	7,5	.	.	.	.	.	.	0,5	.	.	.	4,8	39,4	71	-16	10	8	10	11
		Rupertsecken	480	.	.	.	.	0,5	5,2	3,9	.	.	2,8	9,6	1,2	0,3	.	.	.	.	.	.	8,5	.	.	.	.	.	.	1,1	1,2	.	1,8	2,6	38,7	70	-17	12	10	12	19
Nahe bis Lahn	Rhein	Kammerforst	460	.	.	.	.	0,9	5,1	3,3	0,3	4,1	4,0	2,7	1,1	.	.	.	.	.	.	0,3	9,2	.	0,0	.	0,0	.	0,3	1,0	1,1	0,6	0,1	1,5	35,6	74	-13	16	10	16	28
		Steeg	110	.	.	.	.	3,9	8,0	5,9	1,6	1,8	4,2	7,5	1,9	0,8	.	.	.	.	.	0,6	6,7	.	.	.	.	.	3,9	0,9	1,4	.	.	4,0	53,1	102	+ 1	15	12	4	10
		St. Goarshausen	85	.	.	.	.	3,6	5,1	1,7	1,5	5,5	3,8	7,5	1,7	.	.	.	.	.	.	.	9,0	.	.	.	.	0,3	0,0	.	.	.	0,0	2,6	43,3	102	+ 1	11	10	4	9
Lahn	Lahn	Feudingen	410	.	.	.	.	7,0	28,1	13,0	13,9	3,6	11,5	12,3	6,1	0,1	0,0	.	.	.	0,6	1,5	5,2	.	.	.	0,0	0,7	3,5	1,2	0,1	0,5	19,5	45,2	173,6	134	+44	19	14	19	31
		Quotshausen	338	.	.	.	.	3,7	22,6	8,6	3,0	2,8	3,1	3,2	2,9	2,6	0,6	.	.	.	.	0,0	3,4	.	.	.	.	0,8	0,0	2,1	0,4	1,6	14,0	29,0	104,4	127	+22	17	14	14	24
		Amönau	224	.	.	.	.	5,6	14,5	7,7	1,1	.	5,6	4,5	1,5	.	.	.	.	.	.	.	5,9	.	.	.	.	.	0,3	1,9	.	0,5	5,3	13,2	67,6	108	+ 5	13	11	10	14
	Ohm	Homberg a.d.O.	266	.	.	0,0	.	3,4	12,6	3,9	0,6	0,3	5,2	7,8	2,4	0,0	0,0	.	.	.	.	0,3	11,8	.	.	.	0,0	0,0	0,2	1,6	1,0	.	2,8	7,3	61,2	139	+17	15	11	12	15
		Kirchhain	200	.	.	.	.	2,9	4,2	4,0	0,2	2,8	1,3	4,0	0,9	.	.	.	.	0,0	.	0,9	8,9	.	.	.	0,1	0,0	0,0	1,6	0,6	.	2,6	6,3	41,3	93	- 3	15	10	12	13
		Rosenthal	302	.	.	.	.	8,7	11,7	8,3	4,1	3,9	4,5	3,6	2,9	.	.	.	.	.	.	4,7	3,9	.	.	0,1	1,7	1,3	3,4	0,2	3,5	0,6	6,6	4,7	78,4	126	+16	19	16	13	27
	Ohm bis Dill	Marburg (Phys. Inst.)	234	.	.	.	.	4,7	15,7	4,3	0,7	0,3	5,5	4,7	1,9	0,5	0,0	.	.	.	.	0,4	7,9	.	.	.	0,2	.	0,3	1,5	0,3	0,0	2,1	8,7	59,7	103	+ 2	17	10	16	13
		Gießen (Liebigshöhe)	187	.	.	.	.	3,2	5,0	3,3	0,5	1,5	5,4	8,3	1,1	.	.	.	.	.	.	.	7,5	.	.	.	0,0	0,0	0,0	0,8	0,4	0,3	0,9	5,0	43,2	84	- 8	14	9	11	11
		Niederkleen	208	.	.	0,2	0,1	2,5	9,1	4,2	2,1	6,2	10,8	6,2	0,8	0,2	.	.	.	.	.	0,7	8,2	.	.	.	.	.	0,5	0,2	1,2	.	4,1	10,0	67,3	117	+10	18	11	11	15
	Dill	Dillbrecht	352	.	.	.	.	6,5	14,4	9,6	9,2	5,9	10,2	13,4	5,0	0,2	.	.	.	.	0,1	1,3	5,9	.	.	.	0,1	0,1	0,2	3,1	1,3	0,9	15,3	31,4	134,1	140	+38	20	14	20	27
		Dillenburg	227	.	.	.	0,0	4,8	13,7	9,5	6,0	4,0	8,5	9,5	3,8	.	.	.	.	.	.	.	6,3	.	.	.	.	.	0,5	1,6	.	0,1	9,1	14,5	91,9	123	+17	14	12	14	15
		Erda	300	.	.	.	.	6,0	11,4	6,0	2,1	2,3	7,3	10,0	1,5	0,0	.	0,0	.	.	.	.	5,6	.	.	0,1	.	.	0,8	1,1	.	.	10,8	6,3	70,3	108	+ 5	14	12	10	16
		Greifenstein	415	.	.	.	0,2	5,3	14,0	6,3	5,7	6,2	16,5	15,0	2,7	.	.	.	.	.	.	0,3	3,0	.	.	.	0,4	.	0,3	1,4	0,1	.	11,9	21,1	110,4	124	+21	17	12	15	27
	Dill bis Aar	Weilburg	225	0,0	.	.	0,0	4,9	6,4	5,7	5,5	6,5	14,3	13,5	1,0	.	.	.	.	.	.	.	5,7	.	.	.	.	0,3	.	1,6	1,4	0,4	0,1	7,8	12,4	87,5	129	+20	16	13	12	10
		Gemünden	258	.	.	.	.	2,7	2,9	8,3	4,2	4,7	8,9	12,6	2,4	0,2	.	.	.	.	.	.	6,1	.	.	.	.	.	.	0,8	0,9	.	2,4	13,1	60,2	98	- 1	14	11	13	13
		Limburg	110	0,5	.	0,6	.	5,0	6,0	7,0	6,0	4,2	5,4	1,2	3,8	3,9	.	.	.	.	.	.	6,3	.	.	.	.	.	.	.	(0,6)	.	0,2	9,5	60,2	118	+ 9	15	12	7	9
		Westerburg	410	.	.	.	.	5,6	5,6	8,0	14,8	7,3	11,0	17,0	3,5	1,6	.	.	.	.	.	.	5,9	.	.	.	.	.	0,2	1,5	7,3	11,4	15,8	24,3	141,8	146	+45	16	16	16	27
	Aar	Schwalbach, Bad	318	.	.	.	.	2,2	6,1	1,7	3,8	6,4	11,3	14,2	1,3	0,3	0,0	.	.	.	.	1,8	5,8	.	.	.	.	0,1	0,0	0,8	0,7	0,2	2,1	4,2	63,0	97	- 2	17	12	17	20
		Panrod	340	.	.	.	.	.	2,3	1,8	2,0	2,1	6,5	12,0	1,0	.	.	.	.	.	.	.	3,6	0,1	.	.	.	.	.	.	.	1,5	2,0	6,3	43,2	86	- 7	12	11	9	11
	Lahn	Holzhausen a. d. H.	492	.	.	.	.	2,2	4,8	4,2	2,3	5,7	4,8	17,9	.	3,9	.	.	.	.	.	.	8,2	.	.	.	.	.	1,1	1,0	0,0	.	2,0	2,6	60,7	109	+ 5	13	13	10	29
		Montabaur	252	.	.	.	.	1,1	6,1	8,0	6,0	3,8	17,3	15,1	4,4	.	.	.	.	.	.	.	8,4	.	.	.	0,0	0,0	0,3	0,8	1,2	0,2	8,2	22,3	103,2	134	+30	15	12	13	9
		Ems, Bad	83	.	.	0,2	.	1,4	3,6	1,0	5,6	9,1	12,0	15,2	2,1	0,2	0,5	.	.	.	.	0,1	9,4	.	.	.	0,1	.	2,6	0,9	2,0	0,1	1,2	3,0	70,3	125	+14	20	13	13	10
R.	R.	Koblenz	65	.	.	.	.	2,7	3,8	0,5	0,9	7,3	3,6	9,9	2,0	.	.	.	.	.	.	2,0	11,0	.	.	.	0,3	.	0,8	1,1	1,4	.	0,6	1,0	49,1	111	+ 5	16	11	5	11
Mosel	Mosel	Perl	230	.	.	.	.	0,3	7,8	3,8	0,3	0,2	10,5	11,0	3,8	.	.	.	.	.	.	.	3,2	.	.	.	.	.	.	0,8	0,6	.	.	3,0	45,3	54	-38	12	7	9	10
		Wincheringen	236	nicht beobachtet																																				
	Sauer	Winterspelt	500	.	3,5	.	.	4,6	6,8	3,5	9,6	10,1	12,7	11,0	3,1	.	.	.	.	.	.	.	12,0	.	.	.	0,7	.	.	3,3	.	0,5	4,9	8,7	95,0	113	+11	15	13	14	28
		Daleiden	480	nicht beobachtet																																				
		~~Schwalbach, Hauptbahnhof~~	~~253~~	.	.	.	.	2,2	4,9	4,1	1,8	4,2	6,5	6,2	3,0	2,2	.	.	.	.	.	.	5,7	.	.	.	.	.	.	.	.	.	.	.	116,4	180	.	.	.	.	.

+ Spabrücken 390

Flußgebiet	Ort	See-höhe m	1	2	3	4	5	6	7	8	9	10	11	12	13	14	15	16	17	18	19	20	21	22	23	24	25	26	27	28	29	30	31	Monatssumme mm	Monatssumme % d. Norm.	Abweichung v. d. Norm.	Zahl der Tage mit Niederschl. ≥ 0,1 mm	≥ 1,0 mm	≥ 10,0 mm	✳
Mosel	Prüm	475	·	·	·	·	5,3	13,1	2,9	7,0	6,6	17,8	10,8	3,8	0,2	·	0,4	·	·	1,3	·	16,7	·	·	·	·	0,5	·	·	0,0	0,6	7,8	13,1	107,9	130	+25	16	12	16	31
Sauer	Bingbuscheid +	470	·	·	·	·	1,8	6,6	0,7	3,5	2,5	11,6	8,4	3,8	0,4	0,8	·	·	·	·	·	5,5	·	·	·	·	·	0,7	0,5	0,2	·	9,0	56,2			16	9	10	26
	Holsthum	205	·	·	·	·	1,1	9,5	4,5	1,5	1,6	7,5	11,5	3,7	2,7	·	·	·	·	·	·	7,5	·	·	·	·	·	·	·	0,8	·	1,1	2,5	55,5	84	-11	13	12	5	11
Saar, Blies	Fürth	285	·	·	·	·	2,6	5,6	8,2	4,2	0,6	15,0	6,2	4,3	3,4	·	·	·	·	·	·	5,1	·	·	·	·	·	·	·	2,2	0,9	·	1,8	15,0	65,1			14	12	10	11
	~~Trippstadt~~ ++	~~486~~	·	·	·	·	1,3	3,4	6,6	6,9	·	11,3	10,4	7,2	1,3	·	·	·	·	·	·	5,6	·	·	·	·	2,4	2,9	·	·	·	·	8,9	68,2			12	12	11	31
	Zweibrücken	227	·	·	·	·	1,8	7,4	6,3	3,4	0,6	9,4	10,6	9,5	0,8	·	·	·	·	·	·	6,3	·	·	·	·	·	0,0	2,1	0,2	·	0,4	4,7	63,5	74	-22	14	10	8	16
	Pirmasens (Stadtgart.)	350	·	·	·	·	2,0	5,6	11,1	5,3	3,3	13,5	8,2	13,3	·	·	·	·	·	·	·	8,2	·	·	·	·	·	·	2,9	2,3	·	1,8	5,3	82,8	105	+ 4	13	12	25	
	Hornbach	280											nicht beobachtet																										
Saar	Spieser-Mühlenthal	240	·	·	·	·	1,6	5,2	4,8	3,1	0,8	10,5	13,7	8,9	·	·	·	·	·	·	·	4,6	·	·	0,0	·	·	0,1	1,1	0,5	0,0	1,5	5,8	62,2	65	-33	14	11	14	17
	Saarbrücken (Fl.)	189											nicht beobachtet																										
	Heusweiler	230	·	·	·	·	·	8,9	5,1	0,7	·	8,0	9,0	6,0	0,0	0,0	0,0	·	·	·	·	4,6	·	·	·	·	·	·	1,6	1,4	·	2,9	5,0	53,2	66	-17	11	10	9	11
	Lauterbach	220											nicht beobachtet																										
	Saarlautern	190	·	·	·	·	·	6,8	4,3	3,5	·	4,9	13,8	4,3	·	·	·	·	·	·	·	4,2	·	·	·	·	·	1,1	·	·	1,5	1,1	3,1	48,6	71	-20	11	11	9	10
	Hermeskeil	525	·	·	·	·	3,0	11,9	3,5	0,3	5,1	9,4	12,4	7,4	2,1	·	·	·	·	·	·	9,4	·	·	·	·	·	0,4	2,8	3,0	·	3,2	11,6	85,5	75	-28	15	13	15	25
	Lostheim (Bez. Trier)	300	·	·	·	·	2,8	7,3	3,4	0,4	1,0	10,1	14,5	8,1	1,7	·	·	·	·	·	·	7,7	·	·	·	·	·	·	1,3	1,5	0,4	3,1	4,8	68,1	67	-34	15	13	13	16
	Marpingen	280	·	·	·	·	2,4	7,8	6,4	2,9	1,0	10,8	13,2	7,4	·	·	·	·	·	·	·	5,5	·	·	·	·	0,1	0,1	1,4	0,9	0,2	2,9	6,7	69,7	78	-20	16	12	15	14
	Kerprichhemmerdf.	220											nicht beobachtet																										
	Merzig	190	·	·	·	·	1,6	8,5	3,4	2,3	0,4	9,5	10,5	4,3	0,1	·	·	·	·	·	·	6,4	·	·	·	·	·	1,3	2,0	·	·	0,6	3,0	53,9	68	-25	14	11	9	13
	Oberemmel	210	·	·	·	·	0,8	8,7	2,8	0,2	0,4	2,3	13,2	8,0	0,2	·	·	·	·	·	·	4,2	·	·	·	·	·	0,0	0,5	1,5	0,4	0,5	3,0	46,7			15	8	9	11
Saar bis Mündung	Trier (Egbertstr.)	146	·	·	·	·	1,2	6,0	4,1	0,5	0,0	5,0	9,0	6,6	·	·	·	·	·	·	·	4,7	·	·	·	0,1	0,2	0,3	1,1	1,0	·	0,6	3,1	43,5	65	-24	15	10	9	12
	Newel	365	·	·	·	·	1,8	4,0	4,7	1,1	1,0	6,1	13,2	7,4	0,1	·	·	·	·	·	·	6,0	·	·	·	·	0,1	0,2	0,9	0,6	·	0,6	3,6	51,4	71	-21	16	10	15	22
	Schillingen	515	1,4	2,3	·	·	1,3	1,5	2,5	4,6	1,5	4,5	2,5	4,3	2,1	3,4	1,5	·	·	·	·	4,3	·	·	·	·	4,5	·	·	1,4	·	4,3	3,4	51,3	45	-63	18	18	18	31
	Gerolstein	378	·	·	·	·	3,7	11,2	2,4	5,8	·	12,2	7,6	·	·	·	·	·	·	2,8	·	5,9	·	·	·	·	·	·	·	·	·	3,2	15,2	70,0	81	-16	10	10	8	13
	Wilsecker	335	·	·	·	2,0	2,8	4,5	9,4	7,7	4,9	2,4	3,7	2,1	·	·	·	·	·	·	·	6,8	·	·	·	·	·	0,2	2,7	·	0,0	0,6	5,6	55,4	74	-19	14	12	10	16
	Meisburg	480	·	·	·	·	5,6	9,3	6,3	3,5	4,0	10,4	10,5	2,8	0,4	·	·	0,1	·	0,2	0,1	4,9	·	·	·	0,1	·	0,3	0,5	0,8	0,2	0,5	10,8	71,3	86	-12	20	10	18	31
	Klüsserath	122	·	·	·	·	1,5	6,2	5,8	0,0	0,6	2,5	11,1	2,4	0,2	·	·	·	·	·	·	5,0	·	·	·	·	0,0	0,8	0,3	·	1,0	6,4	28,0	71,8	126	+15	14	10	9	4
	Gornhausen	485	·	·	·	·	2,0	8,0	6,5	·	1,4	5,1	4,0	2,3	0,3	·	·	·	·	·	0,2	5,2	·	·	0,2	·	·	·	2,2	·	·	1,4	11,7	50,3	66	-26	13	11	13	21
	Altburg	535	·	·	·	·	4,9	7,9	1,1	1,3	0,9	13,7	7,1	0,8	0,1	·	0,0	·	·	·	·	5,1	·	·	·	·	·	0,3	3,0	0,2	·	0,5	13,3	60,2	72	-23	15	9	13	31
	Bernkastel-Cues	120	·	·	·	·	1,6	4,8	1,6	2,6	0,5	4,3	8,3	2,1	1,4	·	·	·	·	·	·	6,7	·	·	·	·	·	0,4	0,7	1,2	·	0,2	7,4	44,0	82	-10	16	11	7	10
	Hontheim	390	·	·	·	·	5,9	5,5	2,8	1,8	·	6,5	8,1	·	·	·	·	·	·	·	·	7,2	·	·	·	·	·	·	1,2	·	11,4	8,7	59,1	80	-15	10	10	9	31
	Blankenrath	397	·	·	·	·	6,5	4,9	5,8	2,9	1,1	5,6	8,2	2,7	0,3	·	·	·	·	·	·	5,0	·	·	·	0,2	·	0,2	·	0,4	·	·	8,5	52,5	83	-11	14	10	14	26
	~~Dingerheim~~ +++	~~460~~	·	·	·	·	2,4	5,1	3,5	·	·	6,0	6,0	3,2	·	·	·	·	·	·	4,9	·	·	·	·	·	0,5	·	0,2	·	·	5,1	36,9			10	8	10	12
	Treis a. d. Mosel	96	·	·	·	0,1	2,7	5,3	2,5	0,3	0,6	2,3	5,4	2,7	0,1	0,1	·	·	·	·	·	4,2	·	·	·	0,1	·	0,5	0,3	0,5	·	·	0,1	27,8	61	-16	17	7	7	5
	Münstermaifeld	270	·	·	·	·	2,0	3,6	2,9	·	2,1	5,3	1,2	2,0	0,2	·	·	·	·	·	·	5,6	·	·	·	·	·	·	0,8	0,6	·	·	·	26,3	68	-12	11	8	6	6
	Lingerhahn	480	·	·	·	·	4,9	5,3	4,7	0,4	3,7	4,3	4,6	6,7	0,9	·	·	·	·	·	·	8,9	·	·	0,2	·	·	0,5	0,8	3,6	·	·	3,7	53,2	86	- 7	15	10	15	29
Rhein	Selters	260	·	·	·	0,4	3,8	6,0	3,2	8,2	7,0	12,8	16,8	5,5	0,2	0,1	·	·	·	·	·	8,9	·	·	·	0,2	·	0,1	1,2	1,9	0,2	6,7	23,4	106,6	143	+32	19	13	19	28
	Niedermendig	216	·	·	·	·	·	·	3,4	5,3	7,2	3,7	7,7	2,5	0,6	·	·	·	·	·	·	2,7	·	·	·	·	·	0,2	2,1	·	·	0,2	3,2	38,9	78	-11	13	9	6	8
	Neuwied	65	·	·	·	·	1,8	1,9	0,2	2,0	3,9	8,1	10,1	2,3	0,0	0,2	·	·	·	·	1,6	6,4	·	·	·	·	0,0	0,2	2,9	1,5	0,0	0,0	3,6	46,7	104	+ 2	15	12	6	10
Wied	Hachenburg	360	·	·	·	3,1	6,0	11,1	1,8	11,6	16,0	13,9	7,7	7,6	·	·	·	·	·	·	·	6,1	·	·	·	·	·	0,3	4,6	·	·	17,6	22,2	128,6	145	+40	14	13	13	26
	Altenkirchen	220	·	·	·	·	4,6	10,2	0,2	9,8	6,4	10,4	10,1	7,4	1,7	0,3	·	·	·	·	0,0	6,6	·	·	·	·	·	0,0	5,1	1,2	0,2	12,5	28,0	116,1	145	+36	17	14	15	12
	Harschbach	294	·	·	·	·	5,4	6,5	3,6	8,3	8,4	17,4	15,0	7,8	0,3	·	·	·	·	·	0,3	7,6	·	·	·	·	0,3	·	3,1	2,8	0,3	6,7	17,5	111,2	146	+35	17	13	13	15
	Asbach	264	·	·	·	·	3,5	5,0	2,8	0,0	0,0	13,5	15,5	2,2	1,0	·	·	·	·	·	·	17,0	·	·	·	·	2,5	4,1	5,0	1,9	2,5	6,8	7,9	81,2	116	+11	15	15	11	16
	Scheuerchen	260	·	·	·	·	1,2	·	3,9	6,2	9,7	13,5	11,6	4,1	·	·	·	·	·	·	·	6,9	·	·	·	·	·	0,5	4,7	1,9	·	1,8	4,7	70,7	95	- 4	13	12	12	13
R.	Rheinbrohl	55	·	·	·	0,1	4,4	2,5	0,2	2,7	4,1	5,1	11,2	2,9	0,2	0,0	0,0	·	·	·	·	7,6	·	·	·	·	0,2	0,5	3,4	6,2	0,4	0,2	2,8	54,7	128	+12	18	11	5	8
Ahr	Ahrhütte	400	·	·	·	·	5,8	13,8	1,8	4,4	4,0	7,0	9,5	4,0	1,0	·	·	·	·	1,0	·	4,8	·	·	·	1,0	·	2,2	1,5	·	1,5	2,0	12,7	78,0			17	17	13	8
	Dreis	475	·	·	·	·	3,8	9,8	2,9	5,5	4,5	9,0	8,4	3,6	2,0	·	·	·	·	·	·	5,3	·	·	·	0,4	·	0,9	1,8	1,1	0,2	0,3	11,6	71,1	88	-10	17	13	17	30
Mosel bis Ruhr	Aremberg	540	·	·	0,3	0,1	3,1	8,5	0,5	0,5	1,6	5,5	7,6	3,5	0,7	·	·	·	·	·	0,3	·	·	·	0,5	·	1,4	2,3	0,5	·	2,3	6,7	45,9	82	-10	18	10	17	31

+ Antscheid 345 ++ Zeilberg 430 +++ Forst 310

Flußgebiet		Ort	Seehöhe m	1	2	3	4	5	6	7	8	9	10	11	12	13	14	15	16	17	18	19	20	21	22	23	24	25	26	27	28	29	30	31	Monatssumme mm	% d. Norm.	Abweichung v. d. Norm.	Zahl der Tage mit Niederschl. ≥0.1	≥1.0	≥10.0	☀ ≤0.1	☒
Mosel bis Ruhr	Ahr	Nürburg	621	.	.	.	0.3	0.6	1.7	11.2	7.2	3.8	9.6	10.5	4.9	0.8	·	·	·	·	·	·	6.3	·	·	·	0.4	0.4	1.3	4.1	3.0	1.5	·	5.7	73.3			18	13	18	31
		Adenau	302	.	.	0.3	·	3.7	20.4	3.1	3.0	3.5	8.6	12.0	4.2	1.9	·	·	·	·	0.0	·	4.9	·	·	·	0.6	·	1.3	2.2	1.3	0.0	1.4	3.9	76.3	131	+16	17	15	16	15
		Kesseling	240	.	.	.	.	2.5	6.0	0.6	2.7	4.5	8.2	11.2	4.5	0.8	·	·	·	·	·	·	3.6	·	·	·	1.1	·	1.6	1.7	2.4	·	0.3	4.2	55.9			16	13	13	12
		Houverath	348	.	.	.	0.4	2.0	5.8	0.4	4.9	6.0	5.0	11.6	4.4	1.1	·	·	·	·	·	·	6.0	·	·	0.2	·	·	2.4	·	3.8	·	0.5	5.0	59.5			16	12	9	18
		Ahrweiler-Land	110	.	.	.	0.2	6.1	4.6	0.5	4.2	7.1	14.4	7.0	15.5	3.0	0.1	·	·	·	0.3	2.2	3.9	·	·	·	·	1.8	2.8	3.2	1.1	·	·	2.8	80.8	176	+35	19	15	7	11
	R.	Bonn	60	.	.	0.1	·	1.0	1.5	3.0	2.0	4.3	·	19.2	1.6	·	0.0	·	·	·	0.0	·	7.7	·	·	·	·	·	1.1	1.2	1.7	·	0.9	5.8	51.1	102	+ 1	14	12	3	9
	Sieg	Hohenroth	635	.	.	.	.	·	2.5	14.0	13.5	18.0	24.0	5.0	28.0	16.0	1.4	·	·	·	3.4	6.3	0.3	·	·	·	·	·	1.2	3.4	3.2	5.6	10.4	8.0	164.2	112	+16	18	17	17	31
		Hilchenbach	355	0.1	0.1	0.2	0.0	7.8	27.0	14.8	10.1	6.0	11.7	13.5	7.5	0.8	0.1	0.0	0.0	·	·	1.2	5.2	·	·	·	0.2	·	0.3	7.7	1.4	0.6	17.6	41.1	175.0	141	+51	22	14	20	27
		Eichen	302	.	.	.	.	5.0	7.5	10.0	9.9	15.0	15.1	10.4	6.0	1.0	·	·	·	·	·	·	1.3	3.0	·	·	·	·	2.0	1.5	4.0	·	10.0	25.0	31.0	157.7	124	+31	17	17	13	27
		Siegen (Kläranlage)	295	.	.	.	.	5.8	14.4	5.6	8.1	5.4	10.3	12.9	5.8	0.3	·	·	·	·	·	·	0.5	6.1	·	·	·	·	·	0.5	2.8	0.7	·	15.2	38.3	157.8	153	+55	16	12	15	28
		Kirchen	195	.	.	.	0.5	1.6	15.0	4.0	13.3	7.8	10.5	14.9	4.5	0.5	·	·	·	·	·	·	2.7	3.8	·	·	·	·	·	0.2	4.7	1.5	0.5	22.5	36.0	144.5	153	+50	18	14	7	12
		Burbach	360	.	.	.	0.1	7.0	14.2	7.2	15.4	9.6	10.7	17.5	6.7	0.1	0.1	·	·	·	0.1	1.6	3.8	·	·	0.1	0.3	0.2	0.6	3.1	1.2	0.3	25.2	32.4	157.5	144	+48	23	14	21	28
		Morsbach	210	.	.	.	·	8.4	18.0	5.8	14.5	10.5	12.9	16.1	4.2	0.2	·	·	·	·	·	·	8.4	·	·	·	·	·	0.6	4.0	2.6	0.5	26.6	43.2	176.5	162	+68	16	13	15	13
		Salzburg	612	.	.	.	·	1.8	6.6	4.4	5.6	3.6	12.2	5.4	3.6	3.1	·	·	·	·	·	·	0.2	5.3	0.0	0.0	0.0	0.1	0.0	0.1	0.2	4.4	·	14.1	22.0	92.7	90	−10	17	13	16	31
		Rossel	120	.	.	.	·	4.7	12.3	0.3	17.3	8.1	14.0	18.9	4.3	0.1	·	·	·	·	·	·	7.1	·	·	·	·	·	0.6	7.5	7.3	0.3	25.3	46.0	174.1	185	+80	16	12	10	10
		Blankenberg	170	.	.	0.1	·	2.6	2.7	1.3	4.9	4.4	12.3	17.9	5.2	·	·	·	·	·	0.0	0.2	7.2	·	·	·	·	·	0.6	3.9	2.7	0.5	3.9	13.6	84.0	122	+15	17	13	8	11
		Siegburg	61	.	.	0.0	0.1	1.7	1.5	1.7	2.0	3.5	12.0	15.5	5.8	0.0	·	·	·	·	1.3	2.6	7.8	·	·	·	·	0.1	1.2	2.6	2.2	0.6	1.4	7.5	71.1	113	+ 8	19	16	9	13
	Sieg, Agger	Bergneustadt	240	.	.	.	·	7.8	24.8	5.7	4.8	3.6	8.4	10.2	3.6	2.3	·	·	·	·	·	3.8	0.3	·	·	·	·	·	0.3	1.3	0.6	1.9	32.7	54.3	166.6	125	+34	17	14	15	15
		Rodt-Müllenbach	410	.	.	0.2	0.1	8.2	18.7	6.0	11.3	6.6	11.6	9.5	6.8	0.0	·	·	·	·	0.5	2.9	4.1	·	·	·	·	0.0	0.5	5.6	2.9	0.4	27.5	58.1	181.5	125	+37	19	14	18	31
		Hülsenbusch	308	.	.	.	·	8.7	21.5	1.4	10.1	7.5	11.1	1.0	7.5	·	·	·	·	·	1.8	0.5	8.0	·	·	·	·	·	0.7	5.5	1.4	0.6	29.3	41.7	158.3	127	+34	17	14	14	21
		Loope	118	.	.	.	·	6.3	22.6	1.2	12.6	12.4	7.7	12.9	13.9	·	·	·	·	·	·	·	7.2	·	·	·	·	·	1.1	4.6	3.1	0.6	26.4	39.3	171.9	167	+69	15	14	7	11
		Seelscheid	213	.	.	0.0	·	2.5	3.4	0.2	6.6	7.7	11.9	12.4	6.0	·	·	·	·	·	0.4	·	7.3	·	·	·	·	·	0.6	7.0	3.1	0.3	12.2	26.9	108.5	121	+19	16	12	9	10
		Unterkotten	160	.	.	0.1	0.3	7.3	19.5	2.3	9.6	9.9	12.3	11.4	4.7	·	·	·	·	·	0.2	1.7	7.9	0.0	·	·	·	0.0	0.3	5.8	2.3	0.6	25.2	38.1	159.5	143	+48	19	14	15	12
	Sieg bis Wupper	Brühl	63	.	.	·	0.4	2.5	1.3	2.8	3.5	6.1	6.7	10.9	3.4	0.5	·	·	·	·	0.3	·	11.0	·	·	·	·	0.2	0.5	3.4	2.8	1.8	·	4.3	62.4	109	+ 5	18	13	3	2
		Wahn	50	.	.	0.3	·	1.2	1.9	3.1	2.0	1.3	11.0	14.3	4.2	1.8	2.4	·	·	·	·	·	8.3	·	·	·	·	·	0.9	2.0	2.3	0.2	1.0	7.0	65.2	110	+ 6	18	15	5	8
		Köln (Flughafen)	49	.	.	0.9	0.2	3.7	6.6	4.2	3.0	1.9	9.1	10.2	3.7	0.0	0.9	·	·	·	0.8	2.5	7.6	·	·	·	0.1	0.1	0.3	1.9	1.7	0.2	0.6	7.6	67.8	108	+ 5	22	13	13	8
		Leverkusen	44	.	.	0.3	0.3	2.7	6.2	1.6	1.6	0.7	8.7	7.7	3.6	·	0.5	·	·	·	0.2	·	9.9	·	·	·	·	·	0.3	2.2	2.7	·	0.1	3.9	53.2	98	− 1	18	11	8	9
	Wupper	Kreuzberg	373	.	.	.	2.5	10.3	12.2	13.8	·	17.7	9.7	11.5	3.4	·	·	·	·	·	·	0.8	6.5	·	·	·	0.2	·	1.4	5.5	2.3	0.3	26.9	55.5	186.5	132	+45	17	14	13	27
		Kleineichen	270	.	.	0.2	0.0	11.3	14.9	9.5	10.2	4.7	11.9	10.2	6.8	·	·	·	·	·	0.1	1.7	7.6	·	·	0.3	0.2	0.1	0.5	5.4	1.7	·	29.9	58.2	185.4	134	+47	20	14	14	9
		Schwelm	210	.	.	0.5	0.1	17.7	18.5	5.7	5.9	3.9	7.9	6.3	5.8	0.3	0.2	·	·	·	0.6	4.4	8.2	·	·	·	0.3	0.3	0.9	4.8	1.8	0.2	19.6	50.3	164.2	136	+43	23	14	16	16
		Wuppertal	151	.	.	0.3	0.2	19.4	14.8	5.5	5.9	4.3	9.8	9.6	7.6	0.2	0.0	·	·	0.0	1.1	2.8	7.3	·	·	·	0.1	0.2	0.3	7.0	1.9	0.2	20.1	42.7	161.3	137	+43	22	15	16	13
		Solingen (Schützenstr.)	252	.	.	0.7	0.7	8.3	9.4	6.4	4.8	7.8	8.9	9.5	5.7	0.2	0.4	·	·	·	0.6	3.2	9.5	·	·	·	0.2	0.2	1.7	7.5	2.8	0.7	12.2	28.6	130.3	124	+25	23	15	19	18
		Wermelskirchen	310	.	.	.	·	10.8	26.6	8.2	7.9	8.1	10.2	9.1	8.9	·	·	·	·	·	0.2	1.2	11.6	·	·	·	·	0.2	1.4	8.1	0.5	2.3	10.5	89.2	215.0	168	+87	18	15	18	11
	Erft	Münstereifel	290	.	.	.	0.9	3.2	5.7	0.9	10.0	1.7	9.8	11.4	1.4	·	·	·	·	·	·	·	4.2	·	·	·	·	·	2.2	1.9	2.8	1.2	2.4	4.6	65.3	130	+15	16	15	5	7
		Euskirchen	170	.	.	0.2	·	3.2	3.4	0.3	1.0	2.2	4.5	7.0	5.3	0.1	0.3	·	·	·	1.1	·	9.2	·	·	·	0.2	0.2	1.3	1.2	2.8	·	·	2.9	46.4	118	+ 7	19	13	9	3
		Rheinbach	174	unvollständig beobachtet																																					
		Metternich	125	.	.	.	·	1.1	3.2	·	2.5	6.5	6.3	6.7	3.1	0.1	0.1	·	·	·	0.2	1.4	8.3	·	·	·	0.0	1.5	1.8	1.9	1.3	·	0.6	2.9	51.5	98	− 1	16	14	6	5
		Hergarten	337	.	.	.	·	5.2	6.8	2.2	5.1	4.2	12.8	11.0	2.4	·	1.3	·	·	·	2.7	·	3.2	·	·	·	1.6	·	2.4	·	·	·	5.6	16.1	82.6	138	+23	15	15	10	6
		Erp	127	.	.	2.1	0.2	1.2	2.2	1.4	3.7	5.4	2.8	8.2	3.1	0.2	0.2	·	·	·	2.1	2.6	11.4	·	·	·	·	0.5	0.5	·	3.1	0.2	·	2.1	53.2	123	+10	20	14	4	3
		Oberbolheim	103	.	.	.	·	1.4	7.1	0.5	3.5	5.3	5.0	6.3	·	·	·	·	·	·	3.2	10.0	7.0	·	·	·	·	·	1.0	·	·	·	3.1	2.1	56.5	116	+ 8	13	13	2	1
	Rhein	Benninghof	130	.	.	0.7	·	10.5	12.7	1.2	3.7	5.4	11.0	9.1	7.9	0.2	·	·	·	·	1.0	3.4	7.1	·	·	·	0.2	·	0.8	6.0	2.5	0.3	9.4	29.5	122.6	131	+29	20	15	9	12
		Düsseldorf-Gerresh.	67	.	.	0.6	0.8	6.0	15.5	1.2	2.7	3.6	10.7	8.9	5.3	0.2	·	·	·	·	1.7	9.2	4.6	·	·	·	0.2	·	0.4	3.4	3.0	·	5.9	20.2	104.1	147	+33	20	15	8	9
		Krefeld	38	.	.	0.6	0.1	6.5	11.7	1.9	1.7	1.4	9.8	9.2	4.2	0.1	·	·	·	·	2.1	6.2	11.0	·	·	·	0.0	·	·	2.0	1.3	0.4	3.8	17.7	91.7	174	+39	19	15	4	1
		Duisburg (Bot.Gart.)	39	.	.	0.1	0.7	6.4	10.2	4.2	1.5	2.8	7.2	10.2	7.4	·	·	·	·	·	2.1	4.9	7.6	·	·	·	·	·	0.0	4.0	1.6	0.3	6.5	23.9	101.6	152	+35	18	15	5	7
Ruhr	Quelle bis Möhn	Brunskappel	410	.	.	0.0	0.0	6.1	9.5	6.1	5.1	14.5	5.2	5.0	2.6	2.6	·	·	·	·	·	3.6	2.5	·	·	·	0.3	0.0	0.1	7.1	3.6	0.0	21.5	40.0	135.4	122	+24	17	15	17	28
		Bigge	329	.	.	·	1.5	6.6	13.8	8.4	8.7	3.3	7.5	5.2	4.1	2.1	0.1	·	·	·	1.5	·	6.5	·	·	·	·	0.4	1.0	9.4	4.2	1.8	22.0	41.5	149.6	145	+47	20	18	17	31
		Finnentrop	300	.	.	.	.	7.0	9.3	11.2	9.3	9.5	14.1	12.8	5.1	.	.	.	.	.	4.6	5.6	5.6	.	.	.	.	.	10.2	7.5	5.6	1.8	20.1	40.8	181.9	150	+36	17	14	17	28

Flußgebiet		Ort	Seehöhe m	1	2	3	4	5	6	7	8	9	10	11	12	13	14	15	16	17	18	19	20	21	22	23	24	25	26	27	28	29	30	31	Monatssumme mm	Monatssumme % d. Norm.	Abweichung v. d. Norm.	Zahl der Tage mit Niederschl. ≥0.1	Niederschl. ≥1.0	✳ M 0.1	⊠
Ruhr	Quelle bis Möhne	Eslohe	325	.	.	2,0	0,0	4,1	14,3	8,6	7,3	6,7	4,9	7,7	10,6	2,8	.	.	.	.	1,9	4,7	4,9	.	.	.	0,0	0,0	2,1	6,1	3,2	1,0	11,5	38,2	142,6	134	+36	19	19	18	31
		Arnsberg	189	.	.	0,0	.	17,4	10,4	8,4	5,5	8,3	6,6	7,1	5,4	2,5	0,5	.	.	.	0,0	.	0,3	.	.	.	.	.	2,0	2,0	0,8	2,6	14,6	33,6	128,0	151	+43	17	14	13	11
		Allendorf	310	.	.	.	.	11,4	20,0	9,5	5,2	1,2	6,5	8,2	9,2	2,4	0,8	.	.	.	0,1	2,2	3,7	.	.	.	.	0,4	0,8	5,9	2,2	0,3	19,3	46,5	155,8	175	+67	20	15	15	27
		Langscheid	335	.	.	.	.	15,5	10,4	4,9	3,3	2,1	0,2	5,6	10,7	4,0	3,4	.	.	.	.	.	0,4	.	.	.	.	.	6,0	1,5	.	.	8,9	31,7	108,6	130	+25	15	13	9	29
	Möhne	Brilon	450	.	.	.	0,3	7,2	17,1	12,0	7,9	1,4	6,8	5,8	1,9	0,9	.	.	.	.	2,3	.	7,5	.	.	.	0,1	.	1,5	8,0	3,4	1,8	20,0	40,4	146,3	146	+46	19	16	19	31
		Warstein	295	.	.	.	.	6,1	14,2	8,3	3,1	2,0	10,5	4,8	2,4	2,3	.	.	.	.	2,6	3,1	5,9	.	.	.	.	.	1,4	7,0	3,2	0,5	18,7	44,3	140,4	203	+71	18	17	16	22
		Möhnetalsperre	185	.	.	0,1	.	5,4	9,1	7,2	2,1	1,9	8,7	6,4	2,1	1,0	.	.	.	.	1,0	.	9,9	.	.	.	.	.	1,4	5,4	1,4	0,4	7,5	40,4	111,4	139	+31	18	16	13	12
	Ruhr	Neuenrade	324	.	.	0,2	.	10,1	17,4	6,4	4,8	4,0	5,2	8,7	11,1	1,1	.	.	.	.	0,3	3,1	6,6	.	.	.	0,0	.	1,4	5,7	1,7	0,4	15,3	39,3	142,8	43	−43	19	16	17	28
		Langschede	116	.	.	.	.	7,4	9,8	4,2	3,0	0,5	6,2	5,9	7,6	0,7	.	.	.	.	.	0,1	1,4	.	.	.	.	0,9	4,2	3,2	0,2	.	7,5	30,4	93,2	155	+33	17	12	7	6
		Iserlohn	288	0,1	.	.	.	8,4	13,6	4,5	3,4	1,7	3,5	8,5	12,2	1,6	0,1	.	.	.	0,1	3,6	4,8	.	.	.	0,3	2,0	1,5	5,5	1,6	0,1	13,0	44,2	134,7	182	+61	22	17	15	19
	Lenne	Kahler Asten	840	.	.	.	0,4	6,4	23,9	23,1	15,2	13,4	7,9	10,2	10,9	3,0	0,5	.	.	.	1,8	0,0	9,6	.	.	0,2	1,6	1,4	0,9	10,4	6,5	2,2	25,4	42,8	217,7	142	+65	22	18	22	31
		Fleckenberg	352	.	.	0,3	0,1	6,6	23,2	12,4	9,3	3,1	6,4	7,7	7,9	3,5	0,1	.	.	.	0,0	2,1	4,7	.	.	.	.	.	1,0	7,0	3,1	0,3	19,2	39,6	157,6	145	+49	20	16	18	31
		Altenhundem	305	.	.	.	.	8,1	26,8	12,2	5,9	2,2	4,2	3,6	10,9	3,2	.	.	.	.	.	.	.	.	.	.	.	.	1,3	6,6	.	.	13,4	25,0	123,4	128	+27	13	13	12	27
		Olpe	346	.	.	0,0	.	4,8	14,5	13,5	7,1	4,3	9,1	9,5	7,3	0,8	.	.	.	.	.	0,0	6,1	.	.	.	.	.	0,5	2,9	1,5	8,2	32,2	24,9	147,2	127	+31	16	14	16	27
		Pütthof	440	0,4	0,0	0,2	0,1	5,1	15,0	4,3	1,2	3,8	8,7	15,0	8,9	2,1	0,0	0,0	0,0	.	0,1	1,5	4,1	0,1	0,0	0,0	0,0	0,0	1,4	4,4	1,5	0,4	13,9	34,5	126,7	103	+ 4	22	16	19	31
		Attendorn	250	.	.	.	0,1	8,4	24,9	10,2	8,0	6,2	7,3	6,9	3,5	2,8	0,2	.	.	.	.	3,0	4,3	.	.	.	.	.	0,9	4,3	0,6	0,8	12,9	40,0	145,3	133	+36	19	14	16	18
		Serkenrode	350	.	.	.	0,4	6,9	20,8	8,5	8,8	3,6	7,0	10,0	10,2	0,1	.	.	.	1,2	.	5,8	5,3	.	.	.	.	0,1	1,6	6,6	8,7	10,2	22,5	23,2	161,5	162	+62	20	17	20	31
		Herscheid	438	.	.	.	.	5,4	16,4	5,6	5,2	5,8	7,4	8,7	8,2	1,2	.	.	.	.	1,6	1,6	4,4	.	.	.	.	.	1,4	3,7	2,0	1,2	12,4	30,7	122,9	102	+ 2	18	18	17	26
		Lüdenscheid	447	.	.	0,0	.	13,0	17,3	6,4	9,3	3,5	6,9	4,3	10,0	0,2	.	.	.	.	2,5	0,1	4,2	.	.	.	1,0	0,7	2,7	7,6	2,1	0,0	20,7	24,0	136,5	102	+ 3	19	16	19	31
	Volme	Meinerzhagen	408	.	.	0,7	0,1	12,5	30,0	10,7	10,7	7,7	14,8	14,6	10,2	1,7	.	.	.	.	0,6	4,0	4,8	.	.	.	.	0,0	1,8	5,9	1,9	0,6	30,0	52,3	215,6	155	+57	20	16	18	31
		~~Priorei -~~ +	~~470~~	.	.	.	.	17,7	20,7	4,8	4,1	3,5	4,5	4,7	16,0	0,5	0,0	.	.	.	0,1	0,4	7,4	.	.	.	0,3	.	1,5	4,3	2,4	0,0	13,4	34,2	140,5	166	+56	18	14	11	9
		Halver	422	.	.	.	.	3,1	30,2	4,5	6,4	7,9	8,6	13,6	7,1	.	.	.	.	.	3,0	.	7,3	.	.	.	.	.	2,0	5,9	.	2,7	22,5	47,7	172,5	127	+37	15	15	15	31
		Ennepetalsperre	273	.	.	.	.	10,3	26,6	5,5	8,5	5,8	8,5	10,5	6,4	0,6	.	.	.	.	0,6	5,5	4,3	.	.	.	0,4	.	1,4	5,0	2,2	.	18,0	42,4	162,5	128	+36	18	15	15	24
	Ruhr	Wengern	90	.	.	0,2	.	12,7	8,4	4,2	5,2	3,5	4,5	14,1	6,6	0,0	.	.	0,0	.	0,7	8,2	1,4	.	.	.	0,2	0,1	0,6	5,1	1,6	0,5	15,7	36,5	130,0	157	+47	20	14	12	12
		Langenberg	115	.	0,2	.	.	20,0	15,4	4,3	4,2	3,1	7,6	12,9	3,5	0,5	.	.	.	.	.	.	9,4	.	.	.	0,6	2,0	.	5,0	.	7,6	15,1	44,0	155,4	158	+57	17	14	7	5
		Essen-Mülh. (Flugh.)	120	.	.	0,4	0,6	12,4	9,9	3,2	2,7	2,0	5,5	11,4	4,6	0,8	.	.	.	.	1,0	3,8	5,5	.	.	.	0,0	0,1	0,0	5,5	2,9	0,5	6,5	28,4	107,7	132	+26	20	15	6	14
Ruhr bis Lippe	Emscher	Dortmund-Brünninghs.	110	.	.	.	.	8,1	15,0	4,0	3,2	0,6	5,6	6,8	12,7	0,3	0,0	.	.	.	0,9	4,0	4,6	.	.	.	0,0	0,0	1,2	4,4	0,8	1,1	11,8	35,3	120,4	197	+59	18	14	8	10
		Recklinghausen	101	.	.	.	0,3	13,2	12,6	5,1	4,1	1,2	8,4	4,4	3,5	0,2	.	.	.	.	1,8	6,4	1,8	.	.	.	.	.	0,3	5,4	0,6	.	10,6	36,6	116,5	154	+41	18	14	11	4
		Bochum (Bergschule)	83	.	.	0,1	.	10,0	16,5	3,6	3,4	1,7	3,6	5,9	11,5	0,4	.	.	.	0,1	0,5	2,7	3,0	.	.	.	0,0	0,2	1,0	4,1	1,4	0,3	11,1	35,0	116,1	163	+45	21	15	11	5
	R. L.	Dinslaken-Hiesfeld	30	.	.	.	.	9,5	15,7	5,0	2,2	1,8	2,9	10,8	8,7	0,2	.	.	.	1,0	2,4	2,0	10,5	.	.	.	.	.	0,3	5,9	1,6	0,4	8,1	30,6	119,6	169	+49	19	16	5	1
Lippe	L.	Paderborn	137	.	0,9	0,0	3,1	4,8	7,6	2,9	1,2	12,9	2,7	1,2	0,5	.	.	.	.	.	1,9	1,8	0,0	.	.	0,0	0,8	5,2	0,4	1,8	0,4	1,8	13,3	41,4	106,6	153	+37	20	15	14	(10)
	Alme	Wewelsburg	215	.	.	0,6	.	5,2	7,1	5,7	3,2	1,9	13,2	2,2	4,5	1,0	.	.	.	.	2,9	0,8	9,2	.	.	.	.	.	1,3	3,7	0,4	3,0	8,9	39,4	114,2	184	+52	19	16	12	12
		Fürstenberg	352	.	.	3,2	.	6,0	9,2	4,0	4,5	2,5	9,0	5,0	4,0	.	.	.	.	.	2,0	0,0	5,5	.	.	.	.	.	1,5	8,7	4,0	5,0	10,0	40,0	124,1			17	17	14	18
		Blankenrode	382	.	.	0,6	.	1,4	4,3	7,4	0,6	2,4	4,1	0,7	1,4	0,2	.	.	.	.	.	0,6	7,0	.	.	.	0,0	.	2,6	1,3	2,6	1,7	8,4	23,8	72,1	103	+ 2	18	14	14	26
		Dörenhagen	268	.	.	1,4	.	4,5	4,8	5,7	2,4	3,3	17,2	3,8	1,0	0,3	.	.	.	.	1,0	5,4	5,8	.	.	.	.	.	0,9	3,3	1,1	1,2	21,0	38,8	122,9	181	+55	19	17	17	17
	Lippe	Lippstadt	79	.	.	0,3	0,0	4,2	6,1	7,7	3,5	0,4	9,6	3,8	1,3	0,4	.	.	.	.	1,1	3,4	2,8	.	.	.	0,0	0,0	0,3	5,9	1,9	0,5	14,2	21,8	89,2	137	+24	19	14	10	12
		Effeln	280	.	.	.	.	8,2	11,4	7,6	1,7	0,9	7,3	4,0	1,4	1,6	.	.	.	.	3,1	3,7	5,6	.	.	.	.	.	4,9	18,3	2,3	4,3	9,7	51,7	147,7	231	+84	18	17	11	11
		Hovestadt	70	.	.	.	.	1,3	13,2	10,7	5,6	3,4	21	1,7	2,0	.	.	.	.	.	.	0,8	1,4	.	.	.	.	1,6	2,3	.	.	4,5	23,4	31,5	105,5	177	+46	15	14	5	11
	Ahse	Werl	94	.	.	0,8	.	10,5	7,3	13,4	4,6	2,1	9,8	4,8	4,2	0,8	0,0	.	.	.	0,3	2,1	4,0	.	.	.	0,0	0,0	1,3	5,3	0,8	0,0	10,2	33,7	116,0	193	+56	18	14	12	12
		Hamm	63	.	.	.	.	10,0	10,5	5,3	4,0	1,0	8,7	4,0	1,3	.	.	.	.	0,0	.	2,0	6,7	.	.	.	.	.	4,0	4,0	.	.	10,0	33,0	104,5	164	+41	14	14	4	11
	Lippe	Kappenberg	100	.	.	2,0	.	8,1	7,1	3,8	2,9	2,5	3,5	5,0	3,2	.	.	.	.	.	3,2	0,5	3,5	.	.	.	.	.	0,6	5,4	0,5	0,4	9,0	33,2	94,4	145	+29	18	14	8	12
		Lüdinghausen	58	.	.	0,4	.	15,9	10,2	4,5	4,1	5,2	7,6	1,4	0,4	.	.	.	.	.	0,3	3,6	4,1	.	.	.	0,2	0,4	1,8	3,2	.	0,9	21,6	14,5	100,3	147	+32	19	13	10	14
		~~Dülmen~~ ++	~~67~~	.	.	0,3	0,2	10,3	14,9	6,2	5,1	1,4	11,5	1,3	4,8	.	.	.	.	0,0	2,0	2,4	6,3	.	.	.	0,3	.	0,3	4,3	0,7	0,4	14,3	34,3	122,3			20	14	8	9
		Hervest-Dorsten	34	.	.	.	.	11,7	15,2	5,7	5,1	0,8	9,2	5,9	4,5	.	.	.	.	.	.	3,6	4,6	4,3	.	.	.	.	.	1,2	3,4	1,0	0,8	12,3	36,4	125,7	168	+51	17	15	5	3
Lippe bis Grenze	Rhein	Wesel	24	.	.	0,0	.	8,8	13,9	2,9	8,6	2,2	10,3	11,6	0,5	.	.	.	.	.	0,4	4,2	7,0	.	.	.	4,1	.	1,2	9,0	2,0	.	9,9	29,4	126,0	191	+60	17	15	8	1
		Rees	19	.	.	0,3	.	7,9	11,9	3,6	3,0	2,2	10,4	8,1	4,3	.	.	.	.	.	2,3	.	3,8	.	.	.	.	.	.	4,0	1,0	.	11,5	15,9	90,2	143	+27	15	14	4	.
		Kleve	46	.	.	0,6	.	9,7	9,3	3,5	8,6	2,7	14,6	11,6	3,2	0,1	.	.	.	1,2	1,9	6,3	6,3	.	.	.	.	.	.	3,2	0,8	0,5	10,8	33,3	128,2	160	+48	19	15	4	1

+ Hagen 165 ++ Waltern 39

Flußgebiet		Ort	See-höhe m	1	2	3	4	5	6	7	8	9	10	11	12	13	14	15	16	17	18	19	20	21	22	23	24	25	26	27	28	29	30	31	Monatssumme mm	% d. Norm.	Abweichung v. d. Norm.	Zahl der Tage mit Niederschl. ≥0.1	Niederschl. ≥1.0	☀ ≥0.1	☒
Maas																																								
Roer	R.	Monschau-Dreisteg.	420	·	·		·	6.6	8.4	1.2	30.9	13.1	12.3	14.8	11.8	2.1	0.1	·	·	0.0	8.4	3.2	4.7	·	·	·	1.1	·	3.7	5.9	10.9	1.5	12.0	23.1	175.8	145	+55	20	19	16	28
	Urft	~~Schmidtheim~~ +	~~565~~	0.1	·	0.4	0.1	6.2	17.3	1.8	10.1	6.3	13.3	13.4	4.0	0.7	0.2	·	·	·	2.1	1.7	6.1	·	·	·	0.8	0.3	1.2	2.9	1.2	·	3.0	20.9	114.1			23	16	21	31
		Hollerath	600	·	·	·	·	8.3	17.6	·	13.1	8.0	13.6	16.5	5.3	0.2	·	·	·	·	2.3	1.9	5.2	2.0	·	·	·	·	0.4	3.4	2.1	·	9.8	23.6	128.3	112	+14	17	15	15	31
		Schleiden	380	·	·	·	·	0.1	10.0	0.6	11.4	7.8	15.0	15.2	3.1	0.9	0.2	·	·	·	1.7	0.1	3.1	·	·	·	0.6	0.4	1.1	2.8	2.3	0.4	5.5	16.2	97.5	125	+20	21	14	20	20
	R.	Drove	180	·	·	2.0	0.3	4.9	4.6	1.9	3.3	10.3	1.2	10.9	3.3	·	·	·	·	·	2.9	0.0	7.8	·	·	·	0.1	0.7	0.6	2.8	1.3	·	4.5	8.6	72.0	138	+20	19	15	7	4
	Inde	Rötgen (Greppstr.)	440	·	·	·	0.1	9.1	10.2	2.2	18.8	6.3	15.6	16.7	7.5	0.5	·	·	·	·	4.0	3.2	12.1	·	·	·	0.2	0.1	1.3	5.8	2.7	·	13.5	31.6	161.5	174	+69	20	16	18	26
		Eschweiler	205												Beobachtungen fehlen																									
	R.	Erkelenz	99	·	·	·	2.0	5.0	7.4	3.2	5.0	2.4	8.0	4.6	5.9	·	·	·	·	·	2.3	2.0	3.0	8.6	·	·	·	0.0	·	4.0	0.5	·	1.5	15.6	81.0	137	+22	17	16	1	2
	Wurm	Aachen (Met. Obs.)	202	·	·	0.5	0.6	3.9	4.7	0.4	7.0	6.4	12.9	14.6	3.2	·	·	·	·	0.0	3.8	1.0	9.7	·	·	·	0.1	0.2	0.3	3.8	1.4	0.1	3.1	11.9	89.6	115	+12	21	14	11	6
		Herzogenrath	163	·	·	·	·	5.0	6.0	0.5	6.5	7.2	6.0	11.2	4.3	·	·	·	·	·	·	6.1	7.0	·	·	·	·	0.0	0.1	3.9	1.1	0.1	3.0	15.9	83.9	125	+17	16	13	8	3
		Linnich	80	·	·	1.1	0.5	4.4	6.2	1.3	3.4	3.9	4.5	7.2	2.3	·	·	·	·	0.4	1.6	3.6	4.9	·	·	·	·	0.1	0.2	5.0	0.5	0.7	0.8	14.8	67.4	122	+12	21	14	2	2
	R.	Waldenrath	83	·	·	0.3	0.2	5.7	8.4	0.1	1.7	3.4	5.5	6.6	1.7	·	·	·	·	0.0	2.9	5.3	7.0	·	·	·	·	0.2	·	4.0	0.9	·	1.0	10.0	64.9	107	+ 4	18	13	3	1
Roer bis Grenze	M.	Elmpt	63	·	·	·	0.2	5.5	6.4	0.7	5.1	3.2	7.0	8.8	3.6	·	·	·	·	·	·	1.4	15.6	·	·	·	0.0	·	·	3.3	·	0.2	3.2	15.8	80.0	107	+ 5	15	12	1	1
	Niers	Jackerath	108	·	·	·	1.3	1.0	8.1	2.0	4.1	5.2	4.4	7.9	·	·	·	·	·	·	·	4.7	4.3	·	·	·	·	·	·	2.0	0.9	·	11.0	19.9	66.8	118	+10	14	13	3	·
		München-Gladb.-H.	75	·	·	·	0.6	6.2	19.5	1.5	5.4	2.2	8.3	6.4	3.6	·	·	·	·	·	·	·	10.8	·	·	·	0.0	0.0	0.2	2.2	1.2	0.1	4.6	24.2	97.0	143	+29	16	13	2	2
		Bracht	51	·	·	·	·	8.9	4.2	11.8	10.7	0.9	7.7	2.6	2.3	·	·	·	·	·	0.6	·	1.4	·	·	·	·	·	·	3.5	·	·	6.1	37.4	98.1	136	+26	13	11	1	·
		Issum	27	·	·	0.5	0.7	8.2	10.8	2.6	4.0	3.3	12.0	11.1	4.0	0.1	·	·	·	·	2.2	6.7	8.7	·	·	·	0.0	0.0	·	2.4	1.8	0.1	10.2	32.5	121.9	182	+55	19	15	6	2
		Walbeck	35	·	·	0.4	0.1	7.4	9.8	2.0	3.3	1.2	10.3	9.3	10.1	·	·	·	·	1.2	0.8	5.2	8.1	·	·	·	0.0	·	0.1	2.7	1.6	0.5	10.6	23.3	108.0	150	+36	20	15	4	·
		Keppeln	35	·	·	·	0.0	6.9	7.5	6.4	5.4	2.1	10.8	13.4	2.2	·	·	·	·	0.0	2.5	9.3	6.3	·	·	·	0.1	0.0	0.5	2.6	1.1	0.2	17.5	27.4	122.2	177	+53	18	15	7	1
Donau																																								
Quelle bis Iller	Brigach, Brege	Furtwangen	854	0.7	·	·	·	1.6	6.9	18.2	17.7	12.3	23.5	40.3	22.6	16.1	·	·	·	·	·	·	2.7	·	·	0.4	0.7	0.2	·	·	2.2	·	0.2	4.2	170.5	86	-27	17	12	17	31
		Bubenbach	937	0.5	·	·	·	0.3	4.5	15.8	6.1	6.8	14.5	20.1	12.5	7.6	0.3	·	·	·	·	·	1.3	·	·	0.8	1.0	·	0.4	·	0.7	·	·	2.5	95.7	92	- 8	17	11	17	31
		Villingen	720												Beobachtungen fehlen																									
		Donaueschingen	693	·	·	·	·	·	1.8	11.5	4.6	2.1	10.0	9.5	6.8	3.8	·	·	·	·	·	·	2.9	·	·	0.0	·	·	·	·	1.7	·	·	·	54.7	96	- 2	10	10	10	31
	Donau	Dürrheim	714	1.0			·	·	0.9	15.1	3.3	3.7	7.1	24.5	5.9	8.1	·	·	·	·	·	·	0.8	·	·	0.4	0.5	0.2	·	0.5	0.2	·	·	·	72.2			15	8	15	31
		Riedöschingen	715	·	·	·	·	·	2.9	27.0	3.1	4.3	7.0	18.8	4.5	5.1	·	·	·	·	·	·	6.5	·	·	0.9	·	·	·	·	4.5	·	·	1.3	85.9			12	11	12	31
		Tuttlingen	647	0.2	·	·	·	·	2.9	15.8	3.1	2.6	8.5	12.5	5.8	3.5	·	·	·	0.3	·	·	6.2	·	0.2	0.3	0.1	·	0.1	1.2	1.9	·	·	0.7	65.9	108	+ 5	18	11	18	31
		Fridingen	625	0.4	·	·	·	·	2.2	2.4	5.7	7.1	7.0	8.4	6.0	6.1	3.8	·	·	·	·	·	6.0	0.1	·	·	0.1	·	·	2.0	0.7	·	·	1.1	59.1	121	+10	16	12	16	31
		Böttingen	910	0.3	·	·	·	·	4.5	8.7	2.6	9.0	12.9	20.0	11.3	6.0	1.0	·	·	·	·	·	6.8	·	0.2	0.9	·	·	0.4	1.0	2.7	·	·	2.5	90.8	123	+17	17	13	17	31
		Frohnstetten	785	0.3	·	·	·	0.2	4.5	9.0	1.0	2.7	11.2	14.4	6.0	3.3	0.1	·	·	·	·	·	5.5	·	0.2	·	0.4	·	·	0.4	1.4	·	0.1	1.1	51.8			18	11	18	31
		Sigmaringen-Gorheim	588												nicht beobachtet																									
	Lauchert	Genkingen	773	0.1	·	·	·	·	4.3	5.2	3.6	4.4	5.2	11.5	10.0	9.8	0.5	·	·	·	·	·	3.9	·	·	·	·	0.1	0.2	·	2.5	·	·	0.0	61.3	99	- 1	14	10	14	31
		Trochtelfingen	700	0.0	·	·	·	·	0.5	6.9	0.3	2.5	4.2	8.6	6.0	4.9	1.1	·	·	0.0	·	·	4.1	·	0.1	0.0	0.1	0.0	0.0	0.0	1.3	·	·	0.0	40.6	78	-11	13	9	13	31
		Bitz	883	3.4	·	·	·	·	3.9	8.1	2.8	3.7	5.4	9.7	13.2	6.2	·	·	·	·	·	·	4.5	·	·	·	1.3	·	·	·	2.1	·	·	0.0	64.3	87	-10	12	12	12	31
	Donau	Otterswang	610	0.0	·	·	·	·	2.4	6.0	11.0	4.3	16.8	14.6	2.4	7.8	·	·	·	·	·	·	1.5	·	·	0.9	·	·	·	·	2.5	·	·	0.7	59.9	120	+10	12	10	12	31
		~~Saulgau~~ ++	~~586~~	0.2	·	·	·	·	7.7	3.6		2.4	10.0		12.0		0.6		0.8		0.5	·	·	6.5	·	·	·	·	·	·	2.2		·	·	0.2	46.7	106	+ 3	16	8	16	27
		~~Riedlingen~~ +++	~~540~~	·	·	·	·	·	3.7	9.1	2.0	4.1	5.2	12.3	12.2	3.0	·	·	·	·	·	·	5.9	·	·	0.0	·	·	·	·	1.1	·	·	0.0	58.6			10	10	10	31
	Gr. Lauter	Münsingen	721	0.1	·	·	·	·	0.5	8.3	1.4	3.4	7.4	9.1	7.1	6.1	1.2	·	·	0.1	·	·	3.7	·	·	0.4	0.3	0.2	·	0.1	2.4	0.3	0.5	0.6	53.2	86	- 9	20	10	20	31
		Frankenhofen	740	2.3	·	·	·	·	1.1	6.1	0.4	4.2	7.9	9.4	6.8	2.4	·	·	·	·	·	·	3.5	·	·	1.2	0.4	·	·	·	0.0	·	·	1.4	47.1	87	- 7	13	11	12	31
	D.	Ehingen	514	·	·	·	·	·	1.2	7.2	1.1	2.7	6.2	6.6	4.8	0.3	0.4	·	·	0.4	·	·	2.4	·	·	0.1	0.2	·	·	·	1.3	·	0.1	0.8	35.8	80	- 9	16	9	16	31
	Riß	Biberach	540	0.2	·	·	·	·	0.7	4.2	0.4	1.8	4.8	3.8	5.1	0.8	4.5	·	·	0.0	·	·	2.3	·	0.2	0.4	0.3	0.2	0.1	·	1.6	0.0	·	0.4	31.8	68	-15	18	8	18	31
		Schemmerberg	542	·	·	·	·	·	1.2	3.4	4.5	0.0	1.2	10.7	6.0	0.6	·	·	·	·	·	·	4.2	0.2	0.4	0.2	0.3	0.3	0.1	0.4	0.2	0.0	·	1.2	35.1	82	- 8	17	8	17	26
	Donau	Ochsenhausen	614	·	·	·	·	·	14.0	4.5	0.5	2.5	7.2	3.0	12.0	3.0	3.0	·	·	·	·	·	2.5	·	·	0.0	·	·	·	·	4.9	·	·	6.1	63.2	124	+12	12	11	12	30
		Rot	605	·	·	·	·	·	2.1	4.0	0.2	3.4	5.1	6.7	11.1	3.1	·	·	·	·	·	·	2.9	·	·	·	·	·	·	·	11.0	·	·	3.2	42.8	58	-31	11	10	11	24

+ Warmagen 540 ++ Mengen 560 +++ Ittenhausen 782

Flußgebiet		Ort	See-höhe m	1	2	3	4	5	6	7	8	9	10	11	12	13	14	15	16	17	18	19	20	21	22	23	24	25	26	27	28	29	30	31	Monatssumme mm	% d. Norm.	Abweichung v. d. Norm.	Zahl der Tage mit Niederschl. ≥0,1	≥1,0	☀ ≤0,1	☒
Iller	Obere Iller	Nebelhorn	1920	0.5	.	.	0.1	.	4.5	5.2	9.4	7.6	3.2	12.0	9.5	8.5	10.1	.	.	.	.	.	.	.	.	.	.	.	.	2.2	0.0	0.3	1.8	74.9			14	11	13	31
		Birgsau	950	2.1	.	.	.	.	4.2	23.1	14.5	15.4	10.1	15.1	13.0	15.9	7.4	.	.	.	.	.	.	.	.	.	.	0.6	.	.	.	1.0	.	.	4.7	127.1	91	-13	13	12	13	31
		Oberstdorf	811	0.6	.	.	.	.	6.0	32.1	26.1	24.4	8.6	24.3	28.4	21.9	5.7	.	.	.	.	.	.	.	.	0.0	0.0	0.2	0.2	.	.	0.3	0.0	.	4.7	183.5	139	+52	14	10	14	13
		Mittelberg	1270	1.5	.	.	.	.	6.0	22.2	12.8	11.7	7.5	9.4	27.6	12.7	6.2	.	.	.	.	.	.	.	.	.	0.9	0.4	0.3	.	.	2.3	0.0	0.2	6.1	127.8			16	12	16	31
		Rohrmoos	1070	.	.	.	.	.	8.2	19.3	22.1	38.6	26.4		20.0	32.2	16.5	.	.	.	.	.	.	.	.	.	.	.	.	.	.	4.1	.	.	.	167.4	99	- 2	10	10	10	31
		Sonthofen	735	.	.	.	.	.	3.1	35.4	12.8	11.9	9.5	15.2	22.8	17.7	6.1	.	.	.	.	.	.	.	.	.	.	.	.	.	.	.	.	.	6.4	140.9	130	+33	10	10	9	29
		Oberjoch	1136	2.5	.	.	.	.	2.9	13.4	11.5	12.3	5.5	13.3	26.3	22.7	8.5	.	.	.	.	.	.	.	.	.	0.2	0.1	.	.	.	1.2	0.2	.	1.8	122.4	105	+ 5	15	12	15	31
		Oberdorf, Bad	850	1.7	.	.	.	.	3.3	29.4	17.3	11.6	6.7	15.8	24.5	22.0	8.9	.	.	.	.	.	.	.	.	.	.	.	.	.	.	2.0	.	.	2.0	145.2	136	+38	12	12	12	31
		Immenstadt	731	0.8	.	.	.	.	5.8	45.0	18.5	13.0	14.0	9.0	20.0	26.0	6.5	.	.	.	.	.	.	.	.	3.9	1.0	0.1	8.0	0.0	0.0	1.1	0.0	0.0	11.4	176.1	124	+34	15	13	14	31
		Bodelsberg	896	5.7	.	.	.	.	2.4	13.1	5.9	9.1	5.2	9.4	17.3	10.3	4.7	.	.	.	.	.	.	.	.	.	1.3	0.6	0.4	0.0	.	2.0	.	.	1.4	88.8			15	13	15	31
		Kranzegg	860	nicht beobachtet																																					
	Mittlere Iller	Diepolz	1040	.	.	.	.	.	0.8	32.1	16.0	23.4	8.8	23.4	30.1	22.0	1.7	.	.	.	.	.	.	.	.	.	0.2	.	.	.	.	.	.	0.9	10.1	169.5	120	+29	12	9	12	31
		Martinszell	740	.	.	.	.	2.3	2.5	20.2	6.3	9.8	7.9	14.3	16.4	8.4	3.2	.	.	.	.	.	.	.	.	.	0.6	.	.	.	.	1.3	.	.	4.2	97.4	105	+ 4	13	12	12	31
		Buchenberg	905	.	.	.	.	.	5.0	17.0	11.0	15.3	8.3	9.4	18.2	14.7	.	.	.	.	.	.	.	.	.	.	3.5	0.8	.	.	.	5.2	.	0.8	6.7	120.1	102	+ 2	14	12	14	31
		Krugzell	667	1.0	.	.	.	.	4.8	24.0	8.0	6.8	5.3	12.9	13.8	4.9	3.1	0.0	.	.	.	.	.	.	0.0	0.0	0.0	0.1	0.0	0.0	.	1.5	0.1	.	2.2	88.5	112	+10	14	12	14	31
		Frauenzell	731	2.9	.	.	.	.	9.9	18.5	9.8	8.0	7.8	21.3	13.9	6.3	2.6	.	.	.	.	.	.	.	.	.	.	.	.	.	.	8.2	.	.	3.3	112.5	126	+24	12	12	12	31
		Ittelsburg	718	.	.	.	.	5.0	12.0	13.5	2.8	2.5	2.8	6.8	13.0	6.3	3.0	.	.	.	.	.	.	.	.	0.3	0.4	0.2	.	.	.	4.3	.	.	2.3	75.2	111	+ 7	15	12	15	31
	Untere Iller	Leutkirch	660	0.4	.	.	0.0	.	2.0	13.0	4.1	3.0	4.2	6.3	6.2	1.8	1.2	0.1	0.1	0.2	0.1	0.0	0.9	0.0	0.1	0.1	0.2	0.3	0.5	0.0	2.2	0.0	0.2	1.8	49.0	68	-23	23	11	16	31
		Memmingen	634	0.3	.	.	.	.	0.8	3.2	0.2	0.8	2.2	5.9	7.4	4.9	2.4	.	.	0.5	.	.	0.4	0.0	0.0	0.0	0.0	0.1	0.0	0.0	0.9	0.1	0.0	0.2	30.3	55	-26	15	6	15	31
		Jedesheim	500	.	.	.	.	.	0.5	3.5	.	2.5	3.0	3.1	3.0	1.9	3.3	.	.	.	.	.	1.7	.	.	2.2	.	.	.	.	0.5	.	.	0.5	23.7			12	8	12	29
Iller bis Lech	Biau	Westerheim	815	0.1	.	.	.	0.3	1.6	4.5	2.6	3.0	11.1	11.2	10.2	6.8	2.8	0.3	0.4	.	.	.	2.7	.	0.1	0.2	0.2	0.1	0.1	0.0	2.5	0.2	0.7	1.4	63.1	78	-18	23	12	23	31
		Seissen	707	.	.	.	.	.	1.2	8.7	2.0	3.5	7.6	8.8	6.0	2.0	1.7	0.1	3.8	.	.	.	2.1	.	.	0.1	0.9	.	.	0.5	1.0	.	.	1.4	51.4	80	-13	17	13	17	31
		Bermaringen	650	nicht beobachtet																																					
		Ulm	495	.	.	.	.	.	3.4	8.7	1.7	2.7	8.4	8.5	5.8	0.7	2.8	.	.	0.1	.	.	1.6	.	.	.	0.8	.	0.2	0.5	1.5	.	.	1.1	48.5	103	+ 2	16	11	16	25
	D.	Weißenhorn	500	0.0	.	.	.	.	0.1	4.8	0.0	0.7	4.8	7.5	3.1	0.9	4.8	.	.	.	.	.	0.8	.	.	0.0	0.1	0.1	.	.	1.2	.	.	0.7	29.6	69	-13	13	6	13	29
	Günz	Obergünzburg	738	1.7	.	.	.	.	5.5	8.8	3.8	5.0	5.3	14.5	8.0	3.2	2.9	.	0.1	0.1	.	.	.	.	0.1	1.5	0.5	0.4	0.2	.	1.9	0.0	0.5	1.4	65.4	87	-10	20	13	20	31
		Ottobeuren	660	0.2	.	.	.	.	3.7	8.2	1.6	2.4	4.6	8.9	7.3	4.8	3.4	.	0.0	.	.	.	0.4	.	0.0	0.0	0.4	0.2	0.0	0.0	0.4	0.1	0.2	0.3	47.1	80	-12	17	9	17	31
		Arlesried	650	0.2	.	.	.	.	0.6	2.3	0.8	1.7	3.8	4.4	4.1	6.1	3.1	.	.	.	.	.	1.2	.	0.4	0.2	0.5	0.3	0.0	.	1.3	0.0	.	1.2	32.2	60	-22	17	10	17	31
		Leipheim	475	.	.	.	.	0.1	1.0	5.8	0.5	2.4	5.5	12.0	3.2	0.5	5.0	.	.	.	.	.	0.6	.	.	0.0	0.7	0.5	0.0	0.5	0.7	.	.	0.5	39.5	81	- 6	16	7	16	25
	Mindel	Mindelheim	607	0.1	.	.	.	.	0.1	2.8	0.1	0.7	5.6	7.2	3.7	2.6	2.3	.	.	.	.	.	0.5	.	0.1	0.1	.	0.1	0.1	.	0.3	.	.	0.5	26.9	54	-23	17	6	17	31
		Röfingen	474	.	.	.	.	.	1.4	2.8	0.3	3.5	3.0	11.0	2.5	2.0	1.0	.	.	.	.	.	0.1	.	.	0.1	0.0	0.4	.	0.2	1.3	.	.	3.0	32.6	65	-17	15	10	15	24
		Krumbach	514	0.1	.	.	.	.	0.5	6.6	0.1	0.1	5.8	7.6	4.3	4.5	2.6	.	.	.	0.0	.	1.2	.	.	4.5	0.1	0.4	.	.	2.1	.	.	2.3	42.8	78	-12	15	9	15	20
	Brenz	Heidenheim	494	0.0	.	.	.	.	2.8	6.5	3.3	8.4	13.0	14.4	9.6	7.1	0.0	.	.	.	.	.	1.4	.	0.0	2.1	0.5	.	.	.	2.1	0.4	1.5	3.3	76.4	110	+11	15	13	15	31
		Ettlenschieß	656	.	.	.	.	.	2.7	3.0	2.5	5.6	8.9	8.6	7.8	5.9	.	.	.	.	.	.	0.5	.	.	.	1.6	.	.	.	4.0	.	1.1	2.3	54.5	91	- 6	13	12	13	31
		Gundelfingen	440	.	.	.	.	0.0	1.8	0.0	1.8	6.1	6.4	10.1	4.7	1.0	0.5	.	.	.	.	.	0.0	0.0	.	0.3	0.3	0.0	0.0	0.1	0.4	0.0	0.0	0.4	33.9	72	-13	13	7	13	24
	Donau	Eglingen	549	0.5	.	.	.	.	0.5	7.2	2.8	3.7	6.2	10.1	9.4	3.9	1.2	.	.	.	.	.	0.9	.	.	.	1.3	0.2	.	.	1.8	0.2	0.3	1.8	52.0	102	+ 1	17	11	16	31
		Blindheim (Bhf.)	416	.	.	.	.	.	0.5	2.3	2.3	2.4	6.1	6.5	5.6	0.6	0.5	.	.	.	.	.	0.4	.	0.0	.	.	.	.	.	1.5	.	.	0.5	29.2	69	-13	12	7	11	23
		Stillnau	496	.	.	.	.	.	0.4	4.5	1.7	0.7	4.7	5.5	2.3	1.8	0.0	.	.	.	.	.	0.3	0.0	.	.	.	.	.	0.4	0.9	0.0	.	0.8	24.0	53	-21	12	6	11	25
	Wörnitz	Wörnitz	488	0.8	.	.	.	.	5.0	8.4	4.8	4.5	8.5	10.8	2.3	1.7	0.3	0.5	.	.	.	.	0.4	.	.	0.0	0.1	0.0	0.1	1.3	2.4	.	1.6	9.5	63.0	102	+ 1	18	12	18	31
		Dinkelsbühl	440	.	.	.	.	0.2	1.1	7.8	3.9	2.9	8.0	8.7	2.7	2.4	0.3	1.1	.	.	.	.	0.1	.	.	.	0.2	.	0.2	1.3	2.1	.	1.4	6.2	50.6	78	-14	18	13	18	30
		Öttingen	420	0.0	.	.	.	.	1.1	5.2	2.6	3.3	4.5	8.3	1.0	0.9	0.6	0.7	.	.	.	.	0.3	.	.	.	0.3	0.0	0.3	0.1	3.8	0.0	0.0	3.2	36.2	64	- 7	16	9	16	25
		Bopfingen	470	1.2	.	.	.	.	3.8	8.5	11.9	6.3	3.8	2.3	2.1	13.6	3.1	1.3	.	.	.	.	2.1	1.3	.	.	0.3	0.8	2.1	1.8	0.8	.	0.3	6.5	73.9	107	+ 5	20	16	20	26
		Möttingen	413	0.1	.	.	.	.	0.1	0.3	2.4	3.1	1.1	6.5	2.8	0.8	0.3	.	.	.	.	.	0.0	.	.	.	.	.	0.0	0.3	1.2	0.3	.	1.1	20.4	52	-18	14	7	13	23
		Donauwörth	415	0.0	.	.	.	.	0.7	4.3	2.4	2.1	5.1	6.9	1.4	2.0	0.6	0.1	0.0	.	.	.	0.5	.	.	.	0.0	0.0	0.0	0.1	1.8	0.0	.	1.0	29.0	67	-14	14	9	20	25
	Donau	Ziemetshausen	501	.	.	.	.	.	.	2.9	0.3	1.0	5.4	8.1	3.4	3.2	2.1	.	.	.	.	.	0.8	.	.	0.2	.	0.3	.	.	1.0	.	.	0.7	29.4	50	-30	13	8	13	31
		Bliensbach	437		.	•	.	.	1.2	1.5	0.5	2.8	6.2	8.9	4.6	1.3	1.2	.	.	.	.	.	0.1	.	.	0.1	0.0	.	.	0.1	2.9	.	.	1.0	32.4	74	-12	14	10	15	31
		Kreppen	460	.	.	.	.	.	0.4	3.4	1.4	5.8	7.3	12.2	3.1	4.8	1.2	.	.	.	.	.	1.4	.	.	.	.	.	.	0.6	1.3	0.9	0.4	2.4	46.6	89	- 6	15	11	15	25

Flußgebiet		Ort	Seehöhe m	1	2	3	4	5	6	7	8	9	10	11	12	13	14	15	16	17	18	19	20	21	22	23	24	25	26	27	28	29	30	31	Monatssumme mm	Monatssumme % d. Norm.	Abweichung v. d. Norm.	Zahl der Tage mit Niederschl. ≥0.1	Niederschl. ≥1.0	☀ ≥0.1	☒
Lech	Quelle bis Wertach	Zürs	1720	.	.	.	.	.	15,9	27,2	19,8	18,0	10,2	23,4	23,3	8,6	.	.	.	.	.	.	.	.	.	.	.	.	.	.	0,4	.	.	12,3	159,1	122	+29	10	9	10	31
		Lech	1454	.	.	.	.	.	9,5	20,2	19,3	13,8	11,5	19,6	23,7	14,2	2,1	.	.	.	.	.	.	.	.	.	.	.	.	.	.	.	.	.	10,0	143,9	113	+17	10	10	10	31
		Holzgau	1090	.	.	.	.	.	4,0	23,8	13,5	10,1	10,4	25,2	26,1	15,7	3,7	.	.	.	.	.	.	.	.	.	.	.	.	.	.	.	.	.	5,9	138,4	140	+39	10	10	9	31
		Gramais	1318	.	.	.	.	.	3,7	11,6	23,0	8,7	8,6	7,8	21,9	14,8	.	.	.	.	.	.	.	.	.	.	.	.	.	.	2,0	.	.	3,1	105,2	97	- 4	10	10	10	31
		Hinterhornbach	1101	Beobachtungen fehlen																																				
		Namlos	1263	0,2	.	.	.	.	6,5	21,5	13,6	8,0	19,0	6,2	29,6	19,0	5,4	.	.	.	.	.	.	.	.	.	.	.	.	.	.	.	.	.	7,5	136,5	124	+27	11	10	9	31
		Forchach	905	1,0	.	.	.	.	7,7	20,0	14,2	8,2	7,9	15,2	30,7	14,4	1,2	.	.	.	.	.	.	.	.	.	.	.	.	.	.	1,2	.	.	6,4	128,1	121	+62	12	12	11	31
		Höfen	869	.	.	.	.	.	5,4	29,2	20,7	10,4	9,8	16,2	28,2	19,6	7,9	.	.	.	.	.	.	.	.	.	.	.	.	.	.	.	.	7,8	13,8	169,0	137	+46	11	11	9	31
		Berwang	1336	.	.	.	.	.	43,0	16,0	26,0	12,0	25,0	20,0	23,0	.	.	.	.	.	.	.	.	.	.	.	.	3,0	.	.	.	.	.	.	8,0	176,0	157	+54	9	9	9	31
		Plansee	976	0,0	.	.	.	.	8,5	35,0	17,0	11,9	11,3	18,8	28,4	36,0	5,2	.	.	.	.	.	.	.	.	.	.	.	.	.	.	2,7	0,2	.	7,0	182,0	161	+69	12	11	11	31
		Tannheim	1094	.	.	.	.	.	2,0	34,0	18,2	13,2	10,0	18,5	27,6	19,0	12,0	.	.	.	.	.	.	.	.	.	.	.	.	.	.	.	.	.	7,9	162,4	120	+27	10	10	10	31
		Reutte	900	1,7	.	.	.	.	4,0	30,2	17,8	9,2	8,4	14,7	33,7	27,2	14,6	.	.	.	.	.	.	.	.	.	.	.	0,4	.	.	0,4	.	.	4,0	166,3	138	+50	13	11	12	31
		Fallmühle	928	.	.	.	.	.	13,0	28,0	20,0	19,0	11,0	12,0	15,0	17,5	4,0	.	.	.	.	.	.	.	.	.	.	.	.	2,0	.	.	.	.	9,0	150,5	124	+30	11	11	10	31
		Horn	796	1,5	0,1	.	.	.	4,0	24,0	14,0	7,0	4,0	7,0	25,0	11,1	11,4	0,0	0,0	.	.	.	.	.	0,0	0,7	0,3	2,7	0,1	.	0,5	0,1	0,0	0,2	113,7	158	+42	18	11	21	31
		Neuschwanstein	965	1,6	.	.	.	.	4,3	24,2	14,3	6,1	2,6	13,0	24,5	23,2	0,6	.	.	.	.	.	.	.	.	.	.	.	2,1	.	.	0,3	.	.	.	116,8	164	+46	12	10	12	31
		Buching	810	1,9	.	.	.	.	1,8	13,4	5,3	4,6	1,8	4,1	13,5	12,2	8,5	.	.	.	.	.	.	.	.	.	0,6	.	.	.	.	1,2	.	.	0,1	69,0	111	+ 7	13	11	12	31
		Lechbruck	730	1,8	.	.	.	.	8,7	13,1	4,2	3,7	4,8	11,9	9,4	8,8	4,8	.	.	.	.	.	.	.	0,0	0,0	0,3	0,2	0,3	0,0	.	1,3	.	0,0	0,8	74,1	116	+10	15	11	19	31
		Herzogsägmühle	704	2,0	.	.	.	.	3,1	6,6	6,2	1,2	3,9	9,4	5,0	6,3	5,4	.	.	0,1	.	.	.	.	.	0,0	0,5	0,3	0,8	0,5	.	0,8	0,0	.	0,7	52,8			17	10	18	31
		Denklingen	700	3,3	.	.	.	.	2,3	11,5	1,6	4,6	5,4	7,4	2,4	6,8	2,0	.	.	.	.	.	.	0,4	.	.	1,1	0,3	.	.	.	2,3	.	.	1,1	53,5	85	- 9	15	13	14	31
		Landsberg a. L.	630	0,3	0,0	.	.	.	0,7	3,3	0,4	0,9	7,1	7,1	6,5	3,3	2,1	0,0	0,0	.	0,0	.	1,6	.	0,0	0,1	0,1	1,3	0,0	.	2,0	.	.	0,2	36,8	60	-36	16	9	21	31
		Lager Lechfeld	550	0,5	.	.	.	.	0,0	5,0	0,7	0,5	6,5	8,8	5,5	7,3	4,1	.	.	.	.	.	.	1,6	.	.	0,0	0,5	0,2	1,1	0,0	0,7	0,0	.	0,2	43,2	96	- 3	15	8	19	25
		Issing	720	2,0	0,0	.	.	.	1,3	4,2	0,4	1,6	5,0	4,7	3,5	4,0	0,5	0,1	0,0	.	.	.	0,6	0,0	0,1	0,6	0,5	0,6	0,1	.	1,7	.	0,0	0,4	31,9	48	-35	14	10	15	31
		Augsburg-St. Stefan	490	.	.	.	.	.	0,5	3,8	0,9	3,9	7,0	13,7	5,9	4,0	.	.	.	.	.	.	1,3	.	.	.	.	0,3	.	.	1,1	.	.	2,2	44,6	85	- 9	12	9	12	26
	Wertach	Wertach	915	2,1	.	.	.	.	0,4	11,3	4,4	4,5	4,1	7,6	13,7	10,0	3,4	.	.	.	.	.	.	.	.	.	1,3	.	.	.	.	1,0	.	.	0,4	64,2	58	-47	13	11	11	31
		Nesselwang	868	2,6	.	.	.	.	0,9	16,0	14,0	11,2	9,0	16,3	21,4	12,3	6,3	.	.	.	.	.	.	.	.	0,0	0,5	0,0	0,2	0,0	.	1,4	.	.	4,8	116,9	127	+25	14	11	17	31
		Mittersulzberg	909	2,3	.	.	.	.	5,8	23,3	5,8	7,2	4,5	12,2	26,3	13,5	6,6	.	.	.	.	.	.	.	.	.	1,7	.	.	.	.	1,8	.	.	0,5	111,5	153	+39	13	12	12	31
		Unterthingau	772	1,0	.	.	.	.	7,9	20,4	5,4	5,8	6,2	15,8	13,1	1,8	1,5	.	.	.	.	.	.	.	.	0,1	1,1	0,6	0,8	0,0	.	0,9	.	0,3	1,0	83,7	102	+ 2	17	12	17	31
		Kaufbeuren	700	0,6	.	.	.	.	5,1	11,8	4,3	2,4	5,8	14,3	4,8	5,9	2,7	.	.	0,0	.	0,0	0,0	0,0	0,0	0,2	0,3	0,3	0,0	.	1,1	0,0	.	0,9	60,5	90	- 6	15	10	21	31
		Ingenried	660	.	.	.	.	.	2,1	5,3	0,7	1,2	3,4	7,1	1,5	5,6	2,7	.	.	.	.	.	.	0,0	.	.	0,5	.	0,5	.	.	0,3	.	.	.	30,9	53	-27	12	8	13	31
		Türkheim	599	0,7	.	.	.	.	0,9	6,7	0,4	2,3	7,8	8,5	5,8	5,2	6,8	.	.	0,0	.	.	0,7	0,0	3,2	0,5	1,3	1,1	4,5	.	0,1	.	0,0	1,5	58,0	105	+ 3	18	12	19	31
		Auerberg	1055	.	.	.	.	.	9,3	2,8	3,7	3,9	10,2	10,3	9,8	4,5	1,2	.	.	.	.	.	.	.	6,3	9,0	.	.	.	.	.	.	.	6,2	77,2	112	+ 8	12	12	12	31
		Krottenhill	885	2,6	.	.	.	.	7,8	17,3	2,5	3,2	.	12,2	9,1	10,9	4,5	.	.	.	.	.	.	.	.	2,9	1,9	.	.	.	3,4	.	.	0,8	79,1	110	+ 7	13	12	13	31
		Hiltenfingen	558	0,0	.	.	.	.	0,3	3,1	0,0	0,4	3,9	6,4	2,0	3,9	4,6	.	.	.	.	.	1,1	.	.	0,0	0,3	0,1	0,0	.	0,3	.	.	0,3	26,7	56	-21	13	7	15	31
		Holzhausen	610	.	.	.	.	.	1,2	4,4	0,2	1,4	6,1	6,6	5,8	4,0	5,2	.	.	.	.	.	1,3	.	0,1	.	0,2	0,3	.	.	0,4	.	.	1,0	38,2	64	-22	15	10	15	25
	L.	Rain a. L.	402	.	.	.	.	.	0,6	2,2	0,9	1,7	4,0	6,1	0,4	0,4	1,2	.	.	.	.	.	.	.	.	.	.	.	.	.	2,0	.	.	5,0	24,5			11	7	8	26
Lech bis Naab	Lech bis Paar	Neuburg a. D.	388	0,0	.	.	.	.	0,2	4,3	2,0	4,5	6,3	9,0	0,5	0,5	0,0	0,0	.	0,0	0,0	.	0,0	.	.	0,0	0,0	0,0	0,0	0,0	1,4	0,0	0,0	2,8	31,5	64	-17	10	7	23	7
		Ammerfeld	544	.	.	.	.	.	.	3,2	5,0	4,0	3,5	10,0	0,5	1,0	.	.	.	.	.	.	.	.	.	.	.	.	.	.	5,6	.	.	4,2	37,0	86	- 6	9	8	9	25
		Ingolstadt	371	.	.	.	.	.	0,9	5,6	1,1	5,5	6,0	9,6	.	1,0	.	.	.	.	.	.	.	.	.	.	.	.	.	.	4,0	.	.	3,5	37,2	78	-11	9	8	9	24
	Paar	Freienried	527	.	.	.	.	.	.	2,5	0,4	1,1	4,8	13,5	1,1	2,9	1,2	.	.	.	.	.	0,6	.	.	0,0	0,0	0,1	.	0,0	1,0	.	.	0,9	30,1			12	8	14	23
		Pörnbach	400	.	.	.	.	.	0,6	3,2	0,8	3,7	4,7	11,8	0,1	1,1	.	.	.	.	.	.	.	.	.	.	.	0,1	.	.	1,7	.	.	1,0	28,8	63	-17	11	7	11	24
		Ludwigsmoos	380	.	.	.	.	.	1,7	3,5	.	7,0	6,5	9,5	0,8	0,7	0,8	.	.	.	.	.	.	.	.	.	.	.	.	.	2,2	.	.	1,8	34,5	72	-13	10	7	10	26
	Ilm	Scheyern	481	.	.	.	.	.	1,2	2,0	1,4	6,4	6,2	13,3	3,1	3,0	0,6	.	.	.	.	.	0,3	.	.	.	.	.	.	.	3,5	.	.	2,0	43,0	80	-11	12	10	12	25
		Geisenfeld	384	.	.	.	.	.	1,5	1,8	2,8	5,1	6,2	13,0	0,2	1,1	0,3	.	.	.	.	.	.	.	.	.	.	.	0,0	.	4,6	.	.	3,6	40,2	86	-46	11	9	11	22
	D.	Neustadt a. D.	350	.	.	.	.	.	1,2	3,4	0,8	5,8	7,2	5,4	0,5	0,1	.	.	.	.	.	.	.	.	.	.	.	.	.	.	7,4	.	0,5	3,9	36,2	74	-13	11	7	10	7
	D.	Altmühl	Elbersroth	450	0,3	.	.	.	1,6	5,9	3,0	4,4	5,0	5,7	2,3	0,7	0,5	2,4	.	.	.	.	0,6	.	.	.	.	0,7	.	0,4	0,5	1,5	.	1,6	1,7	38,8	66	-20	18	11	18	26
		Burk	470	0,2	.	.	.	.	4,4	5,4	4,3	4,9	8,2	8,4	1,1	0,7	0,7	2,1	.	.	.	.	0,2	.	.	.	.	0,0	.	0,7	1,8	3,2	.	1,7	8,3	56,3	117	+ 8	17	12	18	26
		Gunzenhausen	420	0,5	.	.	.	.	1,9	3,1	2,2	3,2	3,8	8,2	1,2	0,9	0,3	0,9	.	.	.	.	3,3	.	.	.	.	0,4	0,0	0,4	.	2,7	.	0,2	3,5	36,7	83	- 7	17	10	18	31

Flußgebiet		Ort	Seehöhe m	1	2	3	4	5	6	7	8	9	10	11	12	13	14	15	16	17	18	19	20	21	22	23	24	25	26	27	28	29	30	31	Monatssumme mm	% d. Norm.	Abweichung v. d. Norm.	Zahl der Tage mit Niederschl. ≥0.1	≥1.0	≥10.0	Schnee ≥0.1	Gewitter
Lech bis Naab	Altmühl	Rehlingen	457	.	.	.	.	.	1.3	3.5	4.2	3.5	3.7	0.7	1.5	3.2	1.4	3.2	.	.	.	.	1.2	.	.	.	0.7	.	0.5	.	8.2	0.2	.	3.5	40.5	71	-16	15	11	15	26	
		Eichstätt	388	0.1	.	.	.	.	1.5	5.7	1.6	4.1	7.1	10.9	0.2	0.7	0.2	0.0	.	0.0	.	.	0.0	.	.	.	0.0	0.0	0.0	0.0	2.1	0.0	0.1	4.9	39.2	74	-14	13	8	13	25	
		Denkendorf	483	.	.	.	.	.	.	6.5	2.5	6.8	5.0	8.7	0.0	2.6	.	.	.	.	.	.	.	.	.	.	.	.	.	.	2.8	.	.	3.0	37.9	79	-10	8	8	8	25	
		Thalmässing	410	0.3	.	.	.	.	2.4	4.4	2.4	4.5	4.6	12.5	1.5	2.4	0.6	0.1	.	.	.	.	.	.	.	.	.	0.0	0.1	0.1	1.8	2.3	.	0.3	9.5	49.8	106	+ 2	17	11	17	24	
		Mühlhausen	400	.	.	.	0.5	.	1.8	2.2	1.9	2.2	2.6	3.4	4.6	2.6	1.8	0.6	.	.	.	.	.	.	.	.	.	.	.	1.2	.	4.6	0.8	0.0	3.8	34.6	72	-13	15	12	15	21	
		Daßwang	521	.	.	.	.	.	3.5	3.1	2.3	3.7	5.6	10.5	1.2	0.5	.	.	.	.	.	.	.	.	.	.	.	.	.	3.2	0.2	3.4	.	2.5	10.4	50.1	96	- 2	13	11	13	26	
		Dietfurt a. A.	364	0.4	.	.	.	.	1.9	6.2	3.7	8.7	5.1	8.6	0.9	0.8	0.1	0.3	.	.	.	.	.	.	.	.	.	0.0	.	0.2	.	3.7	0.2	0.5	5.5	46.8	104	+ 2	13	11	13	26	
	Altmühl bis Naab	Kehlheim	350	.	.	.	.	.	3.0	8.5	2.8	8.6	7.5	13.6	1.6	0.9	0.0	.	.	.	.	.	.	.	.	.	.	0.0	.	0.0	.	5.1	0.1	0.7	8.9	61.3	133	+15	12	9	12	26	
		Velburg	510	1.9	.	.	.	1.4	5.3	8.0	4.0	12.1	6.6	11.5	8.2	1.4	.	.	.	.	.	.	.	.	.	0.0	0.1	0.7	0.6	0.4	3.3	0.3	0.7	9.2	16.2	91.9	144	+28	19	13	19	20	
		Painten	498	0.2	.	.	.	.	2.2	10.0	4.2	10.1	5.0	11.8	2.8	0.7	0.1	.	.	.	.	.	.	.	.	.	.	0.1	.	0.1	.	3.5	0.2	.	10.2	61.2	111	+ 6	15	9	15	25	
Naab	Waldnaab	Bärnau	600	.	.	.	0.1	0.4	9.1	18.5	7.6	4.9	1.5	10.9	10.1	.	.	.	0.5	.	.	.	.	0.6	0.8	0.5	1.0	0.0	0.7	3.0	2.0	3.5	15.0	11.0	101.7	135	+27	20	13	20	28	
		Tirschenreuth	500	.	.	.	.	.	10.0	16.4	9.6	6.0	6.2	9.8	8.9	0.8	0.5	.	0.0	.	.	.	.	0.0	0.0	0.4	0.0	0.0	0.0	0.3	1.3	2.4	8.7	18.3	93.6	170	+39	15	11	15	26	
		Brandt i. Opf.	576	.	.	.	.	0.8	6.5	12.0	13.6	5.0	5.0	10.0	9.5	0.5	.	.	.	.	.	.	.	1.4	.	.	.	1.3	0.2	.	1.5	0.5	.	13.5	30.5	111.8	103	+ 4	16	12	16	27	
		Steinwald-Waldhaus	822	.	.	.	.	.	13.0	11.3	10.7	3.8	6.0	23.7	7.5	1.1	.	.	.	.	.	.	.	.	.	.	.	1.9	.	.	.	2.9	.	15.5	25.4	121.8			12	12	12	31	
		Erbendorf	510	0.0	.	.	.	0.8	1.9	12.7	8.2	4.4	3.3	8.0	11.2	.	0.5	.	.	.	.	.	.	0.0	.	.	0.0	0.5	0.0	0.0	1.2	0.6	0.0	15.4	27.8	96.5	119	+16	14	10	14	27	
		Flossenbürg	620	.	.	.	0.4	0.2	7.4	17.1	5.0	8.3	4.5	8.5	10.8	1.0	0.0	.	.	.	.	.	.	0.6	0.2	.	0.1	0.2	0.3	.	0.1	1.6	3.0	9.0	15.3	102.8			20	12	19	28	
		Weiden	398	.	.	.	.	0.1	4.2	4.9	2.3	3.5	0.1	5.2	9.2	.	.	.	.	.	.	.	.	.	.	.	.	.	0.2	0.2	0.3	0.2	.	9.5	20.0	59.9	105	+ 3	14	8	14	26	
	Heidenaab	Kemnath	456	.	.	.	.	0.4	6.5	6.8	3.5	3.3	3.6	8.4	9.3	0.3	0.2	.	.	.	.	.	.	0.1	.	.	.	0.2	0.0	.	2.3	0.4	0.1	6.1	14.8	66.3	103	+ 2	17	10	17	27	
		Pressath	425	0.2	.	.	.	0.0	7.3	7.4	2.7	0.9	9.4	7.3	10.2	0.0	.	.	.	.	.	.	.	.	.	.	.	1.9	0.0	0.0	1.6	0.8	.	3.3	17.2	70.2	125	+14	13	10	12	26	
		Heinersreuth	515	.	.	.	.	.	5.9	10.2	2.8	4.2	6.2	9.5	2.7	.	1.2	.	.	.	.	.	.	.	.	.	.	.	.	.	2.0	.	1.1	3.5	7.2	56.5	94	- 2	12	12	12	31	
		Weiherhammer	390	.	.	.	0.1	0.1	4.5	10.6	1.9	3.5	3.0	4.5	3.0	0.1	.	0.3	.	.	.	.	.	.	.	.	.	0.1	0.1	0.2	.	1.7	.	3.2	16.9	63.8	112	+ 7	17	10	17	26	
	Pfreimd	Oberfahrenberg	802	.	.	.	.	1.1	2.4	6.4	4.3	2.2	3.2	2.6	6.2	4.3	.	.	.	.	.	.	.	0.0	.	.	.	0.0	.	0.0	0.0	.	.	4.2	5.5	42.4	62	-26	11	11	11	31	
		Dammelsdorf	440	.	.	.	.	.	2.4	5.4	1.7	4.3	1.6	3.2	6.1	0.3	.	.	.	.	.	.	.	.	.	.	.	.	.	.	.	0.9	.	2.4	7.5	35.8			11	9	11	26	
		Neudorf b. Pfraumbg. *	623	.	.	.	.	0.2	2.7	2.9	6.4	1.9	1.6	5.2	2.3	.	0.2	.	.	.	.	.	.	.	.	.	.	0.7	.	.	0.7	0.9	5.8	2.9	7.8	42.2			15	10	15	27	
		Lohma	500	.	.	0.0	.	0.6	6.1	10.8	4.3	3.9	4.4	4.9	9.9	0.5	.	.	.	.	.	.	.	.	.	.	.	.	0.4	0.7	0.0	1.4	0.5	4.9	25.0	78.3			15	10	15	27	
	Schwarzach	Waldmünchen	510	.	.	.	.	.	5.1	11.7	3.0	5.4	3.1	8.3	12.6	1.7	.	.	.	.	.	.	.	.	.	.	1.2	2.5	.	0.8	.	1.0	.	10.1	22.3	88.8	143	+27	14	13	14	26	
		Grafenkirchen	510	.	.	.	.	.	2.9	5.5	3.2	8.4	3.8	13.3	14.0	1.0	0.0	0.0	.	.	.	.	.	.	.	.	.	0.8	.	0.2	.	1.6	0.4	5.6	20.6	81.3	115	+10	14	11	14	26	
		Schönsee	655	.	.	.	.	0.2	8.2	14.6	7.1	6.2	5.8	9.0	10.2	0.3	0.1	.	.	.	.	.	.	.	.	0.6	0.2	4.3	2.4	0.6	0.9	0.3	0.5	13.2	16.4	101.1	139	+28	20	11	20	27	
		Dieterskirchen	500	.	.	.	.	.	15.0	7.3	1.8	6.4	5.0	7.7	7.5	.	0.2	.	.	.	.	.	.	.	.	.	.	.	.	.	.	5.1	.	1.5	12.5	70.0	101	+ 1	11	10	11	26	
	N.	Schwarzenfeld	363	.	.	.	.	.	5.1	4.1	1.1	0.0	3.4	4.7	5.1	4.2	.	.	.	.	.	.	.	.	.	.	.	.	3.1	.	.	1.9	4.1	1.8	6.8	45.4	92	- 2	12	12	12	26	
	Vils	Großschönbrunn	450	.	.	0.0	0.1	0.2	6.2	7.6	2.7	3.9	4.9	4.6	5.4	0.1	0.0	.	.	.	.	.	.	.	.	.	.	0.6	1.1	0.0	1.7	4.6	0.2	10.7	18.0	72.6	117	+11	17	12	17	26	
		Edelsfeld	521	.	.	0.0	.	0.0	5.3	12.1	10.0	6.0	5.4	8.2	0.0	.	.	.	.	.	.	.	.	.	.	.	1.3	.	0.0	.	3.5	.	13.0	31.8	96.6	158	+36	10	10	9	26	
		Amberg (Maria-Hilf-Berg)	519	.	.	0.0	.	0.8	5.3	11.6	2.6	2.5	4.7	5.4	3.8	1.3	.	.	.	0.0	.	.	.	0.3	.	.	.	0.8	0.1	0.2	1.6	4.8	0.1	4.7	14.7	65.3	136	+17	18	12	18	26	
		Ursensollen	540	.	.	0.0	.	.	3.5	5.4	1.7	2.0	3.6	5.0	2.2	0.4	.	0.0	.	.	.	.	.	.	.	.	.	0.0	0.1	0.2	0.5	1.6	.	2.5	7.6	36.3			14	10	14	27	
		Schmidmühlen	355	.	.	.	.	.	6.9	3.5	2.1	10.2	6.8	4.3	1.2	0.0	.	.	.	.	.	.	.	.	.	.	.	0.1	0.0	0.0	.	5.6	5.5	4.0	13.2	63.1	129	+14	12	11	10	24	
Regen	Schwarzer Regen	Eisenstein	794	0.1	.	.	.	.	6.7	10.6	6.3	13.0	5.6	18.6	13.9	6.1	0.1	0.6	.	.	.	.	.	.	.	0.8	1.0	.	0.4	.	1.4	0.5	3.6	19.1	108.4	93	- 8	18	12	18	29	
		Schachtenbach	900	Beobachtungen fehlen																																					
		Zwiesler Waldhaus	700	0.2	.	.	.	.	10.8	15.0	10.6	17.2	9.8	30.3	17.2	5.0	0.3	0.5	.	.	.	.	.	.	.	.	.	.	.	.	.	2.5	.	12.1	38.9	170.4	165	+67	14	11	14	31	
		Zwiesel	590	.	.	.	.	.	7.2	6.8	4.3	12.0	10.0	15.7	6.4	2.1	0.8	.	.	.	.	.	.	.	.	.	.	.	.	.	2.2	.	1.9	1.1	8.8	22.0	101.3	102	+ 2	14	13	14	31	
		Buchenau	750	.	.	.	.	.	7.4	14.0	6.8	11.4	15.7	14.3	11.3	4.0	.	.	.	.	.	.	.	.	.	.	.	.	.	.	.	10.1	14.1	16.8	15.3	132.2			13	11	12	31	
		Regen	522	.	.	.	.	.	7.3	10.6	12.2	7.2	4.8	12.4	8.0	5.0	.	.	.	.	.	.	.	.	.	.	.	.	.	0.8	.	.	.	0.8	9.5	88.6	118	+14	9	7	9	31	
		Bodenmais	680	.	.	.	.	.	4.1	6.9	3.8	13.0	8.4	19.2	11.8	6.0	.	.	.	.	.	.	.	.	.	.	.	0.2	0.2	0.2	.	1.5	3.8	6.5	27.0	112.6	114	+ 5	15	12	15	26	
		Gotteszell	568	.	.	.	.	.	5.6	3.2	4.1	9.4	4.9	15.2	5.6	1.7	.	.	.	.	.	.	.	.	.	.	.	.	.	.	.	1.1	0.4	5.1	13.2	69.5	77	-10	12	11	12	26	
		Ödwies	1029	Beobachtungen fehlen																																					
		Oberried	580	0.0	.	.	.	0.0	3.0	9.6	4.4	14.4	7.1	17.4	11.1	6.2	0.0	0.0	.	.	.	.	.	.	.	0.0	0.2	0.0	0.0	.	1.6	2.4	6.5	29.6	113.5	121	+20	13	12	19	26	
		Viechtach	432	.	.	.	.	.	3.4	10.6	2.5	5.9	3.4	15.3	6.2	2.1	.	.	.	.	.	.	.	.	.	.	.	.	.	.	.	2.4	0.6	2.3	23.9	78.6	123	+15	12	11	12	26	
		Höllenstein	400	.	.	.	.	.	1.7	6.4	0.6	8.6	4.3	13.8	5.9	2.6	.	.	.	.	.	.	.	.	.	.	.	0.3	.	0.2	.	2.0	.	2.0	14.1	62.5	114	+ 8	13	10	13	26	

* St. Katharina 623

R. f. W. Deutsch. Meteorol. Jahrb. 1940. III.

Flußgebiet		Ort	Seehöhe m	1	2	3	4	5	6	7	8	9	10	11	12	13	14	15	16	17	18	19	20	21	22	23	24	25	26	27	28	29	30	31	Monatssumme mm	Monatssumme % d. Norm.	Abweichung v. d. Norm.	Zahl der Tage mit Niederschl. ≥0,1	Zahl der Tage mit Niederschl. ≥1,0	Zahl der Tage mit ☀ ≥0,1	Zahl der Tage mit ☒
Regen	Schwarzer Regen bis Mündung	Kleiner Arbersee	920	.	.	.	.	3,4	6,1	8,2	7,1	22,3	10,0	31,2	15,2	7,5	0,9	2,1	.	.	.	.	.	.	1,5	1,0	0,1	0,2	1,0	0,1	.	0,1	0,1	7,8	28,2	154,1	109	+13	21	14	21	31
		Osserschutzhaus	1285	.	.	.	2,3	4,3	3,1	2,7	5,7	3,2	10,2	9,6	13,2	3,7	.	.	.	.	.	.	.	.	.	2,1	2,7	.	.	.	.	7,5	7,1	5,3	6,2	88,9			16	16	16	31
		Lam	575	.	.	.	.	.	4,3	4,8	3,7	7,6	3,1	8,9	10,0	7,4	1,0	0,6	.	.	.	.	.	.	.	.	.	2,3	0,9	1,0	0,0	1,3	0,0	4,4	22,4	83,7	118	+13	16	14	18	26
		Hohenbogen	903	unvollständig beobachtet																																						
		Kötzting	408	0,1	.	.	.	.	2,1	3,2	3,9	4,6	3,6	7,9	8,1	1,4	0,1	.	.	.	.	.	.	.	.	.	.	0,1	0,1	0,6	1,1	1,8	0,3	1,7	14,1	54,8	88	- 7	18	12	17	26
		Neumark	452	.	.	.	.	.	3,5	8,2	3,0	7,3	1,6	6,4	8,0	2,0	.	.	.	.	.	.	.	.	.	.	0,8	1,4	0,6	0,5	.	.	.	6,5	23,0	72,8	107	+ 5	14	11	14	26
		Furth i. W.	400	0,0	.	.	.	.	13,0	4,8	7,2	11,3	4,3	0,7	.	0,0	.	0,0	.	.	.	.	.	.	0,0	0,1	14,2	12,0	2,4	1,1	0,1	0,2	0,4	0,0	0,2	72,0	138	+20	15	9	20	26
		Cham	400	.	.	0,0	.	.	1,1	2,1	0,2	3,3	1,1	7,3	2,0	0,4	0,0	0,0	.	.	.	.	.	.	.	0,0	0,1	1,2	0,1	0,0	.	1,4	0,0	0,4	6,0	26,7	57	-20	14	9	20	26
		Roding	370	.	.	.	.	.	3,9	5,6	0,9	3,6	4,4	9,8	3,2	1,1	.	.	.	.	.	.	.	.	.	.	.	.	.	.	.	2,9	.	1,2	8,9	45,5	86	- 7	11	10	11	25
		Falkenstein i. O.	580	.	.	.	.	.	5,4	12,7	2,8	8,0	5,3	14,4	3,9	2,6	.	.	.	.	.	.	.	.	.	.	.	0,5	0,1	0,3	.	2,2	.	1,9	13,8	73,9	128	+16	14	11	14	26
		Bruck bei Nittenau	368	.	.	.	.	.	3,6	5,2	1,0	2,5	3,2	8,1	3,5	0,5	.	.	.	.	.	.	.	.	.	.	.	.	.	0,3	0,5	2,3	0,1	1,0	9,0	40,8	84	- 8	14	10	14	26
		Regenstauf	339	0,1	.	.	.	.	3,7	7,1	2,0	4,1	4,8	6,7	1,6	0,6	0,1	.	.	.	.	.	.	.	.	.	.	.	.	.	0,1	3,0	.	1,4	11,4	46,7	111	+ 5	14	10	13	26
Regen bis Isar	Donau	Regensburg	344	.	.	.	.	.	2,6	6,0	0,9	4,7	3,8	9,2	0,6	0,1	0,1	.	.	0,0	.	0,0	.	.	.	.	.	.	0,0	0,0	.	4,0	0,0	0,6	6,7	39,3	91	- 4	12	7	15	18
		Wörth a. D.	340	.	.	.	.	.	8,5	5,1	4,5	6,1	6,9	16,5	2,8	.	.	.	.	.	.	.	.	.	.	.	.	.	.	.	.	3,1	.	.	8,2	61,7	112	+ 7	9	9	9	26
		Ludmannsdorf	470	0,0	.	.	.	.	1,8	2,1	1,3	5,1	5,6	15,0	1,1	1,2	0,0	.	.	.	.	.	.	.	.	.	.	.	.	.	.	3,4	.	.	3,1	39,7	78	-11	10	10	11	26
		Eggmühl	365	.	.	.	.	.	3,3	2,0	0,5	2,6	3,7	12,1	0,1	0,1	.	.	.	.	.	.	.	.	.	.	.	.	.	.	.	3,8	.	.	6,9	35,1	76	-11	10	7	10	26
		Ergoldsbach	417	0,1	.	.	.	.	3,5	5,5	1,2	9,5	4,5	17,5	0,7	0,8	0,2	.	.	.	.	.	.	.	.	.	.	.	.	.	.	2,7	0,0	0,0	9,5	55,7	117	+ 7	12	8	13	26
		Straubing	329	0,0	.	.	.	.	2,1	3,1	1,5	3,1	3,1	12,5	1,0	0,8	.	.	.	.	.	.	.	.	.	.	.	.	0,0	.	0,0	1,2	0,1	.	5,9	34,4	57	-24	11	9	14	26
		Puchhausen	370	.	.	.	.	.	6,0	3,2	0,0	6,0	3,0	14,0	1,0	6,5	.	.	.	.	.	.	.	.	.	.	.	.	.	.	.	2,7	.	0,7	4,2	46,3			10	9	10	25
		Stallwang	351	.	.	.	.	.	3,1	2,0	0,9	1,0	0,5	1,0	1,9	0,0	.	.	.	.	.	.	.	.	.	.	.	.	.	.	.	0,7	.	1,9	9,0	22,0	35	-41	10	7	10	26
		Englmar	881	.	.	.	.	.	8,2	16,2	8,2	16,1	17,2	22,4	19,9	12,3	.	.	.	.	.	.	.	.	.	.	.	.	.	.	0,0	1,7	0,7	1,8	15,5	73,0			12	10	13	27
		Metten	315	.	.	.	.	.	4,2	8,1	0,8	0,6	7,0	26,4	2,8	1,6	.	.	.	.	.	.	.	.	.	.	.	.	.	.	.	1,1	2,7	2,0	21,1	87,4	107	+ 5	12	11	12	26
Isar	Quelle bis Loisach	Scharnitz	963	1,4	.	.	.	.	4,7	26,6	9,9	3,0	3,7	15,2	17,9	21,1	5,7	.	.	.	.	.	.	.	.	.	2,1	.	.	.	.	1,9	.	.	.	113,2	149	+36	12	12	10	31
		Seefeld	1176	.	.	.	.	.	10,8	19,2	7,0	5,5	9,8	13,4	20,8	15,2	4,5	.	.	.	.	.	.	.	.	.	.	.	.	.	.	1,0	.	.	15,0	122,2	159	+45	11	11	11	31
		Oberleutasch	1126	0,2	.	.	.	.	7,6	23,9	16,3	4,5	4,8	19,1	30,2	31,3	5,7	.	.	.	.	.	.	.	.	.	.	.	0,2	.	.	3,1	.	.	.	146,9	181	+66	12	10	10	31
		Mittenwald	918	.	.	.	.	.	4,9	12,0	5,1	1,8	2,0	7,5	27,5	23,9	5,9	.	.	.	.	.	.	.	.	.	0,1	.	0,6	.	.	1,1	.	.	3,6	96,2	128	+21	13	11	12	31
		Hinterriß	930	0,1	.	.	.	.	10,4	16,5	7,7	2,7	2,0	6,9	10,4	29,5	7,1	.	.	.	.	.	.	.	.	.	.	0,4	0,2	.	.	3,2	0,2	0,1	1,9	99,3	95	- 5	16	11	16	31
		Vereinsalpe	1406	0,8	.	.	.	.	4,7	13,6	6,5	3,2	2,8	5,1	25,6	15,4	8,2	.	.	.	.	.	.	.	.	.	1,3	0,4	1,0	.	.	1,4	.	.	1,3	91,3			15	13	12	31
		Vorderriß	783	0,3	.	.	.	.	8,7	14,2	10,2	2,6	4,7	10,4	12,0	24,7	6,5	.	.	.	.	.	.	.	.	.	.	.	.	.	.	3,8	0,1	0,4	2,3	100,9	107	+ 7	14	11	13	31
		Fall a. d. Isar	741	1,2	.	.	.	.	10,9	20,6	14,5	4,6	3,2	12,3	6,0	16,0	6,0	.	.	.	.	.	.	.	.	.	.	.	.	.	.	1,7	.	2,3	3,8	103,1	99	- 1	13	13	11	31
		Obernach	1000	0,5	0,3	.	0,2	.	8,2	17,2	13,8	6,2	1,3	9,2	12,0	20,5	8,6	0,2	.	0,3	0,4	0,4	.	0,2	.	0,5	0,3	0,6	0,2	0,3	3,0	.	.	2,8	107,2			24	11	16	31
		Herzogstandhaus	1575	Beobachtungen fehlen																																						
		Jachenau	791	.	.	.	.	.	14,3	19,1	8,9	8,4	4,5	3,9	19,9	34,4	18,7	.	.	.	.	.	.	.	.	.	.	.	.	.	.	4,7	.	.	0,0	136,8	152	+67	10	10	10	31
		Lenggries	682	1,0	.	.	.	.	9,3	16,0	7,5	4,6	5,0	8,5	5,6	16,9	4,9	.	.	.	.	.	.	.	.	0,0	0,3	.	0,6	.	.	4,2	0,2	.	7,2	91,8			15	12	15	31
		Marienstein	800	1,5	.	.	.	.	6,7	9,5	3,0	5,2	5,8	7,3	12,2	19,5	6,5	.	.	.	.	.	.	.	.	.	1,5	.	1,9	.	.	7,2	1,2	.	7,7	96,7	93	- 6	15	15	12	31
		Tölz, Bad	690	1,0	.	.	.	.	5,4	7,4	6,3	2,7	5,9	7,6	6,4	19,3	4,2	0,0	.	0,2	.	.	.	.	.	.	0,5	0,3	0,3	.	.	6,1	.	1,1	2,6	77,3	93	- 6	17	13	16	31
	Loisach	Ehrwald	993	Beobachtungen fehlen																																						
		Griesen	822	7,6	.	.	.	.	3,2	33,0	36,0	6,3	1,2	9,0	54,0	59,0	1,1	.	.	.	.	.	.	.	.	.	.	.	.	.	.	0,0	.	.	0,0	210,4	226	+117	10	10	9	29
		Grainau	760	0,5	.	.	.	.	5,0	16,8	7,1	2,5	3,4	6,7	19,8	27,5	6,3	.	.	.	.	.	.	.	.	.	0,2	.	0,1	.	.	0,4	.	.	3,5	99,8	121	+18	14	10	10	31
		Zugspitze	2962	1,6	.	.	.	.	18,7	8,9	13,4	9,9	10,9	14,2	20,4	16,5	5,5	.	.	.	.	.	.	.	.	.	.	0,0	.	.	.	8,0	0,1	0,7	10,9	139,7	100	+ 1	14	12	14	31
		Raintalerhof	964	.	.	.	.	.	7,3	17,3	7,2	4,5	4,2	3,3	15,0	26,7	4,2	.	.	.	.	.	.	.	.	0,0	0,0	.	.	.	.	0,9	.	.	2,0	94,6	98	- 3	11	10	11	31
		Partenkirchen	690	2,4	.	.	.	.	2,4	20,6	9,6	5,3	2,7	10,6	16,1	18,8	7,8	.	.	.	.	.	.	.	.	.	0,5	0,3	0,2	.	.	0,6	.	.	3,4	101,3	127	+21	15	11	15	31
		Oberau	655	0,3	.	.	.	.	5,9	17,4	9,1	5,3	2,1	9,1	10,6	19,3	9,0	.	.	.	.	.	.	.	.	0,1	0,3	.	0,4	.	.	1,2	.	.	1,1	91,2	115	+12	15	11	14	31
		Eschenlohe	639	1,5	.	.	.	.	9,3	16,5	8,0	2,8	1,6	7,5	8,2	10,9	10,6	.	.	.	.	.	.	.	.	.	0,3	.	0,4	.	.	0,5	.	.	0,2	78,3	115	+10	14	10	14	31
		Murnau	696	0,0	.	.	.	.	11,9	13,8	3,4	2,4	1,8	6,8	7,3	13,7	6,4	.	.	.	.	.	.	.	.	.	0,6	.	0,5	.	.	2,0	.	.	0,9	71,5	110	+ 7	13	10	12	31
		Kochel	605	0,4	.	.	.	.	10,4	9,2	4,4	2,6	1,4	5,4	5,5	17,4	10,3	.	.	.	.	.	.	.	.	.	0,6	.	0,4	0,2	.	5,2	0,3	0,4	0,7	74,8	105	+ 4	17	10	15	31
		Sindelsdorf	601	0,1	.	.	.	.	4,7	5,9	4,7	0,8	2,1	5,1	6,3	15,4	5,3	1,2	.	.	.	.	.	.	.	.	0,4	.	0,4	.	.	4,1	.	.	.	56,8	101	+ 1	14	10	13	31

Flußgebiet	Ort	Seehöhe m	1	2	3	4	5	6	7	8	9	10	11	12	13	14	15	16	17	18	19	20	21	22	23	24	25	26	27	28	29	30	31	Monatssumme mm	Monatssumme % v. Norm.	Abweichung v. d. Norm.	Zahl der Tage mit Niederschl. ≥0.1	Niederschl. ≥1.0	✳ ≥0.1	☒
Isar	Blomberghaus	1250	nicht beobachtet																																					
Isar	Königsdorf	626	0,7	·	·	·	·	7,6	3,7	2,7	1,1	4,9	6,5	6,4	8,9	0,4	·	·	·	·	·	·	·	0,1	3,8	0,1	0,7	·	·	4,1	·	·	1,8	53,5	73	-19	16	11	14	31
Isar	Puppling	590	1,4	·	·	·	·	1,0	5,7	1,1	0,9	6,6	6,1	6,2	8,7	2,4	·	·	·	·	·	·	·	0,1	0,5	0,7	0,4	0,0	·	4,4	0,1	·	2,9	49,2	78	-14	17	11	17	31
Isar	Deisenhofen	574	1,6	·	·	·	·	1,7	4,0	2,1	0,9	1,3	7,7	11,0	7,0	3,4	0,3	·	·	·	·	·	·	·	0,3	0,2	0,3	·	·	4,3	0,5	·	1,9	48,5			17	11	17	31
Isar	München-Sternwarte	529	1,8	·	·	·	·	1,2	3,0	·	2,2	8,4	6,8	1,1	3,7	3,0	·	·	·	·	·	0,2	·	·	0,4	·	0,8	·	·	2,6	·	0,3	0,5	36,0	64	-20	15	10	14	30
Isar	Otterfing	669	1,7	·	·	·	·	1,6	4,6	4,4	2,2	5,1	5,2	4,5	6,6	3,8	·	·	·	·	·	·	·	·	0,7	0,6	0,4	·	·	2,4	·	·	5,2	49,0	77	-28	15	12	15	31
Isar	Eglfing	537	0,5	·	·	·	·	2,3	4,7	1,7	3,6	9,4	8,6	2,5	4,5	1,1	·	·	·	·	·	·	·	·	0,3	0,1	0,4	·	·	2,7	0,2	0,1	1,6	44,3	79	-13	17	11	17	30
Isar	Weihenstephan	497		·	·	·	·	1,2	3,3	1,3	5,2	6,5	14,2	4,1	3,5	0,1	·	·	·	·	·	0,6	·	·	·	·	0,0	·	0,0	3,6	0,0	·	1,6	45,2	92	- 4	12	10	12	26
Isar	Finsing	495	Beob. Stelle aufgehoben																																					
Isar	Linderhof	937	1,7	·	·	·	·	12,3	24,8	13,4	12,1	7,4	8,7	27,3	35,4	20,1	·	·	·	·	·	·	·	·	1,3	·	0,7	0,4	·	0,9	0,3	·	3,2	170,0	135	+44	16	12	15	31
Isar	Kloster Ettal	878	1,2	0,1	·	·	·	5,1	20,6	10,6	9,2	3,9	9,5	13,8	14,6	8,5	0,1	·	·	·	·	·	0,1	0,1	0,4	·	·	·	·	1,9	·	2,1	2,7	104,5	116	+15	18	13	18	31
Isar	Unterammergau	830	1,8	·	·	·	·	4,7	13,5	9,8	4,2	3,6	5,1	9,3	6,3	5,2	·	·	·	·	·	·	·	·	0,5	·	0,5	·	·	1,0	·	·	1,2	66,7			14	12	13	31
Isar	Böbing	744	0,7	·	·	·	·	6,8	12,1	2,8	3,6	5,1	9,6	5,4	8,2	3,5	·	·	0,0	·	·	·	·	0,0	0,0	0,0	0,4	0,0	·	1,6	·	0,2	0,4	60,4	92	- 6	14	10	13	30
Isar	Hohenpeissenberg	994	3,0	0,0	·	0,3	·	5,3	2,6	3,3	1,9	2,3	6,1	5,1	7,8	2,9	0,1	·	0,0	·	·	·	·	0,1	1,3	2,4	1,3	0,3	·	2,8	0,3	·	4,0	53,2	96	- 2	20	15	20	31
Isar	Weilheim	566	2,4	·	·	·	·	3,3	5,1	6,4	1,1	6,2	5,8	4,1	5,4	5,1	0,2	·	·	·	·	·	·	0,5	0,4	0,6	0,4	·	·	2,8	1,0	·	1,8	53,1	108	+ 4	18	13	17	31
Isar	Diessen	630	1,1	·	·	·	·	1,6	7,1	0,9	1,3	5,8	5,9	5,9	5,0	4,7	0,0	·	0,1	0,1	·	·	·	·	0,7	0,5	0,3	·	·	1,7	·	0,1	0,8	43,6	84	- 8	18	10	13	23
Isar	Seefeld	565	2,9	·	·	·	·	1,4	5,8	1,5	2,1	8,9	5,0	7,7	7,6	3,6	·	·	·	·	·	·	·	·	0,8	0,7	0,8	·	·	3,2	·	·	1,2	53,2	104	+ 2	15	12	15	31
Isar	St. Ottilien	590	0,5	·	·	·	·	5,0	1,2	0,5	·	12,5	6,5	5,2	7,8	5,9	·	·	·	·	·	0,5	·	0,8	·	0,7	·	0,9	·	2,5	·	·	1,5	52,0	96	- 2	15	9	15	26
Isar	Haspelmoor	529	·	·	·	·	·	·	3,5	0,5	0,4	7,5	10,2	3,4	4,3	2,7	·	·	·	·	·	1,5	·	·	0,4	0,5	·	·	0,4	2,5	0,6	·	1,1	39,5			15	9	15	26
Isar	Dachau	477	·	·	·	·	·	1,5	2,1	0,8	3,1	10,0	10,9	0,5	2,8	2,5	·	·	·	·	·	0,2	·	·	·	0,1	0,3	·	·	2,4	0,2	0,1	2,4	39,9	74	-14	16	9	16	24
Isar	Seeshaupt	597	0,2	·	·	·	·	2,0	4,0	4,2	1,0	2,3	6,0	4,0	9,4	2,2	·	·	·	·	·	·	·	0,5	0,0	·	0,2	·	·	4,2	0,0	·	2,0	42,2	72	-16	14	11	13	31
Isar	Traubing	670	1,8	·	·	·	·	1,5	9,0	1,7	2,5	8,5	6,7	9,5	13,0	5,3	0,1	0,0	·	·	·	·	·	·	0,4	·	·	·	·	5,4	0,1	·	2,0	67,5	118	+11	15	12	14	31
Isar	Pasing	526	0,4	·	·	·	·	1,1	4,5	0,9	2,2	10,4	7,3	1,9	4,9	2,2	0,1	·	0,1	0,1	·	0,1	·	·	0,0	0,2	0,3	0,0	·	2,7	0,2	·	1,3	40,9	72	-16	19	10	18	31
Isar	München-Oberwiesenfeld ~~Riem 517~~	~~507~~	1,4	·	·	·	·	1,0	3,3	0,0	1,6	7,7	4,0	0,1	3,9	2,4	0,0	0,0	·	0,0	·	0,0	·	·	0,0	0,0	0,4	·	·	2,2	0,1	0,0	0,6	28,7			13	9	13	30
Isar	Nandlstadt	464	·	·	·	·	·	3,2	2,1	1,2	6,9	9,1	17,0	1,3	3,9	·	·	·	·	·	·	·	·	·	·	·	0,5	·	·	3,9	·	·	4,9	54,0	104	+ 2	11	10	11	22
Isar	Erding	460	(0,5)	·	·	·	·	1,8	4,5	1,0	4,7	6,1	13,0	4,1	1,6	0,7	·	·	·	·	·	·	·	·	0,0	0,0	0,5	0,0	0,0	3,1	0,0	0,0	3,6	45,2	96	- 2	13	10	13	23
Isar	Moosburg	410	·	·	·	·	·	2,0	3,1	0,5	8,7	6,5	16,8	0,3	3,0	0,9	·	·	·	·	·	·	·	·	·	·	0,2	0,0	0,1	2,6	·	·	3,1	47,8	102	+ 1	13	8	12	22
Isar	Landshut	392	·	·	·	·	·	3,0	·	0,3	0,7	4,4	21,9	1,0	0,6	·	·	·	·	·	·	·	·	·	·	·	0,2	·	·	2,5	0,7	·	2,6	37,9	79	-10	11	6	11	20
Isar	Dingolfing	360	·	·	·	·	·	3,4	3,5	0,8	5,6	3,7	17,9	0,6	1,5	·	·	·	·	·	·	·	·	·	·	·	0,2	·	·	2,5	0,5	·	9,1	49,3	100	0	12	8	12	23
Isar	Landau a. Isar	339	·	·	·	·	·	3,0	3,8	0,3	4,7	2,8	12,8	0,6	1,2	·	0,1	·	·	·	·	·	·	·	·	·	·	·	·	·	1,3	1,5	·	6,2	38,3	74	-14	12	9	12	9
Isar bis Vils	Rohrstetten	450	0,2	·	·	·	·	8,0	13,4	4,8	13,2	7,2	31,5	11,0	0,8	·	·	·	·	·	·	·	·	·	·	·	·	·	·	0,4	1,5	10,4	23,3	125,7	144	+29	13	10	13	26
Isar bis Vils	Osterhofen	310	0,0	·	·	·	·	3,9	11,5	0,2	3,8	3,7	19,7	0,4	0,0	·	0,1	·	·	·	·	·	·	·	·	·	0,8	·	·	2,2	0,8	0,9	7,9	55,1	86	- 9	12	7	11	24
Isar bis Vils	Schöllnach	370	·	·	·	·	·	5,8	10,2	3,2	16,2	10,8	20,2	1,8	·	·	·	·	·	·	·	·	·	·	·	·	·	·	·	1,8	1,1	7,8	27,2	112,1	144	+34	11	11	11	26
Vils	Ratzing b. Taufkirch. (a. V.)	464	0,2	·	·	·	·	2,0	1,5	0,6	1,2	8,2	9,3	0,6	1,6	0,3	·	·	·	·	·	·	·	·	·	·	0,3	·	·	2,0	0,1	0,0	1,2	29,1	51	-30	14	9	11	28
Vils	Vilsbiburg	449	·	·	·	·	·	0,7	5,6	1,4	3,7	4,8	12,8	0,8	1,5	0,4	·	·	·	·	·	·	·	·	·	·	0,3	·	0,3	2,0	0,2	·	8,4	42,9	73	-15	14	8	14	21
Vils	Oberhausen	400	1,3	·	·	·	·	2,2	0,8	0,3	3,5	4,6	13,0	0,8	2,2	·	·	·	·	·	·	·	·	·	·	·	0,0	·	·	4,2	0,9	·	6,1	39,9	74	-14	12	8	12	23
Vils	Schönau i. Ndb.	435	0,1	·	·	·	·	2,1	2,0	3,1	4,2	5,8	13,3	1,2	4,7	0,1	·	·	·	·	·	·	·	·	·	·	0,1	·	·	3,0	0,3	0,1	8,3	48,4	85	- 9	15	10	15	26
Vils	Haidenburg	350	0,0	·	·	·	·	2,1	1,6	0,0	4,5	3,1	9,1	0,6	·	·	0,1	·	·	·	·	·	·	·	·	·	·	·	0,2	1,9	0,2	·	5,9	30,3	55	-25	12	8	12	30
Vils	Schweicklberg	378	·	·	·	·	·	4,0	2,5	1,7	6,2	4,8	12,3	1,2	2,2	·	0,0	·	·	·	·	·	·	·	·	·	0,1	·	·	1,2	0,5	3,2	16,0	55,9	82	-12	13	11	13	25
Vils bis Ilz	Ortenburg	348	·	·	·	·	·	5,9	2,2	1,0	3,8	4,0	13,5	2,2	·	·	·	·	·	·	·	·	·	·	·	·	·	·	·	1,8	0,4	3,0	2,0	39,8	59	-27	11	10	6	6
Vils bis Ilz	Ruderting	440	·	·	·	·	·	6,7	8,4	5,4	8,3	9,0	20,9	1,5	·	·	·	·	·	·	·	·	·	·	·	·	·	·	·	0,8	0,9	7,7	21,9	91,5	126	+25	11	9	11	26
Vils bis Ilz	Passau-Kachlet	305	·	·	·	·	0,0	2,7	6,1	1,7	8,2	3,3	20,5	1,2	0,3	·	0,0	·	·	·	·	·	·	·	·	·	0,0	·	·	0,8	0,6	3,1	30,2	78,7	110	+ 8	12	9	12	21
Ilz	Diensthütte bei Bachelsee	875	·	·	·	·	6,3	21,7	11,4	23,3	9,5	42,3	14,6	6,0	·	1,0	·	·	·	·	·	·	·	0,5	·	0,4	0,5	·	1,0	2,5	17,8	43,6	73,2	275,6	160	+103	17	14	17	31
Ilz	Kirchdorf	690	·	·	·	·	·	7,6	16,0	4,3	6,5	10,4	20,8	5,9	2,2	0,2		·	·	·	·	·	·	·	·	·	·	·	·	0,3	2,2	9,6	16,2	102,2	136	+27	13	11	13	31
Ilz	Klingenbrunn	820	·	·	·	·	·	13,1	8,2	6,5	43,7	11,3	25,6	8,5	3,2	0,3	·	·	·	·	·	·	·	·	·	·	·	·	·	0,1	4,4	28,5	30,4	183,8	219	+100	13	11	13	31
Ilz	Schönberg	564	0,2	·	·	·	·	13,8	13,0	8,4	19,1	8,0	26,8	10,0	1,0	·	·	·	·	·	·	·	·	·	·	·	·	·	·	1,3	2,7	14,5	31,8	150,6			13	12	12	31
Ilz	St. Oswald	830	0,1	·	·	·	·	10,4	12,9	6,1	15,0	19,6	26,6	9,5	3,2	0,5	0,0	·	·	·	·	·	·	·	·	·	0,2	·	·	1,3	2,3	19,3	29,8	156,8	149	+52	15	12	15	31

Flußgebiet		Ort	Seehöhe m	1	2	3	4	5	6	7	8	9	10	11	12	13	14	15	16	17	18	19	20	21	22	23	24	25	26	27	28	29	30	31	Monatssumme mm	% d. Norm.	Abweichung v. d. Norm.	Zahl der Tage mit Niederschl. ≥0.1	≥1.0	☀ ≥0.1	☒
Isar bis Inn	Ilz	Finsterau (Post)	1000	·	·	·	·	·	14,0	48,0	11,4	14,2	7,0	23,0	·	2,8	·	·	·	·	·	·	·	·	·	·	·	·	·	0,3	1,5	8,8	25,5	156,5	139	+44	11	10	11	31
		Kreuzberg i.B.W.	819	Beobachtungen fehlen																																					
		Mauth	820	·	·	·	·	·	8,3	11,5	3,6	11,3	6,7	18,9	4,6	1,7	0,3	·	·	·	·	·	·	·	·	·	1,5	·	0,2	·	0,1	·	1,5	11,3	20,5	102,0	107	+ 7	15	12	15	31
		Duschlberg	900	·	·	·	·	·	3,4	26,7	10,0	20,1	10,1	27,4	6,7	2,2	·	0,5	·	·	·	·	·	·	·	·	2,6	0,7	0,9	0,7	0,9	0,5	2,4	12,9	31,0	164,7	161	+63	18	12	18	31
		Röhrnbach	430	·	·	·	·	0,0	2,7	14,5	5,2	5,8	6,5	30,2	2,6	0,0	·	·	·	·	·	·	·	·	·	·	·	0,0	0,0	0,0	1,2	1,8	4,7	17,3	92,5	111	+10	11	11	16	27
		Roitham	500	·	·	·	·	·	4,3	11,9	3,8	12,6	11,6	18,8	2,0	0,2	·	·	·	·	·	·	·	·	·	·	·	·	·	0,0	1,0	·	7,5	18,8	92,5	102	+ 2	11	10	12	31
Inn	Grenze bis Sanna	Nauders	1362	·	0,0	·	·	·	·	8,0	·	·	4,0	6,0	5,0	1,0	·	·	·	·	·	·	·	·	·	·	·	·	·	·	·	·	·	24,0	50	-24	5	5	4	25
		Spiß	1628	·	·	·	·	·	·	16,5	·	4,0	3,7	17,7	14,5	1,4	·	·	·	·	·	·	·	·	·	·	·	·	·	·	·	·	5,9	·	63,7	88	- 9	7	7	7	25
		Riedi. Oberinntal	877	0,0	0,0	·	·	·	1,2	9,5	4,0	1,2	0,3	4,8	9,9	3,8	0,4	·	·	·	·	·	·	·	·	·	0,0	·	0,3	0,0	·	0,0	·	·	0,9	36,3	100	0	11	7	11	26
		Obladis	1386	·	·	·	·	·	4,2	15,3	7,3	2,1	4,5	7,9	11,5	6,2	·	·	·	·	·	·	·	·	·	·	·	·	·	·	·	·	2,8	4,3	66,1	147	+21	10	10	9	25
		Feuchten	1285	·	·	·	·	·	4,5	20,1	2,3	3,2	3,5	12,8	25,3	0,4	·	·	·	·	·	·	·	·	·	·	·	·	·	·	1,5	·	·	8,1	81,7	186	+38	10	9	10	31
		Landeck	813	·	·	·	·	·	0,7	15,8	4,5	0,9	1,4	12,0	17,3	7,9	·	·	·	·	·	·	·	·	·	·	·	·	·	·	·	·	·	8,5	69,0	96	- 3	9	7	8	26
	Sanna	Waldhäusl a. A.	1627	·	·	·	·	·	13,2	32,5	14,9	14,1	33,0	25,5	15,7	2,5	2,4	·	·	·	·	·	·	·	·	·	·	·	·	·	1,9	·	2,5	11,9	170,1			12	12	12	31
		St.Anton a.Arlb.	1307	·	·	·	·	·	11,4	23,7	10,5	7,1	18,4	8,5	15,4	14,7	10,3	·	·	·	·	·	·	·	·	·	0,1	0,1	·	·	·	·	·	1,6	121,8	106	+16	12	10	12	31
		Galtür	1590	·	·	·	·	·	4,2	10,6	4,8	7,2	2,8	12,4	8,4	4,0	2,0	·	·	·	·	·	·	·	0,2	·	·	·	·	·	·	0,2	·	·	3,2	60,0	80	-15	12	10	11	31
		See	1073	1,7	·	·	·	·	3,7	18,3	4,2	4,1	7,8	16,5	18,9	3,2	·	·	·	·	·	·	·	·	·	·	·	·	·	·	·	·	·	7,2	87,6	112	+10	10	10	9	31
	Inn	Fernpass	1209	0,2	·	·	·	·	0,6	1,7	0,6	0,7	0,3	0,9	13,0	0,9	0,4	·	·	·	·	·	·	·	·	0,1	0,1	0,2	·	·	·	·	·	0,4	20,1			14	2	13	31
		Imst	826	·	·	·	·	0,0	7,7	8,1	1,0	1,0	15,0	12,0	11,1	11,0	·	0,0	·	·	·	·	·	·	·	0,0	·	·	·	·	·	·	0,0	3,0	69,9	101	+ 1	9	9	7	31
		Plangeroß	1616	0,6	·	·	·	·	5,7	11,9	4,8	1,7	1,5	8,1	11,4	3,3	1,1	·	·	·	·	·	·	·	·	·	·	·	·	·	0,0	·	·	·	7,1	57,2	94	- 4	11	10	11	31
		St. Leonhard	1371	0,6	·	·	·	·	1,4	8,4	1,9	0,3	1,4	5,2	9,8	2,7	1,1	·	·	·	·	·	·	·	·	·	·	0,3	·	·	·	0,3	·	·	2,5	35,9	75	-12	13	9	13	31
		Rietzenried	1080	0,3	·	·	·	·	1,2	5,6	2,2	0,0	1,1	3,2	6,6	3,3	·	·	·	·	·	·	·	·	·	·	0,0	0,0	0,0	·	·	1,3	·	·	0,5	25,3			10	8	10	31
	Ötz	Vent	1892	Beobachtungen fehlen																																					
		Obergurgl	1927	·	·	·	·	·	5,8	3,2	6,4	4,3	5,4	4,7	4,2	14,0	5,4	·	·	·	·	·	·	·	·	·	·	·	·	·	2,5	·	·	5,4	61,3			11	11	11	26
		Sölden	1377	·	·	·	·	·	1,0	14,0	4,2	·	0,9	1,5	18,7	·	·	·	·	·	·	·	·	·	·	·	·	·	·	·	0,1	·	·	1,6	42,0	93	- 3	8	6	8	26
		Längenfeld	1179	·	·	·	·	·	1,8	5,5	1,2	·	0,7	2,8	9,9	4,2	·	·	·	·	·	·	·	·	·	·	·	·	·	·	·	·	·	·	26,1	54	-22	7	6	7	28
		Ötz	775	0,3	·	·	·	·	5,0	1,9	·	·	·	7,5	10,5	3,1	·	·	·	·	·	·	·	·	·	·	·	·	·	·	·	·	·	·	28,3	46	-34	6	5	6	31
		Marlstein	1789	·	·	·	·	·	3,1	18,3	3,0	0,6	5,3	13,2	16,8	11,6	1,2	·	·	·	·	·	·	·	·	·	·	1,3	·	·	·	·	·	3,2	77,6	102	+ 2	11	10	11	31
	Inn	Obsteig	950	·	·	·	·	·	·	4,0	15,3	3,2	4,1	7,2	6,8	2,8	·	·	·	·	·	·	·	·	·	·	·	·	·	·	·	·	·	6,7	50,1	78	-14	8	8	7	31
		Roßkogelhütte	1780	·	·	·	·	·	8,0	13,0	·	·	5,0	8,2	13,5	10,5	·	·	·	·	·	·	·	·	·	·	3,4	6,1	·	·	·	·	·	·	67,7			8	8	8	31
		Gries im Sellrain	1238	0,1	·	·	·	·	6,0	12,0	2,5	·	0,5	10,5	12,0	5,2	0,1	·	·	·	·	·	·	·	·	·	0,0	·	·	·	·	·	·	·	48,9	83	-11	9	6	9	31
		Innsbruck	582	0,0	·	·	·	·	4,0	6,1	1,0	0,1	0,3	2,5	17,1	6,7	3,4	·	·	·	·	·	·	·	·	0,0	0,3	0,0	0,2	·	·	0,3	·	·	·	42,0	68	-21	12	7	12	31
	Sill	Brenner	1358	·	·	·	·	·	1,9	3,5	0,3	0,2	0,0	1,5	9,4	0,9	0,3	·	·	·	·	·	·	·	·	·	0,1	·	·	·	·	0,4	·	0,2	0,0	18,7	30	-42	11	4	10	31
		Trins	1214	·	·	·	·	·	4,8	7,5	1,3	·	1,4	4,2	12,8	3,5	·	·	·	·	·	·	·	·	·	·	·	1,1	·	·	·	0,4	·	·	0,4	37,4	65	-21	10	8	9	31
		Matrei a. Brenner	993	0,6	0,0	·	·	·	3,7	3,5	0,5	·	·	·	22,2	5,7	0,8	·	·	·	·	·	·	·	·	·	0,0	·	·	·	·	·	·	·	37,0	74	-13	7	4	7	31
		Schönberg	1014	·	·	·	·	·	3,4	2,3	1,0	·	·	0,4	15,4	2,3	1,2	·	·	·	·	·	·	·	·	·	0,3	0,3	0,2	·	·	1,0	·	·	·	27,8	59	-19	11	7	8	31
	Inn	Hafelekar	2261	0,5	·	·	·	·	11,3	11,4	8,1	11,7	10,4	12,9	17,5	3,1	1,4	·	·	·	·	·	·	·	·	·	·	·	0,7	·	·	2,5	0,3	·	9,7	101,5			14	11	14	31
		Hall in Tirol	560	·	·	·	·	·	4,3	0,8	6,0	·	·	1,6	13,6	10,3	·	·	·	·	·	·	·	·	·	·	·	·	0,5	·	·	0,1	·	·	0,0	37,2	63	-22	8	5	8	31
		St. Michael i. Gnadenw	875	·	·	·	·	·	5,4	9,6	5,4	3,2	1,1	6,0	14,1	39,1	6,2	·	·	·	·	·	·	·	·	·	0,8	0,3	0,4	·	·	1,8	·	·	0,6	94,0	85	-16	14	10	13	28
		Achenkirch	922	·	·	·	·	·	9,8	12,6	10,2	7,6	2,6	7,1	7,7	30,0	6,5	·	·	·	·	·	·	·	·	·	·	·	2,1	·	·	2,0	·	0,8	4,8	103,8	98	- 2	13	12	13	31
		Pertisau	950	·	·	·	·	·	6,5	11,7	7,4	8,7	1,4	5,2	6,3	23,7	0,8	·	·	·	·	·	·	·	·	·	·	0,3	·	·	·	2,4	·	·	2,1	76,5	64	-42	12	10	10	31
		Rotholz	543	Beobachtungen fehlen																																					
	Ziller	Ginzling	999	2,2	·	·	·	·	8,8	3,2	1,0	0,9	·	·	6,7	8,5	0,7	·	·	·	·	·	·	·	·	·	·	·	·	·	0,9	·	·	·	32,9	45	-40	9	6	9	31
		Vord. Tux (Lannersb.)	1290	·	·	·	·	·	4,7	3,9	·	1,7	·	1,4	4,4	13,8	·	·	·	·	·	·	·	·	·	·	·	·	·	·	1,0	·	·	·	30,9	43	-41	7	7	7	31
		In der Au	1276	·	·	·	·	·	5,1	2,1	1,5	·	·	2,7	7,2	1,3	0,7	·	·	·	·	·	·	·	·	·	0,7	·	·	·	2,3	·	·	·	23,6			9	7	9	31
		Brandberg	1092	2,0	0,1	·	·	·	4,7	3,8	0,8	0,5	·	0,1	3,4	4,5	3,8	·	·	·	·	·	·	·	·	·	0,5	0,3	0,1	·	·	0,7	·	·	·	25,3	36	-45	14	6	14	31
		Gerlos	1241	0,6	·	·	·	·	5,0	5,6	1,7	3,9	0,3	0,5	5,0	17,7	4,5	·	·	·	·	·	·	·	·	·	·	·	·	·	2,6	·	·	0,0	47,4	57	-37	11	8	12	31
		Ried i. Zillertal	572	0,1	·	·	·	·	5,6	8,2	0,2	6,8	0,6	5,4	12,5	12,4	0,5	·	·	·	·	·	·	·	·	·	·	·	·	·	1,2	·	·	0,2	53,7	88	- 7	12	7	12	31

Inn

Flußgebiet	Ort	Seehöhe m	1	2	3	4	5	6	7	8	9	10	11	12	13	14	15	16	17	18	19	20	21	22	23	24	25	26	27	28	29	30	31	Monatssumme mm	Monatssumme % d. Norm.	Abweichung v. d. Norm.	Zahl der Tage mit Niederschl. ≥0.1	Zahl der Tage mit Niederschl. ≥1.0	Zahl der Tage mit ✳ ≥0.1	Zahl der Tage mit ☒
Inn	Zillertal bis Mangfall	Schwarzenkopfhütte	1340	1.0	·	·	·	·	4.0	6.0	5.0	40.8	30.2	4.0	20.5	3.5	40.2	·	·	·	·	·	·	·	·	·	0.3	·	·	·	·	·	0.7	0.8	1.0	158.0	129	+36	14	11	14	31
		Valepp	885	0.1	0.1	·	·	·	13.9	22.7	14.3	16.6	6.6	17.4	14.5	15.3	4.4	4.4	·	·	·	·	·	·	·	·	0.2	·	0.4	0.0	·	4.6	0.2	2.0	10.4	148.1			18	13	18	31
		Erzh. Johann-Klause	822	0.1	·	·	·	·	29.1	21.9	17.9	13.4	4.9	15.8	13.5	27.6	6.2	0.4	·	·	·	·	·	·	·	·	·	·	·	·	·	5.3	·	·	10.8	166.9	134	+45	13	11	11	31
		Pinegg	710	·	·	·	·	·	10.0	9.5	5.2	5.0	5.5	9.2	8.6	22.0	·	·	·	·	·	·	·	·	·	·	·	·	·	·	·	3.5	·	·	·	79.5			9	9	9	31
		Steinberg	1000	·	·	·	·	·	12.1	17.2	11.2	7.5	4.8	4.8	5.4	21.2	1.8	·	·	·	·	·	·	·	·	·	·	·	·	·	·	4.6	1.1	·	6.4	98.1	95	- 5	12	12	11	31
		Oberau	936	0.0	·	·	·	·	8.5	9.4	6.4	4.4	0.6	5.7	9.8	23.0	3.8	0.2	0.0	·	·	·	·	·	·	·	0.0	·	0.4	·	·	1.5	0.2	0.0	0.9	74.9			14	9	14	31
		Kelchsau	820	·	·	·	·	·	7.5	8.6	5.5	4.3	·	2.4	11.9	14.3	3.7	0.5	·	·	·	·	·	·	·	·	·	·	·	·	·	2.0	·	·	0.9	61.6	77	-18	11	9	11	31
		Kirchbichl	490	Beobachtungen fehlen																																						
		Ellmau	810	·	·	·	·	·	5.0	13.0	5.6	6.0	5.0	5.0	7.5	14.5	1.6	·	·	·	·	·	·	·	·	·	·	·	·	·	·	4.5	·	·	10.5	78.2	83	-16	11	11	10	31
		Kufstein	503	0.2	·	·	·	·	5.5	11.7	7.1	4.9	2.1	6.6	10.4	23.6	7.6	0.4	·	·	·	·	·	·	·	·	·	0.0	1.1	·	·	3.1	·	·	6.2	90.5	115	+12	14	12	14	31
		Brünnsteinhaus	1360	·	·	·	·	·	11.5	19.4	14.3	8.2	8.6	11.2	10.0	21.3	10.8	0.7	·	·	·	·	·	·	·	·	·	·	0.6	·	·	5.4	0.7	0.9	6.8	130.4			15	11	15	31
		Oberaudorf	485	·	·	·	·	·	14.3	13.0	(0.5)	4.0	4.0	9.2	5.8	8.1	12.2	·	·	·	·	·	·	·	·	·	·	·	·	·	·	2.6	0.6	·	4.6	78.9	96	- 3	12	10	12	26
		Törwang	700	1.4	·	·	·	·	5.0	9.0	3.0	0.8	4.5	0.8	9.2	18.0	10.4	·	·	·	·	·	·	·	·	·	·	0.4	1.6	·	·	0.6	·	2.6	7.2	74.9	84	-14	15	12	15	31
		Degerndorf	470	·	·	·	·	·	10.2	6.5	3.0	1.0	4.2	8.3	3.0	6.3	4.3	·	·	·	·	·	·	·	·	·	·	0.6	·	·	·	6.8	·	·	1.8	56.0	77	-17	12	11	11	31
		Endorf	529	0.1	·	·	·	·	3.1	7.5	3.5	3.6	4.6	2.9	2.7	9.5	2.9	·	·	·	·	·	·	·	·	0.0	0.0	0.0	1.1	·	·	3.7	0.0	1.2	1.7	48.1	64	-27	14	13	14	31
	Mangfall	Stuben	874	0.6	·	·	·	·	16.5	20.0	8.6	6.4	5.6	10.6	9.9	15.8	6.7	0.3	·	·	·	·	·	·	·	·	0.2	·	2.0	·	·	4.5	0.2	0.6	8.3	116.8	130	+ 6	17	12	17	31
		Dorf Kreuth	790	1.6	·	·	·	·	10.3	22.1	13.2	6.3	8.7	11.4	10.9	15.8	8.7	0.2	·	·	·	·	·	·	·	·	0.8	·	·	·	·	3.8	0.4	0.2	10.1	129.5			16	12	16	31
		Bauer in der Au	905	Beobachtungen fehlen																																						
		Tegernsee	727	5.6	·	·	·	·	5.7	12.1	7.6	6.0	4.5	6.2	8.1	12.9	4.7	0.1	·	·	·	·	·	·	·	·	0.2	·	0.2	·	·	3.8	·	0.7	0.8	87.2	90	- 9	16	12	14	31
		Miesbach	760	0.0	·	·	·	·	2.3	15.9	3.2	2.3	5.5	5.0	6.0	10.1	4.0	·	·	·	·	·	·	·	·	0.0	0.0	0.8	4.2	·	·	3.0	0.1	0.4	12.2	75.0	80	-14	15	12	15	31
		Taubenberg	880	0.6	0.2	·	·	·	3.6	6.5	6.1	2.8	6.9	6.0	3.3	10.9	3.9	0.1	·	0.1	·	·	0.0	·	·	·	1.2	0.9	0.8	0.0	0.0	2.9	0.1	0.5	7.6	65.0	79	-17	20	12	16	31
		Neuhelfendorf	629	0.0	·	·	·	·	0.8	6.0	3.0	1.2	6.2	6.2	3.1	5.3	2.1	·	·	0.1	·	·	·	·	·	0.0	1.1	0.3	0.7	·	·	4.4	0.3	0.3	3.0	44.1	65	-24	17	11	17	31
		Bäckeralpe	850	Beob. Stelle aufgehoben																																						
		Bayrischzell	800	0.0	·	·	·	·	7.7	3.2	6.9	3.4	5.5	0.0	19.0	10.5	2.0	·	·	·	·	·	·	·	·	·	·	·	0.5	·	·	2.0	·	·	6.8	70.5	73	-26	12	11	11	31
		Wendelsteinhaus	1837	·	·	·	·	·	12.4	9.2	11.1	5.1	12.4	9.7	22.4	32.6	28.4	·	·	·	·	·	·	·	·	·	·	·	1.9	·	·	16.4	4.3	·	19.4	185.3	69	-63	13	13	12	31
		Neuhaus b. Schliersee	792	·	·	·	·	·	9.7	1.6	6.7	0.0	0.0	6.4	6.3	18.7	18.9	0.4	·	·	·	·	·	·	·	·	0.3	·	0.6	0.3	·	2.4	·	·	11.3	87.6	80	-21	15	11	15	31
		Sandbichl-Winkl	782	2.0	·	·	·	·	4.8	6.3	3.7	3.1	3.4	4.1	5.0	12.0	7.9	0.2	·	·	·	·	·	·	·	0.1	0.3	0.8	0.7	0.2	·	2.8	0.1	0.1	8.0	65.6	67	-32	20	12	20	31
		Groß Seeham	652	1.3	·	·	·	·	2.8	11.6	5.7	2.5	6.1	6.0	4.5	7.8	3.7	·	·	·	·	·	·	·	·	0.1	1.4	1.0	0.9	0.3	·	2.0	0.2	0.3	8.2	66.4	87	- 9	19	14	19	31
		Irschenberg	733	0.8	·	·	·	·	3.2	8.1	1.8	1.5	0.4	4.1	5.0	10.2	5.5	·	·	·	·	·	·	·	·	0.3	0.5	0.3	0.8	·	·	2.1	0.2	·	4.8	49.6	76	-15	17	10	17	31
		Rosenheim	446	0.2	·	·	·	·	1.0	7.6	6.7	0.9	3.4	2.8	5.9	8.0	5.5	·	·	·	·	·	·	·	·	·	2.0	2.3	2.8	0.2	·	3.6	0.3	·	1.5	54.7	94	- 3	17	13	16	29
	Mangfall bis Alz	Ebersberg	565	1.1	0.0	·	·	·	2.1	3.4	3.1	6.1	9.2	7.6	2.1	6.1	5.2	0.1	·	·	·	·	·	·	·	·	0.3	0.4	0.5	0.2	·	3.1	0.2	·	1.1	51.9	92	-11	18	12	17	31
		Gabersee	500	0.7	·	·	·	·	2.8	5.4	3.4	3.7	9.5	6.4	1.9	5.8	0.8	0.1	·	·	·	·	·	·	·	·	0.0	0.0	0.2	0.0	·	2.8	0.0	0.0	2.9	46.4			14	10	14	31
		Haag i. Obb.	564	0.8	·	·	·	·	4.7	3.2	3.6	6.2	9.6	9.7	2.6	4.6	1.5	·	·	·	·	·	·	·	·	·	·	0.7	0.5	·	·	3.7	0.8	0.6	3.8	56.6	80	-23	16	11	16	31
		Schnaitsee	600	0.4	·	·	·	·	5.1	6.1	3.4	13.1	2.4	8.0	10.0	4.3	0.0	·	·	·	·	·	·	·	·	·	·	·	0.9	·	·	3.9	0.0	0.0	1.1	58.7	73	-31	12	10	12	31
		Mühldorf	382	·	·	·	·	·	2.8	5.2	1.0	4.7	5.5	8.2	0.6	1.8	0.1	0.1	·	·	·	·	·	·	·	·	0.0	·	0.1	·	·	2.5	·	0.2	4.7	37.5	72	-16	14	9	12	22
		Isen	500	·	·	·	·	·	2.6	2.9	1.1	2.9	6.4	11.5	2.2	4.1	0.3	·	·	·	·	·	·	·	·	·	0.5	·	·	·	·	3.2	0.6	·	2.4	40.7	64	-23	13	10	12	24
		Dorfen	460	0.3	·	·	·	·	3.3	3.9	1.3	5.9	7.1	15.2	4.9	4.2	·	·	·	·	·	·	·	·	·	·	0.1	·	·	·	·	4.7	0.6	0.3	5.7	57.5	83	-11	14	10	13	22
	Alz, Großache	Jochberg	980	1.0	·	·	·	·	6.9	9.0	4.0	2.6	·	5.2	10.0	11.0	1.0	3.7	·	·	·	·	·	·	·	·	·	·	1.5	·	·	2.1	·	·	3.0	61.0	64	-35	13	13	12	31
		Kitzbühel	819	·	·	·	·	·	6.7	8.2	5.5	3.4	·	5.9	5.6	6.2	0.0	0.3	·	·	·	·	·	·	·	·	·	·	0.2	·	·	2.1	·	·	0.9	45.0	53	-40	11	8	11	31
		Hahnenkamm	1655	·	·	·	·	·	2.7	7.6	8.5	5.1	1.7	3.0	7.3	13.4	2.1	2.6	·	·	·	·	·	·	·	·	·	·	·	·	·	2.2	0.3	·	5.3	61.8			13	12	13	31
		Kirchberg i. Tir.	823	Beobachtungen fehlen																																						
		St. Johann i. Tir.	663	·	·	·	·	·	7.3	17.6	8.2	5.9	3.3	6.7	9.5	38.7	1.7	1.5	·	·	·	·	·	·	·	·	·	·	0.2	·	·	1.2	·	0.8	5.3	107.9	103	+ 4	14	12	14	31
		Hochfilzen	952	10.0	·	·	·	·	15.0	10.0	10.0	2.0	4.0	3.0	15.0	51.0	5.0	·	·	·	·	·	·	·	·	·	·	·	·	·	·	10.0	2.0	·	3.0	140.0	109	+11	13	13	12	31
		Fieberbrunn	788	·	·	·	·	·	6.1	7.2	6.4	7.3	4.6	2.2	3.2	18.2	3.9	·	·	·	·	·	·	·	·	·	·	·	·	·	·	5.3	1.1	·	4.2	69.7	61	-44	12	12	12	31
		Seegatterl	715	7.0	·	·	·	·	10.0	11.6	14.7	9.1	7.4	9.8	8.7	39.2	9.3	0.4	·	·	·	·	·	·	·	·	·	·	1.5	·	·	2.3	0.7	1.7	2.7	136.1			16	14	15	31
		Reit i. W.	695	0.6	·	·	·	·	7.5	13.4	15.1	11.5	9.4	9.4	7.6	36.3	23.5	1.0	·	·	·	·	·	·	·	·	·	·	0.3	·	·	2.7	0.2	1.9	6.7	147.1	123	+37	16	13	16	31
		Kössen	588	·	·	·	·	·	8.8	10.3	13.0	7.8	8.5	9.5	7.6	15.8	5.7	0.1	·	·	·	·	·	·	·	·	·	0.5	·	·	·	3.6	0.5	3.6	6.5	101.2	70	-43	15	12	15	31

Flußgebiet		Ort	Seehöhe m	1	2	3	4	5	6	7	8	9	10	11	12	13	14	15	16	17	18	19	20	21	22	23	24	25	26	27	28	29	30	31	Monatssumme mm	% d. Norm.	Abweichung v. d. Norm.	Zahl der Tage mit Niederschl. ≥0.1	≥1.0	☀ ≥0.1	☒
Inn	Alz, Großache	Walchsee	660	1.4	·	·	·	·	5.8	6.2	7.2	2.4	2.9	3.5	6.5	10.8	1.8	0.5	·	·	·	·	·	·	·	·	·	·	·	3.5	·	·	6.8	59.3	70	-60	13	12	11	31
		Schleching	570	0.9	·	·	·	·	4.2	9.8	5.6	3.1	4.5	3.0	7.2	23.5	3.5	·	·	·	·	·	·	·	·	1.2	·	0.7	·	·	1.8	1.6	·	6.5	77.1	63	-45	15	13	14	31
		Hochgernhaus	1565	18.2	·	·	·	·	12.2	20.3	10.4	5.3	8.4	7.3	4.3	10.2	20.3	·	·	·	·	·	·	·	·	·	·	·	·	·	5.4	3.3	0.0	0.0	125.6	116	+18	12	12	12	31
		Staudach	540	0.0	·	·	·	·	2.5	5.0	2.4	2.1	3.4	2.6	5.1	11.9	8.9	·	·	·	·	·	·	·	·	·	·	3.9	·	·	0.6	2.7	·	3.9	55.0	69	-25	13	12	13	31
		Maria Eck	892	0.0	·	·	·	·	6.6	8.2	6.4	4.2	2.0	1.7	12.0	19.6	8.9	·	·	·	·	·	·	·	·	·	·	3.7	·	·	4.6	5.2	·	3.7	86.8	88	-12	13	13	13	31
	Alz	Sachrang	740	0.4	0.0	·	·	·	6.4	13.7	9.0	4.7	5.5	10.5	10.2	39.7	2.8	·	·	0.0	·	·	·	·	·	·	0.1	1.8	0.9	0.0	·	5.9	·	2.8	3.2	117.6	106	+ 8	16	13	16	31
		Grattenbach	700	0.7	·	·	·	·	7.4	12.4	5.4	3.0	5.0	7.5	15.4	25.4	8.9	·	·	·	·	·	·	·	·	0.2	·	1.2	·	·	1.1	·	4.4	1.1	99.1	73	-36	15	13	15	31
		Stock	520	0.9	·	·	·	·	3.8	8.5	3.4	3.2	4.5	4.6	6.9	12.7	4.2	·	·	·	·	·	·	·	·	0.3	0.1	1.9	0.2	·	4.0	0.2	1.2	3.4	64.0	77	-19	18	13	18	31
		Bernau	545	0.3	·	·	·	·	3.3	6.5	2.4	3.0	4.0	3.3	5.8	13.7	4.6	·	·	·	·	0.1	·	·	·	0.4	0.1	1.2	0.1	·	3.9	0.3	1.1	4.0	58.1	68	-27	19	13	16	31
		Herrenchiemsee	539	0.2	·	·	·	·	2.4	5.0	3.2	3.0	3.9	2.5	3.5	10.0	3.9	·	·	·	·	·	·	·	·	0.2	0.1	1.8	0.1	0.1	3.5	0.3	1.2	2.9	47.8	60	-38	19	13	19	31
		Seebruck	528	0.5	·	·	·	·	0.4	2.8	0.6	2.7	2.7	2.4	1.2	9.6	1.8	·	·	·	·	·	·	·	·	0.0	0.5	0.8	0.5	0.1	·	2.1	·	0.3	1.4	30.4	37	-52	17	9	17	31
		Ruhpolding	664	1.3	·	·	·	·	6.2	16.8	6.9	7.4	6.5	5.0	12.8	27.4	8.6	1.0	·	·	·	·	·	·	·	0.5	·	·	1.8	·	3.4	·	2.6	7.8	116.0	99	- 1	16	15	16	31
		Inzell	695	0.4	·	·	·	·	3.4	8.4	6.1	5.1	1.4	5.9	6.0	24.9	9.1	·	·	·	·	·	·	·	·	0.0	·	1.7	0.1	·	3.1	0.0	1.8	7.8	85.2	72	-33	15	13	15	31
		Traunstein (Realsch.)	597	·	·	·	·	·	6.1	2.1	3.0	6.0	1.0	5.5	7.7	10.0	4.5	·	·	·	·	·	·	·	·	0.2	0.4	1.5	0.8	·	2.3	0.5	0.3	4.7	56.6	55	-46	17	12	17	31
		Trostberg	491	·	·	·	·	·	2.1	8.8	5.0	6.1	8.7	4.2	1.4	4.4	1.2	0.0	·	·	·	0.2	·	·	·	0.2	0.0	1.4	·	·	1.9	·	0.4	4.6	50.6	71	-20	15	12	14	23
		Engelsberg	517	0.2	·	·	·	·	3.4	5.7	1.6	2.5	5.2	4.6	1.8	1.2	0.2	0.0	·	·	·	·	·	·	·	0.2	0.1	0.2	·	·	2.2	0.0	0.2	3.6	32.9			16	10	16	25
	Saalach	Krimmler Tauernh.	1621	·	·	·	·	·	2.1	·	·	·	3.2	4.9	7.6	7.6	·	·	·	·	·	·	·	·	·	·	·	·	·	·	·	·	·	25.4	64	-15	5	5	5	31
		Krimml	1050	0.0	0.0	·	·	·	7.9	3.6	1.9	0.4	·	0.9	5.2	7.7	2.3	·	·	·	·	·	·	·	·	0.0	·	0.6	·	·	3.8	·	·	0.1	34.4	60	-23	11	7	10	31
		Wildkogelhaus	2007	·	·	·	·	·	9.3	6.7	3.6	·	5.4	1.5	12.6	16.7	3.8	·	·	·	·	·	·	·	·	·	·	·	·	·	4.5	1.1	·	2.1	67.3			11	11	11	31
		Paß Thurn	1227	0.4	·	·	·	·	12.3	13.4	5.8	4.2	0.4	2.9	13.4	15.2	6.3	0.8	·	·	·	·	·	·	·	·	0.2	0.3	·	·	1.9	0.2	·	1.8	79.5	90	- 8	16	10	16	31
		Stuhlfelden	773	0.5	·	·	·	·	6.5	8.1	2.3	0.6	·	2.9	8.2	4.2	0.1	·	·	·	·	·	·	·	·	·	·	0.5	·	·	0.6	·	·	0.2	34.7	55	-28	12	6	11	31
		Moserboden	1960	7.8	·	·	·	·	7.1	8.4	·	·	7.5	·	·	2.6	1.1	·	·	·	·	·	·	·	·	·	·	·	·	·	1.3	·	·	·	35.8	30	-64	7	7	6	31
		Kaprun	750	·	·	·	·	·	9.4	8.6	1.7	0.2	0.1	4.1	1.1	4.4	·	·	·	·	·	·	·	·	·	·	·	0.3	·	·	·	·	·	0.3	30.2	43	-40	10	6	10	31
		Zell am See	754	0.0	·	·	·	·	4.1	8.4	2.1	1.4	0.4	0.7	2.9	8.6	0.0	0.0	·	·	·	·	·	·	·	·	·	0.7	·	·	·	0.0	·	1.1	30.4	45	-38	10	7	10	31
		Schmittenhöhe	1949	4.4	·	·	·	·	13.5	16.6	7.2	4.7	4.2	0.4	8.1	17.7	1.7	0.9	·	·	·	·	·	·	·	·	·	0.2	0.3	·	2.9	4.5	3.1	0.7	91.1	77	-28	17	12	17	31
		Ferleiten	1147	0.0	·	·	·	·	9.5	9.1	2.7	0.5	1.1	2.2	3.0	1.4	0.0	0.1	·	·	·	·	·	·	·	·	·	0.3	·	·	0.2	0.0	0.3	1.1	31.5			13	8	13	31
		Sonnblick	3106	·	·	·	·	·	3.1	·	4.9	4.0	3.3	1.3	6.6	6.5	3.6	·	·	·	·	·	0.1	·	·	·	·	·	·	·	2.6	·	·	5.0	41.0	31	-90	11	10	11	31
		Bucheben	1140	·	·	·	·	·	9.2	8.7	2.2	0.4	·	2.1	3.7	7.8	0.6	·	·	·	·	·	·	·	·	·	·	·	·	·	0.9	·	·	1.1	36.7	49	-38	10	7	10	31
		Rauris	943	·	·	·	·	·	5.1	6.7	0.2	0.1	0.0	1.0	2.5	3.1	0.3	0.6	·	·	·	·	·	·	·	·	·	0.9	·	·	0.2	0.0	·	1.5	22.2	35	-40	12	6	12	31
		Dienten	1071	1.4	·	·	·	·	4.2	7.0	13.1	11.2	9.5	2.7	9.9	16.7	4.6	·	·	·	·	·	·	·	·	·	·	1.2	·	·	2.4	1.9	2.8	10.5	99.1	94	- 7	15	15	15	31
		Naßfeld	1625	4.7	·	·	·	·	9.3	4.6	9.8	0.0	8.0	4.6	12.5	6.7	0.0	·	·	·	·	·	·	·	·	·	·	7.0	·	·	8.0	·	·	0.0	75.2	82	-17	10	10	10	31
		Badgastein	974	1.8	·	·	·	·	5.0	5.2	1.2	0.6	0.4	0.2	2.6	1.8	0.6	0.2	·	·	·	·	·	·	·	·	·	1.4	0.2	·	·	·	·	1.2	22.4	31	-50	14	8	14	31
		Dorf Gastein	836	·	·	·	·	·	7.3	4.0	2.0	2.0	·	3.9	10.0	5.0	·	·	·	·	·	·	·	·	·	·	·	0.0	·	·	0.0	·	·	2.0	36.2	59	-25	8	8	8	31
		Hüttschlag	1020	3.7	·	·	·	·	4.4	3.9	0.7	0.8	·	3.8	5.0	5.2	0.1	·	·	·	·	·	·	·	·	·	·	2.0	·	·	0.1	·	·	1.9	31.6	45	-39	12	8	11	31
		Großarl	920	2.5	·	·	·	·	2.9	4.0	0.3	0.8	·	0.0	3.4	6.0	0.5	0.3	·	·	·	·	·	·	·	·	·	0.7	·	·	1.1	·	·	3.0	25.5	36	-44	12	7	12	31
		Tappenkarsee	1762	Beobachtungen fehlen																																				
		Mitterkleinarl	1040	·	·	·	·	·	2.7	0.9	1.4	1.1	0.4	0.5	1.0	12.4	4.2	0.9	·	·	·	·	·	·	·	·	·	·	0.8	·	·	0.9	·	·	6.2	33.4	40	-40	13	7	12	31
		Wagrain	898	·	·	·	·	·	3.8	5.8	5.3	2.1	1.2	1.4	3.7	11.1	2.0	1.5	·	·	·	·	·	·	·	·	·	·	0.8	·	·	0.5	·	·	·	39.2			12	10	12	31
		St. Johann i. Pongau	606	Beobachtungen fehlen																																				
		Hochkönig	2940	nicht beobachtet																																				
		Mitterberg	1503	0.4	·	·	·	·	5.6	12.8	12.0	10.8	4.8	4.7	7.1	21.8	6.1	3.4	·	·	·	·	·	·	·	·	·	·	0.8	1.3	·	1.1	6.3	0.6	8.9	102.5	95	- 5	17	13	16	31
		Bischofshofen	545	·	·	·	·	·	5.7	7.8	3.6	1.8	2.7	0.3	4.8	8.5	1.4	0.5	·	·	·	·	·	·	·	·	·	1.0	·	·	0.3	·	·	3.3	41.7	64	-23	13	10	13	31
		Eben im Pongau	857	·	·	·	·	·	3.1	10.3	4.1	2.2	1.9	0.4	5.1	13.1	3.1	0.3	·	·	·	·	·	·	·	·	·	1.1	·	·	·	·	·	3.1	47.8	61	-30	12	10	12	31
		Hüttau	708	·	·	·	·	·	5.0	10.0	4.3	2.5	3.3	2.2	4.9	6.0	2.1	1.7	·	·	·	·	·	·	·	·	·	0.9	·	·	0.4	0.0	0.0	3.1	46.4	60	-32	13	11	13	31
		Werfenweng	1000	·	·	·	·	·	5.3	9.4	4.9	3.6	2.9	1.4	4.2	9.6	1.4	0.4	·	·	·	·	·	·	·	·	·	1.0	·	·	·	·	·	0.6	44.7	53	-39	12	10	12	31
		St. Martin i. L.	969	4.0	·	·	·	·	5.2	4.0	2.0	5.0	6.0	7.0	·	19.2	·	·	·	·	·	·	·	·	·	1.0	3.0	8.0	12.0	·	9.2	1.0	1.3	·	87.9	106	+ 5	15	15	14	31
		Rußbachsag	811	10.0	·	·	·	·	10.0	10.0	10.0	36.0	7.7	8.2	25.2	40.5	25.5	1.5	·	·	·	·	·	·	·	·	·	4.2	1.1	5.0	6.3	5.5	5.1	2.5	214.3	161	+81	18	18	18	31

Flußgebiet	Ort	Seehöhe m	1	2	3	4	5	6	7	8	9	10	11	12	13	14	15	16	17	18	19	20	21	22	23	24	25	26	27	28	29	30	31	Monatssumme mm	Monatssumme % d. Norm.	Abweichung v. d. Norm.	Zahl der Tage mit Niederschl. ≥0.1	Zahl der Tage mit Niederschl. ≥1.0	Zahl der Tage mit ≥0.1	Zahl der Tage mit ☒
Inn / Salzach	Abtenau	712	3,0	·	·	·	·	4,5	5,2	5,6	5,9	2,3	2,3	10,2	16,2	3,9	1,2	·	·	·	·	·	·	·	·	·	1,2	·	·	1,9	0,0	2,4	4,6	70,6	78	-20	15	15	15	31
	Golling	476	6,0	·	·	·	·	3,6	5,6	3,5	5,6	·	2,9	6,7	12,6	8,6	0,3	·	·	·	·	·	·	·	·	·	1,0	0,1	·	·	·	·	8,4	64,9	70	-28	13	11	12	31
	Hallein	450	Beobachtungen fehlen																																					
	Hintersee b. Bchtg.	805	0,4	·	·	·	·	2,5	8,1	3,1	4,3	3,1	4,3	5,8	20,4	3,8	1,3	·	·	·	·	·	·	·	·	·	0,4	·	·	0,6	0,0	0,9	0,3	59,3	82	-54	15	10	15	31
	Wimbachgrieshütte	1330	Beobachtungen fehlen																																					
	Loipl	830	0,7	·	·	·	·	8,0	11,0	10,1	14,0	6,9	5,0	9,1	21,2	5,4	2,0	·	·	·	·	·	·	·	·	·	3,0	1,0	·	0,2	0,1	0,7	6,2	104,6	89	-12	17	13	17	31
	Bischofswiesen-Berchtesgaden	600	4,5	0,3	·	·	·	5,7	8,3	9,2	13,2	4,9	3,3	6,2	10,6	10,3	2,0	·	·	·	·	·	·	·	0,3	·	3,0	1,1	·	1,1	0,9	·	5,4	90,3	92	- 8	18	15	18	31
	Königssee	605	0,1	·	·	·	·	8,1	4,6	5,2	7,5	5,2	2,8	5,3	12,0	6,5	2,0	·	·	·	·	·	·	·	·	·	0,0	·	·	0,5	·	0,0	5,2	65,0			13	11	13	31
	Schellenberg	540	2,0	·	·	·	·	5,4	9,0	8,8	7,1	3,7	3,9	5,6	18,5	3,7	0,0	·	·	·	·	·	·	·	·	·	1,5	0,5	·	1,3	·	2,2	8,2	81,4	70	-35	15	14	15	31
	Untersberg	1663	0,0	·	·	·	·	3,0	12,0	4,0	6,0	4,0	4,0	3,0	13,0	4,0	0,0	·	·	·	·	·	·	·	·	·	0,0	0,5	·	3,0	0,5	6,0	6,0	67,0			14	12	14	31
	Glanegg	450	·	·	·	·	·	3,3	10,1	4,5	6,7	2,5	4,2	3,2	5,6	4,6	0,6	·	·	·	·	·	·	·	·	·	·	1,5	·	2,6	1,6	·	4,5	55,5			14	13	13	31
	Salzburg Flgh.	434	0,2	·	·	·	·	2,7	5,5	7,6	2,7	3,1	2,1	2,9	7,4	3,2	0,2	·	·	·	·	·	·	·	·	0,0	1,5	0,4	·	0,4	0,2	0,0	2,8	42,9	52	-40	16	11	16	31
	Seekirchen	500	0,0	0,0	·	·	·	4,1	6,0	5,4	5,7	5,4	4,0	3,4	12,1	4,6	0,0	·	·	·	·	·	·	·	0,2	·	0,4	0,3	·	2,3	0,3	2,0	2,7	58,9	47	-67	16	12	16	31
Salzach, Saalach	Saalbach	1006	Beobachtungen fehlen																																					
	Saalfelden	744	·	·	·	·	·	3,3	9,9	9,2	4,3	·	3,5	4,5	7,7	·	·	·	·	·	·	·	·	·	·	·	·	·	·	0,8	·	1,8	4,2	49,2	60	-33	10	9	10	31
	Hütten	820	·	·	·	·	·	2,9	15,0	3,3	8,0	1,9	5,4	13,6	11,0	9,1	13,2	·	·	·	·	·	·	·	·	·	·	·	·	·	·	·	4,1	87,5	76	-27	11	11	11	31
	Falleck	1150	1,8	0,4	·	·	·	10,8	11,6	9,8	11,3	10,4	11,7	7,8	28,7	14,8	4,2	·	·	·	·	·	·	·	·	·	0,8	·	·	3,2	0,4	·	9,5	137,2	96	- 5	16	13	16	31
	Lofer	639	0,7	·	·	·	·	7,5	11,0	13,2	10,8	5,5	8,6	5,2	25,3	3,8	0,9	·	·	·	·	·	·	·	0,4	·	2,1	·	·	1,1	0,1	1,1	6,2	103,5	100	0	17	13	17	31
	Waidring	775	Beobachtungen fehlen																																					
	Traunsteinerhütte	1580	1,7	·	·	·	·	9,1	13,0	11,2	12,3	7,2	7,5	14,4	19,9	5,7	1,2	·	·	·	·	·	·	·	·	·	1,6	·	·	1,4	·	2,3	8,9	117,4	92	-11	15	15	14	31
	Weißbach	611	0,3	0,1	·	·	·	7,0	15,3	10,8	14,2	6,6	6,9	11,3	23,6	10,3	0,6	·	·	·	·	·	·	·	0,2	·	0,4	2,1	·	2,1	0,7	1,2	8,5	122,8			19	13	17	31
	Schwarzbachwacht	868	2,3	·	·	·	·	9,0	12,1	9,9	12,8	6,6	6,3	9,0	16,6	9,0	1,9	·	·	·	·	·	·	·	·	·	1,4	0,2	·	0,4	1,6	1,7	9,8	110,6	90	- 12	17	15	16	31
	Jettenberg	510	0,3	0,0	·	·	·	5,6	12,3	5,2	14,0	7,5	4,4	6,5	32,5	8,0	0,6	·	·	·	·	·	·	·	0,6	·	0,9	0,1	·	0,3	0,0	0,5	4,0	103,3	87	- 6	18	11	17	31
	Predigtstuhl	1575	2,4	·	·	·	·	3,6	5,3	7,6	7,3	3,8	3,1	10,3	37,8	12,3	1,2	·	·	·	·	·	·	·	·	·	0,2	0,7	·	1,7	0,6	·	3,0	110,9			16	13	16	31
	Reichenhall, Bad	465	0,5	·	·	·	·	6,7	11,2	8,5	8,1	4,0	4,2	6,3	33,2	9,1	0,6	·	·	·	·	·	·	·	·	·	1,2	0,3	·	0,4	0,3	0,6	5,6	100,8	101	+ 1	17	11	17	31
	Hallthurm	693	1,1	·	·	·	·	9,3	3,4	5,5	5,4	3,8	3,6	7,3	10,2	15,1	·	·	·	·	·	·	·	·	·	·	·	3,0	·	1,4	·	4,0	2,8	75,9	70	-32	14	14	11	31
Salzach	Ainring	430	0,0	0,0	0,0	0,0	·	2,2	6,4	4,1	3,4	0,6	4,1	3,6	14,0	2,4	0,0	0,0	0,0	·	·	·	·	·	·	·	0,5	0,0	·	·	·	·	6,6	47,9	67	-24	11	9	19	31
	Oberteisendorf	522	0,3	·	·	·	·	4,9	3,9	3,2	5,7	5,6	4,5	3,1	5,0	2,1	·	·	·	·	·	·	·	·	·	·	1,0	0,5	·	2,0	0,3	0,3	8,5	50,9	45	-61	16	12	15	31
	Nußdorf	430	·	·	·	·	·	2,2	4,6	5,6	1,5	4,3	2,5	1,3	4,8	2,4	·	·	·	·	·	·	·	·	·	·	0,7	·	·	3,2	·	·	2,7	35,8	48	-39	12	11	12	31
	Laufen	400	·	·	·	·	·	4,1	5,3	5,6	4,6	0,4	0,2	6,2	6,4	2,7	0,2	·	·	·	·	·	·	·	0,3	0,2	·	·	·	3,2	·	·	11,1	50,5	69	-22	14	9	13	25
	Waging	465	·	·	·	·	·	2,5	8,2	8,4	4,7	6,9	4,5	1,1	5,0	0,4	·	·	·	·	·	·	0,0	0,0	0,0	0,7	0,0	·	·	3,4	0,0	3,4	4,2	53,4	67	-26	13	11	17	14
	Geretsberg	500	nicht beobachtet																																					
	Ostermiething	400	·	·	·	·	1,2	6,4	1,9	0,3	4,3	13,6	3,0	1,2	4,2	·	·	·	·	·	·	·	·	·	·	·	2,7	·	·	·	2,1	3,2	12,3	56,4	84	-10	13	12	13	27
	Burghausen	400	·	·	·	·	·	2,5	6,4	1,1	5,0	4,8	5,8	0,6	5,2	0,0	0,0	·	·	·	·	·	·	·	0,0	0,0	·	·	·	2,4	·	0,4	5,8	40,0	69	-18	11	9	15	26
Salzach bis Rott	Neukirchen	413	nicht beobachtet																																					
	Braunau	352	·	·	·	·	1,2	10,2	1,2	4,3	5,4	10,3	0,8	1,8	·	·	·	·	·	·	·	·	·	·	·	·	0,4	·	·	0,6	0,3	·	9,0	45,5	76	-14	12	8	12	27
	Straßwalchen	541	·	·	·	·	·	7,3	8,5	20,8	12,0	7,0	8,8	1,2	15,4	14,0	·	·	·	·	·	·	·	·	·	·	1,9	2,1	·	2,7	·	3,7	5,4	110,8	107	+ 8	14	14	13	26
	Mattighofen	451	·	·	·	·	·	1,4	9,4	4,0	4,6	4,3	4,3	2,1	8,8	2,0	0,6	·	·	·	·	·	·	·	·	·	0,3	·	·	1,5	0,2	0,4	6,6	50,5	71	-20	15	11	14	31
	St. Johann am Walde	636	·	·	·	·	·	·	4,0	8,0	9,0	6,0	2,0	2,0	16,0	3,0	5,0	·	·	·	·	·	·	·	·	1,0	·	·	·	3,0	2,0	4,0	6,7	71,7	100	0	13	13	13	31
	Waldzell	522	unvollständig beobachtet																																					
	Altheim	363	·	·	·	·	·	1,9	8,9	1,3	5,5	5,7	8,8	0,6	1,5	·	·	·	·	·	·	·	·	·	·	·	·	·	·	1,7	0,6	8,4	27,2	72,1	139	+20	12	10	10	22
	Würding	321	·	·	·	·	·	1,6	5,1	·	2,8	3,9	11,1	0,4	1,4	0,2	0,6	·	·	·	·	·	·	·	·	0,0	0,0	·	·	1,3	0,7	0,5	9,1	38,7	55	-23	13	8	13	30
	Ried i. Innkreis	452	·	·	·	·	0,4	0,8	7,3	3,2	5,3	1,7	2,9	2,3	4,0	3,4	2,3	·	·	·	·	·	·	·	·	·	1,2	·	1,6	4,3	4,4	5,1	5,6	55,8	92	- 5	17	15	17	31
Rott	Oberbergkirchen	490	0,4	·	·	·	·	2,7	1,5	5,2	6,4	4,3	7,1	2,0	3,2	·	·	·	·	·	·	·	·	·	0,2	·	0,2	·	·	2,5	0,1	·	6,8	42,6	87	- 6	14	10	14	31
	Gangkofen	440	0,0	·	·	·	·	1,8	3,9	0,4	3,7	6,0	13,5	0,2	2,6	·	0,0	·	·	·	·	·	·	·	0,0	0,0	0,1	0,0	0,0	2,5	0,3	0,1	5,5	40,6	71	-16	13	8	13	25
	Wurmannsquick	509	0,3	·	·	·	·	2,1	4,1	0,3	1,4	0,4	11,1	3,9	5,5	·	·	·	·	·	·	·	·	·	·	0,0	0,3	·	·	1,6	0,1	·	5,6	36,7	63	-21	13	8	13	31
	Pfarrkirchen (Ndb.)	381	0,2	·	·	·	0,5	1,8	0,8	1,4	3,7	5,1	11,5	0,9	3,5	0,2	·	·	·	·	·	·	·	·	·	·	·	·	·	2,6	0,4	·	·	32,6	54	-27	13	7	13	27

Flußgebiet	Ort	Seehöhe m	1	2	3	4	5	6	7	8	9	10	11	12	13	14	15	16	17	18	19	20	21	22	23	24	25	26	27	28	29	30	31	Monatssumme mm	% d. Norm.	Abweichung v. d. Norm.	Zahl der Tage mit Niederschl. ≥0.1	≥1.0	≥0.1	☒
Inn	Rott bis Mündung	Lambrechten	404	.	.	.	.	.	2.3	4.6	3.5	5.1	9.0	0.0	3.8	·	0.0	·	·	·	·	·	·	·	·	·	0.0	·	1.1	1.1	·	·	11.3	41.8	65	-22	9	9	2	6
		Sigharting	341	.	.	.	.	.	1.4	4.0	3.6	6.5	8.2	11.0	1.2	2.2	1.6	·	·	·	·	·	·	·	·	·	0.8	·	·	1.8	1.4	·	28.6	72.3	111	+ 7	13	12	13	26
		~~Schärding~~ +	~~313~~	.	.	.	.	.	4.2	5.8	3.7	7.2	10.4	10.6	0.8	·	·	·	·	·	·	·	·	0.1	·	·	·	·	0.1	0.1	1.2	·	8.2	52.4	88	-17	12	8	12	11
Inn bis Traun	Inn bis Gr. Mühl	Schardenberg	541	.	.	.	.	.	4.2	3.1	4.6	12.2	6.5	15.7	2.1	0.8	·	·	·	·	·	·	·	·	·	·	0.2	·	·	1.2	1.7	12.1	28.2	93.0			13	11	13	27
		Münzkirchen	484		.	.	.	.	7.4	8.2	5.5	12.8	5.3	14.7	4.2	2.1	1.1	·	·	·	·	·	·	·	·	1.1	·	·	5.5	4.2	10.2	14.5	40.3	137.1	190	+65	15	15	14	26
		Oberfrauenwald	800	.	.	.	.	.	9.8	5.1	2.7	3.5	6.5	29.6	10.4	0.2	·	·	·	·	·	·	·	·	·	0.1	0.2	·	0.1	0.3	1.8	13.8	20.0	106.1	115	+13	15	10	15	26
		Obernzell	290	.	.	.	.	.	8.0	6.6	5.3	8.9	4.4	19.5	3.2	0.8	·	·	·	·	·	·	·	·	·	·	0.2	·	·	0.9	1.7	6.5	27.0	93.0	122	+17	13	10	13	26
		Vichtenstein	544	.	.	.	.	.	5.2	3.3	3.7	12.7	9.7	23.3	3.0	0.8	0.1	·	·	·	·	·	·	·	·	·	0.1	·	·	1.2	2.2	8.3	34.0	111.6	145	+32	14	11	14	26
		Wegscheid	721		.	.	.	.	1.5	10.6	4.3	5.2	6.5	13.5	2.5	3.0	·	·	·	·	·	·	·	·	·	·	·	·	·	1.0	0.8	2.3	11.1	62.3	56	-49	12	11	12	28
		Kollerschlag	725	.	.	.	.	.	5.4	21.7	9.8	19.1	10.5	23.9	1.6	·	·	·	·	·	·	·	·	·	·	·	·	·	·	3.7	1.0	7.8	24.8	129.5	125	+27	11	11	11	26
		Pfarrkirchen (O. D.)	817	.	.	.	1.5	12.4	13.8	9.6	11.9	9.4	12.4	14.2	5.8	1.3	·	·	·	·	·	·	·	·	·	·	·	·	·	0.9	4.6	9.4	8.4	115.6	112	+13	14	13	14	14
		Kirchberg a. d. D.	600	.	.	.	.	.	3.1	13.5	4.3	10.9	6.1	19.5	1.3	·	·	·	·	·	·	·	·	·	·	·	0.6	·	0.8	0.7	1.1	6.6	25.3	93.2	136	+25	13	10	13	31
	Gr. Mühl	Schwarzenberg	756	0.5	.	.	.	.	9.2	18.5	11.0	10.6	7.4	25.7	8.0	2.0	·	·	·	·	·	·	·	·	·	0.5	1.0	·	·	1.5	·	13.0	41.0	147.9	144	+36	14	12	14	31
		Schlägl	530	.	.	.	.	.	3.9	2.7	3.5	14.1	5.9	13.6	1.4	·	·	·	·	·	·	·	·	·	0.4	0.3	·	2.1	·	1.0	0.7	1.0	5.3	26.4	82.3	105	+ 4	15	12	15	26
		St. Thomas	722	.	.	.	.	.	4.5	11.0	4.5	3.7	2.1	3.4	3.0	3.5	·	·	·	·	·	·	·	·	·	·	·	3.5	·	·	·	·	2.0	9.5	50.8			11	11	11	26
		Haslach	500	.	.	.	.	.	5.0	5.0	4.0	8.0	11.5	20.0	·	·	·	·	·	·	·	·	·	·	·	·	·	·	10.3	3.0	·	·	27.2	94.0	152	+32	9	9	9	7
		St. Peter a. Wimb.	668	.	.	.	.	.	2.0	12.6	2.7	7.5	10.5	15.2	2.5	1.1	0.2	·	·	·	·	·	·	·	·	2.2	0.8	0.3	0.2	·	1.1	0.2	2.3	11.0	72.4	113	+ 8	17	8	17	26
	Gr. Mühl bis Rodl	Aschach	270	.	.	.	.	.	1.8	10.2	2.5	7.1	5.7	13.8	0.7	0.0	·	·	·	·	·	·	·	·	·	·	0.0	0.0	0.0	·	·	·	20.5	62.3	94	- 4	8	7	7	26
		Peuerbach	388	.	.	.	.	.	·	5.0	2.2	6.2	8.0	13.2	1.5	1.3	0.7	·	·	·	·	·	·	·	·	·	·	·	·	·	1.4	1.0	3.6	28.0	72.1	82	-16	12	11	11	25
		Neukirchen a. Walde	555	0.2	·	·	·	·	4.2	9.5	4.8	12.8	6.0	15.2	0.2	0.1	0.5	0.4	·	·	·	·	·	·	·	·	·	0.6	0.2	·	0.0	0.9	·	26.8	82.4	92	- 7	15	7	14	27
		Grieskirchen	335	.	.	.	.	.	2.1	9.1	1.5	4.1	4.1	9.3	1.0	2.2	0.3	·	·	·	·	·	·	·	·	·	·	0.0	0.0	·	1.3	0.6	2.2	20.2	58.0	91	- 6	13	11	12	22
		Scharten	395	unvollständig beobachtet																																					
	Rodl	Guglwald	760	·	.	.	.	.	0.5	20.7	11.2	10.8	9.4	16.2	3.3	4.8	0.5	·	·	·	·	·	·	·	0.4	0.7	0.4	0.4	0.8	0.4	0.5	1.4	3.2	16.1	101.7			19	10	19	25
		Waxenberg	760	·	.	.	.	0.0	2.5	14.3	3.8	6.4	3.3	13.5	1.4	1.9	·	·	·	·	·	·	·	0.0	0.3	·	·	·	·	·	0.4	0.2	·	7.1	59.1	80	-15	12	10	12	25
		Gramastetten	544	·	.	.	.	·	·	·	·	19.5	4.2	12.8	0.8	3.2	·	·	·	·	·	·	·	·	0.5	0.0	0.0	·	·	0.2	·	0.0	11.2	52.4	65	-10	8	5	8	23
	Donau	Linz (Stadt)	260	0.0	·	·	·	·	2.3	9.9	2.1	5.5	2.3	9.1	2.4	0.5	0.1	0.0	·	·	·	·	·	·	·	0.0	0.1	0.4	0.0	0.5	0.1	0.5	20.9	56.7	89	- 7	15	8	8	26
		Hellmonsödt	824	·	·	·	·	·	3.5	17.8	6.2	15.5	4.3	17.8	2.8	6.3	·	·	·	·	·	·	·	·	·	0.4	·	0.5	0.3	0.0	0.8	·	3.8	20.7	100.7	139	+29	14	10	14	28
Traun	Quelle bis Ager	Gößl	710	0.5	0.0	·	0.1	0.0	3.3	17.3	13.5	7.8	4.9	4.6	7.7	22.3	4.9	1.3	0.1	·	·	·	·	·	·	·	·	2.9	0.6	·	1.5	1.3	4.5	7.8	106.9	105	+ 5	19	15	19	31
		Altaussee-Salzberg	950	·	·	·	·	0.0	9.8	13.8	11.7	23.1	6.2	11.9	12.9	41.9	11.2	2.3	·	·	·	·	·	·	·	·	·	3.3	0.5	·	2.6	2.3	3.3	11.2	168.0	95	- 9	16	15	16	31
		Aussee, Bad	644	·	·	·	·	·	6.1	10.5	8.9	8.0	5.1	5.6	7.5	23.5	3.6	0.6	·	·	·	·	·	·	·	·	·	0.5	0.6	·	0.6	2.6	3.8	9.0	96.5	94	- 6	16	12	16	30
		Simonyhütte	2202	nicht beobachtet																																					
		Lahn	497	0.0	·	·	·	·	5.2	8.8	6.4	11.5	4.0	2.0	6.6	27.9	7.9	0.6	·	·	·	·	·	·	·	·	0.6	1.4	0.1	·	0.4	0.2	0.7	7.4	91.7			17	11	17	31
		Gosau	744	0.1	·	·	·	·	5.8	7.3	7.4	13.1	7.4	1.7	9.4	23.0	7.5	0.6	·	·	·	·	·	·	·	·	·	·	0.3	·	0.4	0.2	0.7	7.3	92.0	88	-13	16	10	16	31
		Goisern	500	·	·	·	·	·	1.3	12.5	11.8	13.1	2.0	3.6	8.4	26.6	10.1	0.0	·	·	·	·	·	·	·	·	·	2.0	·	·	1.9	0.7	2.6	6.4	109.0	101	+ 1	14	13	14	28
		Ischl, Bad	492	2.0	·	·	·	0.0	5.9	7.6	18.7	11.9	5.4	5.3	6.5	10.2	0.5	0.2	0.0	·	·	·	·	·	0.0	·	·	2.0	1.3	·	3.5	1.5	2.4	8.9	111.6	87	-17	17	16	17	26
		St. Gilgen	539	0.4	·	·	·	·	5.0	4.0	9.0	8.0	5.5	3.0	6.0	15.0	2.6	·	·	·	·	·	·	·	·	·	·	1.5	·	·	4.5	·	1.0	15.0	87.5	71	-36	14	13	13	7
		Offensee	651	6.0	·	·	·	·	7.1	3.8	4.8	16.0	5.4	·	14.1	25.2	4.1	·	·	·	·	·	·	·	·	·	·	3.1	1.4	·	0.3	·	·	2.3	93.6	78	-27	13	12	12	31
		Vord. Langbathsee	675	·	·	·	·	·	3.0	9.0	8.0	11.0	2.1	4.3	11.0	29.0	3.0	·	·	·	·	·	·	·	·	·	2.0	3.0	2.0	·	3.0	2.0	0.4	6.6	101.4	72	-40	16	15	13	31
		Feuerkogel	1577	Beobachtungen fehlen																																					
		Ebensee	445	·	·	·	·	·	5.5	12.5	15.2	11.7	6.8	7.4	10.0	24.5	9.7	2.0	·	·	·	·	·	·	·	·	·	0.8	0.3	·	1.0	1.0	1.0	15.5	124.9	91	-12	16	14	15	31
		Ort	422	1.0	·	·	·	·	3.1	7.0	6.9	5.0	4.8	4.5	0.6	1.9	1.0	8.7	·	·	·	·	·	·	·	·	·	·	0.5	·	0.2	·	1.2	11.9	56.3	63	-34	15	12	12	27
		Laakirchen	440	·	·	·	·	·	1.2	7.0	7.2	5.2	2.0	0.5	1.8	11.6	7.8	2.1	·	·	·	·	·	·	·	·	0.3	0.6	0.3	0.2	1.4	0.2	0.8	8.6	58.8	73	-15	18	11	18	31
	Ager	Fuschl	669	0.7	·	·	·	·	2.4	10.2	6.1	5.3	4.6	4.0	4.9	14.8	8.0	0.2	·	·	·	·	·	·	·	0.1	0.2	0.5	0.9	·	2.6	0.4	1.4	6.6	73.9	61	-47	19	12	19	31
		Mondsee	482	0.3	·	·	·	·	7.8	9.4	9.0	10.7	6.7	7.7	5.5	18.1	4.7	0.2	·	·	·	·	·	·	·	0.1	0.5	0.4	0.2	·	2.9	·	2.6	7.2	94.0	85	-16	17	12	17	31
		Weißenbach	467	0.7	·	·	·	·	5.0	10.0	9.0	11.0	6.2	4.5	4.8	12.8	11.5	1.5	·	·	·	·	·	·	·	·	0.5	1.0	·	·	2.7	·	1.0	14.0	96.2	81	-23	16	14	15	31
		Attersee	480	0.1	·	·	·	·	3.8	7.1	10.4	7.7	3.4	3.5	4.0	12.0	5.9	1.6	·	·	0.0	·	·	·	0.0	·	0.0	0.0	0.7	0.4	0.0	0.9	0.0	1.1	11.0	73.6			16	12	16	31
		Traunkirchen	490	·	0.0	1	1	1	1	1	2	2	2	2	2	2	2	2	2	2	2	2	2	2	2	2	2	2	2	2	2	2	2	2	100.1	112	+11	14	11	14	31

+ Wernstein 313

Fluß-gebiet		Ort	See-höhe m	1	2	3	4	5	6	7	8	9	10	11	12	13	14	15	16	17	18	19	20	21	22	23	24	25	26	27	28	29	30	31	Monatssumme mm	Monatssumme % d. Norm.	Abweichung v. d. Norm.	Zahl der Tage mit Niederschl. ≥ 0.1 mm	≥ 1.0 mm	≥ 10.0 mm
Traun	Ager	Frankenburg	515	1.5	.	.	.	.	2.1	1.9	4.1	6.8	5.5	4.5	6.9	11.1	2.6	1.5	.	.	.	.	.	.	.	.	0.7	1.3	.	.	1.4	0.7	0.8	15.2	68.6	75	-22	17	14	17
		Vöcklabruck	438	.	.	.	.	.	2.0	8.0	5.0	2.6	4.5	4.9	1.0	5.5	1.3	0.6	.	.	.	.	.	.	.	.	0.1	0.1	0.1	1.1	.	0.1	1.1	9.9	47.9	66	-31	17	12	17
		Hochleckenhaus	1572	Beob. Stelle aufgehoben																																				
	T.	Lambach	400	.	.	.	.	2.0	3.0	9.6	5.6	4.6	3.5	2.5	4.0	2.3	.	.	.	.	.	.	.	.	.	4.0	4.1	0.0	.	0.0	0.0	.	1.7	46.9	75	-15	12	12	12
	Alm	Almsee	593	.	.	.	.	.	.	4.5	5.0	8.6	6.0	2.0	11.0	31.0	13.2	2.2	.	.	.	.	.	.	.	.	.	1.5	7.0	2.2	6.6	0.0	.	9.0	109.8		15	15	13	31
		Grünau	527	.	.	.	.	3.2	5.2	8.4	6.7	5.2	2.9	3.4	0.3	1.7	2.4	2.6	.	.	.	.	.	.	.	.	.	.	.	.	.	1.0	0.4	11.7	55.1	42	-76	14	12	13
		Scharnstein	475	.	.	.	.	2.3	3.8	5.1	3.2	2.2	0.4	0.8	0.6	33.4	4.7	4.9	.	.	.	.	.	.	.	.	.	1.2	4.2	.	0.7	2.2	.	4.6	74.3	77	-22	16	11	15
		Vorchdorf	414	nicht beobachtet																																		
	T.	Wels	319	.	.	.	.	.	1.5	10.6	1.8	3.0	3.0	6.4	1.1	0.1	0.4	0.0	.	.	.	.	.	.	0.0	0.7	0.0	0.2	0.0	1.1	0.0	1.0	15.9	46.8	79	-12	14	10	14
	Krems	Kirchdorf	431	1.3	.	.	.	.	1.1	6.6	2.9	2.3	2.0	2.5	3.1	10.3	5.2	1.8	.	.	.	.	.	.	.	.	.	.	0.4	.	1.5	.	13.7	55.3	61	-35	15	11	14
		Kremsmünster	390	.	.	.	.	.	0.8	7.4	4.2	3.9	3.0	1.6	3.2	4.0	2.9	0.2	.	.	.	.	.	.	.	.	.	.	1.0	.	1.6	0.6	1.0	12.4	47.8	66	-24	15	12	15
		Neuhofen	302	.	.	.	.	.	8.0	0.5	1.4	2.6	1.9	6.9	2.9	0.5	2.5	0.3	.	.	.	.	.	.	.	.	0.6	.	0.4	.	0.8	0.2	1.0	16.5	47.0	72	-18	16	9	15
	T.	Ebelsberg	266	.	.	.	.	.	2.2	0.6	1.6	2.1	2.2	3.1	0.8	0.2	.	.	.	.	.	.	.	.	.	.	.	.	0.6	.	0.4	0.2	0.2	1.8	23.0	38	-37	13	6	13
Traun bis Enns	Donau	Schenkenfelden	735	.	.	.	.	.	2.1	15.1	3.8	2.9	8.3	10.5	1.2	6.9	1.4	.	.	.	.	.	.	.	.	0.1	1.6	.	0.9	.	.	.	.	1.6	56.5	115	+78	13	11	13
		Neumarkt b. Freistadt	639	.	.	.	.	.	1.8	12.1	3.2	4.7	0.9	9.1	1.2	4.5	0.8	.	0.1	.	.	.	.	.	.	.	0.2	0.2	.	.	0.7	.	8.7	37.6	85.8	156	+31	15	9	15
		Hargelsberg	323	.	.	.	.	.	2.4	8.2	.	.	4.1	3.8	.	.	.	.	.	.	.	.	.	.	.	.	.	.	0.2	.	.	0.4	.	21.4	40.5		7	5	7	4
		Mauthausen	244	.	.	.	.	.	2.2	8.5	2.2	3.6	1.5	5.5	1.5	0.1	.	.	.	.	.	.	.	.	.	.	.	.	.	.	1.5	.	1.2	20.5	48.3	87	- 7	11	10	11
Enns	Quelle bis Salza	Flachau	925	0.8	.	.	.	.	.	5.8	6.7	2.1	1.0	1.7	1.0	5.1	5.2	1.9	0.9	.	.	.	.	.	.	.	.	0.2	.	.	.	.	2.7	35.1	47	-40	13	10	12
		Radstadt	856	unvollständig beobachtet																																		
		Roßbrand	1769	nicht beobachtet																																		
		Obertauern	1658	3.2	.	.	.	.	.	7.8	5.4	5.0	3.0	4.4	0.2	8.0	15.2	6.5	1.9	.	.	.	.	.	.	.	.	.	0.9	1.0	.	1.6	1.4	0.0	5.4	70.9	62	+44	16	15	16
		Untertauern	1004	0.6	.	.	.	.	.	5.9	5.7	3.7	1.9	2.0	0.1	5.6	10.1	4.2	0.3	.	.	.	.	.	.	.	.	.	1.0	0.1	.	1.1	0.0	3.1	45.4	45	-57	15	11	14
		Filzmoos	1060	.	.	.	.	.	.	7.0	10.0	4.8	9.2	4.3	1.0	10.4	24.8	6.5	0.3	0.0	0.0	.	.	.	.	.	0.1	1.5	.	.	2.5	1.1	0.8	0.2	84.5	90	- 9	16	9	16
		Schladming	732	0.1	0.0	.	.	.	.	0.4	8.9	2.3	2.2	0.9	0.8	3.2	25.2	0.8	0.0	.	.	.	.	.	.	.	.	1.8	0.0	.	.	0.1	.	2.4	49.1	67	-25	13	7	12
		Ramsau i. Strnk.	1100	.	.	.	.	.	.	1.1	9.8	4.8	6.8	2.5	1.7	3.8	11.2	3.9	0.4	.	.	.	.	.	.	.	.	0.0	1.6	.	.	0.9	0.3	0.6	5.0	54.4	58	-40	15	11	15
		St. Nikolai	1126	.	.	.	.	.	.	3.0	3.1	0.8	2.0	1.3	2.3	2.0	3.1	2.0	.	.	.	.	.	.	.	.	.	1.0	.	.	0.0	0.0	.	.	20.6	25	-61	10	9	10
		Gröbming	776	unvollständig beobachtet																																		
		Hollhaus	1609	nicht beobachtet																																		
		Brünnerhütte	1747	.	.	.	.	1.0	0.5	0.2	1.6	0.6	0.5	0.7	13.0	0.6	0.4	.	0.7	2.0	.	.	.	.	.	.	.	8.4	.	.	.	2.5	0.9	0.8	7.7	48.5		18	6	18	28
		Donnersbach	690	.	.	.	.	.	0.9	3.5	3.5	2.1	1.4	0.5	0.4	2.1	.	.	.	.	.	.	.	.	.	.	.	2.3	.	.	.	.	1.6	1.6	2.5	22.6		12	9	12	31
		Pürgg	786	0.0	.	.	.	.	2.1	7.0	3.2	4.6	1.2	1.7	3.4	6.2	1.6	0.3	.	.	.	.	.	.	.	.	.	.	0.3	0.0	0.6	1.4	1.5	5.8	40.9		15	12	15	31
		In der Gülling	1159	3.1	.	.	.	.	5.8	6.1	6.4	4.1	3.5	2.8	3.2	4.2	2.2	1.4	.	.	.	.	.	.	.	.	1.2	.	.	.	3.1	.	2.0	5.4	54.5	57	-41	15	13	14
		Liezen	659	0.7	.	.	.	.	8.0	13.8	.	8.9	3.6	2.3	3.6	.	4.1	.	.	.	.	.	.	.	.	.	.	2.2	.	.	.	0.6	.	3.3	51.1	56	-40	11	9	11
		Hohentauern	1265	.	.	.	.	.	1.1	4.6	0.9	1.2	1.4	0.2	2.9	10.5	5.6	2.0	.	.	.	.	.	.	.	.	0.3	0.3	1.9	1.9	.	0.4	0.4	0.3	1.7	37.6		18	11	18	27
		Trieben	708	.	(0.0)	.	.	.	0.4	1.4	1.5	1.7	1.0	0.5	1.3	12.8	2.0	0.3	.	.	.	.	.	.	.	.	.	.	0.4	0.1	.	0.1	(0.0)	.	23.5	37	-40	13	7	13
		Rottenmann	674	0.1	0.1	.	.	.	0.6	7.3	2.3	1.0	0.7	0.8	1.6	6.6	5.7	0.7	.	0.1	.	0.1	.	.	.	.	1.0	0.3	0.1	0.1	(0.0)	(0.0)	0.4	3.9	33.5		20	8	18	31
		Admont	641	.	.	.	.	.	2.1	4.7	3.9	5.1	3.1	2.2	3.7	4.9	3.9	1.5	.	.	.	.	.	.	.	.	.	2.9	1.2	.	0.3	0.1	0.0	1.7	41.3		15	13	14	31
		Gstatterboden	564	3.3	.	.	.	.	3.8	7.1	4.9	3.4	2.5	0.8	2.0	13.9	2.9	1.8	.	.	.	.	.	.	.	.	.	4.6	0.9	.	1.7	0.7	9.8	64.1		16	13	15	31
		Hieflau	492	0.2	.	.	.	.	1.2	4.9	3.1	5.8	3.3	2.3	1.5	10.1	1.4	2.3	.	.	.	.	.	.	.	.	0.3	0.2	2.0	2.3	0.0	1.4	1.8	0.6	9.0	53.7	44	-68	19	14	18
		Eisenerz	737	.	.	.	.	.	1.3	1.9	0.6	4.1	3.7	0.4	0.8	17.5	3.9	0.7	.	.	.	.	.	.	.	.	0.1	0.3	0.7	0.2	.	1.0	0.5	0.2	4.5	42.4	48	-47	18	7	17
		Radmer	702	0.2	.	.	.	.	4.5	6.2	4.8	8.2	4.4	1.2	2.8	18.6	4.0	3.2	0.9	.	.	.	.	.	.	.	.	.	3.0	1.0	.	1.6	1.0	0.4	0.5	66.5	84	-12	18	14	17
	Salza	Mariazell	853	1.1	.	.	.	.	2.8	5.3	7.2	8.3	6.0	3.0	7.9	12.8	4.3	0.4	0.3	0.2	.	.	.	.	.	.	0.2	0.4	1.5	0.7	0.1	2.3	0.7	0.7	76.7	95	- 4	22	13	2
		Gollrad	961	.	.	.	.	.	0.4	4.8	3.4	6.5	0.2	1.2	3.2	24.4	.	2.6	0.0	0.4	0.2	.	.	.	.	0.4	.	0.2	1.2	.	0.4	0.2	.	12.4	62.3	57	-47	18	9	18
		Weichselboden	677	0.4	.	.	.	.	0.7	1.2	3.0	3.0	2.7	1.8	2.1	12.0	2.3	0.7	.	.	.	.	.	.	.	.	0.1	1.8	0.3	.	1.8	0.2	0.2	10.5	45.7	42	-64	18	11	17
Salza bis Steyr		Groß Reifling	428	.	.	.	.	.	1.1	0.9	1.3	13.6	3.7	0.8	5.6	23.9	2.1	1.3	.	.	.	.	.	.	.	.	1.3	1.1	.	1.5	1.2	0.8	7.2	67.4		16	13	15	31
		Unterlaussa	595	1.1	.	.	.	.	0.7	1.0	1.6	2.4	1.1	0.6	1.0	9.1	2.1	0.7	.	.	.	.	.	.	.	.	0.2	0.1	.	0.2	0.1	0.1	0.3	1.4	27.3	26	-78	17	10	16
		Klein Reifling	390	1.6	.	0.4	.	0.9	1.2	2.4	3.2	1.2	2.1	1.3	3.4	8.6	0.9	0.2	.	.	.	.	.	.	.	0.7	.	0.4	1.1	0.9	0.7	0.2	4.3	1.3	24.6	61.6	55	-50	22	13	20

Flußgebiet	Ort	Seehöhe m	1	2	3	4	5	6	7	8	9	10	11	12	13	14	15	16	17	18	19	20	21	22	23	24	25	26	27	28	29	30	31	Monatssumme mm	Monatssumme % d. Norm.	Abweichung v. d. Norm.	Zahl der Tage mit Niederschl. ≥ 0.1	≥ 1.0	≥ 10.0
Enns	Neustift	607	2.9	1.6	0.6	.	.	12.0	4.1	3.6	6.4	3.8	2.6	3.2	2.9	.	.	.	.	.	.	.	2.5	5.2	.	.	.	.	.	.	.	23.4	12.5	87.3	101	+ 1	15	11	15
	Reichraming	349	0.2	.	.	.	.	2.5	9.7	4.8	3.5	4.7	2.7	2.8	12.8	2.0	3.2	0.0	.	.	.	.	.	.	.	0.0	0.3	1.2	0.7	0.0	2.0	0.3	0.2	75.8	75	-26	16	13	18
	Laussa	440											Beobachtungen fehlen																										
Salza bis Steyr	Hinterstoder	590	0.6	.	.	.	.	4.0	4.0	8.5	3.5	4.6	0.3	7.4	17.0	3.5	0.4	.	.	.	.	.	.	.	.	.	.	0.7	0.5	.	0.4	0.2	0.6	8.0	64.2	66	-33	17	9	15
Steyr	Pyhrnpaß	945											unvollständig beobachtet																										
	Linzerhaus	1385											Beobachtungen fehlen																										
	Puglalm	900	1.3	.	.	.	.	7.4	5.2	11.7	12.3	6.1	3.4	11.7	29.6	9.5	2.8	.	.	.	.	.	.	.	.	.	0.4	1.9	0.7	.	3.8	1.8	3.1	7.5	130.2			18	16	17
	Windischgarsten	601	0.6	.	.	.	.	5.9	3.7	9.6	9.8	0.6	3.9	9.3	20.3	4.3	0.6	.	.	.	.	.	.	.	.	.	3.4	4.2	0.3	0.1	.	0.3	6.3	83.3	89	-11	17	11	16
	St. Pankraz	400	1.4	.	.	.	3.1	2.2	7.5	8.2	10.4	4.7	2.7	7.8	22.2	9.5	.	.	.	.	.	.	.	.	.	.	2.7	0.5	.	1.2	.	1.5	10.5	97.5	90	-10	16	15	16
	Klaus	470	.	.	.	.	.	5.2	7.3	8.5	5.9	5.4	6.7	7.7	12.6	8.7	4.5	.	.	.	.	.	.	.	.	.	1.0	0.9	1.5	0.9	.	.	17.1	83.9	67	-41	15	13	15
	Jäger a. Sattel	690	.	.	.	.	.	1.2	3.7	8.5	.	1.0	.	7.5	13.2	3.0	0.8	.	.	.	.	.	.	.	.	.	.	1.4	.	.	.	.	.	40.3			9	8	9
E.	Steyr	307	1.2	.	.	.	.	5.6	4.2	2.2	2.0	2.2	.	3.1	1.2	1.2	.	.	.	.	.	.	.	.	.	0.2	0.6	0.5	.	0.8	.	0.8	18.6	44.4	66	-23	13	10	14
Enns bis March	Windhag	721	.	.	.	.	.	6.0	16.5	6.2	.	1.1	2.5	4.0	3.6	11.2	.	.	.	.	.	.	.	.	.	0.2	2.1	0.2	0.2	0.0	0.2	.	1.1	2.3	51.4			14	10	14
Aist	Freistadt	566	.	.	.	.	.	1.9	21.0	2.5	4.3	1.2	9.0	3.6	6.8	.	.	.	.	.	.	.	.	.	.	0.2	.	1.2	1.0	.	.	.	14.4	67.1	120	+11	12	11	12
	Karlstift	920											unvollständig beobachtet																										
	Weitersfelden	726											nicht beobachtet																										
	Gutau	584	.	.	.	.	.	1.5	13.8	4.2	4.9	.	4.3	7.2	4.1	0.2	.	.	.	.	.	.	.	.	.	0.3	0.4	.	0.2	0.8	0.3	0.2	0.4	51.8	85	- 9	15	8	15
	Tragwein	459	1.0	.	.	.	.	2.3	9.7	2.2	3.5	1.6	6.7	1.1	0.7	0.9	.	.	.	.	.	.	.	.	.	.	.	.	0.2	0.0	0.9	0.0	0.1	9.0	30.9	62	-19	14	9	13
Aist bis Ybbs	Königswiesen	600	.	.	.	.	.	4.5	11.0	4.5	3.7	2.1	3.4	3.0	3.5	.	.	.	.	.	.	.	.	.	.	.	.	3.5	.	.	.	2.0	9.5	50.7	89	- 6	11	11	11
	St. Thomas a. Blasenst.	722	.	.	.	.	.	2.1	11.8	4.0	6.9	2.4	5.1	1.8	0.6	.	.	.	.	.	.	.	.	.	.	.	.	.	.	1.0	1.1	0.9	1.1	38.8			12	10	12
	Oed	390	.	.	.	.	.	1.2	6.7	1.6	2.0	2.4	1.5	0.8	0.5	.	1.7	.	.	.	0.3	0.2	.	.	.	0.2	.	2.5	.	.	1.3	.	.	17.0	39.9	65	-21	15	10	15
	Grein	241											nicht beobachtet																										
	Borregg	595	0.1	.	.	0.0	.	1.0	15.8	1.0	5.7	4.7	3.3	2.8	3.7	1.0	.	0.0	.	.	.	.	.	.	.	0.1	0.0	0.0	0.0	0.0	0.4	0.0	0.2	1.5	7.0	48.3	72	-19	15	11	15
Ybbs	Neuhaus a. Zellerrain	1002	0.9	.	.	.	.	3.8	9.8	9.6	11.3	9.3	8.6	9.5	35.8	3.9	2.8	0.9	.	.	.	.	.	.	.	.	0.3	0.5	0.0	3.7	5.3	3.5	26.3	145.8			18	14	18
	Lackenhof	807	1.7	.	.	.	.	2.0	3.8	13.8	12.8	6.8	7.0	7.2	7.0	2.2	3.0	0.0	.	.	.	.	.	.	.	.	2.2	2.2	0.0	2.2	1.5	1.2	31.0	107.6	74	-37	17	17	17
	Seehof b. Lunz	617	3.0	.	.	.	.	1.5	6.4	6.9	12.5	2.5	6.1	7.5	14.7	4.1	2.9	0.1	0.0	.	.	.	.	.	.	0.0	0.8	1.4	0.0	1.4	2.7	1.3	27.7	103.5			18	16	18
	Göstling	532	0.3	.	.	.	.	1.6	3.5	5.3	9.2	4.3	4.9	3.3	13.1	2.8	2.5	.	0.0	.	.	.	.	.	.	0.1	1.0	1.4	0.0	1.0	1.8	0.8	21.9	78.8			18	15	18
	Groß Hollenstein	487	0.0	.	.	.	.	1.3	0.5	9.3	6.8	3.3	1.8	3.3	25.0	5.8	3.2	.	.	.	.	.	.	.	.	0.7	0.8	1.5	.	1.5	0.5	3.0	15.7	84.0	73	-31	17	13	17
	Opponitz	422	0.8	.	.	.	.	2.0	6.5	7.0	10.8	4.0	5.1	3.6	9.8	2.2	2.0	.	.	.	.	.	.	.	.	0.6	0.1	1.0	1.6	.	1.3	3.1	0.4	27.5	88.4			19	15	18
	St. Leonhard a. Walde	721	1.4	.	.	.	.	0.3	2.6	2.1	3.4	3.6	1.9	1.1	2.7	1.9	2.6	0.1	.	.	.	.	.	.	.	0.2	0.7	0.8	0.8	.	2.3	0.9	0.6	20.5	50.5			20	12	20
	Seitenstetten	350											nicht beobachtet																										
	Amstetten	277	0.4	.	.	.	.	1.8	8.0	1.8	3.1	1.5	2.5	0.7	0.3	0.8	1.3	.	.	.	.	.	.	.	.	0.3	.	0.3	.	1.3	0.7	0.1	14.6	39.5	64	-22	17	9	17
Erlauf	Mitterbach	787	1.2	.	.	.	.	1.1	6.5	5.2	10.2	5.4	4.2	9.4	25.9	8.0	1.2	0.3	.	.	.	.	.	.	.	0.4	0.2	0.5	1.1	0.1	0.4	1.0	1.4	17.2	97.9			21	15	21
	Annaberg	969	5.8	.	.	.	.	3.8	5.8	7.2	9.8	7.7	4.3	12.2	32.2	12.2	1.6	0.9	.	.	.	.	.	.	.	1.1	1.0	0.8	1.8	0.6	2.1	3.1	3.5	14.2	120.7			21	18	21
	Kienbg.-Gaming	391	0.7	.	.	.	.	1.6	4.1	5.2	8.5	6.7	3.7	4.4	4.9	1.1	1.5	0.2	0.1	.	.	.	.	.	.	.	0.6	0.6	1.0	.	1.5	1.3	0.4	38.1	86.2	67	-43	20	14	19
	Scheibbs	380	0.3	.	.	.	.	6.5	.	3.2	4.8	1.1	3.3	1.5	1.3	.	1.2	0.2	.	.	.	.	.	.	.	0.1	0.2	.	1.5	.	1.1	0.9	.	19.3	46.5	55	-37	17	12	14
	Wieselburg a.d.E.	273	1.0	.	.	.	.	1.5	5.2	2.5	3.7	1.1	1.3	0.7	0.3	.	0.7	.	.	.	.	.	0.0	.	.	0.1	0.4	0.1	0.3	.	0.8	0.2	.	13.1	33.0	50	-27	17	8	16
Erlauf bis Krems	Gutenbrunn	824	0.0	.	.	.	.	5.0	15.6	6.2	10.3	4.0	2.9	6.6	4.1	0.8	0.9	.	.	.	.	.	.	.	.	0.8	1.6	0.8	.	0.6	2.1	0.3	10.2	2.8	9.4	85.0	123	+15	19	13	19
	Melk	215	.	.	.	.	.	3.0	3.0	.	5.0	.	.	.	3.0	.	.	.	.	.	.	.	.	.	.	.	2.0	.	.	.	.	.	.	4.5	20.5	53	-18	6	6	5
	Frankenfels	468	0.4	.	.	.	.	0.7	5.2	3.9	5.0	1.4	2.6	4.9	7.5	.	1.2	0.5	.	.	.	.	.	.	.	0.4	0.9	0.8	1.1	.	1.4	2.0	.	22.0	61.9	57	-47	18	12	18
	Hofstetten	330	.	.	.	.	.	0.8	2.3	0.8	1.3	0.2	0.5	0.7	5.2	.	0.5	0.1	.	.	.	.	.	.	.	0.1	0.9	0.4	1.1	.	0.4	.	.	8.5	23.8			16	5	14
	Gansbach	493	.	.	.	.	0.2	3.0	5.2	1.8	3.2	.	0.4	0.7	0.7	1.2	.	.	.	.	.	.	.	.	0.2	0.4	4.8	1.0	0.1	.	.	.	.	22.9			14	7	14
	Egelsee	400	.	.	.	.	.	0.0	1.5	0.6	0.2	0.1	.	0.3	1.4	0.5	0.1	.	.	.	.	.	.	.	.	0.0	0.1	0.0	.	0.5	.	.	.	5.3	17	-27	10	2	7
Krems	Ottenschlag	842	0.3	.	.	.	.	0.4	13.5	3.2	2.2	3.5	.	4.2	14.2	.	3.2	.	.	.	.	.	.	.	.	2.5	1.6	0.8	.	.	.	.	.	49.6	113	+ 6	12	9	12
	Lichtenau	650	.	.	.	.	.	.	1.9	.	.	.	.	1.8	3.0	0.7	.	.	.	.	.	.	.	.	.	0.5	.	.	0.6	.	.	.	0.8	9.3			7	3	7
	Heinrichschlag	690	.	.	.	.	.	.	8.2	0.5	.	.	.	2.0	7.2	0.5	0.4	.	.	.	.	.	.	.	.	2.5	1.6	.	.	.	1.6	.	.	26.1			10	7	9
	Ulföhl	800	.	.	.	.	.	.	1.1	0.0	0.0	.	.	.	4.1	0.3	0.4	.	.	.	.	.	.	.	.	0.0	4.1	.	.	.	.	.	.	[illegible]			[illegible]		

Flußgebiet	Ort	Seehöhe m	1	2	3	4	5	6	7	8	9	10	11	12	13	14	15	16	17	18	19	20	21	22	23	24	25	26	27	28	29	30	31	Monatssumme mm	% d. Norm.	Abweichung v. d. Norm.	Zahl der Tage mit Niederschl. ≥0.1	≥1.0	☀ ≥0.1	☒
Enns bis March	Traisen	Gscheid	947	1.2	·	·	·	·	0.5	0.8	3.0	5.0	5.9	5.6	5.3	24.2	0.0	·	1.8	·	·	·	·	·	·	0.8	0.3	1.1	0.6	0.3	0.5	1.2	0.3	7.5	66.0			19	11	18	31
		St. Ägyd a. N.	582	0.9	·	·	·	·	0.5	1.6	2.4	4.3	5.2	3.2	7.1	27.7	0.5	0.9	0.5	0.2	·	·	·	·	·	0.6	0.4	0.8	1.4	·	0.8	1.0	0.0	20.7	80.7	89	-10	20	10	20	31
		Türnitz	461	0.3	·	·	·	·	0.6	3.0	3.9	5.0	3.2	2.1	6.0	17.7	0.0	·	·	·	·	·	·	·	·	0.5	0.2	0.6	0.4	0.0	0.5	0.6	·	21.9	66.5	70	-18	16	8	13	24
		Lilienfeld	377	·	·	·	·	·	0.0	3.7	·	0.0	2.0	4.0	0.5	16.0	·	1.2	·	·	·	·	·	·	·	·	·	·	3.3	1.0	·	·	·	13.8	45.5			9	8	8	22
		Kleinzell	470	1.1	·	·	·	·	0.7	1.2	2.0	4.5	0.9	1.0	6.4	25.4	1.1	0.6	0.7	·	·	·	·	·	·	0.6	1.1	1.3	2.8	2.3	1.9	0.5	·	11.1	67.2	96	- 3	20	14	20	30
		Hainfeld	404	·	·	·	·	·	0.0	2.4	0.1	0.2	0.5	·	5.6	21.5	0.9	0.0	0.5	0.0	·	·	·	·	·	0.4	0.7	0.5	3.1	0.1	1.0	0.4	·	6.4	44.3	63	-26	16	6	16	24
		St. Pölten	273	·	·	·	0.0	·	2.5	1.8	2.4	0.3	·	·	1.4	3.2	0.7	0.0	·	·	·	·	·	·	·	·	·	1.8	0.7	0.7	·	·	·	·	·	15.5	40	-23	10	6	9	22
		Herzogenburg	240	·	·	·	·	·	·	1.9	·	·	1.4	·	·	0.2	0.1	·	·	·	·	·	·	·	·	·	0.7	·	0.2	·	·	·	·	·	4.5			6	2	5	19
	Kamp	Rappottenstein	670	·	·	·	·	·	0.2	7.5	0.4	1.1	0.6	0.8	3.8	5.2	0.7	1.2	·	·	·	·	·	·	·	1.6	1.3	0.4	0.5	·	0.4	·	0.0	0.0	25.7	69	-11	15	7	15	26
		~~Groß Gerungs~~ +	~~660~~	·	·	·	·	·	0.4	10.5	2.3	0.6	0.0	0.4	7.1	5.7	·	·	·	·	·	·	·	·	·	2.8	1.3	0.6	1.3	·	0.4	0.3	0.4	0.4	34.5	96	- 1	15	7	15	26
		Zwettl (Stadt)	540	·	·	·	·	·	·	4.0	2.3	0.1	·	·	1.7	3.8	0.1	0.8	·	·	·	·	·	·	·	0.2	1.9	1.0	0.6	0.2	·	0.3	·	·	0.6	17.6	41	-25	14	6	13	25
		Rastenberg	580	·	·	·	·	·	0.0	1.4	0.1	0.1	0.6	0.2	1.5	5.4	0.3	0.7	0.2	0.1	·	·	·	·	·	0.3	1.5	1.8	1.2	0.5	·	0.4	0.0	·	0.9	17.2			18	7	18	26
		Krumau	390																																					
		Wappoltenreith	540	·	·	·	·	·	0.0	0.5	0.2	0.1	0.0	·	0.8	3.1	1.3	0.3	·	·	·	·	·	·	·	1.2	0.2	1.0	0.5	0.3	0.0	0.0	·	2.4	11.9	38	-11	13	5	13	18
		Horn	309	·	·	·	·	·	0.0	0.6	0.0	0.0	0.5	·	0.1	2.2	0.0	·	·	·	·	·	·	·	·	0.8	·	·	0.0	·	0.0	·	·	2.2	6.4	20	-26	6	2	6	17
		Freischling	300	·	·	·	·	·	·	0.6	0.1	·	0.0	·	·	0.8	·	·	·	·	·	·	·	0.0	·	·	0.2	0.8	0.2	·	·	·	·	·	1.8	4.5			7	1	6	9
		Langenlois	217	·	·	·	·	·	·	·	0.2	1.0	1.2	·	·	1.2	·	·	·	·	·	·	·	0.3	·	·	0.6	1.0	·	·	·	·	·	·	1.5	7.0			8	5	6	3
		Mühlbach	346	·	·	·	·	·	0.0	·	0.0	0.1	0.0	·	·	6.0	·	·	·	·	·	·	·	·	·	·	0.2	0.0	0.2	0.0	0.0	0.0	·	·	2.5	9.0	25	-27	5	2	4	18
	Kamp bis Wien	Kasten	270	·	·	·	·	·	0.2	4.2	3.4	·	1.2	0.8	2.2	9.6	0.4	·	·	·	·	·	·	·	·	·	6.0	2.0	3.0	0.0	·	·	·	·	33.0	52	-30	11	8	11	21
		Saladorf	196	·	·	·	·	·	·	0.4	0.1	·	·	·	0.6	3.7	·	·	·	·	·	·	·	·	·	·	0.3	·	1.5	·	·	·	·	0.3	6.9	19	-30	7	2	4	7
		Tulln	178	·	·	·	0.0	·	·	0.0	·	·	0.2	·	·	5.6	·	·	0.0	·	·	·	·	0.0	·	0.0	0.0	0.0	0.0	0.1	·	·	0.0	0.4	6.3	17	-32	4	1	3	17
		Fahndorf	330	·	·	·	·	·	·	0.1	0.2	·	0.2	·	·	4.4	·	·	0.0	·	·	·	·	·	·	0.1	0.3	0.4	·	·	·	·	·	1.0	6.7	20	-26	8	2	7	20
		Absdorf-Hippersdorf	183																																					
		Enzersdorf i. Tale	265	·	·	·	·	·	0.0	0.9	0.0	·	0.0	·	·	1.9	·	·	·	·	·	·	·	·	·	0.0	0.0	0.0	·	·	0.0	·	·	0.3	3.1	8	-36	3	1	2	20
		Ober Mallebern	195	·	·	·	·	·	0.0	0.0	·	·	0.0	·	·	3.6	·	·	·	·	·	·	·	·	0.0	·	·	·	·	·	0.0	·	·	0.7	4.3			2	1	1	16
		Stockerau	175	·	·	·	·	·	·	0.0	·	·	0.0	·	·	3.0	·	·	·	·	·	·	·	·	·	·	0.0	·	0.0	·	·	·	0.0	·	1.1	4.1			2	1	1	18
		Weidling	190	·	·	·	·	·	·	·	·	·	·	·	·	10.3	·	·	·	·	·	·	·	·	·	·	·	0.9	·	·	·	·	·	·	11.2	19	-47	2	1	2	18
		Wien XIX., Hh. Warte	203	·	·	·	·	·	0.0	0.0	·	0.1	0.5	0.1	0.4	5.5	·	·	0.0	0.0	·	·	·	·	·	0.0	0.0	0.1	0.0	0.0	0.0	0.1	0.3	·	2.0	9.1	17	-46	9	2	8	18
	Wien	Rekawinkel	363	·	·	·	·	·	0.0	0.1	0.0	·	0.0	0.0	1.8	19.6	·	·	·	·	·	·	·	·	·	·	2.0	1.2	1.2	·	·	·	·	·	25.9	45	-32	6	5	5	19
		Mariabrunn	229	·	·	·	·	·	0.0	0.0	·	·	·	0.3	0.0	11.1	·	·	0.0	0.0	·	·	·	·	·	·	·	0.1	0.3	0.1	0.0	0.0	·	·	1.5	13.4	23	-45	6	2	5	19
		Wien XII., Gaudenzdf.	175	·	·	·	·	·	·	·	·	0.2	·	·	1.2	7.0	·	·	·	·	·	·	·	·	·	·	·	·	·	·	·	·	·	·	2.0	10.4			4	3	2	16
	D.	Gr. Enzersdorf(Lobau)	155	·	·	·	·	·	·	·	·	·	·	·	0.2	0.4	·	·	·	·	·	·	·	·	0.5	·	·	·	·	·	·	·	·	0.6	1.7			4	·	3	3
	Schwechat	Hochstraß	570	·	·	·	·	·	0.2	·	0.1	0.2	0.1	·	2.6	19.4	2.8	·	0.9	·	·	·	·	·	·	·	1.6	0.8	1.0	·	·	·	·	·	29.7			11	5	10	19
		Baden (Stadtpk.)	229	·	·	·	·	·	0.0	0.0	·	0.2	0.3	0.2	3.2	20.6	·	·	0.1	0.1	·	·	·	·	0.5	0.0	0.0	0.1	0.0	0.0	0.1	0.2	0.3	1.5	27.4	53	-25	13	3	12	19
		Gaaden	330	·	·	·	·	·	0.0	0.4	·	0.1	0.3	·	2.4	5.3	·	·	0.0	0.2	·	·	·	·	·	0.0	0.0	·	0.0	0.0	0.0	·	·	3.4	12.1			7	3	4	21
		Achau	170	·	·	·	·	·	·	·	·	·	·	·	1.0	1.1	·	·	·	·	·	·	·	·	·	·	·	·	·	·	·	·	·	0.9	3.0	8	-33	3	2	2	1
		Furth	508	·	·	·	·	·	0.0	0.1	0.0	0.1	0.0	0.3	4.5	27.7	0.4	·	0.1	0.0	·	·	·	·	·	0.2	0.3	0.3	0.4	1.8	·	·	0.0	·	3.1	39.3			13	4	13	20
		Berndorf	306	·	·	·	·	·	·	0.3	·	0.2	0.0	·	2.1	10.7	0.0	·	·	·	·	·	·	·	·	0.6	·	·	·	·	·	·	·	4.3	18.2	38	-30	6	3	4	18
	Schwechat bis March	Breitenfurt	323	·	·	·	·	·	·	·	·	·	·	·	2.0	8.0	·	·	·	·	·	·	·	·	·	·	·	·	·	·	·	·	·	2.0	12.0	19	-50	3	3	2	16
		Gutenstein	482	0.1	·	·	·	·	0.9	2.3	0.9	2.5	1.1	0.9	4	32.6	1.0	0.9	·	0.0	·	·	·	·	·	·	1.1	0.0	0.9	0.7	0.2	0.4	0.6	0.4	8.4	60.4	72	-24	19	8	16	23
		Dreistetten	510	·	·	·	·	·	·	0.8	0.2	0.9	1.6	·	0.4	10.0	·	·	·	·	·	·	·	·	·	0.2	0.1	·	·	·	0.2	·	·	3.9	18.3	35	-34	10	3	9	22
		Mitterndorf	183	·	·	·	·	0.0	0.0	·	·	·	·	0.0	1.4	2.7	·	·	0.0	·	·	·	·	·	·	0.0	·	0.0	·	·	·	·	·	1.1	5.2			3	3	2	15
		Fischamend	154	·	·	·	·	·	·	·	·	·	·	·	2.7	3.5	·	·	·	·	·	·	·	·	·	·	·	·	·	·	·	·	·	2.5	8.7			3	3	2	10
		Orth a. d. Donau	145	·	·	·	·	·	·	·	·	·	·	·	·	4.5	·	·	·	·	·	·	·	·	·	·	·	·	·	·	·	·	·	0.0	4.6	11	-36	1	1	1	1
		Hainburg	198	·	·	·	·	·	·	·	·	·	·	0.0	3.8	5.7	·	·	·	·	·	·	·	·	·	·	·	·	·	·	·	·	·	4.2	13.7			3	3	2	20
		Wolkersdorf	176	·	·	·	·	·	0.0	0.0	0.0	0.0	0.0	·	0.0	2.1	·	·	·	·	·	·	·	0.0	·	0.0	·	0.0	·	·	0.0	0.0	0.0	·	2.1			1	1	1	18
		Königsbrunn	190	·	·	·	·	·	·	·	·	0.0	0.6	0.2	·	0.9	·	·	·	·	·	·	·	·	·	·	·	·	0.0	0.0	0.0	·	·	1.2	2.9			4	1	3	1

+ Langschlag 750

Flußgebiet	Ort	Seehöhe m	1	2	3	4	5	6	7	8	9	10	11	12	13	14	15	16	17	18	19	20	21	22	23	24	25	26	27	28	29	30	31	Monatssumme mm	Monatssumme % d. Norm.	Abweichung v. d. Norm.	Zahl der Tage mit Niederschl. ≥0.1	≥1.0	≥10.0	≥0.1	≥1.0
March	Quelle bis Thaya	Grumberg	646	·	·	·	·	4.3	31.7	4.6	0.6	9.3	0.3	10.7	·	·	·	·	·	·	0.2	·	·	·	·	·	0.6	0.3	4.2	·	·	1.4	4.3	10.4	82.9			14	9	1	14	27
		Kunzendorf	600	·	·	·	·	1.0	13.7	22.8	5.2	4.3	2.0	4.9	5.5	5.8	2.2	0.9	0.3	·	·	·	·	·	·	2.0	2.5	1.0	2.9	·	0.8	0.4	5.1	10.2	93.5			20	16	2	20	27
		Hochschar	1011	10.1	·	·	·	0.4	18.0	29.0	16.0	14.0	9.0	9.0	6.0	22.0	4.0	3.0	2.0	·	·	·	·	1.0	0.9	6.0	3.0	1.0	4.0	0.5	2.0	4.0	24.0	22.0	210.9			24	21	3	26	
		Mähr. Schönberg	335	8.5	·	·	·	0.3	7.2	14.8	1.8	4.4	1.0	2.6	3.0	2.5	3.0	·	-0.4	·	·	·	·	·	·	·	·	·	·	·	0.8	0.6	1.8	6.6	59.3	110	+ 5	16	12	1	16	26
		Hohenstadt	282	Beobachtungen fehlen																																							
		Landskron	380	·	·	·	·	0.1	2.4	6.4	2.5	1.6	1.4	0.7	3.3	2.1	0.8	0.1	·	·	·	·	·	·	·	·	·	·	0.3	·	0.3	1.3	5.5	13.6	42.4	79	-12	16	10	1	16	27
		Hochstein	311	·	·	·	·	0.1	3.2	5.5	1.0	0.6	1.1	1.6	4.0	0.4	0.5	·	0.1	·	·	·	·	·	·	·	·	·	0.1	·	·	1.1	2.0	10.4	31.7	63	-18	15	9	1	15	27
		Mürau	330	·	·	·	·	·	4.3	4.0	·	2.0	4.2	1.2	4.3	0.4	·	·	·	·	·	·	·	·	·	·	·	·	·	·	·	2.1	2.0	9.1	33.6	70	-14	10	9	1	10	26
		Krönau	472	·	·	·	·	·	2.0	7.0	0.5	1.5	0.2	0.2	2.1	0.4	·	·	·	·	·	·	·	·	·	0.4	·	0.3	0.1	·	·	1.8	0.5	10.0	27.0	69	-12	14	6	1	14	26
		Mähr. Trübau	347	Beob. Stelle aufgehoben																																							
		Rabenstein	730	Beobachtungen fehlen																																							
		Böhm. Liebau	280	·	·	·	·	·	·	·	3.0	·	·	·	2.0	3.0	·	·	·	·	·	·	·	·	·	·	1.0	·	3.0	·	·	·	1.0	3.0	4.0	20.0			8	8	1	7	28
		Zechitz	670	·	·	·	·	·	10.2	16.8	1.5	3.3	2.3	0.7	2.5	5.7	·	·	·	·	·	·	·	·	·	·	0.9	0.7	3.2	0.6	·	0.5	0.8	2.7	2.3	54.7	110	+ 5	16	10	1	16	26
		~~Ritbnik~~ *	242	·	·	·	·	·	1.0	0.1	0.2	0.4	0.4	1.4	1.0	1.1	0.7	0.1	0.3	0.3	·	·	·	·	0.3	1.1	0.2	0.3	0.8	·	0.4	4.3	1.6	9.4	25.4	75	- 9	21	8	2	21	23
		Giebau	400	·	·	·	·	0.1	1.7	12.1	0.2	0.4	1.0	3.0	2.1	3.3	·	·	·	·	·	·	·	·	·	4.5	2.0	0.5	0.7	·	·	0.8	2.5	16.5	51.4	129	+11	16	10	1	16	27
		Bodenstadt	500	·	·	·	·	·	3.1	7.6	·	0.2	1.8	0.1	1.9	3.6	0.8	0.4	0.3	0.2	·	·	·	·	0.4	1.7	0.8	0.5	1.0	·	0.1	·	1.4	11.6	37.5			19	9	1	19	26
	Thaya	Vitis	520	·	·	·	·	·	·	1.3	0.0	2.2	·	·	1.9	2.6	·	·	·	·	·	·	·	·	·	2.0	·	·	0.9	·	·	·	0.0	0.0	10.9	22	-39	6	5	1	6	25
		Allentsteig	530	·	·	·	·	·	0.0	2.1	0.4	1.1	·	·	1.1	2.8	0.1	·	·	·	·	·	·	·	0.6	2.1	0.8	0.0	0.9	·	·	·	·	6.2	18.2	44	-23	11	6	1	11	18
		Waldhofen a.d. Thaya	529	·	·	·	·	·	·	1.3	2.7	0.6	0.4	0.3	0.4	0.8	0.2	·	·	·	·	·	·	·	0.5	0.7	0.2	0.6	0.1	0.1	0.1	0.1	0.7	7.7	17.5			18	3	1	18	25
		Dobersberg	465	·	·	·	·	·	·	2.3	0.8	1.2	·	·	2.7	0.8	0.5	·	·	·	·	·	·	·	0.4	0.6	0.7	0.7	·	0.0	0.2	0.7	1.0	8.8	21.4	45	-27	14	5	1	14	25
		Zlabings	516	·	·	·	·	·	·	6.6	2.1	2.4	0.4	3.0	4.0	0.8	1.5	·	·	·	·	·	·	·	0.4	0.5	0.2	·	·	·	·	1.4	3.8	14.4	41.5	69	-18	14	9	1	14	25
		Weikertschlag	430	·	·	·	·	·	·	3.5	1.3	0.5	·	2.1	0.4	0.7	0.2	·	·	·	·	·	·	·	·	0.6	·	0.2	·	·	·	·	2.1	4.7	16.3			11	5	1	10	25
		Groß Siegharts	536	·	·	·	·	·	0.4	2.1	0.5	0.2	0.5	0.5	0.2	1.0	0.4	·	·	·	·	·	·	·	·	0.3	0.4	0.3	0.1	·	·	0.1	0.1	0.3	2.3	9.7	24	-31	17	3	1	17	21
		Ungarschitz	430	·	·	·	·	·	·	0.8	0.6	0.9	1.2	0.9	1.0	·	·	·	·	·	·	·	·	·	0.0	0.4	0.6	·	·	·	0.2	·	·	·	10.0	16.6	(72)	(- 6)	10	3	1	10	31
		Hardegg	290	0.0	·	·	·	·	·	1.2	0.0	0.6	·	·	0.6	2.1	·	·	·	·	·	·	·	·	·	·	0.4	·	·	·	·	·	0.1	·	5.1	10.1			7	3	1	7	5
		Znaim	283	·	·	·	·	·	0.0	2.9	2.3	2.4	·	·	0.3	3.4	·	·	·	·	·	·	·	·	·	1.3	1.0	·	0.6	·	·	·	·	·	5.7	19.9	(69)	(-9)	9	7	1	9	4
		Sallapulka	465	·	·	·	·	·	·	0.4	0.0	0.3	·	·	0.0	10.6	·	·	·	·	·	·	·	·	·	·	0.8	·	0.0	·	·	·	·	·	6.2	18.3	45	-23	5	2	1	5	21
		Retz	264	nicht beobachtet																																							
		Mailberg	217	·	·	·	·	·	·	3.0	·	·	·	·	·	1.7	·	·	·	·	·	·	·	·	·	·	0.7	·	0.0	·	0.0	·	·	·	0.5	5.9	17	-19	4	2	1	4	16
		Alt Ruppersdorf	285	·	·	·	·	·	0.2	1.3	·	·	·	·	·	3.7	·	·	·	·	·	·	·	·	·	0.1	0.3	0.2	·	·	·	·	·	·	5.8	15	-36	6	2	1	6	3
		Lechwitz	240	·	·	·	·	·	0.5	·	·	·	·	·	·	0.0	·	·	·	·	·	·	·	0.4	·	·	·	·	·	·	·	·	·	·	·	0.9	2	-37	2	·	·	2	·
		Dürnholz	178	·	·	·	·	·	0.0	0.3	·	·	·	·	·	·	·	·	·	·	·	·	·	·	·	·	·	·	·	·	·	·	·	0.7	1.0	4	-24	1	·	·	·	·
		Zwittau	435	·	·	·	·	·	1.2	5.1	·	1.4	0.6	0.8	1.6	2.8	·	·	·	·	·	·	·	·	·	·	·	·	·	·	·	·	1.7	0.6	5.5	21.3	56	-17	10	7	1	10	27
		Bohnau	444	·	·	·	·	·	2.7	6.6	·	·	0.2	0.8	0.4	2.7	·	·	·	·	·	·	·	·	·	·	0.5	0.1	·	0.3	·	·	0.9	1.2	5.9	22.3	64	-13	12	5	1	12	27
		Mähr. Kromau	248	nicht beobachtet																																							
		Auspitz	193	·	·	·	·	·	0.0	0.4	·	·	·	0.0	0.2	2.7	·	·	·	·	·	·	·	·	·	·	0.0	0.0	·	·	·	·	·	0.0	2.4	5.7	18	-25	4	2	1	3	8
		Lundenburg	159	nicht beobachtet																																							
		Nikolsburg	248	·	·	·	·	·	0.0	1.5	·	·	·	·	·	3.5	·	·	·	·	·	·	·	·	·	·	·	0.2	·	·	·	·	·	·	5.2	12	-37	3	2	1	3	17
	Thaya bis Mündung	Hohenau (Hauptsch.)	155	·	·	·	·	·	·	·	·	·	·	·	·	4.2	·	·	·	·	·	·	·	·	·	·	·	·	·	·	·	·	·	2.2	6.4			1	1	1	·	
		Eichenbrunn	290	nicht beobachtet																																							
		Ernstbrunn	293	·	·	·	·	·	·	0.0	·	0.0	·	·	0.0	5.5	·	·	·	·	·	·	·	·	·	·	·	0.2	0.1	·	·	0.2	0.0	·	0.8	6.8	14	-40	5	1	1	4	17
		Mistelbach	230	·	·	·	·	1.0	·	·	·	·	·	·	2.2	3.2	·	·	·	·	·	·	·	·	·	·	·	·	·	·	·	·	·	·	3.5	9.9	23	-34	4	4	1	3	2
		Poysdorf	210	·	·	·	·	·	0.1	0.6	·	·	·	0.0	0.1	2.2	·	·	·	·	·	·	·	·	·	·	·	0.1	0.1	·	·	·	·	·	·	3.2			6	1	1	6	19
		Dürnkrut	163	·	·	·	·	·	·	·	·	·	·	·	0.3	0.4	·	·	·	·	·	·	·	·	·	·	·	0.2	·	·	·	·	·	·	·	0.9	2	-43	3	·	·	3	5
		Neubau-Kreuzstetten	255	·	·	·	·	·	·	0.0	·	·	·	1.5	1.0	1.6	·	·	·	·	·	·	·	·	·	·	·	·	·	·	·	·	·	·	·	4.1	9	-41	3	3	1	3	18
		Matzen	186	·	·	·	·	·	0.0	·	·	·	·	0.0	1.4	1.4	·	·	·	·	·	·	·	·	·	·	·	0.0	0.2	·	·	·	0.0	0.0	0.8	3.8	9	-38	4	2	1	3	19
		Marchegg	171						0.0	0.0					0.0	0.2											0.2							1.6	2.0				1	1	1	2	17

* Angezd

Flußgebiet		Ort	Seehöhe m	1	2	3	4	5	6	7	8	9	10	11	12	13	14	15	16	17	18	19	20	21	22	23	24	25	26	27	28	29	30	31	Monatssumme mm	% d. Norm.	Abweichung v. d. Norm.	Zahl der Tage mit Niederschl. ≥0.1	≥1.0	☀ ≥0.1	⊠
Leitha	Schwarza	Rohr i. Gebirge	692	1.4	·	·	·	·	1.9	2.0	2.1	5.2	2.1	3.1	12.9	31.5	·	·	·	·	·	·	·	·	·	·	·	·	·	·	3.4	6.1	19.1	90.8	112	+10	12	12	12	29
		Schwarzau i.Geb.	618	0.8	·	·	·	·	0.4	2.5	0.8	3.1	5.1	1.5	6.4	24.0	1.5	0.4	1.1	0.0	·	·	·	·	·	·	0.9	0.3	·	0.4	0.2	0.3	1.9	1.0	9.9	62.5			20	11	19	24
		Naßwald	710	0.3	·	·	·	·	0.4	4.8	0.5	2.5	3.4	0.3	3.7	15.4	1.4	0.4	0.2	·	·	·	·	·	·	0.1	2.5	0.1	2.7	0.2	·	0.3	0.8	0.3	8.3	48.6	58	-35	21	9	21	27
		Reichenau	487	·	·	·	·	·	·	1.3	·	0.9	0.4	·	1.4	9.2	0.4	2.3	·	·	·	·	·	·	·	0.1	1.2	·	·	1.0	·	·	·	·	4.3	22.5	43	-29	11	7	10	21
		Semmering, Südb. Hot.	1000	0.1	·	·	·	0.0	1.6	0.0	0.2	0.6	0.1	·	0.8	10.4	2.3	3.0	0.1	·	·	·	·	·	·	0.2	2.5	·	1.8	2.3	0.0	0.0	·	0.1	3.1	29.2	52	-27	16	16	15	24
		Pottschach	402	nicht beobachtet																																					
		Puchberg	582	1.5	·	·	·	·	1.0	2.1	0.5	4.5	5.7	1.2	3.0	27.0	6.5	1.0	0.6	0.5	·	·	·	·	·	0.8	3.5	0.7	1.8	2.3	·	0.6	1.4	1.2	5.2	72.6			22	16	21	28
		Neunkirchen	368	·	·	0.0	0.0	·	·	0.2	·	0.1	0.0	·	0.0	3.5	·	·	·	·	·	·	·	·	0.0	0.5	·	0.2	·	·	·	·	·	5.1	9.6	23	-32	6	2	5	16
	Pitten	Mariensee	772	0.3	·	·	·	·	·	1.1	·	0.2	0.0	0.2	0.2	4.3	0.4	2.1	·	·	·	·	·	·	0.2	1.8	·	0.9	0.2	·	1.2	0.0	·	2.4	15.5	24	-38	14	6	14	20
		Kirchberg a. Wechsel	530	·	·	·	·	·	·	·	·	0.1	0.1	·	0.0	1.3	0.3	0.6	0.3	·	·	·	·	·	0.3	1.2	·	0.9	·	·	0.3	·	·	2.2	7.6			11	3	10	17
		Bromberg	420	·	·	·	·	·	·	·	·	0.2	·	·	·	3.7	·	·	·	·	·	·	·	·	·	1.8	0.1	0.9	·	·	·	·	·	3.7	10.4	23	-36	6	3	5	19
	Leitha	Wiener Neustadt	267	·	·	·	·	·	·	·	·	0.0	·	·	·	7.6	·	·	·	·	·	·	·	0.0	·	·	0.2	·	·	·	·	·	·	·	2.2	10.0	26	-29	3	2	2	18
		Deutsch Brodersdorf	191	·	·	·	·	·	·	·	·	·	·	·	·	0.4	·	·	·	·	·	·	·	·	·	·	·	·	·	·	·	·	·	·	·	0.4	1	-46	1	·	1	·
		Sommerein	190	Beob. Stelle aufgehoben																																					
		Bruck a. d. Leitha	157	·	·	·	·	·	9.0	2.6	5.3	·	·	·	·	·	·	·	·	2.1	·	·	·	·	·	·	·	·	·	·	·	·	1.3	1.0	6.4	27.7			7	7	3	22
		Zurndorf	144	·	·	·	·	·	·	0.3	·	·	·	0.2	3.3	2.8	·	·	·	·	·	·	·	·	·	·	·	·	0.0	0.0	0.0	0.2	·	·	7.0	13.8			6	3	5	19
Neusiedler See	Wulka	Forchtenau	357	·	·	·	·	·	·	0.0	·	0.0	·	·	0.3	1.5	·	0.0	0.2	·	·	·	·	·	·	·	·	0.0	0.0	·	·	·	·	·	2.0			3	1	3	18
		Zillingtal	229	·	·	·	·	·	·	·	·	·	·	·	14.5	·	·	·	·	0.8	·	·	·	·	·	·	·	·	·	·	·	·	·	1.5	16.8			4	3	3	18
		Eisenstadt	196	nicht beobachtet																																					
	Neusiedler See	Purbach	124	·	·	·	·	·	·	3.2	·	·	·	·	·	4.2	1.6	·	·	·	·	·	·	1.4	·	·	·	·	·	·	·	·	·	2.3	12.7			5	5	2	5
		Neusiedl a. See	140	·	·	·	·	·	·	0.1	·	·	·	0.0	7.4	8.8	·	·	·	·	·	·	·	·	·	·	·	·	·	·	·	·	·	6.4	22.7			4	3	3	17
		Mörbisch	118	·	·	·	·	·	·	·	·	·	·	0.0	2.3	6.5	·	·	·	0.0	·	·	·	·	·	0.0	·	0.0	·	·	·	·	0.0	·	1.9	10.7			3	3	2	2
		Apetlon	121	·	·	·	·	·	·	·	·	·	·	·	5.4	0.0	0.0	·	·	·	·	·	·	·	·	·	·	·	·	·	·	·	·	·	4.4	9.8	21	-36	2	2	1	4
Raab	Raab	Weiz	480	·	·	·	·	·	·	0.0	·	·	·	·	·	0.0	·	0.3	0.0	·	·	·	·	0.0	0.3	0.4	·	2.5	·	·	·	·	·	·	3.5	7	-44	4	1	4	14
		Schöckel (Stubenb. Hs.)	1436	·	·	·	·	·	·	·	·	0.0	·	·	·	0.0	·	1.8	·	·	·	·	·	·	0.8	15.5	1.8	0.8	·	·	·	·	·	·	20.7			5	3	5	13
		Laßnitzhöhe	555	·	·	·	·	·	·	·	·	·	·	·	·	·	·	0.0	0.1	·	·	·	·	·	·	0.4	·	3.3	·	·	·	·	·	·	3.8			3	1	3	11
		Riegersburg	370	·	·	·	·	·	·	·	·	·	·	·	·	·	·	·	·	·	·	·	·	·	·	1.0	·	1.0	·	·	·	·	·	·	2.0	4	-49	2	2	2	5
		Doiber	250	·	·	·	·	·	·	·	·	·	·	·	·	·	·	·	·	·	·	·	·	·	0.5	0.0	·	0.8	·	·	·	·	·	·	1.3			2	·	2	10
	Lafnitz	St. Jakob i.W.	915	·	·	·	·	·	0.6	·	·	·	·	·	·	8.9	3.1	·	·	·	·	·	·	·	·	·	·	·	·	·	·	·	·	3.4	16.0			3	4	4	19
		Vorau	660	·	·	·	·	·	·	·	·	·	·	·	·	·	·	·	·	·	·	·	·	·	·	1.0	·	0.0	·	·	·	·	·	·	1.0	2	-55	1	1	1	1
		Masenberg	1272	·	·	·	·	·	0.0	·	·	0.1	·	·	·	0.7	0.1	0.2	·	·	·	·	·	·	·	·	·	1.3	·	2.5	·	·	·	·	0.2	5.1			7	2	7	19
		Wörterberg	409	unvollständig beobachtet																																					
		Waltersdorf	289	·	·	·	·	·	·	·	·	·	·	·	·	·	·	·	·	·	·	·	·	·	·	6.4	·	·	·	·	·	·	·	·	6.4	13	-43	1	1	1	9
		Stuhleck	1750	1.2	·	·	·	·	2.4	1.9	0.8	2.3	·	·	·	·	·	1.9	·	·	0.6	·	·	·	·	·	1.7	2.1	0.8	·	·	·	·	6.7	22.4			11	8	11	26
		Birkfeld	623	·	·	·	·	·	·	0.6	·	·	·	·	·	·	·	0.1	·	·	·	·	·	·	·	0.2	0.3	·	0.2	·	·	·	·	·	·	1.4	3	-50	5	·	5	5
		St. Johann b. Herberst.	450	·	·	·	·	·	·	·	·	·	·	·	·	·	·	0.0	·	·	·	·	·	·	·	0.1	0.4	·	4.1	·	·	·	·	·	·	4.6	10	-43	3	1	3	10
		Sinabelkirchen	327	·	·	·	·	·	·	·	·	·	·	·	·	·	·	·	·	·	·	·	·	·	·	·	0.6	·	2.9	·	·	·	·	·	·	3.5	8	-41	2	1	2	9
		Fürstenfeld	276	·	·	·	·	·	·	·	·	·	·	·	·	·	·	·	0.0	·	·	·	·	·	·	0.0	0.6	·	0.5	·	·	·	·	·	·	1.1			2	·	2	·
	Pinka	Thalbergersehwang x	1300	·	·	·	·	·	·	0.0	·	0.0	0.0	0.0	0.0	3.0	0.0	1.0	·	·	·	·	·	·	·	0.0	1.0	·	0.0	·	·	1.0	·	·	2.0	8.0			5	5	5	24
		Pinkafeld	400	·	·	·	·	·	·	·	·	·	·	·	0.1	0.9	·	·	·	·	·	·	·	·	·	·	0.3	·	·	·	·	·	0.1	·	·	1.4			4	·	4	11
		Tatzmannsdorf, Bad	343	·	·	·	·	·	·	·	·	·	·	·	·	1.3	·	·	·	·	·	·	·	·	·	0.0	·	0.0	·	·	0.4	·	·	·	1.7	4	-45	2	1	2	2
		Bernstein	650	·	·	·	·	·	·	·	·	·	·	·	·	2.1	·	·	·	·	·	·	·	·	·	0.2	·	·	·	·	0.6	·	·	·	2.9			3	1	3	3
		Gr. Petersdorf	312	·	·	·	·	·	·	·	·	·	·	·	·	1.4	·	·	·	·	·	·	·	·	·	·	·	·	·	·	·	·	·	·	1.4			1	1	1	1
		Kohfidisch	260	Beob. Stelle aufgehoben																																					
		Eberau	215	·	·	·	·	·	·	·	·	·	·	·	1.3	0.2	·	·	·	·	·	·	·	·	·	·	·	0.0	0.0	·	·	·	·	·	1.5			2	1	2	2
	R.	Güssing	225	·	·	·	·	·	·	·	·	·	·	0.0	0.0	·	·	0.0	·	·	·	·	·	·	·	·	1.9	·	1.1	·	·	·	·	·	·	3.0			2	2	2	2
	G.	Krumbach	516	1.8	0.0	·	·	·	0.0	·	·	·	·	0.0	0.0	4.6	·	·	·	·	1.0	·	·	1.1	·	1.0	·	1.0	·	·	0.0	·	·	·	10.5			6	6	6	1

+ Jennersdorf × Hill 1100

Flußgebiet		Ort	Seehöhe m	1	2	3	4	5	6	7	8	9	10	11	12	13	14	15	16	17	18	19	20	21	22	23	24	25	26	27	28	29	30	31	Monatssumme mm	% d. Norm.	Abweichung v. d. Norm.	Zahl der Tage mit Niederschl. ≥0.1	≥1.0	≥0.1	≥1.0
Raab	Güns	Hochstraß	420	·	·	·	·	·	·	·	·	·	·	·	·	7.9	·	·	0.0	·	·	·	·	·	·	0.0	·	0.3	·	·	·	·	·	·	8.2			2	1	2	19
		Geschriebenstein	680	nicht beobachtet																																					
		Rechnitz	354	·	·	·	·	·	·	·	·	·	·	·	0.9	6.8	·	·	·	·	·	·	·	·	·	·	·	0.0	·	·	·	·	·	·	7.7			2	1	3	7
	Rabnitz	Kobersdorf	240	Beob. Stelle aufgehoben																																					
		Lutzmannsburg	204	·	·	·	·	·	·	·	·	·	·	·	1.6	4.1	·	·	·	·	·	·	·	·	·	·	·	0.0	·	·	·	·	·	·	5.7			2	2	2	1
		Draßmarkt	341	·	·	·	·	·	·	0.2	·	·	·	·	·	4.8	·	·	·	·	·	·	·	·	·	0.9	·	·	·	·	·	·	·	·	5.9			3	1	3	18
		Groß Warasdorf	242	·	·	·	·	·	·	·	·	·	·	·	0.8	9.7	·	·	·	0.0	·	·	·	·	0.0	·	·	0.0	·	·	·	·	·	·	11.6			3	2	2	2
		Schattendorf	245	·	·	·	·	·	·	·	·	·	·	·	0.2	8.2	·	·	0.6	0.3	·	·	·	·	·	0.2	0.1	0.0	0.5	·	·	·	·	1.3	·	11.4			8	2	7	19
Drau	Mur	Muhr	1107	·	·	·	·	·	3.2	1.7	·	·	0.2	0.2	·	1.0	·	·	·	·	·	·	·	·	·	·	·	·	·	·	·	·	·	0.3	6.5			6	3	6	26
		Rieding-Wald	1336	0.5	·	·	·	·	5.8	9.5	1.2	0.3	2.5	0.0	2.7	11.6	3.2	·	·	·	·	·	·	·	·	·	·	0.5	·	·	·	·	0.2	0.5	38.5			12	7	12	31
		St. Michael i. L.	1040	·	·	·	·	·	0.6	3.0	·	·	·	·	1.0	·	·	·	·	·	·	·	·	·	·	·	·	0.0	·	·	·	·	·	·	4.6	7	-58	3	2	3	5
		Tweng	1235	·	·	·	·	·	3.9	3.0	1.5	2.0	0.5	·	4.8	6.4	1.0	·	·	·	·	·	·	·	·	·	·	·	·	·	·	·	·	1.5	24.6			9	8	8	31
		Göriach	1210	·	·	·	·	·	1.6	3.7	·	·	1.0	·	1.7	2.3	·	·	·	·	·	·	·	·	·	·	·	1.3	·	·	·	·	·	·	11.6	17	-56	6	6	6	26
		Tamsweg	1021	·	·	·	·	·	1.0	2.7	·	·	·	·	0.8	0.0	·	·	·	·	·	·	·	·	·	·	·	·	·	·	·	·	·	·	4.5	9	-47	3	2	3	26
		Thomathal	1090	·	·	·	·	·	0.9	2.6	·	·	0.0	·	0.8	0.5	0.0	·	·	·	·	·	0.0	·	·	·	0.2	·	0.1	·	·	·	·	·	·	5.1	9	-52	6	1	6	26
		In der Paal	1700	·	·	·	·	·	0.0	0.2	0.0	·	·	·	0.0	0.0	0.0	·	·	·	·	·	·	·	·	·	0.0	0.0	0.0	·	·	·	·	·	0.2	0.4	1	-52	2	·	2	10
		Murau	825	·	·	·	·	·	·	2.3	0.0	·	·	·	0.0	·	·	·	·	·	·	·	·	·	·	0.0	·	·	·	·	·	·	·	·	2.3	4	-52	1	1	1	1
		Seethal	1210	·	·	·	·	·	0.1	0.2	·	·	0.2	0.2	0.3	0.6	0.5	·	·	0.3	·	·	·	·	·	·	·	·	·	·	·	·	·	·	2.4	3	-69	8	·	8	26
		Schöder	898	·	·	·	·	·	·	5.5	·	·	·	·	·	1.1	·	·	·	·	·	·	·	·	·	·	·	·	·	·	·	·	·	0.1	6.7			3	2	3	25
		Katsch	750	·	·	·	·	·	·	2.0	·	·	·	0.0	·	0.0	·	0.0	·	·	·	·	·	·	·	·	0.0	0.0	·	·	·	·	·	·	·	2.0			1	1	1	1
		St. Lambrecht	1072	·	·	·	·	·	·	1.8	·	·	·	·	·	·	·	·	·	·	·	·	·	·	·	·	·	0.0	·	·	·	·	·	·	1.8	4	-44	1	1	1	3
		St. Johann a. Tauern	1053	unvollständig beobachtet																																					
		~~Mahralpe~~ +	1200	1.9	·	·	·	·	1.1	4.8	1.9	0.8	0.9	6.6	7.1	9.2	9.8	0.2	·	·	·	·	·	·	·	·	·	·	0.6	·	·	3.7	0.2	·	0.3	48.2			15	9	15	28
		Pusterwald	1072	·	·	·	·	·	0.5	3.0	0.4	0.1	0.6	0.3	0.6	0.7	·	·	·	·	·	·	·	·	·	0.2	0.3	·	·	·	·	·	·	·	0.5	7.2			11	1	10	26
		Obdach	874	·	·	·	·	·	·	·	·	·	·	·	·	·	·	·	·	·	·	·	·	·	1.2	·	·	4.8	·	·	·	·	·	·	6.0	14	-36	2	2	2	5
		Ingering	1149	·	·	·	·	·	·	1.4	·	1.3	·	·	12.0	0.7	·	·	·	·	·	·	·	·	·	0.7	·	·	·	·	·	·	·	·	16.1			5	3	5	21
		Knittelfeld	635	·	·	·	·	·	·	0.6	·	·	·	·	·	·	·	·	·	·	·	·	·	·	·	·	0.1	·	·	·	·	·	·	·	1.3	3	-39	2	·	2	7
		Kraubath	588	·	·	·	·	·	·	0.5	·	·	·	·	3.0	·	·	·	·	·	·	·	·	·	·	·	0.5	·	·	·	·	·	·	·	·	4.0			3	1	3	17
		Wald	849	0.3	0.0	0.0	0.0	0.0	0.6	0.3	0.2	0.0	3.1	0.4	5.9	7.1	4.6	0.0	0.0	0.0	0.0	0.0	0.0	·	0.0	·	0.1	3.2	0.0	0.0	0.0	·	·	·	25.8			11	5	11	31
		Mautern	713	·	0.0	·	·	·	0.5	0.4	·	0.6	1.4	0.0	0.7	14.1	1.3	0.0	·	·	·	·	0.0	0.1	·	0.2	0.5	0.0	0.8	0.0	·	0.0	0.0	·	0.0	20.6	34	-40	11	3	11	25
		Hochalpe	1178	·	0.0	·	·	·	·	1.3	·	·	2.0	·	·	2.9	1.5	5.0	·	·	·	·	·	·	·	·	3.3	·	1.0	·	·	·	·	·	·	17.0	18	-75	7	7	7	26
		Präbichl	1204	4.1	·	·	·	·	7.8	3.6	4.1	9.4	3.1	1.1	3.9	9.0	6.2	1.0	·	·	·	·	·	·	·	·	·	0.0	0.0	1.0	1.0	·	1.0	3.0	1.0	0.0	60.3	54	-51	16	16	16	31
		Trofaiach	659	·	·	·	·	·	0.0	2.8	2.2	3.0	0.2	·	0.0	0.0	1.2	·	·	·	·	·	·	·	·	·	0.0	·	0.5	·	·	0.0	·	·	·	9.9			6	4	6	9
		Leoben	524	0.0	0.0	·	·	·	0.0	1.2	0.0	0.0	0.2	·	0.0	0.0	·	0.1	·	·	·	·	·	0.0	·	·	0.0	·	0.3	·	·	·	·	·	·	1.8	4	-41	4	1	4	·
		Bruck a. d. Mur	480	·	·	·	·	·	·	1.1	·	·	0.1	·	·	0.0	·	0.7	·	·	·	·	·	·	·	·	·	·	0.1	·	·	·	·	·	·	2.0	4	-49	4	1	4	18
	Mur, Mürz	Mürzsteg	783	·	·	·	·	0.0	0.3	3.2	1.2	3.2	5.0	2.9	3.0	3.6	0.7	1.9	0.0	·	·	·	·	·	·	0.0	0.9	·	0.4	·	·	0.1	0.1	·	5.2	31.7	36	-52	15	9	14	30
		Mürzzuschlag	660	·	·	·	·	·	0.3	2.2	0.0	2.5	0.7	1.1	1.0	8.9	1.3	0.1	·	·	·	·	·	·	·	0.0	0.3	·	2.3	0.3	·	0.0	0.0	·	4.7	25.7	40	-38	13	8	13	26
		Hohe Veitsch	1860	3.7	·	·	·	0.9	2.1	3.4	2.5	4.8	10.0	1.5	0.5	0.3	·	0.6	·	·	0.3	3.2	1.8	0.5	0.3	0.5	·	·	·	·	1.5	2.9	0.3	1.5	43.1			21	12	21	31
		Großveitsch	708	·	·	·	·	·	2.8	2.1	0.7	5.3	5.0	5.2	0.0	8.9	0.6	2.1	·	·	·	·	·	·	·	0.0	0.3	·	·	·	·	·	·	·	7.1	40.1			11	8	11	26
		Voistalerhütte	1665	4.6	·	·	·	·	6.5	6.0	4.0	1.8	2.5	4.3	5.6	6.7	·	·	·	·	·	·	·	·	·	·	3.8	0.8	5.6	·	·	1.6	5.8	7.8	10.5	79.9			16	15	16	31
		Buchberg	877	0.4	·	·	·	·	0.4	3.7	0.2	0.3	2.9	0.2	2.5	7.2	3.7	·	·	·	·	·	·	·	·	·	0.3	0.1	0.8	0.5	·	·	·	·	4.9	28.1			15	6	13	26
		Stanz	668	·	·	·	·	·	·	1.6	·	0.7	0.0	·	·	0.6	0.0	·	·	·	·	·	·	·	·	·	0.0	0.0	·	·	0.5	·	·	·	·	3.4	7	-48	4	1	4	4
		Tragöß-Oberort	780	·	0.0	0.2	0.0	0.1	0.0	2.5	0.8	1.2	0.0	0.1	0.4	5.4	1.2	0.3	0.1	0.1	0.0	0.0	0.0	0.0	0.1	0.1	0.0	0.0	·	·	0.0	·	·	0.2	12.8			15	4	8	27
	Mur	Teichalpe	1200	·	·	·	·	·	0.3	1.7	·	0.2	1.0	·	·	1.2	0.8	3.0	·	·	·	·	·	·	·	0.6	1.5	·	0.3	0.7	·	·	·	·	·	11.3			11	5	11	11
		Frohnleiten	434	·	·	·	·	·	·	0.8	·	·	·	·	·	·	·	·	·	·	·	·	·	·	·	0.6	·	·	·	·	·	·	·	·	·	1.4			2	·	2	1
		Gleinalm	1589	5.8	·	·	·	·	·	2.8	·	·	·	·	0.8	1.9	2.3	·	·	·	·	·	·	·	·	·	0.8	·	·	·	·	·	·	·	·	14.4			6	4	5	6
		~~Pleschkogel~~ ×	1017	·	·	·	·	·	·	·	·	·	·	·	0.1	0.1	0.1	0.1	·	·	·	·	·	·	·	2.0	0.9	·	·	·	·	·	·	·	·	3.3			6	1	6	17

Flußgebiet	Ort	Seehöhe m	1	2	3	4	5	6	7	8	9	10	11	12	13	14	15	16	17	18	19	20	21	22	23	24	25	26	27	28	29	30	31	Monatssumme mm	% d. Norm.	Abweichung v. d. Norm.	Zahl der Tage mit Niederschl. ≥0.1	≥1.0	≥10.0	✳ ≥0.1	☒
Mur	Graz	369	·	·	·	·	·	·	·	·	·	·	·	·	·	·	0.1	0.2	·	·	·	·	·	0.2	0.5	·	2.3	·	·	·	·	·	·	3.3	7	-43	5	1	5	1
	Eidexberg	535	·	·	·	·	·	·	·	·	·	·	·	·	·	·	0.2	·	·	·	·	·	·	2.2	0.6	·	·	·	·	·	·	·	·	3.0			3	1	3	4
	Salzstiegel	1553	5.6	0.0	·	0.3	·	·	·	5.7	0.0	·	·	·	·	·	7.9	·	·	·	·	·	·	0.0	·	1.6	20.6	·	·	·	·	·	·	41.9			6	5	6	31
	Pack	1115	·	·	·	·	·	·	·	·	·	·	·	·	·	·	0.9	·	·	·	·	·	·	0.1	0.7	0.9	1.7	·	·	·	·	·	·	4.3			5	1	5	20
	Lankowitz	525	·	·	·	·	·	·	·	·	·	·	·	·	·	·	0.1	·	·	·	·	·	·	0.1	1.8	1.2	1.5	·	·	·	·	·	·	4.7	10	-44	5	3	5	11
	Ligist	392	·	·	·	·	·	·	·	·	·	·	·	·	·	·	·	·	·	·	·	·	·	·	1.2	0.4	0.5	·	·	·	·	·	·	2.1			3	1	3	7
	Dobl	350	·	·	·	·	·	·	·	·	·	·	·	·	·	1.0	0.7	·	·	·	·	·	·	·	1.5	·	4.0	·	·	·	·	·	·	7.2			4	3	4	4
Mur, Sulm	Brendlhütte	1562	·	·	·	·	·	·	·	1.2	·	·	·	·	·	·	·	·	·	·	·	·	·	3.5	4.4	4.0	9.2	·	·	·	·	·	·	22.3			5	5	5	31
	Leutschach	352	4.0	·	·	·	·	·	·	·	·	·	·	·	·	·	·	·	·	·	·	·	·	·	3.8	2.5	3.4	·	·	·	·	·	·	13.7			3	3	3	8
	St. Nikolai im Sausal	344	0.0	·	·	·	·	·	·	·	·	·	·	·	·	·	0.0	0.0	·	·	·	·	0.1	0.1	1.5	·	2.5	·	·	·	·	·	·	4.2			4	2	4	11
	Deutschlandsberg	380	·	·	·	·	·	·	·	·	·	·	·	·	·	·	0.2	·	·	·	·	·	·	·	1.5	0.5	1.0	3.5	·	·	·	·	·	·	6.7	11	-55	5	3	5	12
	Stainz	340	·	·	·	·	·	·	·	·	·	·	·	·	·	·	1.1	0.0	·	·	·	·	·	0.2	1.3	0.0	2.2	·	·	·	·	·	·	4.8	8	-53	4	3	4	13
Mur	St. Peter a. O.	277	·	·	·	·	·	·	·	·	·	·	·	0.0	·	·	·	0.0	·	·	·	·	·	0.6	0.7	0.1	2.4	0.0	·	·	·	·	·	3.8	7	-51	4	1	4	12
	Kirchbach	346	·	·	·	·	·	·	·	·	·	·	·	·	·	·	1.0	·	·	·	·	·	·	·	4.0	·	2.0	·	·	·	·	·	·	7.0			3	3	3	2
	Gleichenberg, Bad	297	·	·	·	·	·	·	·	·	·	·	·	0.0	·	·	·	0.0	·	·	·	·	·	0.5	0.4	0.3	1.4	·	·	·	·	·	·	2.6	4	-55	4	1	4	9
	Radkersburg	206	·	·	·	·	·	·	·	0.0	·	·	·	1.6	·	·	·	0.0	·	·	·	·	·	0.0	1.3	0.1	3.3	·	·	·	·	·	·	6.3	10	-55	4	3	4	12
Drau	Sillian	1095	·	·	·	·	·	0.0	0.0	0.0	·	·	·	0.0	·	·	·	·	·	·	·	·	·	·	·	·	·	·	·	·	·	·	·	0.0			·	·	·	·
	Innervillgraten	1375	·	·	·	·	·	0.5	0.9	0.4	·	·	·	0.0	·	·	·	·	·	·	·	·	·	·	·	·	·	·	·	·	·	·	·	1.8	3	-51	3	·	3	4
	Anras	1261	·	·	·	·	·	·	1.5	·	·	·	·	0.5	·	·	·	·	·	·	·	·	·	·	·	·	·	·	·	·	·	·	·	2.0			2	1	2	1
Isel	Prägraten	1303	·	·	·	·	·	15.0	7.0	·	·	·	·	·	·	·	·	·	·	·	·	·	·	·	·	·	·	·	·	·	·	·	2.5	24.5	42	-33	3	3	3	26
	Matrei in Osttirol	973	·	·	·	·	·	·	8.6	·	·	·	·	·	2.6	·	·	·	·	·	·	·	·	·	·	·	·	·	·	·	·	·	·	11.2	23	-37	2	2	2	23
	St. Jakob i. Defereggt.	1410	·	·	·	·	·	1.5	3.2	1.3	·	·	0.6	·	·	·	·	·	·	·	·	·	·	·	·	0.1	·	·	·	·	·	·	·	6.7			5	3	5	31
	Kals	1321	·	·	·	·	·	0.3	6.2	·	·	·	1.8	0.9	2.1	1.3	·	·	·	·	·	·	·	·	·	0.2	·	·	·	·	·	·	1.9	14.7			8	5	8	26
	St. Johann im Walde	732	·	·	·	·	·	0.6	4.2	0.2	·	·	·	0.8	0.2	·	·	·	·	·	·	·	·	·	·	·	·	·	·	·	·	·	·	6.0	11	-47	3	1	5	2
Drau	Lienz	680	·	·	·	·	·	·	0.7	·	·	·	·	0.1	·	·	·	·	·	·	·	·	0.1	·	·	·	·	0.1	·	·	·	·	·	1.0			4	·	4	·
	Iselsberg	1200	·	·	·	·	·	·	2.0	0.7	·	·	·	·	·	·	·	·	·	·	·	·	·	·	·	·	·	·	·	·	·	·	·	2.7	4	-64	2	1	2	15
	Oberdrauburg	610	·	·	·	·	·	·	0.3	·	·	·	·	·	·	·	·	·	·	·	·	·	·	0.3	·	·	·	·	0.0	·	·	·	·	0.6	1	-103	2	·	2	2
	Greifenburg	635	·	·	·	·	·	·	·	·	·	·	·	·	·	·	·	·	·	·	·	·	·	·	·	·	·	·	·	·	·	·	·	·			·	·	·	·
	Sachsenburg	561	·	·	·	·	·	·	0.1	·	·	·	·	·	·	·	·	·	·	·	·	·	·	0.1	0.2	·	·	·	·	·	·	·	0.4			3	·	3	4
Möll	Heiligenblut	1275	·	·	·	·	·	·	9.0	·	·	·	·	4.1	·	·	·	·	·	·	·	·	·	·	·	2.3	·	·	·	·	·	·	2.0	17.4	32	-38	4	4	4	25
	Döllach	1008	Beob. Stelle aufgehoben																																						
	Stall	820	unvollständig beobachtet																																						
	Groß Fragant	1780	·	·	·	·	·	0.0	4.0	0.0	·	·	0.0	·	0.0	·	·	·	·	·	·	·	·	·	·	0.0	·	0.0	·	·	·	·	·	·	4.0			1	·	1	31
	Mallnitz	1185	·	·	13.3	14.8	3.9	0.3	·	·	·	1.7	·	·	·	·	·	·	0.4	·	·	1.0	·	·	1.8	0.4	·	·	·	0.4	·	·	·	38.0	65	-20	10	6	10	29
	Obervellach	686	·	·	·	·	·	·	0.5	·	·	·	·	0.2	·	·	·	·	·	·	·	·	·	·	0.4	0.5	·	·	·	·	·	·	·	1.6	3	-62	4	·	4	8
	Teuchl	1260	·	·	·	·	1.2	·	1.0	·	·	·	·	0.0	·	·	·	·	·	·	·	·	·	·	0.0	0.0	·	·	·	·	·	·	·	2.2			2	2	2	5
Leoser	St. Peter i. Katschtale	1219	·	·	·	·	·	1.9	·	·	·	·	·	·	·	·	0.0	·	·	·	·	·	·	·	·	·	·	·	·	·	·	·	·	1.9	3	-61	1	1	1	10
	Kremsalpe	1518	5.0	·	·	·	·	0.2	0.1	·	·	·	·	0.9	3.9	·	·	·	·	·	·	·	·	·	·	·	0.2	0.1	0.1	0.9	0.0	·	·	12.4			9	2	9	31
	Gmünd	732	·	·	·	·	·	·	0.5	·	·	·	·	·	·	·	·	·	·	·	·	·	·	0.5	·	·	·	·	·	·	·	·	·	1.0			2	·	2	5
	Millstätter Alpe	1446	0.8	·	·	·	·	·	1.6	·	·	·	0.3	0.1	·	·	·	·	·	·	·	·	·	0.0	1.6	·	·	·	·	·	·	·	·	4.4			5	2	5	31
	Radenthein	685	·	·	·	·	·	·	·	·	·	·	·	·	·	·	·	·	·	·	·	·	·	·	·	·	·	·	·	·	·	·	·	·			·	·	·	·
	Millstatt	610	·	·	·	·	·	·	·	·	·	·	·	·	·	·	·	·	·	·	·	·	·	0.0	0.0	·	·	·	·	·	·	·	·	0.0	0	-57	·	·	·	·
Drau	Paternion	520	·	·	·	·	·	·	·	·	·	·	·	·	·	·	·	·	·	·	·	·	0.1	·	·	·	0.0	·	·	·	·	·	·	0.1			1	·	1	1
	Techendorf	936	·	·	·	·	·	·	·	·	·	·	·	·	·	·	·	·	·	·	·	·	·	0.2	·	·	·	·	·	·	·	·	·	0.2	0	-100	1	·	1	1
	Villach-Vassach	535	·	·	·	·	·	·	·	·	·	·	·	·	·	·	·	·	·	·	·	·	·	0.4	0.4	0.8	0.7	·	·	·	·	·	·	2.3	2	-91	4	·	4	8
	Bleiberg	904	·	·	·	·	·	·	0.0	·	·	·	·	·	·	·	·	·	0.0	·	·	·	·	·	9.8	1.4	0.4	·	·	·	·	·	·	11.6	10	-106	3	2	3	31
	Afritz-Gassen	715	·	·	·	·	·	·	·	·	·	·	·	·	·	·	·	·	·	·	·	·	·	·	·	·	0.7	·	·	·	·	·	·	0.7			1	·	1	5

Flußgebiet	Ort	Seehöhe m	1	2	3	4	5	6	7	8	9	10	11	12	13	14	15	16	17	18	19	20	21	22	23	24	25	26	27	28	29	30	31	Monatssumme mm	% d. Norm.	Abweichung v. d. Norm.	Zahl der Tage mit Niederschl. ≥0.1	≥1.0	≥0.1	≥10.0
Drau																																									
D. Gail	Ossiach	518	.	.	.	.	.	.	.	.	.	.	.	.	.	.	.	0.0	.	.	.	.	0.2	0.3	0.2	0.1	.	.	.	.	.	.	.	0.8			4	.	4	.
	Obertilliach	1446	.	.	.	.	.	0.9	0.8	0.4	.	.	.	.	.	.	.	.	.	.	.	.	0.2	0.1	0.3	.	0.4	.	.	.	.	.	.	3.1	5	-65	7	.	7	31
	Luggau	1179	.	.	.	.	.	.	0.4	.	.	.	.	.	.	.	.	.	.	.	.	.	.	.	0.6	.	.	.	.	.	.	.	.	1.2	1	-90	2	.	2	31
	Kornat +	1055	.	.	.	.	.	.	.	.	.	.	.	.	.	.	.	.	.	.	.	.	.	.	1.5	.	.	.	.	.	.	.	.	1.5			1	1	1	9
	Kötschach	708	.	.	.	.	.	.	.	.	.	.	.	.	.	.	.	.	.	.	.	.	.	.	0.7	.	.	.	.	.	.	.	.	0.7	1	-120	1	.	1	9
	Waidegg	620	.	.	.	.	.	.	.	.	.	.	.	.	.	.	.	.	.	.	.	.	.	.	1.2	.	1.4	.	.	.	.	.	.	2.5	2	-132	2	2	2	9
	Naßfeldhütte	1513	.	.	.	.	.	.	.	.	.	.	.	.	.	.	.	.	.	.	.	.	.	0.8	.	.	.	2.1	.	.	.	.	.	.	2.9			2	1	2	11
	Presseggen	575	.	.	.	.	.	.	0.0	.	.	.	.	0.0	.	.	0.0	0.0	0.0	.	.	.	0.0	0.0	0.3	.	1.0	.	.	.	.	.	.	1.3			2	1	2	3
	Feistritz a.d. Gail	620	.	.	.	.	.	.	.	.	.	.	.	.	.	.	.	.	.	.	.	.	0.4	.	.	.	5.9	.	.	.	.	.	.	6.3	6	-105	2	1	2	17
	Arnoldstein	579	.	.	.	.	.	.	.	.	.	.	.	.	.	.	.	.	.	.	.	.	.	0.0	0.0	.	3.0	.	.	.	.	.	.	3.0	3	-115	1	1	1	8
	Latschach	615	.	.	.	.	.	.	.	.	.	.	.	.	.	.	.	.	.	.	.	.	.	0.0	0.1	0.4	2.1	.	.	.	.	.	.	2.6			3	1	3	10
Gail bis Gurk	Klagenfurterhütte	1663	5.0	.	.	.	.	.	0.5	0.9	.	.	.	0.0	.	.	0.4	0.0	.	.	.	.	.	0.3	2.3	2.9	9.0	.	.	.	.	.	.	21.3			8	4	8	13
	Kirschentheuer	437	nicht beobachtet																																					
	Neu St. Leonhard	700	.	.	.	.	.	.	0.0	2.0	.	.	.	.	.	.	.	.	.	.	.	.	0.0	3.3	0.0	.	9.4	.	.	.	.	.	.	14.7			3	3	3	31
	Seeberg	1075	5.6	.	.	.	.	.	0.3	4.7	.	.	.	0.5	.	.	0.0	.	.	.	.	.	.	0.6	6.4	5.2	11.6	0.2	.	.	.	.	.	35.1			9	5	9	31
	Obir	2044	4.0	.	.	.	.	0.0	0.6	4.6	.	.	0.0	0.6	.	.	1.6	.	.	0.6	.	.	.	0.0	4.5	6.5	11.3	0.7	.	.	.	.	.	35.0	37	-60	10	6	10	31
	Eisenkappel	558	4.0	.	.	.	.	.	.	0.7	.	.	.	.	.	.	.	.	.	.	.	.	.	0.0	1.0	2.5	6.5	.	.	.	.	.	.	14.7	14	-90	5	4	5	31
Gurk	Ebene Reichenau	1059	.	.	.	.	.	.	0.0	.	.	.	.	0.0	.	0.0	.	.	.	.	.	.	.	.	.	0.0	.	.	.	.	.	.	.	0.0	0	-61	.	.	.	.
	Simitz	833	.	.	.	.	.	.	.	.	.	.	.	.	.	.	.	.	.	.	.	.	.	.	.	0.5	.	.	.	.	.	.	.	0.5			1	.	1	1
	Weitensfeld	705	.	.	.	.	.	.	.	.	.	.	.	.	.	.	.	.	.	.	.	.	.	0.0	.	.	.	.	.	.	.	.	.	0.0	0	-53	.	.	.	1
	Grades	863	.	.	.	.	.	.	.	.	.	.	.	.	.	.	.	.	.	.	.	.	.	.	.	.	.	.	.	.	.	.	.				.	.	.	.
	Neumarkt i. St.	827	.	.	.	.	.	.	1.0	.	.	.	.	.	.	.	.	.	.	.	.	.	.	.	.	.	.	.	.	.	.	.	.	1.0	2	-41	1	1	1	1
	Friesach	620	.	.	.	.	.	.	.	.	.	.	.	.	.	.	.	.	.	.	.	.	.	.	.	.	.	.	.	.	.	.	.				.	.	.	.
	Althofen	728	nicht beobachtet																																					
	St. Margarethen	1080	0.0	.	.	.	.	.	1.1	.	.	0.0	.	.	.	.	.	.	.	.	.	.	.	.	0.0	.	.	0.0	.	.	.	.	.	.	1.1	2	-44	1	1	1	.
	Knappenberg	1054	Beob. Stelle aufgehoben																																					
	Eberstein	570	.	.	.	.	.	.	.	.	.	.	.	.	.	.	.	.	.	.	.	.	.	0.0	0.0	0.0	.	.	.	.	.	.	.	0.0			.	.	.	.
	Freudenberg	480	.	.	.	.	.	.	.	.	.	.	.	.	.	.	.	.	.	.	.	.	.	.	0.0	0.3	0.1	.	.	.	.	.	.	0.4			2	.	2	3
	Radweg	634	.	.	.	.	.	.	.	.	.	.	.	.	.	.	.	0.0	.	.	.	.	.	0.2	.	0.5	.	.	.	.	.	.	.	0.7	1	-65	2	.	2	15
	St. Veit a.d. Glan	480	.	.	.	.	.	.	.	.	.	.	.	.	.	.	.	0.0	.	.	.	.	.	.	0.0	.	.	.	.	.	.	.	.	0.0	0	-56	.	.	.	1
	Dreifaltigkeit	1060	.	.	.	.	.	.	0.1	0.0	.	.	.	0.0	.	.	.	.	0.0	.	.	.	.	0.0	0.1	1.5	0.5	.	.	.	.	.	.	2.2			4	1	4	5
	Ulrichsberg	1015	nicht beobachtet																																					
	Pörtschach	464	.	.	.	.	.	.	.	.	.	.	.	.	.	.	.	.	.	.	.	.	.	.	.	.	0.3	.	.	.	.	.	.	0.3	0	-69	1	.	1	1
	Klagenfurt	446	.	.	.	.	.	.	.	.	.	.	.	.	.	.	.	.	.	.	.	.	.	.	.	.	0.4	.	.	.	.	.	.	0.4	0	-66	1	.	1	3
	Keutschach	530	.	.	0.0	0.0	.	.	.	.	.	.	.	.	.	.	.	0.0	.	.	.	.	.	.	0.1	0.3	1.3	.	.	0.0	0.0	0.0	.	1.9			3	1	3	17
	Radsberg	777	.	.	.	.	.	.	.	.	.	.	.	.	.	.	.	.	.	.	.	.	.	0.4	1.2	.	.	.	.	.	.	.	.	1.6			2	1	2	10
Drau	Klopein	464	.	.	.	.	.	.	.	.	.	.	.	.	.	.	.	.	.	.	.	.	.	.	1.9	0.6	0.8	.	.	.	.	.	.	3.3			3	1	3	3
	Völkermarkt	461	.	.	.	.	.	.	0.0	.	.	.	.	.	.	.	.	.	.	.	.	.	.	.	1.0	0.9	0.5	.	.	.	.	.	.	2.4	4	-6	3	1	3	8
	Petzen (Bleiburg. H.)	2000	19.4	.	.	.	.	.	0.7	2.6	.	.	.	.	.	.	.	.	.	.	.	.	.	.	19.1	6.4	.	.	.	.	.	.	.	48.2			5	4	5	31
	St. Michael ob Bleiburg	500	.	.	.	.	.	.	.	.	.	.	.	.	.	.	.	.	.	.	.	.	.	.	1.5	1.0	.	.	.	.	.	.	.	2.5			2	2	2	16
Lavant	Reichenfels	800	nicht beobachtet																																					
	Preblau	792	.	.	.	.	.	.	.	.	.	.	.	.	.	.	0.0	.	.	.	.	.	.	.	.	0.5	.	.	.	.	.	.	.	0.5			1	.	1	7
	Preitenegg	1074	.	.	.	.	.	.	.	.	.	.	.	.	.	.	0.8	.	.	.	.	.	.	.	2.0	0.8	2.0	.	.	.	.	.	.	5.6			4	2	4	5
	Wolfsberg	447	.	.	.	.	.	.	.	.	.	.	.	.	.	.	.	.	.	.	.	.	.	.	.	.	0.6	.	.	.	.	.	.	0.6	1	-40	1	.	1	1
	St. Ulrich	560	.	.	.	.	.	.	.	.	.	.	.	.	.	0.4	0.0	.	.	.	.	.	0.5	0.2	0.7	0.3	2.6	.	.	.	.	.	.	4.7			6	1	6	9
	Pustritz	788	.	.	.	.	.	.	.	0.7	.	.	.	.	.	.	0.1	.	.	.	.	.	.	0.7	0.4	0.2	0.1	.	.	.	.	.	.	2.2			6	.	6	8
	St. Paul i. L.	416	.	.	.	.	.	.	.	.	.	.	.	.	.	.	.	.	.	.	.	.	.	.	.	.	0.8	.	.	.	.	.	.	0.8	2	-47	1	.	1	7

+ Birnbaum

1940

Tägliche Schneehöhen
Wassergehalt der Schneedecke

Januar bis April, Oktober bis Dezember

Anordnung der Stationen nach Flußgebieten

Die Schneedecke im Januar 1940

Allgemeine Übersicht. Das kurze Tauwetter am Ende des Vormonats hatte die Höhe der Schneedecke nicht wesentlich vermindert, so daß zum Jahresanfang eine geschlossene Schneedecke über das gesamte Reichsgebiet ausgebreitet war. In der am 1. einfließenden Kaltluft kam es im Flachland nur zu einer geringfügigen Erhöhung der Schneedecke, während die Erhöhung in den Sudeten und dem Erzgebirge oberhalb 700 m, in den Alpen oberhalb 1000 m eintrat. Infolge des anhaltenden Frostes und der fehlenden Niederschläge änderte sich bis zum 11. die Schneedecke nicht, lediglich in den Alpen erhöhte sich am 9. die Schneedecke nochmals. Am 12. drang Warmluft über Skandinavien und den Ostseeländern vor, so daß die Temperaturen bis zum 15. von Nordosten nach Südwesten fortschreitend anstiegen, wodurch die Höhe der Schneedecke sich verringerte. Völlig schneefrei wurde es an einigen besonders begünstigten Stellen des Küstengebietes der Ostsee sowie Mitteldeutschlands, während im äußersten Westen und Südwesten des Reiches die Schneedecke in größeren zusammenhängenden Gebieten unterhalb 600 m verschwand. Durch den Vorstoß arktischer Kaltluft, die am 15.—16. Norddeutschland und am 16.—17. Süddeutschland überflutete, und mit starken Schneefällen gekoppelt war, breitete sich die Schneelage wieder über das gesamte Reichsgebiet aus und verstärkte sich besonders in den Gebirgslagen. Die schneereiche und kalte Witterung hielt bis zum 23. an, wobei die Schneedecke sich täglich erhöhte. Am 26. wanderte das Hoch nach Mittelskandinavien ab. Durch das Eingreifen flacher Teildepressionen am 26.—27. erhöhte sich die Schneedecke besonders in Süddeutschland. Zum Monatsende verschärfte sich der Frost nochmals, so daß die hohe Schneelage über ganz Deutschland bis Monatsende anhielt.

Fast im gesamten Reichsgebiet hatte den ganzen Monat Januar über Schnee gelegen. Eine Ausnahme bilden Teile der mecklenburgisch-schleswig-holsteinischen Ostseeküste am 15. und 16., sowie Niedersachsens am 16. und größere zusammenhängende Gebiete Südbadens, der Rheinpfalz und des Rheinlandes bis zum 16. Ab 17. war die Schneedecke über ganz Deutschland wieder geschlossen.

Infolge der anhaltenden, starken Schneefälle im letzten Monatsdrittel lag das Maximum der Schneehöhe überall am Monatsende. Auf der Zugspitze betrug die maximale Schneehöhe 300 cm, am Nebelhorn 260 cm, und nahm in den Alpentälern auf 90 cm, im Alpenvorland auf 50 cm ab. Der Böhmerwald erreichte 115 cm, das Sauerland 90 cm, Vogelsberg, Taunus, Schwarwald, Schwäbische Alb und Rhön 50 cm, Harz 155 cm, Sudeten 200 cm, Erzgebirge und Thüringer Wald 70 cm. Während in Ost- und Süddeutschland im Flachland Schneehöhen um 30—50 cm gemessen wurden, wurden in West- und Norddeutschland nur 10—30 cm erreicht.

Erläuterungen zu den Tabellen. Es bedeutet: ein Punkt, daß eine Schneedecke nicht gelegen hat; Fl., daß einzelne Schneeflecke vorhanden waren; o, daß eine sehr dünne oder eine stellenweise durchbrochene, aber noch zusammenhängende Schneedecke gelegen hat; ⊠, daß eine Schneedecke vorhanden war, deren Höhe nicht gemessen wurde; ein Strich, daß eine Beobachtung nicht stattgefunden hat.

1940 Januar — Tägliche Schneehöhen in Zentimetern, gemessen um 7 Uhr morgens

Flußgebiet	Ort	See-höhe m	1	2	3	4	5	6	7	8	9	10	11	12	13	14	15	16	17	18	19	20	21	22	23	24	25	26	27	28	29	30	31
Von der Memelgrenze bis zum Pregel																																	
Memel	Ebenrode	66	8	8	13	16	17	18	18	18	18	17	16	15	14	11	14	15	15	14	14	17	23	30	29	34	33	32	35	36	36	37	36
	Wetterau	42	1	1	2	6	6	6	6	6	6	6	6	6	6	3	2	2	2	2	2	3	4	6	6	12	12	12	15	17	17	17	17
	Tilsit	12	6	6	9	11	12	12	12	10	10	10	10	10	9	9	8	8	8	8	7	8	11	16	17	17	18	20	28	31	35	35	35
K. Haff	Welmdeich	1	12	12	14	16	16	16	16	16	16	16	16	14	12	12	10	10	10	10	10	12	16	18	18	22	22	22	26	30	32	32	30
	Rossitten	4	7	7	9	10	10	9	9	9	9	9	9	9	6	4	7	7	8	8	8	10	10	11	11	12	12	12	14	15	15	16	16
Pregel																																	
Angerapp	Arnswald	224	2	2	6	10	10	10	10	10	10	10	10	10	10	10	15	15	15	15	15	18	18	18	18	22	22	25	25	25	25	25	25
	Angerapp	73	6	6	18	25	20	20	18	18	18	18	18	18	16	16	18	18	16	16	16	20	33	38	38	40	38	38	41	43	43	42	42
	Rominten	180	9	9	13	21	23	23	23	23	23	23	23	23	23	16	16	16	16	16	16	23	28	35	36	40	40	41	43	44	44	44	44
	Insterburg	35	9	9	15	16	16	15	14	14	13	10	10	9	6	5	10	10	10	10	8	16	27	30	25	30	30	28	32	33	34	35	35
Inster	Grünheide	50	5	5	7	10	10	10	10	10	10	10	10	10	8	6	8	9	9	9	9	11	11	12	12	15	15	15	25	28	30	30	30
Alle	Turauken	204	7	8	8	8	8	8	8	8	8	8	8	8	8	5	1	2	2	2	2	3	7	12	12	17	17	17	17	18	20	22	22
	Allenstein (Flugh.)	134	13	14	14	14	14	12	10	10	10	10	10	10	10	9	8	8	8	5	5	10	14	16	20	22	23	23	21	23	25	30	30
	Heilsberg	83	16	16	16	17	17	17	17	17	17	17	17	17	17	16	10	12	12	12	12	14	14	24	24	25	25	26	29	32	35	36	36
	Rastenburg	103	10	10	13	14	14	14	16	16	16	16	16	16	15	15	18	20	21	21	21	24	26	28	28	29	29	29	30	30	30	30	30
	Allenburg	10	13	13	14	16	16	14	14	14	14	14	14	14	12	10	12	12	12	12	12	13	16	22	22	30	30	30	33	34	34	34	34
	Engelstein	90	5	5	12	13	13	13	13	13	13	13	13	12	12	12	15	15	15	14	14	16	20	27	27	32	32	32	35	35	36	36	36
Pr.	Tapiau	11	19	19	20	21	21	20	20	20	20	20	19	18	17	16	15	15	15	15	15	14	25	31	31	31	32	32	33	35	37	37	36
	Königsberg (St.-W.)	23	26	26	30	31	29	25	26	26	26	26	25	23	22	22	21	20	20	20	20	22	29	35	31	36	33	30	39	43	41	43	41
Vom Pregel bis zur Weichsel																																	
Fr.Haff	Drugthenen	50	0	0	10	15	15	18	19	19	19	19	19	19	17	12	13	14	14	15	15	17	19	23	25	26	27	27	34	37	39	39	39
	Mühlhausen	36	*	*	10	11	10	5	6	6	6	6	6	6	5	0	0	1	0	0	0	4	10	11	12	14	12	12	17	20	23	23	22
	Klenau	8	8	8	8	8	8	8	8	8	8	8	8	8	8	6	6	10	10	10	10	12	14	18	20	22	22	22	28	30	32	32	32
Elbing	Altstadt	55	8	7	5	5	5	5	3	3	2	2	2	2	2	2	.	4	4	4	4	7	14	21	20	20	20	20	22	23	26	25	25
	Silberbach	170	14	14	15	16	16	16	17	17	17	17	17	17	17	17	16	20	20	20	20	24	30	37	37	39	39	45	48	49	52	53	53
	Baumgart	165	25	25	27	26	26	26	26	26	26	26	25	25	25	25	22	22	22	28	30	32	32	32	32	32	32	32	38	40	42	42	42
Fr. Haff	Marienwerder	52	10	8	6	6	6	6	6	6	6	6	6	5	5	4	*	3	3	3	3	9	15	24	24	24	24	24	26	27	27	27	27
	Neukrug	6	13	13	15	16	15	15	15	15	15	15	15	15	12	9	7	9	9	9	9	12	18	24	27	29	29	30	37	38	39	40	40
Weichsel																																	
Narew	Treuburg	155	11	10	22	25	26	26	24	22	22	21	20	19	20	19	25	29	29	29	29	38	45	50	50	54	52	50	51	48	49	48	48
	Lyck	130	*	20	30	32	23	20	20	20	20	20	20	20	20	20	25	25	25	25	25	27	30	30	35	40	40	40	40	40	45	45	45
	Nikolaiken	131	16	16	16	18	18	18	21	21	21	20	20	20	20	20	20	20	18	18	18	18	18	20	22	22	26	27	27	32	33	33	33	33
	Johannisburg	120	15	14	16	17	16	16	16	16	16	16	16	16	15	14	15	20	19	18	18	20	25	31	30	34	34	35	38	40	43	42	42
	Kekitten	150	21	21	25	25	25	25	25	25	25	25	25	25	25	25	18	22	22	22	22	24	27	27	27	32	32	32	33	35	35	35	35
	Ortelsburg	146	15	15	15	15	13	13	15	15	15	15	15	15	14	14	13	16	16	16	15	19	21	31	30	31	30	29	30	31	34	33	31
Narew bis Mdg.	Kernsdorf	290	*	2	3	*	*	*	*	*	*	*	*	*	*	*	10	15	15	15	15	20	20	20	25	30	35	35	35	35	40	40	40
	Osterode (Ostpr.)	290	7	7	8	7	7	7	6	6	6	6	6	5	5	5	3	5	4	4	4	9	13	21	20	19	18	18	18	22	20	19	
	Gilgenburg	181	9	9	7	7	6	6	6	6	6	6	6	6	6	6	7	7	7	7	7	12	12	18	18	20	20	20	21	21	23	23	23
	Reinwasser	185	14	14	14	14	14	14	13	13	13	12	12	12	12	12	8	9	12	12	12	14	16	22	23	23	23	26	32	34	35	35	35

Wassergehalt um 7 Uhr

oben: Ausgestochene Schneehöhe in cm
unten: Gesamtwassergehalt in mm

	1.	4.	8.	11.	15.	18.	22.	25.	29.
Tilsit		3.		13.		20.		27.	
	9	9	9	9	8	8	16	28	35
	9.9	12.0	9.7	15.0	12.4	20.8	30.2	40.3	
Insterburg	9	16	14	10	10	10	30	30	34
	14.4	20.0	18.6	13.0	17.4	15.5	56.0	26.2	59.1
Rastenburg	10	13	16	15	18	20	27	28	29
	9.6	12.0	15.1	18.2	23.4	30.2	44.6	53.2	60.0
Tapiau	19	21	20	19	15	15	31	32	37
	16.0	25.0	26.0	28.0	26.5	26.0	39.5	47.0	55.0
Königsberg (Sternwarte)	26	31	26	25	21	20	35	33	41
	42.8	48.5	54.8	48.0	57.7	57.8	79.7	74.6	91.6
Mühlhausen	9	27	12	12	16	10	15	15	25
	14.1	43.7	28.6	26.7	55.0	19.3	31.0	30.9	27.8
Osterode (Ostpr.)	7	7	6	6	3	4	21	18	22
	10.2	15.4	13.3	13.5	10.1	7.3	20.5	24.4	25.7
Gilgenburg	15	18	12	14	15	18	20	26	34
	26.0	39.5	19.6	29.2	36.7	33.0	25.6	39.5	65.3
Marienwerder					14.				
	10	4	5	7	5	3	19	22	22
	8.3	6.0	6.0	10.4	9.2	4.0	16.5	20.2	27.8
Treuburg	2.								
	14	27	22	21		33	41	44	48
	10.3	35.8	33.9	36.3		41.1	73.1	72.6	90.1

1940 Januar — Tägliche Schneehöhen in Zentimetern, gemessen um 7 Uhr morgens

Flußgebiet	Ort	See-höhe m	1	2	3	4	5	6	7	8	9	10	11	12	13	14	15	16	17	18	19	20	21	22	23	24	25	26	27	28	29	30	31
Von der Weichsel bis zum Stettiner Haff																																	
Ostsee	Mühlental	120	6	7	9	9	9	9	9	9	9	9	9	9	8	2	2	4	4	4	5	6	6	10	20	20	21	23	26	27	28	28	28
	Lojow	63	5	5	5	5	5	3	4	4	4	3	3	3	2	1	0	2	2	2	2	3	8	13	10	8	10	11	18	19	20	20	20
	Bernsdorf	150	6	8	8	8	7	6	5	5	5	4	4	3	3	2	1	2	2	2	2	3	5	8	10	10	10	10	16	19	19	19	19
	Zuckers	113	6	6	6	6	6	6	6	6	6	6	6	6	6	6	6	6	6	6	6	6	10	15	16	16	16	21	28	30	32	32	32
	Schlawe	25	*	*	*	*	*	*	*	*	*	*	*	*	*	*	*	*	*	*	*	*	*	*	9	9	9	9	21	24	25	24	23
	Köslin	40	*	*	*	*	*	*	*	*	*	*	*	*	*	*	*	*	*	*	*	*	*	5	14	9	9	9	9	21	24	25	24	23
Persante	Polzin	95	22	20	18	17	16	15	15	15	15	15	14	14	13	12	5	15	15	15	15	15	19	26	27	25	24	29	30	31	32	31	30
	Belgard a.d.Pers.	24	*	*	2	2	1	1	2	2	2	2	2	1	1	Fl.	.	5	5	5	6	8	10	10	14	15	15	18	18	25	29	32	32
	Bublitz	130	*	*	*	*	*	*	*	*	*	*	*	*	*	*	*	*	*	*	*	*	*	*	*	*	*	*	*	*	*	*	*	*
Rega	Muhlendorf	100	12	12	12	12	12	12	12	11	11	11	11	10	10	10	8	7	12	12	12	12	*	*	*	*	*	*	*	*	*	*	*
	Treptow a. R.	10	18	18	18	17	16	15	15	15	14	13	13	13	12	9	2	11	11	11	10	11	14	20	22	22	21	21	22	24	24	23	22
Oder																																	
Quelle bis Glatzer Neiße	Turkau	300	4	5	*	*	*	*	*	*	*	*	*	*	*	*	*	*	7	7	11	20	20	20	20	25	25	25	25	26	28	28	28
	Leobschütz	275	*	*	*	*	*	*	*	*	*	*	*	*	*	*	*	*	*	*	*	*	*	*	*	*	*	*	*	*	*	*	*
	Ratibor	185	4	9	9	9	9	7	6	6	6	6	6	6	6	6	6	6	10	13	15	20	20	21	22	26	26	24	24	24	24	24	24
	Klein Rauden	200	10	25	15	8	8	8	8	7	7	7	7	7	7	7	6	5	25	30	30	35	35	38	45	45	45	42	40	50	50	48	48
	Beuthen	292	5	5	5	5	5	5	5	5	5	5	5	4	4	4	0	3	7	12	12	18	23	23	23	23	23	26	26	26	26	26	26
	Tost	256	17	18	18	17	17	16	16	15	14	14	13	13	13	13	13	14	27	29	30	32	32	33	34	35	35	34	33	32	34	34	34
	Gnadenfeld	237	10	11	11	11	10	10	10	9	9	9	9	9	8	9	8	8	20	20	21	25	24	25	25	27	26	25	24	28	28	28	28
	Neustadt O.S.	265	4	4	4	4	4	3	3	3	3	3	3	3	3	3	3	3	7	7	14	14	14	13	13	13	14	14	14	16	18	18	18
	Krappitz	170	3	5	6	6	6	6	6	6	6	6	6	6	8	8	10	20	23	23	25	25	25	26	26	26	26	26	27	27	27	27	27
	Horneck O.S.	251	9	14	14	14	13	13	13	12	12	12	12	10	10	10	10	10	13	17	16	21	21	24	24	25	25	23	23	30	28	28	28
	Andreashütte	210	23	24	26	20	20	16	15	14	14	14	14	14	14	15	14	14	25	27	30	35	35	36	36	34	33	30	30	32	32	33	32
Glatzer Neiße	Wölfelsgrund	830	24	33	27	25	25	23	23	23	23	23	23	23	23	22	22	22	29	30	28	28	28	28	28	30	29	29	29	32	33	33	33
	Habelschwerdt	368	8	9	8	*	*	*	*	*	2	Fl.	Fl.	Fl.	Fl.	Fl.	Fl.	Fl.	Fl.	8	8	8	12	12	12	12	12	12	12	12	15	17	17	17
	Pohldorf	514	2	4	*	*	*	*	*	*	*	*	*	*	*	*	*	*	*	8	*	*	14	*	*	15	*	*	*	*	24	25	26	*
	Bielendorf	690	25	35	35	35	35	35	35	35	35	35	35	35	35	35	30	25	30	30	30	38	38	38	38	38	38	38	38	40	40	40	40
	Ullersdorf	342	5	8	8	7	7	6	5	6	6	6	5	5	4	4	4	4	10	15	20	33	33	32	32	30	30	25	23	26	30	30	30
	Grunwald	900	68	71	65	64	63	62	60	55	53	53	52	51	51	50	46	48	61	63	60	65	65	63	62	62	62	62	60	65	72	70	70
	Reinerz, Bad	538	24	24	24	24	24	24	24	24	24	24	24	24	24	24	20	20	30	30	30	30	32	32	32	32	32	32	32	34	36	36	36
	Glatz	300	4	5	4	4	3	3	3	3	3	2	2	2	2	2	1	1	8	10	11	16	16	13	13	13	12	12	12	16	18	18	18
	Friedland	505	20	24	23	21	20	20	19	19	19	18	18	18	18	16	16	15	22	22	22	28	30	30	29	29	29	31	32	32	34	31	30
	Neurode	400	14	15	15	14	13	11	11	11	13	12	12	12	10	8	8	8	14	24	22	22	23	22	22	20	20	20	20	20	20	20	20
	Reichenforst	438	7	8	8	8	8	7	7	7	9	9	9	9	9	9	9	9	10	20	20	20	33	34	32	32	30	30	30	30	33	35	36	36
	Wartha	274	*	*	*	*	*	*	*	*	*	*	*	*	*	*	*	*	*	15	15	17	27	27	27	24	24	22	22	22	21	22	22	22
	Maifritzdorf	285	4	4	*	*	*	*	*	*	*	*	*	*	*	*	*	*	*	10	10	*	*	*	*	*	*	*	*	*	5	6	6	6
	Silberberg	480	26	26	20	17	17	17	16	17	17	17	17	17	17	17	17	17	31	31	31	30	28	28	28	28	26	26	26	30	32	34	32
	Weigelsdorf	375	4	5	0	0	0	0	0	0	1	1	1	1	1	1	0	0	10	11	11	19	19	19	19	19	19	19	19	20	22	23	23
	Patschkau	245	*	4	*	*	*	*	*	*	*	*	*	*	*	*	*	*	*	*	*	10	10	12	18	*	*	*	*	*	*	*	*	*
	Wiesau	230	*	*	*	*	*	*	*	*	*	*	*	*	*	*	*	*	*	*	*	*	*	*	*	*	*	*	*	*	*	*	*	*
	Ziegenhals	344	9	10	10	11	11	11	10	9	9	9	8	8	8	7	7	7	11	11	12	25	25	25	23	23	22	22	22	24	25	26	25
	Neiße-Heiligkreuz	180	5	5	10	10	7	7	*	4	5	5	5	5	4	4	4	10	12	14	15	16	16	16	16	16	15	15	16	17	17	18	18
	Seiffersdorf	260	*	1	1	1	1	1	1	1	1	1	1	1	1	1	1	1	5	2	2	17	17	18	18	18	18	18	18	22	24	24	27

Wassergehalt um 7 Uhr

oben: Ausgestochene Schneehöhe in cm
unten: Gesamtwassergehalt in mm

	1.	4.	8.	11.	15.	18.	22.	25.	29.
Neustadt O.-S.	4	4	3	3	3	7	13	14	18
	4.3	4.3	4.0	4.0	4.3	5.8	12.5	16.7	19.8
Andreashütte O.-S.	23	20	14	14	14	27	36	33	32
	23.0	27.2	23.0	22.0	19.5	18.0	47.0	36.0	32.0
Bielendorf	20	15	17	17	25	28	28	30	35
	46.2	31.4	33.0	36.2	66.8	77.6	50.3	74.2	77.9
Bad Reinerz	24	24	24	24	20	30	32	32	36
	26.2	27.0	26.4	26.0	25.6	32.4	48.2	48.0	50.0
Friedland	20	21	19	18	16	22	30	29	34
	24.5	25.8	25.2	25.2	25.7	31.3	40.0	40.1	44.2
Neurode			7.		16.			26.	28.
	14		11		14			20	23
	14.5		11.5		17.5			26.0	27.0
Weigelsdorf	4					11	17	11	22
	6.1					13.1	19.0	13.4	33.1
Ziegenhals	9	11			7		25		25
	6.3	14.7			10.2		33.4		33.6

1940 Januar — Tägliche Schneehöhen in Zentimetern, gemessen um 7 Uhr morgens

Flußgebiet	Ort	See-höhe m	1	2	3	4	5	6	7	8	9	10	11	12	13	14	15	16	17	18	19	20	21	22	23	24	25	26	27	28	29	30	31
Glatzer Neiße bis Weistritz	Rosenberg	240	22	26	26	25	24	23	22	22	21	21	20	19	18	17	16	17	21	20	21	20	21	24	24	25	25	25	25	28	28	28	28
	Carlsruhe	160	30	33	33	33	31	31	31	30	30	28	25	25	20	21	18	20	33	33	33	40	40	42	42	44	42	40	38	40	40	40	40
	Brieg	143	5	15	15	10	10	10	10	8	8	8	8	8	8	6	6	8	12	12	12	20	20	22	22	20	20	20	20	21	21	20	20
	Münsterberg	205	2	0	0	0	0	0	0	0	0	0	0	0	0	0	0	0	10	12	10	17	17	17	15	15	14	14	14	13	15	15	15
	Strehlen	165	2	3	2	2	2	2	1	1	1	1	1	1	1	1	1	1	9	10	10	20	20	20	19	20	18	16	16	20	20	20	20
	Breslau (Flugh.)	118	12	12	12	11	10	9	9	9	9	9	8	7	7	6	5	8	13	13	13	20	22	24	24	24	24	20	23	23	23	22	20
	Groß-Ellguth	140	14	15	15	15	15	15	14	12	12	12	10	10	10	10	10	12	15	15	15	18	20	22	20	20	20	20	20	20	20	20	20
Weistritz	Charlottenbrunn	465	18	20	20	20	19	18	17	17	16	16	16	16	15	15	15	14	26	28	28	40	38	36	36	34	32	31	36	37	40	41	36
	Reichenbach	260	2	6	5	4	2	2	2	2	1	1	1	1	1	1	1	1	10	11	11	28	25	25	24	20	19	18	19	23	23	23	23
	Kaschbach	620	40	⊡	⊡	⊡	⊡	⊡	⊡	⊡	⊡	38	38	38	38	30	28	28	32	32	32	32	33	33	33	33	33	33	35	38	41	45	45
	Zobtenberg	712	33	33	30	30	28	28	25	25	25	25	22	20	20	20	22	22	32	32	32	60	65	60	60	58	58	55	60	62	62	65	70
	Freiburg	300	8	10	10	9	9	8	6	6	6	6	6	5	5	3	0	1	9	10	10	17	18	18	18	17	17	20	23	25	26	26	26
	Königszelt	230	5	7	7	7	6	5	5	5	5	5	5	4	4	4	4	5	10	12	12	20	20	20	20	18	18	19	20	23	24	24	24
Katzbach	Ketschdorf	440	28	32	28	27	27	25	25	25	26	26	26	27	26	26	25	27	33	34	34	47	45	45	44	43	42	49	49	50	55	55	54
	Schönau	300	15	19	15	14	13	13	13	12	12	12	12	12	12	12	12	12	20	19	19	32	31	29	27	27	27	35	32	32	34	32	30
	Altröhrsdorf	360	27	31	29	28	27	27	26	26	26	25	25	25	25	24	24	24	29	34	34	45	47	43	42	42	41	49	52	50	48	47	46
	Salzbrunn, Bad	417	26	28	28	28	28	28	28	26	26	26	26	26	22	20	16	14	14	28	27	25	43	43	43	43	43	41	43	43	48	48	47
	Liegnitz	118	8	8	8	8	6	6	6	6	6	6	5	5	5	5	4	7	17	17	17	30	31	25	25	21	21	24	25	25	26	27	28
	Harpersdorf	235	16	16	16	16	16	16	15	15	15	15	14	14	14	14	14	26	33	33	33	46	46	46	46	46	46	46	48	48	48	46	46
	Pilgramshain	260	10	12	12	10	10	10	9	9	9	8	8	8	8	7	6	6	12	13	13	20	20	20	20	20	20	23	25	26	28	28	28
O.	Wohlau	114	12	11	11	9	9	9	9	9	9	9	9	9	8	8	10	14	22	23	22	26	26	25	25	25	24	27	28	27	26	26	26
Bartsch	Groß-Wartenberg	167	25	21	20	23	23	22	21	18	18	18	18	18	17	15	15	16	21	23	23	34	37	37	37	37	37	36	36	36	36	36	35
	Charlottenthal	119	22	21	17	17	16	15	15	15	15	15	15	15	15	15	15	16	30	35	30	30	30	33	32	32	33	28	30	30	30	30	30
	Trebnitz	185	35	37	38	40	39	38	38	37	37	37	36	30	25	25	25	28	33	41	41	56	59	61	61	61	61	60	70	70	72	72	72
	Groß-Saul	120	24	22	22	20	20	20	20	20	20	20	20	20	20	18	15	23	23	22	20	23	23	25	25	23	23	25	27	27	29	29	29
Oder	Fraustadt	102	13	13	13	13	13	13	13	13	13	13	13	13	13	13	8	12	14	15	15	22	23	24	24	24	24	25	26	26	26	26	26
	Schwiebus	82	12	13	12	11	11	11	11	11	11	11	11	10	10	10	7	11	13	14	13	21	23	25	24	23	22	25	25	26	27	27	26
	Grünberg	147	18	23	23	24	22	20	18	16	16	15	14	14	13	13	13	23	28	29	27	35	37	37	36	35	34	37	38	38	39	38	37
Bober	Hermsdorf (Städt.)	580	29	31	30	30	29	29	29	29	29	29	29	29	29	29	29	28	31	31	31	34	34	34	34	34	34	37	38	41	42	42	42
	Neu-Röhrsdorf	740	57	63	60	60	55	55	57	55	53	52	51	51	50	50	50	54	60	62	60	64	64	63	63	62	62	65	67	70	71	71	70
	Landeshut	442	18	20	20	20	19	19	19	19	20	20	19	19	18	18	18	19	25	26	26	38	37	35	35	34	33	38	39	42	43	41	40
	Giesmannsdorf	550	32	30	29	24	23	24	23	24	24	23	24	24	24	23	15	16	21	19	22	32	31	⊡	⊡	⊡	⊡	⊡	21	19	21	44	43
	Gottesberg	600	30	32	27	26	26	26	26	26	26	26	26	25	25	25	25	26	36	38	38	45	45	45	45	45	45	50	56	58	62	63	63
	Schmiedeberg	479	40	44	43	43	42	42	41	40	40	40	38	35	35	34	30	32	39	42	42	50	53	52	52	52	50	59	62	65	78	81	80
	Hasenbaude	1077	95	95	95	95	90	90	90	90	85	85	85	85	85	80	80	75	80	80	80	92	92	92	92	92	92	96	96	105	110	110	110
	Krummhübel	650	46	50	50	48	45	43	41	41	41	41	41	40	40	40	40	40	45	46	45	60	61	61	56	55	55	58	58	60	70	71	70
	Arnsdorf	443	20	23	23	23	23	23	23	23	23	23	22	22	22	22	21	21	26	26	25	31	33	32	31	30	30	36	38	40	41	40	39
	Hirschberg	347	42	42	45	43	43	43	43	43	43	43	43	43	43	43	20	22	33	33	32	45	44	42	42	42	35	43	42	48	55	53	51
	Hain	535	42	45	45	45	45	45	45	45	45	45	42	42	42	42	42	42	44	44	45	55	56	55	55	55	55	55	55	60	65	65	65
	Johnsdorf	430	35	33	30	28	26	25	22	20	20	20	20	20	20	19	19	24	30	35	34	43	45	44	43	43	43	45	48	50	56	58	55
	Ludwigsdorf	440	30	⊡	⊡	⊡	⊡	⊡	⊡	⊡	⊡	⊡	⊡	⊡	⊡	⊡	⊡	⊡	⊡	⊡	⊡	⊡	⊡	⊡	⊡	⊡	⊡	⊡	⊡	⊡	⊡	⊡	⊡
	Lähn	320	25	25	25	25	25	25	25	25	25	22	20	20	20	20	20	25	30	30	30	35	35	35	35	35	40	40	40	40	40	40	40
	Bunzlau	207	16	16	16	16	16	16	16	16	16	16	16	16	16	16	12	14	18	18	18	26	24	22	20	20	20	25	25	25	25	24	24
	Armadebrunn	151	16	16	16	16	16	15	15	16	16	16	16	16	16	16	16	18	19	25	25	25	25	25	25	25	25	26	29	31	31	32	32
	Buchendamm	133	12	12	12	12	12	12	10	8	8	8	8	8	8	8	6	11	15	15	15	25	25	25	25	25	25	22	20	28	28	25	25
	Flinsberg	475	53	50	50	50	50	50	50	50	50	50	50	50	50	50	50	48	54	55	52	58	55	52	50	50	50	55	52	52	55	55	55
	Greiffenberg	338	28	28	28	25	25	23	23	23	23	23	23	23	20	20	18	20	25	25	25	35	35	35	35	35	30	36	36	36	36	36	36
	Lauban	270	35	36	34	30	29	27	27	27	26	26	26	25	25	25	25	28	36	36	35	40	40	40	40	39	39	44	45	46	48	48	48
	Hagendorf	300	42	43	42	42	42	42	40	40	40	40	40	40	40	40	30	34	45	47	47	58	58	55	50	50	47	49	49	49	49	49	47
	Seifersdorf	175	12	12	12	10	10	10	10	9	9	9	9	9	9	9	8	13	20	22	22	25	27	27	27	27	25	30	30	30	33	33	30

Wassergehalt um 7 Uhr

oben: Ausgestochene Schneehöhe in cm
unten: Gesamtwassergehalt in mm

	1.	4.	8.	11.	15.	18.	22.	25.	29.
Rosenberg					16.		20.		28.
	22				17		20		28
	24.0				27.0		25.0		37.0
Breslau (Flughafen)									
		2.	9.	10.	16.	20.		27.	
	12	12	9	7	8	19	24	23	23
	17.5	16.4	14.8	13.4	7.5	28.0	42.8	44.0	33.8
Charlottenthal									
	22	17	15	15	15	35	33	33	30
	24.5	27.0	16.1	23.8	26.1	50.9	60.6	62.7	55.1
Ketschdorf									
		3.							
	28	27	25	26	25	34	45	42	55
	33.4	43.9	50.4	52.3	52.2	57.5	75.3	82.3	94.1
Salzbrunn, Bad									
	26	28	26	26	16	28.	43	43	48
	16.2	22.2	20.2	19.2	17.3	21.6	31.4	30.4	36.0
Grünberg									
	18	24	16	14	13	26	35	32	38
	22.7	33.6	28.6	25.8	32.5	50.1	64.0	66.1	70.2
Lauban									
						20.		27.	
	35	30	27		24	40	40	44	47
	45.3	42.3	52.6		38.2	66.5	60.5	65.0	72.8

1940 Januar

Tägliche Schneehöhen in Zentimetern, gemessen um 7 Uhr morgens

Flußgebiet	Ort	See-höhe m	1	2	3	4	5	6	7	8	9	10	11	12	13	14	15	16	17	18	19	20	21	22	23	24	25	26	27	28	29	30	31
Lausitzer Neiße	Walddorf	393	45	46	44	40	38	36	36	35	36	36	35	35	33	32	31	34	40	41	40	48	49	48	46	47	47	51	49	51	52	49	47
	Oybin	415	55	55	55	55	55	50	50	50	50	45	42	40	40	35	32	30	40	40	40	45	45	45	45	45	45	48	48	50	50	50	50
	Zittau	265	17	16	16	14	14	14	14	13	13	12	12	12	12	12	10	10	19	20	20	25	25	25	24	24	23	27	25	27	29	29	26
	Reichenau	253	15	15	14	14	12	11	10	10	10	10	10	9	8	7	6	10	14	15	15	15	15	15	15	15	15	17	17	17	21	21	21
	Oberstrahwalde	362	32	34	34	34	34	32	32	32	30	30	30	30	30	30	30	32	38	40	38	44	44	42	40	40	38	43	43	43	44	43	43
	Tauchritz	200	15	10	⊠	⊠	⊠	⊠	⊠	⊠	⊠	⊠	⊠	⊠	⊠	⊠	⊠	2	5	20	25	30	⊠	⊠	⊠	⊠	⊠	⊠	⊠	⊠	10	10	10
	Schönberg	215	26	28	28	28	28	26	25	24	25	25	25	24	24	24	24	26	33	33	32	32	36	36	36	36	36	36	38	38	38	39	38
	Görlitz	211	21	24	24	23	22	22	21	21	20	20	19	17	13	13	11	13	19	17	17	21	22	22	21	21	20	21	22	24	22	22	20
	Lichtenberg	230	37	37	37	37	37	37	37	37	38	38	38	38	38	38	37	37	46	41	41	43	43	43	42	42	42	42	50	50	52	53	54	53
	Muskau	117	2	7	8	8	8	8	8	8	8	8	8	8	8	⊠	⊠	12	⊠	⊠	⊠	⊠	20	⊠	⊠	⊠	⊠	⊠	⊠	⊠	⊠	⊠	⊠	⊠
	Kanig	65	10	10	10	11	⊠	⊠	⊠	⊠	⊠	⊠	⊠	⊠	⊠	⊠	⊠	8	12	⊠	⊠	16	⊠	⊠	⊠	⊠	⊠	18	19	⊠	22	⊠	⊠
O.	Ziebingen	51	9	9	8	8	7	6	6	6	5	5	5	5	5	4	4	7	15	23	23	23	23	23	23	23	23	25	26	27	27	27	27
	Frankfurt a. d. O.	59	10	10	10	10	8	8	7	7	6	6	6	6	6	6	4	5	20	18	17	26	28	29	29	25	22	25	26	26	31	31	30
Warthe	Kirchlinden	192	18	22	21	23	23	23	22	22	21	20	20	20	18	17	15	27	40	41	41	50	50	55	55	55	55	53	53	55	55	56	56
	Wierzebaum	63	17	17	20	20	20	20	20	20	18	16	15	12	10	8	2	11	12	9	9	17	20	27	27	25	25	25	30	33	30	30	28
	Neustettin	139	9	10	8	8	8	8	9	9	9	8	8	8	8	7	Fl.	3	5	5	5	6	8	12	14	14	13	16	21	21	24	24	23
	Brotzen	143	11	11	10	9	⊠	⊠	⊠	⊠	⊠	⊠	⊠	⊠	⊠	⊠	6	11	10	9	9	10	16	23	22	20	19	25	24	23	25	23	21
	Dobrin	158	⊠	⊠	⊠	⊠	⊠	⊠	⊠	⊠	⊠	⊠	⊠	⊠	⊠	⊠	⊠	⊠	⊠	⊠	⊠	⊠	⊠	⊠	⊠	⊠	⊠	⊠	⊠	⊠	⊠	⊠	⊠
	Jastrow	107	13	13	13	13	13	12	12	12	12	12	12	12	12	12	Fl.	4	6	6	6	10	11	16	21	25	26	28	31	33	35	35	35
	Deutsch-Krone	118	13	13	12	8	8	8	8	10	10	10	10	10	10	10	10	5	5	5	5	10	12	14	14	13	11	16	18	21	26	26	25
	Hammerstein	133	14	14	14	14	14	14	15	15	14	14	13	12	10	5	3	2	2	2	2	3	4	6	7	7	7	10	14	15	17	17	17
	Driesen	31	12	12	12	12	12	12	12	12	12	12	12	12	12	11	11	18	21	22	22	24	25	27	27	26	26	28	28	29	29	31	31
	Friedeberg	75	17	17	17	17	16	16	16	16	16	15	15	15	15	13	8	9	10	10	10	16	17	19	22	23	22	24	25	27	28	27	25
Warthe bis Mündung	Zielenzig	70	24	22	22	20	18	17	17	16	15	15	14	12	12	10	8	11	14	13	13	21	26	25	24	22	21	26	26	26	26	25	24
	Kriescht	19	9	10	12	12	12	12	12	12	12	12	12	12	12	10	6	5	7	7	7	9	12	14	14	15	15	18	19	20	21	21	21
	Berneuchen	44	6	10	12	11	11	10	10	10	10	10	10	10	10	10	10	11	11	11	11	12	20	22	22	19	20	23	24	25	25	25	25
	Wriezen	8	9	9	10	10	10	10	10	10	10	10	10	10	10	8	4	Fl.	2	2	2	4	10	10	10	10	10	12	12	13	14	14	14
	Angermünde	55	8	7	9	8	8	8	8	8	7	7	7	7	7	7	2	2	4	4	3	7	16	17	28	28	26	26	23	23	22	21	21
	Bahn	50	11	12	12	12	12	12	12	12	12	12	12	11	10	7	0	5	7	7	7	8	11	12	15	15	16	17	17	19	22	22	22
	Voßberg	85	18	18	18	17	16	16	16	16	16	16	16	16	16	15	13	15	15	15	15	16	17	18	19	19	19	20	21	21	21	21	21
	Arnswalde	55	8	9	10	9	9	9	8	8	8	8	8	8	7	7	Fl.	Fl.	Fl.	Fl.	Fl.	4	7	9	9	9	9	11	12	13	14	14	14

Von der Oder bis zur Dänischen Grenze

St. Haff	Kartlow	21	⊠	⊠	⊠	⊠	⊠	⊠	⊠	⊠	⊠	⊠	⊠	⊠	⊠	⊠	⊠	⊠	⊠	⊠	⊠	⊠	⊠	⊠	⊠	⊠	⊠	⊠	⊠	⊠	⊠	⊠	⊠
	Prenzlau	33	8	6	6	6	5	5	5	5	5	5	5	5	5	5	2	3	5	5	5	5	10	12	13	13	12	13	12	14	15	14	12
	Ückermünde	2	⊠	⊠	⊠	⊠	⊠	⊠	⊠	⊠	⊠	⊠	⊠	⊠	⊠	⊠	⊠	⊠	⊠	⊠	⊠	⊠	⊠	⊠	⊠	⊠	⊠	⊠	⊠	⊠	⊠	⊠	⊠	⊠
Peene	Neubrandenburg	17	14	14	11	11	9	9	9	8	8	8	7	7	6	5	3	8	8	7	7	7	16	16	16	16	15	15	16	16	16	16	16
	Tribsees	5	5	4	4	4	4	4	4	4	4	4	3	3	3	2	Fl.	6	8	8	8	8	12	14	18	18	18	18	19	19	22	24	24
	Gützkow	18	12	12	12	11	11	11	11	11	11	11	11	11	10	6	2	10	10	10	10	12	16	16	20	20	20	20	22	22	22	24	24
Ostsee	Putbus	50	14	12	12	10	10	8	8	8	8	8	8	8	8	6	8	15	16	14	14	14	20	20	35	33	30	30	33	35	36	35	35
	Zingst	1	15	14	14	14	14	14	13	13	13	13	13	13	12	10	5	7	9	9	9	10	12	18	21	22	22	22	25	25	29	29	29
Warnow	Barnin	38	7	7	7	7	7	7	7	7	7	7	7	7	7	7	2	1	2	2	2	2	4	4	7	9	9	9	9	10	10	10	10
	Güstrow	10	7	⊠	⊠	⊠	⊠	⊠	⊠	⊠	⊠	⊠	⊠	⊠	⊠	⊠	⊠	⊠	⊠	⊠	⊠	⊠	⊠	⊠	⊠	⊠	⊠	⊠	⊠	⊠	⊠	0	0
	Rostock	45	6	6	⊠	⊠	⊠	⊠	⊠	⊠	⊠	⊠	⊠	⊠	⊠	⊠	⊠	·	7	4	4	⊠	⊠	12	12	16	16	14	14	17	18	22	21	17

Wassergehalt um 7 Uhr

oben: Ausgestochene Schneehöhe in cm
unten: Gesamtwassergehalt in mm

	1.	4.	8.	11.	15.	18.	22.	25.	29.
Oybin	50	46	35	42	33	36	40	40	42
	97.9	106.0	77.4	85.0	68.3	84.4	93.0	83.4	88.6
Reichenau	10	13	7	10	6	13	12	12	19
	6.4	13.0	9.6	12.0	10.5	16.4	22.0	15.3	26.9
Deutsch-Krone	12	8	11	10	10	5	15	11	25
	12.5	10.5	16.0	14.0	30.3	10.1	15.2	11.4	30.3
Neustettin					13.				
	9	8	9	8	8	5	12	13	24
	9.7	12.2	14.7	13.8	14.0	13.5	20.2	16.0	40.0
Arnswalde			9.		14.	20.		26.	
	8	9	8	8	7	4	9	11	14
	10.0	13.2	15.3	15.8	12.0	2.0	8.6	17.0	19.9
Wierzebaum							24.		
							21		17
							32.0		27.9

1940 Januar — Tägliche Schneehöhen in Zentimetern, gemessen um 7 Uhr morgens

Flußgebiet	Ort	See-höhe m	1	2	3	4	5	6	7	8	9	10	11	12	13	14	15	16	17	18	19	20	21	22	23	24	25	26	27	28	29	30	31
Ostsee	Kirchdorf	4	4	3	3	3	3	3	3	3	3	2	2	2	2	1	1	2	3	3	3	8	25	28	30	28	24	25	26	27	29	36	36
	Lübeck	5	6	6	6	6	6	6	6	6	6	6	6	6	6	5	.	2	4	4	3	2	5	7	8	8	7	7	7	7	7	7	7
	Großenbrode	8	4	4	4	4	3	3	3	3	3	3	3	3	3	2	2	4	5	5	5	5	5	5	7	7	7	7	7	7	8	8	8
	Eutin	40	16	16	16	16	16	16	16	12	12	12	12	12	12	6	2	2	4	4	2	3	16	16	20	20	20	20	20	22	24	24	24
	Schleswig	29	5	5	4	4	4	4	4	4	4	4	4	4	4	3	.	Fl.	18	18	12	10	20	20	22	20	20	24	22	22	22	21	20
Von der Dänischen Grenze bis zur Elbe																																	
Nordsee	Westerland	6	1	1	.	.	.	.	.	.	.	.	.	.	.	.	.	.	Fl.	8	7	7	8	9	11	12	11	25	25	25	25	25	25
	Westre	15	.	.	.	.	.	.	.	⊠	⊠	⊠	⊠	⊠	⊠	⊠	⊠	.	.	⊠	⊠	⊠	⊠	⊠	⊠	⊠	⊠	⊠	⊠	⊠	⊠	⊠	⊠	⊠
	Husum	14	17	17	17	17	17	17	17	17	17	17	17	17	15	5	5	4	8	8	8	8	16	16	20	20	20	21	21	21	21	21	21
	Gettorf	23	15	15	15	15	15	15	15	15	15	15	15	15	15	8	Fl.	Fl.	10	10	10	10	20	20	20	20	20	20	20	20	20	20	20
	Albersdorf	45	7	6	6	6	6	6	6	6	6	6	6	6	6	4	2	5	8	7	7	6	20	23	30	32	32	34	34	34	35	35	35
Elbe																																	
Quelle bis Eger	Albendorf	475	6	6	5	5	5	4	4	4	4	4	4	4	4	4	4	4	6	6	7	10	10	11	12	12	12	15	15	15	16	16	16
	Kudowa	388	16	17	17	17	17	17	17	17	19	19	17	17	17	17	15	16	28	28	28	33	33	33	33	32	32	28	28	32	34	34	34
	Groß-Iser	880	90	130	130	130	130	130	130	130	130	130	130	130	130	130	130	135	140	140	140	140	140	140	140	140	140	140	145	150	155	155	155
	Hoffnungsthal	630	100	100	90	85	79	70	68	65	62	59	56	54	52	50	49	51	60	61	61	66	65	64	67	62	58	63	63	63	65	67	65
	Philippsreut	924	70	68	64	62	60	56	53	51	50	50	50	50	50	50	47	46	47	47	47	50	57	76	77	70	66	64	62	69	71	68	69
	Schachtenhaus	1155	90	90	85	80	77	74	69	65	62	58	55	49	43	42	41	40	42	42	42	46	49	53	61	58	58	57	58	60	62	61	63
	Mähring	643	30	30	30	30	30	30	25	25	25	25	25	25	25	25	25	25	25	25	25	30	40	40	40	35	35	35	35	35	40	40	⊠
Eger	Wunsiedel	538	16	16	15	15	15	14	14	15	17	17	16	16	16	14	14	14	19	19	18	20	25	33	33	30	29	26	28	30	33	31	30
	Kösseine	940	21	22	22	22	20	20	20	20	22	25	25	25	23	22	20	20	27	26	26	30	40	49	52	54	52	52	55	57	58	60	59
	Pechbrunn	546	8	8	7	7	7	7	7	9	9	9	9	9	9	8	8	8	10	10	10	12	18	24	24	23	22	22	24	24	25	25	25
	Aschberg	740	54	57	56	56	55	55	53	52	52	50	49	48	46	44	45	45	53	54	53	58	60	62	63	64	64	63	64	65	67	67	65
Elbe	Hinterhermsdorf	380	31	32	31	31	31	31	31	31	31	31	31	31	31	31	31	31	34	38	38	38	37	37	37	39	39	43	43	44	49	49	49
	Schandau, Bad	123	14	17	16	16	16	16	15	15	15	15	15	14	14	14	10	8	14	15	15	20	18	17	17	18	18	21	20	21	21	21	20
Gottleuba	Gottleuba	337	37	37	37	37	37	37	37	37	37	37	37	37	37	37	37	37	43	43	43	46	46	48	48	48	48	49	49	52	54	54	54
	Pirna	121	10	11	11	11	11	11	10	9	8	8	8	7	7	7	5	6	13	13	13	17	17	17	17	17	17	19	19	19	19	19	18
Elbe	Bischofswerda	284	40	35	35	35	33	33	32	32	32	32	30	30	30	30	20	22	27	28	28	30	30	30	30	30	30	32	32	32	33	33	32
	Stolpen	255	26	25	21	19	16	16	15	15	14	14	14	14	13	13	10	13	19	19	20	26	28	27	28	29	29	31	30	34	33	32	30
Weißeritz	Kipsdorf	544	70	70	68	68	68	68	65	60	60	55	50	50	50	50	50	45	50	55	60	70	70	70	75	75	75	70	70	75	75	75	75
	Rabenau	304	13	15	15	15	14	13	13	12	12	12	12	12	12	11	9	10	14	18	20	21	21	21	20	19	19	22	22	22	22	22	21
Elbe	Grillenburg	372	27	28	28	28	28	28	27	27	27	28	27	27	27	27	27	27	29	39	40	40	44	46	46	47	47	47	48	48	49	49	49	43
	Dresden (Flugh.)	129	14	13	13	13	13	12	12	11	11	10	9	8	8	8	5	5	10	13	14	22	22	25	25	24	23	28	28	30	29	29	28
	Wahnsdorf	246	13	11	10	9	8	7	7	7	5	5	5	5	4	4	4	5	8	9	9	14	16	16	16	15	15	18	18	18	20	20	20
	Tanneberg	250	16	16	16	15	14	14	13	13	13	13	13	13	13	13	10	12	17	20	20	27	27	27	27	27	24	26	26	27	30	29	28
	Riesa-Gröba	98	11	9	8	6	6	6	6	6	6	6	6	6	6	5	4	9	12	10	9	15	19	18	17	16	16	16	17	16	18	17	17
	Torgau	86	⊠	⊠	⊠	⊠	⊠	⊠	⊠	⊠	⊠	⊠	⊠	⊠	⊠	⊠	⊠	⊠	22	22	22	30	30	30	30	30	28	25	25	27	30	30	30
Schwarze Elster	Pulsnitz	300	35	36	35	34	32	30	30	28	28	27	26	26	26	26	25	28	32	30	31	32	33	32	32	30	30	36	35	36	36	34	34
	Kroppen	101	14	15	14	14	12	12	12	10	10	10	10	9	8	8	6	8	12	12	12	15	17	16	15	14	15	16	16	17	16	16	16
	Doberlug	95	⊠	⊠	⊠	⊠	⊠	⊠	⊠	⊠	⊠	⊠	⊠	⊠	⊠	⊠	⊠	⊠	⊠	⊠	⊠	⊠	⊠	⊠	⊠	⊠	⊠	⊠	⊠	⊠	⊠	⊠	⊠
E.	Zahna	92	12	11	11	10	9	9	8	8	9	9	9	9	9	8	8	7	10	16	16	19	21	22	22	23	23	24	24	26	27	28	28
Zwickau. Mulde	Muldenberg (Talsp.)	707	44	44	44	43	43	41	41	39	38	36	36	35	35	33	33	30	36	38	38	40	42	46	50	50	52	52	51	53	58	58	58
	Carlsfeld	824	45	47	46	44	41	40	39	39	39	39	39	39	39	39	40	40	45	46	46	49	52	54	58	60	60	60	60	61	65	66	67
	Eibenstock	643	30	33	31	30	29	29	29	29	29	29	28	28	28	27	27	27	35	34	33	37	39	39	40	40	40	39	41	42	45	46	46

Wassergehalt um 7 Uhr

oben: Ausgestochene Schneehöhe in cm
unten: Gesamtwassergehalt in mm

1.	4.	8.	11.	15.	18.	22.	25.	29.
Schleswig								
5	4	4	4	20	10	11	20	22
9.5	8.6	9.3	9.7	12.2	11.5	12.4	35.9	39.3
Hinterhermsdorf								
2.		9.				20.	26.	
32		31			38	37	43	49
66.3		54.2			64.1	68.5	73.2	71.2
Kroppen								
9	8	8	6	5	14	15	15	20
8.1	8.6	8.2	8.2	13.3	18.9	13.6	25.4	41.1
Wunsiedel								
17	17	16	17	14	19	33	29	32
20.3	22.7	25.0	26.1	23.2	25.8	44.2	46.7	48.3
Muldenberg (Talsp.)								
47	45	25	36	38	38	44	50	50
31.2	35.5	18.2	31.9	36.2	33.3	34.8	43.6	43.4
Eibenstock								
30	30	29	28	27	34	39	40	45
53.6	56.2	57.6	59.2	56.9	63.3	70.5	76.8	80.9

1940 Januar — Tägliche Schneehöhen in Zentimetern, gemessen um 7 Uhr morgens

Flußgebiet	Ort	Seehöhe m	1	2	3	4	5	6	7	8	9	10	11	12	13	14	15	16	17	18	19	20	21	22	23	24	25	26	27	28	29	30	31
Zwickauer Mulde	Aue	355	10	14	14	13	13	13	12	12	12	12	12	12	12	12	12	12	20	21	21	25	26	27	27	26	26	25	24	27	31	30	29
	Johanngeorgenstadt	750	40	44	42	40	40	39	38	35	35	33	33	32	32	31	32	32	37	37	36	38	39	40	42	43	38	37	39	41	48	49	45
	Schwarzenberg	524	23	35	30	30	28	27	25	23	22	20	20	19	18	17	15	14	26	23	23	28	27	24	21	22	21	19	19	22	31	29	28
	Rittersgrün	680	50	55	55	55	50	50	50	50	50	50	50	40	40	35	35	35	41	42	42	48	49	50	50	50	50	50	50	50	51	51	51
	Zwickau	305	12	12	12	11	11	11	11	11	11	11	11	11	11	11	9	9	13	15	15	20	22	23	23	23	22	22	22	23	24	24	24
	Glauchau	255	16	16	11	10	10	9	9	8	8	9	9	9	9	9	5	10	10	23	20	23	23	30	30	30	30	25	33	36	37	35	30
	Penig	204	15	15	15	14	14	14	14	14	15	15	14	14	14	14	12	16	22	22	22	26	30	29	28	27	27	27	27	29	30	27	26
	Stollberg	420	30	32	29	26	25	19	18	15	14	10	9	8	7	6	6	6	22	22	27	29	32	32	32	30	29	29	30	40	40	38	37
	Chemnitz (Flugh.)	356	23	25	25	25	25	23	22	20	20	20	20	20	20	20	18	18	20	26	26	32	35	35	36	36	36	36	38	42	45	45	45
Freiberger Mulde	Rechenberg	570	48	49	47	45	43	40	39	38	38	37	37	37	36	35	35	39	43	45	42	50	51	51	51	53	51	52	52	53	60	60	59
	Roßwein	201	17	16	16	14	13	11	10	10	10	10	10	10	10	10	9	11	14	15	15	21	26	26	24	23	21	22	20	25	29	27	27
	Mönchenfrei	514	48	48	48	48	48	48	48	48	48	48	48	48	48	48	46	46	50	52	52	55	55	54	54	54	52	52	52	53	55	55	55
	Annaberg	657	45	50	47	43	42	40	37	35	35	35	35	35	35	33	34	37	47	49	53	59	60	60	60	60	60	60	60	63	63	63	63
	Fichtelberg	1213	63	63	62	60	58	56	56	54	54	54	50	50	50	48	48	48	60	64	64	65	65	67	67	67	67	67	69	69	71	71	71
	Jöhstadt	789	45	45	45	45	40	40	40	40	40	40	35	35	35	35	40	42	50	50	50	55	55	55	57	60	60	60	60	65	65	60	60
	Thum	520	40	42	42	40	35	35	30	30	30	30	30	28	26	25	25	27	35	37	37	40	41	41	40	40	35	35	35	37	40	40	40
	Deutsch-Einsiedel	726	55	55	53	53	53	50	50	48	48	48	46	46	46	46	47	49	50	50	50	55	55	55	55	55	56	56	58	62	66	70	70
	Kriegwald	745	60	61	56	51	50	50	48	45	45	45	45	45	44	44	43	45	50	52	51	56	58	58	58	60	59	59	58	60	70	69	70
	Dörnthal	580	75	75	75	75	75	75	70	70	70	65	65	65	60	60	60	62	72	75	80	85	88	88	90	90	90	90	90	90	88	88	88
	Lengefeld	608	50	52	52	50	50	50	48	46	46	45	43	42	41	40	40	42	52	54	54	60	61	61	61	62	62	62	62	64	68	68	68
	Flöha	272	30	30	30	28	28	26	25	25	25	25	25	23	20	15	10	12	18	19	19	23	23	23	23	23	23	23	23	25	25	25	25
	Seidewitz	175	11	11	11	11	11	11	10	10	10	10	9	9	9	8	8	12	15	15	16	21	25	25	25	24	23	22	22	24	25	24	24
M.	Tornau	115	20	20	20	20	20	20	20	20	20	20	20	20	20	20	16	19	20	20	20	24	24	24	24	26	26	26	26	27	28	28	28
Saale	Waldstein	879	20	28	28	28	28	28	28	28	28	28	25	24	24	24	24	24	32	32	32	32	38	40	45	45	45	45	46	46	46	46	46
	Münchberg	565	12	12	12	12	12	12	12	12	13	13	13	13	13	13	13	17	17	17	17	25	35	36	36	36	36	36	36	36	39	39	39
	Schönwald	690	22	23	21	20	18	18	18	19	20	20	20	20	19	18	17	17	29	28	28	29	38	41	41	40	38	36	39	39	42	37	37
	Heinersberg	570	10	10	10	9	9	9	9	10	10	10	9	9	8	6	6	6	10	10	10	12	15	17	18	20	20	19	22	24	26	26	26
	Hof	471	20	17	16	16	15	15	14	11	11	11	13	13	13	13	13	10	8	15	15	14	16	23	25	27	27	27	23	26	27	32	31	28
	Gefell	563	14	14	14	14	14	14	14	14	14	14	14	14	14	14	12	12	14	14	14	14	15	16	16	16	16	16	18	18	18	18	18
	Blankenberg	498	15	14	14	13	13	12	11	12	13	13	13	12	12	11	12	12	15	14	14	18	23	25	26	26	26	25	27	28	30	29	29
	Rodeck	700	19	*	*	*	*	*	*	*	*	20	19	*	*	*	*	*	*	21	*	*	23	27	31	32	32	*	*	32	*	*	*	*
	Schleiz	430	18	18	18	18	18	18	18	18	18	20	20	20	20	20	18	18	25	25	25	28	31	33	33	35	35	35	36	37	37	37	37
	Ziegenrück	330	13	13	13	12	11	10	10	10	10	10	10	10	10	10	10	10	17	18	18	24	26	26	27	27	24	22	24	25	26	26	26
	Schmiedefeld, Kr. Saalf.	776	11	11	10	10	10	10	8	8	8	8	8	8	7	7	7	7	10	10	10	14	20	22	22	22	24	24	28	28	30	30	30
	Ruppersdorf	550	24	24	24	24	24	24	23	21	21	21	21	21	21	21	21	21	29	29	29	29	45	44	45	45	43	42	44	45	47	47	46
	Leutenberg	295	1	1	1	1	1	1	1	1	1	1	1	1	1	1	1	1	5	5	5	11	11	11	11	12	12	22	23	23	23	23	23
	Eyba	550	6	6	6	6	6	6	6	6	8	9	9	9	8	7	7	8	25	30	30	35	45	47	47	40	35	35	36	40	40	40	40
	Großbreitenbach	660	12	12	12	12	12	12	12	12	12	14	14	14	14	14	14	14	18	18	18	18	22	22	22	22	22	22	24	24	24	24	24
	Neuhaus a. Rennweg	835	32	29	26	24	19	16	14	14	17	17	17	17	15	15	15	15	17	26	26	30	33	34	34	35	36	36	38	39	40	40	40
	Remda	320	5	6	6	6	5	5	5	5	5	5	5	5	4	4	3	3	13	13	13	13	24	25	25	25	23	23	23	24	25	25	25
	Stadtroda	225	*	*	*	*	*	*	*	*	*	*	*	*	*	*	*	*	*	*	*	*	*	*	*	*	*	*	*	*	*	*	*
	Jena	155	12	12	10	7	7	7	7	6	7	7	7	7	7	7	6	6	15	14	15	21	24	24	24	26	26	26	26	24	27	27	26
	Ilmenau	500	7	8	8	6	5	6	6	6	8	8	8	8	8	8	8	8	16	17	17	19	30	30	28	28	26	25	29	31	36	36	36
	Weimar	222	*	*	*	*	*	*	*	*	*	*	*	*	*	*	*	*	*	*	17	18	25	26	26	27	27	*	*	*	*	*	*	*
Saale, Unstrut	Eigenrieden	489	30	30	30	30	28	26	25	25	25	26	26	26	25	23	23	28	35	35	35	37	50	50	48	48	46	45	43	46	46	45	45
	Langensalza	189	6	6	6	6	6	6	5	5	5	5	4	4	4	4	2	2	10	10	10	11	14	14	14	14	14	13	14	14	13	14	14
	Arnstadt	288	3	3	3	3	2	2	2	2	2	3	2	2	2	2	2	1	15	14	12	16	25	28	23	20	18	17	20	19	23	22	21
	Tambach-Dietharz	450	20	20	18	16	15	15	14	14	15	15	15	15	15	14	14	15	24	23	23	32	36	36	35	33	32	32	33	32	33	34	33
	Krawinkel	480	4	4	4	3	3	3	3	3	3	3	3	3	3	2	2	3	8	8	8	15	18	18	18	18	16	16	18	19	25	25	25

Wassergehalt um 7 Uhr

oben: Ausgestochene Schneehöhe in cm
unten: Gesamtwassergehalt in mm

	1.	4.	8.	11.	15.	18.	22.	25.	29.
Schwarzenberg			7.	10.	14.	19.	21.	24.	
	25	25	10	18	18	10	12	14	18
	45.6	53.2	12.4	32.2	38.8	8.8	19.4	21.3	24.4
Zwickau			6.				23.		30.
	12	11	11	11	9	15	23	22	24
	24.2	20.9	21.8	20.9	36.9	36.5	39.8	55.1	64.3
Fichtelberg									
	60	42	45	40	48	47	50	45	51
	84.6	136.3	164.5	95.4	138.4	119.6	85.8	80.5	64.6
Deutsch-Einsiedel									
		53	48	46	47	50	55	56	70
		108.5	106.8	108.7	93.5	103.8	118.6	114.7	149.0
Seidewitz					16.				
	2.								
	11	11	10	10	12	15	25	22	25
	13.1	15.4	16.2	16.4	26.0	27.0	38.7	39.6	43.0
Blankenberg									
	14	13	12	13	12	14	29	27	26
	24.0	21.3	23.4	22.5	24.6	22.5	48.4	47.4	45.6
Rodeck									
			9.			17.		24.	
	19		20			21	31	32	33
	40.1		45.1			42.7	52.4	58.1	56.3
Neuhaus am Rennweg									
		15	14	14	14	22	30	35	37
		34.6	21.0	30.0	52.4	54.0	62.0	71.2	53.1
Jena									
				12.			20.	26.	
	12	7		7	6	14	21	26	27
	8.0	7.4		3.5	9.1	18.1	25.4	35.3	36.7
Ilmenau									
	6	6	6	8	8	17	28	23	33
	6.6	7.2	9.0	12.8	12.9	19.5	34.9	33.3	56.0
Eigenrieden									
							21.		
	30	30	25	26	23	35	50	46	46
	42.2	42.7	43.4	46.0	47.0	54.0	65.5	72.0	77.8

1940 Januar — Tägliche Schneehöhen in Zentimetern, gemessen um 7 Uhr morgens

Flußgebiet	Ort	Seehöhe m	1	2	3	4	5	6	7	8	9	10	11	12	13	14	15	16	17	18	19	20	21	22	23	24	25	26	27	28	29	30	31
Saale, Unstrut	Erfurt	183	Fl.	Fl.	Fl.	Fl.	Fl.	Fl.	Fl.	Fl.	Fl.	Fl.	Fl.	Fl.	Fl.	Fl.	Fl.	2	12	12	12	14	20	20	18	16	13	13	13	13	14	14	13
	Schloßvippach	168	4	4	3	3	3	3	3	3	3	4	4	3	3	3	3	3	16	16	16	17	20	20	20	20	20	20	21	21	22	22	22
	Groß-Berndten	400	22	19	16	14	14	13	11	11	11	11	11	11	11	11	11	11	11	10	10	11	21	19	20	21	21	21	21	22	23	20	19
	Ebeleben	285	15	15	15	15	15	15	15	15	15	15	15	15	15	10	10	12	15	15	15	17	24	24	25	26	26	26	28	28	29	29	29
	Greußen	164	6	6	6	6	6	6	6	6	6	6	6	6	6	5	5	5	8	8	8	9	12	12	12	12	12	12	13	14	14	14	14
	Frankenhausen	130	10	12	12	12	12	12	12	12	11	12	12	14	12	10	8	8	7	5	5	12	14	14	11	11	11	11	11	11	16	18	18
	Sachsa, Bad	335	50	*	*	*	*	*	*	*	*	*	*	*	*	*	*	25	32	*	*	28	40	*	45	50	*	*	42	42	38	35	*
	Nordhausen	246	12	9	9	9	8	8	8	8	8	7	7	7	7	7	7	9	11	11	11	11	18	18	18	18	16	16	17	17	17	17	16
	Nordhäuser Talsp.	443	28	28	28	28	24	24	24	24	24	24	24	24	24	23	23	24	25	25	25	35	40	40	40	42	42	42	42	42	45	45	45
	Kelbra	155	8	8	8	6	6	6	6	6	6	6	6	6	6	6	6	6	10	10	10	10	15	15	15	16	16	16	16	16	18	18	18
	Bibra	170	10	10	10	6	6	4	4	3	3	4	4	4	4	3	2	1	8	8	7	12	20	20	20	17	16	15	14	14	15	15	15
Saale	Teuchern	188	*	*	*	*	*	*	*	*	*	*	*	*	*	*	*	*	*	*	13	*	3	*	*	*	*	*	10	*	5	*	*
	Lützen	120	*	*	*	*	*	*	*	*	*	*	*	*	*	*	*	*	5	5	5	8	12	12	12	12	12	10	11	11	17	17	17
Saale, Weiße Elster	Markneukirchen	520	27	28	27	27	27	26	24	25	21	21	21	21	19	19	17	16	28	28	27	29	33	35	36	38	36	33	33	33	35	35	35
	Oelsnitz i. V.	408	25	26	26	25	24	24	24	23	23	23	23	23	23	22	18	18	25	27	26	31	34	35	34	34	32	32	33	33	34	33	30
	Grobau	560	18	18	17	17	17	17	17	17	17	17	17	17	16	15	15	15	19	19	19	22	30	33	36	40	39	38	43	43	44	44	43
	Eich	450	28	28	26	26	25	25	25	24	24	24	24	24	24	23	23	23	30	31	31	36	40	42	42	42	42	40	40	40	44	44	42
	Greiz	284	20	21	21	21	21	21	20	19	19	20	20	20	19	19	18	18	22	23	20	26	30	38	39	39	39	39	40	40	43	37	36
	Zeulenroda	440	28	25	25	25	23	23	20	20	20	20	20	20	20	18	15	15	25	25	25	25	40	40	40	40	35	35	35	40	42	42	40
	Münchenbernsdorf	335	10	*	*	*	*	*	*	*	*	*	*	*	*	*	*	2	15	17	17	22	30	30	31	*	*	*	*	*	*	*	*
	Heuckewalde	284	8	8	8	8	8	8	8	7	7	9	9	9	8	3	4	4	12	10	18	14	26	28	33	34	34	36	36	37	39	42	38
	Vollmershain	253	1	*	*	*	*	*	*	*	*	*	*	*	*	*	*	*	*	*	*	*	*	*	*	*	*	*	*	*	*	*	*
	Altenburg	198	4	8	7	6	5	5	5	5	6	6	6	6	6	6	6	8	17	16	16	16	21	15	14	14	13	13	14	15	21	21	21
	Naunhof	132	9	7	7	6	5	5	5	5	7	6	6	4	4	4	4	9	18	18	18	23	23	26	28	27	24	22	20	21	23	23	21
Saale	Halle a. d. S.	102	11	6	5	5	4	4	4	4	4	5	5	5	5	5	3	3	8	6	5	8	15	12	12	11	10	10	10	8	11	11	11
	Annarode	322	8	8	8	8	8	8	8	8	9	9	9	9	9	9	9	10	19	19	19	23	29	31	32	32	32	32	32	32	36	36	37
	Eisleben	160	7	5	5	3	3	3	4	3	4	4	4	4	4	3	2	3	10	10	8	13	16	15	15	15	15	13	13	12	10	10	10
	Hohelinde	297	5	*	*	*	*	*	*	*	*	*	*	*	*	*	*	*	*	*	*	*	9	21	*	24	*	*	*	29	31	36	*	*
	Hayn	435	15	15	15	15	15	15	15	15	15	15	15	15	15	12	10	11	12	12	12	20	25	25	26	26	26	26	26	27	28	28	28
	Wippra	215	4	4	4	4	4	4	4	4	6	6	6	6	6	6	4	3	3	5	5	5	20	26	28	28	28	27	25	23	22	24	23	23
	Stangerode	203	9	9	9	9	8	6	6	6	6	6	6	6	6	6	.	.	.	8	8	8	15	17	25	23	20	20	20	18	18	20	20	20
	Bernburg	66	5	5	4	4	4	4	4	3	3	3	3	3	3	3	2	2	2	5	5	4	5	14	12	12	12	12	10	10	10	11	12	12	11
	Glauzig	80	*	*	*	*	*	*	*	*	*	*	*	*	*	*	*	*	*	*	*	*	*	*	*	*	*	*	*	*	*	*	*	*	*
Saale, Bode	Brocken	1142	100	100	100	100	100	100	90	80	70	70	70	70	70	70	70	90	95	95	95	110	135	135	140	150	145	140	135	150	155	155	155
	Schierke	613	45	47	45	45	45	45	40	40	40	38	38	38	38	35	30	30	35	35	35	45	62	60	60	60	55	50	50	50	52	52	50
	Königskrug	756	50	51	51	51	51	50	50	50	50	50	50	49	48	45	42	45	50	50	50	60	70	71	71	72	72	72	72	73	74	76	76
	Rübeland	420	14	15	12	11	11	11	11	11	11	11	11	11	11	6	3	4	6	6	6	11	22	22	20	19	19	16	15	16	19	21	21
	Benneckenstein	515	46	46	46	46	46	46	46	44	43	43	43	43	43	43	40	47	49	49	49	49	50	50	50	50	49	49	49	50	48	48	48
	Allrode	451	20	20	18	16	15	14	14	13	13	13	12	12	11	11	10	10	16	14	14	45	46	45	40	37	35	34	33	35	36	38	37
	Quedlinburg	124	4	4	4	4	4	4	4	4	4	4	4	4	4	4	3	Fl.	1	13	14	14	15	23	24	25	22	21	19	19	18	18	18	18
	Harzgerode	398	12	12	10	10	9	9	8	8	8	8	8	8	8	7	6	6	6	14	14	14	28	32	32	30	28	26	25	25	27	28	28	28
	Ballenstedt	230	8	8	8	8	7	6	6	5	5	5	4	3	3	Fl.	Fl.	.	12	12	11	12	28	28	28	28	28	26	26	20	22	27	23
	Wernigerode	237	12	12	10	8	8	8	7	7	7	7	7	7	7	7	10	1	9	9	9	13	32	28	24	23	22	21	20	18	20	20	22
Elbe	Zerbst	71	*	5	4	5	5	5	5	5	5	5	5	5	5	6	6	4	4	10	10	10	10	12	14	14	14	16	16	15	16	17	17	18
	Magdeburg	48	5	4	3	3	3	3	3	3	3	3	3	3	3	3	2	0	2	2	2	4	11	11	13	13	13	13	13	14	15	15	15
	Tangermünde	50	16	16	12	12	11	11	11	11	11	11	11	11	11	11	8	8	7	7	6	10	19	18	15	19	18	18	17	19	18	18	17

Wassergehalt um 7 Uhr

oben: Ausgestochene Schneehöhe in cm
unten: Gesamtwassergehalt in mm

	1.	4.	8.	11.	15.	18.	22.	25.	29.
Erfurt					17.	19.			
					12	12	20	13	14
					11.8	11.8	23.0	20.5	16.1
Groß-Berndten									
	22	14	11	11	11	10	19	21	23
	15.2	18.5	23.4	20.5	23.8	18.4	19.9	44.4	29.4
Bibra									
	10	6	3	4	2	8	20	16	15
	8.5	10.0	3.6	4.8	3.2	11.4	22.0	21.3	19.9
Markneukirchen									
		6.							
		26	26	23	16	26	33	38	35
		48.1	50.4	54.7	33.1	50.1	56.3	65.0	68.3
Greiz									
		2.			16.		21.		
	19	22			18	21	28		
	26.0	33.0			35.0	29.0	43.0		
Halle a. S.									
					17.				
					6			8	
					7.2			16.9	
Brocken									
		5.	9.	12.	16.	19.	23.	26.	
		130	80	70	85	90	130	120	
		424.0	343.0	316.0	425.0	440.0	645.0	620.0	
Quedlinburg									
		5.			16.	17.	21.	22.	24.
	4	4		4	1	14	23	24	22
	3.1	3.1		3.1	0.8	10.0	17.2	18.0	18.2
Zerbst									
	2.			13.					
	5	5	5	6	5	10	14	16	17
	5.4	5.6	6.1	7.2	7.0	11.2	17.0	21.4	22.0

Tägliche Schneehöhen in Zentimetern, gemessen um 7 Uhr morgens

Flußgebiet	Ort	Seehöhe m	1	2	3	4	5	6	7	8	9	10	11	12	13	14	15	16	17	18	19	20	21	22	23	24	25	26	27	28	29	30	31
Havel	Mirow	59	15	15	15	15	15	15	15	14	14	13	13	13	13	12	8	10	20	20	20	24	30	33	36	38	38	38	38	39	42	42	42
	Feldberg	90	10	10	10	10	10	10	9	9	9	9	9	8	8	4	1	4	7	5	5	7	17	19	25	25	20	21	22	25	28	29	30
	Zehdenick	44	12	12	12	13	12	12	12	12	11	11	11	11	11	[*]	5	[*]	[*]	10	10	12	15	15	16	16	16	18	19	20	21	22	22
Havel, Spree	Sohland	306	25	25	22	22	20	20	20	20	20	20	20	20	20	20	20	22	30	30	30	40	38	38	37	37	37	45	38	45	38	36	36
	Bautzen	211	16	17	17	17	17	17	17	17	18	18	18	18	18	18	15	17	29	26	25	25	25	24	24	28	27	26	26	26	25	25	25
	Löbau	249	21	22	22	22	22	22	22	22	22	22	22	22	22	20	15	16	25	28	28	31	30	30	30	30	30	45	45	46	48	48	48
	Spreefurt	130	28	27	27	20	20	19	19	19	19	18	18	18	18	18	18	21	26	26	26	30	33	33	32	32	29	30	30	30	30	30	30
	Königshain	220	17	18	18	17	15	14	12	11	12	11	11	10	9	8	8	9	13	14	14	18	18	18	18	18	18	30	32	33	34	34	34
	Rietschen	142	18	18	17	16	14	13	12	12	12	12	12	11	11	11	11	15	19	20	20	24	27	27	27	26	25	28	28	29	29	29	28
	Cottbus	70	17	13	10	9	9	9	8	8	8	8	8	8	8	8	4	8	11	12	11	15	18	18	18	17	16	19	18	19	20	20	20
	Lindenberg	108	15	12	10	10	10	9	8	7	7	7	6	6	6	5	4	12	14	14	12	14	15	15	14	14	10	18	16	16	16	18	17
	Schönow b. Bernau	67	9	9	13	12	11	10	9	8	8	7	6	6	5	4	3	8	12	12	12	13	17	17	18	19	19	24	24	26	27	27	27
Havel	Berlin-Dahlem	55	7	7	7	7	7	7	7	7	7	7	7	7	7	7	5	5	5	6	6	12	16	16	16	16	16	15	15	20	20	20	18
	Mückendorf	55	15	15	15	14	14	14	13	13	12	10	10	9	9	9	7	6	8	8	8	12	15	15	15	15	16	16	16	16	17	17	17
	Brück	45	9	6	6	5	5	5	5	5	4	4	4	4	4	4	2	1	10	10	9	11	15	15	15	16	14	16	15	17	18	17	17
	Brandenburg	32	7	12	12	11	11	11	11	10	10	10	9	9	9	8	7	7	8	8	7	7	13	13	18	20	16	16	16	17	15	15	14
	Krüssau	50	7	6	6	5	5	5	5	5	5	5	5	5	5	5	5	4	5	4	4	4	16	16	19	21	20	21	20	21	22	22	22
	Ebereschenhof	31	[*]	[*]	[*]	[*]	[*]	[*]	[*]	[*]	7	7	1	1	1	1	1	Fl.	.	0	0	10	10	10	12	12	12	16	16	16	18	18	18
	Wittstock	66	9	9	9	9	9	9	9	9	9	9	9	9	9	9	8	6	5	8	8	8	8	12	12	14	14	14	14	14	14	17	17
	Kyritz	48	8	8	9	9	9	9	9	9	9	9	9	9	9	9	6	4	8	8	8	8	8	14	14	15	16	16	16	16	16	16	16
Elbe	Perleberg	31	[*]	[*]	[*]	[*]	[*]	[*]	[*]	[*]	[*]	[*]	[*]	[*]	[*]	[*]	[*]	[*]	[*]	[*]	[*]	[*]	[*]	[*]	[*]	[*]	[*]	[*]	[*]	[*]	[*]	[*]	[*]
	Gardelegen	44	5	5	5	5	5	5	5	5	5	5	5	5	5	5	4	5	6	6	6	6	14	14	14	14	14	14	14	16	16	16	16
Elde	Waren	68	12	12	13	13	13	14	14	14	14	14	14	14	14	14	16	18	18	18	18	18	22	23	24	24	24	24	25	26	27	27	27
	Redlin	57	14	14	14	14	14	14	13	12	12	11	11	11	11	8	Fl.	5	5	5	5	6	12	12	13	13	12	12	14	18	17	17	17
Elde bis Mdg.	Dömitz	15	8	8	8	8	8	8	8	8	8	8	8	8	8	8	8	10	10	10	10	12	12	14	14	14	14	14	18	18	18	18	18
	Salzwedel	23	4	4	4	4	4	4	4	4	4	4	4	4	4	4	4	5	5	5	5	5	10	10	11	13	13	13	14	16	18	18	18
	Zarrentin	45	6	6	6	6	6	6	6	6	6	6	6	6	6	6	4	4	4	4	4	4	8	9	10	10	10	10	10	12	12	12	12
	Uelzen	38	4	4	4	4	4	3	3	3	3	3	3	3	3	3	2	2	2	2	2	2	15	13	15	17	17	16	16	16	16	15	15
	Lüneburg	38	7	5	5	5	5	5	5	5	5	5	5	5	5	5	3	2	2	2	2	2	9	9	11	12	12	12	12	13	20	19	17
	Poppenbüttel	21	12	11	10	9	7	6	6	6	5	5	5	5	4	4	4	5	5	5	4	4	16	16	21	23	22	20	19	19	20	19	18
	Glückstadt	3	[*]	6	5	5	5	5	5	5	[*]	[*]	[*]	[*]	[*]	[*]	[*]	[*]	[*]	[*]	[*]	[*]	6	7	7	7	7	7	7	7	7	6	6
	Neumünster	21	6	6	6	6	6	6	6	6	6	6	6	6	6	4	0	2	2	2	2	2	20	25	27	27	27	27	27	27	27	27	27
Von der Elbe bis zur Weser																																	
Nordsee	Bremervörde	6	16	16	16	16	16	16	16	16	16	15	15	14	14	12	6	8	8	8	8	8	20	21	26	26	26	26	26	26	26	25	24
Weser																																	
Werra	Saargrund	540	33	33	33	32	32	31	31	30	24	24	23	23	22	21	21	21	26	26	25	29	34	34	34	35	33	34	36	36	38	36	34
	Unterneubrunn	460	27	27	27	26	26	26	25	25	25	24	24	24	24	22	21	21	21	21	21	21	27	27	27	28	28	28	29	30	34	34	32
	Schmiedefeld a. R.	720	38	38	38	38	38	38	38	37	37	37	36	36	36	35	34	34	37	36	36	42	45	46	47	48	48	49	54	58	61	61	61
	Schleusingen	414	19	19	17	16	16	16	16	16	16	16	16	16	16	16	16	16	22	22	22	23	27	27	27	27	28	28	32	32	32	31	30
	Oberschönau	515	24	24	24	24	24	24	24	24	22	22	20	[*]	[*]	[*]	[*]	[*]	[*]	[*]	[*]	18	18	18	18	20	21	21	23	23	23	23	23
	Suhl	437	22	18	17	16	15	15	15	15	14	14	14	13	13	13	13	13	18	18	18	18	23	23	24	27	27	27	28	28	30	30	30
	Meiningen	308	15	13	13	13	12	11	10	10	10	10	10	10	10	10	10	12	20	20	20	22	28	30	30	30	30	28	33	32	30	30	30
	Geba	670	16	14	12	12	12	11	11	11	11	10	10	10	10	9	8	8	13	13	13	14	20	19	19	18	18	17	24	23	21	21	21
	Schmalkalden	330	16	14	12	11	11	11	10	10	11	11	10	10	10	10	10	10	13	18	17	17	23	25	24	24	26	25	25	28	28	30	29	29
	Roßdorf	410	13	13	13	13	13	13	13	13	13	13	13	13	13	13	9	10	17	17	17	19	29	30	31	32	33	33	36	30	25	24	24
	Brotterode	600	20	20	20	19	18	18	18	17	17	17	16	16	16	16	14	17	22	20	18	33	38	38	42	42	40	38	39	40	43	40	40

Wassergehalt um 7 Uhr

oben: Ausgestochene Schneehöhe in cm
unten: Gesamtwassergehalt in mm

	1.	4.	8.	11.	15.	18.	22.	25.	29.
Mirow	15	15	14	13	8	20	33	38	42
	13.5	13.8	13.6	13.2	12.2	20.6	32.6	36.8	40.5
Löbau	20	22	20	20	15	28	30	28	36
	21.0	23.9	30.8	26.0	31.0	44.6	45.5	47.1	54.2
Zehdenick	12	12.5	11.5	11	5	10	15	16	21
	12.2	14.8	14.0	11.9	11.5	15.0	12.8	24.2	29.0
Spreefurt	28	20	19	18	18	26	33	29	30
	20.4	24.5	24.0	25.7	29.5	31.0	44.5	47.0	45.5
Cottbus	17	9	8	8	4	12	18	16	20
	11.4	11.5	11.5	12.0	11.4	18.6	21.2	24.5	31.6
Berlin-Dahlem	7	7	7	13. 7	5	6	16	27. 18	31. 18
	9.6	10.5	11.0	11.0	11.5	8.6	20.4	24.9	27.6
Brück	10	6	7	6	13. 6	9	16	16	17
	12.1	12.0	13.0	9.5	11.7	16.2	25.4	25.8	30.0
Krüssau	17. 7	6	6	6	5	5	21. 16	21	23
	8.2	7.3	6.6	7.7	6.0	12.5	17.8	38.2	42.0
Gardelegen	5	5	5	5	16. 5	17. 6	21. 14	14	16
	3.0	3.0	2.8	2.8	8.0	9.0	15.0	15.0	21.5
Waren	2. 13	6. 12	15	15	17. 15		25	26	26
	14.0	14.0	16.0	16.0	15.0		42.5	36.4	28.0
Brotterode	20	18	17	13. 15	14	20	20. 33	23. 40	42
	28.0	33.6	31.0	31.0	28.9	36.0	35.0	68.1	75.4
Lüneburg	7	5	5	5	3	2	9	24. 12	19
	5.7	5.4	6.8	6.7	9.5	2.4	6.6	7.6	24.7
Neumünster	8	9	7	8	13. 8	2	10	10	10
	10.9	13.0	13.5	13.8	15.6	3.3	11.1	15.2	14.9
Schleusingen	18	18	14	17	16	21	25	27	30
	22.3	22.1	22.5	23.8	25.5	33.0	37.5	38.8	42.0
Schmiedefeld a. R.	35	30	25	25	25	25	35	38	40
	28.5	19.4	21.0	19.0	18.0	12.0	27.5	29.0	30.0

1940 Januar — Tägliche Schneehöhen in Zentimetern, gemessen um 7 Uhr morgens

Flußgebiet	Ort	Seehöhe m	1	2	3	4	5	6	7	8	9	10	11	12	13	14	15	16	17	18	19	20	21	22	23	24	25	26	27	28	29	30	31
Werra	Vacha	240	10	11	11	10	10	10	9	9	9	8	8	8	8	8	9	9	16	16	15	18	20	20	20	20	20	20	22	21	22	22	20
	Tann	365	7	7	7	5	3	3	3	3	3	3	3	3	3	3	3	3	15	13	8	11	25	24	23	23	23	22	32	30	32	31	30
	Rasdorf	323	*	*	*	*	*	*	*	*	*	*	*	*	*	*	*	*	*	*	*	*	*	*	*	*	*	*	*	*	*	*	*	*
	Marksuhl	246	5	5	5	5	5	5	4	4	4	5	5	5	5	5	5	5	12	12	12	24	32	32	32	32	32	32	31	31	33	33	33
	Frauenborn	295	18	*	*	*	*	*	*	*	*	20	*	*	*	*	*	*	21	21	20	24	37	35	32	33	31	30	32	*	*	*	27
	Tabarz	393	15	15	15	15	14	14	14	13	15	15	15	14	14	14	14	16	25	26	26	30	30	31	32	32	30	30	35	34	36	36	36
	Gotha	330	6	6	6	6	6	5	5	5	5	5	5	5	4	4	4	4	8	8	8	11	14	17	17	16	16	16	18	18	19	19	19
	Großenbehringen	281	16	14	11	10	10	10	9	9	10	11	11	10	9	9	8	13	16	15	15	22	28	25	25	25	24	20	21	22	22	22	22
	Eisenach	222	7	7	5	5	4	4	4	4	10	10	10	10	10	10	10	10	16	15	15	18	27	28	28	25	25	24	24	22	24	23	22
	Eschwege	170	25	20	16	15	12	10	10	8	10	10	10	10	10	10	10	10	16	16	16	17	32	30	30	24	23	23	24	24	24	24	24
	Groß-Almerode	420	25	26	*	*	*	40	40	*	*	*	*	*	*	*	*	38	45	*	*	*	*	*	40	42	*	*	*	*	*	*	*	*
	Witzenhausen	137	13	13	12	10	10	10	10	10	10	10	10	10	10	10	10	11	14	14	14	18	33	32	31	24	25	27	27	28	29	27	27
Fulda	Oberkalbach	410	5	*	*	*	*	*	*	*	*	*	*	*	*	*	*	*	11	*	*	*	13	*	*	*	*	*	3	*	*	*	*
	Fulda	330	7	6	5	5	5	5	5	5	5	5	5	5	5	5	5	6	18	17	16	17	32	29	27	26	25	23	28	26	25	24	24
	Grebenhain	435	9	9	8	8	8	8	8	8	11	10	10	10	10	10	10	11	11	11	11	13	23	23	23	25	25	24	33	33	33	32	32
	Hosenfeld	380	3	4	4	4	4	4	4	4	4	4	3	3	3	3	3	2	3	12	12	12	17	18	18	18	20	20	18	22	22	22	22	22
	Schlitz	221	4	4	4	4	4	4	4	4	4	3	3	3	3	3	3	4	12	11	11	10	21	20	20	21	20	19	23	21	20	20	19
	Hersfeld	203	11	11	11	11	11	11	11	11	11	11	10	9	8	7	6	6	20	19	18	18	34	32	32	27	26	23	27	26	26	25	24
	Neuenstein	297	*	*	*	*	*	*	*	*	*	*	*	*	*	*	*	8	11	11	11	11	16	16	16	17	*	*	*	19	*	*	*	*
	Elters	435	10	*	*	*	*	*	*	*	*	*	*	*	*	*	*	4	10	10	10	10	15	15	15	16	16	16	20	20	20	20	20
	Hünfeld	260	8	8	7	6	6	6	6	5	5	5	5	5	5	4	4	4	11	9	8	9	25	22	19	19	15	15	19	18	18	16	16
	Ziebach	260	13	13	13	12	11	10	10	9	9	10	10	10	10	9	9	13	17	17	17	21	40	40	35	30	27	26	28	28	28	28	28
	Spangenberg	300	15	*	*	*	*	*	*	*	12	*	*	*	*	*	12	13	23	22	22	28	28	29	29	29	29	29	32	30	30	28	28
Fulda, Eder	Erndtebrück	495	18	18	18	15	14	12	9	9	9	9	10	10	10	10	9	15	18	18	18	15	27	27	30	30	26	26	30	30	25	25	25
	Girkhausen	485	12	14	12	12	12	12	12	12	12	12	12	12	12	12	12	20	25	25	26	25	41	41	41	36	36	36	38	38	38	36	37
	Berleburg	420	15	15	15	15	15	15	15	14	14	14	14	13	12	12	11	*	*	18	18	18	*	28	28	28	30	30	35	35	35	35	35
	Osterfeld	383	15	15	13	13	13	13	13	13	13	13	12	12	12	11	10	12	17	17	20	21	24	24	22	20	20	20	26	24	23	23	23
	Winterberg	670	31	31	28	28	27	25	22	20	*	*	*	9	8	8	7	12	19	19	22	25	47	48	50	52	*	54	54	56	56	54	50
	Frankenau	430	13	13	12	12	12	12	11	11	8	8	8	8	8	6	5	17	23	22	22	28	33	33	32	30	31	30	32	31	30	30	30
	Korbach	380	25	25	25	25	25	25	25	25	25	24	23	22	21	20	19	20	25	25	25	27	35	35	36	36	36	36	38	39	40	40	40
	Elberberg	320	15	15	15	14	14	14	14	14	14	14	14	14	13	13	13	14	17	17	17	18	35	35	37	35	30	27	30	29	27	26	25
	Meiches	466	5	5	5	4	4	4	4	4	5	5	5	5	5	5	5	5	10	10	10	11	22	22	22	22	22	22	26	26	26	26	26
	Alsfeld	272	3	3	3	3	3	3	3	3	3	3	3	3	3	3	3	3	3	8	8	8	8	24	24	25	25	25	25	28	28	28	28	28
	Lingelbach	380	10	10	10	10	10	10	10	10	10	10	10	10	10	10	10	10	18	20	20	20	20	25	25	25	25	25	25	25	25	25	25
	Hauptschwenda	500	10	10	10	9	8	8	8	8	7	7	7	7	6	6	5	6	16	15	14	15	25	24	25	25	25	24	28	28	27	26	25
	Gilserberg	340	10	10	10	25	25	25	25	25	33	37	37	37	37	37	37	37	37	41	41	43	*	*	*	*	*	*	*	*	*	*	*
	Frielendorf	245	5	5	5	5	5	5	5	5	5	5	5	4	4	4	4	4	17	17	17	17	17	17	17	17	17	17	27	27	27	27	27
Fulda	Wilhelmshöhe	522	20	20	20	20	20	20	20	20	18	17	16	15	15	12	10	13	20	20	20	28	40	42	45	45	40	40	44	46	48	50	50
	Kassel (Flugh.)	288	11	11	10	9	9	9	8	8	7	7	8	8	8	8	8	6	12	12	12	13	17	17	18	19	19	18	20	21	20	20	19
	Rottebreite	290	18	18	17	16	16	16	16	15	15	15	14	13	12	12	12	13	20	20	19	20	26	25	27	27	25	25	26	26	26	26	26
Weser	Ossenfeld	317	17	17	17	17	17	17	17	17	17	17	17	17	17	17	15	17	20	20	20	20	32	32	32	32	32	32	33	33	33	33	33
	Uslar	170	16	17	17	17	17	17	17	17	17	17	17	17	17	17	16	16	21	21	21	21	28	28	30	30	30	30	27	27	28	27	27
Diemel	Eimelrod	490	15	15	15	15	15	15	15	15	15	15	15	15	15	14	12	12	17	17	17	19	26	26	26	26	26	27	28	28	29	30	30
	Beringhausen	315	18	17	17	17	16	16	16	15	14	13	12	12	12	12	10	19	23	23	23	26	35	39	39	36	36	36	37	37	37	29	29
	Mengeringhausen	287	16	16	15	15	15	13	13	10	10	10	9	9	9	9	8	10	17	16	16	17	25	25	25	25	25	25	27	27	27	27	26
	Leckringhausen	305	13	13	12	12	12	12	12	12	12	12	12	12	12	12	12	14	19	19	19	20	30	32	32	33	33	32	31	32	32	32	32
	Escheberg	270	25	25	20	20	15	15	15	15	12	12	12	10	10	10	10	15	25	25	25	25	40	40	45	45	42	40	40	40	40	40	40
	Hofgeismar	160	7	7	7	7	7	7	7	7	7	7	7	7	7	9	15	15	18	18	18	18	20	27	27	27	27	27	27	27	28	28	27
	Sababurg	325	22	22	22	22	22	20	20	20	19	19	19	19	19	31	31	31	31	31	31	36	36	36	38	38	38	38	40	42	42	42	42

Wassergehalt um 7 Uhr

oben: Ausgestochene Schneehöhe in cm
unten: Gesamtwassergehalt in mm

1.	4.	8.	11.	15.	18.	22.	25.	29.
Großenbehringen								
11	11	7. 10	11	8	15	25	20	22
13.0	14.5	11.0	13.0	14.0	16.1	27.5	25.0	28.0
Witzenhausen								
13	10	10	10	10	14	32	25	29
13.8	14.9	14.7	14.5	15.6	22.3	52.0	42.0	39.0
Fulda								
7	5	5	4	5	18	31	27	31
5.3	7.8	6.8	6.7	6.6	24.0	35.0	41.0	56.3
Hünfeld								
8	6	5	5	4	7	21	14	17
5.3	4.6	5.1	4.5	5.1	7.0	13.7	18.5	19.8
Erndtebrück								
18	15	9	10	9	20. 15	27	26	25
15.5	23.7	29.6	23.4	22.0	36.6	52.3	37.3	38.5
Girkhausen								
12	12	12	12	12	25	41	36	38
9.5	14.9	15.0	15.0	15.0	35.0	51.0	46.0	53.0
Berleburg								
15	15	14	14	11	18	28	30	35
15.3	14.3	15.0	13.9	16.0	24.6	27.3	36.2	43.9
Osterfeld								
15	13	13	12	10	17	24	20	23
17.1	14.2	14.5	14.0	13.2	23.5	28.0	27.0	31.0
Winterberg								
			12.		17.		24.	
31	27	20	9	7	19	48	52	56
27.0	28.8	22.0	16.4	13.2	20.7	51.7	55.2	63.8
Frankenau								
								28.
13	12	11	8	5	22	33	31	31
18.2	17.0	15.2	10.5	10.2	27.3	37.5	38.0	46.5
Meiches								
5	4	4	5	5	10	22	22	26
4.8	3.9	5.0	5.9	6.5	14.3	26.8	31.6	37.7
Hauptschwenda								
10	9	8	7	5	15	24	25	27
9.1	9.7	9.0	9.0	7.9	19.7	28.3	30.2	33.6
Eimelrod								
12	18	13	12	10	10	34	18	20
14.0	31.0	25.3	23.0	26.5	28.0	58.0	31.0	34.0

1940 Januar

Tägliche Schneehöhen in Zentimetern, gemessen um 7 Uhr morgens

Flußgebiet	Ort	Seehöhe m	1	2	3	4	5	6	7	8	9	10	11	12	13	14	15	16	17	18	19	20	21	22	23	24	25	26	27	28	29	30	31
Diemel bis Aller	Winnefeld	276	24	21	18	17	17	16	16	16	16	15	15	15	15	15	15	20	25	25	25	25	43	40	39	40	35	34	34	33	33	31	30
	Borlinghausen	260	36	36	36	34	33	30	30	28	25	24	23	22	22	22	22	30	40	40	40	42	50	50	50	50	48	48	45	45	45	42	40
	Driburg, Bad	230	*	*	*	*	*	*	*	*	*	*	*	*	*	*	*	*	*	*	*	*	*	*	*	*	*	*	*	*	*	*	*	*
	Schießhaus a. Solling	407	*	*	*	*	*	*	*	*	*	*		*	*	*	*	*	*	*	*	*	*	*	*	*	*	*	*	*	*	*	*
	Scharfoldendorf	154	12	12	12	11	11	11	10	10	10	9	9	9	8	8	8	10	23	23	21	24	34	40	40	40	40	38	35	29	28	28	29	27
	Veldrom	350	25	25	23	22	21	21	21	20	20	20	20	20	20	20	21	27	37	36	36	36	45	46	52	53	51	50	49	48	48	47	47
	Nassengrund	192	20	17	14	12	10	10	9	9	8	7	7	7	7	7	8	10	29	26	24	34	44	46	52	60	55	50	45	40	36	41	41
	Biesterfeld	242	30	20	20	26	26	26	26	24	24	24	20	20	20	20	40	40	45	45	55	55	70	70	70	70	50	45	40	40	40	40	40
	Hameln	68	9	9	8	8	8	8	8	8	8	8	8	8	8	8	8	11	14	14	14	15	17	18	21	24	24	23	23	22	23	23	22
	Herford	77	6	6	6	6	6	6	6	6	6	6	6	6	6	6	6	6	8	10	10	10	10	23	22	26	26	25	24	23	23	22	21	20
	Essern	46	*	*	*	*	*	*	*	*	*	*	*	*	*	*	*	*	*	*	*	*	*	*	*	*	*	*	*	*	*	*	*	*
	Nienburg	25	12	12	12	10	10	9	7	7	6	5	4	4	3	3	2	1	1	1	1	1	1	15	14	17	17	15	15	14	15	14	13	13
A.	Wittingen	85	10	10	9	8	8	8	8	8	8	8	8	7	6	6	6	5	7	7	6	6	6	10	10	8	8	8	8	8	8	7	7	7
Aller, Oker	Goslar (Flugh.)	249	8	8	8	7	7	6	6	5	5	5	5	4	4	3	2	6	14	14	13	13	20	20	22	24	23	22	21	20	20	21	21
	Harzburg	278	8	5	5	5	5	5	5	5	5	5	5	5	5	2	2	4	10	10	10	14	25	25	25	25	25	25	25	26	28	28	29
	Schmatzfeld	198	11	11	11	11	11	11	11	11	11	11	10	10	10	4	2	2	10	10	10	12	20	20	19	19	16	16	15	15	16	16	16
	Braunschweig	75	5	5	5	5	4	4	4	4	4	4	4	4	4	4	3	3	5	5	5	5	17	16	16	16	15	14	13	13	14	14	14
	Helmstedt	137	9	8	8	7	7	7	7	7	7	6	6	6	6	4	2	6	6	6	8	13	22	22	22	18	18	17	17	17	17	17	17
A.	Celle	43	8	8	7	7	7	7	7	7	7	7	6	6	6	6	6	7	9	8	8	8	15	14	16	16	15	15	15	15	16	16	16
Aller, Leine	Uder	235	14	*	*	*	*	*	*	*	*	*	*	*	*	*	*	2	16	16	16	16	30	30	30	30	30	30	33	33	33	33	32
	Göttingen	160	13	15	10	7	5	3	3	3	3	3	3	3	3	3	2	5	15	15	15	15	30	30	30	30	25	20	22	24	25	25	23
	Wehnde	286	15	12	10	10	9	8	8	8	8	8	8	8	8	8	8	10	20	20	19	18	27	27	26	25	23	22	22	24	26	29	25
	Etzenborn	220	16	16	16	16	16	16	16	16	16	16	16	16	16	16	16	14	26	26	26	26	31	31	31	31	30	30	30	30	31	31	31
	Lauterberg, Bad	296	16	21	25	25	25	27	27	27	27	27	27	27	27	27	27	28	29	29	29	30	33	33	33	35	35	35	35	37	40	40	40
	Oderhaus	430	42	41	39	39	38	38	36	36	36	34	30	29	27	27	25	32	37	36	36	40	46	45	44	47	45	43	38	32	33	33	34
	Schluft	580	62	62	62	62	62	62	62	62	62	62	62	62	62	62	65	72	75	75	75	80	90	90	92	93	93	93	93	94	95	97	97
	Riefensbeck	337	30	30	29	29	28	27	27	26	26	26	26	26	26	25	29	37	37	36	53	70	67	67	64	63	58	56	55	56	54	50	50
	Grund, Bad	325	16	17	16	16	16	15	15	15	15	15	15	15	15	14	13	17	21	21	21	37	45	45	52	51	45	40	38	37	38	35	35
	Fredelsloh	260	21	20	19	19	19	17	15	15	15	14	12	9	8	8	8	17	27	25	25	30	35	38	37	37	40	40	38	37	37	38	38
	Adenstedt	205	*	*	*	*	*	*	*	*	*	*	*	*	*	*	*	*	*	*	*	*	*	25	25	25	25	25	25	25	25	25	25	25
	Klausthal-Zellerfeld	572	30	28	28	28	28	28	28	28	27	27	27	27	27	26	26	31	31	31	31	35	40	40	40	40	40	40	40	40	43	40	40
	Seesen	220	12	12	12	11	11	10	10	9	9	9	9	8	8	8	8	8	14	14	14	20	32	32	35	35	35	28	28	24	27	28	28
	Hildesheim	87	7	7	7	7	7	7	6	6	7	7	6	6	6	5	5	8	11	11	11	11	14	14	16	16	16	16	16	15	16	16	16
	Hannover (Flugh.)	51	7	6	6	6	6	6	5	5	5	5	5	5	5	4	Fl.	2	4	4	4	4	13	13	15	15	15	14	12	11	11	12	14
A.	Soltau	61	15	15	13	13	12	12	12	12	11	11	11	10	10	8	6	3	3	3	3	3	17	17	20	20	20	19	18	19	20	20	20
Weser	Bremen (Flugh.)	4	8	8	8	7	6	5	5	5	5	5	4	4	4	4	4	3	2	2	2	2	12	11	16	13	13	13	12	11	11	10	10
	Königsmoor	40	7	*	*	*	*	*	*	*	*	*	*	*	*	*	*	*	*	*	*	*	11	*	*	*	*	*	*	*	*	*	*
	Oldenburg	7	6	6	6	8	8	8	8	8	8	8	8	7	7	6	4	3	3	6	6	5	9	11	18	19	19	20	20	20	20	20	20

Von der Weser bis zur Ems

Nordsee	Jever	6	1	1	1	1	1	1	1	1	1	1	1	1	1	1	1	1	1	1	1	1	1	1	1	12	12	12	14	15	15	17	17	15
	Norden	6	*	*	*	*	*	*	*	*	*	*	*	*	*	*	*	*	2	9	9	9	10	11	21	21	21	21	22	*	*	*	*	*	*
	Emden	1	*	*	*	*	*	*	*	*	*	*	*	*	*	*	*	*	*	2	3	3	3	2	3	8	2	3	8	10	10	10	10	10

Wassergehalt um 7 Uhr

oben: Ausgestochene Schneehöhe in cm
unten: Gesamtwassergehalt in mm

	1.	4.	8.	11.	15.	18.	22.	25.	29.
Hameln	7	7	7	8	7	12	21	27	26
	11.1	10.4	10.8	13.0	13.4	18.7	39.2	48.2	47.2
Herford							21.	27.	
	6						23	23	
	12.5						34.2	36.8	
Nienburg	12	10	7	4	2	1	14	15	14
	11.5	15.8	11.3	7.4	4.8	1.9	14.8	20.0	21.4
Wittingen	9	8	7	7	5	5	10	8	7
	12.1	10.2	9.4	9.6	9.3	7.7	12.0	10.1	10.0
Schmatzfeld					13.	17.	21.		
	11	11	11	10	10	10	20	16	16
	8.0	15.8	11.0	11.0	13.8	13.5	17.6	18.4	21.9
Braunschweig	5	5	4	4	3	5	16	15	14
	6.1	6.0	5.7	6.0	4.8	7.4	14.5	17.0	19.3
Helmstedt		7.	9.		16.	20.	21.		28.
		7	7		6	13	22	17	17
		12.6	12.5		6.0	12.6	22.6	21.7	21.1
Jever						23.	24.		30.
						12	12	12	15
						10.3	10.3	10.3	20.5

1940 Januar — Tägliche Schneehöhen in Zentimetern, gemessen um 7 Uhr morgens

Flußgebiet	Ort	Seehöhe m	1	2	3	4	5	6	7	8	9	10	11	12	13	14	15	16	17	18	19	20	21	22	23	24	25	26	27	28	29	30	31
Ems																																	
Ems	Hövelriege	107	5	5	5	5	4	4	4	4	4	4	4	4	4	4	3	10	15	15	15	15	24	24	27	25	25	24	25	24	25	25	24
	Münster (Flugh.)	63	10	9	8	7	6	5	5	5	5	5	5	5	4	3	3	2	13	16	14	13	21	21	21	21	20	20	20	20	20	20	20
	Rheine	33	8	8	7	7	7	7	7	7	7	7	7	7	7	7	5	4	7	10	10	10	13	13	15	15	14	14	14	14	14	14	14
Hase	Osnabrück-Düstrup	69	4	4	4	4	4	4	4	3	3	3	3	3	3	3	3	2	7	7	6	6	10	10	12	12	12	10	10	10	10	10	10
	Löningen	23	6	5	5	5	5	5	5	5	5	5	5	4	3	2	2	2	6	6	6	10	10	15	15	15	15	15	15	15	15	15	15
Ems	Meppen	14	*	*	*	*	*	*	*	*	*	*	*	*	*	*	*	*	*	*	*	*	*	*	*	*	*	*	*	*	*	*	*
	Potshausen	2	6	6	5	5	5	5	5	4	4	3	3	3	3	3	2	1	1	8	8	8	8	8	8	15	16	16	16	15	14	13	12	12
Von der Ems bis zum Rhein																																	
Nordsee	Wennewick	33	10	*	*	*	*	*	*	*	*	*	*	*	*	*	*	*	8	10	11	11	11	12	12	15	16	16	16	17	17	17	17	17
	Raesfeld	60	6	5	5	5	5	5	5	5	5	5	5	5	5	5	5	7	8	9	9	9	9	10	11	11	11	11	12	12	12	12	12
Rhein																																	
Rhein	Balderschwang	1044	60	56	52	50	47	46	43	39	37	36	36	36	36	36	35	35	53	50	44	39	41	40	47	46	46	41	56	90	90	92	102
	Scheidegg	830	30	30	28	28	26	26	26	25	26	24	22	20	20	20	20	20	35	35	35	35	37	46	56	58	45	43	63	68	68	72	74
Argen	Röthenbach b. Lindau	705	20	20	20	19	19	19	19	19	18	18	17	17	17	17	17	17	26	28	27	27	30	35	36	35	32	30	31	64	60	64	70
	Wangen	585	15	15	15	15	14	14	14	14	10	10	10	10	10	10	9	9	10	10	10	10	25	35	35	30	25	20	20	40	35	40	40
	Sibratshofen	780	34	33	33	32	32	27	25	24	23	23	20	17	17	17	17	17	26	25	24	24	25	25	28	25	21	21	22	39	35	42	47
	Isny	721	21	27	27	25	23	23	21	21	20	20	20	18	18	18	18	17	23	24	24	24	27	33	32	31	31	28	30	35	33	38	48
	Doberatsweiler	503	12	12	11	11	10	10	10	10	10	16	9	9	9	8	8	8	10	10	9	9	39	36	34	30	25	24	22	18	18	26	38
Rhein	Wolfegg	676	15	17	16	16	16	15	15	13	10	8	8	8	8	8	8	8	9	9	9	9	9	13	13	13	12	17	17	41	41	45	48
	Ravensburg	461	6	7	6	6	5	5	4	4	3	Fl.	Fl.	Fl.	Fl.	Fl.	Fl.	Fl.	0	2	1	1	7	6	6	6	5	4	4	11	8	11	16
	Friedrichshafen	398	5	5	5	5	5	4	4	4	3	3	3	2	2	2	2	2	2	2	2	2	3	3	3	3	3	3	4	8	8	12	17
	Heiligenberg	740	11	11	11	11	11	11	11	11	11	11	11	11	11	11	11	11	11	10	10	10	20	22	24	21	17	16	16	22	20	24	27
Aach	Aach	520	6	6	6	4	4	4	4	4	4	4	4	4	4	4	4	4	4	4	4	4	8	8	8	8	8	8	8	14	14	18	21
	Rielasingen	425	6	5	5	5	4	4	3	2	2	2	2	2	2	2	2	3	3	3	3	3	6	6	7	8	8	8	8	9	9	12	15
Wutach	Feldberg (Schwarzw.)	1492	35	35	30	30	25	25	25	25	25	25	25	25	25	25	20	20	23	25	25	25	25	30	35	35	35	35	37	50	50	50	50
	Titisee	857	20	19	17	16	12	12	11	10	10	10	10	10	9	9	8	8	10	10	10	10	15	20	21	20	20	20	17	14	14	18	18
	Bonndorf	850	6	6	5	5	4	4	3	3	5	5	5	4	4	4	4	4	4	4	4	4	6	6	6	5	5	5	6	10	10	12	12
	Höchenschwand	1004	16	16	16	15	12	8	7	6	7	7	7	7	7	7	7	7	8	9	9	9	9	15	17	17	17	17	20	25	25	27	27
Wutach bis Elz	St. Blasien	785	2	2	1	1	1	Fl.	Fl.	Fl.	Fl.	Fl.	Fl.	Fl.	Fl.	Fl.	Fl.	Fl.	Fl.	3	2	1	1	4	6	5	5	4	4	6	5	14	16
	Segeten	880	1	1	1	0	0	0	0	0	0	0	Fl.	Fl.	Fl.	Fl.	Fl.	Fl.	Fl.	3	5	4	4	8	10	14	14	14	14	16	9	9	11	11
	Schönau	534	5	5	Fl.	Fl.	Fl.	Fl.	.	.	.	.	.	.	.	.	.	.	.	3	3	3	3	7	8	10	10	10	10	5	5	5	5	0
	Schweigmatt	733	0	Fl	Fl.	.	.	.	.	.	.	.	.	.	.	.	.	.	.	5	5	5	4	12	14	15	15	15	14	14	6	4	4	3
	Badenweiler	449	1	1	1	.	.	.	.	.	.	.	.	.	.	.	.	.	.	2	3	3	3	18	20	18	18	15	12	8	3	Fl.	6	5
	Obermünstertal	540	4	4	3	3	3	3	3	3	2	2	2	2	2	2	2	2	4	5	5	5	8	9	12	12	11	11	8	2	2	5	7
Elz	Breitnau	1020	8	8	6	*	*	*	*	*	*	*	*	*	*	*	*	*	2	4	3	3	7	11	11	*	*	*	*	*	*	*	*
	Hofsgrund	1056	*	*	*	*	*	*	*	*	*	*	*	*	*	*	*	*	*	*	*	*	*	*	*	*	*	*	*	*	*	*	*
	St. Peter	722	17	17	15	9	8	5	4	1	1	1	1	1	1	1	1	6	6	6	6	6	8	13	15	15	15	15	15	16	16	16	16
	Oberprechtal	461	20	20	20	20	18	15	10	8	4	2	2	2	2	0	Fl.	Fl.	30	28	20	16	25	38	40	32	30	25	10	6	4	*	*
	Keppenbach	275	12	12	12	12	12	12	12	12	8	8	8	8	6	6	6	6	8	7	6	6	14	14	14	14	14	14	14	8	8	10	12
Kinzig	Schiltach	332	*	*	*	*	*	.	.	.	.	.	.	.	.	.	.	.	3	4	4	4	19	24	26	24	23	20	18	12	14	16	12
	Nußbach	728	8	6	4	3	1	1	1	.	0	0	0	.	.	.	.	.	1	3	2	2	5	5	10	8	5	5	4	4	3	8	8
	Gengenbach	178	*	*	*	*	*	*	*	*	Fl.	Fl.	Fl.	Fl.	Fl.	Fl.	Fl.	Fl.	*	*	*	*	*	*	*	*	*	*	*	*	*	*	*	*
Rh.	Löcherberg	328	11	10	10	9	8	8	8	8	6	6	6	6	5	5	5	4	10	12	10	9	24	30	30	26	20	18	19	16	15	16	17

Wassergehalt um 7 Uhr

oben: Ausgestochene Schneehöhe in cm
unten: Gesamtwassergehalt in mm

	1.	4.	8.	11.	15.	18.	22.	25.	29.
Röthenbach	19	19	20	18	17	28	32	30	58
	31.6	39.0	58.7	55.2	48.3	55.8	50.8	46.0	92.6
Sibratshofen	25	32	24	20	17	25	23. 28	21	35
	54.6	78.5	46.4	47.8	49.1	54.6	48.5	54.8	82.2
Isny	20	23	20	18	18	24	33	31	30. 45
	35.2	38.8	41.7	44.1	47.3	50.5	52.3	67.0	104.7
Doberatsweiler							30	25	18
							30.0	46.8	46.2
Ravensburg	6	6	4				6	5	8
	6.0	8.0	7.0				6.7	5.0	22.0
Schweigmatt							14	15	27. 14
							10.5	19.4	18.3

1940 Januar — Tägliche Schneehöhen in Zentimetern, gemessen um 7 Uhr morgens

Flußgebiet	Ort	Seehöhe m	1	2	3	4	5	6	7	8	9	10	11	12	13	14	15	16	17	18	19	20	21	22	23	24	25	26	27	28	29	30	31
Rh.	Hornisgrinde	1160	20	20	18	14	9	6	4	3	3	3	3	3	3	3	3	3	10	12	12	12	55	70	90	90	70	65	60	70	60	60	50
Murg	Ruhstein	915	20	20	15	10	10	5	5	5	5	5	5	5	5	5	5	5	15	10	10	10	40	55	65	60	60	60	60	60	60	55	50
Murg	Kniebis	910	17	17	17	14	14	12	12	8	8	8	8	8	8	8	8	8	15	17	17	17	22	40	42	41	26	26	25	33	31	35	32
Murg	Freudenstadt	667	7	6	6	6	5	4	4	2	3	3	3	3	3	2	0	0	6	7	7	6	12	18	20	20	18	10	11	15	14	14	15
Murg	Schönmünzach	480	10	10	9	8	8	7	6	4	2	2	1	0	0	0	0	0	4	4	4	5	8	10	12	12	12	12	13	12	10	10	10
Murg	Herrenwies	760	18	15	10	10	5	⊠	⊠	⊠	⊠	⊠	⊠	⊠	⊠	⊠	⊠	⊠	10	10	10	10	40	55	50	50	50	50	58	50	45	40	35
Rh.	Hinterweidenthal	220	7	7	7	7	7	7	7	7	4	4	4	4	4	4	4	4	16	16	16	16	26	27	27	29	29	29	35	40	40	41	44
Alb	Herrenalb-Gaistal	428	10	9	9	9	9	8	8	7	7	6	6	6	5	6	6	6	15	15	15	16	33	43	47	45	35	30	30	34	33	33	35
Alb	Karlsruhe	128	9	7	7	7	7	6	5	5	5	4	4	4	4	4	4	4	13	13	12	12	18	26	27	28	26	25	25	32	28	28	27
Rh.	Sternenfels	318	3	3	3	2	2	2	2	1	2	2	2	2	2	2	2	2	11	9	9	11	14	16	17	17	16	16	18	28	28	28	28
Speyerbach	Johanniskreuz	472	13	11	10	9	8	7	5	4	3	3	3	3	3	3	3	3	19	17	16	16	26	29	27	26	25	24	27	38	34	36	31
Speyerbach	Hochspeyer	290	5	5	5	4	4	4	4	3	3	3	3	3	3	3	3	3	11	10	10	14	18	24	24	24	22	22	20	25	25	25	25
Speyerbach	Kalmit	673	7	7	7	6	6	5	5	4	3	3	2	2	2	1	1	1	9	9	9	9	17	20	17	17	16	15	17	23	22	23	25
Speyerbach	Neustadt a. d. H.	144	.	.	.	.	.	.	.	.	.	.	.	.	.	.	.	.	6	5	4	3	12	15	15	14	6	10	12	18	18	20	18
Speyerbach	Speyer	98	1	1	1	1	.	.	.	.	.	.	.	.	.	.	.	.	16	15	15	15	36	41	40	41	37	34	32	42	38	38	40
Neckar	Dreifaltigkeitsberg	983	21	20	16	13	12	10	8	6	5	5	5	5	5	5	5	5	4	5	5	5	10	12	13	13	10	10	10	18	18	20	22
Neckar	Rottweil	618	10	10	10	8	8	7	7	7	4	4	4	4	3	3	3	3	3	3	3	3	5	5	5	5	5	5	5	10	10	15	13
Neckar	Dornstetten	636	2	1	1	1	0	0	0	0	0	0	0	0	0	0	0	0	0	0	0	0	1	2	3	3	3	3	3	12	12	16	18
Neckar	Oberndorf	510	11	10	9	7	7	5	5	5	9	9	6	5	5	5	5	5	6	7	7	7	8	10	10	10	9	9	9	11	11	17	18
Neckar	Horb	393	6	6	6	5	4	4	4	2	1	1	1	1	1	1	1	1	1	1	1	2	2	2	2	2	2	2	2	5	5	8	8
Neckar	Burgfelden	911	15	15	15	15	15	15	15	11	13	12	12	12	12	12	12	12	12	12	12	12	13	13	13	13	13	13	13	16	16	17	17
Neckar	Kirchberg	577	⊠	⊠	⊠	⊠	⊠	⊠	⊠	⊠	⊠	⊠	⊠	⊠	⊠	⊠	⊠	⊠	⊠	⊠	⊠	⊠	⊠	⊠	⊠	⊠	⊠	⊠	⊠	⊠	⊠	⊠	⊠
Neckar	Hechingen	537	5	5	5	5	5	5	5	3	3	3	3	3	3	3	3	3	3	4	4	4	5	8	8	8	8	8	7	9	9	11	12
Neckar	Tübingen	395	5	4	4	4	4	3	3	3	2	2	2	2	1	1	0	0	0	1	1	2	4	4	5	5	5	5	4	8	8	9	9
Neckar	Göppingen	320	9	9	8	7	5	5	5	4	4	4	4	4	4	4	4	4	8	10	8	6	10	13	15	12	10	8	9	21	20	18	16
Neckar	Hohenstaufen	605	10	8	7	6	4	3	3	3	5	4	3	⊠	⊠	⊠	⊠	⊠	⊠	5	6	5	4	22	25	28	23	18	15	20	25	20	23	27
Neckar	Hohenheim	397	4	4	4	3	1	1	1	1	1	1	1	1	1	1	1	1	2	2	2	3	7	8	9	9	9	9	9	15	15	16	16
Neckar	Lauterburg	670	15	15	15	14	11	11	10	9	9	8	7	7	7	6	5	5	9	12	11	14	34	38	40	40	38	38	45	52	50	50	51
Neckar	Wilhelmsheim	439	11	11	11	10	10	10	10	8	6	4	5	5	5	5	5	5	9	10	10	10	30	40	30	30	25	25	25	29	26	26	28
Neckar, Enz	Kaltenbronn	862	18	18	18	18	15	12	12	10	10	10	10	10	10	10	10	10	18	18	18	18	30	32	32	32	30	28	30	35	32	35	35
Neckar, Enz	Wildbad-Sommerberg	727	8	8	8	7	Fl.	Fl.	Fl.	Fl.	0	0	0	0	Fl.	Fl.	Fl.	Fl	12	12	12	12	20	25	25	23	22	22	20	25	25	25	25
Neckar, Enz	Simmersfeld	726	13	13	11	9	8	7	6	7	5	4	3	Fl.	Fl.	Fl.	Fl.	Fl.	5	6	6	6	14	16	18	19	15	14	13	20	20	21	22
Neckar, Enz	Nagold	403	2	2	2	2	0	0	0	0	0	Fl.	.	.	.	.	.	.	.	⊠	⊠	⊠	⊠	2	2	2	2	1	1	3	3	5	5
Neckar, Enz	Neuhengstett	534	12	12	10	10	9	9	9	9	7	7	7	7	7	7	7	7	10	11	11	11	14	17	18	17	16	15	15	20	20	21	20
Neckar, Enz	Hildrizhausen	487	15	15	15	15	15	15	15	15	2	2	2	2	2	2	2	2	2	3	3	4	5	5	6	6	6	6	6	10	10	11	11
Neckar, Enz	Pforzheim	256	6	6	6	6	6	6	6	5	5	5	5	5	5	5	4	4	9	9	9	7	14	17	18	18	17	15	15	22	21	21	19
Neckar	Heilbronn	176	7	6	5	5	4	4	4	4	3	3	3	3	3	2	2	2	6	6	5	5	10	16	15	14	12	12	16	25	23	21	20
Neckar	Abtsgmünd	389	4	4	4	4	4	4	4	4	1	1	3	3	3	3	3	3	7	7	7	7	14	17	18	18	18	18	21	28	28	28	30
Neckar	Welzheim	503	12	10	10	9	9	9	9	8	6	6	5	4	4	4	4	4	12	12	12	12	50	55	42	36	31	27	30	35	35	32	32
Neckar	Schönhardt	480	10	10	9	9	8	8	8	8	9	8	8	8	5	5	5	4	7	7	7	8	28	35	35	37	28	25	27	32	30	29	31
Neckar	Ellwangen	440	19	19	19	19	16	15	15	14	12	14	14	14	14	13	13	13	15	15	15	17	28	33	32	32	32	28	30	36	35	33	32
Neckar	Gründelhardt	475	10	10	9	9	8	8	8	8	8	8	8	8	8	7	7	7	11	11	11	12	18	23	25	25	24	22	23	29	27	27	29
Neckar	Langenburg	438	14	14	14	13	11	11	11	11	10	10	10	10	10	9	9	9	15	17	15	15	30	48	45	45	32	25	28	31	32	32	32
Neckar	Möckmühl	180	8	8	7	6	5	4	4	4	4	4	4	4	3	3	3	3	15	15	15	17	25	29	29	30	30	29	33	40	40	38	41
Neckar	Eberbach	129	⊠	⊠	⊠	⊠	⊠	⊠	⊠	⊠	⊠	⊠	⊠	⊠	⊠	⊠	⊠	⊠	15	⊠	⊠	⊠	31	29	⊠	⊠	⊠	⊠	27	30	⊠	⊠	25
Neckar	Oberdielbach	491	10	10	10	10	9	9	9	9	8	8	8	8	7	7	7	7	16	16	16	16	28	33	33	33	30	29	34	39	38	38	40
Neckar	Tromm	523	15	15	13	12	12	11	11	10	10	10	10	10	10	10	10	10	20	20	20	20	35	50	40	35	35	34	35	36	35	35	36
Neckar	Königstuhl	561	11	11	11	10	10	9	9	9	8	8	8	8	8	7	7	7	23	25	20	21	55	63	52	48	42	40	45	52	47	45	46
Neckar	Heidelberg	114	5	5	5	4	4	4	4	4	4	4	4	4	4	4	4	4	23	21	21	19	48	50	45	38	36	29	32	43	37	36	37

Wassergehalt um 7 Uhr

oben: Ausgestochene Schneehöhe in cm
unten: Gesamtwassergehalt in mm

Flußgebiet	Ort	1.	4.	8.	11.	15.	18.	22.	25.	29.
Murg	Kniebis			9.						
		17	14	8	8	8	17	40	26	31
		18.5	20.9	11.4	11.6	8.9	24.5	32.6	29.8	50.5
Murg	Freudenstadt							18	11	12
								8.9	10.9	22.3
Rh.	Hochspeyer								27.	
Alb							11	24	20	
							8.0	22.7	25.8	
Rh.	Dreifaltigkeitsberg									
Speyerbach				6.						
		20	13	10				13	8	17
		41.4	29.2	28.8				34.1	19.3	35.0
Neckar	Rottweil									
		10	8	7	4	3	3	5	5	10
		10.3	12.3	12.0	10.0	10.0	10.0	16.7	15.8	21.0
Neckar	Hohenheim									
			5.	9.		17.		21.		28.
			1	1		2		7		15
			5.5	4.5		7.4		6.6		15.6
Neckar	Lauterburg									
		15	14	9	7	5	12	38	38	50
		32.3	30.4	14.2	14.2	10.7	24.5	53.5	55.3	85.6
Neckar	Wilhelmsheim									
		11	9	7	4	4	9	37	25	28
		10.4	11.2	11.0	8.8	8.6	14.0	33.4	37.2	50.3
Neckar, Enz	Kaltenbronn							21.		
		17	13	9	9	9	8	28	20	27
		22.5	21.5	27.0	25.2	26.0	6.5	17.0	30.0	41.3
Neckar, Enz	Nagold									
		2	3					2	2	3
		4.2	3.2					2.5	1.8	4.8
Neckar, Enz	Neuhengstett									
		12	10	9	7	7	10	17	16	20
		14.7	13.2	12.5	13.0	13.0	15.0	22.3	25.0	29.0
Neckar	Welzheim									
		12	9	8	5	4	10	40	27	25
		7.2	11.8	13.0	10.0	12.4	15.3	20.3	26.4	36.8
Neckar	Ellwangen									
		19	19	14	14	13	15	33	32	35
		24.2	25.8	24.7	27.8	30.1	30.9	42.2	50.5	46.3
Neckar	Tromm									
		15	12	10	10	10	20	50	35	35
		23.8	16.0	24.2	16.3	18.6	24.1	55.1	74.5	53.1
Neckar	Königstuhl									
		11	8	8	8	7	23	60	40	45
		12.1	10.2	14.5	15.1	16.0	22.4	56.5	54.5	67.8

1940 Januar — Tägliche Schneehöhen in Zentimetern, gemessen um 7 Uhr morgens

Flußgebiet	Ort	Seehöhe m	1	2	3	4	5	6	7	8	9	10	11	12	13	14	15	16	17	18	19	20	21	22	23	24	25	26	27	28	29	30	31
Rhein	Dirmstein	105	3	3	3	3	3	2	2	2	2	2	2	2	2	2	2	2	9	9	9	10	13	16	16	16	16	16	20	23	23	23	25
	Auerbach	117	*	*	*	*	*	*	*	*	*	*	*	*	*	*	*	2	20	*	*	*	20	*	*	*	*	*	10	*	*	*	*
	Gernsheim	90	5	4	4	4	3	3	3	3	3	3	2	2	2	2	2	2	15	16	16	16	24	26	26	26	24	22	28	32	30	28	29
	Messeler Forsthaus	177	*	*	*	*	*	*	*	*	*	*	*	*	*	*	*	*	*	*	*	*	*	29	32	32	33	*	*	38	35	35	35	37
Weißer Main	Berneck	388	17	17	16	15	15	14	14	15	15	14	14	14	14	13	13	13	20	20	19	23	32	36	38	40	38	33	31	33	32	30	28
	Marktleugast	555	18	17	17	17	17	17	16	15	18	18	18	17	17	16	16	14	18	19	19	22	27	35	37	37	36	35	37	39	39	39	38
	Kulmbach	327	9	10	10	9	9	9	9	10	11	11	11	11	10	10	10	10	16	17	16	17	23	28	27	27	26	25	25	26	27	27	25
Roter Main	Creußen	420	14	14	13	13	13	13	13	15	14	14	14	13	13	13	13	12	20	20	20	22	24	25	26	26	26	26	29	31	32	32	32
	Bayreuth	354	17	17	17	17	16	16	15	16	16	15	15	15	15	15	15	15	20	20	20	22	27	32	33	32	32	30	34	33	33	32	32
Main, Rodach	Rodacherbrunn	688	22	24	24	24	24	24	24	24	28	28	28	28	28	28	28	28	30	30	30	32	36	36	36	36	36	36	38	38	34	34	34
	Steinbach b.G.	670	35	37	35	35	35	35	35	37	39	38	38	37	37	35	25	25	31	35	37	39	40	43	43	48	48	49	50	54	55	55	54
	Steinwiesen	360	13	12	11	11	11	11	10	11	11	10	9	9	9	9	9	9	15	15	15	15	20	23	22	23	22	20	22	21	23	22	21
	Steinbach a. Wald	600	22	22	22	22	22	22	20	20	22	22	22	22	20	20	20	20	24	25	25	30	39	42	42	42	42	40	43	42	44	44	44
	Rothenkirchen	376	14	14	14	14	14	14	14	14	14	14	14	14	14	14	14	14	19	20	20	22	27	29	29	29	32	32	35	36	36	36	36
	Kronach	310	14	14	14	13	13	12	11	12	11	10	10	10	10	10	10	10	13	13	13	14	22	24	25	25	25	25	26	26	25	23	21
	Rotheul	380	16	16	16	15	14	14	13	14	14	13	12	12	12	12	12	12	19	19	19	20	23	24	24	25	25	25	26	27	27	26	25
Main	Vierzehnheiligen	387	16	16	16	16	16	16	16	16	17	17	16	16	16	16	15	16	20	20	20	22	30	33	36	36	36	36	36	37	37	37	37
	Tremersdorf	380	20	20	19	18	17	16	14	14	14	14	14	13	12	12	12	16	16	16	17	21	21	21	21	22	22	22	27	28	28	28	28
	Roßfeld	306	22	21	16	14	13	12	11	13	13	12	13	11	10	10	13	13	23	21	19	22	29	30	32	36	29	27	35	39	36	32	35
	Specke	260	9	8	7	6	5	4	4	4	4	4	4	4	4	4	4	4	10	10	10	14	22	23	23	23	23	22	24	23	23	23	23
Main, Regnitz	Oberdachstetten	440	*	*	7	7	7	6	6	3	*	3	3	3	3	3	3	3	8	12	12	12	17	20	21	17	16	16	*	15	13	14	16
	Ansbach	438	16	16	15	14	13	12	11	10	10	10	10	9	8	7	6	6	12	13	11	12	20	30	29	30	30	29	29	29	29	29	29
	Obererlbach	399	18	18	17	16	16	15	15	14	14	13	13	13	13	13	13	13	17	17	17	18	26	30	30	31	31	31	35	36	36	*	*
	Weißenburg i. B.	431	16	16	16	16	16	15	15	15	15	14	14	14	14	14	14	14	18	17	17	21	26	26	26	25	25	24	27	29	29	28	28
	Pyrbaum	438	29	29	29	29	29	29	29	28	27	27	27	27	27	26	25	24	27	27	27	28	32	36	36	36	36	36	38	38	38	38	39
	Auerbach	435	22	20	20	19	18	18	18	18	18	17	17	17	17	16	16	16	21	20	20	24	30	33	30	30	30	30	32	32	30	30	30
	Mosenberg	392	32	30	26	22	21	20	19	19	19	18	18	18	18	18	18	17	24	24	24	27	34	36	36	36	34	33	36	36	34	33	33
	Leupoldstein	550	30	28	26	22	20	18	16	15	16	12	11	10	9	8	8	8	18	18	18	24	30	36	38	40	38	36	40	41	38	36	34
	Haid	479	48	48	47	44	41	41	40	39	38	36	36	36	36	35	34	37	36	36	39	46	54	54	54	54	53	53	54	54	53	53	53
	Pommelsbrunn	373	40	38	32	32	32	30	30	30	29	28	27	27	27	25	25	23	28	28	28	31	38	42	42	42	42	39	40	40	36	36	38
	Altdorf b. Nürnberg	444	37	32	30	30	29	28	27	27	26	26	26	25	25	25	25	25	30	28	28	30	42	47	40	41	38	37	39	39	39	38	39
	Krämersweiher	350	35	32	27	25	25	25	24	23	22	22	22	22	22	21	21	20	27	26	26	28	50	55	52	52	45	42	44	41	40	39	40
	Nürnberg (Flugh.)	314	15	15	12	12	12	12	10	8	10	10	9	9	8	8	8	7	15	16	15	17	21	29	29	29	29	24	27	27	25	24	26
	Bräuersdorf	362	18	15	14	14	14	14	14	12	12	12	12	12	12	12	12	12	18	18	18	18	30	35	33	33	33	28	33	32	32	32	32
	Gräfenberg	423	41	38	38	37	35	32	31	30	30	30	30	30	30	30	30	30	36	34	34	37	54	59	62	64	58	46	52	50	50	50	48
	Busbach	430	21	21	21	21	21	21	20	22	24	23	22	22	21	20	20	18	26	25	25	27	34	40	36	36	34	32	35	37	34	34	34
	Königsfeld	448	20	20	18	18	17	17	17	17	19	19	19	19	19	18	17	17	24	24	24	26	40	42	43	38	35	34	38	38	37	34	34
	Trockau	530	24	24	23	23	22	22	21	21	21	20	20	19	19	18	17	17	24	23	23	27	30	33	34	34	33	32	35	36	36	35	35
	Gößweinstein	495	34	29	27	25	25	24	23	23	23	22	22	22	22	22	21	32	30	29	31	38	49	47	47	44	42	44	44	43	43	41
	Heiligenstadt	367	23	23	23	23	23	20	20	20	22	20	20	20	19	19	19	19	25	24	24	28	36	42	45	47	40	33	36	37	36	34	34
	Eggolsheim	230	12	*	*	10	*	*	*	*	10	10	10	10	10	10	10	10	18	18	18	18	30	35	31	32	28	25	28	29	27	27	27
	Marktbibart	310	11	10	10	10	10	10	10	9	9	9	9	9	9	9	9	9	15	15	15	17	30	35	35	36	36	36	39	38	38	38	38
	Höchstadt a. Aisch	272	27	27	27	27	26	25	21	20	18	17	15	15	14	12	11	10	25	25	25	25	35	39	39	38	36	34	36	35	35	34	34
	Ebrach	340	9	9	9	9	9	9	9	9	9	9	9	9	9	9	9	9	17	18	18	20	35	39	37	34	32	27	31	30	28	27	27
	Bamberg (Sternw.)	285	10	10	10	10	10	10	10	10	11	10	10	10	10	10	9	9	15	16	16	18	25	30	29	28	25	25	28	28	27	27	27

Wassergehalt um 7 Uhr

oben: Ausgestochene Schneehöhe in cm
unten: Gesamtwassergehalt in mm

Ort	1.	4.	8.	11.	15.	18.	22.	25.	29.
Creußen									
	14	14	14	15	13	28	25	28	32
	20.5	21.8	21.2	23.7	23.5	43.8	42.7	44.5	49.5
Steinbach a. W.									
	20	22	22	20	20	25	21	22	25
	19.8	20.2	20.0	26.2	26.8	40.8	32.4	35.2	42.6
Kronach									
	10	12	11	10	10	13	12	25	20
	10.5	12.8	15.0	13.0	16.2	20.8	10.5	34.0	28.0
Specke									
				4	4	10	21	22	23
				3.2	3.2	12.0	24.5	34.1	33.4
Oberdachstetten									
	3	7	3	4	4	12	20	17	14
	3.9	12.6	5.4	6.4	6.6	9.2	16.8	19.4	14.5
Mosenberg									
	32	22	19	18	18	24	36	34	34
	30.0	30.0	29.0	28.5	30.0	35.0	44.5	46.0	52.0
Altdorf									
	35	23	18	17	21	27	47	39	32
	41.0	38.4	34.5	35.3	43.0	46.0	60.2	61.2	57.0
Nürnberg									
						15	29	25	25
						22.0	35.2	35.8	41.5
Gräfenberg									
	41	37	30	30	30	36	59	58	50
	42.0	39.1	45.2	42.4	48.2	54.1	68.0	70.0	63.8
Ebrach									
	9	9	9	9	9	18	35	34	26
	11.9	15.8	16.3	17.0	16.4	25.2	38.6	41.7	37.1
Bamberg									
				13.					
	11	10	10	10	9	15	30	24	
	14.3	14.8	14.7	15.8	14.4	19.8	45.5	31.7	
Schweinfurt									
			9.	12.		19.			31.
			6	6	6	10	20	16	18
			9.0	8.4	8.0	17.0	34.2	28.2	36.3

1940 Januar — Tägliche Schneehöhen in Zentimetern, gemessen um 7 Uhr morgens

Flußgebiet	Ort	See-höhe m	1	2	3	4	5	6	7	8	9	10	11	12	13	14	15	16	17	18	19	20	21	22	23	24	25	26	27	28	29	30	31
Main	Hofheim i. Ufr.	265	4	4	4	4	4	4	4	4	4	4	4	4	4	4	4	4	10	10	10	13	16	16	16	16	16	16	18	19	19	19	19
	Schweinfurt	210	8	8	8	6	6	6	5	6	6	7	6	6	6	6	6	12	12	12	10	12	16	21	20	17	15	14	19	19	19	19	19
	Prüßberg	317	11	11	11	10	10	10	9	9	8	8	8	8	8	8	8	8	18	19	19	22	30	32	32	32	31	30	31	30	29	28	28
	Würzburg (Phys. Inst.)	175	2	2	2	2	2	2	2	2	2	1	0	0	0	0	0	0	10	10	10	13	17	21	21	20	18	15	17	16	16	16	15
	Hundsbach	200	6	6	6	6	6	6	6	6	8	8	8	6	6	6	6	6	12	12	12	13	18	19	19	19	19	19	23	23	23	23	23
Main, Fränkische Saale	Königshofen i. G.	278	3	3	3	3	3	3	3	3	3	3	3	3	3	3	3	3	7	7	7	7	11	15	18	18	18	16	21	22	21	21	20
	Römhild	300	13	12	12	12	11	11	10	10	10	10	10	10	9	9	8	8	11	11	11	11	12	12	12	13	12	12	15	15	15	14	14
	Frankenheim	754	14	14	14	13	13	13	13	13	13	13	13	13	13	12	12	12	20	20	20	23	34	37	39	39	39	39	41	44	46	47	47
	Fladungen	415	15	15	15	15	15	15	15	14	14	14	14	14	13	13	13	14	20	20	19	22	25	25	27	27	27	27	35	35	35	35	35
	Simonshof	320	9	8	7	7	7	7	7	7	6	6	6	6	5	5	5	5	11	11	11	13	14	14	14	14	14	14	24	24	24	23	23
	Kissingen, Bad	198	1	1	1	1	1	1	1	1	10	10	10	10	10	10	10	10	16	16	16	18	24	26	26	28	28	28	31	31	31	31	31
	Geroda	450	10	10	10	10	10	10	10	10	10	10	8	8	8	8	8	8	11	11	11	11	15	19	19	20	20	20	22	22	22	22	22
	Neuwirtshaus	420	10	10	8	7	7	6	6	6	8	8	8	8	8	7	7	7	17	17	17	20	28	29	27	29	25	25	30	30	30	30	30
	Kreuzberg i. Rhön	930	20	20	20	18	17	17	17	15	15	15	14	14	14	14	14	14	20	20	20	21	31	30	31	30	30	28	34	34	35	34	34
	Brückenau	314	9	9	8	8	8	8	6	6	8	8	7	7	7	6	6	8	15	15	15	17	30	30	30	25	25	25	30	25	26	25	25
	Altengronau	225	7	7	7	6	5	5	5	5	5	5	5	5	5	5	5	5	20	20	20	21	32	35	35	32	30	30	35	35	32	30	28
	Mittelsinn	204	6	5	4	4	4	4	4	4	8	8	7	6	5	5	4	4	18	15	12	17	20	22	19	20	18	16	22	21	21	21	20
Main	Heigenbrücken	268	10	10	10	10	10	10	8	6	8	8	8	8	8	8	8	8	18	18	18	20	36	39	41	40	40	37	40	36	36	36	33
	Rechtenbach	338	15	14	14	14	14	14	14	13	14	13	12	11	10	11	11	11	19	19	19	21	29	32	31	31	29	27	31	29	31	30	30
	Rohrbrunn	456	20	18	18	16	16	15	15	15	16	15	14	14	12	12	12	12	28	28	28	29	48	50	40	35	35	35	36	33	33	33	33
	Rothenburg o. d. T.	425	7	7	7	7	7	7	7	6	5	5	5	5	5	5	5	5	11	12	12	13	17	22	23	23	23	23	26	27	27	27	28
	Uffenheim	337	2	2	2	2	2	3	3	2	2	2	2	2	2	2	2	2	9	9	9	11	15	20	20	19	19	18	18	18	18	17	19
	Mergentheim, Bad	217	6	6	5	5	4	4	4	4	5	5	4	4	3	3	3	3	9	9	9	10	12	24	26	24	24	23	21	21	19	19	19
	Pülfringen	355	12	9	9	9	9	9	8	8	10	9	8	8	8	6	5	5	20	20	18	20	25	45	40	42	40	35	40	45	42	42	45
	Wertheim	140	6	6	6	6	6	6	6	6	6	6	6	6	6	6	6	6	20	20	20	22	30	40	40	41	41	41	44	44	44	36	36
	Schneeberg	169	11	10	9	9	9	9	9	8	10	9	9	8	8	7	7	7	20	18	18	19	20	30	29	28	27	27	30	32	30	30	30
	Vielbrunn	410	16	14	13	12	12	11	11	10	12	12	12	11	11	11	10	10	24	24	23	24	35	40	39	37	35	33	35	37	34	34	36
	Beerfelden	441	12	11	11	11	10	10	10	10	8	7	7	7	7	7	7	7	20	18	17	17	26	38	32	32	28	24	26	35	32	30	30
	Hessenthal	311	12	10	10	8	8	7	6	6	6	6	6	6	6	6	5	5	22	20	20	22	41	51	46	48	40	35	30	25	25	22	20
	Aschaffenburg	140	7	7	7	7	7	7	6	6	5	5	4	4	4	4	4	4	18	18	18	22	30	33	33	35	32	32	34	32	32	28	28
	Neunkirchen (Odenw.)	508	12	11	9	8	8	8	7	7	6	6	6	6	6	6	6	6	18	18	17	19	30	39	37	36	35	32	35	35	35	35	37
	Hummetroth	326	7	6	6	5	5	5	5	4	4	4	4	4	4	4	3	3	14	14	12	12	25	32	32	32	32	28	25	23	21	20	22
	Groß-Umstadt	159	4	4	4	4	4	4	4	4	4	4	4	4	4	3	3	3	15	15	15	16	25	30	30	28	28	28	31	29	27	24	26
Main, Kinzig	Schlüchtern	208	15	13	11	10	10	10	10	8	8	8	8	7	7	7	7	7	19	19	18	18	20	20	18	17	15	15	21	21	20	20	20
	Fischborn	343	12	12	12	12	10	10	10	10	12	12	12	12	12	10	10	9	16	16	16	17	30	30	30	32	32	32	40	40	40	38	38
	Biebergrund	319	6	⊠	⊠	⊠	⊠	⊠	⊠	⊠	⊠	⊠	⊠	⊠	⊠	⊠	⊠	⊠	15	15	15	24	27	42	42	42	40	36	36	⊠	⊠	⊠	⊠
	Niederrodenbach	125	4	3	3	3	3	3	3	3	3	3	3	3	2	2	2	2	18	18	18	18	24	26	26	27	27	24	24	22	20	20	20
M.	Frankfurt a. M. (Feldbergstr.)	103	6	6	5	5	5	5	5	5	5	4	4	4	4	4	4	4	20	20	19	19	25	24	24	22	20	19	23	23	21	20	20
Main, Nidda	Hoherodskopf	767	18	18	18	20	20	20	21	21	24	24	22	22	23	23	23	23	25	25	25	25	25	28	30	42	46	46	50	50	50	50	50
	Schotten	274	11	9	9	9	8	7	7	5	6	6	6	6	6	4	4	4	8	8	8	7	7	22	22	22	25	24	22	28	28	27	25
	Grünberg	276	7	6	6	6	6	6	6	6	6	6	6	6	6	13	12	11	9	7	7	7	20	20	26	24	24	24	22	22	21	21	20
	Nauheim, Bad	145	4	4	4	4	4	4	4	4	7	7	7	7	7	7	7	7	14	14	14	14	18	18	18	20	20	20	20	20	20	20	20
	Herchenhain	645	15	15	15	15	15	15	10	10	15	15	10	10	10	10	10	11	15	15	15	26	40	32	30	32	30	30	34	34	34	34	34
	Büdingen	134	⊠	⊠	⊠	⊠	⊠	⊠	⊠	⊠	⊠	⊠	⊠	⊠	⊠	⊠	⊠	⊠	⊠	⊠	⊠	⊠	⊠	⊠	⊠	⊠	⊠	⊠	⊠	⊠	⊠	⊠	25
	Saalburg	422	8	8	7	7	6	6	5	5	8	8	8	8	8	7	7	7	18	18	17	19	31	31	30	28	26	26	30	29	27	26	25
	Kl. Feldberg	820	16	16	16	14	13	13	12	12	10	10	10	10	10	10	10	10	16	16	16	16	31	40	40	43	40	40	46	46	46	46	46

Wassergehalt um 7 Uhr

oben: Ausgestochene Schneehöhe in cm
unten: Gesamtwassergehalt in mm

1.	4.	8.	11.	15.	18.	22.	25.	29.
Neuwirtshaus								
11	8	7	11	10		29	25	32
12.3	10.8	10.3	17.9	17.2		38.7	40.0	68.8
Brückenau								
2.					17.			
9	8	6	7	6	15	30	25	26
6.5	5.9	4.3	5.0	4.0	9.8	19.4	15.7	16.5
Rechtenbach								
15	14	14	12	11	19	32	29	32
18.5	18.2	18.2	15.1	14.1	23.1	38.7	37.1	39.2
Uffenheim								
					17.			
3	2	2	3	3	9	19	19	17
4.6	4.5	5.0	5.0	5.0	9.1	14.1	19.1	22.0
Beerfelden								
								28.
11	11	10	7	7	17	38	28	35
13.1	17.0	12.9	10.5	11.8	22.2	38.7	33.3	42.9
Hessenthal								
							27.	
10	8	7	7	6	17	40	27	22
9.5	11.0	13.5	14.0	10.0	21.2	38.0	44.0	44.0
Hummetroth								
8	6	6	5	4	10	36	35	25
10.5	9.8	10.9	11.7	10.5	10.8	47.2	56.1	36.5
Schlüchtern								
					17.		27.	
5					12	8	7	
4.8					19.1	13.1	6.4	
Frankfurt								
				17.				
6	5	5		20	20	24	20	21
6.2	5.1	5.0		24.3	23.4	22.1	19.8	32.3
Herchenhain								
					20.			
		10	10		26	32	30	34
		19.3	19.5		46.6	68.4	24.5	27.5
Kleiner Feldberg								
					16	40	40	46
					27.4	55.0	57.0	83.3

1940 Januar — Tägliche Schneehöhen in Zentimetern, gemessen um 7 Uhr morgens

Flußgebiet	Ort	Seehöhe m	1	2	3	4	5	6	7	8	9	10	11	12	13	14	15	16	17	18	19	20	21	22	23	24	25	26	27	28	29	30	31
Rhein	Wiesbaden (Südfriedh.)	139	6	5	5	5	5	5	5	4	4	4	4	4	4	4	4	4	15	15	15	15	18	20	20	22	22	22	27	25	22	19	20
	Alzey	199	3	3	3	3	3	3	2	2	3	3	3	3	3	3	3	3	7	7	7	7	11	13	13	13	13	13	16	20	20	20	22
	Geisenheim	109	3	5	3	2	2	2	2	2	3	3	2	2	2	2	2	1	9	9	9	8	10	11	11	11	11	11	15	18	18	18	19
Nahe	Birkenfeld	410	4	4	4	4	4	4	4	4	4	4	3	3	3	2	Fl.	Fl.	5	7	8	8	10	14	14	15	15	15	17	18	18	20	21
	Hüttgeswasen	660	3	⊠	⊠	⊠	⊠	⊠	⊠	⊠	⊠	⊠	⊠	⊠	⊠	⊠	⊠	⊠	12	12	12	12	13	15	15	17	17	17	17	30	30	30	33
	Oberstein	249	.	.	.	.	.	.	.	.	1	.	.	.	.	.	.	.	10	12	12	12	12	13	13	13	13	13	14	15	15	16	18
	Brauschied	383	4	4	4	3	3	3	3	2	2	2	2	2	1	1	1	1	8	10	10	10	16	18	18	18	16	16	20	22	20	20	22
	Rhaunen	330	⊠	⊠	⊠	⊠	⊠	⊠	⊠	⊠	.	.	.	.	.	.	.	.	16	⊠	⊠	⊠	22	26	⊠	⊠	⊠	⊠	30	⊠	⊠	36	⊠
	Hauptstuhl	240	4	4	4	3	3	3	3	3	2	2	2	2	2	1	1	1	12	12	12	13	13	13	13	14	14	13	15	24	24	25	28
	Kaiserslautern	230	6	6	6	6	6	6	6	6	6	6	6	6	6	6	6	6	15	15	15	15	15	20	20	21	21	21	22	24	24	24	24
	Hundsbach	350	3	3	3	3	3	3	3	3	3	3	3	3	3	3	3	3	15	16	16	16	17	18	18	23	23	23	25	27	28	28	29
	Alsenz	146	1	1	1	1	1	1	1	1	2	2	1	1	1	1	1	1	12	12	10	12	11	16	14	14	14	14	19	18	17	16	19
	Ruppertsecken	465	⊠	⊠	⊠	⊠	⊠	⊠	⊠	⊠	3	3	3	3	3	3	3	3	14	14	14	17	25	30	36	36	36	36	44	50	54	54	54
Rhein	Kammerforst	460	13	13	13	12	10	10	9	8	6	6	4	4	Fl.	Fl.	Fl.	Fl.	15	15	15	15	24	26	26	26	26	29	32	32	32	32	34
	St. Goarshausen	85	⊠	⊠	⊠	⊠	⊠	⊠	⊠	⊠	⊠	⊠	⊠	⊠	⊠	⊠	⊠	⊠	⊠	⊠	⊠	⊠	⊠	⊠	⊠	⊠	⊠	⊠	⊠	⊠	⊠	⊠	⊠
Lahn	Feudingen	410	16	16	12	11	11	11	11	10	10	10	10	10	10	10	10	11	18	16	16	16	22	22	22	23	22	20	26	26	25	25	24
	Quotshausen	338	12	12	12	12	12	12	9	9	7	6	6	6	6	6	5	5	7	7	7	7	20	20	20	18	20	18	28	28	28	28	29
	Amönau	224	10	⊠	⊠	⊠	⊠	⊠	⊠	⊠	⊠	⊠	⊠	⊠	⊠	⊠	⊠	⊠	9	8	8	8	13	13	13	13	13	13	17	17	17	17	17
	Homberg a. d. Ohm	265	9	9	9	9	9	9	9	8	6	6	6	6	6	5	4	4	11	11	11	11	19	19	19	20	20	20	24	24	24	24	24
	Marburg (Phys. Inst.)	234	5	5	5	5	5	5	5	5	5	5	4	4	4	4	4	4	9	7	7	7	14	14	14	15	15	15	18	18	15	15	15
	Gießen (Liebigshöhe)	185	7	6	5	5	5	5	5	5	6	6	6	5	5	5	5	5	12	12	12	12	25	25	23	21	18	18	23	21	19	17	15
	Niederkleen	208	1	1	1	1	1	1	2	2	3	3	3	3	3	3	3	3	20	20	20	20	24	24	24	30	30	30	30	30	30	30	31
Lahn, Dill	Dillbrecht	352	20	19	19	18	16	15	13	10	11	10	10	10	10	10	9	10	17	17	16	15	24	26	25	26	24	23	26	25	26	26	26
	Dillenburg	227	6	10	10	10	10	10	10	8	10	10	10	10	10	10	7	7	10	10	10	10	15	15	15	17	17	17	21	21	21	21	21
	Erda	300	8	⊠	⊠	⊠	⊠	⊠	⊠	⊠	⊠	⊠	⊠	⊠	⊠	⊠	⊠	⊠	14	14	14	14	17	21	21	25	25	25	29	29	30	30	30
	Greifenstein	415	⊠	⊠	⊠	⊠	⊠	⊠	⊠	⊠	⊠	⊠	⊠	⊠	⊠	⊠	⊠	⊠	⊠	⊠	⊠	⊠	⊠	⊠	⊠	⊠	⊠	⊠	⊠	⊠	⊠	⊠	⊠
Lahn	Weilburg	225	7	7	7	7	7	7	6	6	7	7	6	6	6	6	6	6	11	11	11	11	13	13	13	13	12	12	17	17	17	17	17
	Gemünden	258	6	5	4	4	2	2	2	2	4	3	2	2	2	2	2	2	11	10	10	12	20	25	25	25	19	18	24	24	22	20	20
	Idstein	285	8	7	7	6	6	5	5	5	6	5	4	3	3	3	3	3	12	12	12	12	27	35	30	25	20	20	25	20	18	18	18
	Limburg	110	6	⊠	⊠	⊠	⊠	⊠	⊠	⊠	⊠	⊠	⊠	⊠	⊠	⊠	⊠	⊠	13	⊠	⊠	6	⊠	11	11	11	11	11	15	⊠	⊠	⊠	⊠
	Westerburg	330	20	20	18	18	15	15	12	12	12	12	12	12	12	12	10	18	18	18	16	16	33	35	35	36	34	34	35	33	33	33	34
	Schwalbach, Bad	320	6	6	6	5	5	5	5	5	5	5	5	5	5	5	5	5	15	14	14	14	25	31	30	28	26	26	29	28	28	28	29
	Kemel	520	8	8	8	8	8	8	8	8	6	6	6	6	6	6	6	6	15	15	15	15	32	35	35	35	35	35	35	37	37	37	37
	Panrod	304	5	5	4	4	4	4	3	2	2	2	2	2	2	2	2	2	17	17	17	18	28	29	29	28	27	26	27	28	29	28	29
	Holzhausen	405	10	10	10	9	9	9	9	8	8	8	8	7	7	6	6	6	18	18	18	18	25	32	33	30	29	28	27	27	26	26	28
	Montabaur	235	⊠	⊠	⊠	⊠	⊠	⊠	⊠	⊠	⊠	⊠	⊠	⊠	⊠	⊠	⊠	⊠	⊠	⊠	⊠	⊠	⊠	⊠	⊠	⊠	⊠	⊠	⊠	⊠	⊠	⊠	⊠
	Ems, Bad	83	11	8	8	7	7	7	7	5	5	5	5	5	5	5	5	5	19	18	18	19	27	28	28	28	26	24	28	25	24	22	26
Mosel, Saar	Winterspelt	500	⊠	⊠	⊠	⊠	⊠	⊠	⊠	⊠	⊠	⊠	⊠	⊠	⊠	⊠	⊠	⊠	4	4	7	7	7	8	9	9	9	9	10	10	10	10	10
	Schneifelforsthaus	657	10	9	8	6	4	2	2	2	1	1	1	1	1	1	1	1	10	15	17	16	36	37	35	36	27	20	26	30	28	23	24
	Prüm	465	5	5	5	5	4	3	3	4	.	.	.	.	.	.	.	1	8	10	10	10	14	14	15	16	14	10	18	18	17	18	21
	Outscheid	340	1	1	1	1	Fl.	Fl.	Fl.	Fl.	.	.	.	.	.	.	.	.	8	10	10	9	8	8	7	6	6	4	11	16	14	12	15
	Wawern	445	2	2	1	1	1	1	1	1	.	.	.	.	.	.	.	1	4	9	9	10	11	11	11	11	11	11	14	14	14	14	14
Mosel, Saar	Fürth	302	8	7	7	6	5	4	3	2	2	2	2	2	2	2	2	2	8	9	9	9	12	12	13	13	12	12	15	22	22	25	25
	Pirmasens (Stadtgärt.)	350	5	5	4	3	2	2	2	2	2	2	2	⊠	⊠	⊠	⊠	⊠	12	12	12	12	15	18	18	20	18	16	20	26	26	30	30
	Spieser-Mühlenthal	240	3	3	2	2	2	2	1	1	1	1	1	1	1	1	0	0	10	11	10	8	12	15	16	14	13	12	15	22	21	23	23
	Losheim (Bez. Trier)	300	3	2	2	1	1	1	.	.	.	.	.	.	.	.	.	.	11	13	11	9	10	11	11	10	10	8	12	15	15	15	13
	Marpingen	284	5	4	3	.	.	.	.	.	.	.	.	.	.	.	.	.	8	12	13	13	12	14	12	12	11	10	14	19	18	17	18
	Oberemmel	210	⊠	⊠	⊠	.	.	.	.	.	.	.	.	.	.	.	.	.	13	15	14	14	18	19	15	14	12	10	18	19	19	20	17

Wassergehalt um 7 Uhr

oben: Ausgestochene Schneehöhe in cm
unten: Gesamtwassergehalt in mm

	1.	4.	8.	11.	15.	18.	22.	25.	29.
Birkenfeld	4	4	5	3	13. 3	7	13	15	12
	6.2	2.9	3.0	2.1	2.2	11.4	12.8	14.0	16.0
Hauptstuhl		3	3	2	1	12	13	14	24
		2.1	2.4	2.4	1.2	9.9	10.4	10.7	18.1
Feudingen	17	13	11	11	11	17	21	22	25
	16.5	17.8	16.1	18.4	17.7	21.8	26.7	30.3	31.9
Marburg (Phys. Inst.)	5	5	5	5	5	10	14	14	16
	5.6	5.5	8.0	7.0	8.3	14.0	17.6	20.0	25.1
Bad Schwalbach	6	5	5	5.	5	14	31	26	29
	4.6	5.6	6.3	7.1	7.5	15.6	30.2	30.1	34.4
Losheim	3	1				13	11	10	15
	2.5	1.4				9.0	12.8	11.5	18.4

1940 Januar — Tägliche Schneehöhen in Zentimetern, gemessen um 7 Uhr morgens

Flußgebiet	Ort	Seehöhe m	1	2	3	4	5	6	7	8	9	10	11	12	13	14	15	16	17	18	19	20	21	22	23	24	25	26	27	28	29	30	31
Mosel	Schillingen	515	4	3	1	.	.	.	.	.	.	.	.	.	.	.	.	.	12	16	20	20	22	22	25	25	24	24	28	28	27	26	24
	Gerolstein	378	*	*	*	.	.	.	.	.	.	.	.	.	.	.	.	.	3	3	7	7	17	15	15	11	11	11	12	10	*	*	*
	Wilsecker	335	2	2	1	1	0	0	.	.	.	.	.	.	.	.	.	.	5	6	8	8	11	13	13	13	13	13	13	14	14	15	*
	Meisburg	480	4	4	4	3	3	3	2	Fl.	0	.	.	.	.	.	.	.	4	5	9	8	19	18	17	17	13	10	10	15	15	15	16
	Gornhausen	485	*	*	*	.	.	.	.	.	.	.	.	.	.	.	.	.	20	22	*	*	30	32	*	*	*	*	35	38	*	*	*
	Wittlich (Heffels)	180	.	.	.	.	.	.	.	.	.	.	.	.	.	.	.	1	6	10	7	5	9	11	9	8	7	7	15	18	15	15	17
	Demerath	420	.	.	.	.	.	.	.	.	.	.	.	.	.	.	.	.	9	9	15	16	21	21	21	21	21	21	26	26	26	26	26
	Blankenrath	397	5	5	5	5	4	4	4	4	3	3	3	3	3	3	Fl.	Fl.	8	10	8	8	30	35	35	34	33	35	37	35	34	35	34
	Düngenheim	460	*	2	.	.	.	.	.	.	.	.	.	.	.	.	.	*	*	*	*	*	*	*	*	*	*	*	*	*	*	*	*
	Treis	96	.	.	.	.	.	.	.	.	.	.	.	.	.	.	.	.	10	10	10	11	13	13	13	14	14	14	17	17	17	17	19
	Lingerhahn	480	*	*	*	*	*	*	*	*	*	*	*	*	*	*	*	*	*	*	*	*	*	*	*	*	*	*	*	*	*	*	*
Rhein	Selters	260	15	13	12	12	11	11	11	10	10	10	10	10	10	10	10	15	19	19	19	18	34	33	32	33	30	27	35	30	30	28	27
	Niedermendig	216	3	3	2	2	2	1	1	1	1	1	1	1	1	1	1	1	4	5	5	5	10	10	10	10	10	10	10	16	16	16	16
	Neuwied	65	6	5	5	5	5	5	5	5	5	5	5	5	4	4	4	4	10	11	10	10	18	21	21	21	19	19	24	22	21	20	22
Wied	Hachenburg	375	14	*	*	*	*	*	*	*	*	*	*	*	*	*	*	*	15	15	15	15	21	25	25	27	27	27	35	35	35	35	35
	Harschbach	284	11	10	10	10	9	8	8	8	8	8	8	8	8	8	7	7	15	15	15	15	20	25	25	27	27	27	30	30	29	29	29
	Asbach	264	10	10	9	9	9	8	8	8	7	7	7	7	6	6	6	7	17	18	18	18	21	23	23	25	25	25	29	30	30	31	31
Ahr	Ahrhütte	400	4	4	2	1	1	1	1	1	1	1	.	.	.	.	.	.	10	18	19	19	40	40	40	41	41	41	44	43	41	40	40
	Dreis	475	6	6	6	5	4	4	4	3	2	Fl.	Fl.	Fl.	Fl.	Fl.	Fl.	Fl.	5	7	7	7	15	17	17	18	18	17	22	23	23	23	26
	Nürburg	620	13	13	13	12	12	10	9	Fl.	Fl.	Fl.	Fl.	Fl.	Fl.	Fl.	Fl.	Fl.	16	18	18	18	46	50	45	45	40	35	35	35	35	35	35
	Kesseling	240	6	6	6	5	5	5	5	5	Fl.	Fl.	Fl.	Fl.	Fl.	Fl.	Fl.	Fl.	8	13	13	14	26	29	29	29	22	22	27	24	20	20	21
	Houverath	348	8	8	7	5	5	4	2	1	Fl.	Fl.	Fl.	Fl.	Fl.	Fl.	Fl.	Fl.	12	15	14	14	25	33	33	35	34	34	37	35	35	30	28
Rh.	Remagen	55	*	*	*	*	*	*	*	*	.	.	.	.	.	.	.	1	8	2	2	2	8	5	5	7	7	7	9	*	*	*	3
	Hohenroth	635	3	3	4	12	10	10	9	9	9	8	8	8	14	14	12	12	28	32	30	34	33	40	38	37	36	36	46	48	48	44	42
Sieg	Hilchenbach	355	20	18	17	17	16	14	13	14	13	12	11	11	10	10	9	12	18	18	18	18	39	40	32	35	30	29	36	33	34	31	30
	Eichen	302	20	20	18	18	16	16	12	12	12	12	12	12	12	10	10	10	12	10	10	10	16	16	18	18	18	18	21	21	21	21	20
	Siegen (Stadtwerke)	295	14	14	14	14	14	14	14	14	14	14	14	14	14	14	14	14	17	17	17	17	18	19	19	20	20	20	24	24	24	24	24
	Kirchen	195	17	17	17	17	17	17	17	15	10	9	9	9	9	9	9	12	14	14	14	13	18	20	20	22	22	19	24	24	20	20	19
	Morsbach	210	20	20	20	16	16	16	16	15	12	12	12	12	12	12	12	12	19	19	19	19	26	25	25	30	30	30	35	35	35	35	35
	Salzburg	612	18	18	18	16	15	12	12	12	12	12	12	12	12	12	12	12	15	15	15	15	23	27	27	29	29	29	33	33	33	33	33
	Rodt-Müllenbach	410	18	18	14	12	11	10	10	10	9	9	9	8	7	7	7	9	18	19	19	19	26	28	28	31	31	27	30	30	30	30	30
	Seelscheid	214	8	8	8	8	8	8	6	6	6	6	6	6	6	6	6	16	16	18	18	18	20	20	22	23	23	23	24	23	22	22	22
	Unterkotten	160	14	12	11	10	9	9	9	9	7	7	7	7	7	7	7	9	10	12	12	11	20	19	21	22	21	20	22	21	21	20	19
Rh.	Köln (Flugh.)	49	Fl.	Fl.	Fl.	Fl.	Fl.	Fl.	Fl.	Fl.	Fl.	Fl.	Fl.	Fl.	Fl.	Fl.	Fl.	1	2	4	4	4	5	5	7	10	9	9	14	13	11	10	10
Wupper	Kreuzberg	373	18	18	18	18	17	17	15	15	10	10	10	10	10	8	8	11	20	23	23	23	45	45	45	50	50	45	50	45	40	40	40
	Hückeswagen	258	13	13	12	12	11	10	8	8	6	5	3	3	3	3	2	9	12	15	15	15	44	39	35	33	32	32	34	32	31	29	28
	Schwelm	210	14	12	9	9	9	8	8	7	5	5	5	5	4	4	4	5	9	14	14	14	31	31	31	32	30	30	35	33	32	29	26
	Remscheid	310	18	17	15	14	13	11	11	9	9	9	8	5	4	Fl.	Fl.	3	7	8	7	8	18	20	24	28	26	22	28	26	25	24	23
Erft	Münstereifel	290	11	*	*	*	*	*	*	*	*	10	*	*	*	*	*	*	19	24	*	*	34	39	*	*	43	43	47	*	*	*	*
	Euskirchen	170	3	3	3	3	3	3	3	3	1	1	1	1	1	1	1	5	10	10	18	18	20	20	23	23	23	23	25	25	25	25	25
	Rheinbach	174	*	*	*	*	*	*	*	*	*	*	*	*	*	*	*	*	*	*	*	*	*	*	*	*	*	*	*	*	*	*	*
	Hergarten	337	*	*	*	*	*	*	*	*	*	*	*	*	*	*	*	*	*	5	5	5	5	11	14	13	13	13	13	14	14	14	*
	Oberbolheim	103	*	*	*	*	*	*	*	*	*	*	*	*	*	*	*	*	*	3	5	3	*	10	*	*	7	*	*	15	*	*	*	*
Rh.	Benninghof	130	10	10	9	8	8	8	8	7	6	6	6	6	6	6	5	8	10	12	12	12	15	15	18	22	22	22	25	25	24	24	24
	Krefeld	38	3	2	2	2	2	2	2	2	1	1	1	1	1	1	1	3	6	8	8	8	10	10	12	12	12	12	17	14	13	12	12
Ruhr	Bigge	329	27	24	24	23	22	22	22	20	20	19	18	18	16	15	14	20	25	25	24	26	50	48	46	44	41	39	40	39	36	35	35
	Enste	300	21	21	20	20	20	20	20	20	20	20	20	20	20	19	19	24	27	26	26	28	65	58	53	54	54	53	57	57	45	43	40

Wassergehalt um 7 Uhr

oben: Ausgestochene Schneehöhe in cm
unten: Gesamtwassergehalt in mm

	1.	4.	8.	11.	15.	18.	22.	25.	29.
Meisburg			6.						
	4	3	3			5	18	13	15
	3.7	2.7	2.4			7.0	8.9	13.4	19.8
Blankenrath					17.				
	5	3	3	2	6	9	33	33	34
	4.2	2.2	2.3	1.4	5.2	8.3	32.0	32.1	33.0
Nürburg	2.		9.				23.		30.
	9	8	2			18	32	30	27
	13.8	13.2	3.7			21.1	28.1	32.9	49.5
Eichen									
	20	18	12	12	10	10	13	18	20
	18.0	20.0	14.0	14.0	10.0	15.0	16.0	26.0	31.0
Morsbach									
	20	16	15				26	30	35
	19.2	19.0	15.0				32.0	38.0	43.6
Salzburg									
	20	18	15	15	12	15	25	30	29
	25.7	24.6	22.9	23.2	17.0	21.4	36.1	43.0	40.4
Rodt-Müllenbach									
	15	8	10	7	7	10	15	15	20
	21.0	14.3	20.2	12.9	14.2	12.2	14.3	16.0	38.1

1940 Januar — Tägliche Schneehöhen in Zentimetern, gemessen um 7 Uhr morgens

Flußgebiet	Ort	Seehöhe m	1	2	3	4	5	6	7	8	9	10	11	12	13	14	15	16	17	18	19	20	21	22	23	24	25	26	27	28	29	30	31
Ruhr	Eslohe	325	16	16	16	16	15	15	14	14	10	10	10	10	10	9	8	12	17	17	17	18	33	33	36	39	38	37	41	39	36	34	33
	Allendorf	310	*	*	*	*	*	*	*	*	*	*	*	*	*	*	*	10	18	18	18	50	*	*	*	*	*	*	30	*	*	*	*
	Brilon	455	30	30	30	30	30	30	30	30	30	30	30	30	30	28	20	25	30	30	30	40	50	50	55	55	55	55	55	55	55	55	55
	Rüthen	380	13	13	13	12	12	12	9	9	9	9	8	8	8	8	7	19	22	20	20	20	33	33	35	35	33	33	33	33	35	35	35
	Warstein	295	18	16	15	15	15	14	14	13	12	12	12	12	12	11	10	16	26	25	24	25	55	50	47	48	45	42	44	41	40	39	37
	Neuenrade	324	17	17	17	16	16	14	11	10	8	7	7	7	7	6	6	9	9	9	9	9	31	28	22	20	17	16	20	23	19	19	19
	Iserlohn	230	6	6	6	6	6	6	6	5	4	4	4	4	4	4	4	6	11	10	10	11	28	28	29	28	23	23	27	27	27	27	25
Ruhr, Lenne	Kahler Asten	840	50	38	38	38	36	36	30	30	28	27	25	25	24	24	22	25	31	31	31	33	80	83	83	85	84	83	87	87	85	83	83
	Fleckenberg	355	18	17	16	15	15	14	14	13	12	11	11	10	10	10	10	13	19	18	18	17	32	32	32	32	30	29	32	30	29	29	29
	Arnoldihof	510	14	14	14	13	13	11	10	8	8	8	8	8	8	8	8	10	20	20	20	24	25	26	30	30	30	30	31	31	35	35	35
	Altenhundem	305	15	13	12	12	11	10	8	8	8	7	6	5	4	4	4	6	16	16	16	16	21	23	27	30	29	28	32	32	32	32	31
	Olpe	346	14	14	14	14	14	14	14	14	12	12	10	10	10	8	7	8	14	14	13	12	18	18	19	24	24	24	28	26	26	25	25
	Attendorn	250	17	17	17	16	15	14	13	11	10	10	10	10	10	10	9	12	20	19	19	19	29	29	30	29	29	29	34	33	31	28	26
	Serkenrode	350	22	22	20	20	18	18	16	17	15	15	15	15	15	15	15	20	25	25	25	28	34	35	36	37	37	36	38	35	35	35	38
Ruhr	Lüdenscheid	447	20	20	20	20	20	20	20	17	12	12	12	11	11	10	9	11	21	24	24	25	50	51	55	49	48	48	45	45	44	44	40
	Priorei	170	9	9	9	9	9	9	9	8	8	8	8	8	8	8	8	11	15	15	15	15	25	25	26	27	27	27	28	28	28	28	28
	Halver	422	20	15	14	13	13	12	12	12	12	12	12	10	10	8	8	12	20	22	20	20	37	35	37	48	40	37	40	40	40	35	35
	Ennepetalsperre	273	22	22	20	18	16	13	10	10	10	10	10	10	10	8	8	11	16	18	18	18	27	27	27	30	28	28	32	30	27	23	20
	Wengern	90	7	6	6	6	6	6	6	6	6	6	6	6	6	6	6	8	13	18	18	18	30	30	32	32	32	28	28	25	25	25	25
Rh.	Essen-Mühlheim	120	4	4	4	3	2	2	2	.	.	.	.	.	.	.	.	5	12	14	14	14	15	15	16	14	12	12	17	18	17	14	12
	Dortmund-Brüninghs.	106	*	Fl.	Fl.	Fl.	Fl.	Fl.	Fl.	Fl.	Fl.	Fl.	Fl.	Fl.	Fl.	Fl.	Fl.	Fl.	4	10	12	12	12	16	17	20	19	19	16	17	14	12	12	12
Lippe	Fürstenberg	352	24	24	24	23	23	23	20	20	20	20	19	19	18	12	12	24	37	37	37	37	46	46	48	48	46	46	46	40	40	40	40
	Blankenrode	382	24	22	20	18	16	14	14	14	14	14	14	13	13	12	12	20	38	38	38	42	62	62	66	77	73	69	64	59	55	55	55
	Kleinenberg	335	25	25	25	25	25	25	25	25	25	25	25	25	25	25	25	33	38	38	38	39	48	48	48	46	46	46	46	45	45	45	45
	Dörenhagen	268	12	12	12	12	12	12	11	11	11	11	11	11	11	10	10	15	22	22	21	21	33	33	35	37	37	37	37	37	37	37	30
	Lippstadt	76	8	8	8	8	8	8	8	6	6	4	2	2	2	1	1	4	16	16	16	13	20	20	22	24	24	20	21	19	20	20	19
	Effeln	280	10	10	10	10	10	8	6	4	3	3	2	2	2	2	2	9	23	23	23	20	35	33	33	33	33	33	33	33	28	28	28
	Werl	94	9	9	8	8	5	5	5	4	3	3	3	3	3	3	0	12	20	20	18	18	25	25	25	25	23	23	25	25	23	23	22
Rh.	Kleve	46	7	7	7	7	7	6	6	6	6	6	6	6	5	5	5	5	9	13	13	13	18	19	18	18	18	18	19	19	19	18	18
Maas																																	
Roer	Monschau-Dreistegen	420	15	15	13	12	10	8	*	*	3	2	*	*	*	*	*	1	12	20	20	20	50	55	42	44	38	35	35	33	31	30	28
	Schmidtheim	568	*	*	*	*	*	*	*	*	8	*	*	*	*	*	*	6	16	21	27	18	50	54	*	31	*	*	30	*	*	*	29
	Hollerath	600	*	*	*	*	*	*	*	*	*	*	*	*	*	*	*	*	*	*	*	*	*	*	*	*	*	*	*	*	*	*	*
	Rötgen	440	8	8	8	8	8	3	0	Fl.	Fl.	Fl.	Fl.	Fl.	Fl.	Fl.	Fl.	0	12	15	15	15	23	25	25	30	30	30	32	32	32	32	32
	Eschweiler	205	6	6	6	6	6	4	0	.	.	.	.	.	.	.	.	10	10	12	16	16	22	26	26	28	28	28	36	36	36	36	36
	Erkelenz	99	2	2	2	2	2	2	2	2	1	1	1	1	1	1	1	2	4	8	10	10	15	18	18	20	17	12	20	20	20	20	20
	Aachen (Met. Obs.)	202	4	4	4	4	3	2	2	.	.	.	.	.	.	.	.	1	9	10	14	14	25	35	35	35	35	25	25	25	24	23	20
M.	Bracht	51	.	.	.	.	.	.	.	.	.	.	.	.	.	.	.	5	8	9	*	*	*	*	*	12	12	12	18	*	*	*	*
Donau																																	
Quelle bis Iller	Furtwangen	854	11	11	11	10	9	9	8	8	7	7	7	7	7	6	5	4	7	9	8	7	12	14	18	18	14	12	13	16	16	19	16
	Bubenbach	937	22	20	20	18	14	14	12	10	12	12	10	10	10	10	10	10	12	12	12	12	20	20	20	20	20	20	20	24	24	27	25
	Villingen	710	*	*	*	*	*	*	*	*	*	*	*	*	*	*	*	*	*	*	*	*	*	*	*	*	*	*	*	*	*	*	*
	Donaueschingen	690	10	10	10	7	6	6	6	6	5	5	5	5	4	4	4	4	4	4	4	4	7	7	7	7	7	7	7	8	8	13	13
	Tuttlingen	647	3	3	3	2	2	2	2	2	2	2	2	2	1	1	1	1	1	1	1	1	3	3	3	3	3	3	3	12	12	15	20
	Frohnstetten	785	11	11	11	11	11	11	10	8	6	6	6	6	6	6	6	5	6	6	6	7	9	11	13	13	14	14	14	23	23	25	27

Wassergehalt um 7 Uhr

oben: Ausgestochene Schneehöhe in cm
unten: Gesamtwassergehalt in mm

	1.	4.	8.	11.	15.	18.	22.	25.	29.
Rüthen	8	12	9	8	7	20	33	33	35
	11.2	14.9	19.5	19.8	18.4	24.4	35.0	49.6	54.8
Fleckenberg	18	15	12	11	10	18	32	30	29
	20.6	21.9	21.0	21.0	20.0	27.8	39.0	43.3	47.1
Lüdenscheid	20	5. 20			16. 11	24	40	24. 49	27. 45
	28.0	31.0			24.4	40.4	52.4	52.8	62.2
Kleve	7	7	6	6	5	13	19	18	19
	13.7	12.6	12.0	11.2	10.3	18.1	21.9	21.0	23.5
Monschau-Dreistegen	15	12	9. 3		16. 1	20	55	38	31
	15.1	13.2	3.7		0.7	21.9	38.1	42.5	45.2
Schmidtheim						21	51	27. 30	
						27.5	52.5	46.2	
Rötgen		9				15		30	18
		13.7				22.7		54.8	42.0
Aachen	3	3	7. 2		16. 1	10	35	35	24
	3.0	2.7	2.7		0.3	7.4	26.0	31.0	33.4
Donaueschingen	10	7	6	5	4	4	7	7	8
	9.7	11.3	11.3	9.8	10.2	9.8	13.0	11.7	18.2

1940 Januar

Tägliche Schneehöhen in Zentimetern, gemessen um 7 Uhr morgens

Flußgebiet	Ort	See-höhe m	1	2	3	4	5	6	7	8	9	10	11	12	13	14	15	16	17	18	19	20	21	22	23	24	25	26	27	28	29	30	31
Quelle bis Iller	Sigmaringen (K.-St.)	590	3	3	3	3	2	2	2	2	3	3	3	3	3	2	2	2	3	4	4	4	5	6	6	6	6	6	6	12	12	14	14
	Genkingen	773	22	22	22	21	21	20	20	19	16	16	16	15	15	15	15	15	16	16	16	16	23	25	25	25	25	25	25	25	25	25	25
	Trochtelfingen	700	17	17	17	16	15	14	14	12	14	13	13	12	11	11	11	11	11	13	12	13	16	16	19	19	19	19	20	28	28	29	31
	Bitz	883	26	25	22	19	18	18	18	11	6	6	6	6	6	6	5	5	5	5	5	5	8	12	14	14	14	14	14	21	23	26	27
	Liggersdorf	652	4	4	4	4	4	4	4	4	5	5	5	5	5	5	5	5	5	5	5	5	10	10	10	10	10	10	10	15	15	17	19
	Ablach	610	5	5	5	5	6	6	6	5	6	6	6	6	6	6	6	6	6	6	6	6	6	8	7	7	8	5	2	16	16	20	22
	St. Johann	765	42	40	38	36	35	34	34	32	30	30	30	30	30	30	28	28	32	31	30	32	34	38	40	40	38	38	40	45	45	42	42
	Münsingen	721	27	27	27	27	25	25	25	25	25	25	23	23	23	23	23	23	24	25	25	25	30	32	33	33	33	33	33	40	40	41	42
	Ehingen	514	10	9	9	8	8	8	8	7	10	9	9	9	9	9	9	9	9	9	9	9	15	16	19	19	18	18	17	23	23	25	27
	Biberach	538	4	5	5	5	5	5	5	5	4	4	4	4	4	4	4	4	6	5	5	6	8	10	10	9	9	9	10	20	20	23	28
Iller	Nebelhorn	1930	225	225	220	221	222	220	220	221	230	230	230	230	230	220	220	220	225	240	245	245	245	245	250	250	250	250	255	250	250	255	260
	Birgsau	950	40	38	37	36	34	32	32	32	36	36	35	34	34	34	34	34	39	45	43	41	43	42	41	41	41	41	41	71	70	75	71
	Oberstdorf	816	34	32	32	30	29	28	27	27	28	28	29	28	28	28	28	27	30	37	34	34	34	34	34	34	33	33	33	37	37	42	41
	Rohrmoos	1070	22	20	20	20	18	18	18	18	18	18	17	15	15	15	15	15	15	28	28	25	25	23	30	30	28	25	25	60	80	80	100
	Ofterschwang	864	31	30	30	30	30	30	30	30	28	28	28	28	25	25	25	25	30	30	30	30	30	30	32	34	32	29	29	29	45	45	52	50
	Sonthofen	735	24	23	23	23	20	18	17	17	17	17	17	17	17	17	17	17	24	24	21	21	24	24	24	22	22	22	22	33	33	38	40
	Oberjoch	1136	53	54	52	50	46	43	42	40	45	43	41	40	40	39	39	38	40	46	45	45	45	44	45	45	44	44	43	80	76	84	90
	Oberdorf, Bad	850	30	32	32	25	25	25	25	25	27	27	27	27	26	24	24	24	25	30	30	30	29	29	29	29	29	29	29	39	39	43	43
	Wärterhaus a. Steigb.	935	37	35	33	32	30	28	28	28	29	29	29	29	29	29	29	29	39	41	39	37	38	37	42	39	38	37	37	53	53	56	59
	Diepolz	1040	32	32	30	29	27	26	25	24	24	24	25	24	24	23	22	22	38	36	36	35	38	40	45	45	44	43	41	63	62	64	59
	Martinszell	740	8	8	8	8	8	7	7	7	13	15	12	12	12	12	12	11	17	18	17	17	17	17	24	22	22	22	22	24	26	33	35
	Buchenberg	905	27	30	30	27	27	25	25	23	24	24	25	25	24	24	23	23	26	26	26	26	30	32	35	35	35	35	32	52	51	56	63
	Kempten	665	10	12	12	9	9	8	8	8	3	1	6	6	6	6	6	6	8	11	10	10	10	8	8	8	8	7	7	13	10	10	21
	Memmingen	600	22	22	22	20	20	20	18	18	19	19	19	19	18	17	16	14	17	18	14	13	15	15	15	15	15	15	32	35	35	35	38
	Jedesheim	500	7	6	6	5	6	6	6	5	5	5	5	5	5	5	5	5	6	5	5	5	6	6	7	7	7	7	7	15	14	15	16
Blau	Westerheim	815	30	31	31	31	30	30	30	29	30	29	29	29	28	28	28	28	29	29	30	30	35	42	42	42	42	42	45	53	52	53	54
	Seißen	707	10	10	10	10	10	10	10	8	7	10	10	10	10	10	10	12	13	13	13	13	18	20	20	20	20	20	20	35	35	37	30
	Ulm	495	7	7	7	8	8	7	7	8	9	8	7	6	6	5	5	5	6	5	5	6	9	9	10	9	9	9	9	25	23	25	26
Günz	Obergünzburg	738	30	29	29	28	24	24	24	23	22	24	24	24	24	24	20	20	24	24	24	23	23	25	25	25	25	26	27	32	32	36	40
	Ottobeuren	660	20	20	18	18	17	16	16	15	16	18	18	18	18	17	15	12	14	14	14	15	15	18	18	18	18	18	18	23	23	26	30
Mindel	Mindelheim	607	14	14	14	13	12	12	12	12	12	12	11	10	10	10	10	10	11	11	11	12	13	10	10	10	9	9	9	23	21	21	23
	Röfingen	474	6	6	8	8	9	8	8	8	8	8	8	8	8	8	8	7	8	8	8	8	11	14	16	16	16	16	18	26	26	26	26
	Krumbach	514	9	11	10	10	10	10	10	8	6	6	6	6	6	6	6	6	7	7	7	8	15	16	18	18	18	19	18	30	32	33	34
Donau	Ettlenschieß	656	20	20	20	20	15	15	15	15	10	10	10	10	10	10	10	10	10	10	10	10	20	22	22	22	22	22	22	35	35	35	35
	Heidenheim	494	18	17	16	16	16	15	15	14	15	15	14	14	14	13	13	13	14	14	14	14	17	21	21	21	21	21	24	33	32	30	30
Wörnitz	Wörnitz	488	12	12	12	11	10	10	9	8	6	6	6	6	6	6	6	6	10	10	10	11	15	23	23	24	24	24	26	26	26	26	28
	Dinkelsbühl	440	10	9	9	8	8	7	6	5	5	5	4	4	4	4	3	3	6	8	8	8	9	19	25	23	24	20	18	22	24	23	22	23
	Bopfingen	470	17	16	15	14	13	12	11	10	11	11	11	10	10	10	10	12	12	12	13	13	19	21	21	20	20	20	24	28	28	29	30
	Nördlingen	436	6	6	6	5	5	4	4	4	6	6	6	6	6	6	6	6	7	7	7	8	10	10	10	10	10	10	10	12	17	17	17	17
	Donauwörth (Kellerhausamt)	415	11	10	10	10	10	10	10	10	10	10	10	10	10	10	10	10	11	11	11	12	12	13	13	13	13	12	16	23	21	21	21
Lech	Fallmühle	928	47	50	48	46	45	45	45	45	47	45	45	45	45	45	45	45	45	45	45	45	45	45	45	45	45	45	45	50	48	48	48
	Horn	796	39	38	37	36	34	33	33	32	35	34	33	33	33	33	32	32	33	45	45	45	46	45	45	45	45	44	44	43	43	43	50	50
	Buching	810	33	37	35	34	33	31	30	28	28	28	27	26	26	25	25	24	27	37	36	36	36	35	35	35	35	35	34	33	37	35	42	49
	Lechbruck	730	32	34	33	31	28	28	28	28	28	28	27	27	27	27	27	27	29	32	32	32	32	32	32	32	32	32	32	29	41	41	45	53
	Landsberg a. L.	630	30	30	30	28	27	25	25	25	26	26	25	25	25	25	22	22	23	23	23	24	25	25	24	26	25	24	24	30	30	32	34
	Augsburg-St. Stephan	490	24	23	22	21	21	21	20	20	19	19	19	19	19	19	19	19	20	20	19	20	23	24	26	26	25	25	27	40	38	38	39

Wassergehalt um 7 Uhr

oben: Ausgestochene Schneehöhe in cm
unten: Gesamtwassergehalt in mm

1.	4.	8.	11.	15.	18.	22.	25.	29.
Sigmaringen								
3	3	2	3	2	4	6	6	12
5.7	5.0	4.0	4.1	4.5	5.9	7.7	7.5	15.4
Genkingen								
22	21	17	16	15	16	22	25	25
33.4	34.2	32.5	37.2	34.0	34.0	40.0	47.0	48.0
Münsingen 16.								
27	27	25	23	23	25	32	33	40
44.1	44.6	46.9	48.0	48.4	50.6	61.4	63.2	81.4
Oberstdorf								
37	30	27	28	25	35	32	30	34
69.4	67.8	66.6	76.4	71.8	71.6	71.4	72.6	73.6
Ofterschwang								
31	30	30	28	25	29	32	29	45
59.1	56.4	57.2	65.4	74.1	64.2	74.6	63.2	112.5
Bad Oberdorf								
30	25	27	26	24	30	29	29	39
52.7	53.6	53.8	54.6	62.8	66.2	63.8	69.5	93.5
Buchenberg								
27	27	23	25	23	26	32	35	51
42.3	42.9	47.7	49.2	50.3	50.8	54.8	57.2	99.0
Jedesheim								
10	8	8	5	7	7	10	11	
13.5	12.0	12.4	18.2	16.8	14.2	21.5	22.2	
Westerheim								
31	32	29	28	27	28	43	42	51
62.6	69.0	81.9	80.5	78.5	75.9	91.4	92.7	97.5
Seißen 20.								
18	15	12	13	16	17	23	27	25
28.0	26.0	27.0	27.1	37.0	39.0	43.2	52.7	50.0
13. Ulm 17.								
	8	7	6		6	9	9	23
	5.6	8.1	9.1		9.0	11.1	11.2	25.2
Obergünzburg								
30	28	23	24	20	24	25	25	32
38.6	40.7	42.5	40.0	48.3	45.5	47.8	52.0	72.5
Mindelheim								
14	13	12	11	10	11	10	9	21
27.4	24.5	25.1	24.4	24.6	26.8	25.1	24.5	47.5
Röfingen								
	5.				19.		26.	
6	9	8	8	8	8	14	16	26
8.0	15.0	15.0	16.0	18.0	20.0	22.0	21.0	28.0
Wörnitz								
12	11	8	6	6	10	23	24	26
13.2	16.0	12.5	8.2	10.6	16.8	25.1	31.0	36.8
Donauwörth								
		9.						
11	10	10	10	10	11	13	13	21
14.4	15.3	15.9	15.8	16.2	16.7	21.1	20.8	28.6

1940 Januar — Tägliche Schneehöhen in Zentimetern, gemessen um 7 Uhr morgens

Flußgebiet	Ort	See-höhe m	1	2	3	4	5	6	7	8	9	10	11	12	13	14	15	16	17	18	19	20	21	22	23	24	25	26	27	28	29	30	31
Lech, Wertach	Wertach	915	33	37	34	30	29	28	28	28	33	35	33	32	30	30	30	29	34	40	38	37	36	36	39	36	33	33	34	39	39	48	52
	Mittelberg	1030	45	43	43	42	40	38	36	34	38	38	38	38	38	38	37	37	42	42	42	42	44	44	45	45	45	45	45	84	81	85	94
	Nesselwang	868	35	34	32	29	27	26	26	26	29	29	28	28	28	28	28	27	30	34	33	32	29	28	29	30	29	28	28	37	37	43	50
	Mittersulzberg	909	35	35	35	33	28	27	25	23	20	20	20	20	20	20	19	19	20	24	24	24	25	27	28	28	28	28	28	50	50	55	65
	Unterthingau	772	42	40	40	39	39	39	38	38	35	37	37	37	37	36	36	36	38	38	38	38	37	37	37	37	37	36	36	52	52	58	69
	Kaufbeuren	700	28	26	22	22	20	18	18	17	15	14	14	12	12	12	11	11	13	12	12	13	16	15	14	14	13	12	13	15	13	20	25
	Auerberg	1055	40	40	40	38	36	30	25	20	35	35	35	35	35	34	33	32	35	45	45	45	45	45	45	45	45	45	45	50	60	63	70
	Stocken	750	30	30	25	25	25	23	21	20	20	20	20	20	19	19	18	18	20	20	20	21	24	22	22	21	21	21	21	27	27	28	27
	Hiltenfingen	558	15	15	14	14	10	8	8	8	8	8	8	8	8	8	8	8	9	9	9	9	10	10	10	10	10	10	11	43	40	41	43
Donau	Ingolstadt (Stadtgärt.)	370	9	8	6	6	6	6	6	6	6	6	6	6	6	6	5	5	6	6	6	8	10	11	11	11	11	11	15	20	20	20	20
Altmühl	Ammerfeld	519	*	*	*	*	*	*	*	*	*	*	*	*	*	*	*	*	*	*	*	*	*	*	*	*	*	*	*	*	*	*	*
	Scheyern	481	35	35	34	33	32	32	32	32	32	31	31	31	31	31	32	31	31	31	31	31	36	36	37	36	36	36	38	45	42	42	42
	Burk	470	12	12	11	10	10	10	10	9	9	9	9	9	9	9	9	9	12	12	12	13	19	29	29	26	25	24	26	26	26	26	27
	Gunzenhausen	420	10	10	10	9	9	9	9	9	9	9	9	9	8	8	8	8	14	14	14	16	26	32	34	34	34	33	37	34	33	33	32
	Rehlingen	457	15	15	15	15	15	15	15	17	17	17	17	17	17	17	17	19	21	21	23	48	67	69	69	65	65	71	73	60	60	62	64
	Denkendorf	483	21	21	21	20	20	20	20	20	20	20	18	18	18	18	17	17	21	21	19	19	21	21	20	20	18	18	20	20	19	18	18
	Thalmässing	410	13	12	12	12	12	12	12	12	11	11	11	11	11	11	11	11	14	14	14	15	22	22	21	20	19	17	19	19	19	19	19
	Dietfurt a. A.	364	18	18	18	18	18	17	17	17	17	16	16	16	16	15	14	14	18	19	19	20	20	21	21	21	21	18	20	22	20	19	22
Donau	Laaber	520	40	40	40	40	40	39	39	39	39	38	38	38	37	37	36	36	36	38	38	38	40	43	43	43	42	42	44	43	43	43	44
Waldnaab	Velburg	510	46	46	46	46	46	46	46	47	47	47	47	47	46	46	45	45	49	49	51	55	60	65	65	64	63	63	62	60	59	57	56
	Bärnau	600	24	23	20	20	20	20	20	21	22	22	22	22	22	22	22	22	27	27	25	30	37	45	55	54	50	50	53	57	60	60	60
	Tirschenreuth	500	8	8	6	6	6	7	7	8	10	10	9	9	8	7	6	6	8	8	8	10	15	15	17	17	17	15	15	15	15	14	14
	Erbendorf	510	16	16	16	16	16	16	16	16	16	16	16	16	16	16	16	16	19	19	19	21	*	33	33	33	33	32	32	32	32	30	30
	Flossenbürg	620	*	25	23	20	20	19	19	19	21	21	21	20	20	19	19	19	29	28	26	31	*	48	50	51	51	49	52	*	55	54	54
	Weiden	398	20	17	15	15	15	15	15	15	13	13	13	13	10	10	10	10	16	16	16	18	27	30	27	25	25	25	20	24	26	25	23
Naab	Pressath	425	—	—	—	—	—	—	—	—	—	—	—	—	—	—	—	—	—	—	—	—	—	—	—	—	—	—	—	—	—	—	—
	Heinersreuth	515	20	20	20	20	20	20	20	20	24	24	24	24	24	24	24	24	28	28	28	35	40	50	52	52	52	52	52	60	60	60	60
	Oberfahrenberg	802	30	30	30	30	30	30	28	26	27	27	27	27	27	26	26	33	33	33	36	36	40	51	56	63	63	63	65	68	68	68	68
	Lohma	500	24	24	24	24	24	24	24	24	20	20	20	20	20	20	20	20	24	24	24	28	44	44	44	44	44	44	44	40	37	37	37
	Waldmünchen	510	44	44	42	42	42	40	38	37	37	37	37	37	36	36	32	32	36	36	36	40	44	46	48	48	48	48	46	48	49	49	51
	Grafenkirchen	501	36	35	32	30	28	27	27	26	25	25	25	25	24	24	24	24	28	28	28	32	43	50	50	44	37	35	38	40	40	37	40
	Schönsee	655	44	44	43	43	42	42	41	41	41	40	40	40	39	39	39	39	42	41	40	44	51	55	56	56	54	52	53	53	52	50	50
	Dieterskirchen	500	39	*	*	*	*	*	*	*	*	*	*	*	*	*	*	*	32	32	32	35	40	44	45	45	45	45	46	46	46	46	46	46
	Schwarzenfeld	363	34	33	33	33	33	33	32	33	31	30	30	30	30	30	30	30	36	36	38	39	38	37	36	36	36	36	39	39	38	38	40
	Amberg-M.H.B.	519	34	32	32	31	29	29	29	30	30	30	30	30	30	30	29	29	32	32	32	35	38	40	42	41	40	37	39	39	39	38	39
	Ursensollen	540	29	28	27	26	26	26	26	25	25	25	25	25	25	25	24	24	25	25	25	27	29	31	31	30	30	28	31	30	30	31	30
Schwarzer Regen	Eisenstein	794	55	52	49	44	43	41	40	39	39	38	37	37	37	37	36	36	37	37	37	39	47	51	57	51	46	43	43	47	49	47	50
	Zwiesel	590	52	51	51	51	50	50	50	50	48	48	48	47	47	46	46	46	47	47	47	50	52	54	55	55	55	53	54	58	59	59	62
	Buchenau	749	43	62	62	60	60	60	60	60	60	61	60	55	42	40	30	30	31	31	31	31	31	31	32	32	32	32	32	35	36	36	36
	Regen	522	47	47	47	47	47	47	46	46	45	45	45	44	42	40	38	37	37	36	36	37	40	42	42	41	39	37	35	42	42	41	44
	Rusel-Irlmoos	800	40	40	40	40	35	32	32	28	28	25	25	25	25	25	25	25	27	27	27	32	49	65	80	75	70	65	65	68	70	70	72
	Gotteszell	568	28	28	28	28	28	28	28	28	28	28	28	28	28	28	28	30	30	30	30	32	42	49	50	48	48	48	50	51	51	51	48
	Ödwies	1029	50	50	50	50	50	50	50	50	50	50	50	50	50	50	50	50	55	55	55	60	70	80	80	80	80	80	80	95	105	105	115
	Oberried	580	48	47	45	41	41	41	41	40	40	40	39	39	39	38	38	39	39	39	39	39	45	47	49	49	47	47	47	50	50	50	52
	Viechtach	432	30	28	28	28	27	27	27	27	27	26	26	25	25	25	25	25	27	27	26	29	32	33	33	31	31	31	31	35	35	35	38
Regen	Osserschutzhaus	1285	95	95	96	96	96	96	95	95	95	95	93	93	93	90	90	90	90	90	90	90	110	110	110	110	110	110	110	110	110	110	110
	Hohenbogen	903	110	105	100	100	95	95	90	90	90	90	90	90	90	90	90	90	90	91	90	90	90	95	150	145	140	140	130	140	142	138	135
	Kötzting	408	35	33	32	31	30	29	28	27	27	26	25	24	23	21	20	19	21	20	19	21	23	23	22	22	22	22	25	25	24	20	25

Wassergehalt um 7 Uhr

oben: Ausgestochene Schneehöhe in cm
unten: Gesamtwassergehalt in mm

	1.	4.	8.	11.	15.	18.	22.	25.	29.
Buching	33	34	28	27	25	37	35	35	35
	53.7	53.7	56.1	56.5	54.8	60.5	63.0	63.2	83.5
Lechbruck	36	31	28	27	27	32	32	32	42
	54.0	55.4	56.5	55.0	59.1	60.0	65.6	66.3	66.4
Mittersulzberg	35	33	23	20	19	24	27	28	50
	62.8	65.2	64.2	62.3	62.2	67.5	68.7	69.5	105.5
Scheyern	35	33	32	31	32	31	37	27. 38	44
	69.2	66.8	65.7	65.3	65.9	65.4	67.3	74.4	73.1
Burk	12	10	9	9	9	12	29	26	26
	10.8	15.5	18.0	18.9	20.7	27.6	39.9	43.6	45.5
Thalmässing	13	12	12	11	11	14	22	19	19
	22.7	20.2	16.9	22.2	22.5	28.1	28.2	29.5	30.1
Laaber	38	36	36	37	35	37	41	40	41
	60.5	59.6	60.2	61.0	60.0	61.8	65.6	65.0	66.0
Lohma	24	24	24	20	20	24	44	44	37
	26.2	30.0	31.2	28.7	28.9	34.0	38.5	42.8	49.6
Grafenkirchen	31	27	24	25	25	29	46	33	37
	46.0	43.2	41.0	48.4	47.3	59.8	53.2	55.4	67.2
Ursensollen	28	26	23	24	22	23	28	28	28
	31.7	30.9	29.3	28.7	28.4	27.9	31.8	32.0	32.0
Eisenstein	56	45	41	39	37	37	51	46	50
	96.2	74.1	83.5	70.3	78.2	70.0	80.5	93.1	97.5
Zwiesel	52	50	45	46	46	52	54	60	30. 48
	49.1	51.0	70.4	66.8	65.7	94.3	68.4	100.0	60.2
Rusel-Irlmoos	37	32	27	27	27	30	80	65	41
	52.3	51.6	53.4	63.2	56.6	56.8	88.7	76.9	64.6
Oberried	25	22	20	20	22	22	24	26	27
	49.2	55.1	60.0	60.5	72.2	63.4	67.9	76.5	80.0

1940 Januar — Tägliche Schneehöhen in Zentimetern, gemessen um 7 Uhr morgens · Wassergehalt um 7 Uhr

Flußgebiet	Ort	Seehöhe m	1	2	3	4	5	6	7	8	9	10	11	12	13	14	15	16	17	18	19	20	21	22	23	24	25	26	27	28	29	30	31
Regen	Furth i. Wald	400	27	25	24	24	23	23	23	22	22	22	22	22	22	22	22	24	24	24	24	29	33	35	35	32	32	32	31	32	32	32	32
	Cham	400	34	33	31	30	29	28	28	27	26	24	24	22	20	18	15	14	16	16	16	19	22	22	21	20	17	14	16	20	19	18	17
	Falkenstein i. O.	580	30	30	29	29	29	28	28	28	28	28	28	28	28	28	27	27	29	29	29	32	35	49	47	44	42	40	40	41	41	40	44
	Regenstauf	339	10	9	8	9	9	9	9	12	12	12	10	9	9	9	9	8	10	9	9	12	13	14	15	14	14	13	16	15	14	13	15
Donau	Ludmannsdorf	470	21	21	20	19	19	18	18	18	18	18	18	18	18	18	18	18	19	19	19	21	25	29	31	30	29	29	31	34	32	32	33
	Englmar	881	40	40	40	40	37	35	32	31	32	32	30	30	30	30	30	30	34	34	34	36	40	84	86	86	60	55	53	50	50	50	53
	Deggendorf	320	23	23	23	22	20	19	19	20	18	18	18	17	17	17	17	16	20	20	21	24	40	42	30	27	24	21	24	27	24	24	26
Isar	Mittenwald	914	32	35	30	26	20	15	13	12	28	27	26	24	22	21	20	18	24	30	30	30	30	29	27	27	27	27	26	60	58	62	66
	Vorderriß	783	72	82	75	73	71	65	60	58	71	71	67	66	66	66	65	65	71	74	74	73	74	72	71	70	69	68	69	102	100	101	107
	Fall	741	50	50	50	50	50	47	47	47	45	40	40	40	40	40	40	40	40	45	46	49	49	49	49	50	50	50	50	84	84	85	95
	Obernach	830	47	52	49	44	41	37	37	37	46	45	45	45	45	44	43	43	48	49	49	50	49	49	49	49	49	49	48	80	76	72	84
	Herzogstandhaus	1575	100	120	120	120	120	120	90	95	95	90	80	80	80	80	80	80	80	100	100	100	100	100	80	80	80	80	80	120	140	150	170
	Urfeld	844	60	62	58	50	45	45	42	42	48	48	45	45	45	42	42	42	52	70	70	70	65	65	65	65	60	60	60	92	92	94	100
	Hohenburg	740	27	26	25	24	23	23	23	24	24	24	24	24	24	23	22	20	23	23	23	23	30	32	33	32	31	30	32	30	31	30	32
	Marienstein	800	54	58	52	50	54	52	46	40	42	41	41	40	40	40	36	34	44	47	45	44	47	47	46	46	46	46	48	70	67	69	72
	Tölz, Bad	686	49	49	47	45	44	43	43	42	39	39	39	39	39	39	38	38	42	49	50	49	50	50	50	48	48	47	47	58	57	58	65
Isar, Loisach	Griesen	822	33	30	30	28	26	23	23	23	36	34	34	32	30	29	29	29	32	38	36	36	36	34	34	34	33	33	33	68	68	80	83
	Zugspitze	2962	270	270	260	250	260	260	255	255	250	270	260	250	250	245	240	235	230	230	230	225	225	225	220	215	215	210	205	230	225	230	250
	Raintalerhof	960	46	45	43	42	40	36	30	30	47	50	50	50	49	49	47	45	50	54	56	55	56	55	54	52	53	52	56	92	88	96	92
	Kaltenbrunn	861	50	53	53	46	40	40	39	38	60	60	58	57	54	53	51	50	54	60	61	61	63	63	63	57	57	54	54	85	85	95	90
	Partenkirchen	703	30	32	30	30	29	29	28	27	30	30	30	29	28	28	27	27	28	29	29	29	29	29	29	29	29	29	29	58	58	65	67
	Oberau	655	42	46	45	41	40	38	37	37	39	38	36	36	36	36	36	36	38	47	43	43	44	42	42	42	42	42	42	59	55	62	69
	Murnau	696	39	35	32	30	30	29	28	26	24	23	23	23	23	23	22	22	26	30	28	28	29	28	30	29	29	29	29	54	52	53	56
	Sindelsdorf	601	44	42	41	38	36	35	34	33	32	32	32	32	32	32	32	32	35	41	39	40	40	40	41	40	39	39	39	53	49	53	61
Isar	Sauerlach	620	39	38	36	35	35	35	34	33	30	30	30	29	29	28	28	27	29	32	33	32	33	33	32	32	32	32	32	36	55	53	53	57
	München (Sternwarte)	525	34	31	30	30	29	29	29	29	29	29	29	28	28	28	28	28	29	30	30	30	30	32	32	32	31	30	33	48	47	46	49
	Weihenstephan	495	*	*	*	*	*	*	*	*	*	*	*	*	*	*	*	*	*	*	*	*	*	*	*	*	*	*	*	*	*	*	*	*
Isar, Amper	Linderhof	937	65	63	63	62	55	53	52	52	63	60	58	58	57	57	56	56	57	61	61	61	60	60	60	60	60	60	60	61	100	95	98	95
	Ettal	871	52	50	50	50	49	48	46	44	52	50	50	49	49	49	49	49	54	54	54	55	55	54	52	52	52	52	52	80	76	80	82
	Unterammergau	830	41	42	40	37	35	33	32	32	34	33	33	32	32	32	32	32	34	38	37	37	38	38	37	36	36	36	36	50	50	56	63
	Hohenpeißenberg	986	30	30	30	25	25	25	25	25	27	27	25	25	25	25	25	25	27	27	27	27	25	25	25	25	27	27	27	35	35	38	40
	Weilheim	566	18	20	18	16	12	12	10	10	20	20	22	22	20	20	20	18	18	25	22	26	26	26	24	22	20	20	20	25	30	25	20
	Diessen	530	25	25	25	25	25	25	25	24	25	25	25	25	25	25	24	23	24	25	25	25	25	24	24	24	24	24	24	25	35	35	36	43
	St. Ottilien	580	35	36	35	33	34	32	30	30	31	30	30	30	29	29	29	29	29	29	30	31	32	32	30	29	29	31	40	40	40	40	40
	Fürstenfeldbruck	518	20	17	16	15	14	13	13	13	14	12	10	10	10	10	10	11	11	11	13	18	18	18	17	17	17	17	35	35	32	34
	Seeshaupt	597	28	30	30	29	24	24	24	23	20	18	18	17	17	17	17	17	17	20	20	20	20	20	20	20	20	20	22	30	30	33	40
	Traubing	670	23	20	20	19	18	18	17	17	18	17	16	16	15	15	15	15	15	17	16	16	15	15	15	14	13	13	15	20	22	21	21
Isar	Erding	460	11	11	11	10	10	10	10	10	10	10	10	10	10	9	8	8	8	9	9	11	14	17	17	17	17	17	18	30	29	29	34
	Landshut	392	22	22	21	21	20	20	20	20	21	21	21	21	20	19	19	19	20	20	20	21	22	22	23	23	23	23	25	31	29	29	30
	Dingolfing	360	15	15	15	14	14	13	13	13	13	13	13	13	13	13	13	13	15	15	15	16	17	17	18	18	16	16	20	23	20	20	22
Donau	Rohrstetten	450	33	33	33	33	33	32	31	31	30	29	28	25	25	25	24	24	25	26	26	32	35	52	53	50	48	41	37	42	41	40	41
	Haidenburg	350	15	15	14	13	11	10	10	9	9	8	7	6	6	5	5	5	8	7	7	10	14	19	18	18	17	14	15	27	27	27	30
	Ruderting	440	35	32	30	30	30	30	27	27	27	27	26	26	26	26	26	26	25	28	28	30	43	45	45	40	35	34	34	43	43	41	44
	Passau-Baustadel	305	31	31	31	31	31	31	31	23	23	23	23	23	23	23	23	23	24	24	24	24	37	38	38	38	38	38	38	42	42	42	42
Ilz	Diensth. b. Rachelsee	875	67	63	55	52	49	47	45	44	44	43	33	26	26	26	26	28	28	28	30	40	50	60	60	40	38	35	41	42	42	43	43
	Kirchdorf	690	42	42	42	42	40	40	40	39	38	36	36	38	38	38	38	37	37	36	37	37	40	40	42	42	42	42	48	48	48	49	49
	Waldhäuser	1000	60	58	55	47	45	40	40	38	35	35	33	33	32	32	30	30	31	31	31	33	40	46	44	42	40	40	46	44	45	43	44

oben: Ausgestochene Schneehöhe in cm
unten: Gesamtwassergehalt in mm

	1.	4.	8.	11.	15.	18.	22.	25.	29.
Furth i. Wald					22	22	35	32	32
					34.7	34.5	45.2	43.7	43.6
Falkenstein	30	29	28	28	27	29	49	42	41
	51.2	53.4	55.8	55.4	54.1	54.8	68.5	68.7	73.7
Regenstauf	10	9	12	10	9	9	13	14	30. 14
	16.0	14.7	16.6	14.2	13.7	15.7	24.9	25.6	24.2
Ludmannsdorf	21	19	18	18	18	19	29	29	32
	30.8	32.9	27.3	33.0	32.5	31.2	43.6	45.2	58.9
Fall	50	50	47	40	40	45	49	50	84
	145.0	145.0	130.0	110.0	110.0	125.0	138.0	140.0	205.0
Obernach	47	44	37	45	43	49	49	49	76
	81.9	90.9	93.4	96.7	99.4	101.4	110.8	107.3	141.1
Griesen	33	28	23	34	29	38	34	33	68
	39.4	45.6	46.9	58.0	60.0	63.6	66.6	66.7	96.2
Oberau	53	41	37	34	36	45	43	42	55
	70.2	72.4	66.3	67.4	63.3	73.8	77.0	82.7	98.0
München (Sternw.)	34	30	29	29	28	30	32	31	47
	69.2	63.0	63.0	61.0	58.4	62.0	65.1	63.0	91.5
Unterammergau	43	40	32	37	34	40	37	37	53
	82.0	80.2	89.1	90.2	94.4	93.8	96.3	96.0	136.0
Hohenpeißenberg	2. 55		40			17. 45	23. 55		55
	164.5		135.0			135.5	175.5		210.3
St. Ottilien	35	33	30	30					
	57.5	65.0	59.5	58.5					

1940 Januar — Tägliche Schneehöhen in Zentimetern, gemessen um 7 Uhr morgens

Flußgebiet	Ort	See-höhe m	1	2	3	4	5	6	7	8	9	10	11	12	13	14	15	16	17	18	19	20	21	22	23	24	25	26	27	28	29	30	31
Ilz	St. Oswald	830	51	42	41	39	39	39	38	37	37	36	35	34	32	30	29	28	30	30	32	34	38	39	39	37	36	38	39	45	46	45	43
	Finsterau	1000	55	50	40	40	37	35	35	35	33	40	40	36	35	35	35	35	35	37	37	38	42	55	60	60	54	48	45	40	40	40	40
	Duschlberg	900	61	57	54	52	50	47	45	43	42	42	42	40	40	40	40	40	42	42	43	46	56	75	68	64	60	55	53	63	60	57	56
	Röhrnbach	430	31	30	29	28	28	26	26	23	23	22	22	22	22	21	21	21	21	22	22	28	39	45	45	43	37	36	34	42	41	40	40
Inn	Valepp	885	92	94	85	78	74	69	65	62	65	64	64	63	63	62	62	61	65	68	68	67	68	67	67	67	66	65	64	105	95	96	103
	Brünnsteinhaus	1360	75	70	70	64	75	70	60	54	50	56	49	45	40	39	38	47	62	60	60	67	66	65	65	66	60	60	87	86	86	91	88
	Oberaudorf	480	55	50	48	45	50	49	45	44	44	44	44	43	42	42	42	42	44	45	44	44	45	45	45	45	44	45	43	65	65	66	72
	Törwang	700	42	42	38	38	36	36	35	34	36	36	36	36	36	35	35	35	39	46	47	46	47	45	43	42	42	40	44	60	58	55	60
	Endorf	529	44	40	37	35	37	34	33	33	34	33	33	33	33	33	33	33	36	40	40	41	41	40	39	38	38	38	38	62	60	60	61
Inn, Mangfall	Stuben-Glashütte	874	108	108	95	90	82	78	75	75	78	79	79	74	73	72	72	71	75	82	81	80	81	78	76	75	75	75	79	109	106	104	112
	Hirschberghaus	1508	115	135	135	130	125	105	100	95	95	100	100	95	92	87	80	79	79	82	87	88	88	88	88	88	87	87	87	89	129	129	132
	Tegernsee	728	45	40	35	32	30	30	28	28	25	23	28	25	25	25	25	25	30	45	42	35	35	35	34	32	32	32	35	50	45	48	58
	Taubenberg	880	45	43	40	39	38	36	36	35	35	35	35	35	35	35	35	35	40	48	48	48	50	48	48	47	47	47	47	70	70	68	77
	Neuhelfendorf	640	35	33	31	31	33	31	31	29	27	27	27	27	27	27	27	27	30	31	32	32	32	32	32	32	32	32	32	55	50	50	55
	Bayrischzell	800	78	76	75	76	78	78	78	78	78	78	78	78	78	78	80	80	79	79	77	77	76	78	78	78	78	78	90	90	90	90	95
	Wendelsteinhaus	1728	75	90	80	80	82	80	80	82	82	80	80	75	75	75	70	70	78	82	85	85	82	80	82	80	80	80	115	110	120	140	
	Neuhaus b. Schliersee	792	43	45	40	38	35	35	35	29	30	29	28	28	28	28	29	28	36	41	43	43	43	40	38	38	37	35	34	55	65	63	60
	Irschenberg	733	32	35	35	35	35	35	35	35	35	35	35	35	35	35	35	35	38	38	38	38	38	38	38	38	38	38	38	65	65	65	67
Inn	Rosenheim	446	30	26	24	23	24	24	24	23	21	20	20	20	20	20	20	20	23	26	27	28	28	28	27	27	27	26	26	56	50	48	53
	Ebersberg	565	45	47	45	40	43	43	43	43	42	40	35	30	25	23	30	30	32	34	35	35	37	35	35	35	35	35	38	48	50	48	50
	Haag i. Obb.	564	21	21	21	21	20	20	20	19	19	19	19	18	18	18	18	18	20	20	20	21	25	25	25	24	24	23	25	46	46	50	51
	Schnaitsee	600	26	26	25	25	25	25	23	23	22	21	21	21	20	20	20	25	25	29	26	29	27	26	26	26	26	26	35	37	46	45	46
	Mühldorf	382	25	23	23	20	20	19	19	18	19	19	18	18	18	17	17	17	19	20	20	20	20	20	20	20	19	19	18	35	35	35	37
Inn, Alz	Reit i. W.	700	100	90	86	85	80	75	72	70	70	70	70	69	68	67	67	65	71	70	71	72	72	70	70	71	70	69	68	90	87	86	84
	Schleching	570	65	65	60	54	58	50	46	45	48	46	45	42	41	40	35	32	43	47	48	48	48	45	43	43	42	40	43	68	68	67	70
	Hochgernhaus	1565	90	105	93	83	83	80	77	75	78	78	78	74	68	63	57	55	60	64	64	63	62	63	62	62	62	62	62	60	90	92	92	97
	Sachrang-Ort	740	71	71	70	70	71	69	65	64	64	64	64	63	63	63	63	61	61	64	65	65	64	63	63	62	60	60	60	90	85	80	90
	Grattenbach	700	85	85	85	85	85	75	75	75	75	75	75	75	75	75	75	75	85	85	85	85	85	85	85	85	85	85	85	97	97	97	99
	Bernau	545	50	50	47	43	42	42	42	38	39	39	39	39	39	39	39	39	43	47	47	47	50	48	47	48	48	48	49	76	70	70	73
	Seebruck	528	37	37	37	37	34	34	34	30	30	30	30	30	30	30	30	30	33	37	37	38	40	40	38	37	37	37	37	60	57	55	58
	Ruhpolding	664	60	52	48	42	42	42	42	40	40	40	40	40	40	40	40	40	44	44	45	45	46	46	46	48	46	46	46	65	63	61	63
	Inzell	695	65	60	60	55	55	50	50	50	50	45	45	45	45	45	45	45	45	55	50	50	50	50	50	55	50	50	50	80	75	75	75
	Traunstein	600	50	48	48	45	43	41	38	35	30	27	25	25	25	22	20	20	25	27	27	28	30	30	30	30	30	30	30	62	60	60	63
Inn, Salzach	Hintersee	805	37	36	34	30	31	30	29	29	30	30	30	30	30	30	30	30	30	37	45	47	45	44	44	44	45	47	45	44	63	61	59	65
	Wimbachgrieshütte	1330	68	75	70	70	65	65	60	60	50	50	50	50	50	50	50	50	50	52	55	55	60	65	65	65	70	70	70	70	85	85	85	90
	Schellenberg	540	39	34	31	28	26	25	24	23	23	22	21	21	21	21	21	21	23	27	30	30	30	30	34	34	33	31	31	50	47	43	45
	Traunsteinerhütte	1580	120	120	115	115	115	110	110	105	100	100	100	100	100	100	100	100	107	110	110	110	110	110	115	115	115	120	120	145	145	145	150
	Predigtstuhl	1578	85	90	90	85	86	86	85	82	83	83	83	83	80	78	75	75	73	82	83	83	82	82	83	84	84	82	82	104	104	104	108
	Hallthurm	693	65	65	65	65	61	50	46	46	49	49	49	47	47	46	46	50	62	64	67	64	64	60	64	64	64	64	64	82	73	70	74
	Laufen	400	34	33	33	33	32	32	32	32	32	32	32	32	32	30	30	28	29	32	33	32	32	30	30	30	28	28	28	50	49	47	46
Inn	Simbach a. I.	350	22	18	18	18	18	16	15	15	15	15	15	15	15	15	15	15	18	19	19	24	25	25	25	25	25	20	20	28	28	28	28
	Würding	321	28	25	24	23	21	20	20	20	20	20	20	19	19	18	18	18	21	21	22	25	28	28	28	27	27	27	27	39	38	36	37
	Oberbergkirchen	490	17	16	16	15	15	14	14	14	15	17	16	16	15	15	14	14	15	15	16	16	17	17	17	17	17	17	17	38	38	38	40
	Gangkofen	440	15	13	12	12	12	12	12	12	12	12	12	12	12	12	12	12	13	13	13	14	17	18	18	18	18	18	20	30	30	29	29
Donau	Oberfrauenwald	800	45	45	45	45	45	45	45	45	45	45	45	40	38	38	38	38	38	38	40	43	45	47	47	47	47	48	48	49	55	55	56
	Obernzell	290	33	31	30	28	27	26	24	24	24	24	24	24	23	23	23	23	25	25	25	28	35	36	36	35	32	31	31	42	38	36	35
	Wegscheid	721	32	30	29	29	28	28	28	29	29	28	28	27	27	26	25	25	27	27	29	34	39	52	49	45	40	38	37	50	47	45	45

Wassergehalt um 7 Uhr

oben: Ausgestochene Schneehöhe in cm
unten: Gesamtwassergehalt in mm

	1.	4.	8.	11.	15.	18.	22.	25.	29.
Röhrnbach	31	28	23	22	21	22	45	37	41
	32.1	34.2	34.6	35.7	35.1	36.0	59.6	58.5	67.8
Stuben	108	90	75	79	72	82	78	75	106
	150.0	148.1	151.2	155.6	152.3	167.0	167.5	168.0	211.0
Neuhelfendorf	35	32	31	29	29	32	35	34	55
	64.2	68.0	70.0	72.5	66.9	74.9	74.1	73.8	98.4
Inzell	65	56	47	46	43	54	50	51	72
	98.3	98.4	95.2	97.4	91.8	100.3	110.0	109.5	134.0
Hintersee	37	30	29	30	30	45	44	47	61
	58.7	58.5	59.4	59.8	59.1	66.8	72.4	81.6	104.5
Laufen	33	32	31	31	29	32	30	28	48
	35.6	34.0	33.4	33.4	31.3	34.0	32.3	30.2	52.2

Die Schneedecke im Februar 1940

Allgemeine Übersicht. Zu Monatsbeginn wurde das Wetter von dem umfangreichen russischen Hochdruckgebiet beherrscht, unter dessen Einfluß die Schneelage im größten Teil des Reichsgebietes unverändert erhalten blieb. Der äußerste Süden und Westen des Reiches stand aber bereits am 1. unter dem Einfluß wärmerer Luftmassen, die durch südliche Randstörungen des nordatlantischen Tiefdrucksystems herangeführt wurden. In Südbaden, der Rheinpfalz und dem Saargebiet kam es zu einer Verringerung der Schneedecke. In der Rheinpfalz fielen oberhalb 600 m die Aufgleitniederschläge als Schnee und verursachten eine Verstärkung der Schneedecke. Unter dem Einfluß weiterer Störungen drang die Warmluft bis zum 8. langsam immer weiter nach Osten und Norden vor und verursachte westlich der Oder Tauwetter unterhalb 800 m. Die Höhe der Schneedecke verringerte sich beträchtlich, besonders begünstigte Lagen in Sachsen, Thüringen, Hessen, Westfalen, Baden und Württemberg wurden völlig schneefrei. Im Rheinland und der Rheinpfalz verschwand die Schneedecke unterhalb 400m. Am 8. einsetzender Druckanstieg stoppte zunächst das weitere Zurückdrängen der Kaltluft, aber westlich der Oder schmolz die Schneedecke bis 11. langsam weiter ab. Westlich des Rheins wich die Schneedecke auf Höhenlagen oberhalb 600 m zurück. Ab 12. stießen mit Winden aus nördlichen Richtungen arktische Kaltluftmassen mit Schneefällen bis zur Südgrenze des Reichsgebietes vor, dabei schloß sich in Mitteldeutschland die Schneedecke wieder. Bis zum 20. änderte sich die nebligtrübe, schneefallreiche Wetterlage nicht. Ab 14. hatte sich die Schneedecke wieder über ganz Deutschland ausgebreitet und in den Mittelgebirgen, dem Alpenvorland und dem Alpengebiet wesentlich erhöht. Unter Frostverschärfung hörten die Schneefälle am 20. und 21. auf. Mit Annäherung eines nordatlantischen Tiefs setzte bereits am 22. an der Westgrenze die Zufuhr subtropischer Luft ein, die sich mit rascher Erwärmung am 23. bis zur Elbe und am 24. über Ostdeutschland ausbreitete. Das Tauwetter setzte sich bis Ostpreußen durch und brachte die Schneedecke zum raschen Abschmelzen. Teile der Küstengebiete der Ostsee sowie Sachsens, Thüringens, Hessens wurden schneefrei. Die Schneedecke schmolz vollständig ab in Baden, großen Teilen Württembergs, der Rheinpfalz, dem Rheinland und ganz Nordwestdeutschland mit Ausnahme der Höhen des Sauerlandes. Das Tauwetter wurde am 25. durch einen Vorstoß arktischer Kaltluft unterbrochen, jedoch zum Monatsende hatte sich das Tauwetter wieder überall durchgesetzt. Zum Monatsende lag eine Schneedecke nur noch in Ostpreußen. Die Untergrenze des schneebedeckten Gebietes stieg von 100m in Pommern auf 900 m in der Rhön und im Schwarzwald an. In Bayern lag die Untergrenze bei 300 m im Böhmerwald und den Ostalpen und stieg nach dem Westen an und erreicht im Allgäu 900 m.

Die Zahl der Tage mit Schneedecke nimmt von Nordosten und Südosten nach Westen und Nordwesten hin ab. Eine geschlossene Schneedecke lag den ganzen Monat über im Gebiet ostwärts der Oder, westlich der Oder in Schlesien oberhalb 200 m, im Erzgebirge oberhalb 300 m, im Thüringerwald oberhalb 400 m, im Böhmerwald oberhalb 300 m, in den Alpen stieg die Untergrenze von Ost nach West von 300 auf 900 m an.

Die größten Schneedeckenhöhen finden sich vor dem Beginn des allgemeinen Tauwetters um den 20., 21.

Auf der Zugspitze betrug die Maximalhöhe der Schneedecke 295 cm, auf dem Nebelhorn 405 cm, sie sank im Alpenvorland allgemein auf 80—100 cm. In den Mittelgebirgen waren durchweg Schneehöhen über 70 cm beobachtet worden, in dem Flachland waren Schneehöhen über 50 cm nur in Ostpreußen häufiger vertreten.

Erläuterungen zu den Tabellen. Es bedeutet: ein Punkt, daß eine Schneedecke nicht gelegen hat; Fl., daß einzelne Schneeflecke vorhanden waren; o, daß eine sehr dünne oder eine stellenweise durchbrochene, aber noch zusammenhängende Schneedecke gelegen hat; ⊡, daß eine Schneedecke vorhanden war, deren Höhe nicht gemessen wurde; ein Strich, daß eine Beobachtung nicht stattgefunden hat.

1940 Februar — **Tägliche Schneehöhen in Zentimetern, gemessen um 7 Uhr morgens**

Flußgebiet	Ort	Seehöhe m	1	2	3	4	5	6	7	8	9	10	11	12	13	14	15	16	17	18	19	20	21	22	23	24	25	26	27	28	29
Von der Memelgrenze bis zum Pregel																															
Memel	Ebenrode	66	36	36	37	37	37	36	35	35	35	35	34	34	35	35	40	41	41	41	42	44	44	43	40	37	28	25	26	25	18
Memel	Wetterau	42	17	17	17	17	17	17	17	17	17	17	17	17	18	18	20	20	20	21	23	30	30	30	30	28	22	22	20	20	15
Memel	Tilsit	12	30	29	29	28	28	28	28	28	28	28	27	27	28	28	29	30	31	31	32	32	32	31	31	28	18	18	18	16	6
K.Haff	Welmdeich	1	25	25	22	22	22	20	20	20	20	20	21	21	21	21	22	23	23	23	23	23	25	25	25	20	18	15	13	12	10
K.Haff	Rossitten	4	16	16	16	16	16	16	16	16	16	16	16	16	16	16	18	18	18	18	18	20	20	20	20	18	17	17	17	15	14
Pregel																															
Angerapp	Arnswald	224	22	22	22	22	22	22	22	22	22	22	22	22	22	25	27	27	27	27	27	27	27	27	24	20	19	19	19	19	22
Angerapp	Angerapp	73	42	40	40	39	39	39	39	39	41	41	41	41	40	40	47	47	46	46	46	49	49	49	48	45	38	38	36	36	30
Angerapp	Rominten	180	49	49	52	52	52	52	52	52	55	55	56	56	56	56	56	56	56	56	60	60	60	60	60	60	60	60	51	51	51
Angerapp	Insterburg	35	31	32	34	32	30	30	29	30	30	30	29	28	28	27	35	34	34	33	34	37	37	37	35	33	33	15	15	14	11
Inster	Grünheide	50	30	30	30	30	30	30	30	30	32	32	32	32	32	32	35	35	35	35	36	36	36	38	35	28	15	15	15	0	0
Alle	Turauken	204	26	26	26	26	26	26	26	26	28	28	28	28	29	30	36	36	36	36	36	45	45	45	40	*	*	*	*	*	*
Alle	Allenstein (Flugh.)	134	30	28	26	28	28	28	26	30	30	28	26	26	26	24	25	25	25	25	25	26	26	26	25	20	15	10	10	10	10
Alle	Heilsberg	83	36	36	36	36	36	36	36	37	37	37	37	37	37	37	38	38	38	38	38	38	38	37	35	30	24	24	24	20	20
Alle	Rastenburg	103	30	30	30	29	28	28	28	27	30	30	30	29	29	29	28	28	27	27	27	27	27	27	27	25	18	16	14	12	10
Alle	Allenburg	10	34	34	34	33	33	32	32	33	34	34	34	34	34	34	36	36	36	36	36	38	38	38	35	30	25	22	19	16	12
Alle	Engelstein	90	36	36	36	36	36	36	36	37	39	39	39	39	38	38	38	43	43	43	43	49	49	49	49	43	30	30	30	27	12
Pr.	Tapiau	11	36	36	37	37	37	37	37	37	38	38	38	38	38	38	39	39	40	40	40	44	44	44	44	42	36	33	31	29	25
Pr.	Königsberg (St.-W.)	23	40	40	40	40	40	40	41	40	40	41	42	42	42	42	45	46	45	45	45	55	53	55	51	44	43	40	40	39	38
Vom Pregel bis zur Weichsel																															
Fr. Haff	Drugthenen	50	39	39	39	40	*	*	*	*	*	*	*	*	*	*	*	*	*	*	*	*	*	*	*	*	*	*	*	*	*
Fr. Haff	Mühlhausen	36	21	21	20	20	20	20	20	21	23	23	23	23	23	23	24	24	24	25	25	27	26	25	25	*	*	*	*	*	*
Fr. Haff	Klenau	8	32	32	33	33	33	33	33	35	37	37	37	37	37	37	40	40	40	40	40	42	42	42	35	*	*	*	*	*	*
Elbing	Altstadt	55	24	23	23	21	21	21	20	19	18	18	18	18	18	18	24	24	24	22	22	24	24	24	22	10	5	3	2	1	1
Elbing	Silberbach	170	53	53	53	54	54	54	54	59	64	64	66	66	66	66	77	78	88	88	88	95	95	95	95	95	90	90	90	90	85
Elbing	Baumgart	165	42	42	42	48	48	48	48	51	51	51	50	50	50	50	50	50	50	50	52	52	52	58	58	58	54	54	54	54	55
Fr. Haff	Marienwerder	52	26	24	22	21	19	18	18	22	23	23	24	25	26	27	39	38	37	35	34	42	42	42	36	29	23	20	18	18	14
Fr. Haff	Neukrug	6	39	38	38	38	38	38	38	39	40	42	42	42	42	42	46	46	46	46	47	49	49	49	48	41	32	29	27	26	21
Weichsel																															
Narew	Treuburg	155	48	50	51	49	48	47	46	46	53	51	50	50	48	48	46	47	45	44	44	51	51	50	50	48	45	46	42	41	39
Narew	Lyck	130	45	45	45	45	45	40	40	45	45	45	40	40	40	40	50	50	50	50	50	53	50	50	50	45	45	45	45	40	35
Narew	Nikolaiken	131	33	33	34	34	34	34	34	39	41	41	41	41	41	41	41	41	41	41	41	43	43	43	40	30	30	26	23	21	21
Narew	Johannisburg	120	40	39	37	37	35	35	33	36	39	38	36	34	33	33	36	35	37	33	33	38	37	37	36	31	26	26	24	23	18
Narew	Kekitten	150	35	35	35	35	35	35	35	36	39	39	39	39	39	39	40	40	40	40	40	42	42	42	42	42	42	42	42	38	33
Narew	Ortelsburg	146	30	30	29	30	29	29	29	32	34	33	33	32	32	32	37	37	36	36	36	45	42	41	40	36	29	29	27	26	22
Narew bis Mdg.	Kernsdorf	290	40	40	40	40	40	40	40	45	45	42	40	40	41	45	45	45	50	50	52	60	60	60	50	40	*	*	*	*	*
Narew bis Mdg.	Osterode (Ostpr.)	290	18	17	17	17	17	17	17	20	25	24	24	23	24	24	31	31	31	28	26	34	30	28	26	20	8	8	8	6	0
Narew bis Mdg.	Gilgenburg	181	23	23	22	22	22	21	21	24	25	24	24	24	25	25	27	27	27	26	27	30	30	29	28	28	28	24	21	18	12
Narew bis Mdg.	Reinwasser	185	35	33	32	30	30	30	30	32	33	35	35	37	37	35	36	36	36	35	36	38	38	35	30	25	20	20	20	18	18

Wassergehalt um 7 Uhr

oben: Ausgestochene Schneehöhe in cm
unten: Gesamtwassergehalt in mm

1.	5.	8.	12.	15.	19.	22.	26.	29.
Tilsit								
3.		10.		17.		24.		
29	28	28	27	31	32	28	18	
35.8	40.8	34.8	32.9	36.8	35.8	31.3	22.4	
Insterburg								
31	30	30	28	35	34	37	15	11
44.6	55.9	69.5	58.0	76.5	62.8	90.0	60.0	60.0
Rastenburg								
30	28	27	29	28	27	27	16	10
63.8	53.0	57.0	63.9	54.3	59.0	58.0	44.0	24.0
Tapiau								
36	37	37	38	39	40	44	33	25
55.0	58.0	58.0	60.0	63.0	65.0	71.0	73.0	49.0
Königsberg								
40	40	40	42	45	45	55	40	38
87.5	83.5	84.6	89.0	102.0	112.8	124.1	98.3	98.8
Mühlhausen								
20	20	29	33	34	34	29	16	20
30.0	32.9	69.5	59.1	54.5	79.2	52.7	42.5	73.1
Baumgart								
			10.			20.		
			48			50		53
			80.5			93.6		71.4
Marienwerder								
22	18	22	24	39	34	35	20	10
30.8	30.7	38.0	44.0	72.0	62.5	65.0	63.5	39.2
13. Treuburg								
	45	46	45	50	48	51	46	
	84.0	89.0	89.5	111.2	119.5	132.6	165.1	
Osterode								
18	17	20	23	31	26	28	8	
23.5	31.0	32.5	44.2	49.8	58.3	53.6	25.2	
Gilgenburg								
35	27	27	21	24	28	24	30	20
63.4	54.0	41.1	39.0	35.1	52.4	35.8	67.1	60.9

Tägliche Schneehöhen in Zentimetern, gemessen um 7 Uhr morgens

Flußgebiet	Ort	See-höhe m	1	2	3	4	5	6	7	8	9	10	11	12	13	14	15	16	17	18	19	20	21	22	23	24	25	26	27	28	29
Von der Weichsel bis zum Stettiner Haff																															
Ostsee	Mühlental	120	28	28	28	27	27	27	27	27	27	27	27	27	27	27	28	28	28	28	28	28	28	27	20	15	14	12	9	9	8
	Lojow	63	19	19	20	20	22	22	20	20	21	31	35	35	34	33	35	33	33	33	33	33	33	31	29	18	12	10	10	10	1
	Bernsdorf	150	18	18	18	19	19	19	19	22	22	25	25	25	24	24	26	26	28	28	27	31	31	31	26	16	16	15	12	7	4
	Zuckers	113	32	32	32	32	33	33	33	35	37	42	43	44	45	45	51	45	43	42	42	43	42	40	36	30	26	20	15	12	9
	Schlawe	25	23	23	23	22	22	22	21	21	18	18	20	20	20	20	19	19	19	18	18	18	18	18	17	17	Fl.	.	.	.	.
	Köslin	40	30	30	30	30	30	30	30	30	33	35	40	43	43	43	45	45	45	45	48	48	48	48	40	25	10	10	5	Fl.	Fl.
Persante	Polzin	95	29	28	28	27	27	26	25	28	28	28	28	30	31	33	43	43	43	43	45	50	49	47	45	35	30	25	21	16	16
	Belgard a.d.Pers.	24	32	32	33	33	35	35	35	35	40	45	52	51	51	51	51	51	50	50	51	51	51	47	45	37	30	26	20	14	8
	Bublitz	130	⊠	⊠	⊠	⊠	⊠	⊠	⊠	⊠	⊠	⊠	⊠	⊠	⊠	⊠	⊠	⊠	⊠	⊠	⊠	⊠	⊠	⊠	⊠	⊠	⊠	⊠	⊠	⊠	⊠
Rega	Muhlendorf	100	⊠	⊠	⊠	⊠	⊠	⊠	⊠	⊠	⊠	⊠	⊠	⊠	⊠	⊠	⊠	⊠	⊠	⊠	⊠	⊠	15	15	15	⊠	⊠	⊠	⊠	⊠	⊠
	Treptow a. R.	10	23	23	23	25	25	22	25	28	28	31	32	32	33	33	55	55	54	52	51	51	52	50	44	32	21	20	18	8	Fl.
Oder																															
Quelle bis Glatzer Neiße	Turkau	300	21	22	22	22	22	17	17	14	13	13	13	13	13	13	11	11	12	12	12	12	⊠	⊠	⊠	⊠	⊠	⊠	⊠	⊠	⊠
	Leobschütz	275	—	—	—	—	—	—	—	—	—	—	—	—	—	—	—	—	—	—	—	—	—	—	—	—	—	—	—	—	—
	Ratibor	185	23	23	22	22	22	21	19	17	13	14	14	14	16	23	28	28	28	27	26	28	29	28	17	12	10	10	9	4	⊠
	Klein Rauden	200	45	45	45	46	40	40	40	40	30	20	23	23	27	40	50	50	50	50	50	30	20	20	18	18	18	17	15	10	7
	Beuthen	292	28	28	28	28	28	28	28	25	20	20	20	20	20	28	35	40	40	40	40	40	40	40	30	24	15	15	15	10	0
	Tost	256	33	33	31	30	30	30	30	27	25	25	25	25	25	42	47	47	47	47	47	48	48	48	47	47	45	31	27	26	23
	Gnadenfeld	237	⊠	27	27	27	26	26	25	22	18	18	19	18	19	30	33	32	31	30	29	31	32	30	28	26	25	23	23	22	17
	Neustadt O.S.	265	17	17	16	16	15	12	10	8	⊠	⊠	⊠	⊠	⊠	⊠	11	10	9	9	9	⊠	⊠	10	⊠	4	⊠	⊠	⊠	⊠	⊠
	Krappitz	170	⊠	⊠	⊠	⊠	⊠	⊠	24	⊠	26	⊠	⊠	⊠	⊠	⊠	⊠	⊠	⊠	⊠	⊠	27	28	⊠	⊠	⊠	⊠	⊠	⊠	⊠	⊠
	Horneck O.S.	251	30	30	30	30	30	30	34	31	31	31	31	31	31	39	43	44	44	43	40	43	45	42	39	31	31	28	28	28	28
	Andreashütte	210	32	32	30	32	32	30	31	29	30	30	30	30	30	35	38	38	38	38	37	39	41	41	41	39	35	35	34	29	20
Glatzer Neiße	Wölfelsgrund	830	33	33	34	34	34	34	32	32	31	31	31	31	35	40	43	43	43	43	43	45	51	44	41	41	39	39	35	32	26
	Habelschwerdt	368	17	17	17	17	17	17	⊠	⊠	⊠	⊠	⊠	⊠	7	9	11	12	12	12	⊠	⊠	⊠	⊠	Fl.	Fl.	Fl.	Fl.	Fl.	Fl.	Fl.
	Pohldorf	514	⊠	⊠	⊠	⊠	⊠	⊠	⊠	⊠	1	2	⊠	⊠	6	9	11	13	⊠	⊠	⊠	⊠	⊠	⊠	⊠	⊠	⊠	⊠	⊠	⊠	⊠
	Bielendorf	690	40	40	40	40	35	30	25	22	20	20	20	20	20	28	30	32	32	32	32	32	32	30	28	25	20	20	20	20	20
	Ullersdorf	342	20	20	20	20	20	10	6	4	4	4	6	6	10	10	12	12	12	10	8	10	8	8	5	5	4	3	3	2	2
	Grunwald	900	70	70	68	68	65	60	58	60	61	61	60	62	75	76	79	86	88	90	88	89	86	86	80	78	70	68	66	62	56
	Reinerz, Bad	538	36	36	36	36	36	36	32	26	26	26	26	26	30	35	36	38	38	38	38	38	38	38	36	36	28	26	26	24	20
	Glatz	300	18	18	18	18	17	13	10	8	6	6	6	8	10	16	20	20	22	21	20	20	20	12	6	3	Fl.	Fl.	Fl.	Fl.	Fl.
	Friedland	505	30	30	30	30	29	25	23	21	18	18	18	18	22	24	26	28	28	27	27	29	29	28	24	21	18	17	16	16	15
	Neurode	400	20	20	20	20	20	15	17	10	10	10	10	12	15	15	22	22	22	18	18	20	16	15	12	10	0	0	0	Fl.	Fl.
	Reichenforst	438	34	31	30	26	23	23	9	9	5	5	5	5	17	22	25	27	27	27	27	28	26	16	9	7	.	.	.	.	.
	Wartha	274	22	22	19	19	19	19	15	⊠	4	4	4	4	13	13	13	13	14	11	11	12	12	12	⊠	⊠	⊠	⊠	⊠	⊠	⊠
	Maifritzdorf	285	12	12	12	12	12	12	12	8	8	6	6	6	12	⊠	⊠	⊠	⊠	⊠	⊠	⊠	⊠	⊠	⊠	⊠	Fl.	Fl.	Fl.	Fl.	Fl.
	Silberberg	480	30	30	29	27	26	25	26	24	25	25	24	25	33	34	35	37	37	37	37	35	34	32	30	28	27	26	22	18	10
	Weigelsdorf	375	23	23	23	23	23	23	17	12	8	9	9	9	11	13	15	15	15	15	15	15	15	15	8	6	Fl.	Fl.	Fl.	Fl.	Fl.
	Patschkau	245	25	25	25	⊠	⊠	19	18	⊠	⊠	15	⊠	⊠	22	24	⊠	24	24	23	23	23	23	20	⊠	10	⊠	Fl	Fl.	Fl.	Fl.
	Wiesau	230	10	10	10	10	10	10	10	10	11	11	11	11	12	15	16	16	14	14	14	14	15	⊠	⊠	⊠	⊠	⊠	⊠	⊠	⊠
	Ziegenhals	344	23	23	23	23	22	22	22	20	20	21	22	21	28	38	38	38	38	36	35	36	37	33	26	17	14	7	4	0	0
	Neiße-Heiligkreuz	180	16	16	16	16	16	15	13	8	8	12	12	11	15	25	27	27	26	25	24	25	26	24	20	14	11	7	6	4	.
	Seiffersdorf	260	⊠	⊠	⊠	⊠	⊠	⊠	⊠	⊠	1	2	2	2	10	17	21	22	23	23	23	23	⊠	⊠	⊠	⊠	⊠	⊠	⊠	⊠	.

Wassergehalt um 7 Uhr

oben: Ausgestochene Schneehöhe in cm
unten: Gesamtwassergehalt in mm

1.	5.	8.	12.	15.	19.	22.	26.	29.
Ratibor								
23	22	17	14	28	26	28	10	
25.5	25.5	23.9	19.8	27.0	27.4	28.6	17.0	
Neustadt							24.	
17	15	8		11	9	10	4	
19.1	18.0	21.0		8.2	11.3	12.2	5.8	
Andreashütte								
32	32	29	30	38	37	41	35	20
34.0	32.0	32.0	32.0	38.0	38.4	43.0	38.0	25.0
Bielendorf								28.
36	36	28	20	31	25	20	20	20
84.3	76.4	66.8	51.5	80.4	67.5	53.6	47.4	52.7
Bad Reinerz								
36	36	26	26	36	38	38	26	20
50.4	48.0	48.0	49.0	57.2	65.4	66.0	65.4	66.0
Friedland								
30	29	21	18	26	27	28	17	15
44.3	39.7	41.8	41.1	49.4	49.8	50.2	40.5	37.4
		7.	**Neurode**					
	25	17						
	35.0	27.5						
Weigelsdorf							23.	24.
25	21	15	10	9	15	14	10	6
49.0	41.5	38.1	18.5	10.5	35.4	33.9	25.7	16.0
Ziegenhals								
					20.	24.		
23	22		13	23	36	17		
36.4	39.3		12.7	25.9	32.4	42.4		

1940 Februar — Tägliche Schneehöhen in Zentimetern, gemessen um 7 Uhr morgens — Wassergehalt um 7 Uhr

Flußgebiet	Ort	See-höhe m	1	2	3	4	5	6	7	8	9	10	11	12	13	14	15	16	17	18	19	20	21	22	23	24	25	26	27	28	29
Gl. Neiße bis Weistritz	Rosenberg	240	27	27	26	26	25	25	25	24	25	25	25	25	25	40	50	50	50	50	45	48	50	45	40	40	30	30	25	20	20
	Carlsruhe	160	40	40	39	39	38	36	34	34	30	30	30	31	35	50	58	58	58	58	58	52	48	42	40	40	34	30	30	30	28
	Brieg	143	20	20	20	20	19	19	19	12	13	13	11	13	16	22	32	33	34	33	30	30	30	29	25	12	10	5	5	5	5
	Münsterberg	205	14	14	14	13	11	7	4	0	0	0	0	0	4	9	12	13	13	12	11	12	10	6	0	0	0	Fl.	Fl.	Fl.	Fl.
	Strehlen	165	20	20	20	20	19	19	18	16	16	16	16	16	16	22	27	27	27	27	26	26	26	22	10	6	Fl.	.	.	.	.
	Breslau (Flugh.)	118	19	19	19	19	19	19	18	16	14	14	14	16	16	28	33	34	34	31	30	30	30	30	26	24	10	6	4	3	*
	Groß-Ellguth	140	*	*	*	*	*	*	*	*	*	*	*	*	23	30	38	*	*	*	*	30	*	*	*	*	*	*	*	*	*
Weistritz	Charlottenbrunn	465	34	34	34	32	32	31	30	24	22	22	22	21	26	32	33	33	32	31	31	36	36	31	27	19	0	Fl.	Fl.	Fl.	Fl.
	Reichenbach	260	22	19	18	18	18	17	18	15	13	14	14	13	16	23	24	24	24	23	22	26	25	23	19	12	Fl.	Fl.	Fl.	Fl.	.
	Kaschbach	620	45	45	45	42	40	38	30	28	24	20	21	21	26	29	32	32	32	30	28	30	31	22	16	12	8	Fl.	Fl.	Fl.	Fl.
	Zobtenberg	712	68	68	65	65	65	65	65	45	45	45	45	45	45	76	76	76	76	74	70	70	82	72	65	45	40	40	40	38	30
	Freiburg	300	26	26	26	26	24	24	24	10	6	6	5	5	7	12	15	16	16	16	16	16	16	10	6	0	Fl.	Fl.	Fl.	Fl.	Fl.
	Königszelt	230	24	24	24	24	22	22	18	12	9	9	9	9	11	18	21	21	21	21	21	22	21	21	19	18	8	3	Fl.	Fl.	Fl.
Katzbach	Ketschdorf	440	52	49	49	48	45	45	41	40	41	41	40	40	41	45	48	50	49	49	48	51	51	50	48	48	42	42	39	34	34
	Schönau	300	30	30	30	28	28	28	28	27	25	23	23	23	23	30	32	33	32	30	29	29	28	28	28	27	22	20	17	14	
	Altröhrsdorf	360	44	43	42	40	39	38	37	36	32	33	32	30	31	37	41	43	41	22	19	23	26	23	20	14	8	6	5	3	2
	Salzbrunn, Bad	417	47	47	45	44	44	42	40	34	32	33	34	34	36	42	44	45	45	45	42	43	43	39	35	32	26	24	22	16	0
	Liegnitz	118	25	25	25	23	23	23	21	20	19	19	19	20	29	32	29	30	30	29	32	32	32	22	16	14	10	Fl.	Fl.	Fl.	Fl.
	Harpersdorf	235	44	44	44	43	43	40	38	34	38	38	38	38	53	53	50	50	50	46	46	48	48	46	46	46	44	44	40	40	37
	Pilgramshain	260	28	28	28	28	28	28	28	20	21	21	21	21	23	25	28	28	28	28	28	20	20	20	14	11	11	9	7	0	0
O. Bartsch	Wohlau	114	24	21	20	20	20	19	17	17	19	20	20	20	24	30	32	31	31	30	30	32	32	30	30	24	12	9	Fl.	Fl.	Fl.
Oder	Groß-Wartenberg	167	33	33	35	33	33	32	33	30	32	30	32	34	37	47	55	57	56	53	50	51	50	48	43	42	40	40	39	39	38
	Charlottenthal	119	30	30	29	28	29	29	28	28	26	26	27	21	21	45	49	47	46	44	40	40	40	38	38	26	25	29	28	27	25
	Trebnitz	185	72	72	72	71	71	70	70	67	66	65	64	63	64	78	82	83	83	83	81	83	83	81	81	80	70	62	50	43	35
	Groß-Saul	120	29	29	29	29	28	28	27	26	28	28	28	30	30	40	47	48	46	45	45	44	42	39	36	33	30	29	29	25	22
Bober	Fraustadt	102	25	25	25	25	25	25	25	20	22	22	22	25	25	32	40	44	44	44	44	44	44	44	32	30	27	25	25	24	21
	Schwiebus	82	26	25	25	25	24	25	24	25	26	25	23	25	25	32	35	36	36	36	34	32	32	29	27	26	24	22	22	20	17
	Grünberg	147	36	35	34	33	33	33	33	32	32	32	32	35	35	45	51	53	52	51	50	50	49	48	43	40	31	31	30	29	25
	Hermsdorf (Städt.)	580	42	42	42	42	42	39	40	40	40	40	40	41	43	44	46	48	48	48	49	49	49	48	48	45	43	43	41	41	38
	Neu-Röhrsdorf	740	70	70	69	68	67	66	63	61	61	60	60	60	60	61	63	67	68	60	60	60	59	59	58	58	53	51	50	50	47
	Landeshut	442	38	36	36	36	34	32	34	30	28	27	27	26	30	33	35	36	35	35	34	38	38	37	36	34	30	30	28	28	28
	Giesmannsdorf	550	42	42	43	43	43	43	43	45	47	48	48	48	45	53	52	52	52	53	59	57	56	56	56	57	55	55	52	49	48
	Gottesberg	600	61	61	58	58	50	50	49	49	47	47	47	47	50	58	62	64	64	64	64	65	65	60	54	50	45	43	42	40	35
	Schmiedeberg	479	80	80	78	75	70	60	40	35	35	36	38	38	40	50	58	64	64	63	60	64	64	60	50	45	35	25	20	15	10
	Hasenbaude	1077	95	95	95	90	90	90	92	90	90	90	90	90	90	95	95	95	95	90	90	100	105	100	90	80	70	65	55	45	40
	Krummhübel	650	65	63	63	61	61	58	52	50	50	51	51	51	52	54	56	57	57	55	55	61	58	53	52	50	45	45	45	43	25
	Arnsdorf	443	39	39	38	38	38	38	35	35	34	34	34	34	34	38	38	40	39	39	37	37	35	35	32	26	20	20	19	19	14
	Hirschberg	347	50	50	50	50	50	35	35	35	25	23	27	27	31	35	40	46	46	46	46	38	38	38	38	38	38	38	38	15	10
	Hain	535	65	65	63	62	62	60	56	50	44	44	44	44	44	45	46	48	48	48	48	52	52	48	45	40	32	25	20	15	12
	Johnsdorf	430	52	51	50	48	46	41	39	35	36	36	35	36	34	36	39	46	47	46	45	49	49	46	43	40	39	38	35	33	25
	Ludwigsdorf	440	25	24	24	23	23	22	22	22	38	38	39	40	41	41	46	51	53	49	47	53	53	47	41	37	30	26	21	18	12
	Lähn	320	35	35	30	30	30	30	30	30	30	30	30	30	30	30	35	35	35	30	30	30	30	30	30	25	20	15	Fl.	Fl.	Fl.
	Bunzlau	207	22	22	22	22	22	22	18	16	17	17	17	17	22	30	33	37	36	36	35	35	34	32	29	27	22	19	18	15	12
	Armadebrunn	151	32	32	32	31	31	31	31	32	34	34	34	35	35	40	43	43	42	40	38	38	39	39	39	39	30	20	10	5	5
	Buchendamm	133	25	25	25	25	22	22	22	18	20	20	20	21	21	32	40	40	40	40	40	40	40	35	30	25	10	10	10	10	6
	Flinsberg	475	55	55	55	55	55	54	50	42	42	42	44	44	44	45	48	52	52	52	52	54	55	50	47	42	35	30	30	26	22
	Greiffenberg	338	36	36	36	36	32	30	28	25	22	22	22	22	22	28	34	36	36	36	36	36	36	34	30	25	15	10	8	4	0
	Lauban	270	47	46	46	45	44	43	40	36	35	35	34	33	35	40	43	47	48	48	47	46	37	39	38	35	34	32	30	30	26
	Hagendorf	300	47	47	47	47	45	44	43	38	38	38	38	38	39	40	43	45	45	45	45	45	45	40	36	34	34	34	32	32	*
	Seifersdorf	175	30	30	30	30	30	27	27	22	24	24	24	24	22	27	29	30	30	30	29	30	29	29	27	25	15	13	12	11	5

oben: Ausgestochene Schneehöhe in cm
unten: Gesamtwassergehalt in mm

1.	5.	8.	12.	15.	19.	22.	26.	29.
			Breslau				24.	26.
19	19	16	16	33	30	30	26	12
34.2	37.5	38.6	35.0	76.7	71.0	67.0	82.0	28.8
			Ketschdorf					
52	45	40	40	48	48	50	42	34
90.2	93.2	95.6	96.8	117.9	134.2	124.4	135.5	106.4
			Bad Salzbrunn					28.
47	44	34	34	44	42	39	24	16
35.8	33.6	33.4	35.4	47.2	48.0	47.2	38.7	30.8
			Charlottenthal					
30	29	28	21	49	40	38	29	25
64.6	53.2	58.0	33.4	90.2	80.5	65.7	80.0	93.4
			Grünberg					
35	33	32	35	51	50	48	31	25
70.3	63.6	72.8	80.9	100.1	98.5	85.1	83.4	75.2
			Lauban					
41	36	33	41	46	38	30	24	
79.5	71.0	86.6	73.0	89.0	97.3	91.2	77.6	

Tägliche Schneehöhen in Zentimetern, gemessen um 7 Uhr morgens

Flußgebiet	Ort	See-höhe m	1	2	3	4	5	6	7	8	9	10	11	12	13	14	15	16	17	18	19	20	21	22	23	24	25	26	27	28	29
Lausitzer Neiße	Walddorf	393	47	46	46	46	44	42	37	32	34	32	28	29	27	28	29	36	36	36	35	39	37	35	31	30	30	30	29	28	26
	Oybin	415	50	48	48	48	45	45	40	34	32	32	32	35	36	40	42	45	45	45	45	48	48	48	48	46	45	44	42	39	36
	Zittau	265	26	26	25	25	23	21	16	14	14	13	13	13	13	16	18	19	21	21	20	20	19	19	18	18	16	12	10	10	6
	Reichenau	253	23	23	23	23	23	20	10	10	10	6	5	5	4	9	12	14	15	14	13	13	12	11	8	5	3	3	Fl.	Fl.	.
	Oberstrahwalde	362	42	40	40	40	40	38	35	33	30	30	30	30	30	35	38	45	45	45	43	44	44	44	44	42	40	38	35	30	25
	Tauchritz	200	10	10	10	10	10	10	10	5	1	1	1	1	1	6	10	15	10	10	10	10	⊠	⊠	⊠	⊠	⊠	⊠	⊠	⊠	⊠
	Schönberg	215	37	37	37	37	36	35	33	30	30	30	34	36	36	36	40	40	40	40	40	42	40	40	40	39	38	36	35	30	28
	Görlitz	211	20	19	19	17	16	15	14	12	13	14	15	13	12	17	19	20	20	20	19	20	18	17	17	16	12	12	10	10	6
	Lichtenberg	230	52	52	52	52	48	46	40	39	42	41	44	45	46	48	49	52	50	50	50	53	52	52	51	49	46	43	43	42	39
	Muskau	117	⊠	⊠	⊠	⊠	⊠	⊠	⊠	11	12	12	13	14	16	21	36	⊠	⊠	⊠	⊠	⊠	⊠	⊠	⊠	⊠	18	⊠	⊠	9	5
	Kanig	65	⊠	⊠	⊠	⊠	⊠	⊠	⊠	⊠	18	18	18	18	18	26	30	32	⊠	⊠	⊠	⊠	⊠	⊠	⊠	⊠	⊠	⊠	Fl.	Fl.	Fl.
O.	Ziebingen	51	26	26	25	23	22	22	21	20	19	18	18	19	19	31	39	40	38	37	36	35	34	33	31	24	21	20	20	19	18
	Frankfurt a. d. O.	59	30	30	29	28	27	28	26	19	17	18	15	20	21	31	40	42	38	38	38	37	35	32	27	22	16	14	14	9	7
Warthe	Kirchlinden	192	54	52	50	48	45	44	44	25	27	27	40	40	80	60	50	50	45	40	30	36	42	40	40	40	35	35	30	30	30
	Wierzebaum	63	25	23	20	20	20	20	23	28	35	31	30	33	30	35	40	40	35	35	33	33	33	30	25	20	10	10	10	8	6
	Neustettin	139	23	22	20	20	20	20	20	24	25	26	26	27	28	28	33	33	32	31	31	35	34	33	31	23	12	10	9	7	⊠
	Brotzen	143	19	18	18	20	20	19	18	25	24	24	25	29	28	30	33	35	33	34	33	40	38	33	31	25	16	15	14	13	10
	Dobrin	158	17	17	17	17	17	17	18	20	24	20	19	21	23	25	31	30	28	26	24	31	29	27	25	20	18	14	12	10	7
	Jastrow	107	35	35	35	36	36	36	36	37	37	37	37	37	37	37	40	40	40	40	40	42	42	42	35	25	20	20	20	16	10
	Deutsch-Krone	118	25	23	22	20	20	20	21	23	25	26	26	27	28	29	39	40	38	38	39	39	38	38	36	25	13	13	12	12	9
	Hammerstein	133	16	16	16	16	16	16	16	18	20	22	22	22	24	24	30	30	30	30	32	34	34	32	29	15	10	10	8	6	4
	Driesen	31	31	31	31	30	30	30	32	34	37	37	37	63	64	74	86	86	86	86	87	87	87	86	86	86	86	86	86	86	⊠
	Friedeberg	75	25	25	25	25	24	24	26	29	35	34	32	37	37	45	55	53	49	49	46	48	47	45	44	36	18	18	17	17	12
Warthe bis Mündung	Zielenzig	70	24	23	23	22	21	22	21	21	23	23	23	34	35	46	58	58	55	54	54	50	46	40	34	31	28	27	24	11	8
	Kriescht	19	20	20	20	20	19	19	19	19	22	22	22	28	29	46	54	54	52	50	48	46	45	43	39	32	24	18	15	15	10
	Berneuchen	44	22	22	22	22	22	25	28	28	32	33	31	42	42	52	60	55	54	50	⊠	⊠	44	40	40	30	30	28	⊠	⊠	⊠
	Wriezen	8	14	14	14	14	14	14	15	15	17	17	17	27	28	41	43	43	41	38	34	34	34	33	31	24	14	13	13	12	6
	Angermünde	55	21	21	21	21	19	18	18	18	29	29	29	44	48	59	68	67	66	64	62	62	56	50	34	18	10	10	6	.	.
	Bahn	50	22	22	22	22	22	22	23	23	26	26	27	42	44	55	75	76	76	76	77	78	78	78	76	60	40	40	35	20	15
	Voßberg	85	21	21	21	21	21	21	21	23	23	23	23	24	25	26	30	33	33	33	33	35	35	32	30	25	23	23	15	14	12
	Arnswalde	55	14	14	14	14	14	14	15	15	17	18	18	20	22	25	32	32	32	32	37	37	37	37	30	20	10	7	5	⊠	⊠

Von der Oder bis zur Dänischen Grenze

St. Haff	Kartlow	21	25	25	25	25	25	25	25	29	30	31	31	32	32	32	34	35	35	35	35	35	35	35	25	⊠	⊠	⊠	⊠	⊠	⊠
	Prenzlau	33	12	12	12	11	11	10	10	10	11	11	11	17	24	35	40	45	45	40	40	37	35	34	29	20	10	0	Fl.	Fl.	Fl.
	Ückermünde	2	⊠	⊠	⊠	⊠	⊠	⊠	⊠	⊠	⊠	⊠	⊠	⊠	⊠	⊠	⊠	⊠	⊠	⊠	⊠	⊠	⊠	⊠	⊠	⊠	⊠	⊠	⊠	⊠	⊠
Peene	Neubrandenburg	17	16	16	15	15	15	15	15	16	19	19	20	23	25	35	50	60	61	61	62	60	57	54	50	30	⊠	⊠	Fl.	.	.
	Tribsees	5	24	24	24	23	23	23	25	25	25	25	26	27	28	28	30	34	34	34	35	35	34	33	30	20	10	5	4	3	1
	Gützkow	18	24	24	24	24	24	24	25	26	26	26	26	30	36	40	43	46	45	45	45	40	40	35	20	8	8	8	8	6	4
Ostsee	Putbus	50	35	35	35	35	34	34	35	37	37	37	37	37	37	40	42	44	65	63	60	61	60	55	50	40	20	12	12	12	10	10
	Zingst	1	29	29	29	28	27	27	27	30	30	30	30	31	31	32	27	27	27	27	29	29	28	26	24	16	12	10	6	0	0
Barnim	Barnin	38	10	10	10	10	10	12	12	13	13	13	13	16	16	25	27	28	25	25	25	25	25	25	20	Fl.	.	.	.	.	.
	Güstrow	10	⊠	⊠	⊠	⊠	⊠	⊠	⊠	⊠	⊠	⊠	⊠	⊠	⊠	⊠	⊠	⊠	⊠	⊠	⊠	⊠	⊠	⊠	⊠	.	.	.	.	.	.
	Rostock	45	17	17	17	17	17	17	18	18	20	21	21	23	23	25	27	29	29	28	28	28	28	25	25	⊠	⊠	⊠	⊠	⊠	⊠

Wassergehalt um 7 Uhr

oben: Ausgestochene Schneehöhe in cm
unten: Gesamtwassergehalt in mm

	1.	5.	8.	12.	15.	19.	22.	26.	29.
Oybin	46	44	33	35	44	48	48	42	40
	101.3	95.0	75.5	81.4	87.1	107.1	103.0	106.1	104.2
Reichenau	23	20	8	5	8	9	9	24. 10	26. 6
	23.2	30.9	28.0	17.0	22.4	11.8	11.8	29.0	19.0
Wierzebaum			10	3	20	18. 18	21. 15		
			14.3	3.9	24.0	19.6	19.5		
Neustettin	23	6. 20	24	27	33	31	33	24. 23	26. 10
	37.5	32.8	38.5	42.9	46.6	53.2	55.0	43.1	23.3
Deutsch-Krone	23	20	23	27	39	38	36	23	14
	25.3	25.5	36.4	41.8	53.1	57.1	74.4	53.7	42.7
Arnswalde	14	7. 15	9. 17	20	32	37	24. 20		
	22.0	25.5	28.6	29.8	39.7	53.6	46.0		

1940 Februar — Tägliche Schneehöhen in Zentimetern, gemessen um 7 Uhr morgens

Flußgebiet	Ort	Seehöhe m	1	2	3	4	5	6	7	8	9	10	11	12	13	14	15	16	17	18	19	20	21	22	23	24	25	26	27	28	29
Ostsee	Kirchdorf	4	35	35	34	30	29	25	29	32	34	34	*	45	45	46	45	49	48	45	40	42	39	36	35	25	20	15	10	5	4
	Lübeck	5	7	6	6	6	6	7	7	8	8	8	14	32	32	34	35	36	35	32	32	26	22	18	13	4	0	.	.	.	.
	Großenbrode	8	*	*	*	*	*	*	*	*	*	*	*	*	*	*	*	*	*	*	*	*	*	*	*	Fl.	Fl.	Fl.	Fl.	Fl.	Fl.	Fl.
	Eutin	40	23	23	23	23	23	24	25	26	26	26	30	35	35	40	40	40	38	38	38	35	33	29	18	8	8	8	8	6	0
	Schleswig	29	19	19	19	19	18	18	19	21	21	21	40	45	40	30	31	30	30	28	27	27	26	25	20	16	12	7	4	.	.
	Von der Dänischen Grenze bis zur Elbe																														
Nordsee	Westerland	6	14	14	14	14	14	14	14	18	18	18	40	40	40	40	40	42	42	40	41	41	41	40	30	20	10	5	5	0	0
	Westre	15	*	*	*	*	*	*	*	*	*	*	*	*	*	*	*	*	*	*	*	*	*	.	.	.	.	.	.	.	.
	Husum	14	21	21	21	21	21	23	23	25	25	25	40	40	40	40	40	40	40	40	40	40	40	30	30	30	15	*	*	*	.	.
	Gettorf	23	20	20	20	20	20	20	20	20	20	20	30	40	40	42	40	40	40	40	40	40	40	30	25	20	15	10	5	Fl.	.	.
	Albersdorf	45	35	35	35	35	35	35	38	40	40	38	44	55	55	56	60	61	61	60	56	56	56	52	40	30	18	14	10	5	3
	Elbe																														
Quelle bis Eger	Albendorf	475	16	16	16	15	15	15	17	19	14	14	14	27	33	35	38	38	38	37	37	39	39	39	37	36	32	32	29	26	26
	Kudowa	388	30	28	25	25	25	23	25	25	25	25	23	23	27	32	37	40	40	40	40	40	38	25	30	25	25	20	18	18	15
	Groß-Iser	880	155	155	155	155	155	155	155	155	155	155	155	160	160	163	165	170	170	170	170	170	170	170	170	170	170	170	165	165	160
	Hoffnungsthal	630	65	65	64	63	62	60	60	62	65	60	58	62	60	60	68	74	74	74	74	74	70	70	70	69	68	68	67	67	66
	Philippsreut	924	62	66	62	63	59	57	58	61	58	60	61	60	70	73	76	104	118	112	108	113	108	102	90	79	68	66	64	60	55
	Schachtenhaus	1155	64	62	63	64	62	61	60	63	68	69	69	68	72	75	96	100	90	88	90	88	86	85	84	80	79	78	78	78	76
	Mähring	643	40	40	40	35	35	30	30	25	25	25	25	25	25	25	25	25	25	25	25	25	20	20	15	13	10	10	5	5	5
Eger	Wunsiedel	538	29	33	32	31	30	27	24	20	16	16	16	16	17	18	19	32	34	30	27	30	30	29	27	22	18	17	16	12	10
	Kösseine	940	59	61	60	60	60	58	55	50	50	51	51	53	54	56	57	70	73	73	70	70	70	74	65	60	50	47	44	39	30
	Pechbrunn	546	25	27	27	27	27	25	25	20	12	9	8	8	8	9	8	10	10	10	10	13	13	13	13	11	7	5	4	4	Fl.
	Aschberg	740	65	68	68	68	66	66	65	63	64	64	65	66	68	71	73	90	91	88	86	87	83	80	77	73	69	66	64	61	56
Elbe	Hinterhermsdorf	380	49	49	49	45	41	38	37	34	33	33	33	34	35	37	39	45	41	41	41	41	41	41	41	40	40	40	39	39	39
	Schandau, Bad	123	20	20	20	20	19	18	15	11	6	6	6	7	7	10	12	20	22	22	22	22	21	21	21	20	12	10	8	6	5
Gottleuba	Gottleuba	337	54	54	54	54	54	53	45	30	28	29	31	32	32	36	39	47	47	47	47	47	47	46	45	40	36	30	26	22	18
	Pirna	121	18	17	17	16	15	13	10	5	4	4	4	4	5	7	10	19	19	19	19	18	18	14	10	7	2	0	.	.	.
Elbe	Bischofswerda	284	32	32	32	31	31	29	25	20	20	20	20	21	21	24	25	31	31	30	30	30	30	30	30	27	22	20	20	15	15
	Stolpen	255	30	26	25	22	19	16	11	7	6	6	6	8	8	11	16	21	21	20	19	19	19	18	12	10	9	8	6	4	3
Weißeritz	Kipsdorf	544	60	60	50	50	40	35	35	35	35	35	35	40	45	40	40	65	75	75	75	75	75	60	50	25	25	25	25	25	25
	Rabenau	304	21	21	21	20	19	18	14	9	10	10	11	11	11	13	14	18	18	18	18	19	19	19	7	3	3	3	1	1	*
Elbe	Grillenburg	372	42	42	41	40	38	37	30	25	24	25	26	28	30	32	32	56	53	51	50	49	46	42	36	27	24	21	18	14	8
	Dresden (Flugh.)	129	27	26	25	24	23	22	18	12	6	6	7	8	9	16	20	30	32	32	32	33	31	28	16	10	5	3	3	0	0
	Wahnsdorf	246	20	18	18	18	17	16	12	10	10	10	10	10	12	14	19	25	30	30	30	30	28	25	20	13	9	7	6	5	3
	Tanneberg	250	28	28	27	26	24	21	18	12	7	7	7	6	6	7	9	17	17	12	11	11	10	7	Fl.	Fl.	Fl.	Fl.	Fl.	.	.	.
	Riesa-Gröba	98	17	17	17	17	17	16	16	11	5	5	5	5	6	12	15	20	19	17	16	15	15	15	13	8	3	1	.	.	.
	Torgau	86	*	*	*	*	*	*	*	*	14	*	*	*	16	22	28	37	*	*	*	*	*	*	*	*	*	*	*	*	*	*
Schwarze Elster	Pulsnitz	300	34	34	34	33	32	31	26	15	16	14	16	18	18	19	22	29	32	30	28	30	28	25	15	10	8	0	0	0	0
	Kroppen	101	16	16	15	15	15	15	14	10	8	8	8	8	9	14	15	18	18	18	18	18	18	16	10	8	6	4	2	0	
	Doberlug	95	*	*	*	*	*	*	*	*	*	*	*	*	*	*	*	*	*	*	*	*	*	*	*	*	*	*	*	*	*	*
E.	Zahna	92	27	27	26	25	24	24	23	25	27	27	27	28	30	33	36	47	47	47	46	46	45	44	40	28	20	15	10	5	3
Zwick. Mulde	Muldenberg (Talsp.)	707	58	58	55	53	55	48	40	33	30	30	28	30	30	32	34	56	58	58	55	57	54	49	44	38	31	26	24	22	20
	Carlsfeld	824	67	69	68	67	69	59	53	52	54	54	54	55	57	58	59	69	70	70	70	75	74	73	72	68	64	62	60	58	52
	Eibenstock	643	46	47	46	46	45	39	35	31	29	29	29	31	34	34	41	49	48	45	42	46	44	39	35	30	28	25	20	16	10

Wassergehalt um 7 Uhr

oben: Ausgestochene Schneehöhe in cm
unten: Gesamtwassergehalt in mm

Schleswig

1.	5.	8.	12.	15.	19.	22.	26.	29.
21	19	22	45	33	27	27	24. 10	26. 7
39.5	41.5	41.2	52.4	57.6	57.8	65.0	33.9	30.0

Hinterhermsdorf

5.	8.	11.	13.	17.				
41	34	33	35	41	41	40	39	
73.5	90.7	80.8	77.0	85.3	80.1	88.1	84.4	

Kroppen

1.	5.	8.	12.	15.	19.	22.	26.	29.
20	20	10	10	12	15	23. 15	24. 12	
38.1	42.1	22.0	18.2	14.8	18.8	37.5	31.4	

Muldenberg

1.	5.	8.	12.	15.	19.	22.	26.	29.
40	36	29	28	43	53	49	31	29
34.5	36.7	37.6	29.8	37.6	44.7	50.2	31.3	37.3

Eibenstock

1.	5.	8.	12.	15.	19.	22.	26.	29.
46	45	31	31	41	42	39	25	10
95.4	109.2	93.9	84.8	86.7	116.0	107.2	86.1	35.7

Tägliche Schneehöhen in Zentimetern, gemessen um 7 Uhr morgens

Flußgebiet	Ort	Seehöhe m	1	2	3	4	5	6	7	8	9	10	11	12	13	14	15	16	17	18	19	20	21	22	23	24	25	26	27	28	29	30	31
Zwickauer Mulde	Aue	355	29	29	28	27	25	24	20	13	7	2	7	12	13	14	15	27	24	22	22	24	22	12	8	4	2	0	0	.	.		
	Johanngeorgenstadt	750	45	47	45	42	43	40	35	30	28	27	28	29	30	32	34	50	51	50	49	52	50	48	42	38	35	32	30	28	22		
	Schwarzenberg	524	24	27	26	25	24	22	17	8	4	4	4	7	9	10	13	18	17	16	13	16	13	10	5	.	.	.	.	.	.		
	Rittersgrün	680	50	50	50	50	50	45	40	35	30	30	30	30	35	38	40	48	49	50	50	53	53	53	50	45	40	38	35	30	20		
	Zwickau	305	24	25	25	25	24	20	17	14	14	14	15	15	17	19	20	20	20	19	19	20	20	18	14	Fl.	Fl.	Fl.	.	.	.		
	Glauchau	255	30	27	26	28	28	22	14	6	5	6	6	8	11	11	23	25	25	25	27	27	27	24	20	10	3	0	.	.	.		
	Penig	204	26	26	26	26	26	25	23	16	17	16	14	16	17	21	23	34	31	27	26	27	27	24	22	14	10	8	Fl.	Fl.	Fl.		
	Stollberg	420	34	31	29	28	12	8	4	Fl.	1	1	2	3	3	5	8	21	21	20	19	19	19	16	Fl.	Fl.	Fl.	Fl.	Fl.	Fl.	Fl.		
	Chemnitz (Flugh.)	356	45	45	45	45	45	42	25	25	22	22	22	24	24	30	35	38	38	38	38	39	39	35	26	18	10	⊠	⊠	Fl.	Fl.		
Freiberger Mulde	Rechenberg	570	53	53	52	51	49	48	45	40	40	40	41	42	44	45	46	56	57	53	50	52	49	42	42	42	41	41	40	37	38		
	Roßwein	201	25	25	24	24	24	21	16	13	13	15	15	16	17	18	22	27	29	29	26	27	25	24	20	18	16	15	13	8	Fl.		
	Mönchenfrei	514	⊠	⊠	⊠	⊠	⊠	⊠	⊠	⊠	⊠	⊠	⊠	⊠	⊠	⊠	⊠	⊠	⊠	⊠	⊠	⊠	⊠	⊠	⊠	⊠	⊠	⊠	⊠	⊠	⊠		
	Annaberg	657	58	58	55	50	53	44	42	32	33	33	33	35	35	36	36	40	41	41	40	43	43	39	31	29	28	28	28	23	14		
	Fichtelberg	1213	71	73	73	72	72	68	65	65	67	65	65	65	66	66	72	72	70	68	72	72	70	68	68	58	50	48	45	42	40		
	Jöhstadt	789	60	63	63	60	60	55	50	40	35	35	35	38	38	40	40	50	50	50	50	53	53	50	45	45	40	30	25	15	Fl.		
	Thum	520	38	38	37	36	37	25	20	20	21	15	18	19	21	25	28	36	37	37	37	39	39	39	30	20	Fl.	Fl.	Fl.	Fl.	Fl.		
	Deutsch-Einsiedel	726	70	70	66	60	60	60	55	50	50	50	50	51	52	53	55	55	56	56	56	58	58	56	54	50	45	43	43	43	40		
	Kriegwald	745	70	72	71	69	72	65	62	55	50	50	50	54	55	60	63	70	70	70	69	74	70	69	65	60	56	53	51	49	43		
	Dörnthal	580	85	85	85	85	85	80	80	70	60	50	45	45	45	45	50	60	60	60	60	60	50	40	40	35	⊠	⊠	⊠	⊠	⊠		
	Lengefeld	608	68	68	68	68	68	64	58	50	40	40	40	42	43	47	51	63	64	63	63	64	64	60	50	40	35	35	35	35	25		
	Flöha	272	25	25	25	25	25	20	20	18	18	16	16	17	18	18	18	18	14	14	12	13	12	10	8	4	Fl.	Fl.	Fl.	Fl.	Fl.		
	Seidewitz	175	23	23	22	22	22	22	21	14	13	13	12	13	15	17	20	26	25	24	24	24	23	23	18	10	5	Fl.	Fl.	Fl.	Fl.		
M.	Tornau	115	28	28	28	28	28	28	25	25	25	25	25	26	27	28	28	30	32	32	32	32	32	30	28	20	17	10	Fl.	Fl.	Fl.		
Saale	Waldstein	879	46	46	46	46	46	46	46	35	35	35	35	40	40	40	43	56	56	56	56	60	60	60	60	60	56	56	56	42	35		
	Münchberg	565	39	39	39	35	30	26	12	3	1	1	2	2	2	3	7	19	29	28	26	24	22	20	18	16	9	9	8	8	6		
	Schönwald	690	35	38	38	38	36	34	32	28	23	24	24	23	24	25	25	40	41	39	37	40	38	35	34	33	29	25	23	23	20		
	Heinersberg	570	25	28	27	27	24	22	16	11	9	10	10	10	10	12	14	17	17	17	15	18	14	12	9	8	6	6	4	4	2		
	Hof	471	26	28	26	26	21	18	14	8	6	4	4	9	8	10	12	20	22	20	21	24	21	21	18	14	Fl.	Fl.	Fl.	Fl.	Fl.		
	Gefell	563	18	18	18	18	18	18	10	1	Fl.	Fl.	Fl.	Fl.	Fl.	3	4	12	18	18	18	19	19	19	17	8	4	2	Fl.	Fl.	Fl.		
	Blankenberg	498	29	29	28	28	27	24	20	15	16	17	17	17	17	19	22	30	32	32	30	32	30	28	20	15	12	10	7	4	Fl.		
	Rodeck	700	⊠	⊠	⊠	29	⊠	29	21	17	⊠	⊠	17	18	18	18	18	41	40	40	40	39	⊠	⊠	⊠	⊠	⊠	⊠	⊠	⊠	⊠		
	Schleiz	430	37	37	37	36	35	30	27	25	26	26	25	25	23	25	28	45	45	45	45	46	40	38	36	30	23	20	10	10	8		
	Ziegenrück	330	26	26	25	23	20	20	19	18	15	15	15	15	15	17	19	26	27	16	15	15	15	15	13	12	11	10	9	8	6		
	Schmiedefeld, Kr. Saalf.	776	28	28	26	24	24	20	18	12	12	12	12	13	15	18	21	45	60	55	55	60	45	20	20	18	15	10	8	Fl.	Fl.		
	Ruppersdorf	550	46	46	45	43	38	31	27	24	23	22	22	22	22	26	28	48	48	48	47	44	44	39	36	30	26	24	23	22	15		
	Leutenberg	295	20	15	15	10	3	⊠	⊠	⊠	⊠	⊠	⊠	⊠	⊠	⊠	⊠	12	10	7	4	4	⊠	⊠	⊠	⊠	Fl.	Fl.	.	.	.		
	Eyba	550	38	39	39	38	35	30	25	20	20	22	20	20	20	25	27	40	35	30	32	40	30	20	15	10	Fl.	Fl.	Fl.	Fl.	Fl.		
	Großbreitenbach	660	24	24	24	24	24	20	18	15	12	12	12	14	14	14	15	18	18	18	18	18	18	18	18	Fl.	Fl	Fl.	Fl.	Fl.	Fl.		
	Neuhaus a. Rennweg	835	40	37	36	34	32	28	30	22	22	23	23	24	24	27	32	38	40	37	40	41	42	43	37	28	23	21	19	18	14		
	Remda	320	23	24	23	23	20	15	14	11	9	9	9	9	10	12	16	35	39	39	37	38	37	33	30	20	10	Fl.	Fl.	Fl.	Fl.		
	Stadtroda	225	25	25	25	25	25	20	10	5	6	6	6	6	8	10	15	25	25	20	20	25	25	20	15	10	5	Fl.	Fl.	Fl.	Fl.		
	Jena	155	⊠	⊠	⊠	⊠	⊠	19	⊠	11	7	⊠	⊠	6	6	10	12	22	21	20	19	21	20	19	15	9	2	1	⊠	.	.		
	Ilmenau	500	36	37	35	33	30	25	18	Fl.	1	1	1	1	2	2	5	14	19	20	20	20	20	20	13	Fl.	Fl.	.	.	.	.		
	Weimar	222	⊠	⊠	⊠	⊠	25	26	⊠	⊠	5	⊠	⊠	⊠	⊠	6	16	22	⊠	⊠	⊠	25	⊠	⊠	⊠	⊠	⊠	.	.	.	.		
Saale, Unstrut	Eigenrieden	489	43	43	42	42	45	42	38	36	33	33	33	35	35	37	46	49	47	43	43	45	45	38	35	31	29	26	25	20	14		
	Langensalza	189	14	14	14	14	14	13	10	2	2	2	2	2	2	4	6	6	6	6	6	8	8	8	4	2	0	.	.	.	.		
	Arnstadt	288	20	20	19	18	20	18	16	10	6	6	6	6	6	10	14	24	28	25	21	23	23	21	19	10	Fl.	Fl.	Fl.	Fl.	.		
	Tambach-Dietharz	450	32	31	30	29	30	23	20	14	13	13	12	13	13	15	20	27	27	26	25	26	25	23	20	16	12	10	7	Fl.	Fl.		
	Krawinkel	480	25	25	22	20	15	15	⊠	⊠	⊠	2	2	3	3	6	11	21	22	20	20	20	15	⊠	⊠	⊠	⊠	⊠	Fl.	.	.		

Wassergehalt um 7 Uhr

oben: Ausgestochene Schneehöhe in cm
unten: Gesamtwassergehalt in mm

1.	5.	8.	12.	15.	19.	22.	26.	29.
Schwarzenberg								
	4.	6.		14.	16.	18.	21.	
19	24	22	3	6	14	13	19	
32.4	41.8	47.5	2.9	5.6	13.9	20.9	27.0	
Zwickau								
	6.		13.		17.	20.	22.	
24	20	14	17	20	20	20	18	
64.3	60.0	61.5	53.2	21.0	46.2	49.3	46.2	
Fichtelberg								
50	50	52	50	50	50	44	42	38
131.5	129.2	146.9	160.7	168.2	134.6	98.5	165.2	170.8
Deutsch-Einsiedel								
	4.							
70	60	50	51	55	56	56	43	40
152.3	143.2	129.8	134.9	135.9	123.1	128.6	144.3	136.7
Seidewitz								
				14.				
23	22	14	3	5	24	23		
42.0	40.0	38.0	2.9	6.4	51.0	51.5		
Blankenberg								
				15.	17.			
29	25	11	15	18	22	20	12	20
54.2	52.8	36.2	18.1	23.2	35.0	36.1	28.4	52.8
Rodeck								
	4.			16.	20.			
	29	17	13	23	25			
	60.9	55.6	31.4	13.1	44.2			
Neuhaus a. Rennweg								
	3.							
34	30	22	24					
84.0	72.3	61.9	67.6					
Jena								
	6.					20.	24.	
	19	11		12		21	9	
	26.6	22.2		18.0		34.5	27.3	
Ilmenau								
		7.	13.		.	20.	21.	22.
31	29	18	2	5	20	20	20	11
51.6	56.8	44.5	0.6	6.2	29.1	36.2	35.8	31.0
Eigenrieden								
		9.						
43	45	33	35	46	43	38	26	14
79.4	87.5	78.0	82.8	109.1	101.4	103.5	98.8	50.2

1940 Februar — Tägliche Schneehöhen in Zentimetern, gemessen um 7 Uhr morgens

Flußgebiet	Ort	See-höhe m	1	2	3	4	5	6	7	8	9	10	11	12	13	14	15	16	17	18	19	20	21	22	23	24	25	26	27	28	29
Saale, Unstrut	Erfurt	183	11	11	11	11	11	6	4	4	Fl.	*	Fl.	Fl.	Fl.	3	6	10	12	12	8	10	10	10	8	8	0	Fl.	Fl.	Fl.	.
	Schloßvippach	168	22	22	22	22	23	21	18	10	5	5	3	3	3	4	6	14	15	15	15	16	15	14	10	5	3	Fl.	Fl.	Fl.	Fl.
	Groß-Berndten	400	18	17	16	16	16	15	13	10	12	10	9	7	7	9	11	*	*	*	7	7	7	7	Fl.	Fl.	.	.	.	.	.
	Ebeleben	285	29	29	29	29	33	30	24	16	19	19	19	19	19	20	21	22	22	22	22	22	22	22	20	16	12	8	6	4	Fl.
	Greußen	164	14	14	14	14	13	13	9	9	11	11	11	11	11	12	13	14	14	14	14	14	14	12	8	4	Fl.	.	.	.	.
	Frankenhausen	130	17	17	17	16	12	9	8	8	8	8	8	9	10	14	30	35	33	33	33	33	33	32	33	28	23	11	4	Fl.	Fl.
	Sachsa, Bad	335	40	40	40	40	35	35	33	28	26	26	26	29	29	30	33	40	40	30	30	30	29	28	25	22	11	10	6	4	.
	Nordhausen	246	17	17	16	16	16	15	15	16	16	16	16	15	14	14	13	15	13	13	13	13	13	11	11	10	8	8	4	.	.
	Nordhäuser Talsp.	443	44	42	43	43	43	37	30	25	22	22	22	22	22	27	35	40	40	40	40	40	40	36	33	25	20	15	12	Fl.	Fl.
	Kelbra	155	16	16	16	16	17	17	15	12	8	8	8	8	8	10	15	20	20	20	20	20	20	18	14	10	6	0	*	Fl.	Fl.
	Bibra	170	15	15	15	14	15	14	11	Fl.	1	2	2	2	2	5	8	14	14	14	14	14	15	13	13	11	6	Fl.	Fl.	Fl.	.
Saale	Teuchern	188	*	*	*	*	*	*	*	*	*	*	*	*	3	4	*	*	*	*	*	*	*	*	*	*	*	*	*	*	*
	Lützen	120	14	14	12	12	11	Fl.	Fl.	.	1	1	1	1	2	4	9	15	15	15	15	14	13	13	9	Fl.	Fl.	Fl.	Fl	.	.
Saale, Weiße Elster	Markneukirchen	520	35	35	33	32	33	30	26	20	18	18	18	19	20	22	25	38	33	31	29	34	31	28	25	22	21	14	11	10	5
	Oelsnitz i. V.	408	30	30	32	32	30	28	24	18	12	13	13	13	14	14	16	25	26	25	25	33	33	28	20	10	8	6	5	2	Fl.
	Grobau	560	42	44	43	42	39	34	29	24	20	20	20	20	20	25	30	38	40	40	40	40	38	37	33	29	22	16	12	8	4
	Eich	450	41	42	41	39	42	38	31	25	21	21	22	22	23	28	30	45	44	41	38	40	39	38	32	26	22	22	20	12	0
	Greiz	284	33	34	33	30	32	25	18	11	12	12	12	13	13	15	15	21	22	20	19	25	22	20	14	7	6	5	5	4	3
	Zeulenroda	440	40	40	40	38	35	30	27	25	20	20	20	20	20	25	27	37	37	36	36	36	33	32	30	25	20	15	8	Fl.	Fl.
	Münchenbernsdorf	335	5	*	*	*	*	*	*	*	1	*	*	*	*	3	8	26	*	*	*	*	*	*	*	*	.	.	.	.	.
	Heuckewalde	284	42	40	40	40	38	32	14	2	4	5	5	8	8	11	16	24	24	24	28	28	28	18	4	*	*	*	*	*	*
	Vollmershain	253	*	*	*	*	*	*	*	*	*	*	*	*	*	*	*	*	*	*	*	*	*	*	*	*	.	.	.	.	.
	Altenburg	198	20	20	18	17	16	14	10	.	1	1	1	2	1	6	10	15	15	15	13	16	13	10	8	.	.	.	.	.	.
	Naunhof	132	20	18	18	18	18	18	16	14	15	12	12	16	18	26	26	27	25	23	23	23	23	23	20	18	12	5	Fl.	Fl.	.
Saale	Halle a. d. S.	102	11	9	9	8	8	8	5	5	2	1	1	1	2	6	9	14	14	12	12	12	12	11	10	9	2	Fl.	Fl.	Fl.	Fl.
	Annarode	322	37	37	39	39	39	40	37	16	19	19	20	20	21	24	30	43	43	43	43	44	44	44	39	39	34	28	25	20	14
	Eisleben	160	10	8	8	8	6	6	5	3	2	3	3	2	3	6	6	16	12	10	8	8	8	5	3	Fl.	Fl.	Fl.	Fl.	Fl.	.
	Hohelinde	297	36	36	36	36	30	28	15	8	2	10	10	6	4	11	23	32	32	32	32	35	35	30	23	16	10	8	3	0	0
	Hayn	435	28	28	29	26	20	20	15	12	12	11	11	12	12	13	16	25	25	25	25	26	26	24	20	16	12	10	8	Fl.	Fl.
	Wippra	215	22	22	22	22	22	15	13	10	10	10	11	12	12	12	23	34	34	32	30	28	20	17	12	10	5	Fl.	Fl.	Fl.	Fl.
	Stangerode	203	20	20	21	21	18	17	16	15	15	16	16	16	16	18	20	35	35	35	35	35	35	35	30	30	.	.	.	.	.
	Bernburg	66	10	9	9	8	8	8	6	.	.	.	4	4	3	6	10	13	12	12	10	10	10	8	6	.	.	.	.	.	.
	Glauzig	80	*	*	*	*	*	*	*	*	*	*	*	*	*	*	*	*	*	*	*	*	*	*	*	.	.	.	.	.	.	.
Saale, Bode	Brocken	1142	150	150	150	150	147	143	127	130	130	130	130	135	132	135	150	165	170	170	168	165	160	160	140	125	115	115	110	80	60
	Schierke	613	45	45	45	45	45	35	30	25	25	25	25	25	25	30	40	60	55	50	50	50	50	40	30	20	20	20	20	10	10
	Königskrug	756	76	76	78	76	75	73	70	65	64	64	65	66	67	68	74	90	91	90	90	90	89	88	86	80	75	70	68	65	60
	Rübeland	420	19	19	24	22	19	18	16	11	12	12	12	13	13	15	24	35	34	31	26	24	23	21	18	12	9	6	4	4	Fl.
	Benneckenstein	515	48	46	46	45	45	42	39	25	22	22	22	25	25	25	30	36	36	36	36	36	36	36	32	29	26	23	23	15	*
	Allrode	451	37	37	38	38	37	32	28	21	21	23	24	25	25	31	41	46	46	45	43	43	38	31	28	26	24	20	18	8	0
	Quedlinburg	124	18	18	19	18	18	18	15	10	5	6	6	6	6	9	15	21	22	21	21	21	20	12	9	Fl.	Fl.	Fl.	Fl.	Fl.	.
	Harzgerode	398	28	27	26	25	24	22	20	18	16	16	15	15	15	21	30	40	40	37	36	36	35	33	30	27	20	19	19	15	10
	Ballenstedt	230	21	21	27	26	27	23	18	12	9	9	9	9	9	14	27	32	32	27	26	26	26	22	15	5	Fl.	Fl.	Fl.	Fl.	Fl.
	Wernigerode	237	21	20	19	18	19	18	17	13	10	10	10	12	12	20	30	40	40	35	33	32	31	28	22	15	10	Fl.	Fl.	Fl.	Fl.
Elbe	Zerbst	71	17	17	17	17	17	17	18	8	6	8	7	*	*	12	17	17	17	*	*	12	12	*	8	4	.	.	.	.	.
	Magdeburg	48	15	15	16	16	16	15	15	10	9	9	9	10	10	14	21	25	25	25	24	23	23	23	18	10	Fl.	Fl.	Fl.	.	.
	Tangermünde	50	17	17	17	16	16	16	16	15	16	16	16	20	20	28	31	40	33	33	38	37	35	34	29	24	17	15	14	10	1

Wassergehalt um 7 Uhr

oben: Ausgestochene Schneehöhe in cm
unten: Gesamtwassergehalt in mm

Flußgebiet	Ort	1.	5.	8.	12.	15.	19.	22.	26.	29.
Saale, Unstrut	Erfurt					14.			23.	
		11	11	4		3	7	10	8	
		21.0	24.0	17.9		5.8	16.8	23.7	18.5	
	Groß-Berndten									
		18	16	10	7	11	7	7		
		29.8	40.8	37.0	26.8	24.9	27.4	30.4		
	Bibra									
				10.					24.	
		15	15	2	2	8	14	13	6	
		26.4	25.8	1.8	1.4	9.3	18.6	19.9	12.6	
Saale, Weiße Elster	Markneukirchen									
		35	34	20	19	24	27	28	12	7
		71.5	78.2	52.5	42.1	43.1	60.5	78.4	42.8	26.1
Saale	Halle a. S.									
		10		2						
		19.8		7.3						
Saale, Bode	Brocken									
		2.		9.		16.				
		145		130		165				
		624.0		782.0		990.0				
	Quedlinburg									
				7.			17.			
				15		15	22			
				23.0		26.0	34.0			
Elbe	Zerbst									
			6.		11.	14.	20.	21.	23.	24.
		17	17	8	7	12	12	12	8	4
		21.4	27.5	27.2	13.2	17.5	17.2	19.3	23.8	20.8

1940 Februar — Tägliche Schneehöhen in Zentimetern, gemessen um 7 Uhr morgens

Wassergehalt um 7 Uhr

oben: Ausgestochene Schneehöhe in cm
unten: Gesamtwassergehalt in mm

Flußgebiet	Ort	See-höhe m	1	2	3	4	5	6	7	8	9	10	11	12	13	14	15	16	17	18	19	20	21	22	23	24	25	26	27	28	29
Havel	Mirow	59	41	41	41	41	41	43	43	45	48	48	49	60	64	70	75	80	78	76	76	76	75	72	68	60	55	45	36	28	15
	Feldberg	90	30	30	30	30	30	30	29	29	34	34	35	40	46	56	69	69	67	65	65	66	66	60	30	*	*	*	*	*	*
	Zehdenick	44	19	19	19	18	17	18	19	19	20	26	32	32	33	42	45	47	*	*	40	37	37	38	38	38	*	23	*	*	9
Havel, Spree	Sohland	306	36	36	36	36	33	30	29	25	20	19	19	20	20	22	24	33	33	32	29	30	28	28	27	27	20	18	17	17	17
	Bautzen	211	20	20	20	20	20	19	10	7	8	9	10	10	10	16	25	31	25	25	20	18	18	18	*	*	*	*	*	*	*
	Löbau	249	48	48	48	48	45	45	40	30	20	20	21	22	23	28	34	46	46	46	46	46	46	46	44	35	25	15	15	10	10
	Spreefurt	130	30	30	30	30	30	30	28	26	28	26	26	26	30	31	34	38	38	38	38	38	38	36	33	30	30	25	20	18	15
	Königshain	220	33	32	30	28	26	23	19	15	10	10	10	10	11	16	20	23	23	22	20	20	19	15	13	10	8	7	6	4	3
	Rietschen	142	28	27	27	27	27	26	25	22	20	20	20	20	20	25	29	32	31	30	30	30	29	28	26	24	23	21	19	17	13
	Cottbus	70	19	19	19	18	18	18	17	16	15	15	15	16	16	21	25	26	25	24	23	22	20	20	16	14	6	6	6	5	3
	Lindenberg	108	17	17	17	16	16	17	17	15	15	15	16	18	20	30	34	38	38	36	35	35	35	33	30	25	13	12	12	6	6
	Schönow b. Bernau	67	26	25	25	24	23	23	26	25	27	26	26	31	34	50	53	56	55	54	52	49	44	38	34	27	25	23	21	18	16
Havel	Berlin-Dahlem	55	18	18	16	16	14	16	16	16	16	16	16	19	24	30	37	44	40	35	35	34	31	30	26	24	13	10	6	1	0
	Mückendorf	55	17	16	16	16	16	15	15	12	14	14	15	17	19	27	32	42	43	38	36	36	30	27	24	21	18	17	15	12	Fl.
	Brück	45	16	16	15	15	15	16	15	14	13	13	13	13	15	18	21	28	27	25	24	22	22	22	18	12	5	5	3	Fl.	Fl.
	Brandenburg	32	13	13	13	12	12	12	11	8	8	8	7	10	12	21	28	30	30	30	31	31	30	27	23	19	15	Fl.	Fl.	Fl.	Fl.
	Krüssau	50	22	21	21	21	20	21	21	16	17	17	17	17	19	25	31	38	38	38	35	35	31	31	28	20	6	4	0	0	0
	Ebereschenhof	31	*	*	*	*	*	19	20	*	*	*	*	*	*	*.	*	35	*	*	*	*	*	*	*	*	*	*	*	*	Fl.
	Wittstock	66	17	17	17	17	17	18	18	19	21	21	21	23	24	30	35	40	38	38	38	37	37	35	30	25	15	Fl.	Fl.	Fl.	Fl.
	Kyritz	48	16	16	16	16	16	17	16	18	20	20	20	25	26	40	52	60	60	60	60	60	60	55	45	30	20	12	8	6	2
Elbe	Perleberg	31	*	*	*	*	*	15	*14*	*14*	17	17	18	20	24	28	36	38	38	30	36	35	*	*	*	*	*	*	*	*	*
	Gardelegen	44	16	16	16	16	16	17	17	15	15	15	16	18	21	25	25	30	30	30	30	30	30	22	10	5	Fl.	Fl.	Fl.	.	.
Elde	Waren	68	27	27	27	27	27	27	27	31	32	32	33	43	44	46	52	60	60	60	61	63	63	63	62	50	28	26	25	21	20
	Redlin	57	16	15	15	14	13	17	16	20	23	23	25	29	30	35	40	43	42	41	43	42	41	40	35	21	6	Fl.	Fl.	Fl.	Fl.
Elde bis Mdg.	Dömitz	15	18	18	18	18	19	19	19	20	20	20	21	21	21	22	22	24	24	24	24	24	24	*	*	*	.	.	.	.	.
	Salzwedel	23	18	18	18	18	18	22	20	16	12	12	17	20	22	32	37	39	39	39	40	40	38	36	18	8	.	.	.	.	.
	Zarrentin	45	12	12	12	12	12	14	14	15	15	15	17	20	20	22	23	23	23	23	23	23	23	22	17	10	3	3	3	Fl.	Fl.
	Uelzen	38	15	14	13	12	12	15	13	12	11	11	11	13	13	22	35	36	31	28	26	24	23	21	18	9	Fl.	Fl.	Fl.	Fl.	.
	Lüneburg	38	18	16	15	14	13	17	16	17	20	20	21	26	26	31	46	44	38	34	34	33	32	30	26	16	12	7	5	*	Fl.
	Poppenbüttel	21	16	15	14	14	14	18	17	19	19	18	18	33	32	40	45	47	45	45	48	49	46	40	20	15	Fl.	Fl.	Fl.	Fl.	Fl.
	Glückstadt	3	6	6	6	6	6	7	7	7	6	6	7	8	8	8	8	8	8	8	8	8	6	*	*	*	*	*	*	.	.
	Neumünster	21	27	27	27	27	27	27	28	28	28	28	60	60	60	66	70	70	70	70	55	55	55	30	20	5	0	.	.	.	.
Von der Elbe bis zur Weser																															
Nordsee	Bremervörde	6	20	20	20	20	20	23	23	26	26	26	27	28	28	30	34	34	32	31	30	30	30	26	24	16	12	6	.	.	.
Weser																															
Werra	Saargrund	540	33	33	32	31	30	27	25	19	17	17	17	19	19	20	20	27	30	29	27	28	28	25	23	20	20	19	19	18	18
	Unterneubrunn	460	32	31	31	25	24	20	18	Fl.	Fl.	Fl.	Fl.	8	8	12	25	27	28	38	30	30	30	33	29	29	28	24	23	Fl.	Fl.
	Schmiedefeld a. R.	720	60	62	61	60	63	60	58	54	50	50	50	53	53	55	57	60	63	63	63	67	67	66	65	60	58	53	50	47	41
	Schleusingen	414	30	30	30	30	30	27	25	23	16	16	16	17	17	17	19	27	29	27	26	29	27	26	25	23	20	17	12	9	5
	Oberschönau	515	23	23	23	23	24	20	*	*	*	*	*	21	21	22	23	24	24	24	24	24	24	22	20	*	*	.	.	.	.
	Suhl	437	30	30	29	29	28	27	25	20	18	18	17	17	16	16	18	26	28	27	27	29	29	29	25	20	18	15	13	10	5
	Meiningen	308	30	30	29	27	26	22	18	14	12	12	12	14	13	15	20	25	22	20	25	23	20	20	20	18	15	12	8	0	0
	Geba	670	20	22	20	19	18	17	15	13	12	11	11	13	15	18	19	28	30	25	25	27	24	22	18	16	15	12	12	7	6
	Schmalkalden	330	29	28	27	25	27	19	16	11	10	10	12	11	10	12	16	32	31	27	21	23	21	19	16	11	8	7	4	.	.
	Roßdorf	410	24	23	23	21	20	18	13	7	Fl.	Fl.	Fl.	1	2	2	6	14	12	10	10	12	10	10	8	15	13	8	4	Fl.	Fl.
	Brotterode	600	37	35	30	27	25	22	22	20	18	18	18	20	20	22	28	35	35	33	33	36	35	30	23	20	18	16	12	8	Fl.

Wassergehalt um 7 Uhr

1.	5.	8.	12.	15.	19.	22.	26.	29.
Mirow								
41	41	45	60	75	76	72	45	15
40.6	40.6	46.4	61.2	77.4	81.6	82.0	70.0	29.4
Zehdenick								
16	17	20	32	45	40	38	23	9
27.5	31.0	34.5	44.1	45.6	50.7	64.0	45.3	33.0
			13.	**Löbau**				
36	32	28	26	32	39	37	24	18
54.5	59.5	74.5	64.4	77.0	84.7	87.2	79.5	68.0
Spreefurt								
30	30	26	26	31	38	36	25	15
50.1	64.0	60.0	50.9	45.0	63.0	66.0	58.0	39.0
Cottbus								
19	18	16	16	25	23	20	6	3
29.2	27.2	32.0	30.0	43.2	45.6	45.6	17.2	18.0
Berlin-Dahlem								
				14.			24.	26.
18	14	16	19	33	35	30	26	12
27.8	22.0	31.3	34.2	44.2	58.2	55.6	55.4	39.6
Brück							24.	26.
16	15	14	15	25	21	18	25	17
28.0	26.3	31.0	31.1	41.8	43.5	39.6	80.0	60.2
Krüssau								
	6.		13.		20.			
21	21	16	21	34	25	23		
43.0	40.0	39.5	43.5	61.0	45.0	57.0		
Gardelegen								
	6.		14.	16.	20.			
16	17	15	25	30	30	22		
21.5	21.6	36.0	26.0	49.0	49.0	55.0		
Waren								
	6.	9.			18.	23.	27.	
26	27	28	35	40	40	35	17	
29.0	29.0	30.0	36.6	42.4	50.6	57.2	40.3	
Lüneburg								
	13	17	25	45	34			
	20.4	30.3	38.4	66.2	59.0			
Schmiedefeld a. R.								
45	41	38	25	40	47	45	38	35
40.0	40.5	41.5	25.0	20.5	46.5	45.4	44.0	52.0
Schleusingen								
29	29	22	16	19	25	25	15	6
45.4	50.3	44.4	36.1	41.2	47.5	53.6	56.0	45.7
Meiningen								27.
30	26	14	14	20	25	20	12	8
39.4	34.8	39.6	33.6	37.6	46.8	40.8	33.5	25.6
Brotterode								
3.	6.	10.		17.	20.		24.	
30	22	18	18	30	30		20	
71.2	56.8	54.3	53.2	46.4	77.0		64.0	

1940 Februar — Tägliche Schneehöhen in Zentimetern, gemessen um 7 Uhr morgens

Flußgebiet	Ort	Seehöhe m	1	2	3	4	5	6	7	8	9	10	11	12	13	14	15	16	17	18	19	20	21	22	23	24	25	26	27	28	29	30	31
Werra	Vacha	240	19	19	19	18	18	15	9	Fl.	Fl.	.	.	Fl.	.	2	5	7	10	10	11	Fl.	Fl.	Fl.	Fl.	Fl.	Fl.	Fl.	.	.	.		
	Tann	365	18	15	12	10	5	.	.	.	.	.	.	.	.	3	10	15	12	10	10	15	10	5	.	.	.	.	.	.	.		
	Rasdorf	323	*	*	*	*	*	*	*	Fl.	.	.	.	.	.	*	*	*	*	*	*	*	*	Fl.	Fl.	Fl.	.	.	.	.	.		
	Marksuhl	246	30	25	20	20	20	17	15	.	.	.	.	.	1	6	9	13	13	12	12	10	10	8	6	.	.	.	.	.	.		
	Frauenborn	295	27	27	27	27	27	20	16	12	12	12	12	12	15	18	22	22	23	23	23	23	23	*	*	*	*	*	*	0	.		
	Tabarz	393	36	36	36	36	35	25	20	Fl.	2	1	1	4	5	10	12	18	18	18	18	16	16	14	Fl.	Fl.	Fl.	.	.	.	.		
	Gotha	330	17	16	16	16	17	15	10	6	2	2	2	2	2	3	7	10	10	10	9	10	9	8	4	Fl.	Fl.	Fl.	.	.	.		
	Großenbehringen	281	22	21	20	20	16	15	12	9	9	8	6	5	5	8	10	12	10	10	12	11	9	7	6	4	2	.	.	.	.		
	Eisenach	222	21	21	21	20	20	19	18	5	8	8	8	8	7	6	10	16	14	12	11	13	11	9	9	6	0	0	0	0	.		
	Eschwege	170	24	23	23	23	23	20	15	12	9	9	9	9	9	9	12	18	13	13	13	14	13	13	13	10	Fl.	Fl.	Fl.	Fl.	.		
	Groß-Almerode	420	*	*	*	*	*	*	*	*	*	*	*	*	*	*	*	*	10	10	10	10	10	11	16	18	18	18	.	.			
	Witzenhausen	137	27	24	23	21	23	19	14	12	9	10	10	10	9	13	15	15	15	15	15	13	14	12	10	0	0	.	.	.	.		
Fulda	Oberkalbach	410	*	1	*	*	*	*	*	.	.	.	.	*	.	*	3	6	*	*	*	11	*	*	*	*	.	.	.	.	.		
	Fulda	330	23	24	24	23	21	18	12	6	2	2	2	2	2	2	5	9	9	9	9	17	16	15	13	8	3	2	Fl.	Fl.	Fl.		
	Grebenhain	435	32	38	36	36	33	28	25	15	12	12	12	13	13	14	17	19	19	19	22	33	32	32	30	20	10	5	3	0	.		
	Hosenfeld	380	20	22	22	22	20	14	12	6	4	Fl.	Fl.	Fl.	Fl.	Fl.	7	8	6	6	7	12	10	5	3	Fl.	Fl.	.	.	.	.		
	Schlitz	221	19	20	19	18	20	17	10	3	3	3	3	3	3	5	8	11	12	10	13	16	15	13	8	4	.	.	.	.	.		
	Hersfeld	203	23	23	23	21	19	18	14	11	10	10	10	11	10	11	19	25	25	18	16	21	18	18	16	15	12	Fl.	Fl.	Fl.	Fl.		
	Neuenstein	297	*	*	*	*	*	*	*	*	*	*	*	*	*	*	*	*	*	*	*	*	*	*	Fl.	Fl.	Fl.	Fl.	Fl.	.	.		
	Elters	435	20	22	22	22	20	12	10	5	Fl.	Fl.	Fl.	Fl.	Fl.	1	10	23	23	23	23	23	20	15	12	6	Fl.	Fl.	.	.	.		
	Hünfeld	260	16	18	17	17	18	15	12	6	Fl.	Fl.	.	.	1	1	5	9	10	9	9	15	12	10	8	4	Fl.	.	.	.	.		
	Ziebach	260	27	26	26	25	24	20	15	13	4	4	4	4	4	4	12	22	20	18	15	19	16	15	15	12	.	.	.	.	.		
	Spangenberg	300	*	*	27	*	*	*	*	*	*	*	*	1	1	4	10	16	*	12	*	11	*	*	*	*	.	.	.	.	.		
Fulda, Eder	Erndtebrück	495	23	23	20	19	18	15	15	8	8	6	6	6	7	7	11	21	24	20	20	20	19	11	9	9	6	4	3	.	.		
	Girkhausen	485	36	36	36	35	33	28	21	18	17	14	14	15	18	21	24	27	28	28	31	32	32	29	28	24	17	14	13	10	8		
	Berleburg	420	35	30	30	28	25	*	*	10	11	12	12	12	12	13	15	20	30	30	30	30	28	25	20	15	*	Fl.	.	.	.		
	Osterfeld	383	25	25	24	24	23	20	17	15	14	14	13	13	13	14	16	15	15	14	16	15	14	13	12	11	8	7	4	.	.		
	Winterberg	670	48	48	47	39	30	26	22	9	5	10	10	11	11	18	28	39	42	42	43	44	*	*	18	*	Fl.	Fl.	Fl.	Fl.	.		
	Frankenau	430	33	33	33	33	25	15	12	5	6	6	6	6	7	8	9	9	9	9	9	11	11	11	6	3	3	1	1	.	.		
	Korbach	380	40	40	38	30	28	20	10	Fl.	Fl.	Fl.	Fl.	10	11	13	20	23	23	23	24	24	20	16	12	10	Fl.	Fl.	.	.	.		
	Elberberg	320	25	25	24	23	23	20	17	14	13	13	13	13	13	16	24	27	28	26	25	25	24	23	21	18	17	10	8	3	.		
	Meiches	466	26	27	26	25	23	17	13	4	0	0	0	1	1	2	5	10	13	13	14	22	21	20	14	0	.	.	.	.	.		
	Alsfeld	272	29	29	29	29	29	15	5	3	0	.	.	1	1	2	8	9	9	9	9	12	11	10	8	3	0	.	.	.	.		
	Lingelbach	380	25	25	25	25	25	25	15	5	5	5	3	3	3	3	6	15	15	15	15	10	10	9	8	7	5	3	1	.	.		
	Hauptschwenda	500	25	25	24	24	22	18	16	10	8	8	8	8	8	9	15	22	24	23	22	27	25	22	18	15	10	5	Fl.	Fl.	.		
	Gilserberg	340	20	20	20	21	24	28	20	20	20	20	20	20	20	25	25	25	25	25	27	*	*	*	*	24	*	*	*	*	*		
	Frielendorf	245	27	27	27	27	27	27	3	3	3	3	3	3	5	7	13	20	23	23	23	23	23	23	22	19	2	Fl.	.	.	.		
Fulda	Wilhelmshöhe	522	50	50	45	45	45	40	20	*	12	12	12	14	15	20	30	35	35	35	35	35	30	25	*	*	*	*	*	*	*		
	Kassel (Flugh.)	288	19	18	18	18	17	14	12	8	9	9	9	10	10	11	15	19	19	18	18	17	16	15	7	2	.	.	.	.	.		
	Rottebreite	290	25	24	23	22	19	16	12	10	10	10	10	10	10	12	22	25	25	23	23	23	20	17	14	10	8	5	4	Fl.	Fl.		
Weser	Ossenfeld	317	34	34	34	34	34	30	24	15	17	17	17	17	17	19	27	32	30	30	30	31	31	30	24	16	10	5	.	.	.		
	Uslar	170	27	27	27	27	27	25	22	17	15	15	15	14	15	18	20	22	22	22	21	21	21	20	15	10	5	3	2	0	0		
Diemel	Eimelrod	490	30	30	31	29	29	22	16	10	6	6	6	8	9	10	13	17	18	18	19	19	19	19	14	9	2	0	0	.	.		
	Beringhausen	315	*	*	*	*	*	20	19	12	14	14	14	14	13	11	12	21	22	22	22	20	18	10	7	2	Fl.	Fl.	Fl.	Fl.	Fl.		
	Mengeringhausen	287	26	26	25	24	20	15	15	10	8	8	8	9	9	10	12	14	15	13	14	15	13	10	8	8	*	Fl.	Fl.	Fl.	Fl.		
	Leckringhausen	305	32	32	32	31	31	25	*	*	*	*	*	1	2	4	7	8	8	8	8	8	7	7	6	5	Fl.	Fl.	Fl.	.	.		
	Escheberg	270	40	40	40	40	30	20	12	8	8	8	8	8	8	11	17	27	30	21	21	21	20	14	15	5	Fl.	Fl.	Fl.	Fl.	.		

Wassergehalt um 7 Uhr

oben: Ausgestochene Schneehöhe in cm
unten: Gesamtwassergehalt in mm

1.	5.	8.	12.	15.	19.	22.	26.	29.
				Großenbehringen			24.	
21	16	9	5	10	12	7	4	
28.0	40.0	29.0	18.0	11.7	25.3	20.1	20.0	
				Witzenhausen				
					17.	19.		
27	21	12	9	11	15	15		
46.0	25.0	34.0	15.0	18.0	22.0	22.0		
				Fulda		24.	26.	
29	21	10	9	8	12	14	11	5
56.7	45.5	33.3	26.7	14.6	24.7	27.9	24.9	14.8
				Hünfeld		24.		
15	16	5		5	8	10	3	
21.5	30.3	17.9		5.0	15.2	14.7	10.6	
				Erndtebrück				
	3.		10.		17.	19.	22.	
23	18	8	6	11	23	20	11	
49.4	42.9	28.6	24.6	28.4	49.4	45.5	14.0	
				Girkhausen				
			10.	17.				
36	33	21	14	28	31	29	14	8
52.0	63.0	54.0	43.0	63.3	62.7	64.2	46.7	22.4
				Berleburg				
35	25	10	12	15	30	20	45	
45.6	45.2	36.0	25.5	27.3	30.0	35.5	35.1	
		9.		Osterfeld		24.	26.	
25	23	14	13	16	16	13	11	7
33.0	35.0	33.0	33.0	35.0	34.0	27.0	23.0	19.0
				Winterberg	20.	23.		
48	30	9	11	28	43	44	18	
60.5	44.5	28.3	21.3	32.4	45.2	47.0	32.4	
				Frankenau				27.
33	25	5	6	9	9	11	1	1
46.8	48.3	11.4	11.0	10.0	11.0	13.0	3.2	2.0
				Meiches				
26	23	4	1	5	14	20		
45.4	50.5	10.4	0.7	4.5	32.0	45.5		
				Hauptschwenda		24.	26.	
25	22	10	8	15	22	22	15	5
34.0	36.0	25.3	27.9	34.0	39.7	40.7	38.8	15.7
				Eimelrod		24.	26.	
19	21	12	8	11	19	20	22	15
48.0	55.0	43.0	29.0	17.0	17.0	33.0	58.0	40.0

Tägliche Schneehöhen in Zentimetern, gemessen um 7 Uhr morgens

Flußgebiet	Ort	See-höhe m	1	2	3	4	5	6	7	8	9	10	11	12	13	14	15	16	17	18	19	20	21	22	23	24	25	26	27	28	29
Diemel	Hofgeismar	160	27	27	27	27	23	18	16	12	4	4	4	4	4	4	5	14	14	14	19	19	19	19	12	2	2	2	2	.	.
	Sababurg	325	44	44	44	44	42	35	35	26	26	26	21	18	14	25	30	30	30	28	29	29	28	25	22	16	14	12	10	8	5
Diemel bis Aller	Winnefeld	276	30	30	30	30	29	28	24	20	18	18	18	18	18	21	34	35	35	35	33	31	29	28	27	24	20	16	15	14	8
	Borlinghausen	260	50	50	50	45	30	25	20	10	10	17	18	18	18	20	14	16	13	10	10	10	10	10	10	7	2	1	.	.	.
	Driburg, Bad	230	⊛	⊛	⊛	⊛	⊛	⊛	⊛	⊛	⊛	⊛	⊛	⊛	⊛	⊛	⊛	⊛	⊛	⊛	⊛	⊛	⊛	⊛	⊛	⊛	⊛	⊛	⊛	⊛	Fl.
	Schießhaus a. Solling	407	⊛	⊛	⊛	⊛	⊛	⊛	⊛	⊛	⊛	⊛	⊛	⊛	⊛	⊛	32	44	49	45	39	38	32	25	18	11	6	5	3	.	.
	Scharfoldendorf	154	29	28	30	29	27	25	20	18	16	16	16	16	16	36	40	43	32	30	28	27	26	23	18	14	10	6	Fl.	.	.
	Veldrom	350	46	46	46	46	43	38	36	26	24	24	23	23	23	26	38	40	40	40	40	36	35	33	26	21	17	15	Fl.	Fl.	Fl.
	Nassengrund	192	37	34	31	25	15	12	8	5	5	5	7	7	7	7	13	20	15	14	13	13	10	9	7	5	Fl.	Fl.	Fl.	.	.
	Biesterfeld	242	40	40	40	42	34	20	12	16	16	16	12	12	12	15	35	40	32	30	30	30	25	25	20	10	10	Fl.	Fl.	Fl.	Fl.
	Hameln	68	22	23	23	22	21	19	15	9	6	7	7	7	8	10	18	27	22	22	21	20	19	18	14	7	Fl.	Fl.	Fl.	.	.
	Herford	77	20	22	22	21	20	19	16	12	10	10	10	10	10	13	22	23	21	21	21	20	20	13	9	Fl.	Fl.	Fl.	Fl.	.	.
	Essern	46	⊛	⊛	⊛	⊛	⊛	⊛	⊛	.	.	.	.	.	.	⊛	⊛	⊛	⊛	⊛	⊛	⊛	⊛	.	.	.	.	.	.	.	.
	Nienburg	25	13	13	12	12	18	16	16	8	8	8	9	9	9	12	17	17	17	15	15	15	13	10	8	0	.	.	.	.	.
A.	Wittingen	85	8	8	8	8	10	10	10	10	10	10	10	15	15	18	24	30	32	32	30	30	30	27	27	5	.	.	.	.	.
Aller, Oker	Goslar (Flugh.)	249	20	21	20	18	18	17	14	8	6	6	6	6	6	11	29	35	30	28	27	25	24	20	10	0	.	.	.	.	.
	Harzburg	278	29	29	29	29	29	29	20	6	7	7	8	9	12	20	30	35	35	35	35	35	35	25	.	.	.	.	.	.	.
	Schmatzfeld	198	⊛	⊛	⊛	⊛	⊛	⊛	⊛	⊛	⊛	⊛	⊛	⊛	⊛	⊛	⊛	⊛	⊛	⊛	⊛	⊛	⊛	⊛	⊛	.	.	.	.	.	.
	Braunschweig	75	14	13	14	14	13	13	13	11	9	9	9	11	10	15	27	35	32	30	30	27	27	26	22	16	2	Fl.	Fl.	.	.
	Helmstedt	137	17	17	16	16	16	16	15	12	11	11	10	11	11	21	28	33	31	30	28	27	25	23	20	9	Fl.	Fl.	Fl.	Fl.	.
A.	Celle	43	15	15	15	15	16	16	16	15	15	15	15	15	15	20	23	25	24	23	23	22	22	21	20	15	Fl.	Fl.	Fl.	Fl.	Fl.
Aller, Leine	Uder	235	⊛	⊛	⊛	⊛	⊛	⊛	⊛	⊛	⊛	⊛	⊛	⊛	⊛	⊛	⊛	⊛	⊛	⊛	⊛	⊛	⊛	⊛	⊛	⊛	Fl.	Fl.	Fl.	Fl.	.
	Göttingen	160	21	20	21	20	18	10	8	4	4	2	2	2	2	4	8	10	10	10	10	12	10	8	5	1	Fl.	Fl.	Fl.	Fl.	.
	Wehnde	286	20	18	20	20	21	20	16	12	11	11	11	11	11	11	13	15	15	15	15	13	13	11	9	5	⊛	⊛	⊛	.	.
	Etzenborn	220	⊛	⊛	⊛	⊛	29	22	10	9	10	10	10	10	10	13	17	21	21	20	19	19	18	18	17	10	8	7	5	1	0
	Lauterberg, Bad	296	39	39	39	39	38	34	30	27	25	25	25	25	26	28	30	29	29	29	29	29	22	21	20	18	17	16	15	14	13
	Oderhaus	430	35	39	38	38	36	34	32	30	28	28	31	32	32	34	40	53	52	52	52	54	50	48	46	40	34	30	28	27	25
	Schluft	580	97	98	98	98	98	90	86	75	71	70	70	71	71	80	112	120	115	110	108	105	103	98	85	81	76	72	68	60	57
	Riefensbeck	337	49	47	45	44	44	44	40	35	32	32	32	34	34	40	52	69	65	60	56	51	50	49	47	44	40	37	33	27	20
	Grund, Bad	325	32	32	34	34	32	29	24	20	17	17	17	19	19	25	40	52	54	52	50	48	42	38	32	25	20	18	12	5	Fl.
	Fredelsloh	260	41	43	40	40	41	35	30	17	10	4	⊛	⊛	⊛	⊛	3	35	39	43	41	40	40	37	35	25	5	2	.	.	.
	Adenstedt	205	25	⊛	⊛	⊛	⊛	⊛	⊛	⊛	5	⊛	⊛	⊛	⊛	⊛	20	25	⊛	⊛	⊛	⊛	⊛	⊛	⊛	2	0	Fl.	.	.	.
	Klausthal-Zellerfeld	572	40	40	40	40	40	37	30	26	26	26	25	30	31	35	50	70	70	70	70	70	60	50	43	35	30	30	25	20	Fl.
	Seesen	220	28	28	26	26	26	23	17	10	10	10	10	11	11	17	35	44	46	43	34	34	33	27	15	10	7	4	3	Fl.	Fl.
	Hildesheim	87	14	14	16	16	16	14	10	8	1	2	3	3	3	5	9	10	10	10	10	10	10	10	6	⊛	Fl.	Fl.	.	.	.
	Hannover (Flugh.)	51	12	12	13	13	15	12	10	6	3	2	2	3	3	8	12	16	15	14	13	11	10	8	4	.	.	.	.	.	.
A.	Soltau	61	18	18	17	17	18	22	20	20	20	19	20	20	18	22	30	30	30	30	30	30	28	25	20	15	5	Fl.	Fl.	Fl.	Fl.
Weser	Bremen (Flugh.)	4	10	10	10	9	14	13	12	10	9	9	10	10	10	12	14	13	12	11	10	9	8	7	5	Fl.	Fl.	.	.	.	.
	Königsmoor	40	⊛	⊛	⊛	⊛	⊛	⊛	⊛	⊛	⊛	⊛	⊛	⊛	⊛	⊛	⊛	⊛	⊛	⊛	⊛	⊛	⊛	⊛	⊛	.	.	.	.	.	.
	Oldenburg	7	20	19	17	17	22	24	24	20	16	13	14	12	13	14	16	16	16	16	16	13	13	10	8	.	.	.	.	.	.
Von der Weser bis zur Ems																															
Nordsee	Jever	6	15	15	15	14	19	19	19	17	17	16	13	13	15	20	18	18	18	18	18	18	18	13	11	.	.	.	.	.	.
	Norden	6	⊛	⊛	⊛	22	22	24	23	20	20	20	20	21	24	24	25	26	⊛	⊛	⊛	⊛	⊛	⊛	⊛	⊛	.	.	.	.	.
	Emden	1	8	8	8	8	8	8	⊛	⊛	⊛	⊛	⊛	1	3	3	3	5	⊛	⊛	⊛	⊛	⊛	⊛	Fl.	.	.	.	.	.	.

Wassergehalt um 7 Uhr

oben: Ausgestochene Schneehöhe in cm
unten: Gesamtwassergehalt in mm

	1.	5.	8.	12.	15.	19.	22.	26.	29.
Hameln								24.	
	23	21	12	13	20	16	24	16	
	46.2	52.3	40.7	37.1	22.7	43.7	66.7	56.8	
Herford	3.					17.			
	22	20				21	13		
	40.0	41.6				46.0	46.9		
Nienburg								23.	
	13	18	8	9	17	15	10	8	
	20.2	26.5	23.6	24.2	22.6	26.4	22.6	20.2	
Wittingen		3.	5.			17.	19.	22.	24.
	8	8	8	15	24	32	31	27	5
	10.4	11.2	11.5	15.9	25.8	37.6	34.0	40.6	8.3
Braunschweig								24.	
	14	13	11	11	27	30	26	16	
	20.7	22.0	23.5	21.8	49.8	59.5	59.5	54.2	
Helmstedt				14.	18.				
		16		20	29	28			
		22.3		29.4	39.7	39.0			
Jever								23.	
	15	19	17	13	18	15	13	11	
	25.9	36.8	35.0	26.4	43.5	36.3	31.8	33.5	

1940 Februar — Tägliche Schneehöhen in Zentimetern, gemessen um 7 Uhr morgens

Flußgebiet	Ort	Seehöhe m	1	2	3	4	5	6	7	8	9	10	11	12	13	14	15	16	17	18	19	20	21	22	23	24	25	26	27	28	29
Ems																															
Ems	Hövelriege	107	23	23	24	22	18	16	13	7	5	3	3	3	3	5	21	22	21	20	20	16	13	10	6	1	Fl.	Fl.	Fl.	Fl.	Fl.
Ems	Münster (Flugh.)	63	19	21	21	18	⊠	⊠	⊠	⊠	.	.	.	.	1	2	8	6	5	5	5	5	4	4	⊠	.	.	.	.	.	.
Ems	Rheine	33	14	17	18	18	16	15	10	5	5	5	5	5	6	6	14	12	11	10	10	9	8	5	2	0	.	.	.	.	.
Hase	Osnabrück-Düstrup	69	10	10	10	10	10	8	4	2	2	2	5	5	6	8	14	14	16	16	16	16	16	14	1	1	.	.	.	.	.
Ems	Löningen	23	13	12	22	22	22	22	20	16	13	12	10	11	12	13	16	17	17	15	14	13	12	9	6	Fl.	.	.	.	.	.
Ems	Meppen	14	⊠	⊠	⊠	⊠	.	.	.	.	⊠	⊠	⊠	⊠	⊠	⊠	⊠	⊠	⊠	⊠	⊠	⊠	⊠	⊠	Fl.	Fl.	.	.	.	.	.
Ems	Potshausen	2	10	10	10	9	15	15	12	5	5	5	5	5	7	7	8	10	10	8	7	7	7	6	4	.	.	.	.	.	.
Von der Ems bis zum Rhein																															
Nordsee	Wennewick	33	14	15	15	⊠	⊠	⊠	⊠	Fl.	Fl.	Fl.	Fl.	5	5	7	10	11	11	10	9	⊠	Fl.	Fl.	.	.	.	.	.	.	.
Nordsee	Raesfeld	60	12	12	12	11	8	6	.	.	.	.	.	.	⊠	⊠	⊠	⊠	⊠	⊠	⊠	⊠	⊠	⊠	⊠	.	.	.	.	.	.	.
Rhein																															
Rhein	Balderschwang	1044	88	93	80	87	85	80	81	73	72	75	78	111	124	117	112	132	140	146	141	130	125	119	114	109	107	104	102	100	97
Rhein	Scheidegg	830	67	65	61	60	58	55	54	46	45	42	50	73	90	82	93	85	102	120	135	130	110	110	100	100	94	90	88	82	72
Argen	Röthenbach b. Lindau	705	65	63	58	57	55	54	52	50	43	42	44	72	92	85	88	112	105	113	115	96	91	89	85	80	73	66	62	60	50
Argen	Wangen	585	38	36	36	35	35	35	34	31	30	32	32	48	70	70	75	80	75	75	75	70	70	65	60	55	50	45	42	40	35
Argen	Sibratshofen	780	46	45	40	40	40	40	40	38	37	37	42	65	75	70	60	80	77	85	95	80	71	71	68	60	60	55	55	55	50
Argen	Isny	721	46	43	40	39	38	38	37	35	35	35	36	48	68	68	67	75	80	78	75	65	65	63	60	60	60	50	45	45	43
Argen	Doberatsweiler	503	38	35	30	30	30	29	27	25	25	23	25	50	66	62	55	55	53	64	68	58	54	53	52	51	48	45	44	43	42
Rhein	Wolfegg	676	46	45	45	44	38	37	33	30	25	20	23	23	41	40	43	43	44	49	54	53	52	46	40	35	33	30	28	28	25
Rhein	Ravensburg	461	16	15	14	14	12	12	11	10	8	6	6	11	20	20	19	20	20	27	30	20	19	18	18	16	14	11	10	8	Fl.
Rhein	Friedrichshafen	398	14	14	12	11	10	10	10	9	8	7	8	17	32	24	21	⊠	⊠	28	35	24	23	20	20	20	14	12	11	9	Fl.
Rhein	Heiligenberg	740	25	25	22	22	21	21	20	16	15	12	13	15	20	20	23	27	26	28	35	30	28	27	27	22	17	14	12	10	7
Aach	Aach	520	18	18	15	12	12	12	12	10	4	4	4	4	5	7	7	10	10	20	24	12	12	8	8	6	6	.	.	.	.
Aach	Rielasingen	425	15	12	11	8	7	5	5	4	4	3	4	5	5	5	5	6	6	15	22	7	5	3	3	3	2	Fl.	.	.	.
Wutach	Feldberg (Schwarzw.)	1492	55	60	60	60	60	60	60	50	50	50	50	53	60	60	60	70	90	110	115	115	110	105	100	90	80	70	60	50	40
Wutach	Titisee	857	16	15	14	13	11	11	10	8	7	7	7	8	13	15	19	25	26	35	36	15	14	13	12	8	6	5	5	Fl.	Fl.
Wutach	Bonndorf	850	10	8	7	6	6	5	5	4	3	3	3	3	5	5	5	6	6	24	25	6	5	4	4	3	⊠	⊠	Fl.	.	.
Wutach	Höchenschwand	1004	25	30	28	27	27	25	25	23	22	22	22	25	28	30	30	40	50	60	78	50	50	42	39	36	30	28	24	20	15
Wutach bis Elz	St. Blasien	785	12	11	10	9	8	6	5	3	2	Fl.	1	3	5	5	6	18	11	30	29	20	16	15	14	Fl.	Fl.	Fl.	Fl.	Fl.	Fl.
Wutach bis Elz	Segeten	880	8	14	14	12	10	8	8	6	4	4	3	6	8	9	14	30	32	42	40	25	25	25	20	Fl.	Fl.	Fl.	Fl.	Fl.	Fl.
Wutach bis Elz	Schönau	534	Fl.	Fl.	Fl.	.	.	.	.	.	.	.	.	⊠	1	5	9	16	15	15	5	Fl.	Fl.	.	.	.	.	.	.	.	.
Wutach bis Elz	Schweigmatt	733	2	1	Fl.	Fl.	Fl.	Fl.	Fl.	Fl.	.	.	.	3	9	9	21	35	31	41	45	21	19	18	12	5	⊠	Fl.	Fl.	Fl.	Fl.
Wutach bis Elz	Badenweiler	449	2	1	.	.	.	.	.	.	.	.	.	2	12	12	15	18	16	18	12	2	Fl.	.	.	.	.	.	.	.	.
Wutach bis Elz	Obermünstertal	540	6	4	3	1	0	Fl.	Fl.	.	.	.	.	1	7	7	12	17	13	17	11	4	2	0	Fl.	.	.	.	.	.	.
Elz	Breitnau	1020	⊠	⊠	⊠	⊠	⊠	⊠	⊠	⊠	Fl.	Fl.	Fl.	4	10	10	17	19	20	33	⊠	⊠	⊠	⊠	Fl.	Fl.	Fl.	Fl.	Fl.	Fl.	Fl.
Elz	Hofsgrund	1056	⊠	⊠	⊠	⊠	Fl.	Fl.	Fl.	Fl.	2	Fl.	Fl.	⊠	8	9	⊠	⊠	⊠	14	⊠	⊠	Fl.	Fl.	Fl.	Fl.	Fl.	.	.	.	.
Elz	St. Peter	722	6	1	1	Fl.	.	.	.	.	.	.	.	1	3	3	17	33	40	43	30	8	3	2	1	Fl.	.	.	.	.	.
Elz	Oberprechtal	461	.	.	.	.	.	.	.	.	.	.	.	.	10	8	28	35	12	7	5	2	Fl.	.	.	.	.	.	.	.	.	.
Elz	Obersimonswald	419	.	.	.	.	.	.	.	.	.	.	.	.	5	5	5	24	24	23	⊠	Fl.	.	.	.	.	.	.	.	.	.	.
Elz	Keppenbach	275	8	6	5	3	.	.	.	.	.	.	1	1	3	3	6	16	18	18	12	5	3	3	2	.	.	.	.	.	.	.
Kinzig	Schiltach	332	.	.	.	.	.	.	.	.	.	2	2	3	4	4	6	32	36	42	30	15	10	.	.	.	.	.	.	.	.	.
Kinzig	Nußbach	728	5	2	0	Fl.	Fl.	Fl.	Fl.	Fl.	.	.	.	.	9	10	10	20	20	25	15	0	Fl.	Fl.	Fl.	Fl.	Fl.	.	.	.	.
Kinzig	Gengenbach	178	Fl.	Fl.	Fl.	Fl.	Fl.	Fl.	Fl.	Fl.	Fl.	4	Fl.	Fl.	⊠	⊠	5	14	20	30	⊠	0	Fl.	Fl.	.	.	.	.	.	.	.	.

Wassergehalt um 7 Uhr

oben: Ausgestochene Schneehöhe in cm
unten: Gesamtwassergehalt in mm

	1.	5.	8.	12.	15.	19.	22.	26.	29.
Röthenbach b. Lindau	52	49	50	71	55	70	50	60	55
	113.8	112.0	135.1	149.6	103.6	89.6	110.0	185.6	190.3
Sibratshofen	38	40	38	65	65	95			
	115.9	119.3	110.2	113.5	96.2	224.1			
Isny	43	38	33	48	67	73	58	50	36
	98.0	105.5	98.8	114.2	161.2	148.7	124.3	163.8	130.1
Doberatsweiler	38	30	25	50	55	68	46	45	42
	72.5	77.7	75.5	86.3	82.0	81.2	91.3	112.5	125.0
Ravensburg	16	12	10	11	19	30	18	11	28. 8
	32.1	36.0	32.0	28.6	33.4	62.5	42.0	48.2	34.4
St. Blasien					17. 11	27	16		
					10.2	41.2	51.5		
Segeten	9	10		5	14	38			
	20.8	30.0		6.8	15.2	70.2			
Schweigmatt					21	45	18	24. 10	
					26.5	84.1	53.2	44.9	
Breitnau					19	17. 20			
					12.4	27.8			

1940 Februar — **Tägliche Schneehöhen in Zentimetern, gemessen um 7 Uhr morgens** — **Wassergehalt um 7 Uhr**

Flußgebiet	Ort	Seehöhe m	1	2	3	4	5	6	7	8	9	10	11	12	13	14	15	16	17	18	19	20	21	22	23	24	25	26	27	28	29
Rh.	Löcherberg	328	16	17	15	14	13	12	11	8	4	4	4	3	5	5	11	52	46	26	26	10	7	5	4	3	3	Fl.	.	.	.
	Hornisgrinde	1160	40	45	40	34	25	22	20	12	12	12	12	12	16	16	28	80	85	90	95	60	60	40	35	30	25	23	20	18	15
Murg	Ruhstein	915	45	40	40	40	40	35	35	30	30	30	30	25	30	30	55	82	70	68	70	60	60	60	60	55	50	50	50	40	40
	Kniebis	910	32	40	38	32	32	31	30	25	24	24	24	24	22	23	35	70	75	60	75	55	54	52	52	50	38	34	31	27	19
	Freudenstadt	667	12	10	10	9	9	5	5	Fl.	.	2	2	2	3	3	5	17	22	25	24	3	2	1	1	Fl.	Fl.	Fl.	Fl.	Fl.	.
	Schönmünzach	480	17	5	5	4	3	3	3	3	3	3	3	6	7	8	11	30	32	37	29	16	13	11	11	10	5	5	4	3	3
	Herrenwies	760	35	30	25	20	15	15	10	10	10	10	10	11	17	15	40	50	60	60	50	40	25	20	15	10	Fl.	Fl.	Fl.	Fl.	Fl.
Rh.	Hinterweidenthal	220	42	46	40	30	20	14	10	9	6	4	5	5	5	7	9	10	10	17	22	5	5	4	2	1	0	0	.	.	.
Alb	Herrenalb-Gaistal	428	33	30	30	28	25	24	21	16	10	10	3	5	5	10	19	25	24	27	24	14	10	10	8	5	5	Fl.	.	.	.
	Karlsruhe	128	25	29	28	25	23	18	14	12	5	4	0	.	.	.	5	7	7	14	17	6	0	0	0	0	0	0	0	.	.	.
Rh.	Sternenfels	318	26	30	30	29	25	20	12	5	Fl.	2	Fl.	Fl.	4	4	7	7	5	11	13	5	3	Fl.	Fl.	Fl.	Fl.	Fl.	Fl.	.	.	.
Speyerbach	Johanniskreuz	472	31	39	36	35	24	19	16	13	9	9	9	9	9	13	15	19	19	19	15	14	10	6	2	Fl.	Fl.	Fl.	.	.	.
	Hochspeyer	290	24	34	32	32	25	23	20	10	5	5	5	5	5	5	5	8	8	8	5	5	5	0	0	0	0	0	0	Fl.	.
	Kalmit	673	28	38	34	32	28	20	19	12	6	7	7	7	6	9	11	14	13	21	21	14	14	13	13	9	4	4	3	1	0
	Neustadt a. d. H.	144	25	35	30	25	22	18	16	14	12	12	10	10	6	6	5	6	6	15	10	4	2	2	1	.	.	.	.	.	.
	Speyer	98	33	45	42	31	25	20	13	8	5	5	5	5	5	5	7	9	7	14	16	8	5	3	3	1	.	.	.	.	.
Neckar	Dreifaltigkeitsberg	983	17	15	14	12	10	8	7	6	6	8	8	8	11	12	16	20	20	25	28	20	20	18	15	14	10	8	6	4	2
	Rottweil	618	8	5	5	5	5	0	0	Fl.	Fl.	Fl.	1	0	3	3	3	5	5	13	16	7	6	6	2	Fl.	Fl.	Fl.	Fl.	Fl.	.
	Dornstetten	636	16	10	8	7	6	5	4	2	0	0	0	0	1	1	2	16	17	10	4	0	0	0	0	0	0	0	0	0	0
	Oberndorf	510	18	13	11	8	7	5	5	4	1	1	1	2	5	5	6	15	16	20	23	10	9	7	5	3	2	0	.	.	.
	Horb	393	9	9	9	5	4	4	3	3	Fl.	0	Fl.	Fl.	2	2	2	5	5	11	14	3	Fl.	Fl.	Fl.	Fl.	Fl.	Fl.	Fl.	Fl.	Fl.
	Burgfelden	911	15	15	15	15	15	15	15	11	8	8	8	8	13	13	12	12	15	15	15	10	8	8	8	8	8	6	3	.	.
	Kirchberg	577	11	9	7	7	6	4	2	2	0	.	.	.	2	2	2	4	4	7	8	3	2	1	0	.	.	.	.	.	.
	Hechingen	537	10	7	5	3	2	1	.	.	.	0	0	1	7	7	9	10	10	13	13	2	2	2	2	Fl.	Fl.	.	.	.	.
	Tübingen	395	9	8	8	8	7	7	7	6	Fl.	1	1	1	2	5	5	6	6	10	10	2	0	0	Fl.	Fl.	Fl.	Fl.	Fl.	.	.
	Göppingen	320	17	19	16	12	10	10	9	7	4	3	3	5	10	7	10	20	20	18	20	10	4	2	Fl.	Fl.	Fl.	Fl.	Fl.	Fl.	Fl.
	Hohenstaufen	605	27	25	22	20	18	14	10	8	6	4	4	6	6	8	16	22	26	28	23	15	10	8	8	Fl.	Fl.	Fl.	Fl.	.	.
	Hohenheim	397	15	19	17	15	13	11	9	3	Fl.	Fl.	Fl.	Fl.	1	1	8	8	7	10	12	Fl.	Fl.	Fl.	Fl.	Fl.	Fl.	Fl.	Fl.	.	.
	Lauterburg	670	53	56	53	49	45	42	36	31	26	Fl.	.	2	10	10	20	33	35	38	40	25	23	20	Fl.	Fl.	Fl.	Fl.	Fl.	Fl.	Fl.
	Wilhelmsheim	439	25	28	24	20	18	17	16	12	9	6	6	6	6	8	28	30	28	27	27	19	19	15	15	10	6	Fl.	Fl.	.	.
Neckar, Enz	Kaltenbronn	862	30	32	32	32	30	30	30	28	28	28	28	30	33	33	35	40	40	45	45	35	32	30	28	25	25	24	21	20	18
	Wildbad-Sommerberg	727	23	20	18	16	15	15	14	*	*	Fl.	Fl.	2	5	5	8	30	32	32	32	12	12	10	Fl.	o	Fl.	Fl.	Fl.	Fl.	Fl.
	Simmersfeld	726	20	20	18	17	14	11	10	6	4	3	4	5	7	7	8	32	34	35	37	14	8	Fl.	Fl.	Fl.	Fl.	Fl.	Fl.	Fl.	Fl.
	Nagold	403	5	6	5	5	4	4	3	2	1	1	1	1	1	2	3	7	11	13	5	0	0	Fl.	Fl.	Fl.	.	.	.	.	.
	Neuhengstett	534	20	22	21	20	18	17	17	16	14	13	12	13	15	14	16	21	21	25	26	17	16	15	15	13	8	5	.	.	.
	Hildrizhausen	487	11	2	2	2	2	2	2	.	.	1	1	1	3	3	6	7	7	12	12	2	.	.	.	.	.	.	.	.	.
	Pforzheim	256	17	20	19	17	15	13	10	8	6	5	5	5	6	6	8	11	13	16	17	6	5	3	Fl.	Fl.	Fl.	Fl.	Fl.	Fl.	Fl.
Neckar	Heilbronn	176	21	32	26	21	20	17	16	12	7	3	3	3	4	3	5	8	8	9	11	7	6	4	3	2	Fl.	Fl.	Fl.	Fl.	Fl.
	Abtsgmünd	389	33	38	37	36	34	34	28	20	14	11	11	11	15	15	17	20	20	22	22	13	13	12	11	10	8	7	6	6	4
	Welzheim	503	33	37	34	32	30	23	23	18	11	13	12	12	13	13	22	25	26	27	29	13	12	10	9	7	5	4	2	Fl.	Fl.
	Schönhardt	480	28	33	28	25	23	20	18	12	18	9	9	6	5	5	10	15	17	17	18	10	10	6	Fl.	Fl.	Fl.	Fl.	Fl.	Fl.	Fl.
	Ellwangen	440	33	39	36	33	30	26	24	19	14	12	12	12	14	14	17	23	26	26	23	17	17	17	13	12	9	7	7	5	3
	Gründelhardt	475	29	34	30	27	25	22	17	13	9	8	8	7	8	8	10	13	14	15	15	9	8	7	7	6	4	3	0	0	0
	Langenburg	438	34	35	31	26	24	22	18	13	10	10	10	10	10	12	21	28	31	28	26	15	13	12	10	6	5	4	3	Fl.	Fl.
	Möckmühl	180	40	51	49	47	42	32	23	19	12	14	14	14	15	15	20	25	30	30	33	26	26	25	22	18	13	9	6	4	2
	Eberbach	129	26	30	*	*	*	*	*	*	*	*	*	*	*	*	3	24	19	13	12	*	*	9	*	5	*	*	*	0	Fl.
	Oberdielbach	491	44	45	43	38	22	20	19	17	14	13	14	14	13	14	20	26	29	32	20	20	15	12	10	8	6	Fl.	Fl.	.	.
	Tromm	523	39	42	39	38	28	27	24	16	14	14	13	13	13	13	28	32	35	35	36	28	25	21	13	8	Fl.	Fl.	Fl.	Fl.	Fl.
	Königstuhl	561	45	53	52	48	45	40	37	32	28	25	25	25	25	25	40	50	50	50	51	40	40	40	35	25	25	15	15	10	10
	Heidelberg	114	37	42	40	37	33	27	22	18	12	13	12	12	12	11	20	22	20	21	22	16	15	13	11	8	4	3	2	1	.

oben: Ausgestochene Schneehöhe in cm
unten: Gesamtwassergehalt in mm

1.	5.	8.	12.	15.	19.	22.	26.	29.
Kniebis								
32	32	25	24	35	75	52	34	19
77.1	83.3	78.3	55.6	48.2	127.6	131.6	116.2	77.8
Karlsruhe								
23	24	10		6	10			
46.2	53.4	25.1		5.1	9.9			
Dreifaltigkeitsberg								
15	10	6	9	18				
30.0	40.2	27.9	29.0	38.6				
Freudenstadt								
	3.			17.				
14	12			19	21			
32.2	36.0			18.2	30.2			
Lauterburg								
53	45	31	2	20	40	20		
74.6	106.3	73.6	3.2	21.5	73.3	46.3		
Wilhelmsheim								
22	17	7	10	33	28	20		
40.5	44.0	23.2	30.4	41.3	55.2	52.7		
Kaltenbronn								
24	19	20	22	20	35	24	24	15
53.0	52.4	60.2	49.5	25.0	52.5	48.0	69.5	40.0
Nagold								
			13.					
5	4		2	3	5			
12.8	10.5		2.0	3.6	8.8			
Neuhengstett								
20	18	16	13	16	26	15	5	
40.2	40.9	30.9	30.6	30.8	45.8	40.4	20.0	
Welzheim								
							24.	26.
23	20	12	6	16	17	10	8	4
39.2	56.9	42.3	17.0	21.9	25.5	30.2	38.0	12.4
Ellwangen								
							24.	26.
33	30	19	12	17	23	17	12	7
58.3	66.5	55.1	31.4	42.3	46.0	48.2	38.2	23.5
Tromm								
			11.	14.			24.	
39	28	16	13	28	36	25	8	
74.6	69.5	42.4	37.1	47.6	38.1	46.9	27.5	

1940 Februar — Tägliche Schneehöhen in Zentimetern, gemessen um 7 Uhr morgens

Flußgebiet	Ort	Seehöhe m	1	2	3	4	5	6	7	8	9	10	11	12	13	14	15	16	17	18	19	20	21	22	23	24	25	26	27	28	29
Rhein	Dirmstein	105	28	39	39	36	34	29	21	16	10	8	7	7	7	7	10	10	10	15	15	12	12	10	8	6	3	2	2	0	.
	Auerbach	117	28	32	48	38	31	24	14	13	10	8	8	8	8	9	9	13	11	9	10	10	8	6	6	4	4	1	.	.	.
	Gernsheim	90	32	45	43	40	35	27	23	17	13	11	10	10	10	10	14	16	15	15	17	14	12	9	5	3	1	⊠	⊠	.	.
	Messeler Forsthaus	177	38	47	41	39	38	26	19	18	15	11	10	10	10	11	16	21	24	23	26	25	24	24	23	19	12	9	7	0	Fl.
Weißer Main	Berneck	388	27	30	29	28	27	24	20	12	7	6	5	5	5	7	9	17	23	19	15	20	17	16	14	11	7	3	0	0	Fl.
	Marktleugast	555	37	38	38	37	36	28	15	8	5	5	5	6	6	8	11	26	40	40	39	47	45	41	30	25	12	10	8	8	.
	Kulmbach	327	25	28	26	26	25	20	17	7	4	4	4	5	5	6	8	16	21	19	17	21	20	19	17	14	5	Fl.	Fl.	Fl.	Fl.
Roter Main	Creußen	420	32	33	31	30	27	24	20	15	12	11	11	11	12	13	15	21	22	22	22	25	23	22	20	18	15	13	10	8	5
	Bayreuth	354	30	34	33	32	30	26	20	16	10	10	10	10	10	12	13	16	16	13	13	18	16	14	12	10	8	8	0	0	Fl.
Main, Rodach	Rodacherbrunn	688	34	35	35	35	35	33	28	22	22	22	22	22	22	25	25	40	44	44	44	48	42	40	35	35	32	30	30	28	28
	Steinbach b. G.	670	53	52	52	51	51	35	30	25	20	25	25	25	25	28	50	52	57	58	59	59	59	41	37	30	30	30	30	25	10
	Steinwiesen	360	21	23	22	22	21	18	15	11	7	7	7	8	8	9	11	24	22	20	18	21	20	20	19	15	11	7	6	4	3
	Steinbach a. Wald	600	40	42	42	42	42	40	36	30	22	22	22	23	23	25	26	34	38	38	96	40	38	36	32	28	20	16	14	12	10
	Rothenkirchen	376	36	39	39	38	38	38	23	15	11	11	11	13	13	14	22	30	32	22	22	26	26	26	24	14	7	4	2	.	.
	Kronach	310	20	23	20	19	18	17	12	10	8	6	6	7	6	7	10	17	17	15	14	20	19	18	16	14	10	10	9	Fl.	Fl.
	Rotheul	380	25	27	27	26	25	24	20	15	13	13	13	14	13	14	20	24	25	22	22	24	23	21	20	20	15	14	13	12	11
Main	Vierzehnheiligen	387	37	37	37	37	37	30	25	16	13	13	13	13	13	14	17	26	26	26	26	34	34	34	30	20	15	10	9	8	6
	Tremersdorf	380	28	30	30	30	28	27	24	19	16	15	15	16	16	17	19	25	26	26	25	27	25	22	20	17	16	15	15	14	12
	Roßfeld	306	32	35	34	35	32	28	25	20	16	16	16	16	15	16	18	25	21	20	21	26	25	25	23	17	16	14	13	14	13
	Specke	260	23	23	23	23	23	18	12	8	2	2	2	2	2	2	3	8	8	6	5	12	12	10	8	6	3	2	1	Fl.	Fl.
Main, Regnitz	Oberdachstetten	440	21	19	15	11	9	7	5	5	4	3	3	3	4	4	5	9	10	19	19	17	16	15	13	11	10	10	9	7	5
	Ansbach	438	28	30	26	22	18	16	15	14	11	8	8	8	8	8	11	15	23	20	18	12	9	9	7	6	4	Fl.	Fl.	Fl.	Fl.
	Obererlbach	399	37	43	43	40	31	26	21	11	8	9	9	9	12	12	14	20	28	29	29	31	20	15	12	8	4	3	2	1	0
	Weißenburg i. B.	431	28	33	30	28	28	25	23	19	16	18	16	16	18	18	18	19	25	24	23	22	21	21	20	17	13	11	7	3	Fl.
	Pyrbaum	438	39	42	42	40	33	29	26	20	14	12	12	12	12	12	14	20	38	38	38	42	40	38	36	30	28	26	25	23	18
	Auerbach	435	30	34	33	31	28	25	20	15	10	11	10	10	10	11	12	12	13	13	13	18	17	17	16	14	12	8	7	7	5
	Mosenberg	392	32	36	36	35	32	29	26	24	15	19	19	20	21	21	22	32	34	32	29	35	33	32	31	28	26	22	20	18	17
	Leupoldstein	550	32	40	35	35	30	28	25	20	15	19	16	15	17	19	21	35	44	38	35	44	40	34	30	26	16	12	10	8	6
	Haid	479	53	58	57	56	55	40	31	25	18	24	24	23	23	23	24	27	28	26	24	32	30	29	26	23	18	18	18	17	14
	Pommelsbrunn	373	37	41	39	38	36	30	25	21	16	22	20	20	18	20	24	30	31	31	31	36	36	33	31	28	21	20	19	17	15
	Altdorf b. Nürnberg	444	38	43	41	40	36	35	31	25	21	23	21	21	21	22	26	35	42	35	35	42	40	38	35	32	27	25	24	23	15
	Krämersweiher	350	39	45	42	40	38	33	30	26	22	27	26	26	26	27	30	47	57	51	46	55	49	45	43	37	34	32	30	25	22
	Nürnberg (Flugh.)	314	25	30	28	27	23	19	15	9	Fl.	5	5	4	5	6	8	15	20	22	20	22	20	20	15	9	4	3	2	Fl.	Fl.
	Bräuersdorf	362	31	37	35	33	28	21	20	18	17	17	17	17	17	17	20	30	46	46	43	39	36	34	30	26	22	18	18	16	11
	Gräfenberg	423	46	52	50	48	46	41	37	31	27	30	31	31	32	33	37	42	46	42	42	52	50	46	43	40	37	36	35	25	20
	Busbach	430	32	35	33	32	30	29	25	18	14	12	12	14	15	15	17	26	21	20	20	26	23	22	20	16	12	10	6	Fl.	Fl.
	Königsfeld	448	30	34	33	33	30	27	24	17	12	13	12	13	13	14	15	27	25	23	22	28	28	25	24	30	17	16	15	13	10
	Trockau	530	34	37	36	32	20	27	23	16	12	12	12	13	13	14	18	19	19	19	19	22	22	20	18	15	9	8	6	5	2
	Gößweinstein	495	40	45	42	41	39	36	31	26	20	23	22	22	22	23	24	35	32	30	29	38	35	24	22	22	21	20	19	16	15
	Heiligenstadt	367	34	37	36	35	34	30	26	19	16	17	17	18	18	18	20	30	31	27	26	32	31	30	28	26	20	18	17	16	13
	Eggolsheim	230	27	32	30	30	26	20	17	13	10	12	12	12	11	12	16	23	22	17	17	25	25	23	18	16	13	10	6	6	Fl.
	Marktbibart	310	38	45	45	45	40	35	30	25	20	16	15	15	15	15	18	25	37	37	37	46	45	45	40	35	30	25	20	15	10
	Höchstadt a. Aisch	272	34	37	36	35	30	25	22	20	20	24	24	24	24	24	25	28	29	29	29	32	32	31	30	28	26	24	20	18	16
	Ebrach	340	26	33	31	31	29	25	21	16	12	13	13	14	14	14	22	27	28	25	23	31	29	28	25	21	18	13	12	10	3
	Bamberg (Sternw.)	285	27	30	29	28	27	21	17	12	9	12	11	12	11	12	14	17	18	16	15	22	21	20	19	14	10	8	7	5	Fl.

Wassergehalt um 7 Uhr

oben: Ausgestochene Schneehöhe in cm
unten: Gesamtwassergehalt in mm

	1.	5.	8.	12.	15.	19.	22.	26.	29.
Königstuhl	47	42	32	24	40	48	45	15	10
	87.3	104.1	84.4	66.2	74.2	99.7	110.3	40.4	27.8
Creußen	33	27	16	12	15	28	25	15	10
	52.8	58.2	56.9	19.1	34.8	56.0	54.8	49.5	28.3
3. Steinbach a. Wald	35	35	27	23	23	22	25	22	10
	50.4	52.2	71.8	54.5	54.8	28.2	25.1	52.5	30.8
Kronach 24. 26.	19	17	10	7	9	14	14	14	10
	27.2	31.0	28.5	18.5	20.1	26.0	26.5	28.0	26.0
Specke 20.	22	21	16	3	4	10	10	4	
	33.3	38.0	34.1	31.3	34.1	37.5	37.6	36.0	
Oberdachstetten	21	9	5	3	5	19	15	10	5
	25.6	11.4	6.7	5.2	6.4	26.2	16.1	10.9	4.9
Obererlbach	34	31	11	9	14	29	15	3	
	27.1	60.0	22.2	12.1	13.4	22.8	28.4	5.1	
Mosenberg	33	32	24	20	22	29	32	22	17
	52.0	56.6	54.0	50.0	51.0	70.0	78.0	58.0	65.0
Altdorf b. Nürnberg	34	30	25	18	25	35	38	25	15
	69.0	72.5	60.0	46.7	55.6	74.0	81.0	76.0	48.0
Nürnberg (Flughf.)	23	3. 27					20	24. 12	26. 4
	38.0	46.0					34.4	34.2	26.5
Gräfenberg	46	46	31	31	37	42	50	36	20
	68.1	96.8	71.1	58.6	61.9	54.8	62.4	72.6	57.1
Ebrach 24. 26.	25	25	18	13	27	27	28	23	15
	39.8	48.5	43.7	30.2	40.8	42.8	46.6	46.5	41.8
Bamberg (Sternw.) 28.	24	26	11	10	11	14	19	8	5
	37.9	53.0	28.2	18.7	23.1	29.2	37.5	22.5	18.4

Tägliche Schneehöhen in Zentimetern, gemessen um 7 Uhr morgens

Wassergehalt um 7 Uhr

Flußgebiet	Ort	Seehöhe m	1	2	3	4	5	6	7	8	9	10	11	12	13	14	15	16	17	18	19	20	21	22	23	24	25	26	27	28	29
Main	Hofheim i. Ufr.	265	19	20	20	20	20	19	16	13	7	7	6	6	5	5	7	12	11	10	10	12	12	11	11	9	7	5	4	4	1
	Schweinfurt	210	18	22	22	21	21	15	12	9	7	8	7	9	8	8	11	12	12	12	12	17	17	15	14	12	7	5	Fl.	Fl.	Fl.
	Prüßberg	317	28	31	30	29	25	20	15	6	Fl.	1	1	1	1	2	10	15	16	16	16	22	21	19	15	10	Fl.	.	.	.	.
	Würzburg (Phys. Inst.)	175	15	25	20	18	10	8	8	8	5	5	5	5	5	5	10	14	14	14	18	22	20	20	20	14	14	13	9	Fl.	Fl.
	Hundsbach	200	23	29	29	29	25	20	16	10	8	8	8	8	8	8	8	14	16	26	26	22	28	28	26	22	16	12	10	6	4
Main, Fränkische Saale	Königshofen i. G.,	278	19	22	20	20	19	17	14	11	10	9	9	9	9	10	13	15	14	14	15	18	18	18	17	17	16	14	13	10	8
	Römhild	300	13	14	14	14	12	11	8	6	4	3	3	3	3	3	4	6	6	6	6	9	9	9	8	6	4	3	3	2	Fl.
	Frankenheim	754	47	47	47	45	45	40	30	20	12	10	13	13	13	13	17	20	21	24	24	24	24	20	20	20	17	17	16	12	12
	Fladungen	415	35	37	34	33	32	30	25	18	15	15	15	15	15	15	17	25	28	27	27	33	32	31	30	30	16	9	3	3	2
	Simonshof	320	24	26	23	20	19	17	13	10	5	3	3	4	3	3	4	5	6	5	5	12	10	8	7	5	4	3	2	1	.
	Kissingen, Bad	198	31	36	36	36	36	26	15	10	8	8	8	10	10	12	17	22	22	20	20	30	30	28	18	12	8	5	4	3	2
	Geroda	450	22	22	22	22	22	16	11	Fl.	Fl.	Fl.	Fl.	2	2	2	8	15	18	18	28	30	28	27	25	Fl.	Fl.	Fl.	Fl.	Fl.	Fl.
	Neuwirtshaus	420	30	35	35	32	20	10	10	8	6	Fl.	Fl.	3	3	5	12	18	18	16	16	25	18	15	11	9	5	5	Fl.	Fl.	Fl.
	Kreuzberg i. Rhön	930	34	39	38	38	34	28	24	21	18	18	18	18	18	20	22	24	25	25	25	32	32	31	28	24	20	20	12	12	⊛
	Brückenau	314	20	20	15	15	10	10	8	5	0	0	8	10	9	10	15	20	24	20	18	25	22	22	20	15	10	5	2	0	0
	Altengronau	225	28	30	28	26	22	18	15	8	5	3	3	3	3	3	6	7	10	10	10	10	10	10	10	8	5	2	1	0	.
	Mittelsinn	204	19	25	23	20	20	19	15	12	9	8	7	9	10	11	12	17	12	10	16	14	12	12	12	12	10	5	4	3	1
Main	Heigenbrücken	268	33	40	40	38	35	30	30	15	12	12	12	13	12	12	16	26	32	32	26	36	36	36	33	25	20	15	12	.	.
	Rechtenbach	338	29	34	32	32	30	28	26	21	17	17	17	17	17	17	19	28	37	38	39	37	37	33	30	30	24	20	15	13	11
	Rohrbrunn	456	30	42	40	35	30	30	26	24	15	15	15	16	16	16	24	42	55	55	55	60	55	50	40	25	20	20	16	12	8
	Rothenburg o. d. T.	425	28	35	33	29	20	17	12	10	6	6	6	6	6	6	7	9	11	11	10	10	10	10	9	7	5	4	4	Fl.	Fl.
	Uffenheim	337	21	22	22	22	17	9	7	6	5	5	5	5	5	5	6	15	16	16	16	14	14	14	12	10	8	6	4	2	Fl.
	Mergentheim, Bad	217	20	24	20	18	15	8	6	4	0	2	1	1	1	1	2	2	2	2	6	4	4	4	3	0	0	0	0	0	.
	Pülfringen	355	45	50	50	45	40	30	28	25	20	20	20	15	15	15	22	30	38	30	35	35	30	30	30	20	Fl.	Fl.	Fl.	Fl.	Fl.
	Wertheim	140	33	42	40	38	32	30	28	25	12	10	10	11	11	11	13	20	22	20	21	24	24	24	24	20	14	6	5	3	2
	Schneeberg	169	30	35	32	30	28	27	27	20	15	8	8	8	9	9	9	18	20	20	20	22	18	15	15	13	12	12	10	10	2
	Vielbrunn	410	36	46	43	42	40	34	28	23	16	14	14	14	15	15	18	25	28	26	24	24	22	22	19	12	8	5	3	0	.
	Beerfelden	441	30	36	35	32	28	23	20	16	13	13	13	12	14	14	15	25	36	32	30	24	24	24	22	18	13	13	11	10	3
	Hessenthal	311	20	28	27	25	25	20	18	17	10	8	8	9	8	8	16	24	30	27	25	30	25	20	18	10	10	8	5	1	.
	Aschaffenburg	140	28	37	35	32	26	12	11	11	11	11	11	11	11	11	16	19	21	20	20	24	22	21	20	17	13	7	.	.	.
	Neunkirchen (Odenw.)	508	40	47	43	39	34	28	21	13	9	7	7	8	9	9	14	18	25	25	26	19	16	15	11	7	Fl.	Fl.	.	.	.
	Hummetroth	326	22	25	25	24	24	18	15	11	10	8	8	8	8	8	9	12	12	10	8	8	6	6	5	3	Fl.	Fl.	Fl.	Fl.	.
	Groß-Umstadt	159	27	35	33	32	27	20	18	12	10	8	8	9	9	10	12	14	15	15	17	15	14	12	10	8	5	0	0	0	0
Main, Kinzig	Schlüchtern	208	18	20	19	17	12	8	0	0	0	0	0	0	Fl.	1	2	4	5	4	7	7	7	5	4	Fl.	Fl.	Fl.	Fl.	.	.
	Fischborn	343	40	44	42	40	40	34	30	15	10	10	10	12	12	12	16	25	28	28	30	30	28	28	26	20	6	Fl.	Fl.	Fl.	Fl.
	Biebergrund	319	⊛	8	⊛	⊛	⊛	⊛	⊛	⊛	⊛	⊛	⊛	⊛	⊛	⊛	8	10	10	⊛	2	12	36	34	31	26	22	18	12	6	.
	Niederrodenbach	125	20	28	27	27	24	20	16	11	9	7	7	7	6	6	8	9	10	10	10	19	15	15	12	10	5	Fl.	Fl.	Fl.	.
M.	Frankfurt a. M. (Feldbergstr.)	103	21	30	30	29	28	21	18	15	10	10	10	10	10	11	13	15	16	16	20	23	20	20	20	15	10	Fl.	Fl.	Fl.	Fl.
Main, Nidda	Hoherodskopf	767	50	55	55	55	50	50	50	50	55	50	50	45	50	55	55	55	50	50	50	50	50	45	40	35	25	25	20	20	15	10
	Schotten	274	25	25	25	20	17	8	5	2	Fl.	Fl.	Fl.	Fl.	Fl.	Fl.	11	15	16	16	16	14	13	12	9	4	Fl.	Fl.	Fl.	Fl.	Fl.
	Grünberg	276	20	19	18	12	5	4	4	Fl.	Fl.	Fl.	Fl.	1	1	1	1	4	11	11	10	11	11	9	9	8	3	Fl.	Fl.	Fl.	Fl.
	Nauheim, Bad	145	20	24	24	22	20	14	11	8	6	6	6	6	6	7	9	10	10	10	10	16	16	14	10	8	4	4	3	0	.
	Herchenhain	645	34	34	33	33	32	32	32	23	23	22	22	20	20	20	24	30	30	30	35	34	33	33	30	28	Fl.	Fl.	Fl.	Fl.	Fl.
	Büdingen	134	25	26	27	27	25	21	17	14	11	10	9	10	10	10	17	18	24	20	20	26	25	24	24	16	15	13	11	8	1
	Saalburg	422	26	30	28	35	29	22	20	16	13	12	12	12	12	13	13	13	14	16	19	32	28	22	18	10	5	4	4	2	Fl.
	Kl. Feldberg	820	46	48	48	46	45	35	32	30	26	27	27	28	28	29	32	40	43	43	46	48	48	45	40	32	24	20	18	15	12

oben: Ausgestochene Schneehöhe in cm
unten: Gesamtwassergehalt in mm

1.	5.	8.	12.	15.	19.	22.	26.	29.
Schweinfurt								
		7.	9.	16.		23.	24.	
	21	11	7	12	10	14	12	
	21.1	30.0	13.6	22.9	24.2	24.0	20.1	
Neuwirtshaus								
30	22	15	5	15	17	15	5	3
58.4	36.2	27.3	8.9	31.4	28.5	29.1	14.2	4.6
Brückenau							24.	
	10	5	10	15	18	22	15	
	28.3	8.2	7.2	9.5	12.4	15.7	28.4	
Rechtenbach								
30	30	21	18	19	39	33	20	11
37.8	37.3	26.6	30.1	32.2	41.7	38.2	25.1	14.3
Uffenheim								
				16.				
20	17	7	5	15	16	14	6	
28.2	44.4	20.2	11.2	35.0	30.0	34.0	20.5	
Beerfelden								
30	28		12	15	30	24	13	
50.0	56.9		30.8	36.7	60.6	62.7	46.5	
Hessenthal								
							27.	
21	25	17	8	16	20	18	8	
46.0	53.5	57.5	27.5	33.5	43.0	48.0	35.5	
Hummetroth								
28	32	25	13	10	9	10	11	
52.8	55.0	39.4	48.0	8.6	14.5	18.7	38.0	
Herchenhain							24.	
	32	23	20	24	35	33	28	
	85.0	73.5	53.0	63.0	68.0	66.0	56.0	
Kl. Feldberg								28.
46	45	30	28	32	46	45	20	15
65.5	78.0	81.0	82.0	86.5	108.8	107.8	68.3	52.7

1940 Februar — Tägliche Schneehöhen in Zentimetern, gemessen um 7 Uhr morgens

Flußgebiet	Ort	Seehöhe m	1	2	3	4	5	6	7	8	9	10	11	12	13	14	15	16	17	18	19	20	21	22	23	24	25	26	27	28	29
Rhein	Wiesbaden (Südfriedh.)	139	23	34	32	29	27	20	15	13	11	11	10	10	10	13	13	13	13	12	15	16	16	15	15	12	10	5	5	Fl.	Fl.
	Alzey	199	24	34	34	34	26	16	11	6	4	4	3	3	3	4	7	7	7	9	7	6	5	5	4	2	2	Fl.	Fl.	Fl.	Fl.
	Geisenheim	109	19	32	32	30	28	20	14	10	7	7	7	5	5	7	10	9	8	5	7	6	3	3	2	1	Fl.	Fl.	Fl.	Fl.	.
Nahe	Birkenfeld	410	24	26	26	26	25	22	18	13	12	10	8	8	10	11	11	11	12	17	16	14	13	10	0	Fl.	Fl.	Fl.	.	.	.
	Hüttgeswasen	660	33	45	⊠	⊠	⊠	⊠	⊠	⊠	⊠	⊠	⊠	⊠	⊠	⊠	30	35	36	37	⊠	⊠	⊠	Fl.	Fl.	Fl.	Fl.	Fl.	Fl.	.	.
	Oberstein	249	19	28	28	26	24	12	10	6	4	1	1	Fl.	2	3	3	2	2	5	6	3	2	2	1	Fl.	Fl.	Fl.	.	.	.
	Brauschied	383	22	30	29	26	26	22	18	15	13	12	12	12	13	14	20	22	23	22	21	17	17	16	15	13	Fl.	Fl.	Fl.	Fl.	Fl.
	Rhaunen	330	34	⊠	⊠	⊠	⊠	⊠	⊠	⊠	⊠	⊠	⊠	8	8	10	⊠	15	17	⊠	⊠	⊠	⊠	⊠	⊠	⊠	.	.	.	.	.
	Hauptstuhl	240	30	37	37	34	28	23	15	5	2	2	2	2	2	3	4	4	4	10	8	4	3	2	2	1	1	1	1	.	.
	Kaiserslautern	230	27	35	35	30	30	⊠	⊠	⊠	⊠	⊠	⊠	⊠	⊠	⊠	⊠	⊠	⊠	⊠	⊠	⊠	⊠	⊠	⊠	⊠	⊠	⊠	⊠	Fl.	.
	Hundsbach	350	27	35	35	35	32	27	22	14	8	8	8	8	13	15	16	17	17	18	18	16	10	5	3	Fl.	Fl.	Fl.	Fl.	Fl.	.
	Alsenz	146	28	35	27	21	16	12	10	8	⊠	.	.	.	.	.	5	4	4	7	⊠	⊠	⊠	⊠	.	.	.	.	.	.	.
	Ruppertsecken	465	60	76	76	76	70	59	54	43	30	⊠	⊠	⊠	2	3	18	20	23	26	15	7	⊠	⊠	Fl.	.	.	.	.	.	.
Rhein	Kammerforst	460	38	45	45	45	38	33	30	25	20	20	20	20	20	20	27	33	36	36	36	30	27	25	21	18	15	Fl.	Fl.	Fl.	.
	St. Goarshausen	85	⊠	⊠	⊠	⊠	⊠	⊠	⊠	⊠	.	.	.	.	⊠	⊠	⊠	⊠	⊠	⊠	⊠	⊠	⊠	⊠	10	7	5	4	3	2	2	1
Lahn	Feudingen	410	26	27	26	25	24	20	18	12	10	11	11	11	11	12	14	20	20	18	20	19	19	19	16	12	0	.	.	.	.
	Quotshausen	338	29	28	28	24	18	10	8	5	3	3	3	3	3	5	7	12	16	16	18	18	18	18	18	17	5	Fl.	.	.	.
	Amönau	224	⊠	⊠	⊠	⊠	⊠	⊠	⊠	⊠	⊠	5	5	5	5	6	8	9	9	9	10	12	12	11	11	9	.	.	.	.	.
	Homberg a. d. Ohm	265	25	25	25	20	15	12	9	Fl.	Fl.	1	.	.	.	2	7	7	7	7	13	13	13	11	5	Fl.	Fl.	Fl.	.	.	.
	Marburg (Phys. Inst.)	234	16	16	15	15	14	11	9	7	7	9	9	9	9	10	10	11	11	11	13	17	16	15	14	11	Fl.	Fl.	Fl.	Fl.	Fl.
	Gießen (Liebigshöhe)	185	19	19	19	18	16	11	7	4	1	1	1	1	1	3	5	6	8	8	8	11	11	11	9	6	2	.	.	.	.
	Niederkleen	208	32	32	32	25	10	9	6	3	2	2	2	3	3	4	5	5	14	14	17	18	18	18	18	18	15	10	6	1	.
Lahn, Dill	Dillbrecht	352	26	27	26	25	25	18	14	11	7	11	9	10	10	12	18	26	33	29	27	27	26	24	24	19	12	11	10	7	Fl.
	Dillenburg	227	21	24	24	22	18	15	13	12	12	15	15	15	15	17	22	25	25	25	25	27	27	27	27	23	13	Fl.	Fl.	Fl.	Fl.
	Erda	300	31	32	32	32	33	⊠	⊠	⊠	⊠	⊠	⊠	⊠	⊠	5	8	11	15	13	13	15	⊠	⊠	⊠	⊠	⊠	.	.	.	.
	Greifenstein	415	⊠	⊠	⊠	⊠	⊠	⊠	⊠	⊠	⊠	⊠	⊠	⊠	⊠	⊠	⊠	⊠	⊠	⊠	⊠	⊠	⊠	⊠	⊠	.	.	.	.	.	.
Lahn	Weilburg	225	20	25	25	25	24	20	16	13	13	13	13	13	13	13	13	17	20	20	20	25	24	23	20	16	13	12	10	8	Fl.
	Gemünden	258	14	27	25	24	22	16	14	11	8	8	8	8	8	8	12	18	20	20	22	26	24	20	12	7	Fl.	Fl.	Fl.	Fl.	.
	Idstein	285	20	25	23	20	18	15	12	10	8	6	5	5	5	6	7	10	12	15	16	18	15	12	10	8	5	3	2	1	0
	Limburg	110	⊠	⊠	⊠	⊠	⊠	⊠	⊠	⊠	⊠	⊠	⊠	.	.	.	⊠	⊠	⊠	⊠	⊠	⊠	⊠	⊠	⊠	⊠	⊠	.	.	.	.	.
	Westerburg	330	34	34	34	34	30	30	25	25	25	20	20	30	35	35	35	30	30	30	30	35	35	30	25	20	20	15	15	10	Fl.
	Schwalbach, Bad	320	30	35	33	31	30	23	18	10	6	6	6	6	6	7	13	20	21	21	21	21	21	20	15	10	4	.	.	.	.
	Kemel	520	37	37	37	36	34	22	18	11	⊠	⊠	⊠	1	1	5	14	20	25	25	25	23	23	16	12	⊠	⊠	⊠	⊠	⊠	Fl.
	Panrod	304	⊠	⊠	⊠	23	20	14	8	3	2	2	2	2	3	3	6	10	10	10	10	10	9	7	5	3	1	.	.	.	.
	Holzhausen	405	26	35	34	33	27	23	15	10	10	9	9	9	10	14	20	24	27	27	30	30	29	28	24	10	Fl.	Fl.	Fl.	Fl.	Fl.
	Montabaur	235	⊠	⊠	⊠	⊠	⊠	⊠	⊠	⊠	⊠	⊠	⊠	⊠	⊠	⊠	⊠	⊠	⊠	⊠	⊠	⊠	⊠	⊠	⊠	⊠	⊠	⊠	⊠	⊠	⊠
	Ems, Bad	83	28	32	29	25	24	20	15	13	10	10	10	10	10	12	16	20	26	19	20	18	17	16	16	14	10	9	Fl.	Fl.	.
Mosel, Saar	Winterspelt	500	⊠	⊠	⊠	⊠	⊠	⊠	⊠	⊠	⊠	⊠	⊠	1	3	3	6	⊠	⊠	⊠	⊠	⊠	⊠	⊠	.	.	.	.	.	.	.
	Schneifelforsthaus	657	26	26	25	23	20	18	16	11	8	6	4	2	4	8	16	25	28	30	28	16	10	6	.	.	.	.	.	.	.
	Prüm	465	20	18	17	16	12	10	9	3	2	1	1	1	2	3	7	11	7	11	6	5	4	3	3	1	Fl.	Fl.	Fl.	.	.
	Outscheid	340	17	20	20	15	10	8	4	Fl.	Fl.	Fl.	Fl.	Fl.	1	1	2	2	2	6	Fl.	.	.	.	.	.	.	.	.	.	.
	Wawern	445	10	10	10	10	7	5	3	1	.	.	.	1	1	1	3	6	7	7	4	3	2	2	1	.	.	.	.	.	.
Mosel, Saar	Fürth	302	25	25	24	23	22	20	18	10	.	.	.	.	1	2	3	3	3	14	16	6	1	.	.	.	.	.	.	.	.
	Pirmasens (Stadtg.)	350	28	30	25	22	18	16	16	6	⊠	⊠	⊠	1	1	2	5	5	6	10	12	5	5	5	⊠	⊠	⊠	⊠	⊠	⊠	⊠
	Spieser-Mühlenthal	240	23	27	26	23	22	19	17	14	10	7	7	7	8	10	11	12	10	24	21	10	9	8	5	1	0	.	.	.	.
	Saarlautern	190	—	—	—	—	—	—	—	—	—	—	—	—	—	—	—	—	—	—	—	—	—	—	—	—	—	—	—	—	—
	Losheim (Bez. Trier)	300	17	20	20	20	15	11	6	3	1	.	.	.	2	2	3	3	3	6	7	2	2	2	1	0	.	.	.	.	.
	Marpingen	284	19	22	19	17	14	13	12	7	4	Fl.	Fl.	Fl.	1	2	3	5	4	12	10	Fl.	Fl.	Fl.	.	.	.	.	.	.	.
	Oberemmel	210	17	20	19	15	12	11	10	⊠	.	.	.	.	.	1	2	5	6	7	4	0	.	.	.	.	.	.	.	.	.

Wassergehalt um 7 Uhr

oben: *Ausgestochene Schneehöhe in cm
unten: Gesamtwassergehalt in mm

	1.	5.	8.	12.	15.	19.	22.	26.	29.
Birkenfeld	23	27	15	7	14	13	9		
	33.5	51.7	24.7	9.6	24.0	18.7	20.3		
Hauptstuhl								24.	
	30	34	5	2	4	8	2	1	
	25.2	35.2	9.4	3.6	6.4	10.4	2.7	1.4	
Feudingen								24.	
	27	25	14	10	13	19	19	13	
	33.9	43.9	28.0	29.5	25.7	32.7	30.6	36.3	
Marburg (Phys. Inst.)								24.	
	16	15	6	10	11	15	18	15	
	27.6	30.6	20.5	24.8	31.1	39.5	35.2	37.3	
Schwalbach, Bad								24.	
	30	30	10	6	13	21	20	10	
	44.6	51.0	25.4	21.4	22.6	40.8	42.4	28.4	
Losheim									
	18	18	3		3	7	2		
	23.5	28.5	6.5		4.2	10.6	4.7		

1940 Februar — Tägliche Schneehöhen in Zentimetern, gemessen um 7 Uhr morgens

Flußgebiet	Ort	See-höhe m	1	2	3	4	5	6	7	8	9	10	11	12	13	14	15	16	17	18	19	20	21	22	23	24	25	26	27	28	29
Mosel	Schillingen	515	25	20	18	18	15	13	10	8	4	1	.	.	.	5	7	10	6	12	8	3	0	.	.	.	.	.	.	.	.
	Gerolstein	378	⊠	⊠	⊠	⊠	⊠	.	.	.	.	.	.	.	⊠	⊠	⊠	⊠	2	⊠	⊠	⊠	.	.	.	.	.	.	.	.	.
	Wilsecker	335	14	15	15	15	14	10	8	3	.	.	.	.	.	.	2	3	3	1	2	0	.	.	.	.	.	.	.	.	.
	Meisburg	480	20	19	18	17	17	14	9	Fl.	Fl.	Fl.	Fl.	Fl.	0	0	8	9	8	12	7	4	2	Fl.	Fl.	Fl.	.	.	.	.	.
	Gornhausen	485	20	⊠	⊠	⊠	⊠	⊠	⊠	⊠	.	.	.	.	1	2	15	15	15	15	12	⊠	.	.	.	.	.	.	.	.	.
	Wittlich (Heffels)	180	19	22	18	12	8	7	5	3	2	.	.	.	1	2	4	2	2	5	3	2	2	1	.	.	.	.	.	.	.
	Demerath	420	⊠	⊠	⊠	⊠	⊠	⊠	⊠	⊠	⊠	.	.	.	.	.	2	6	10	⊠	⊠	⊠	.	.	.	.	.	.	.	.	.
	Blankenrath	397	34	33	⊠	⊠	⊠	⊠	⊠	.	.	.	.	.	.	2	20	21	14	10	⊠	Fl.	.	.	.	.	.	.	.	.	.
	Düngenheim	460	2	.	.	.	.	.	.	.	.	.	.	.	1	2	2	2	2	1	.	.	.	.	.	.	.	.	.	.	.
	Treis	96	20	25	⊠	⊠	⊠	.	.	.	.	.	.	.	⊠	⊠	⊠	⊠	⊠	⊠	⊠	⊠	.	.	.	.	.	.	.	.	.
	Lingerhahn	480	⊠	⊠	⊠	⊠	⊠	⊠	⊠	⊠	.	.	.	.	⊠	⊠	⊠	⊠	⊠	⊠	⊠	⊠	⊠	⊠	⊠	.	.	.	.	.	.
Rhein	Selters	260	28	30	29	27	27	21	19	12	10	7	7	7	7	8	17	27	30	28	30	30	28	25	21	15	7	4	Fl.	Fl.	Fl.
	Niedermendig	216	15	15	15	⊠	⊠	⊠	⊠	⊠	⊠	⊠	⊠	⊠	⊠	⊠	⊠	⊠	⊠	⊠	⊠	⊠	⊠	⊠	⊠	⊠	⊠	⊠	⊠	.	.
	Neuwied	65	29	26	24	24	23	16	15	8	8	7	6	6	7	7	11	14	14	15	15	13	13	13	10	10	8	6	5	.	.
Wied	Hachenburg	375	⊠	⊠	⊠	⊠	⊠	⊠	⊠	⊠	⊠	⊠	⊠	⊠	⊠	4	11	25	⊠	⊠	⊠	28	⊠	⊠	⊠	.	.	.	.	.	.
	Harschbach	284	28	28	28	28	20	20	16	12	12	12	12	12	13	14	18	24	27	27	35	34	34	32	30	10	10	10	10	3	2
	Asbach	264	32	32	32	32	32	33	27	18	10	3	2	2	3	3	9	17	22	22	23	26	20	13	7	3	Fl.	Fl.	.	.	.
Ahr	Ährhütte	400	41	40	30	25	23	20	16	5	1	.	3	3	3	3	13	22	22	23	12	10	6	3	.	.	.	.	.	.	.
	Dreis	475	26	26	25	24	23	17	13	5	Fl.	Fl.	Fl.	Fl.	1	1	5	7	7	8	8	5	Fl.	Fl.	Fl.	Fl.	Fl.	.	.	.	.
	Nürburg	620	33	30	25	25	25	10	Fl.	Fl.	Fl.	Fl.	Fl.	Fl.	3	4	5	17	25	25	25	25	20	18	Fl.	Fl.	Fl.	Fl.	Fl.	Fl.	Fl.
	Kesseling	240	21	21	18	18	18	12	6	Fl.	Fl.	Fl.	Fl.	Fl.	1	2	2	10	14	15	15	13	8	5	5	5	Fl.	.	.	.	.
	Houverath	348	25	25	22	20	17	10	5	Fl.	Fl.	Fl.	Fl.	Fl.	3	5	6	12	20	22	22	15	10	7	5	Fl.	Fl.	Fl.	Fl.	Fl.	.	.
Rh.	Remagen	55	3	3	⊠	⊠	⊠	.	.	.	.	.	.	.	2	3	3	8	9	9	11	15	⊠	⊠	⊠	.	.	.	.	.	.
	Hohenroth	635	40	40	38	38	36	33	30	30	30	30	30	30	30	31	33	37	38	37	36	43	40	36	35	32	26	18	12	4	2
Sieg	Hilchenbach	355	32	30	28	28	27	24	20	15	13	11	10	11	11	13	18	30	30	25	22	23	21	20	18	16	.	.	.	.	.
	Eichen	302	20	22	22	22	20	18	18	10	5	4	3	Fl.	.	.	5	10	15	15	15	12	10	5	3	Fl.	.	.	.	.	.
	Siegen (Stadtwerke)	295	24	25	25	25	25	18	10	4	Fl.	Fl.	Fl.	1	1	2	6	14	25	25	26	27	27	18	14	10	⊠	⊠	⊠	Fl.	.
	Kirchen	195	25	20	20	20	17	10	10	7	5	3	2	3	2	4	5	23	28	25	27	20	19	17	17	7	2	0	.	.	.
	Morsbach	210	37	37	30	24	20	18	15	12	10	10	10	10	11	13	16	31	32	32	34	28	28	25	20	18	5	Fl.	.	.	.
	Salzburg	612	33	35	35	35	32	25	20	13	10	10	10	11	11	11	16	20	25	25	27	30	30	30	20	10	6	5	Fl.	Fl.	Fl.
	Rodt-Müllenbach	410	30	30	26	24	22	20	15	10	8	8	8	8	9	10	10	30	30	30	30	32	30	25	20	15	10	10	Fl.	Fl.	Fl.
	Seelscheid	214	16	16	16	12	4	2	Fl.	Fl.	Fl.	Fl.	Fl.	Fl.	3	7	9	10	10	10	14	14	10	8	8	8	6	4	Fl.	Fl.	.
	Unterkotten	160	19	18	17	16	14	9	7	2	Fl.	Fl.	Fl.	Fl.	0	1	3	10	15	14	15	16	15	13	7	Fl.	Fl.	.	.	.	.
Rh.	Köln (Flugh.)	49	8	8	6	3	2	Fl.	Fl.	Fl.	Fl.	Fl.	Fl.	Fl.	3	3	5	7	9	9	7	10	8	6	Fl.	Fl.	Fl.	.	.	.	.
Wupper	Kreuzberg	373	30	25	22	15	11	8	8	5	2	0	0	Fl.	Fl.	5	18	30	40	40	40	40	34	25	13	4	0	0	Fl.	Fl.	Fl.
	Hückeswagen	258	26	25	24	22	20	15	12	8	4	.	.	5	7	9	14	23	30	27	25	24	21	19	14	8	3	.	.	.	.
	Schwelm	210	24	27	25	21	19	13	9	Fl.	Fl.	Fl.	Fl.	3	4	4	16	21	24	22	23	20	18	15	4	Fl.	Fl.	.	.	.	.
	Remscheid	310	23	22	18	16	10	4	Fl.	Fl.	Fl.	Fl.	Fl.	2	4	6	13	19	26	25	26	24	18	9	Fl.	Fl.	.	.	.	.	.
Erft	Münstereifel	290	⊠	⊠	⊠	.	.	.	.	.	.	.	.	5	7	⊠	14	19	12	5	⊠	⊠	⊠	⊠	⊠	.	.	.	.	.	.
	Euskirchen	170	20	⊠	⊠	⊠	⊠	.	.	.	.	.	.	.	⊠	⊠	⊠	⊠	⊠	⊠	⊠	⊠	⊠	⊠	⊠	⊠	.	.	.	.	.
	Rheinbach	174	⊠	⊠	⊠	⊠	.	.	.	.	.	.	.	⊠	⊠	⊠	⊠	⊠	⊠	⊠	⊠	⊠	⊠	⊠	⊠	.	.	.	.	.	.
	Hergarten	337	⊠	⊠	⊠	⊠	⊠	⊠	.	.	.	.	.	⊠	⊠	⊠	⊠	⊠	⊠	⊠	⊠	⊠	⊠	⊠	⊠	⊠	.	.	.	.	.
	Oberbolheim	103	⊠	⊠	⊠	⊠	.	.	.	.	.	.	.	⊠	⊠	⊠	⊠	⊠	⊠	⊠	⊠	⊠	⊠	⊠	⊠	⊠	.	.	.	.	.
Rh.	Benninghof	130	23	24	22	20	16	8	.	.	.	Fl.	Fl.	Fl.	2	3	12	15	15	15	17	19	17	15	8	.	.	.	.	.	.
	Krefeld	38	10	10	10	8	6	2	Fl.	.	.	.	.	.	3	3	6	8	10	10	⊠	⊠	⊠	⊠	⊠	⊠	.	.	.	.	.
Ruhr	Bigge	329	35	35	33	30	30	25	23	18	17	16	16	17	17	19	30	40	38	30	34	32	27	23	20	17	11	9	7	Fl.	Fl.
	Enste	300	37	38	36	34	32	30	26	21	20	18	18	19	20	21	38	55	52	46	39	36	33	24	12	10	9	5	1	Fl.	.

Wassergehalt um 7 Uhr

oben: Ausgestochene Schneehöhe in cm
unten: Gesamtwassergehalt in mm

	1.	5.	8.	12.	15.	19.	22.	26.	29.
Meisburg	20	17			8	7			
	29.9	32.2			3.8	13.5			
Blankenrath		2.				18.			
	34	33			18	9			
	33.1	32.2			17.2	8.3			
Nürburg		6.		13.		20.			
	24	10		4	17	18	2		
	45.4	31.2		2.8	12.7	34.2	5.8		
Eichen	20	20	10		5	15	5		
	30.0	37.0	20.0		10.0	18.0	12.0		
Morsbach							24.		
	37	20	12	11	16	34	25	18	
	45.0	38.5	30.5	24.0	34.7	45.0	40.0	44.0	
Kreuzberg	10	5			15	25	18		
	16.0	10.8			10.5	36.5	34.6		

1940 Februar — Tägliche Schneehöhen in Zentimetern, gemessen um 7 Uhr morgens

Flußgebiet	Ort	See-höhe m	1	2	3	4	5	6	7	8	9	10	11	12	13	14	15	16	17	18	19	20	21	22	23	24	25	26	27	28	29
Ruhr	Eslohe	325	31	30	29	29	27	21	19	15	13	12	12	14	14	15	27	33	34	32	26	25	24	21	15	11	5	0	0	Fl.	Fl.
	Allendorf	310	28	30	30	25	18	17	15	8	10	9	9	10	12	12	25	30	30	30	20	20	17	18	8	3	.	.	.	.	.
	Brilon	455	55	50	45	40	35	30	25	20	20	20	20	20	20	20	30	50	50	50	50	45	40	30	20	10	Fl.	Fl.	Fl.	Fl.	Fl.
	Rüthen	380	32	30	27	27	25	⊠	⊠	⊠	⊠	⊠	⊠	1	2	4	22	24	17	17	17	⊠	⊠	⊠	⊠	⊠	⊠	.	.	.	.
	Warstein	295	35	33	30	29	27	26	24	22	16	12	12	14	15	21	28	42	40	36	34	31	27	24	18	12	6	Fl.	Fl.	.	.
	Neuenrade	324	21	21	19	18	15	13	8	Fl.	Fl.	Fl.	Fl.	Fl.	2	5	23	27	27	25	25	25	21	15	8	Fl.	Fl.	Fl.	.	.	.
	Iserlohn	230	20	20	20	19	15	8	3	0	0	0	0	2	2	3	19	26	22	16	14	14	8	4	.	.	.	.	.	.	.
Ruhr, Lenne	Kahler Asten	840	82	80	75	73	65	60	57	48	45	46	40	42	41	44	55	75	75	75	77	75	75	70	55	40	30	30	20	20	15
	Fleckenberg	355	30	29	26	25	24	22	19	14	12	12	12	13	13	14	24	31	26	23	25	24	22	21	17	11	8	7	5	0	.
	Arnoldihof	510	35	35	35	35	35	25	15	10	Fl.	.	.	0	2	4	10	16	20	20	21	27	12	Fl.	Fl.	Fl.	.	.	.	.	.
	Altenhundem	305	30	25	24	22	22	18	15	.	0	.	.	0	0	2	10	20	22	22	20	15	12	5	.	.	.	.	.	.	.
	Olpe	346	26	26	20	18	14	10	8	Fl.	Fl.	Fl.	Fl.	Fl.	Fl.	Fl.	2	7	15	22	22	22	20	18	14	10	Fl.	.	.	.	.
	Attendorn	250	26	24	24	22	20	15	12	8	7	7	8	8	9	15	20	22	21	19	18	16	14	10	8	4	2	.	.	.	.
	Serkenrode	350	38	37	33	32	29	27	20	18	15	15	15	15	16	16	20	30	30	30	31	30	28	25	20	15	12	8	Fl.	Fl	Fl.
Ruhr	Lüdenscheid	447	41	38	27	21	15	⊠	⊠	⊠	⊠	1	1	3	4	3	16	30	25	25	27	26	26	24	⊠	Fl.	Fl.	Fl.	Fl.	Fl.	Fl.
	Priorei	170	20	18	12	12	12	6	3	2	2	2	2	2	3	4	16	22	23	23	24	24	15	12	Fl.	.	.	.	.	.	.
	Halver	422	37	35	30	20	20	20	10	Fl.	Fl.	2	1	3	4	5	10	22	25	23	25	25	23	20	10	Fl.	Fl.	.	.	.	.
	Ennepetalsperre	273	20	20	20	17	15	10	6	Fl.	Fl.	Fl.	Fl.	Fl.	Fl.	Fl.	10	18	24	24	25	25	23	20	10	Fl.	Fl.	Fl.	Fl.	.	.
	Wengern	90	25	25	25	23	18	12	10	7	3	1	1	2	2	3	13	16	18	18	20	13	13	12	2	.	.	.	.	.	.
Rh.	Essen-Mühlheim	120	10	11	8	7	Fl.	Fl.	Fl.	.	.	.	.	1	2	4	10	14	16	8	8	10	6	4	Fl.	.	.	.	.	.	.
	Dortmund-Brüninghs.	106	12	12	12	12	⊠	⊠	⊠	⊠	Fl.	.	.	.	.	1	8	10	8	7	7	7	6	Fl.	.	.	.	.	.	.	.
Lippe	Fürstenberg	352	35	30	30	30	24	24	20	Fl.	Fl.	Fl.	Fl.	2	.	2	10	20	24	24	24	20	15	10	Fl.	Fl.	Fl.	Fl.	.	.	.
	Blankenrode	382	50	50	46	40	30	24	10	8	8	8	8	8	8	8	26	26	26	22	20	20	20	16	16	10	6	3	3	.	.
	Kleinenberg	335	45	45	45	45	45	25	20	15	15	15	15	17	18	20	23	25	25	20	15	⊠	10	7	2	0	.	.	.	.	.
	Dörenhagen	268	22	13	13	13	12	9	3	Fl.	Fl.	Fl.	Fl.	0	0	2	13	20	15	8	7	6	5	2	Fl.	Fl.	Fl.	Fl.	Fl.	Fl.	Fl.
	Lippstadt	76	16	16	17	13	12	6	4	3	1	.	.	.	.	3	8	12	12	10	8	7	7	4	2	.	.	.	.	.	.
	Effeln	280	26	26	27	25	20	5	3	1	.	.	.	.	2	3	11	32	35	34	30	25	14	5	.	.	.	.	.	.	.
	Werl	94	21	22	21	20	15	9	4	.	Fl.	.	.	2	3	5	10	12	12	10	10	12	5	3	Fl.	.	.	.	.	.	.
Rh.	Kleve	46	18	18	17	17	16	10	3	.	.	.	.	.	1	3	5	6	6	6	8	8	6	3	.	.	.	.	.	.	.
Maas																															
Roer	Monschau-Dreistegen	420	26	24	20	⊠	⊠	⊠	⊠	Fl.	Fl.	Fl.	Fl.	1	5	5	30	35	30	31	20	17	Fl.	Fl.	Fl.	Fl.	Fl.	Fl.	Fl.	Fl.	Fl.
	Schmidtheim	568	30	29	⊠	⊠	⊠	⊠	⊠	⊠	.	.	.	Fl.	Fl.	2	20	25	19	20	⊠	⊠	⊠	⊠	.	.	.	.	.	.	.
	Hollerath	600	⊠	⊠	⊠	⊠	⊠	⊠	⊠	.	.	.	.	.	.	⊠	⊠	⊠	⊠	⊠	⊠	⊠	⊠	⊠	.	.	.	.	.	.	.
	Rötgen	440	20	15	15	15	8	5	5	0	Fl.	Fl.	Fl.	2	8	10	25	30	25	20	15	8	5	0	Fl.	Fl.	.	.	.	.	.
	Eschweiler	205	36	36	36	36	18	9	4	.	.	.	.	.	3	5	7	8	8	7	7	7	5	0	.	.	.	.	.	.	.
	Erkelenz	99	15	16	16	12	8	5	1	.	.	.	.	.	2	3	6	9	9	7	15	10	8	5	1	.	.	.	.	.	.
	Aachen (Met. Obs.)	202	18	16	15	13	6	Fl.	Fl.	.	.	.	.	Fl.	6	6	14	16	10	13	8	7	6	0	Fl.	.	.	.	.	.	.
M.	Bracht	51	2	⊠	⊠	⊠	.	.	.	.	.	.	.	.	.	.	2	2	4	3	⊠	⊠	⊠	.	.	.	.	.	.	.	.
Donau																															
Quelle bis Iller	Furtwangen	854	13	11	9	7	5	5	4	4	4	⊠	⊠	1	6	6	9	29	24	30	32	16	14	12	10	8	5	3	1	Fl.	Fl.
	Bubenbach	937	25	22	22	22	18	15	15	12	12	12	12	12	20	20	23	35	35	50	40	22	22	22	20	17	11	Fl.	Fl.	Fl.	Fl.
	Villingen	710	⊠	2	2	2	1	1	1	Fl.	Fl.	Fl.	Fl.	Fl.	1	1	1	8	9	19	24	2	Fl.	Fl.	Fl.	Fl.	Fl.	Fl.	Fl.	Fl.	Fl.
	Donaueschingen	690	10	10	10	10	9	9	8	7	5	5	5	5	7	7	7	8	8	20	24	10	10	9	9	8	6	5	4	1	Fl.
	Tuttlingen	647	20	20	15	10	10	10	10	5	Fl.	Fl.	1	1	2	2	3	6	6	12	12	1	Fl.	Fl.	Fl.	Fl.	Fl.	Fl.	Fl.	Fl.	Fl.
	Frohnstetten	785	27	26	24	22	20	12	11	10	10	10	10	10	12	12	12	16	16	20	25	20	20	18	15	10	5	Fl.	Fl.	Fl.	Fl.

Wassergehalt um 7 Uhr

oben: Ausgestochene Schneehöhe in cm
unten: Gesamtwassergehalt in mm

	1.	5.	8.	12.	15.	19.	22.	26.	29.
Rüthen						17.	19.		
	32	25			22	17	17		
	66.0	67.0			9.7	9.0	13.5		
Fleckendorf									
	30	24	12	13	23	25	21	8	
	50.0	50.4	37.0	43.5	45.0	48.5	50.0	28.2	
Lüdenscheid		3.							
		27		3	15	27			
		63.1		4.4	15.3	30.9			
Monschau-Dreistegen		3.							
	26	20			30	20			
	44.8	41.0			10.5	28.0			
Roetgen		2.							
	16	22			29	14			
	45.5	75.0			21.2	25.5			
Aachen (Met. Obs.)				13.			21.		
	18	6		6	14	8	6		
	33.5	22.7		1.7	8.5	15.5	9.9		
Donaueschingen									
	10	9	7	5	7	24	9	5	
	23.5	22.8	20.0	13.8	15.6	29.7	21.2	17.5	

Tägliche Schneehöhen in Zentimetern, gemessen um 7 Uhr morgens

Flußgebiet	Ort	See-höhe m	1	2	3	4	5	6	7	8	9	10	11	12	13	14	15	16	17	18	19	20	21	22	23	24	25	26	27	28	29
Quelle bis Iller	Sigmaringen (K.-St.)	590	16	15	12	11	6	5	5	4	4	4	3	3	3	3	4	6	6	9	10	5	2	2	1	Fl.	.	.	.	.	.
	Genkingen	773	25	26	25	25	23	19	19	19	19	17	17	17	21	21	23	25	25	30	35	22	20	20	19	19	16	13	8	.	.
	Trochtelfingen	700	29	30	27	25	24	23	23	23	19	19	20	20	20	20	20	21	22	30	36	27	24	24	21	20	17	16	15	10	6
	Bitz	883	29	30	30	25	23	22	20	15	15	16	17	17	22	22	22	25	25	26	26	25	25	21	20	17	15	10	6	4	Fl.
	Liggersdorf	652	16	14	14	13	13	13	12	12	9	8	8	7	8	10	11	14	14	22	25	*	*	18	18	*	*	*	*	*	Fl.
	Ablach	610	20	15	10	18	14	16	12	10	8	4	4	3	5	5	5	6	11	14	16	10	5	2	.	.	.	.	.	.	.
	St. Johann	765	40	40	39	40	40	39	38	35	33	32	32	35	37	37	40	48	49	49	51	48	45	43	40	40	38	37	34	28	21
	Münsingen	721	42	40	40	40	40	36	36	32	30	28	28	28	30	30	30	40	42	44	46	38	38	35	32	30	28	26	26	23	20
	Ehingen	514	26	28	27	22	17	16	15	13	12	14	12	12	12	13	16	22	24	27	35	25	25	24	23	20	16	14	12	10	6
	Biberach	538	27	24	20	18	16	15	14	12	10	9	9	9	11	11	12	15	15	17	19	11	9	9	8	6	0	Fl.	Fl.	Fl.	Fl.
Iller	Nebelhorn	1930	260	265	265	265	265	265	268	270	273	275	285	335	350	355	370	370	385	390	400	405	405	400	380	375	370	360	355	350	340
	Birgsau	950	68	65	64	64	63	62	60	59	57	58	66	81	93	84	82	85	81	88	84	76	76	75	73	71	69	68	67	65	64
	Oberstdorf	816	39	38	38	38	35	34	34	32	32	35	43	59	74	66	62	65	65	81	71	56	57	56	55	55	53	52	51	48	47
	Rohrmoos	1070	100	95	92	95	90	85	83	75	65	55	65	80	100	100	100	120	130	150	155	150	148	140	132	120	112	105	105	90	82
	Ofterschwang	864	50	50	50	46	46	43	40	37	37	37	37	55	97	98	70	100	100	100	100	80	75	75	73	65	56	48	48	40	40
	Sonthofen	735	35	34	30	28	28	28	26	23	20	20	20	38	58	51	45	44	40	48	48	32	30	25	20	12	10	10	10	8	8
	Oberjoch	1136	85	80	76	77	75	72	70	67	62	65	70	80	105	104	103	100	97	105	98	90	89	89	88	88	87	86	85	82	80
	Oberdorf, Bad	850	42	39	37	37	35	33	32	32	32	32	42	50	75	57	50	50	50	60	63	55	50	50	50	50	45	42	40	38	35
	Wärterhaus a. Steigb.	935	58	55	54	53	53	52	51	48	45	45	51	74	107	100	96	93	96	100	100	76	76	70	69	68	64	60	58	56	53
	Diepolz	1040	49	54	54	53	50	47	44	42	40	40	48	67	90	89	98	104	112	115	122	88	92	80	71	65	58	50	45	39	35
	Martinszell	740	32	26	24	22	22	20	20	18	15	15	15	30	50	43	47	53	57	60	60	43	58	42	42	40	28	26	20	19	17
	Buchenberg	905	61	54	51	48	43	43	42	42	35	40	35	53	75	75	80	82	80	83	83	74	70	70	65	60	59	57	54	52	49
	Kempten	665	20	15	12	10	10	10	8	6	3	2	4	14	37	34	28	30	35	28	30	15	12	8	6	4	3	0	0	Fl.	Fl.
	Memmingen	600	38	27	22	21	18	17	15	12	10	9	9	8	24	22	18	18	18	20	25	8	8	8	4	2	2	1	1	0	0
	Jedesheim	500	14	14	12	12	12	10	8	8	6	6	6	6	8	8	7	7	7	15	23	8	6	6	6	5	3	2	1	Fl.	Fl.
Blau	Westerheim	815	54	54	45	42	40	40	40	31	30	25	25	27	28	28	29	32	35	35	37	25	25	24	23	22	20	16	15	14	10
	Seißen	707	31	30	29	28	28	25	24	22	20	15	15	15	16	16	17	25	21	25	27	22	*	15	15	15	11	9	7	6	2
	Ulm	495	22	*	23	20	14	*	*	*	*	*	*	Fl.	*	*	2	8	7	10	*	*	*	*	*	*	*	*	*	Fl.	Fl.
Günz	Obergünzburg	738	42	39	35	36	32	32	29	28	27	25	25	30	46	47	45	45	46	54	52	38	38	37	36	33	30	27	26	24	21
	Ottobeuren	660	30	26	25	20	18	15	14	10	8	10	11	10	25	25	26	26	25	30	35	25	22	18	12	10	5	5	Fl.	Fl.	Fl.
Mindel	Mindelheim	607	25	21	18	18	18	18	17	12	12	8	8	8	20	20	14	12	5	17	19	8	8	8	8	5	5	3	Fl.	Fl.	Fl.
	Röfingen	474	26	28	28	22	19	18	18	15	12	12	12	16	18	18	18	20	20	20	22	18	18	17	17	16	10	10	8	7	5
	Krumbach	514	34	30	17	15	15	13	13	11	8	7	7	8	13	13	15	20	21	28	32	18	13	9	7	6	5	Fl.	Fl.	Fl.	Fl.
Donau	Ettlenschieß	656	35	40	40	40	35	30	30	30	25	25	20	20	27	27	27	40	40	45	40	30	30	25	20	20	15	10	10	5	5
	Heidenheim	494	31	35	31	29	28	26	25	23	19	17	17	16	21	20	21	38	45	38	37	32	30	30	30	26	21	19	16	12	9
Wörnitz	Wörnitz	488	28	32	32	32	28	24	20	13	6	6	6	6	6	5	6	10	12	12	12	9	9	8	7	6	6	4	2	1	0
	Dinkelsbühl	440	25	31	26	24	22	19	17	14	8	8	7	7	8	7	10	13	15	13	13	11	10	9	8	8	Fl.	Fl.	Fl.	Fl.	Fl.
	Bopfingen	470	31	37	37	36	34	32	28	23	17	14	14	14	17	17	19	28	26	25	24	20	20	20	15	12	10	9	8	6	4
	Nördlingen	436	20	29	28	26	24	21	19	17	10	9	9	9	12	12	12	16	17	17	16	7	6	5	4	Fl.	Fl.	Fl.	Fl.	.	.
	Donauwörth (Kulturbauamt)	415	21	28	26	25	24	20	18	17	13	12	12	12	13	13	15	16	16	16	16	15	15	14	14	11	10	8	7	4	3
Lech	Fallmühle	928	48	46	46	47	47	47	47	47	47	47	47	58	95	95	90	85	85	85	80	80	80	73	70	64	60	60	57	56	56
	Horn	796	49	45	44	44	43	43	42	40	38	35	38	43	70	65	63	62	61	63	65	60	58	55	52	50	48	45	42	35	30
	Buching	810	47	45	39	38	37	36	35	32	29	28	34	47	73	65	60	55	52	57	61	55	52	50	49	48	46	45	44	42	40
	Lechbruck	730	50	48	43	42	38	36	33	32	29	28	28	45	63	63	56	50	43	48	48	40	35	32	31	29	25	20	17	16	14
	Landsberg a. L.	630	30	32	32	30	28	28	27	25	20	21	21	21	31	31	31	31	33	38	40	44	44	43	15	10	7	5	5	3	3
	Augsburg-St. Stephan	490	39	43	39	38	37	35	33	28	23	21	21	22	28	27	28	32	34	35	37	29	28	27	25	22	18	15	12	8	3

Wassergehalt um 7 Uhr

oben: Ausgestochene Schneehöhe in cm
unten: Gesamtwassergehalt in mm

	1.	5.	8.	12.	15.	19.	22.	26.	29.
Genkingen	25	29	19	18	22	20		10	
	52.0	64.0	58.6	56.6	61.8	58.8		48.6	
Münsingen	42	40	32	28	30	46	35	26	20
	85.0	91.0	90.0	65.2	71.3	106.7	85.6	74.6	58.4
Oberstdorf	39	33	30	68	53	69	54	48	51
	104.6	113.2	101.0	119.6	97.2	154.2	177.2	141.2	153.8
Ofterschwang	50	46	37	50	50		50	45	40
	120.7	133.5	124.4	118.0	136.2		191.0	162.4	141.4
Bad Oberdorf	43	35	32	50	50	60	50	43	43
	74.3	84.2	80.6	85.2	88.0	106.6	128.0	118.7	115.2
Buchenberg	61	43	42	53	80	83	70	57	49
	164.0	119.7	120.2	115.4	162.0	184.0	183.2	165.3	145.7
Jedesheim	21.	24.							
	42.0	46.0	26.8	13.8	17.2	36.0	30.1	16.3	
Westerheim	53	40	29	27	24	35	24	16	12
	107.4	111.6	80.2	78.4	74.4	84.3	64.8	67.7	52.7
Seißen					17.				
	34	30		19	21	15	8	5	10
	68.3	75.2		66.0	27.6	44.1	17.8	14.0	32.9
Obergünzburg	42	32	28	30	45	52	37	27	21
	78.5	77.4	69.8	72.5	81.5	93.5	102.8	72.5	68.8
Mindelheim	25	18	12	8	14	19			
	48.6	61.7	40.4	33.6	50.1	16.4			
Röfingen	2.		9.		16.		23.		28.
	28	19	12	16	20	22	17	10	7
	36.0	34.0	30.0	35.0	36.0	48.0	35.0	28.0	25.0
Wörnitz							26.		
	28	28	13	6	6	12	8	4	
	40.4	45.2	26.8	13.0	10.5	31.2	17.9	12.2	
Donauwörth	22	25	18	12	15	17	15	9	
	33.3	43.1	41.0	26.6	30.3	33.1	33.0	25.5	
Buching	47	37	32	47	60	61	50	45	40
	88.0	93.5	87.4	84.4	108.0	117.2	137.6	121.0	111.3
Lechbruck	53	40	32	45	56	44	31	19	13
	102.0	87.8	85.9	96.0	113.3	110.0	94.6	61.3	58.0

1940 Februar — Tägliche Schneehöhen in Zentimetern, gemessen um 7 Uhr morgens

Flußgebiet	Ort	See-höhe m	1	2	3	4	5	6	7	8	9	10	11	12	13	14	15	16	17	18	19	20	21	22	23	24	25	26	27	28	29
Lech, Wertach	Wertach	915	48	46	43	43	41	40	39	37	33	35	34	56	83	76	70	62	60	64	60	52	52	52	46	43	42	42	36	33	30
	Mittelberg	1030	87	84	82	83	83	82	80	75	76	78	82	103	112	104	96	107	104	108	112	119	118	112	103	95	93	91	90	89	84
	Nesselwang	868	47	44	40	40	40	38	37	34	31	30	33	44	78	73	60	51	50	53	67	49	48	46	43	41	34	31	28	23	18
	Mittersulzberg	909	65	62	60	58	55	53	50	47	40	42	45	55	85	85	85	90	90	95	105	90	90	88	85	80	73	68	65	62	58
	Unterthingau	772	66	61	57	55	53	51	50	48	47	48	48	58	85	78	80	85	87	92	96	80	78	77	74	68	62	60	58	55	51
	Kaufbeuren	700	25	15	15	13	12	12	10	10	10	10	12	13	40	40	40	50	45	35	35	20	20	20	20	15	5	5	5	5	5
	Auerberg	1055	68	66	64	62	60	58	54	50	40	40	42	50	80	80	85	96	98	110	110	100	95	90	85	75	65	60	55	50	45
	Stocken	750	27	25	25	25	25	24	24	22	20	20	20	22	46	45	41	40	40	40	40	36	36	35	30	30	29	25	22	20	16
	Hiltenfingen	558	43	35	33	30	28	25	23	18	16	18	18	18	29	25	24	27	25	28	30	12	11	11	10	8	4	3	3	2	Fl.
Donau	Ingolstadt (Stadtgärt.)	370	20	26	26	26	26	25	16	8	6	8	8	8	9	9	9	12	16	16	16	13	13	13	12	12	3	3	2	2	Fl.
	Ammerfeld	519	⊠	25	22	20	18	10	8	8	10	9	7	5	4	4	3	3	2	11	13	10	8	⊠	⊠	⊠	⊠	⊠	⊠	⊠	⊠
	Scheyern	481	41	45	42	41	41	39	37	33	29	29	29	29	36	34	35	35	37	37	37	32	32	32	32	32	29	29	27	25	22
Altmühl	Burk	470	28	33	27	25	23	18	15	10	8	10	10	10	11	11	15	22	28	30	28	26	24	22	15	10	Fl.	Fl.	Fl.	Fl.	Fl.
	Gunzenhausen	420	32	36	30	30	26	20	18	16	12	10	10	10	12	12	14	20	24	25	23	20	16	14	8	Fl.	Fl.	Fl.	Fl.	Fl.	Fl.
	Rehlingen	457	70	40	40	35	31	27	27	21	23	23	23	25	25	28	36	41	44	46	32	32	28	25	25	18	12	12	10	5	5
	Denkendorf	483	18	22	22	23	23	21	21	20	20	24	24	22	23	22	23	25	26	27	27	25	23	19	17	15	12	10	10	10	9
	Thalmässing	410	19	20	20	19	18	18	16	11	8	10	10	10	10	10	11	13	16	14	14	15	14	12	12	12	11	8	8	8	Fl.
	Dietfurt a. A.	364	20	23	23	24	22	19	17	13	11	14	13	13	14	12	13	15	26	24	22	25	23	22	19	17	15	12	11	11	10
Don.	Laaber	520	44	45	45	44	43	40	36	32	24	22	23	23	24	24	27	35	42	42	43	46	45	44	42	38	25	24	23	23	22
	Velburg	510	56	59	59	57	55	48	42	35	27	35	35	35	36	36	42	55	67	67	65	70	68	66	65	63	31	27	25	24	17
Waldnaab	Bärnau	600	60	60	56	56	50	47	40	30	25	26	26	26	30	34	40	46	50	50	47	42	40	35	25	20	20	18	15	12	5
	Tirschenreuth	500	12	15	14	12	10	9	6	5	5	5	5	5	5	6	10	18	18	16	15	12	10	10	10	7	7	4	4	Fl.	Fl.
	Erbendorf	510	30	30	30	30	30	28	25	20	20	20	20	20	20	20	20	22	22	22	22	22	22	22	22	22	17	Fl.	Fl.	Fl.	Fl.
	Flossenbürg	620	54	58	58	56	55	50	47	41	33	35	35	36	37	40	43	53	57	57	57	60	60	59	57	54	⊠	40	37	35	30
	Weiden	398	20	27	25	23	23	15	12	12	8	8	8	7	7	7	7	23	20	17	17	20	20	18	16	15	10	10	10	10	5
Naab	Pressath	425	—	—	—	—	—	—	—	—	—	—	—	—	—	—	—	—	—	—	—	—	—	—	—	—	—	—	—	—	—
	Heinersreuth	515	60	60	60	60	60	55	50	50	40	40	40	40	40	40	40	50	60	60	60	60	60	60	60	60	55	55	55	55	55
	Oberfahrenberg	802	68	70	70	70	70	68	60	55	50	52	52	52	55	55	55	60	75	75	75	80	80	80	80	75	70	65	65	60	55
	Lohma	500	37	40	40	40	40	40	28	27	24	24	24	24	24	24	23	43	47	47	47	47	43	37	37	34	27	27	27	27	24
	Waldmünchen	510	51	55	54	54	53	44	38	32	25	27	25	25	25	26	28	46	46	46	45	49	45	43	41	39	35	30	25	25	25
	Grafenkirchen	501	39	42	41	42	42	37	34	30	24	27	26	26	27	27	32	47	53	47	44	50	49	48	46	43	39	36	34	34	32
	Schönsee	655	50	54	54	53	51	47	43	42	38	39	37	36	36	37	37	46	48	46	45	49	47	46	44	41	37	34	33	32	30
	Dieterskirchen	500	46	47	47	47	⊠	⊠	⊠	⊠	⊠	⊠	28	28	29	29	30	36	37	37	37	37	45	⊠	⊠	⊠	⊠	⊠	⊠	⊠	⊠	⊠
	Schwarzenfeld	363	39	38	32	34	33	31	28	27	25	31	31	33	33	35	37	45	47	47	47	47	50	50	49	49	46	44	43	42	41	39
	Amberg-M.H.B.	519	38	43	42	43	42	40	36	31	22	28	28	28	27	28	29	34	33	31	29	36	35	34	32	31	27	25	24	23	21
	Ursensollen	540	28	32	31	30	27	26	24	20	15	18	16	16	18	18	21	33	36	32	30	32	32	32	31	30	24	23	23	17	15
Schwarzer Regen	Eisenstein	794	50	52	50	49	48	46	44	43	38	40	39	39	43	44	46	58	67	62	59	57	57	57	54	53	46	45	44	42	38
	Zwiesel	590	62	66	66	66	67	64	60	54	51	52	52	52	55	56	58	70	78	74	71	83	80	78	77	75	60	55	53	50	47
	Buchenau	749	40	43	43	39	39	39	38	38	37	38	37	38	38	38	40	63	92	92	92	92	90	87	80	73	67	64	62	60	57
	Regen	522	44	45	43	41	39	37	37	37	35	33	30	29	32	31	30	34	37	43	43	50	47	44	42	40	36	33	31	29	27
	Rusel-Irlmoos	800	70	72	70	62	53	46	42	40	40	40	38	38	40	40	45	86	98	90	109	102	94	90	75	58	46	40	35	32	32
	Gotteszell	568	49	52	50	50	51	50	43	30	23	20	20	20	23	23	24	54	76	76	74	80	76	71	65	60	42	38	34	28	23
	Ödwies	1029	100	105	95	90	85	70	60	50	55	60	65	70	⊠	73	85	120	130	145	130	120	120	120	120	110	80	65	65	65	65
	Oberried	580	52	54	54	52	50	45	45	35	31	31	31	31	33	34	37	60	65	60	55	59	58	54	52	48	41	41	41	38	33
	Viechtach	432	39	39	38	38	35	31	31	23	20	25	25	25	26	26	26	38	38	35	35	40	39	38	37	36	26	26	25	24	23
Regen	Osserschutzhaus	1285	110	110	110	110	110	120	120	125	125	128	128	128	128	128	128	128	140	170	170	170	180	180	170	165	160	160	150	150	150
	Hohenbogen	903	135	130	120	100	90	80	70	70	70	70	70	85	90	95	100	170	175	185	190	205	200	180	160	150	120	110	105	100	100
	Kötzting	408	24	24	24	22	21	20	19	18	18	23	22	22	23	25	27	37	36	35	35	35	32	30	28	26	20	18	16	14	13

Wassergehalt um 7 Uhr

oben: Ausgestochene Schneehöhe in cm
unten: Gesamtwassergehalt in mm

	1.	5.	8.	12.	15.	19.	22.	26.	29.
Mittersulzberg	65	55	47	55	85	88	88	68	58
	120.6	119.4	110.5	118.4	153.5	150.2	150.1	120.4	110.5
Scheyern	41	41	33	29	35	37	24. 32	29	22
	75.4	75.3	76.3	75.9	80.7	88.4	91.3	81.7	80.7
Burk	28	27	10	10	16	28	20	24. 10	
	50.0	57.5	39.4	37.0	32.0	48.6	36.4	22.2	
Thalmässing	19	18	11	10	11	14	12	8	
	31.1	31.2	36.7	26.9	32.9	35.7	28.6	27.5	
Laaber	42	42	30	20	25	43	42	22	22
	66.8	68.0	75.0	72.6	75.3	96.5	108.0	84.6	78.8
Lohma	37	40	27	24	23	47	37	27	24
	57.9	59.8	60.9	55.4	52.0	66.2	76.5	66.1	59.9
Grafenkirchen									28.
	37	41	28	26	32	42	44	33	33
	64.7	75.6	69.3	63.2	73.8	84.2	87.9	75.6	92.6
Ursensollen	26	25	18	15	20	28	30	20	12
	30.3	28.7	31.5	28.7	30.1	30.2	30.4	33.2	29.8
Eisenstein	52	51	45	39	47	59	57	47	38
	98.0	129.4	147.2	118.0	110.5	153.2	141.1	139.3	108.4
Zwiesel	58	70	62	50	66	72	69	45	43
	96.2	120.0	125.6	122.1	156.0	172.3	164.0	132.0	129.0
Rusel-Irlmoos	45	37	39	41	43	60	45	35	34
	78.5	95.5	94.4	86.9	94.6	100.4	91.1	84.7	94.9
Oberried	27	30	18	22	27	37	37	36	27
	79.0	89.8	74.8	83.8	90.0	116.8	118.4	110.5	105.6

1940 Februar — Tägliche Schneehöhen in Zentimetern, gemessen um 7 Uhr morgens

Flußgebiet	Ort	Seehöhe m	1	2	3	4	5	6	7	8	9	10	11	12	13	14	15	16	17	18	19	20	21	22	23	24	25	26	27	28	29
Regen	Furth i. Wald	400	35	35	34	34	31	26	23	18	17	17	17	17	17	17	24	30	30	30	28	27	26	24	21	18	12	⊛	⊛	Fl.	Fl.
	Cham	400	16	18	18	18	18	15	13	10	6	5	4	4	5	5	6	26	28	24	18	25	23	20	18	15	12	10	8	5	2
	Falkenstein i. O.	580	43	45	42	43	43	38	36	30	25	27	28	26	27	28	30	45	52	50	47	55	53	49	46	42	35	31	31	30	26
	Regenstauf	339	14	16	16	14	13	11	8	7	6	12	10	9	8	7	8	11	16	16	16	20	17	17	15	13	11	9	8	7	6
Donau	Ludmannsdorf	470	32	37	37	37	38	34	29	26	23	24	24	20	26	26	26	28	36	36	36	31	31	31	31	30	28	25	25	23	20
	Englmar	881	55	55	55	56	55	50	46	38	34	37	37	40	45	42	49	57	62	60	60	60	58	50	45	45	40	40	40	38	37
	Deggendorf	320	26	28	27	27	28	25	23	21	16	18	16	16	20	20	26	37	38	33	30	41	39	37	36	34	32	27	25	23	21
Isar	Mittenwald	914	52	40	32	34	30	27	25	25	25	25	30	46	51	51	51	50	50	48	52	45	42	39	35	31	28	28	27	26	25
	Vorderriß	783	98	95	90	89	87	84	82	82	79	81	81	95	100	99	99	90	98	102	95	100	95	93	91	89	86	83	80	78	76
	Fall	741	94	97	96	93	92	92	92	91	88	90	87	85	84	83	82	85	85	90	82	81	81	80	78	75	73	71	70	68	67
	Obernach	830	76	72	69	68	65	65	65	65	60	58	60	75	79	74	70	69	69	70	71	78	76	72	66	63	61	59	57	55	52
	Herzogstandhaus	1575	170	170	170	170	170	170	180	180	190	190	190	200	200	200	200	205	205	210	210	210	210	210	200	200	200	200	200	180	180
	Urfeld	844	97	92	85	86	82	80	77	72	70	69	84	95	123	120	120	100	94	95	85	100	95	90	90	85	80	79	75	70	68
	Hohenburg	740	32	35	36	36	33	31	25	21	16	20	20	19	19	19	20	34	40	38	37	41	40	39	38	37	29	26	25	24	21
	Marienstein	800	60	61	60	54	50	46	39	37	35	34	36	48	70	70	78	80	82	84	85	92	78	70	63	59	47	42	40	36	34
	Tölz, Bad	686	64	58	53	53	50	48	47	45	41	40	42	52	70	67	67	62	58	58	62	62	60	58	53	51	47	44	42	39	36
Isar, Loisach	Griesen	822	74	70	65	65	63	60	58	55	52	51	61	70	82	78	73	71	68	72	72	74	70	68	66	64	63	61	59	56	54
	Zugspitze	2962	250	255	250	250	750	245	245	245	245	250	275	280	280	270	265	260	260	270	275	295	290	285	285	280	275	275	270	265	260
	Raintalerhof	960	85	80	72	72	70	65	63	62	60	55	70	74	85	85	82	76	74	86	86	89	88	85	66	60	55	52	48	42	35
	Kaltenbrunn	861	83	76	74	76	70	70	68	67	62	60	60	74	90	91	82	80	80	72	77	85	80	80	80	76	75	75	71	69	66
	Partenkirchen	703	66	65	63	63	60	55	50	48	47	45	45	50	55	55	53	53	50	48	48	48	45	45	43	42	42	38	37	35	34
	Oberau	655	62	61	55	55	52	51	48	46	40	41	40	58	68	63	58	58	55	55	60	55	53	51	50	49	45	41	40	38	35
	Murnau	696	52	51	45	44	41	38	35	31	29	30	32	33	56	51	50	46	44	45	46	41	40	39	35	31	31	28	22	15	12
	Sindelsdorf	601	58	55	53	52	50	49	49	48	45	45	48	58	69	67	64	55	52	54	56	51	50	49	49	47	45	42	41	39	36
Isar	Sauerlach	620	55	51	46	45	43	40	38	34	31	27	25	33	44	40	40	35	35	37	41	36	35	33	30	27	22	20	18	16	11
	München (Sternwarte)	525	48	45	42	41	39	37	35	30	22	21	22	24	35	32	32	42	45	45	44	30	30	28	26	24	22	18	18	16	8
	Weihenstephan	495	30	31	29	27	27	27	27	27	20	18	19	19	34	34	34	34	34	34	34	20	20	19	17	17	17	5	5	4	4	2
Isar, Amper	Linderhof	937	93	90	86	86	83	82	80	78	75	75	77	95	98	93	90	92	90	95	100	98	96	93	90	87	85	80	77	75	73
	Ettal	871	87	80	73	71	69	65	64	62	60	61	55	70	87	85	74	76	76	80	76	78	75	73	70	65	61	60	58	56	55
	Unterammergau	830	62	59	53	53	50	48	48	46	44	40	44	50	72	70	68	70	65	63	64	60	58	57	53	50	48	45	43	41	39
	Hohenpeißenberg	986	35	35	35	35	30	30	30	25	25	30	30	35	55	55	55	40	35	55	60	55	50	42	35	25	18	15	Fl.	Fl.	Fl.
	Weilheim	566	20	20	18	18	16	16	15	15	10	10	20	22	40	40	50	45	40	42	42	20	20	20	16	15	10	10	8	8	6
	Diessen	530	41	33	25	26	24	22	20	15	10	10	12	13	30	30	30	28	28	31	33	15	13	11	10	8	5	3	3	Fl.	Fl.
	St. Ottilien	580	40	40	39	39	38	38	36	33	31	32	32	32	37	37	38	38	39	39	39	38	34	34	32	28	24	20	20	17	13
	Fürstenfeldbruck	518	34	34	32	35	32	26	25	22	14	15	17	20	35	35	35	40	38	35	35	22	22	22	20	18	20	12	12	10	8
	Seeshaupt	597	40	30	28	25	22	22	19	18	16	17	18	25	33	33	43	45	52	56	23	23	23	23	22	19	17	15	13	11	10
	Traubing	670	25	20	23	25	23	20	20	20	18	18	23	25	40	40	42	40	40	40	35	30	25	20	15	12	10	8	7	5	5
Isar	Erding	460	34	37	35	35	25	25	21	17	12	9	10	15	20	20	20	30	30	25	21	12	12	11	10	6	Fl.	Fl.	Fl.	Fl.	Fl.
	Landshut	392	30	31	30	31	29	27	25	21	17	21	20	21	25	24	24	28	34	34	35	28	26	23	21	20	18	15	14	14	13
	Dingolfing	360	23	28	27	30	32	28	25	20	16	25	17	18	24	22	23	25	50	52	50	45	43	38	38	36	32	29	29	28	24
Donau	Rohrstetten	450	41	41	40	42	40	34	33	33	32	32	33	33	40	40	45	52	53	54	54	57	55	53	51	48	43	40	38	32	30
	Haidenburg	350	30	33	33	35	36	36	35	33	27	30	30	33	30	27	27	33	34	34	34	30	30	30	25	25	22	22	21	20	20
	Ruderting	440	42	45	45	45	46	39	41	36	31	30	30	30	32	34	40	50	50	47	47	45	45	45	45	44	34	34	32	30	29
	Passau-Baustadel	305	43	44	44	45	46	44	43	45	40	37	27	27	36	36	39	42	50	50	50	58	55	50	50	48	45	42	38	35	34
Ilz	Diensth. b. Rachelsee	875	45	44	44	45	42	40	42	41	41	40	40	44	47	46	72	80	70	68	73	71	67	60	57	52	50	48	46	42	36
	Kirchdorf	690	48	49	49	47	46	40	39	35	34	37	39	40	40	42	41	44	44	48	50	56	56	56	55	54	53	47	44	41	39
	Waldhäuser	1000	42	43	41	39	36	32	30	27	26	27	28	28	30	30	30	45	60	58	60	62	58	57	57	50	50	48	48	45	43

Wassergehalt um 7 Uhr

oben: Ausgestochene Schneehöhe in cm
unten: Gesamtwassergehalt in mm

	1.	5.	8.	12.	15.	19.	22.	26.	29.
Furth i. W.									
	35	31	18	17	24	28	24	24. 18	
	48.0	39.0	21.8	20.4	34.9	39.3	31.2	19.6	
Falkenstein									
	43	43	30	26	30	47	49	31	26
	81.4	86.6	78.4	74.7	75.4	90.8	113.5	91.7	91.8
Regenstauf									
	14	13	7	9	11	20	17	9	6
	24.5	22.8	21.0	16.1	12.0	34.9	32.6	28.8	25.1
Ludmannsdorf									
	22	38	26	20	26	36	31	25	20
	60.6	72.4	60.0	60.1	66.5	71.9	75.2	89.2	72.4
Fall									
	94	92	91	85	82	82	80	71	67
	216.0	201.0	198.0	217.0	203.0	204.0	198.0	185.0	178.0
Obernach									
	76	65	65	75	70	71	72	59	52
	153.2	150.1	159.9	159.6	167.2	177.9	190.9	176.9	167.8
Griesen									
	74	63	55	70	70	73	72	68	61	54
	120.2	124.1	136.7	146.8	157.6	139.4	157.0	171.2	137.5
Oberau									
	62	51	44	63	63	60	52	42	36
	118.2	113.5	106.2	120.4	128.2	140.7	134.0	127.8	119.8
München (Sternwarte)									
	48	39	30	24	32	44	28	18	8
	88.2	91.5	73.2	67.0	76.4	97.0	78.5	46.0	24.0
Unterammergau									
	60	40	38	67	61	63	60	44	35
	138.2	104.4	102.6	131.5	136.2	168.5	194.5	143.8	119.6
Hohenpeißenberg									
						17.	19.		
				30	40	35	40		
				50.0	89.0	78.0	102.0		

1940 Februar — Tägliche Schneehöhen in Zentimetern, gemessen um 7 Uhr morgens

Flußgebiet	Ort	Seehöhe m	1	2	3	4	5	6	7	8	9	10	11	12	13	14	15	16	17	18	19	20	21	22	23	24	25	26	27	28	29
Ilz	St. Oswald	830	42	42	40	40	41	36	37	36	35	35	42	45	46	41	45	38	39	37	37	48	46	45	42	37	36	35	33	29	27
	Finsterau	1000	38	38	38	37	37	37	37	38	38	38	38	38	50	55	54	70	72	72	73	73	72	71	65	58	58	58	57	57	56
	Duschlberg	900	53	56	54	54	56	56	56	53	55	55	53	61	60	58	60	91	96	90	92	92	89	85	80	77	74	71	69	67	66
	Röhrnbach	430	38	40	39	38	38	34	35	32	28	28	28	28	32	32	35	48	56	56	54	60	56	54	50	45	42	39	37	34	32
Inn	Valepp	885	98	94	90	89	85	81	80	79	78	77	78	91	97	95	94	92	94	92	98	106	100	99	98	96	94	92	90	88	86
	Brünnsteinhaus	1360	92	89	85	83	81	78	75	70	70	72	83	90	90	95	102	108	118	125	150	129	107	88	76	70	70	65	59	55	50
	Oberaudorf	480	64	64	64	62	61	59	58	57	57	52	52	64	60	59	58	59	58	62	65	72	68	64	62	60	58	55	53	52	50
	Törwang	700	56	52	48	51	47	45	41	36	32	30	34	46	58	54	51	49	46	49	47	50	53	46	44	42	39	32	29	21	19
	Endorf	529	60	58	52	52	52	48	45	42	40	38	43	48	66	64	60	68	55	50	52	50	48	48	47	46	42	40	35	30	30
Inn, Mangfall	Stuben-Glashütte	874	109	102	99	98	95	90	88	88	86	87	90	100	107	107	102	100	100	95	100	115	112	103	100	97	92	89	89	88	85
	Hirschberghaus	1508	132	142	140	140	142	138	130	125	125	122	122	124	144	144	144	144	144	146	147	139	140	134	125	119	113	110	103	98	92
	Tegernsee	728	56	50	46	45	43	42	40	40	40	33	31	54	59	56	56	50	45	48	48	40	38	35	33	32	30	28	27	26	24
	Taubenberg	880	72	70	60	62	58	56	52	48	44	40	44	50	65	60	60	60	62	65	70	70	65	62	57	52	48	45	42	38	30
	Neuhelfendorf	640	55	50	46	48	46	45	42	38	33	33	33	38	50	47	47	46	46	48	48	48	46	43	40	36	32	30	27	24	21
	Bayrischzell	800	90	87	80	75	70	65	65	60	70	70	70	80	80	80	85	89	85	90	95	95	85	76	70	67	65	60	57	55	50
	Wendelsteinhaus	1728	135	132	130	135	125	122	120	110	125	120	120	140	140	140	145	145	150	150	180	190	190	180	170	160	150	150	150	150	145
	Neuhaus b. Schliersee	792	57	55	48	48	45	45	44	38	38	38	40	55	74	74	68	60	60	63	60	70	60	58	55	40	40	35	30	30	27
	Irschenberg	733	67	62	60	60	56	54	54	50	48	45	47	55	62	62	64	80	85	85	85	72	70	70	64	60	55	46	46	45	42
Inn	Rosenheim	446	50	48	46	49	44	41	40	38	36	34	37	45	54	51	50	50	50	49	51	46	45	44	43	42	39	35	34	33	28
	Ebersberg	565	48	46	46	48	38	38	37	31	24	26	28	30	39	39	39	47	49	49	45	41	38	38	34	32	30	23	21	14	10
	Haag i. Obb.	564	49	49	45	47	46	44	42	40	37	35	35	35	44	43	44	48	45	44	42	44	44	44	43	43	37	33	33	31	28
	Schnaitsee	600	45	40	38	39	38	35	26	20	7	10	15	21	28	20	21	28	22	21	18	15	15	12	11	8	Fl.	Fl.	Fl.	Fl.	Fl.
	Mühldorf	382	37	42	35	34	30	28	25	22	20	18	20	23	28	28	30	30	30	30	32	30	30	30	28	25	20	18	17	16	13
Inn, Alz	Reit i. W.	700	86	87	81	80	72	68	67	65	63	60	62	69	74	71	72	74	75	74	79	93	89	88	78	77	76	75	73	72	70
	Schleching	570	68	65	60	60	55	50	46	42	40	35	40	48	50	49	50	48	48	46	55	60	60	58	50	45	42	40	38	36	30
	Hochgernhaus	1565	95	99	95	98	99	95	97	97	99	88	102	106	110	105	107	110	115	116	122	130	128	120	108	105	100	94	87	80	70
	Sachrang-Ort	740	88	85	78	77	72	68	66	63	59	55	56	58	66	68	66	65	64	64	70	82	80	78	75	70	66	63	61	60	59
	Grattenbach	700	99	97	86	87	80	78	76	75	75	79	74	80	84	84	84	84	75	75	85	86	86	85	85	80	80	80	70	30	25
	Bernau	545	73	70	65	64	63	63	60	54	52	48	52	61	71	65	63	55	52	52	55	52	52	50	48	48	43	39	39	36	33
	Seebruck	528	55	53	48	50	46	42	40	38	35	33	40	44	50	50	47	55	60	59	55	50	50	50	47	44	40	37	35	32	28
	Ruhpolding	664	61	59	56	57	54	54	52	47	46	47	47	52	55	54	50	50	47	46	46	50	50	48	45	43	42	40	39	35	30
	Inzell	695	70	70	65	60	60	55	55	50	45	40	40	50	60	60	60	70	70	60	65	60	60	60	50	45	45	40	40	35	30
	Traunstein	600	62	58	55	56	54	46	40	36	32	28	33	55	68	66	70	82	85	83	86	80	80	78	72	64	52	40	36	34	26
Inn, Salzach	Hintersee	805	62	63	58	56	55	54	54	53	50	49	53	54	64	62	55	50	55	55	60	55	53	52	50	48	47	45	44	43	40
	Wimbachgrieshütte	1330	85	83	80	80	80	80	75	75	75	75	78	80	90	90	90	90	90	90	85	115	115	110	110	105	100	90	80	75	75
	Schellenberg	540	44	43	40	41	40	35	35	33	28	27	29	31	39	37	38	40	43	42	44	49	46	44	42	40	38	37	36	34	31
	Traunsteinerhütte	1580	145	150	145	145	145	145	140	150	150	155	155	160	170	175	175	175	185	185	180	190	185	180	180	175	170	170	170	170	160
	Predigtstuhl	1578	108	104	104	105	103	102	102	100	105	104	104	106	122	122	122	124	137	136	141	162	160	158	156	152	150	146	145	143	138
	Hallthurm	693	74	72	70	65	65	60	60	60	50	45	40	45	67	67	69	73	90	92	97	70	70	75	60	60	50	45	42	42	40
	Laufen	400	44	48	44	45	42	39	35	33	32	33	35	42	52	48	45	48	52	54	54	46	44	41	39	38	34	32	29	26	25
Inn	Simbach a. Inn	350	28	30	29	29	28	28	28	25	20	19	19	20	25	19	25	22	45	28	28	23	21	19	19	17	11	9	8	7	7
	Würding	321	35	37	36	36	37	36	35	26	24	25	32	32	37	36	36	39	48	44	43	48	47	47	47	45	39	35	33	32	31
	Oberbergkirchen	490	40	42	40	38	37	34	30	25	21	22	25	27	30	27	28	33	30	32	28	25	24	22	20	18	15	12	10	9	8
	Gangkofen	440	30	34	32	35	31	27	25	22	18	19	24	26	32	30	30	40	60	64	58	51	51	50	48	46	44	38	35	32	29
Donau	Oberfrauenwald	800	56	57	57	57	55	50	45	40	30	30	35	35	42	42	45	53	58	58	58	58	65	65	63	60	55	47	45	43	40	38
	Obernzell	290	34	37	36	35	35	32	31	28	26	25	24	25	32	32	32	40	60	80	73	72	80	77	74	67	64	57	54	50	49	48
	Wegscheid	721	45	47	47	47	47	38	38	35	27	29	34	31	38	37	40	60	80	73	72	80	77	74	67	64	57	54	50	49	48

Wassergehalt um 7 Uhr

oben: Ausgestochene Schneehöhe in cm
unten: Gesamtwassergehalt in mm

	1.	5.	8.	12.	15.	19.	22.	26.	29.
Röhrnbach	39	38	32	27	34	50	48	39	32
	72.4	71.2	74.9	70.1	65.0	92.1	98.7	112.3	94.1
Stuben	109	95	88	100	102	100	103	89	85
	236.6	247.1	216.0	257.4	247.0	255.5	280.6	266.0	230.6
Neuhelfendorf	54	46	39	50	55	55	50	32	20
	107.5	94.6	109.2	121.3	132.1	129.8	148.8	118.8	95.3
Inzell	70	58	50	49	58	63	50	37	32
	134.8	131.2	125.0	131.2	140.0	150.9	140.9	113.4	113.3
Hintersee	62	54	53	54	55	60	52	45	40
	112.6	120.6	125.3	127.3	122.5	143.8	139.6	101.5	110.9
Laufen	45	42	33	43	45	55	41	32	25
	54.1	50.0	56.1	79.2	81.1	99.7	117.2	118.4	98.2

Die Schneedecke im März 1940

Allgemeine Übersicht: Zum Anfang des Monats erstreckte sich eine Hochdruckbrücke vom Nordatlantik nach Finnland. Infolge der Einstrahlung tagsüber nahm die noch vorhandene Schneedecke weiterhin an Mächtigkeit ab, dieser Abschmelzprozeß verstärkte sich mit dem Ansteigen der Temperaturen am 3. Auf der Rückseite eines flachen Tiefs, das vom 4.—6. von Island über Südskandinavien nach Nordpolen zog, brach maritim, arktische Kaltluft ein und verursachte einen erheblichen Temperaturrückgang und verbreitete starke Niederschläge. So breitete sich die Schneedecke am 4. wieder über ganz Schlesien und Land Sachsen aus und verstärkte sich in Hinterpommern und Ostpreußen. Am 5. überzog die Schneedecke das Sauerland oberhalb 300 m und verstärkte sich wiederum in den Sudeten sowie dem bayrischen Alpengebiet. Weitere Schneefälle verstärkten die Schneelage am 6., dabei schloß sich die Schneedecke über ganz Deutschland mit Ausnahme des nordwestdeutschen Küstengebietes und des äußersten Westen des Reichsgebietes. Ausläufer eines über dem Nordmeer lagernden Tiefs führten ab 9. milde Meeresluft heran, welche die über West- und Mitteleuropa gelegene Kaltluft rasch nach Südosten zurückdrängte. Der Warmfront dieses Tiefs voraus zog ein Schneefallgebiet, das die Schneedecke ganz kurzfristig verstärkte. Die nachfolgenden Niederschläge fielen vorwiegend als Regen. In dem bis 14. andauernden starken Tauwetter schmolz die Schneedecke im großen Ausmaß ab. Die Obergrenze des schneefreien Gebietes lag in den Gebirgen am Rhein und den Westalpen bei 800 m, sie sank nach Osten hin ab und lag in den Ostalpen und dem Böhmerwald bei 500 m, Thüringerwald und Harz 700 m, Erzgebirge 500 m, Sudeten 400 m, Pommerscher Höhenrücken 100 m. In Ostpreußen wurden nur vereinzelte besonders begünstigte Stellen schneefrei.

Zu einer weiteren Schneelage kam es am 15., als ein Sturmtief das Reichsgebiet von West nach Ost überquerte und arktische Kaltluft auf der Rückseite dieses Tiefs mit starken Böen ganz Deutschland überflutete. Ostwärts der Weser blieben nur Schleswig und Oberschlesien schneefrei, während westlich der Weser nur in Hessen und Bayern sich eine fast geschlossene Schneedecke zeigte. Im Rheingebiet waren unterhalb 800 m nur vereinzelt Schneelagen anzutreffen. Südbaden mit dem Schwarzwald blieb völlig schneefrei.

Die arktische Kaltluft wurde am 18. von Warmluft verdrängt, die staffelweise von West nach Ost vordrang. Bei stark ansteigenden Temperaturen setzte Tauwetter ein, die starken Aufgleitniederschläge fielen als Regen. Lediglich Ostpreußen wurde vom Tauwetter nicht erfaßt. In Ostdeutschland wurden bis zum 26. Gebiete unter 800 m schneefrei, nach Westen stieg die Grenze auf 1200 m. Auf der Rückseite eines Tiefs, das am 26.—27. von Nordfrankreich nach Südschweden zog, floß arktische Kaltluft südwärts und brachte nochmals eine verbreitete Schneelage, die am 28. im Osten bis 600 m herunter vordrang, während im Westen sogar das Flachland Westfalens, Hannovers und des Nordseeküstengebiets eine Schneedecke aufwies. Im Schwarzwald lag die Untergrenze bei 800 m. Der 29. und 30. brachte den Höhepunkt dieser spätwinterlichen Schneelage mit einer ausgedehnten Schneedecke über ganz Deutschland. Die Schneehöhe war jedoch gering und begünstigte Lagen in Tälern blieben schneefrei. Zum Monatsende verschwand diese dünne Schneedecke sehr schnell.

Die Schneelagen zeigten infolge der langanhaltenden Kälterückfälle eine relativ lange Andauer, dabei nahm die Zahl der Tage mit Schneedecke von Ost nach West stark ab.

Den ganzen Monat über lag eine Schneedecke in Ostpreußen und Hinterpommern, sowie in den Bergen. In Mitteldeutschland betrug die Zahl der Tage mit Schneedecke 20—10 Tage, hingegen nur noch 8—2 Tage in den Küstenprovinzen der Nordsee und im Rheintal mit seinen Nebentälern.

Die Maxima der Schneedeckenhöhen wurden allgemein am 10. erreicht, teilweise auch am 15. bei Einbruch des Nachwinters. Die Zugspitze meldete gegen Monatsende noch 3.8 m, das Nebelhorn am 10. 4.2 m, gegen Monatsende 3.5 m. Schneelagen über 1 m wurden in den Alpen und den Mittelgebirgen oberhalb 800 m angetroffen. In den tieferen Lagen betrugen die Maximalschneehöhen 50—100 cm und im Flachland sowie den Flußtälern 10—40 cm. Eine Ausnahme bildet das Flachland Ostpreußen, wo Schneehöhen bis 100 cm beobachtet wurden.

Erläuterungen zu den Tabellen. Es bedeutet: ein Punkt, daß eine Schneedecke nicht gelegen hat; Fl., daß einzelne Schneeflecke vorhanden waren; o, daß eine sehr dünne oder eine stellenweise durchbrochene, aber noch zusammenhängende Schneedecke gelegen hat; ⊠, daß eine Schneedecke vorhanden war, deren Höhe nicht gemessen wurde; ein Strich, daß eine Beobachtung nicht stattgefunden hat.

1940 März — **Tägliche Schneehöhen in Zentimetern, gemessen um 7 Uhr morgens** — **Wassergehalt um 7 Uhr**

Flußgebiet	Ort	Seehöhe m	1	2	3	4	5	6	7	8	9	10	11	12	13	14	15	16	17	18	19	20	21	22	23	24	25	26	27	28	29	30	31
Von der Memelgrenze bis zum Pregel																																	
Memel	Ebenrode	66	19	19	16	15	19	21	22	23	24	25	25	20	15	5	11	12	15	15	14	13	12	12	13	14	12	11	9	6	6	1	0
	Wetterau	42	12	12	12	12	12	15	17	18	18	20	22	19	16	10	13	15	17	17	17	17	17	17	20	22	22	22	18	15	13	13	10
	Tilsit	12	8	8	7	6	11	11	15	18	23	24	25	25	20	10	18	18	22	23	23	23	23	23	23	23	20	20	15	Fl.	Fl.	Fl.	Fl.
K. Haff	Welmdeich	1	8	8	8	8	8	8	10	12	12	12	10	8	2	Fl.	8	8	9	9	9	9	9	9	9	10	10	5	3	Fl.	Fl.	Fl.	Fl.	Fl.
	Rossitten	4	10	10	10	10	12	13	14	14	15	15	16	15	9	7	9	9	9	9	9	9	9	9	8	6	5	5	5	4	4	4	3	3
Pregel																																	
Angerapp	Arnswald	224	20	18	18	18	18	20	20	23	25	28	28	23	18	7	7	8	10	10	10	10	10	10	10	10	10	7	5	Fl.	Fl.	Fl.	Fl.	Fl.
	Angerapp	73	30	30	29	29	53	55	50	55	63	60	50	40	35	28	37	38	38	40	40	38	38	38	40	39	38	36	34	30	28	26	26
	Rominten	180	28	28	28	28	39	46	53	55	59	63	65	51	39	15	15	25	28	28	28	28	28	28	28	31	35	35	32	30	27	29	29	27
	Insterburg	35	9	9	9	9	17	19	24	25	30	34	38	25	20	Fl.	6	22	22	21	20	17	15	15	13	12	12	9	9	9	Fl.	1	1
Inster	Grünheide	50	3	3	3	3	6	8	18	22	28	32	36	32	0	Fl.	23	34	36	36	36	34	33	33	35	33	30	23	15	8	Fl.	Fl.	Fl.
Alle	Turauken	204	⊠	⊠	⊠	⊠	⊠	⊠	⊠	⊠	⊠	⊠	⊠	⊠	⊠	⊠	⊠	⊠	⊠	⊠	⊠	⊠	⊠	⊠	⊠	⊠	⊠	⊠	⊠	⊠	⊠	⊠	⊠
	Allenstein (Flugh.)	134	5	5	7	5	10	13	16	17	17	17	10	12	6	4	4	4	4	6	6	6	5	4	4	3	3	3	3	3	2	2	2
	Heilsberg	83	10	10	12	12	23	23	24	24	24	26	26	26	Fl.	Fl.	4	6	7	7	7	7	7	Fl.	Fl.	Fl.	Fl.	Fl.	Fl.	0	0	0	Fl.
	Rastenburg	103	6	6	6	5	14	16	23	22	18	19	24	18	9	3	3	3	6	5	4	4	4	4	6	5	4	3	2	2	⊠	⊠	⊠
	Allenburg	10	10	10	10	10	20	21	26	26	27	29	28	15	8	⊠	10	12	16	16	16	15	14	13	14	8	7	7	⊠	2	⊠	1	⊠
	Engelstein	90	10	10	10	10	21	23	26	26	26	28	34	15	8	Fl.	4	6	9	9	9	9	9	9	11	5	3	3	Fl.	Fl.	Fl.	0	Fl.
Pr.	Tapiau	11	25	25	25	34	38	39	45	46	43	42	43	35	28	23	32	35	36	34	32	31	29	27	25	22	18	14	11	8	5	2	1
	Königsberg (St.-W.)	23	37	36	37	38	50	52	55	58	55	53	60	50	50	40	50	55	62	58	55	55	50	50	49	48	48	47	43	38	34	34	33
Vom Pregel bis zur Weichsel																																	
Fr. Haff	Drugthenen	50	⊠	⊠	⊠	⊠	⊠	⊠	⊠	⊠	⊠	⊠	⊠	⊠	⊠	⊠	⊠	⊠	⊠	⊠	⊠	⊠	⊠	⊠	⊠	⊠	⊠	⊠	⊠	⊠	⊠	⊠	⊠
	Mühlhausen	36	0	0	1	0	9	11	12	12	10	⊠	⊠	0	Fl.	Fl.	17	18	25	20	15	10	0	0	Fl.	Fl.	Fl.	Fl.	Fl.	Fl.	Fl.	0	Fl.
	Klenau	8	⊠	⊠	⊠	2	3	5	8	10	11	14	14	⊠	⊠	⊠	12	18	20	14	14	14	⊠	⊠	⊠	⊠	⊠	⊠	⊠	⊠	⊠	⊠	⊠
Elbing	Altstadt	55	1	1	6	6	9	9	18	16	12	10	10	6	2	.	6	9	5	4	2	1	.	.	.	.	.	.	.	.	.	.	.
	Silberbach	170	85	85	85	86	91	92	95	97	97	97	98	80	Fl.	Fl.	3	4	11	11	11	11	8	Fl.	Fl.	Fl.	Fl.	Fl.	Fl.	2	Fl.	Fl.	Fl.
	Baumgart	165	55	55	53	53	53	53	63	65	65	65	65	62	62	60	49	49	49	49	49	49	51	51	51	47	47	47	47	45	43	43	43
Fr. Haff	Marienwerder	52	13	13	12	12	10	12	10	14	14	14	12	10	5	Fl.	5	7	12	10	7	6	6	⊠	⊠	⊠	Fl.	Fl.	Fl.	Fl.	Fl.	.	.
	Neukrug	6	17	17	19	20	18	19	20	21	21	22	17	12	7	4	13	14	23	23	23	23	21	18	15	8	5	2	1	1	1	2	⊠
Weichsel																																	
Narew	Treuburg	155	36	36	35	35	43	48	50	54	56	57	70	65	45	33	28	30	32	34	32	30	30	30	26	30	28	26	22	20	18	12	0
	Lyck	130	35	35	30	30	30	35	35	40	40	43	43	35	25	20	20	20	25	25	25	25	25	25	20	20	20	20	15	12	10	10	10
	Nikolaiken	131	18	18	18	17	24	27	28	29	30	31	33	27	23	20	20	22	22	18	16	13	10	8	20	10	8	7	⊠	⊠	Fl.	Fl.	Fl.
	Johannisburg	120	18	18	18	17	32	38	38	39	39	39	40	32	20	Fl.	Fl.	Fl.	Fl.	Fl.	Fl.	Fl.	Fl.	Fl.	Fl.	8	2	2	Fl.	Fl.	1	Fl.	1	Fl.
	Kekitten	150	30	30	30	30	35	38	39	42	44	45	48	38	19	11	16	18	19	19	19	19	19	19	18	16	10	10	9	6	5	5	5	5
	Ortelsburg	146	17	17	17	17	27	26	34	32	27	28	37	34	25	18	12	12	14	14	13	12	14	13	14	12	9	8	0	0	0	3	0
Narew bis Mdg.	Kernsdorf	290	5	⊠	8	⊠	10	12	20	25	25	⊠	20	⊠	⊠	⊠	1	1	1	1	1	1	.	.	.	.	.	.	2	⊠	⊠	1
	Osterode (Ostpr.)	290	0	0	1	3	4	5	6	6	5	5	5	0	0	Fl.	0	1	8	4	3	3	0	Fl.	Fl.	Fl.	Fl.	Fl.	Fl.	1	.	0	.
	Gilgenburg	181	10	10	10	11	12	12	12	11	11	11	12	10	8	6	5	5	7	6	.	.	.	.	.	.	.	.	.	.	.	.	.
	Reinwasser	185	18	18	18	15	20	20	20	20	20	18	18	15	0	0	15	18	20	20	20	22	20	15	10	7	5	Fl.	Fl.	Fl.	0	Fl.	Fl.

oben: Ausgestochene Schneehöhe in cm
unten: Gesamtwassergehalt in mm

4.	7.	11.	14.	18.	21.	25.	28.
Tilsit							
6	9. 23		15. 18	22	23. 22		
7.4	28.5		35.7	48.4	56.2		
Insterburg							
5. 17	24	38	15. 6	21	15	12	9
28.4	43.0	62.0	20.0	29.0	34.0	41.0	37.0
Rastenburg							
5	23	24	3	19. 5	4	4	2
11.5	35.7	36.0	8.0	8.7	9.0	7.8	2.6
Tapiau							
34	45	43	23	34	29	18	8
68.0	85.0	86.0	73.0	84.0	81.0	58.0	29.0
Königsberg							
38	55	60	40	58	50	48	38
97.2	122.0	132.2	113.1	132.9	139.5	144.3	125.6
Mühlhausen							
20	15	25	16. 30	20	12	23. 20	25. 15
61.4	13.8	31.3	42.8	41.5	32.3	63.9	51.3
Marienwerder							
10	7	7	15. 4	10	4		
43.4	15.4	12.5	4.5	9.2	5.1		
Treuburg							
35	32	41					
99.5	51.2	115.1					
Osterode							
3	6	5	16. 1	4			1
3.4	12.7	16.3	2.1	6.4			1.2
Gilgenburg							
26	27	29	6	8 ·			
78.3	60.0	93.0	28.1	12.0			

1940 März — Tägliche Schneehöhen in Zentimetern, gemessen um 7 Uhr morgens

Wassergehalt um 7 Uhr

Flußgebiet	Ort	Seehöhe m	1	2	3	4	5	6	7	8	9	10	11	12	13	14	15	16	17	18	19	20	21	22	23	24	25	26	27	28	29	30	31
Von der Weichsel bis zum Stettiner Haff																																	
Ostsee	Mühlental	120	8	10	10	10	20	21	22	22	21	20	19	10	9	15	20	22	22	21	21	22	22	10	Fl.	Fl.	Fl.	Fl.	Fl.	Fl.	Fl.	Fl.	.
	Lojow	63	1	5	5	4	8	10	10	12	10	9	7	5	0	0	20	21	19	18	17	15	18	7	3	3	3	1	0	0	4	5	0
	Bernsdorf	150	5	6	3	4	6	7	9	8	7	8	9	2	.	.	10	10	9	7	7	8	9	5	2	.	.	.	.	.	1	1	.
	Zuckers	113	6	9	9	9	14	14	19	23	23	22	20	10	4	2	24	25	30	28	27	27	28	20	15	13	12	10	5	2	4	4	4
	Schlawe	25	⊠	⊠	⊠	⊠	⊠	⊠	⊠	⊠	⊠	⊠	⊠	.	.	.	.	⊠	⊠	⊠	⊠	⊠	⊠	.	.	.	.	.	.	⊠	⊠	.	
	Köslin	40	Fl.	Fl.	Fl.	Fl.	Fl.	15	15	15	15	8	5	Fl.	Fl.	Fl.	24	17	8	5	Fl.	5	Fl.	Fl.	Fl.	Fl.	Fl.	.	.	.	2	3	.
Persante	Polzin	95	10	11	9	8	27	26	25	27	24	21	21	10	.	.	20	23	20	15	10	15	14	8	.	.	.	.	.	.	⊠	⊠	.
	Belgard a.d.Pers.	24	8	10	10	8	8	9	9	9	9	11	6	2	Fl.	Fl.	3	4	5	5	4	4	4	Fl.	Fl.	Fl.	Fl.	Fl.	Fl.	Fl.	Fl.	2	.
	Bublitz	130	25	24	24	26	25	25	22	10	10	8	3	1	Fl.	Fl.	9	13	12	12	11	14	7	Fl.	Fl.	Fl.	Fl.	Fl.	Fl.	Fl.	1	2	Fl.
Rega	Muhlendorf	100	Fl.	⊠	⊠	2	3	5	5	5	5	4	4	2	⊠	⊠	⊠	⊠	⊠	⊠	⊠	⊠	⊠	⊠	Fl.	Fl.	.	.	.	.	0	Fl.	.
	Treptow a. R.	10	Fl.	2	Fl.	Fl.	3	5	3	3	2	Fl.	Fl.	Fl.	Fl.	Fl.	8	4	2	Fl.	Fl.	6	Fl.	Fl.	.	.	.	.	.	.	1	Fl.	.
Oder																																	
Quelle bis Glatzer Neiße	Turkau	300	2	3	3	Fl.	Fl.	5	Fl.	3	Fl.	.	.	.	.	.	.	.	⊠	.	.	7	.	.	.	.	.	.	.	.	.	.	.
	Leobschütz	275	⊠	⊠	⊠	⊠	⊠	⊠	⊠	⊠	⊠	⊠	⊠	⊠	Fl.	Fl.	Fl.	.	.	.	.	4	Fl.	.	.	.	.	.	.	.	.	3	.
	Ratibor	185	Fl.	Fl.	Fl.	5	2	1	1	1	1	2	.	.	.	.	.	Fl.	0	.	.	⊠	.	.	.	.	.	.	.	.	.	0	.
	Klein Rauden	200	0	1	1	15	20	25	25	26	26	30	25	12	0	.	.	.	0	5	2	0	6	0	.	.	.	.	.	.	.	0	.
	Beuthen	292	Fl.	Fl.	Fl.	1	0	4	5	5	5	0	0	Fl.	.	.	0	0	Fl.	.	.	.	.	.	.	.	.	.	.	.	0	.	.
	Tost	256	22	22	22	29	28	30	30	29	29	35	30	23	10	3	Fl.	Fl.	3	2	⊠	5	1	.	.	.	.	.	.	.	.	.	.
	Gnadenfeld	237	16	17	16	20	17	22	20	20	20	19	18	15	Fl.	Fl.	Fl.	Fl.	Fl.	.	.	4	Fl.	.	.	.	.	.	.	.	.	.	0	.
	Neustadt O.S.	265	⊠	⊠	⊠	⊠	⊠	⊠	⊠	⊠	⊠	⊠	⊠	⊠	.	.	.	.	.	.	.	⊠	Fl.	.	.	.	.	.	.	.	.	.	1	.
	Schönowitz	207	5	7	⊠	⊠	⊠	⊠	⊠	⊠	⊠	⊠	.	.	.	.	.	.	.	.	.	5	.	.	.	.	.	.	.	.	.	⊠	.
	Krappitz	170	⊠	⊠	⊠	⊠	⊠	⊠	⊠	⊠	⊠	⊠	⊠	⊠	.	.	.	.	1	3	⊠	⊠	4	.	.	.	.	.	.	.	.	.	.
	Horneck O.S.	251	26	20	20	22	18	18	18	18	16	14	10	4	Fl.	Fl.	Fl.	Fl.	1	Fl.	Fl.	2	Fl.	.	.	.	.	.	.	.	.	.	.
	Andreashütte	210	16	15	16	25	24	26	26	26	27	28	27	26	Fl.	Fl.	Fl.	.	.	.	.	3	Fl.	Fl.	Fl.	Fl.	.	.	.	.	.	0	.
Glatzer Neiße	Wölfelsgrund	830	25	40	38	41	47	53	56	56	56	54	54	51	35	20	11	11	12	12	9	13	11	10	6	2	4	Fl.	Fl.	Fl.	1	2	3
	Habelschwerdt	368	3	11	12	7	7	8	8	8	8	9	Fl.	Fl.	Fl.	Fl.	Fl.	.	.	.	Fl.	Fl.	.	.	.	.	.	.	.	.	.	.	.
	Pohldorf	514	3	5	⊠	⊠	⊠	⊠	⊠	4	5	⊠	⊠	⊠	Fl.	Fl.	Fl.	Fl.	Fl.	Fl.	Fl.	Fl.	.	.	.	.	.	.	.	Fl.	Fl.	1	.
	Bielendorf	690	22	30	30	32	35	40	40	45	45	45	45	40	40	20	16	16	12	12	10	12	8	4	Fl.	Fl.	Fl.	Fl.	Fl.	Fl.	Fl.	Fl.	Fl.
	Ullersdorf	342	10	20	20	15	15	10	10	5	5	4	2	2	0	.	.	.	.	.	.	.	.	.	.	.	.	.	.	.	.	.	.
	Grunwald	900	57	65	66	72	80	90	98	103	113	120	115	108	96	90	81	83	85	83	80	81	85	88	83	80	72	65	60	58	59	60	60
	Reinerz, Bad	538	18	24	24	24	28	38	40	40	40	40	35	30	22	12	8	0	0	0	0	0	0	0	0	0	.	.	.	.	.	⊠	.
	Glatz	300	5	14	10	12	8	8	8	9	6	5	4	3	Fl.	Fl.	.	.	.	.	Fl.	3	0	.	.	.	.	.	.	.	.	Fl.	.
	Friedland	505	16	22	22	27	29	32	34	41	43	48	39	34	28	Fl.	0	Fl.	Fl.	Fl.	Fl.	4	Fl.	Fl.	Fl.	Fl.	.	.	.	.	.	2	.
	Neurode	400	Fl.	8	8	15	15	15	15	13	13	12	10	Fl.	Fl.	Fl.	2	2	.	.	.	2	.	.	.	.	.	.	.	.	.	.	.
	Reichenforst	438	2	5	5	8	9	10	15	18	19	21	21	16	.	.	0	0	.	.	.	4	.	.	.	.	.	.	.	.	.	0	.
	Wartha	274	2	2	⊠	⊠	⊠	9	9	8	8	.	.	.	.	.	.	.	.	.	.	.	.	.	.	.	.	.	.	.	.	⊠	.
	Maifritzdorf	285	6	11	0	0	0	10	11	9	.	.	.	.	.	.	.	.	.	.	.	.	.	.	.	.	.	.	.	.	.	.	.
	Silberberg	480	2	21	18	15	12	27	21	25	18	20	13	10	5	.	3	.	.	.	.	4	2	.	.	.	.	.	.	.	.	2	.
	Weigelsdorf	375	1	6	6	7	4	7	8	9	9	11	0	0	Fl.	Fl.	0	Fl.	0	Fl.	.	1	.	.	.	.	.	.	.	.	.	4	.
	Patschkau	245	⊠	⊠	⊠	⊠	⊠	⊠	⊠	⊠	⊠	⊠	⊠	.	.	.	.	.	.	.	.	⊠	.	.	.	.	.	.	.	.	⊠	.	.
	Wiesau	230	⊠	⊠	⊠	4	⊠	5	5	⊠	.	.	.	.	.	.	.	.	.	.	.	⊠	.	.	.	.	.	.	.	.	.	⊠	.
	Ziegenhals	344	5	8	⊠	⊠	⊠	⊠	⊠	⊠	⊠	⊠	⊠	Fl.	Fl.	.	.	.	.	.	.	2	.	.	.	.	.	.	.	.	.	.	.
	Neiße-Heiligkreuz	180	6	6	6	10	3	6	2	4	⊠	⊠	⊠	.	.	.	.	.	.	.	.	1	.	.	.	.	.	.	.	.	.	.	.
	Seiffersdorf	260	4	5	5	7	7	3	3	8	7	.	.	.	.	.	.	.	2	.	.	4	.	.	.	.	.	.	.	.	.	.	.

oben: Ausgestochene Schneehöhe in cm
unten: Gesamtwassergehalt in mm

	4.	7.	11.	14.	18.	21.	25.	28.
Leobschütz						20.		30.
						4		3
						4.2		3.2
Ratibor			10.					
	5	1	2					
	4.0	1.1	2.8					
Andreashütte	25	26	27					
	34.0	45.5	47.0					
Bielendorf	28	14	20	15	10	6		
	44.2	24.3	34.6	27.4	21.2	14.3		
Bad Reinerz					15.			
	24	40	35	12	8			
	61.2	75.0	90.6	40.2	14.6			
Glatz	2.	4.	7.					
	14	5	3					
	16.6	6.2	4.8					
Friedland				13.		20.		30.
	27	34	39	28		4		2
	42.3	48.2	52.6	40.2		7.8		1.7
Neurode		8.						
		13						
		24.5						
Weigelsdorf			10.					30.
	6	7	10					3
	9.8	6.2	21.7					2.3
Ziegenhals	1.							
	3							
	4.7							

1940 März — **Tägliche Schneehöhen in Zentimetern, gemessen um 7 Uhr morgens** — **Wassergehalt um 7 Uhr**

Flußgebiet	Ort	See-höhe m	1	2	3	4	5	6	7	8	9	10	11	12	13	14	15	16	17	18	19	20	21	22	23	24	25	26	27	28	29	30	31
Glatzer Neiße bis Weistritz	Rosenberg	240	15	15	15	23	30	30	30	30	30	25	20	20	15	Fl.	Fl.	Fl.	4	3	Fl.	9	6	Fl.	.	.	.	.	.	.	.	8	4
	Carlsruhe	160	28	28	28	31	33	33	33	33	33	31	28	15	8	Fl.	Fl.	Fl.	Fl.	Fl.	Fl.	5	Fl.	.	.	.	.	.	.	.	Fl.	.
	Brieg	143	⊠	⊠	⊠	⊠	3	3	4	8	5	⊠	5	3	0	.	Fl.	Fl.	Fl.	.	.	6	.	.	.	.	.	.	.	.	1	.
	Münsterberg	205	0	8	5	10	0	4	0	5	0	0	0	Fl.	Fl.	Fl.	Fl.	Fl.	Fl.	Fl.	Fl.	3	Fl.	.	.	.	.	.	.	.	1	.
	Strehlen	165	⊠	2	2	3	Fl.	⊠	.	1	Fl.	1	.	.	.	.	.	.	.	.	.	.	.	.	.	.	.	.	.	.	0	.
	Breslau (Flugh.)	118	.	3	2	7	.	2	2	2	1	.	.	.	.	.	.	Fl.	.	.	.	5	.	.	.	.	.	.	.	.	⊠	.
	Groß-Ellguth	140	⊠	⊠	⊠	⊠	⊠	⊠	.	.	.	.	.	Fl.	Fl.	.	.	.	.	.	.	.	.	.	.	.	.	.	.	.	.	.
Weistritz	Charlottenbrunn	465	1	6	5	9	6	12	14	16	14	6	⊠	Fl.	Fl.	.	⊠	⊠	Fl.	Fl.	Fl.	1	Fl.	.	.	.	.	.	.	.	1	.
	Reichenbach	260	1	5	3	7	1	4	5	4	2	.	.	.	.	.	1	.	1	Fl.	.	1	.	.	.	.	.	.	.	.	⊠	.
	Kaschbach	620	8	9	10	18	20	24	30	34	34	30	22	18	Fl.	Fl.	Fl.	Fl.	1	Fl.	.	.	.	.	.	.	.	.	.	.	.	5	.
	Zobtenberg	712	35	30	30	42	40	50	65	70	72	70	65	50	0	0	0	0	0	0	0	0	0	Fl.	Fl.	Fl.	.	.	.	.	2	0
	Freiburg	300	1	4	4	6	1	6	6	10	9	Fl.	Fl.	Fl.	.	.	.	.	.	.	.	.	.	.	.	.	.	.	.	.	4	.
	Königszelt	230	1	2	2	4	Fl.	3	4	6	6	Fl.	Fl.	Fl.	Fl.	Fl.	.	.	0	Fl.	Fl.	0	.	.	.	.	.	.	.	.	.	1	.
Katzbach	Ketschdorf	440	32	39	34	39	39	43	45	50	50	51	47	44	35	18	0	Fl.	2	0	Fl.	Fl.	Fl.	Fl.	Fl.	Fl.	.	.	.	.	⊠	3	0
	Schönau	300	0	10	10	12	0	10	13	18	17	8	Fl.	.	.	.	⊠	.	⊠	.	.	.	.	.	.	.	.	.	.	.	.	⊠	.
	Altröhrsdorf	360	4	8	6	12	15	21	23	25	27	20	14	9	4	2	Fl.	.	.	.	.	.	.	.	.	.	.	.	.	2	6	.
	Salzbrunn, Bad	417	3	12	10	14	14	16	18	24	26	8	6	3	.	.	1	1	2	.	.	.	.	.	.	.	.	.	.	.	.	5	.
	Liegnitz	118	Fl.	Fl.	Fl.	Fl.	1	3	4	6	6	Fl.	Fl.	Fl.	.	.	Fl.	.	.	.	.	.	.	.	.	.	.	.	.	.	.	1	.
	Harpersdorf	235	35	35	32	32	32	53	50	50	50	48	45	45	43	43	43	42	42	40	40	40	39	35	30	30	Fl.	Fl.	Fl.	Fl.	Fl.	5	Fl.
	Pilgramshain	260	2	3	0	2	0	3	4	5	5	0	Fl.	.	.	.	0	.	0	.	.	⊠	.	.	.	.	.	.	.	.	.	1	.
O.	Wohlau	114	Fl.	6	4	6	Fl.	4	4	2	.	.	.	.	.	.	⊠	.	⊠	.	.	2	.	.	.	.	.	.	.	.	.	⊠	.
Bartsch	Groß-Wartenberg	167	38	39	39	41	43	46	40	35	30	31	24	20	18	15	6	8	6	4	3	12	5	Fl.	Fl.	Fl.	Fl.	Fl.	Fl.	Fl.	.	.	.
	Charlottenthal	119	20	21	18	23	15	11	18	17	15	21	15	9	Fl.	Fl.	Fl.	Fl.	Fl.	Fl.	Fl.	⊠	.	.	.	.	.	.	.	.	.	.	.
	Trebnitz	185	25	23	19	19	20	22	22	20	18	13	10	7	5	2	.	.	.	.	.	5	.	.	.	.	.	.	.	.	.	1	.
	Groß-Saul	120	19	20	16	18	13	15	16	16	16	16	14	9	Fl.	Fl.	⊠	⊠	1	Fl.	.	Fl.	.	.	.	.	.	.	.	.	.	1	.
Oder	Fraustadt	102	18	21	18	20	18	19	19	19	18	14	13	⊠	⊠	⊠	Fl.	1	.	.	.	3	.	.	.	.	.	.	.	.	Fl.	.	.
	Schwiebus	82	15	15	15	15	13	12	12	10	6	4	4	3	1	1	1	1	Fl.	Fl.	Fl.	Fl.	.	.	.	.	.	.	.	.	1	.	.
	Grünberg	147	18	18	18	21	17	20	19	19	19	19	15	5	Fl.	Fl.	2	1	Fl.	.	0	.	.	.	.	.	.	.	.	.	1	0	.
Bober	Hermsdorf, (Städt.)	580	36	40	40	42	43	47	49	53	58	59	55	55	49	35	26	26	26	25	25	21	18	16	10	Fl.	Fl.	Fl.	Fl.	Fl.	1	2	Fl.
	Neu-Röhrsdorf	740	45	46	46	50	55	57	61	68	75	77	76	73	65	42	38	38	37	37	35	33	30	30	28	20	18	10	Fl.	2	3	5	3
	Landeshut	442	26	30	26	30	30	34	36	38	38	30	25	25	22	Fl.	Fl.	⊠	⊠	Fl.	Fl.	⊠	Fl.	Fl.	Fl.	Fl.	Fl.	Fl.	Fl.	Fl.	⊠	3	Fl.
	Giesmannsdorf	550	64	63	63	69	52	72	75	78	79	75	73	68	63	58	58	59	42	35	33	34	Fl.	Fl.	Fl.	Fl.	Fl.	Fl.	.	.	.	4	.
	Gottesberg	600	35	47	40	40	40	46	49	50	51	50	50	45	39	25	2	2	Fl.	Fl.	Fl.	Fl.	Fl.	Fl.	Fl.	Fl.	Fl.	Fl.	Fl.	Fl.	0	0	2	Fl.
	Schmiedeberg	479	13	20	21	30	33	40	43	58	55	45	30	15	10	⊠	5	6	10	5	3	.	.	.	.	.	.	.	.	.	1	2	.
	Hasenbaude	1077	45	55	60	65	75	90	95	100	110	115	110	105	100	70	65	65	65	60	50	50	50	50	40	40	35	28	13	23	27	25	25
	Krummhübel	650	24	35	35	40	36	48	56	61	65	56	56	30	15	.	2	3	.	2	.	.	.	.	.	.	.	.	.	1	1	2	.
	Arnsdorf	443	16	15	14	14	12	13	14	25	24	20	16	Fl.	Fl.	Fl.	Fl.	Fl.	0	.	.	.	.	.	.	.	.	.	.	.	.	0	3	Fl.
	Hirschberg	347	13	20	20	30	35	38	43	48	44	44	30	30	30	30	15	15	15	15	15	15	6	6	6	0	0	0	1	2	0	2	0
	Hain	535	8	15	16	18	15	32	32	35	35	32	18	10	Fl.	Fl.	3	2	2	1	1	.	.	.	.	.	.	.	.	.	0	1	4	Fl.
	Johnsdorf	430	19	22	21	32	34	35	36	40	39	38	29	20	0	Fl.	0	0	2	Fl.	Fl.	.	.	.	.	.	.	.	.	.	.	5	0
	Ludwigsdorf	440	14	24	23	23	26	31	31	33	33	25	21	19	13	12	10	11	8	.	.	7	7	5	.	7	.	.	.	.	.	.	.
	Lähn	320	1	1	1	3	3	3	3	9	9	12	8	5	3	2	0	0	1	0	.	.	.	.	.	.	.	.	.	.	.	4	.
	Bunzlau	207	10	10	10	15	9	15	20	28	27	16	14	Fl.	Fl.	.	1	1	Fl.	Fl.	Fl.	.	.	.	.	.	.	.	.	.	.	1	.
	Armadebrunn	151	5	4	4	6	6	3	.	.	.	.	.	.	.	.	3	2	2	.	.	.	.	.	.	.	.	.	.	.	2	Fl.	.
	Buchendamm	133	⊠	⊠	⊠	5	8	8	6	4	2	2	2	.	.	.	⊠	⊠	⊠	.	.	.	.	.	.	.	.	.	.	Fl.	Fl.	.	.
	Flinsberg	475	16	20	20	25	20	40	45	50	50	60	50	38	25	12	12	12	12	12	12	10	0	Fl.	Fl.	Fl.	Fl.	Fl.	Fl.	Fl.	Fl.	5	Fl.
	Greiffenberg	338	2	2	2	2	3	5	6	10	10	10	6	0	0	.	0	0	0	.	.	.	.	.	.	.	.	.	.	.	.	2	.
	Lauban	270	19	19	18	17	21	23	18	26	24	20	19	10	Fl.	Fl.	0	1	2	Fl.	Fl.	.	.	.	.	.	.	.	.	.	Fl.	Fl.	1	.
	Hagendorf	300	1	2	2	5	7	10	10	12	12	14	14	.	.	.	2	3	3	.	.	.	.	.	.	.	.	.	.	.	.	.	3	.
	Seifersdorf	175	2	1	1	5	1	4	6	8	8	1	Fl.	Fl.	Fl.	Fl.	2	2	Fl.	Fl.	Fl.	.	.	.	.	.	.	.	.	.	1	0	.

oben: Ausgestochene Schneehöhe in cm
unten: Gesamtwassergehalt in mm

4.	7.	11.	14.	18.	21.	25.	28.
Breslau							
7	2	1	9.	20.			
6.9	1.5	1.9		8.3			
Ketschdorf							
39	45	47	18				30.
107.9	130.6	148.4	59.9				3 / 1.8
Salzbrunn							
14	18	6	12.				
10.4	18.3	9.2	3 / 5.3				
Charlottenthal							
21	19	14	12.				
60.4	55.0	33.0	9 / 23.7				
Grünberg							
21	19	17					
66.3	69.8	63.1					
Lauban							
17	20	19					
44.3	61.0	57.5					

Tägliche Schneehöhen in Zentimetern, gemessen um 7 Uhr morgens

Flußgebiet	Ort	Seehöhe m	1	2	3	4	5	6	7	8	9	10	11	12	13	14	15	16	17	18	19	20	21	22	23	24	25	26	27	28	29	30	31
Lausitzer Neiße	Walddorf	393	27	29	28	28	32	34	37	40	41	42	40	35	30	24	25	27	28	25	16	8	Fl.	Fl.	Fl.	Fl.	Fl.	Fl.	.	.	1	2	.
	Oybin	415	35	38	38	40	40	45	48	50	50	45	42	36	32	30	32	35	33	32	32	25	18	15	12	10	7	0	0	Fl.	Fl.	5	Fl.
	Zittau	265	3	5	5	7	8	9	9	9	7	2	Fl.	Fl.	.	.	1	0	Fl.	.	.	.	.	.	.	.	.	.	.	.	0	1	.
	Reichenau	253	0	0	0	3	0	4	6	10	9	3	0	.	.	.	0	0	0	.	.	0	.	.	.	.	.	.	.	.	0	0	0
	Oberstrahwalde	362	25	25	25	29	30	36	38	43	42	48	35	25	15	Fl.	4	6	3	.	.	.	.	.	.	.	.	.	.	.	1	2	.
	Tauchritz	200	⊠	⊠	⊠	5	5	5	7	7	7	⊠	⊠	⊠	.	.	1	3	.	.	.	.	.	.	.	.	.	.	⊠	⊠	.	5	.
	Schönberg	215	25	20	20	20	20	22	21	20	20	12	10	7	0	Fl.	Fl.	2	1	0	Fl.	Fl.	Fl.	.	.	.	.	.	.	.	0	1	.
	Görlitz	211	7	3	2	6	2	8	9	11	12	6	3	1	.	.	2	3	1	1	1	.	.	.	.	.	.	.	.	.	0	1	.
	Lichtenberg	230	42	34	34	37	38	65	70	81	81	55	45	42	20	Fl.	2	1	Fl.	.	.	.	.	.	.	.	.	.	.	.	.	2	.
	Muskau	117	⊠	⊠	⊠	3	1	6	9	14	⊠	3	2	1	⊠	.	2	⊠	.	.	.	.	.	.	.	.	.	.	.	.	⊠	⊠	.
	Kanig	65	.	.	.	4	3	5	8	8	8	Fl.	Fl.	Fl.	Fl.	.	3	2	Fl.	Fl.	Fl.	.	.	.	.	.	.	.	.	.	.	1	.	.
O.	Ziebingen	51	6	6	4	9	4	5	5	3	4	2	1	Fl.	Fl.	.	5	3	Fl.	Fl.	1	Fl.	.	.	.	.	.	.	.	.	Fl.	.	.
	Frankfurt a. d. O.	59	Fl.	Fl.	Fl.	2	2	2	6	8	8	.	.	0	.	.	5	9	6	4	2	0	.	.	.	.	.	.	.	.	⊠	Fl.	.
Warthe	Kirchlinden	192	30	30	30	34	40	48	49	49	49	45	44	25	15	.	.	.	.	.	.	10	.	.	.	.	.	.	.	.	.	.	.
	Wierzebaum	63	4	4	4	3	3	3	3	8	5	2	.	.	.	.	2	3	.	.	.	2	.	.	.	.	.	.	.	.	.	.	.
	Neustettin	139	.	.	.	2	4	6	8	8	8	6	5	0	.	.	6	7	5	5	5	7	4	0	0	.	.	.	.	.	Fl.	Fl.	Fl.
	Brotzen	143	8	9	7	6	14	15	16	12	11	10	9	5	Fl.	Fl.	10	12	7	5	.	10	8	Fl.	Fl.	Fl.	Fl.	Fl.	.	.	2	0	.
	Dobrin	158	7	7	6	4	18	20	15	13	11	11	10	8	4	.	.	10	8	6	4	8	6	4	2	.	.	.	.	.	1	2	.
	Jastrow	107	Fl.	Fl.	Fl.	Fl.	5	7	7	7	7	5	5	Fl.	Fl.	Fl.	13	17	17	15	15	25	15	Fl.	Fl.	Fl.	Fl.	Fl.	Fl.	.	1	.	.
	Deutsch-Krone	118	5	5	5	6	9	10	11	11	10	9	7	5	Fl.	Fl.	8	9	11	9	8	9	8	0	0	0	Fl.	Fl.	Fl.	Fl.	⊠	⊠	.
	Hammerstein	133	3	4	4	4	6	9	10	10	10	10	10	10	7	3	7	8	9	9	9	10	8	7	3	1	1	1	Fl.	.	.	1	.
	Driesen	31	—	—	—	—	—	—	—	—	—	—	—	—	—	—	—	—	—	—	—	—	—	—	—	—	—	—	—	—	—	—	—
	Friedeberg	75	8	8	8	6	7	8	8	10	9	8	7	Fl.	Fl.	Fl.	6	8	5	5	Fl.	3	Fl.	Fl.	Fl.	Fl.	Fl.	Fl.	.	.	0	.	.
Warthe bis Mündung	Zielenzig	70	8	9	8	10	9	9	10	10	10	11	9	5	.	.	11	9	3	.	.	.	.	.	.	.	.	.	.	.	1	.	.
	Kriescht	19	6	4	4	3	Fl.	Fl.	2	Fl.	Fl.	Fl.	Fl.	Fl.	.	.	5	6	Fl.	Fl.	Fl.	.	.	.	.	.	.	.	.	.	0	.	.
	Berneuchen	44	21	20	19	20	19	22	21	20	20	18	⊠	⊠	.	.	10	⊠	⊠	⊠	.	.	.	.	.	.	.	.	.	.	⊠	.	.
	Wriezen	8	Fl.	Fl.	Fl.	Fl.	0	1	1	2	2	Fl.	Fl.	Fl.	.	.	10	8	4	3	Fl.	Fl.	Fl.	.	.	.	.	.	.	.	0	.	.
	Angermünde	55	Fl.	Fl.	Fl.	0	Fl.	Fl.	⊠	⊠	⊠	⊠	Fl.	.	.	.	⊠	⊠	Fl.	Fl.	Fl.	Fl.	.	.	.	.	.	.	.	.	Fl.	.	.
	Bahn	50	12	10	7	4	5	3	4	4	2	0	0	0	0	.	5	4	0	0	0	.	.	.	.	.	.	.	.	.	2	0	.
	Voßberg	85	12	15	15	20	25	25	25	28	⊠	15	15	10	Fl.	Fl.	5	6	6	6	4	6	Fl.	.	.	.	.	.	.	.	.	.	.
	Arnswalde	55	⊠	⊠	.	Fl.	⊠	5	5	5	3	⊠	⊠	⊠	⊠	.	⊠	⊠	⊠	Fl.	Fl.	⊠	⊠	.	.	.	.	.	.	.	1	Fl.	.
Von der Oder bis zur Dänischen Grenze																																	
St. Haff	Kartlow	21	⊠	⊠	⊠	⊠	⊠	⊠	⊠	⊠	⊠	.	.	.	.	.	2	3	3	⊠	⊠	3	⊠	⊠	.	.	.	.	.	.	1	3	.
	Prenzlau	33	Fl.	Fl.	Fl.	Fl.	Fl.	3	3	3	1	Fl.	Fl.	Fl.	Fl.	.	6	1	Fl.	Fl.	Fl.	2	Fl.	.	.	.	.	.	.	.	Fl.	.	.
	Ückermünde	2	⊠	⊠	Fl.	Fl.	.	⊠	⊠	⊠	⊠	⊠	Fl.	.	.	.	⊠	⊠	Fl.	Fl.	Fl.	0	Fl.	.	.	Fl.	.	.	.	.	Fl.	.	.
Peene	Neubrandenburg	17	Fl.	Fl.	Fl.	Fl.	Fl.	3	3	3	2	Fl.	Fl.	Fl.	.	.	10	10	⊠	⊠	Fl.	.	.	.	.	.	.	.	.	.	Fl.	Fl.	Fl.
	Tribsees	5	1	0	Fl.	Fl.	Fl.	1	2	1	0	0	Fl.	Fl.	Fl.	.	8	4	3	1	3	Fl.	.	.	.	1	.	.	.	.	2	.	.
	Gützkow	18	Fl.	Fl.	Fl.	Fl.	Fl.	3	3	3	Fl.	Fl.	Fl.	Fl.	Fl.	.	10	6	6	4	Fl.	Fl.	Fl.	Fl.	Fl.	2	.	.	.	.	2	.	.
Ostsee	Putbus	50	10	10	10	9	10	10	8	5	4	2	2	2	Fl.	.	10	5	3	2	2	10	5	3	.	.	.	.	.	.	1	.	.
	Zingst	1	Fl.	Fl	Fl.	.	0	2	0	2	1	Fl.	Fl.	Fl.	.	.	4	0	Fl.	Fl.	.	.	.	.	.	1	.	.	.	.	3	Fl.	Fl.
Warnow	Barnin	38	.	.	.	.	.	2	1	1	.	.	.	.	.	.	2	2	2	2	2	.	.	.	.	.	.	.	.	.	.	.	.
	Güstrow	10	.	.	.	.	.	8	7	1	1	.	.	.	.	.	12	8	⊠	1	.	.	.	.	.	.	.	.	.	.	2	.	.
	Rostock	45	Fl.	Fl.	Fl.	Fl.	1	3	3	⊠	⊠	⊠	Fl.	Fl.	Fl.	Fl.	14	10	⊠	⊠	⊠	⊠	Fl.	Fl.	.	⊠	.	.	.	.	⊠	Fl.	Fl.

Wassergehalt um 7 Uhr

oben: Ausgestochene Schneehöhe in cm
unten: Gesamtwassergehalt in mm

	4.	7.	11.	14.	18.	21.	25	28.
Oybin	38	48	47	30	30	32	12	30. 4
	119.5	101.6	136.0	109.7	115.4	123.6	39.6	5.6
Neustettin	2	8	5			20.		
	5.0	17.5	17.0		5 15.3	7 18.8		
Deutsch-Krone	2.		9.	16.				
	16	12	13	10	6	7		
	45.8	38.4	42.9	35.2	15.6	20.5		

1940 März — **Tägliche Schneehöhen in Zentimetern, gemessen um 7 Uhr morgens** — **Wassergehalt um 7 Uhr**

Flußgebiet	Ort	Seehöhe m	1	2	3	4	5	6	7	8	9	10	11	12	13	14	15	16	17	18	19	20	21	22	23	24	25	26	27	28	29	30	31
Ostsee	Kirchdorf	4	1	1	.	.	.	.	1	.	.	.	.	.	.	1	10	6	5	2	.	.	.	.	.	.	.	.	.	.	.	.	.
	Lübeck	5	.	.	.	.	.	Fl.	Fl.	.	Fl.	.	.	.	.	.	8	Fl.	Fl.	Fl.	Fl.	.	.	.	.	.	.	.	.	.	Fl.	.	.
	Großenbrode	8	Fl.	Fl.	Fl.	Fl.	Fl.	Fl.	Fl.	Fl.	Fl.	.	.	.	.	.	.	.	.	.	.	.	.	.	.	.	.	.	.	2	Fl.	Fl.
	Eutin	40	0	0	0	0	0	0	0	0	0	0	0	0	.	0	7	0	0	0	0	.	.	.	.	.	.	.	.	0	.	.
	Schleswig	29	Fl.	.	.	.	.	.	.	.	2	.	.	.	.	.	.	Fl.	.	.	.	.	.	.	.	.	.	.	.	.	3	.	.
Von der Dänischen Grenze bis zur Elbe																																	
Nordsee	Westerland	6	.	.	.	.	.	.	.	.	.	.	.	.	.	.	.	.	.	.	.	.	.	.	.	.	.	.	.	.	.	.	.
	Westre	15	.	.	.	.	.	.	.	.	.	.	.	.	.	.	.	Fl.	.	.	.	.	.	.	.	.	.	.	.	.	⊠	⊠	⊠
	Husum	14	.	.	.	.	.	.	.	.	⊠	.	.	.	.	.	.	.	.	.	.	.	.	.	.	.	.	.	.	.	.	.	.
	Gettorf	23	Fl.	Fl.	Fl.	Fl.	Fl.	Fl.	Fl.	Fl.	1	Fl.	Fl.	Fl.	Fl.	Fl.	1	1	Fl.	Fl.	.	.	.	.	.	.	.	.	.	5	Fl.	Fl.
	Albersdorf	45	Fl.	Fl.	Fl.	Fl.	Fl.	Fl.	Fl.	Fl.	3	Fl.	Fl.	Fl.	Fl.	Fl.	Fl.	Fl.	Fl.	Fl.	Fl.	Fl.	Fl.	Fl.	.	.	.	.	.	.	0	.	.
Elbe																																	
Quelle bis Eger	Albendorf	475	26	28	28	35	30	36	40	45	45	50	42	40	39	33	20	15	14	13	13	10	7	3	0	.	.	.	.	.	.	0	.
	Kudowa	388	17	21	21	25	29	34	39	46	46	53	40	25	20	Fl.	Fl.	.	3	Fl.	Fl.	2	0	Fl.	Fl.	Fl.	.	.	.	.	.	0	.
	Groß-Iser	880	140	145	145	150	160	165	170	175	175	195	195	195	175	160	140	140	145	145	145	150	145	130	120	90	85	60	50	50	53	58	55
	Hoffnungsthal	630	66	99	69	84	87	100	102	103	102	120	115	112	104	94	92	93	95	93	93	95	91	90	88	82	80	70	66	63	66	70	67
	Philippsreut	924	44	43	42	40	44	65	64	60	59	54	59	55	44	30	33	33	40	32	20	12	16	19	12	7	.	.	.	.	6	13	⊠
	Schachtenhaus	1155	74	72	70	71	74	88	92	95	94	93	93	90	88	80	82	82	85	82	76	72	75	72	71	70	69	67	65	65	70	72	72
	Mähring	643	Fl.	Fl.	.	.	15	15	15	15	15	15	Fl.	Fl.	Fl.	Fl.	Fl.	Fl.	4	Fl.	3	.	.	.	.	.	.	.	.	.	10	15	Fl.
Eger	Wunsiedel	538	2	Fl.	Fl.	Fl.	4	10	8	7	7	9	8	2	Fl.	.	4	1	1	Fl.	4	1	.	.	.	.	.	.	.	0	4	6	1
	Kösseine	940	30	30	28	32	37	51	54	54	60	60	60	60	50	26	32	24	30	25	15	5	10	5	⊠	.	.	.	.	1	6	12	16
	Pechbrunn	546	.	.	.	.	0	3	3	3	2	4	2	.	.	.	0	0	0	.	1	.	.	.	.	.	.	.	.	.	1	3	1
	Aschberg	740	54	55	55	57	59	80	88	90	92	102	104	92	75	56	60	61	63	62	60	54	52	48	42	36	32	25	16	20	22	25	26
Elbe	Hinterhermsdorf	380	39	39	39	42	47	52	57	62	62	69	67	60	56	45	24	25	25	22	22	22	20	16	6	Fl.	.	.	.	.	.	0	.
	Schandau, Bad	123	5	5	5	6	3	6	9	12	12	6	2	0	.	.	4	1	.	.	.	.	.	.	.	.	.	.	.	.	0	0	.
Gottleuba	Gottleuba	337	18	18	18	18	22	42	44	46	45	32	30	25	10	0	2	3	.	.	.	.	.	.	.	.	.	.	.	.	.	.	.
	Pirna	121	1	1	1	2	.	10	11	11	8	2	.	.	.	.	2	.	.	.	.	.	.	.	.	.	.	.	.	.	.	2	.
Elbe	Bischofswerda	284	15	16	15	17	15	18	20	23	23	22	20	20	18	6	6	7	3	.	.	.	.	.	.	.	.	.	.	.	.	1	.
	Stolpen	255	4	3	3	6	⊠	9	13	14	11	8	3	1	.	.	0	1	.	.	.	.	.	.	.	.	.	.	.	.	.	1	.
Weißeritz	Kipsdorf	544	25	30	40	42	55	60	73	75	78	65	40	30	20	18	20	28	30	30	15	15	15	15	⊠	⊠	⊠	⊠	Fl.	Fl.	Fl.	Fl.	Fl.
	Rabenau	304	2	3	3	4	4	21	23	25	25	12	12	.	.	.	2	2	.	.	.	.	.	.	.	.	.	.	.	.	.	2	.
Elbe	Grillenburg	372	5	6	5	6	10	25	28	35	30	25	19	14	0	Fl.	10	4	Fl.	.	.	.	.	.	.	.	.	.	.	.	0	2	.
	Dresden (Flugh.)	129	0	1	0	1	Fl.	10	12	16	16	0	0	0	0	.	3	1	Fl.	Fl.	.	.	.	.	.	.	.	.	.	.	.	1	.
	Wahnsdorf	246	2	2	2	3	2	8	10	12	11	6	3	0	0	0	0	Fl.	Fl.	Fl.	Fl.	Fl.	.	.	.	.	.	.	.	.	.	.	.
	Tanneberg	250	1	2	.	.	.	7	7	10	8	4	1	.	.	.	1	2	.	.	.	.	.	.	.	.	.	.	.	.	1	1	.
	Riesa-Gröba	98	1	.	.	1	.	4	4	3	2	.	.	.	.	.	1	2	.	.	.	.	.	.	.	.	.	.	.	.	1	1	.
	Torgau	86	.	.	.	0	.	2	⊠	⊠	.	3	.	.	.	.	3	2	.	.	.	.	.	.	.	.	.	.	.	.	.	.	.
Schwarze Elster	Pulsnitz	300	Fl.	Fl.	Fl.	3	Fl.	4	12	13	12	10	4	Fl.	Fl.	Fl.	1	2	Fl.	Fl.	.	.	.	.	.	.	.	.	.	.	Fl.	Fl.	.
	Kroppen	101	0	0	0	3	0	5	5	5	3	0	0	.	.	.	0	1	.	.	.	.	.	.	.	.	.	.	.	.	0	⊢	.
	Doberlug	95	.	.	.	.	1	1	2	2	.	.	.	.	.	.	.	.	.	.	.	.	.	.	.	.	.	.	.	.	.	.	.
E.	Zahna	92	2	2	2	4	6	11	11	1	4	8	2	2	1	1	12	8	2	.	.	.	.	.	.	.	.	.	.	.	.	.	.
Zwick. Mulde	Muldenberg (Talsp.)	707	20	20	20	22	23	42	48	52	52	60	60	56	42	32	24	26	28	28	25	21	15	12	Fl.	Fl.	Fl.	Fl.	Fl.	1	3	4	4
	Carlsfeld	824	51	52	51	53	55	75	80	82	83	90	87	84	70	50	35	36	37	30	31	26	25	24	15	⊠	⊠	.	.	3	7	8	8
	Eibenstock	643	1	2	Fl.	2	4	20	25	31	28	38	33	18	5	Fl.	6	4	2	Fl.	Fl.	.	.	.	.	.	.	.	.	2	7	10	4

oben: Ausgestochene Schneehöhe in cm
unten: Gesamtwassergehalt in mm

	4.	7.	11.	14.	18.	21.	25.	28.
Schleswig		9.						
		2						
		2.2						
Hinterhermsdorf		8.					23.	
	42	62	67	45	22	20	6	
	116.2	118.4	137.2	108.2	57.8	55.3	33.3	
Muldenberg							30.	
	27	47	56	27	23	20	4	
	31.4	41.6	53.6	36.8	32.3	29.5	1.5	
Eibenstock				16.				30.
	2	25	33	4			3	10
	2.9	23.8	49.9	3.4			2.8	10.5

Tägliche Schneehöhen in Zentimetern, gemessen um 7 Uhr morgens

Flußgebiet	Ort	Seehöhe m	1	2	3	4	5	6	7	8	9	10	11	12	13	14	15	16	17	18	19	20	21	22	23	24	25	26	27	28	29	30	31
Zwickauer Mulde	Aue	355	0	.	.	1	1	16	15	23	17	7	3	0	.	.	3	1	0	.	.	.	.	.	.	.	.	.	.	1	7	1	.
	Johanngeorgenstadt	750	20	18	17	19	22	59	61	65	67	60	58	42	35	22	26	20	15	15	14	11	8	6	2	0	0	.	.	1	4	8	5
	Schwarzenberg	524	1	Fl.	Fl.	2	2	15	20	30	25	25	17	⊠	.	.	3	3	3	.	.	.	.	.	.	.	.	.	.	Fl.	7	6	Fl.
	Rittersgrün	680	15	15	15	20	28	58	60	70	72	90	80	60	42	20	22	25	25	25	20	5	⊠	⊠	Fl.	Fl.	Fl.	Fl.	Fl.	2	5	13	13
	Zwickau	305	.	.	.	.	7	9	10	8	11	5	0	Fl.	.	.	1	Fl.	.	.	.	.	.	.	.	.	.	.	.	.	2	2	.
	Glauchau	255	.	.	.	.	5	7	11	7	11	4	.	.	.	.	.	.	.	.	.	.	.	.	.	.	.	.	.	.	1	.	.
	Penig	204	.	.	.	1	1	7	7	10	6	8	7	.	.	.	.	.	.	.	.	.	.	.	.	.	.	.	.	.	1	.	.
	Stollberg	420	1	.	.	Fl.	2	8	17	22	24	30	20	5	Fl.	Fl.	5	6	Fl.	Fl.	Fl.	.	.	.	.	.	.	.	.	Fl.	2	3	.
	Chemnitz (Flugh.)	356	⊠	Fl.	Fl.	Fl.	Fl.	6	7	⊠	18	⊠	15	⊠	⊠	.	⊠	8	5	⊠	⊠	Fl.	.	.	.	.	.	.	.	.	⊠	⊠	.
Freiberger Mulde	Rechenberg	570	38	38	38	39	42	56	60	65	67	60	53	40	25	20	25	27	30	30	30	⊠	⊠	.	.	.	.	.	.	.	⊠	11	.
	Roßwein	201	Fl.	Fl.	Fl.	1	3	•18	19	24	22	12	10	4	Fl.	.	5	7	Fl.	Fl.	.	.	.	.	.	.	.	.	.	.	0	0	.
	Mönchenfrei	514	⊠	⊠	⊠	⊠	⊠	⊠	⊠	⊠	⊠	⊠	⊠	Fl.	Fl.	Fl.	2	3	5	Fl.	.	.	.	.	.	.	.	.	.	1	1	7	3
	Annaberg	657	15	15	10	12	15	44	30	44	40	52	47	30	15	5	6	8	9	8	5	2	1	Fl.	Fl.	Fl.	Fl.	Fl.	Fl.	Fl.	3	4	Fl.
	Fichtelberg	1213	40	42	40	40	43	46	78	85	88	93	100	100	88	80	80	85	85	83	48	50	52	62	52	45	40	38	32	30	36	40	48
	Jöhstadt	789	Fl.	3	3	5	10	25	30	45	50	65	60	50	40	20	Fl.	8	10	10	8	5	Fl.	Fl.	Fl.	Fl.	Fl.	Fl.	Fl.	Fl.	5	10	5
	Thum	520	1	1	Fl.	3	10	18	20	28	29	47	20	Fl.	Fl.	Fl.	5	6	10	7	Fl.	Fl.	.	.	.	.	.	.	.	Fl.	4	5	Fl.
	Deutsch-Einsiedel	726	40	42	42	43	48	60	75	78	78	78	75	60	52	43	45	45	43	40	38	35	35	34	30	25	15	9	6	2	4	2	Fl.
	Kriegwald	745	40	42	41	45	55	84	95	102	105	111	100	80	69	54	54	58	65	65	55	50	44	40	35	29	19	12	6	2	5	6	4
	Dörnthal	580	Fl.	Fl.	Fl.	3	28	40	60	70	70	70	60	60	60	70	70	70	70	60	40	30	Fl.	Fl.	Fl.	Fl.	Fl.	Fl.	.	.	.	6	.
	Lengefeld	608	25	25	25	28	36	49	52	59	60	73	77	65	35	Fl.	4	6	12	12	Fl.	Fl.	Fl.	Fl.	Fl.	Fl.	Fl.	Fl.	Fl.	0	3	4	Fl.
	Flöha	272	2	Fl.	.	2	2	22	22	20	12	7	5	Fl.	.	.	5	3	Fl.	.	.	.	.	.	.	.	.	.	.	.	1	5	.
	Seidewitz	175	1	.	.	1	0	15	13	15	.	.	.	.	.	.	.	.	.	.	.	.	.	.	.	.	.	.	.	.	.	.	.
M.	Tornau	115	Fl.	Fl.	.	2	Fl.	7	7	5	5	5	Fl.	.	.	.	4	Fl.	.	.	.	.	.	.	.	.	.	.	.	.	.	.	.
Saale	Waldstein	879	35	35	35	35	35	38	38	38	40	42	44	30	20	10	.	.	.	.	.	.	.	.	.	.	.	.	.	.	6	8	8
	Münchberg	565	4	3	2	1	1	7	8	9	10	12	12	3	1	.	.	.	.	.	.	.	.	.	.	.	.	.	.	1	2	2	.
	Schönwald	690	19	19	16	16	16	28	27	23	25	28	30	23	12	Fl.	4	3	4	Fl.	6	Fl.	.	.	.	.	.	.	.	5	5	2	2
	Heinersberg	570	3	3	1	.	.	.	2	3	3	6	7	4	.	.	2	.	1	.	.	.	.	.	.	.	.	.	.	1	2	2	1
	Hof	471	Fl.	Fl.	Fl.	.	0	7	8	4	4	6	5	Fl.	.	.	5	Fl.	.	.	.	.	.	.	.	.	.	.	.	.	4	2	.
	Gefell	563	0	0	.	.	0	11	11	11	11	6	Fl.	Fl.	.	.	4	2	Fl.	Fl.	Fl.	Fl.	.	.	.	.	.	.	.	1	Fl.	1	.
	Blankenberg	498	1	Fl.	Fl.	Fl.	Fl.	8	8	6	6	10	Fl.	.	.	.	5	Fl.	Fl.	Fl.	Fl.	.	.	.	.	.	.	.	.	F l.	1	Fl.	Fl.
	Rodeck	700	⊠	⊠	⊠	⊠	⊠	12	12	11	11	10	Fl.	Fl.	Fl.	.	6	5	.	.	.	.	.	.	.	.	.	.	.	⊠	⊠	⊠	.
	Schleiz	430	—	—	—	—	—	—	—	—	—	—	—	—	—	—	—	—	—	—	—	—	—	—	—	—	—	—	—	—	—	—	—
	Ziegenrück	330	3	Fl.	Fl.	Fl.	Fl.	9	6	6	4	2	2	Fl.	.	.	3	Fl.	Fl.	Fl.	.	.	.	.	.	.	.	.	.	.	1	1	.
	Schmiedefeld, Kr. Saalf.	776	Fl.	Fl.	Fl.	Fl.	⊠	18	26	20	16	18	16	Fl.	Fl.	Fl.	6	4	4	Fl.	Fl.	Fl.	Fl.	Fl.	Fl.	Fl.	Fl.	.	.	⊠	4	7	4
	Ruppersdorf	550	15	15	14	14	14	28	26	22	19	19	14	7	Fl.	Fl.	5	.	.	.	.	.	.	.	.	.	.	.	.	.	.	.	.
	Leutenberg	295	—	—	—	—	—	—	—	—	—	—	—	—	—	—	—	—	—	—	—	—	—	—	—	—	—	—	—	—	—	—	—
	Eyba	550	Fl.	Fl.	Fl.	Fl.	2	13	15	12	10	8	.	.	.	.	13	14	Fl.	Fl.	.	.	.	.	.	.	.	.	.	Fl.	2	Fl.	Fl.
	Großbreitenbach	660	Fl.	Fl.	.	.	.	5	5	6	6	6	6	Fl.	.	.	5	5	Fl.	Fl.	.	.	.	.	.	.	.	.	.	.	.	.	.
	Neuhaus a. Rennweg	835	12	10	9	9	13	18	22	24	25	27	30	24	9	.	3	6	8	6	2	.	.	.	.	.	.	.	.	2	4	4	2
	Remda	320	Fl.	Fl.	Fl.	Fl.	Fl.	5	5	4	Fl.	Fl.	Fl.	Fl.	Fl.	.	.	Fl.	Fl.	Fl.	.	.	.	.	.	.	.	.	.	.	Fl.	Fl.	.
	Stadtroda	225	.	.	.	.	.	⊠	.	⊠	.	.	.	.	.	.	⊠	⊠	⊠	⊠	.	.	.	.	.	.	.	.	.	.	.	⊠	.
	Jena	155	.	.	.	.	.	6	5	3	⊠	0	.	.	.	.	3	Fl.	.	.	.	.	.	.	.	.	.	.	.	.	1	Fl.	.
	Ilmenau	500	.	.	.	.	Fl.	5	8	6	5	4	Fl.	.	.	.	0	2	Fl.	Fl.	.	.	.	.	.	.	.	.	.	Fl.	0	2	Fl.
	Weimar	222	.	.	.	.	.	1	3	.	.	.	.	.	.	.	2	.	.	.	.	.	.	.	.	.	.	.	.	.	.	.	.
Saale, Unstrut	Eigenrieden	489	⊠	Fl.	Fl.	Fl.	0	6	5	4	2	5	4	Fl.	Fl.	.	4	7	5	7	4	Fl.	.	.	.	.	.	.	.	2	6	7	0
	Langensalza	189	.	.	.	.	⊠	⊠	.	.	.	.	.	.	.	.	⊠	⊠	.	.	.	.	.	.	.	.	.	.	.	⊠	⊠	⊠	.
	Arnstadt	288	.	.	.	.	.	3	2	⊠	Fl.	.	.	.	.	.	⊠	⊠	.	.	.	.	.	.	.	.	.	.	.	.	⊠	⊠	.
	Tambach-Dietharz	450	0	.	Fl.	Fl.	5	10	7	9	7	9	5	.	.	.	2	4	1	1	Fl.	.	.	.	.	.	.	.	.	.	2	3	.
	Krawinkel	480	.	.	.	.	.	5	5	5	⊠	.	.	.	.	.	3	3	.	.	.	.	.	.	.	.	.	.	.	.	1	1	.

Wassergehalt um 7 Uhr

oben: Ausgestochene Schneehöhe in cm
unten: Gesamtwassergehalt in mm

4.	7.	11.	14.	18.	21.	25.	28.

Schwarzenberg

	6.	10.	15.	17.		29.	30.
2	12	18	8	3		7	6
1.8	8.9	24.1	9.6	2.5		3.5	3.2

Fichtelberg

								30.
40	53	60	60	60	45	40	30	30
147.6	75.1	142.5	153.0	136.8	133.1	146.3	60.7	60.5

Deutsch-Einsiedel

						23.	25.	
43	73	75	45	40	36	30	17	
115.9	134.6	128.9	139.6	137.9	127.9	116.3	64.5	

Blankenberg

		9.						
	8	6						
	7.8	6.8						

Rodeck

6.		10.						
10	9	10						
7.4	6.7	7.6						

Eigenrieden

	5	4					2	
	5.4	8.0					2.2	

1940 März — Tägliche Schneehöhen in Zentimetern, gemessen um 7 Uhr morgens — Wassergehalt um 7 Uhr

Flußgebiet	Ort	Seehöhe m	1	2	3	4	5	6	7	8	9	10	11	12	13	14	15	16	17	18	19	20	21	22	23	24	25	26	27	28	29	30	31
Saale, Unstrut	Erfurt	183	.	.	.	.	.	⊠	Fl.	Fl.	.	.	.	.	.	.	2	Fl.	.	.	.	.	.	.	.	.	.	.	.	.	Fl.	Fl.	.
	Schloßvippach	168	.	.	.	.	.	3	Fl.	Fl.	o	.	.	.	.	.	⊠	⊠	.	.	.	.	.	.	.	.	.	.	.	.	⊠	.	.
	Groß-Berndten	400	.	.	.	.	.	⊠	⊠	⊠	⊠	Fl.	Fl.	.	.	.	3	7	Fl.	Fl.	Fl.	Fl.	.	.	.	.	.	.	.	1	2	1	.
	Ebeleben	285	Fl.	Fl.	.	.	.	3	Fl.	Fl.	Fl.	.	.	.	.	.	3	3	Fl.	.	Fl.	.	.	.	.	.	.	.	.	Fl.	2	.	.
	Greußen	164	.	.	.	.	.	⊠	⊠	⊠	⊠	.	.	.	.	.	⊠	⊠	⊠	⊠	.	.	.	.	.	.	.	.	.	⊠	⊠	⊠	.
	Frankenhausen	130	.	.	.	.	.	.	.	.	.	.	.	.	.	.	.	.	.	.	.	.	.	.	.	.	.	.	.	.	.	.	.
	Sachsa, Bad	335	Fl.	.	.	1	.	10	8	6	6	4	Fl.	⊠	⊠	.	4	3	⊠	⊠	Fl.	.	.	.	.	.	.	.	2	4	2	Fl.
	Nordhausen	246	.	.	.	.	.	⊠	⊠	⊠	⊠	⊠	.	.	.	.	⊠	.	.	.	.	.	.	.	.	.	.	.	.	⊠	⊠	.
	Nordhäuser Talsp.	443	Fl.	Fl.	Fl.	o	4	10	12	10	8	8	7	Fl.	Fl.	Fl.	8	6	6	6	3	Fl.	.	.	.	.	.	.	2	6	Fl.	.
	Kelbra	155	⊠	⊠	⊠	⊠	.	3	⊠	o	⊠	o	.	.	.	.	3	o	.	.	.	.	.	.	.	.	.	.	.	o	o	.	.
	Bibra	170	o	.	.	.	.	2	Fl.	1	.	.	.	.	.	.	⊠	⊠	.	.	.	.	.	.	.	.	.	.	.	.	o	o	.
Saale	Teuchern	188	.	.	.	.	.	⊠	⊠	⊠	⊠	.	.	.	.	.	⊠	.	.	.	.	.	.	.	.	.	.	.	.	.	.	.	.
	Lützen	120	o	.	.	.	o	6	3	2	Fl.	Fl.	.	.	.	.	1	Fl.	.	.	.	.	.	.	.	.	.	.	.	.	Fl.	.	.
Saale, Weiße Elster	Markneukirchen	520	5	3	3	1	1	12	12	14	8	11	10	4	.	.	3	2	2	.	.	.	.	.	.	.	.	.	.	.	1	3	.
	Oelsnitz i. V.	408	Fl.	.	.	.	.	13	18	14	12	8	4	Fl.	.	.	5	Fl.	1	.	.	.	.	.	.	.	.	.	.	.	1	Fl.	.
	Grobau	560	Fl.	Fl.	Fl.	Fl.	Fl.	10	11	8	8	15	12	3	Fl.	Fl.	5	2	3	Fl.	Fl.	Fl.	Fl.	Fl.	.	.	.	.	.	o	3	2	1
	Eich	450	o	o	Fl.	1	1	16	18	20	14	23	17	8	Fl.	Fl.	9	4	o	.	.	.	.	.	.	.	.	.	.	o	4	2	o
	Greiz	284	o	.	.	.	o	9	10	12	8	7	o	o	o	.	5	o	o	o	.	.	.	.	.	.	.	.	.	.	2	2	.
	Zeulenroda	440	Fl.	Fl.	Fl.	Fl.	Fl.	5	5	3	3	Fl.	Fl.	Fl.	.	.	4	⊠	.	.	.	.	.	.	.	.	.	.	.	.	⊠	⊠	.
	Münchenbernsdorf	335	1	⊠	⊠	⊠	⊠	10	10	10	10	10	Fl.	Fl.	Fl.	Fl.	10	⊠	Fl.	.	.	.	.	.	.	.	.	.	.	.	⊠	5	⊠
	Heuckewalde	284	1	1	1	2	3	5	5	5	5	10	Fl.	Fl.	Fl.	Fl.	4	4	Fl.	Fl.	.	.	.	.	.	.	.	.	.	Fl.	Fl.	Fl.	.
	Vollmershain	253	.	.	.	.	.	⊠	⊠	⊠	⊠	.	.	.	.	.	⊠	⊠	.	.	.	.	.	.	.	.	.	.	.	.	⊠	⊠	.
	Altenburg	198	.	.	.	Fl.	Fl.	5	5	8	4	o	o	.	.	.	2	Fl.	Fl.	.	.	.	.	.	.	.	.	.	.	.	Fl.	1	.
	Naunhof	132	o	.	.	1	1	12	9	9	12	.	.	.	.	.	.	.	.	.	.	.	.	.	.	.	.	.	.	.	o	.	.
Saale	Halle a. d. S.	102	o	.	.	1	.	4	1	6	2	1	Fl.	.	.	.	3	Fl.	Fl.	Fl.	.	.	.	.	.	.	.	.	.	.	1	Fl.	.
	Annarode	322	6	6	6	7	5	15	15	16	17	12	8	.	.	.	7	4	.	o	o	.	.	.	.	.	.	.	.	.	2	1	.
	Eisleben	160	.	.	.	.	.	6	3	1	Fl.	⊠	Fl.	.	.	.	12	⊠	Fl.	Fl.	Fl.	.	.	.	.	.	.	.	.	.	1	o	.
	Hohelinde	297	.	.	.	.	.	2	2	2	2	.	.	.	.	.	2	1	.	.	.	.	.	.	.	.	.	.	.	.	.	⊠	⊠	.
	Hayn	435	.	.	.	.	⊠	5	6	7	7	7	4	.	.	.	3	⊠	⊠	⊠	Fl.	.	.	.	.	.	.	.	.	⊠	4	⊠	Fl.
	Wippra	215	Fl.	.	.	o	o	8	2	1	3	Fl.	Fl.	.	.	.	5	1	5	5	Fl.	.	.	.	.	.	.	.	.	o	o	o	.
	Stangerode	203	.	.	.	.	.	4	2	2	4	.	.	.	.	.	9	⊠	.	.	.	.	.	.	.	.	.	.	.	.	⊠	⊠	.
	Bernburg	66	.	.	.	.	.	3	2	3	.	.	.	.	.	.	6	o	.	.	.	.	.	.	.	.	.	.	.	.	o	.	.
	Glauzig	80	.	.	.	.	.	4	4	Fl.	.	.	.	.	.	.	⊠	⊠	.	.	.	.	.	.	.	.	.	.	.	.	1	.	.
Saale, Bode	Brocken	1142	60	60	58	58	75	85	90	95	96	115	115	90	10	5	17	20	28	28	20	12	12	10	⊠	⊠	Fl.	Fl.	Fl.	3	15	25	26
	Schierke	613	10	10	5	5	10	25	25	30	30	33	20	30	10	o	20	25	25	25	15	o	o	o	o	o	o	o	o	5	15	18	15
	Königskrug	756	59	58	57	58	68	75	75	76	76	82	82	75	55	Fl.	20	30	30	30	20	Fl.	5	3	Fl	Fl.	Fl.	Fl.	Fl.	8	17	20	21
	Rübeland	420	Fl.	Fl.	Fl.	Fl.	1	9	10	10	8	5	Fl.	Fl.	Fl.	Fl.	9	13	11	10	5	Fl.	Fl.	.	.	.	.	.	.	1	7	9	Fl.
	Benneckenstein	515	Fl.	Fl.	Fl.	Fl.	3	15	15	12	12	12	10	8	Fl.	Fl.	10	14	14	12	Fl.	Fl.	Fl.	Fl.	Fl.	Fl.	Fl.	Fl.	Fl.	4	14	12	8
	Allrode	451	.	.	.	.	3	15	14	12	10	8	6	1	o	.	10	10	8	9	5	o	.	.	.	.	.	.	.	2	5	4	o
	Quedlinburg	124	.	.	.	.	Fl.	3	Fl.	1	Fl.	.	.	.	.	.	10	Fl.	Fl.	Fl.	.	.	.	.	.	.	.	.	.	.	2	2	.
	Harzgerode	398	8	8	6	5	6	15	10	12	10	8	6	.	.	.	12	7	6	4	.	.	.	.	.	.	.	.	.	2	4	3	.
	Ballenstedt	230	Fl.	Fl.	Fl.	Fl.	Fl.	6	3	4	1	Fl.	Fl.	Fl.	.	.	7	4	Fl.	Fl.	Fl.	.	.	.	.	.	.	.	.	.	4	6	Fl.
	Wernigerode	237	.	.	.	.	1	14	11	7	5	Fl.	Fl.	.	.	.	18	9	5	Fl.	Fl.	Fl.	.	.	.	.	.	.	.	1	5	Fl.	Fl.
Elbe	Zerbst	71	.	.	.	2	⊠	2	3	.	.	.	.	.	.	6	⊠	o	.	.	.	.	.	.	.	.	.	.	.	.	.	.	.
	Magdeburg	48	.	.	.	.	.	3	2	.	.	.	.	.	.	.	7	o	o	o	.	.	.	.	.	.	.	.	.	.	Fl.	.	.
	Tangermünde	50	1	.	.	.	.	5	1	.	.	.	.	.	.	.	14	10	6	5	.	.	.	.	.	.	.	.	.	.	.	.	.

oben: Ausgestochene Schneehöhe in cm
unten: Gesamtwassergehalt in mm

4.	7.	11.	14.	18.	21.	25.	28.

Markneukirchen

9.	11.
10	8
6.8	10.0

Greiz

6.	15.
5	6
3.7	8.7

Quedlinburg

6.	15.	29.
3	10	2
2.4	9.5	1.6

Zerbst

6.							
2	3	6					
1.8	3.0	4.5					

1940 März — **Tägliche Schneehöhen in Zentimetern, gemessen um 7 Uhr morgens** — **Wassergehalt um 7 Uhr**

Flußgebiet	Ort	Seehöhe m	1	2	3	4	5	6	7	8	9	10	11	12	13	14	15	16	17	18	19	20	21	22	23	24	25	26	27	28	29	30	31
Havel	Mirow	59	12	10	6	.	.	4	.	.	.	.	.	.	.	.	10	8	9	6	6	4	.	.	.	.	.	.	.	.	.	.	.
	Feldberg	90	⊠	⊠	⊠	.	.	⊠	⊠	⊠	.	.	.	.	.	.	⊠	⊠	⊠	⊠	⊠	.	.	.	.	.	.	.	.	.	.	.	.
	Zehdenick	44	.	0	0	0	0	2	2	2	0	.	0	.	.	0	5	0	0	.	0	.	.	.	.	.	.	.	.	.	.	.	.
Havel, Spree	Sohland	306	15	15	12	10	10	17	17	17	16	16	16	⊠	⊠	Fl.	Fl.	5	Fl.	Fl.	Fl.	Fl.	Fl.	Fl.	.	.	.	.	.	.	.	.	.
	Bautzen	211	1	1	1	2	2	5	7	14	13	6	2	0	0	.	0	1	.	.	.	.	.	.	.	.	.	.	.	.	.	1	.
	Löbau	249	10	10	10	12	10	15	20	25	25	18	10	8	3	0	0	2	3	0	0	0	0	.	.	.	.	.	.	.	1	2	.
	Spreefurt	130	10	Fl.	Fl.	10	Fl.	10	15	15	5	5	Fl.	Fl.	.	.	.	.	.	.	.	.	.	.	.	.	.	.	.	.	Fl.	.	.
	Königshain	220	3	3	3	5	5	15	17	20	20	8	4	2	Fl.	.	1	1	1	.	.	.	.	.	.	.	.	.	.	.	1	2	.
	Rietschen	142	6	2	Fl.	4	5	8	9	14	10	6	3	Fl.	Fl.	0	5	3	Fl.	0	.	.	.	.	.	.	.	.	.	0	1	1	0
	Cottbus	70	Fl.	Fl.	Fl.	3	Fl.	1	2	6	2	Fl.	Fl.	.	.	.	Fl.	Fl.	.	.	.	.	.	.	.	.	.	.	.	.	Fl.	Fl.	.
	Lindenberg	108	Fl.	Fl.	Fl.	Fl.	Fl.	3	2	6	6	0	Fl.	Fl.	Fl.	.	1	3	Fl.	Fl.	Fl.	.	.	.	.	.	.	.	.	.	0	.	.
	Schönow b. Bernau	67	14	12	11	12	9	11	10	10	8	7	6	Fl.	Fl.	.	7	5	Fl.	Fl.	Fl.	Fl.	Fl.	.	.	.	.	.	.	.	.	.	.
Havel	Berlin-Dahlem	55	Fl.	Fl.	Fl.	1	.	2	2	2	2	.	.	.	.	.	9	7	2	Fl.	0	.	.	.	.	.	.	.	.	.	0	.	.
	Mückendorf	55	—	—	—	—	—	—	—	—	—	—	—	—	—	—	—	—	—	—	—	—	—	—	—	—	—	—	—	—	—	—	—
	Brück	45	Fl.	Fl.	Fl.	Fl.	Fl.	0	0	0	0	.	.	.	.	.	5	0	0	0	0	0	0	.	.	.	.	.	.	.	0	0	.
	Brandenburg	32	Fl.	Fl.	Fl.	1	Fl.	2	1	1	Fl.	Fl.	.	.	.	.	8	Fl.	Fl.	Fl.	Fl.	.	.	.	.	.	.	.	.	.	Fl.	Fl.	.
	Krüssau	50	3	Fl.	Fl.	0	.	2	4	Fl.	Fl.	.	.	.	.	.	12	3	Fl.	Fl.	Fl.	.	.	.	.	.	.	.	.	.	.	.	.
	Ebereschenhof	31	Fl.	Fl.	Fl.	Fl.	Fl.	1	1	Fl.	.	.	.	.	.	.	⊠	Fl.	.	.	.	.	.	.	.	.	.	.	.	.	Fl.	.	.
	Wittstock	66	Fl.	.	.	⊠	.	2	⊠	.	.	.	.	.	.	.	⊠	⊠	⊠	.	⊠	.	.	.	.	.	.	.	.	Fl.	Fl.	.	.
	Kyritz	48	⊠	Fl.	Fl.	Fl.	Fl.	3	2	2	1	Fl.	.	.	.	.	4	1	⊠	Fl.	2	Fl.	Fl.	.	.	.	.	.	.	.	1	Fl.	.
Elbe	Perleberg	31	—	—	—	—	—	—	—	—	—	—	—	—	—	—	—	—	—	—	—	—	—	—	—	—	—	—	—	—	—	—	—
	Gardelegen	44	.	.	.	.	.	2	.	.	3	.	.	.	.	.	15	5	2	Fl.	.	.	.	.	.	.	.	.	.	.	.	.	.
Elde	Waren	68	Fl.	Fl.	Fl.	Fl.	Fl.	2	3	2	1	Fl.	Fl.	.	.	.	21	18	12	10	7	2	Fl.	.	.	.	.	.	.	.	0	.	.
	Redlin	57	Fl.	Fl.	Fl.	.	.	⊠	⊠	⊠	4	Fl.	Fl.	.	.	1	12	10	9	8	4	Fl.	Fl.	.	.	.	.	.	.	.	.	.	.
Elde bis Mdg.	Dömitz	15	.	.	.	.	.	⊠	3	⊠	⊠	.	.	.	.	.	13	⊠	⊠	⊠	.	.	.	.	.	.	.	.	.	.	.	.	.
	Salzwedel	23	.	.	.	.	.	.	.	.	.	.	.	.	.	.	5	.	.	.	.	.	.	.	.	.	.	.	.	.	.	4	⊠	⊠
	Zarrentin	45	Fl.	Fl.	Fl.	Fl.	.	1	Fl.	Fl.	0	.	.	.	.	.	7	5	3	Fl.	Fl.	Fl.	.	.	.	.	.	.	.	Fl.	1	.	.
	Uelzen	38	.	.	.	.	.	1	Fl.	.	⊠	.	.	.	.	.	10	5	3	Fl.	⊠	.	.	.	.	.	.	.	.	.	⊠	.	.
	Lüneburg	38	.	.	.	.	.	2	Fl.	Fl.	Fl.	.	.	.	.	.	15	8	⊠	⊠	⊠	.	.	.	.	.	.	.	.	.	0	Fl.	.
	Poppenbüttel	21	.	.	.	.	.	Fl.	Fl.	Fl.	3	Fl.	.	.	.	.	20	12	12	8	5	3	Fl.	.	.	.	.	.	.	2	1	.	.
	Glückstadt	3	.	.	.	.	.	.	.	.	.	.	.	.	.	.	⊠	.	.	.	.	.	.	.	.	.	.	.	.	.	.	.	.
	Neumünster	21	.	.	.	.	.	.	.	.	⊠	.	.	.	.	.	6	0	.	.	.	.	.	.	.	.	.	.	.	.	2	.	.

Von der Elbe bis zur Weser

Nordsee	Bremervörde	6	.	.	.	.	0	1	.	.	4	.	.	.	.	⊠	15	8	Fl.	Fl.	Fl.	.	.	.	.	.	.	.	.	3	4	.	.

Weser

Werra	Saargrund	540	18	17	17	17	18	35	34	30	30	34	37	34	19	Fl.	8	5	3	1	5	1	Fl.	Fl.	.	.	.	.	.	.	4	5	5
	Unterneubrunn	460	8	4	Fl.	2	6	9	10	10	11	15	13	Fl.	Fl.	.	7	8	⊠	⊠	.	.	.	.	.	.	.	.	.	⊠	⊠	.	.
	Schmiedefeld a. R.	720	40	40	39	39	40	50	52	54	55	59	64	62	45	30	35	39	45	45	38	33	25	Fl.	Fl.	Fl.	Fl.	Fl.	Fl.	Fl.	8	11	13
	Schleusingen	414	4	4	4	3	3	8	6	3	3	6	7	2	Fl.	.	7	1	Fl.	Fl.	3	Fl.	.	.	.	.	.	.	.	.	Fl.	2	Fl.
	Oberschönau	515	.	.	.	.	.	12	12	13	13	15	10	.	.	.	⊠	⊠	⊠	⊠	.	.	.	.	.	.	.	.	.	⊠	⊠	⊠	.
	Suhl	437	5	3	Fl.	0	1	13	10	8	5	10	10	5	.	.	10	2	1	2	4	.	.	.	.	.	.	.	.	.	1	1	.
	Meiningen	308	Fl.	Fl.	Fl.	Fl.	Fl.	3	2	Fl.	Fl.	Fl.	Fl.	Fl.	.	.	Fl.	Fl.	.	3	Fl.	.	.	.	.	.	.	.	.	.	4	3	.
	Geba	670	Fl.	Fl.	Fl.	Fl.	1	13	13	13	12	.	8	Fl.	Fl.	Fl.	4	1	.	6	5	⊠	Fl.	.	.	.	.	.	.	.	1	2	Fl.
	Schmalkalden	330	.	.	.	.	.	5	2	1	.	.	.	.	.	.	2	1	.	1	.	.	.	.	.	.	.	.	.	.	.	.	.	.
	Roßdorf	410	.	.	.	.	.	5	5	3	3	4	2	.	.	.	3	.	2	.	3	.	.	.	.	.	.	.	.	.	2	3	Fl.
	Brotterode	600	Fl.	Fl.	Fl.	0	1	6	7	6	7	9	11	4	Fl.	Fl.	3	4	4	3	2	Fl.	Fl.	Fl.	Fl.	Fl.	Fl.	Fl.	Fl.	.	0	2	.	.

oben: Ausgestochene Schneehöhe in cm
unten: Gesamtwassergehalt in mm

	4.	7.	11.	14.	18.	21.	25.	28.
Mirow	2.			16.				
	10			8	6			
	21.1			17.4	13.1			
Cottbus			9.					
	3	2	2					
	4.6	1.5	2.6					
Berlin-Dahlen			9.	16.				
		2	2	7				
		1.8	2.0	10.0				
Krüssau		3						
		2.5						
Lüneburg				15.				
				15				
				18.2				
Schmiedefeld	5.							
	26	38	44	21	34	18	25	13
	14.0	33.0	44.0	38.0	35.5	22.5	39.0	17.0
Schleusingen	5.							
				16.				30.
	3	6	5	1				2
	16.5	6.6	13.1	1.2				2.3
Meiningen	6.							30.
	3	2			3			4
	1.3	0.6			2.5			2.8
Brotterode		9.			17.			
		6	8		4			
		8.0	14.6		9.4			

1940 März — **Tägliche Schneehöhen in Zentimetern, gemessen um 7 Uhr morgens** — **Wassergehalt um 7 Uhr**

Flußgebiet	Ort	Seehöhe m	1	2	3	4	5	6	7	8	9	10	11	12	13	14	15	16	17	18	19	20	21	22	23	24	25	26	27	28	29	30	31
Werra	Vacha	240	.	.	.	.	.	5	Fl.	.	.	.	.	.	.	.	.	.	.	.	.	.	.	.	.	.	.	.	.	.	.	.	.
	Tann	365	.	.	.	.	.	5	.	.	.	2	.	.	.	.	.	.	.	.	.	.	.	.	.	.	.	.	.	.	.	4	.
	Rasdorf	323	.	.	.	.	.	⊠	⊠	Fl.	.	.	.	.	.	.	⊠	.	.	.	.	.	.	.	.	.	.	.	.	.	⊠	⊠	.
	Marksuhl	246	.	.	.	.	1	1	.	.	.	.	.	.	.	.	5	.	.	.	.	.	.	.	.	.	.	.	.	.	.	.	.
	Frauenborn	295	.	.	.	.	.	⊠	.	.	.	.	.	.	.	.	⊠	.	.	.	.	.	.	.	.	.	.	.	.	.	.	.	.
	Tabarz	393	.	.	.	.	.	8	8	1	.	.	.	.	.	.	3	6	.	.	.	.	.	.	.	.	.	.	.	.	2	Fl.	.
	Gotha	330	.	.	.	.	.	3	2	0	.	.	.	.	.	.	⊠	⊠	.	.	.	.	.	.	.	.	.	.	.	.	1	1	.
	Großenbehringen	281	.	.	.	.	.	1	.	.	.	.	.	.	.	.	1	.	.	.	.	.	.	.	.	.	.	.	.	.	.	.	.
	Eisenach	222	.	.	.	.	.	1	0	0	0	0	.	.	.	.	.	0	0	.	.	.	.	.	.	.	.	.	.	.	0	0	.
	Eschwege	170	.	.	.	.	.	2	Fl.	Fl.	.	.	.	.	.	.	2	Fl.	.	.	Fl.	.	.	.	.	.	.	.	.	.	1	0	.
	Groß-Almerode	420	.	.	.	.	.	⊠	⊠	⊠	⊠	.	.	.	.	.	7	9	9	5	.	.	.	.	.	.	.	.	.	.	.	⊠	.	.
	Witzenhausen	137	.	.	.	.	0	0	0	.	.	.	.	.	.	.	0	.	.	⊠	.	.	.	.	.	.	.	.	.	⊠	⊠	Fl.	.
Fulda	Oberkalbach	410	.	.	.	.	.	4	6	5	2	3	2	.	.	.	1	.	.	2	.	.	.	.	.	.	.	.	.	.	1	.	.
	Fulda	330	Fl.	Fl.	Fl.	.	1	3	5	3	2	3	1	Fl.	.	.	1	Fl.	Fl.	.	.	.	.	.	.	.	.	.	0	3	0	Fl.
	Grebenhain	435	.	.	.	.	2	13	12	12	11	13	8	0	.	.	9	9	0	6	0	.	.	.	.	.	.	.	⊠	⊠	2	⊠
	Hosenfeld	380	.	.	.	.	4	8	13	9	5	0	Fl.	.	.	.	1	0	.	0	.	.	.	.	.	.	.	.	0	.	1	.
	Schlitz	221	.	.	.	.	3	9	11	9	4	3	.	.	.	.	2	.	.	.	.	.	.	.	.	.	.	.	.	2	.	.
	Hersfeld	203	.	.	.	.	.	3	1	1	.	.	.	.	.	.	2	.	.	.	.	.	.	.	.	.	.	.	.	1	.	.
	Neuenstein	297	—	—	—	—	—	—	—	—	—	—	—	—	—	—	—	—	—	—	—	—	—	—	—	—	—	—	—	—	—	—
	Elters	435	.	.	.	.	2	8	9	9	8	10	7	Fl.	.	.	⊠	⊠	.	.	.	.	.	.	.	.	.	.	.	.	⊠	⊠	⊠
	Hünfeld	260	.	.	.	.	Fl.	5	3	Fl.	.	.	.	.	.	.	Fl.	.	.	.	.	.	.	.	.	.	.	.	.	.	.	.	.
	Ziebach	260	.	.	.	.	.	1	1	.	.	.	.	.	.	.	⊠	.	.	1	.	.	.	.	.	.	.	.	.	.	.	.	.
	Spangenberg	300	.	.	.	.	⊠	⊠	1	2	.	.	.	.	.	.	5	2	.	.	.	.	.	.	.	.	.	.	.	⊠	⊠	.	.
Fulda, Eder	Erndtebrück	495	.	.	.	.	.	13	15	16	11	10	.	.	.	.	9	10	.	.	.	.	.	.	.	.	.	.	.	3	6	8	.
	Girkhausen	485	.	.	.	.	⊠	12	22	20	18	17	10	.	.	.	⊠	⊠	.	.	.	.	.	.	.	.	.	.	.	.	.	.	.
	Berleburg	420	.	.	.	.	.	⊠	15	15	15	15	10	.	.	.	.	Fl.	.	.	.	.	.	.	.	.	.	.	.	1	4	6	6
	Osterfeld	383	.	.	.	.	1	18	18	12	10	5	3	.	.	.	5	.	.	3	.	.	.	.	.	.	.	.	.	.	4	1	.
	Winterberg	670	.	.	.	⊠	⊠	24	39	⊠	⊠	24	18	Fl.	Fl.	.	4	7	8	10	Fl.	.	.	.	.	.	.	.	.	7	14	17	7
	Frankenau	430	.	.	.	.	3	10	13	9	6	5	3	.	.	.	2	1	.	3	.	.	.	.	.	.	.	1	.	1	2	.
	Korbach	380	.	.	.	.	1	16	24	24	24	Fl.	.	.	.	.	10	10	Fl.	Fl.	.	.	.	.	.	.	.	.	Fl.	Fl.	Fl.	.
	Elberberg	320	.	.	.	.	0	5	13	10	8	0	.	.	.	.	8	.	.	5	.	.	.	.	.	.	.	.	1	1	1	.
	Meiches	466	.	.	.	.	2	10	14	12	8	8	6	.	.	.	3	2	.	2	.	.	.	.	.	.	.	.	4	2	2	.
	Alsfeld	272	.	.	.	.	1	2	11	10	6	3	.	.	.	.	1	.	.	.	.	.	.	.	.	.	.	.	1	⊠	.	.
	Lingelbach	380	.	.	.	.	5	7	8	7	7	6	5	2	.	.	⊠	.	.	.	.	.	.	.	.	.	.	.	.	2	2	.
	Hauptschwenda	500	Fl.	Fl.	Fl.	0	1	5	7	8	5	5	7	Fl.	Fl.	.	5	3	Fl.	3	Fl.	.	.	.	.	.	.	.	.	0	1	1	2
	Gilserberg	340	.	.	.	.	.	18	⊠	⊠	⊠	.	.	.	.	.	3	1	.	.	.	.	.	.	.	.	.	.	.	1	1	1	3
	Frielendorf	245	.	.	.	.	⊠	⊠	⊠	⊠	⊠	.	.	.	.	.	.	.	.	.	.	.	.	.	.	.	.	.	.	.	⊠	⊠	.
Fulda	Wilhelmshöhe	522	Fl.	Fl.	Fl.	1	2	5	5	5	5	5	Fl.	Fl.	Fl.	.	10	15	⊠	23	⊠	⊠	Fl.	Fl.	Fl.	Fl.	Fl.	Fl.	Fl.	4	4	4	4
	Kassel (Flugh.)	288	.	.	.	.	.	3	3	2	Fl.	.	.	.	.	.	3	1	.	1	.	.	.	.	.	.	.	.	.	1	2	1	.
	Rottebreite	290	Fl.	.	.	0	0	3	2	Fl.	Fl.	.	.	.	.	.	2	1	Fl.	Fl.	.	.	.	.	.	.	.	.	.	.	.	.	.
Fulda	Ossenfeld	317	.	.	.	.	2	4	2	.	.	.	.	.	.	.	2	6	4	4	.	.	.	.	.	.	.	.	.	.	3	.	.
Eder	Uslar	170	.	.	.	.	1	2	2	0	1	.	.	.	.	.	5	0	0	3	Fl.	.	.	.	.	.	.	.	1	7	1	Fl.
Diemel	Eimelrod	490	.	.	.	0	0	10	12	12	12	5	3	0	.	.	2	2	0	3	.	.	.	.	.	.	.	.	2	0	0	.
	Beringhausen	315	.	.	.	.	⊠	11	17	14	9	Fl.	.	.	.	.	9	⊠	.	.	.	.	.	.	.	.	.	.	1	Fl.	.	.
	Mengeringhausen	287	.	.	.	.	0	8	18	19	14	8	5	⊠	Fl.	.	8	Fl.	Fl.	0	.	.	.	.	.	.	.	.	4	2	0	Fl.
	Leckringhausen	305	.	.	.	.	1	3	8	6	3	Fl.	.	.	.	.	.	.	.	.	.	.	.	.	.	.	.	.	.	.	.	.
	Escheberg	270	.	.	.	.	Fl.	1	2	1	1	.	.	.	.	.	8	Fl.	Fl.	.	.	.	.	.	.	.	.	.	1	1	.	.
	Hofgeismar	160	.	.	.	.	.	⊠	⊠	⊠	.	.	.	.	.	.	5	.	.	.	.	.	.	.	.	.	.	.	.	3	.	.
	Sababurg	325	.	.	.	.	⊠	⊠	⊠	⊠	⊠	.	.	.	.	.	.	⊠	⊠	.	.	.	.	.	.	.	.	.	.	.	Fl.	Fl.	.

oben: Ausgestochene Schneehöhe in cm
unten: Gesamtwassergehalt in mm

4.	7.	11.	14.	18.	21.	25.	28.
Fulda							
		9.					
	5	3					
	4.0	4.3					
Erndtebrück							
		9.					29.
	15	11				3	8
	21.7	16.6				6.4	8.6
Girkhausen							
	8.						
	22						
	25.7						
Berleburg							
		9.	11.				30.
	15	15	5			1	6
	12.5	19.7	17.1			2.1	3.9
Osterfeld							
	18	3		3		30.	
	16.7	5.4		9.0		1	
						1.9	
Winterberg							
6.			15.				30.
24	39	18	4	10		7	17
28.5	46.7	36.0	2.3	15.3		6.8	23.5
Frankenau							
5.			15.		27.	29.	30.
3	13	3	2	3	1	1	2
6.5	15.2	8.5	4.1	6.2	3.2	3.3	5.3
Meiches							
			16.				
	14	6	2	2		4	
	12.5	16.9	3.3	6.1		4.5	
Alsfeld							
5.		9.	15.				
1	11	6	1			1	
0.4	10.8	5.2	0.5			0.3	
Hauptschwenda							
			16.				
	7	7	3	3			
	6.5	9.5	5.7	4.4			

1940 März — Tägliche Schneehöhen in Zentimetern, gemessen um 7 Uhr morgens

Flußgebiet	Ort	See-höhe m	1	2	3	4	5	6	7	8	9	10	11	12	13	14	15	16	17	18	19	20	21	22	23	24	25	26	27	28	29	30	31
Diemel bis Aller	Winnefeld	276	Fl.	Fl.	Fl.	1	3	8	6	4	2	3	2	Fl.	Fl.	Fl.	8	6	3	7	Fl.	Fl.	Fl.	.	.	.	.	.	.	4	6	7	3
	Borlinghausen	260	.	.	.	.	1	3	9	2	2	.	.	.	.	.	5	1	.	3	.	.	.	.	.	.	.	.	.	1	5	1	.
	Driburg, Bad	230	.	.	.	.	⊠	⊠	⊠	⊠	⊠	Fl.	.	.	.	.	⊠	⊠	.	.	.	.	.	.	.	.	.	.	.	⊠	⊠	Fl.	.
	Schießhaus a. Solling	407	.	.	.	1	1	5	5	3	3	5	.	.	.	.	13	15	16	12	3	.	.	.	.	.	.	.	.	4	9	11	5
	Scharfoldendorf	154	.	.	.	.	4	.	.	.	1	.	.	.	.	.	10	6	Fl.	2	.	.	.	.	.	.	.	.	.	.	3	.	.
	Veldrom	350	Fl.	Fl.	Fl.	1	3	5	8	8	5	3	Fl.	Fl.	Fl.	Fl.	11	12	13	5	Fl.	Fl.	.	.	.	.	.	.	.	4	10	10	.
	Nassengrund	192	.	.	.	Fl.	Fl.	3	3	3	4	Fl.	.	.	.	.	10	4	Fl.	Fl.	.	.	.	.	.	.	.	.	.	Fl.	3	1	.
	Biesterfeld	242	Fl.	Fl.	Fl.	Fl.	1	2	Fl.	2	4	Fl.	.	.	.	.	20	22	15	Fl.	Fl.	Fl.	.	.	.	.	.	.	.	8	15	Fl.	.
	Hameln	68	.	.	.	.	2	.	.	0	1	.	.	.	.	.	18	11	7	5	Fl.	.	.	.	.	.	.	.	.	0	0	.	.
	Herford	77	.	.	.	.	Fl.	Fl.	13	6	Fl.	Fl.	.	.	.	.	15	Fl.	Fl.	Fl.	.	.	.	.	.	.	.	.	.	2	1	.	.
	Essern	46	.	.	.	.	⊠	⊠	⊠	⊠	⊠	.	.	.	.	.	⊠	.	.	.	.	.	.	.	.	.	.	.	.	.	⊠	.	.
	Nienburg	25	.	.	.	.	3	.	.	.	Fl.	.	.	.	.	.	3	.	.	.	.	.	.	.	.	.	.	.	.	.	0	.	.
A.	Wittingen	85	.	.	.	.	0	.	.	.	.	.	.	.	.	.	3	.	.	.	.	.	.	.	.	.	.	.	.	.	.	.	.
Aller, Oker	Goslar (Flugh.)	249	.	.	.	.	2	5	3	4	2	0	.	.	.	.	9	2	0	Fl.	.	.	.	.	.	.	.	.	.	Fl.	3	0	.
	Harzburg	278	.	.	.	.	2	2	2	3	3	.	.	.	.	5	3	.	.	.	.	.	.	.	.	.	.	.	.	3	5	.	.
	Schmatzfeld	198	.	.	.	.	Fl.	7	6	Fl.	Fl.	.	.	.	.	.	6	Fl.	Fl.	Fl.	.	.	.	.	.	.	.	.	.	.	4	Fl.	.
	Braunschweig	75	.	.	.	.	2	5	1	Fl.	Fl.	Fl.	.	.	.	.	18	11	7	5	Fl.	.	.	.	.	.	.	.	.	1	3	1	.
	Helmstedt	137	.	.	.	.	Fl.	4	3	Fl.	Fl.	.	.	.	.	.	13	9	6	⊠	.	.	.	.	.	.	.	.	.	Fl.	⊠	Fl.	.
A.	Celle	43	.	.	.	.	2	2	Fl.	Fl.	1	.	.	.	.	.	4	Fl.	Fl.	Fl.	.	.	.	.	.	.	.	.	.	.	2	Fl.	.
Aller, Leine	Uder	235	.	.	.	.	⊠	4	Fl.	Fl.	Fl.	.	.	.	.	.	4	Fl.	Fl.	.	.	.	.	.	.	.	.	.	.	Fl.	2	Fl.	.
	Göttingen	160	.	.	.	.	⊠	⊠	Fl.	.	.	.	.	.	.	.	⊠	.	.	.	.	.	.	.	.	.	.	.	.	⊠	⊠	.	.
	Wehnde	286	.	.	.	1	2	5	4	2	1	⊠	Fl.	.	.	.	2	3	2	2	Fl.	.	.	.	.	.	.	.	.	2	2	1	.
	Etzenborn	220	.	.	.	.	0	2	⊠	⊠	⊠	0	.	.	.	.	⊠	⊠	.	.	.	.	.	.	.	.	.	.	.	⊠	⊠	⊠	.
	Lauterberg, Bad	296	12	11	12	14	16	20	20	20	20	19	18	17	15	12	9	7	6	5	3	2	1	.	.	.	.	.	.	⊠	⊠	⊠	.
	Oderhaus	430	20	18	17	18	22	40	34	34	37	38	33	22	15	8	12	15	12	12	15	7	4	2	Fl.	Fl.	.	.	.	2	9	11	7
	Schluft	580	55	55	55	54	58	85	83	85	85	85	80	76	62	54	63	66	65	62	56	45	48	46	42	38	35	31	30	32	51	61	62
	Riefensbeck	337	15	13	11	10	12	25	24	20	15	30	27	23	Fl.	Fl.	13	16	13	9	5	Fl.	Fl.	Fl.	Fl.	Fl.	Fl.	Fl.	.	.	1	6	8	5
	Grund, Bad	325	Fl.	Fl	Fl.	1	3	6	8	7	6	9	6	3	Fl.	Fl.	7	5	2	Fl.	Fl.	Fl.	.	.	.	.	.	.	.	1	4	2	.
	Fredelsloh	260	.	.	.	.	⊠	⊠	⊠	⊠	.	.	.	.	.	.	⊠	⊠	⊠	10	.	.	.	.	.	.	.	.	.	5	2	.	.
	Adenstedt	205	.	.	.	.	2	3	0	.	.	.	.	.	.	.	4	2	.	0	.	.	.	.	.	.	.	.	.	.	.	.	.
	Klausthal-Zellerfeld	572	⊠	⊠	3	7	20	20	20	20	28	28	28	15	12	12	12	18	10	10	⊠	⊠	.	.	.	.	.	.	.	1	5	8	⊠
	Seesen	220	Fl.	.	.	1	2	5	3	1	1	⊠	⊠	.	.	.	8	7	4	Fl.	Fl.	.	.	.	.	.	.	.	.	Fl.	1	Fl.	.
	Hildesheim	87	.	.	.	.	3	2	2	1	Fl.	.	.	.	.	.	5	3	2	2	.	.	.	.	.	.	.	.	.	3	2	.	.
	Hannover (Flugh.)	51	.	.	.	.	4	1	.	Fl.	1	.	.	.	.	.	14	2	⊠	Fl.	.	.	.	.	.	.	.	.	.	.	.	.	.
A.	Soltau	61	Fl.	Fl.	.	.	1	3	2	Fl.	2	.	.	.	.	.	18	15	Fl.	Fl.	.	.	.	.	.	.	.	.	.	Fl.	3	Fl.	.
Weser	Bremen (Flugh.)	4	.	.	.	.	1	.	1	.	2	.	.	.	.	1	14	⊠	Fl.	.	.	.	.	.	.	.	.	.	.	1	1	.	.
	Königsmoor	40	—	—	—	—	—	—	—	—	—	—	—	—	—	—	—	—	—	—	—	—	—	—	—	—	—	—	—	—	—	—	—
	Oldenburg	7	.	.	.	.	.	Fl.	Fl.	.	⊠	.	.	.	.	.	⊠	⊠	Fl.	.	.	.	.	.	.	.	.	.	.	⊠	Fl.	.	.

Von der Weser bis zur Ems

Ems	Jever	6	.	.	.	.	.	.	.	.	.	..	.	.	.	.	8	⊠	.	.	.	.	.	.	.	.	.	.	.	1	⊠	.	.
	Norden	6	.	.	.	.	.	.	.	.	.	.	.	.	.	.	10	.	.	.	.	.	.	.	.	.	.	.	.	.	.	.	.	.
	Emden	1	.	.	.	.	Fl.	Fl.	Fl.	.	.	.	.	.	.	2	⊠	Fl.	.	.	.	.	.	.	.	.	.	.	.	Fl.	Fl.	.	.

Wassergehalt um 7 Uhr

oben: Ausgestochene Schneehöhe in cm
unten: Gesamtwassergehalt in mm

4.	7.	11.	14.	18.	21.	25.	28.

Nienburg

4.	7.	11.	14.	18.	21.	25.	28.
5.			15.				
3			3				
1.6			2.7				

Schmatzfeld

4.	7.	11.	14.	18.	21.	25.	28.
	6.		15.				29.
	7		6				4
	5·3		7·7				3.8

Braunschweig

4.	7.	11.	14.	18.	21.	25.	28.
			15.				29.
	1		18	5			3
	0.8		18.9	11.3			2.5

1940 März — Tägliche Schneehöhen in Zentimetern, gemessen um 7 Uhr morgens

Flußgebiet	Ort	See-höhe m	1	2	3	4	5	6	7	8	9	10	11	12	13	14	15	16	17	18	19	20	21	22	23	24	25	26	27	28	29	30	31
Ems																																	
Ems	Hövelriege	107	Fl.	Fl.	Fl.	Fl.	Fl.	1	4	.	.	.	.	.	.	.	5	Fl.	.	.	.	.	.	.	.	.	.	.	.	1	4	.	.
Ems	Münster (Flugh.)	63	.	.	.	.	0	5	4	0	1	.	.	.	.	.	10	0	.	.	.	.	.	.	.	.	.	.	.	3	3	.	.
Ems	Rheine	33	.	.	.	.	0	5	2	0	0	.	.	.	.	.	3	.	.	.	.	.	.	.	.	.	.	.	.	4	.	.	.
Hase	Osnabrück (Düstrup)	69	.	.	.	.	Fl.	1	1	Fl.	1	.	.	.	.	.	7	Fl.	.	.	.	.	.	.	.	.	.	.	.	⊠	⊠	.	.
Hase	Löningen	23	.	.	.	.	⊠	Fl.	Fl.	.	.	.	.	.	.	.	10	Fl.	Fl.	.	.	.	.	.	.	.	.	.	.	Fl.	Fl.	.	.
Ems	Meppen	14	.	.	.	.	Fl.	⊠	.	.	.	.	.	.	.	⊠	⊠	⊠	.	.	.	.	.	.	.	.	.	.	.	Fl.	⊠	.	.
Ems	Potshausen	2	.	.	.	.	.	.	.	.	.	.	.	.	.	3	5	.	.	.	.	.	.	.	.	.	.	.	.	.	.	.	.
Von der Ems bis zum Rhein																																	
Nordsee	Wennewick	33	.	.	.	.	.	2	1	.	.	.	.	.	.	.	2	.	.	.	.	.	.	.	.	.	.	.	.	.	.	.	.
Nordsee	Raesfeld	60	—	—	—	—	—	—	—	—	—	—	—	—	—	—	—	—	—	—	—	—	—	—	—	—	—	—	—	—	—	—	—
Rhein																																	
Rhein	Balderschwang	1044	91	90	87	83	80	98	150	138	142	137	132	126	120	84	91	87	84	81	77	72	69	65	59	52	49	46	43	55	69	73	78
Rhein	Scheidegg	830	60	60	60	60	55	55	75	98	71	72	68	67	65	65	65	45	35	30	Fl.	Fl.	Fl.	.	.	.	.	.	.	Fl.	10	6	11
Argen	Röthenbach b. Lindau	705	50	48	47	47	47	47	63	69	70	68	54	50	43	32	20	20	18	10	0	0	Fl.	Fl.	Fl.	Fl.	Fl.	Fl.	.	.	5	6	8
Argen	Wangen	585	30	30	30	25	25	25	30	35	33	32	30	30	27	20	15	10	8	5	3	2	.	.	.	.	.	.	.	.	2	2	Fl.
Argen	Sibratshofen	780	47	46	42	38	38	38	55	60	64	55	50	50	47	35	30	29	28	23	17	⊠	14	12	10	8	7	6	Fl.	0	8	8	10
Argen	Isny	721	40	40	39	39	38	40	47	50	52	50	50	47	43	40	28	28	27	25	20	Fl.	Fl.	Fl.	Fl.	Fl.	Fl.	Fl.	Fl.	2	7	6	4
Argen	Doberatsweiler	503	39	36	35	34	32	32	42	46	48	45	40	37	32	25	22	20	15	Fl.	Fl.	Fl.	.	.	.	.	.	.	.	.	4	0	0
Rhein	Wolfegg	676	25	20	15	10	6	3	9	11	12	8	8	6	5	Fl.	Fl.	.	.	.	.	.	.	.	.	.	.	.	.	1	2	2	1
Rhein	Ravensburg	461	Fl.	Fl.	Fl.	Fl.	Fl.	Fl.	⊠	⊠	⊠	⊠	⊠	Fl.	.	.	.	.	.	.	.	.	.	.	.	.	.	.	.	.	.	2	Fl.	.
Rhein	Friedrichshafen	398	Fl.	Fl.	Fl.	Fl.	Fl.	Fl.	1	4	1	Fl.	Fl.	.	.	.	.	.	.	.	.	.	.	.	.	.	.	.	.	.	1	.	.
Rhein	Heiligenberg	740	6	6	6	6	6	6	9	7	8	8	7	6	6	Fl.	0	Fl.	.	.	.	.	.	.	.	.	.	.	.	.	2	Fl.	2
Aach	Aach	520	.	.	.	.	.	Fl.	2	Fl.	.	.	.	.	.	.	.	.	.	.	.	.	.	.	.	.	.	.	.	.	Fl.	.	.
Aach	Rielasingen	425	.	.	.	.	.	.	.	3	3	0	.	.	.	.	.	.	.	.	.	.	.	.	.	.	.	.	.	.	1	Fl.	.
Wutach	Feldberg (Schwarzw.)	1492	40	35	35	35	35	40	50	60	60	60	50	45	25	20	15	15	15	15	15	15	15	15	15	15	15	15	10	20	30	30	35
Wutach	Titisee	857	Fl.	Fl.	.	.	.	10	15	18	18	14	10	8	Fl.	.	⊠	.	.	.	.	.	.	.	.	.	.	.	.	⊠	8	5	7
Wutach	Bonndorf	850	.	.	.	.	.	3	4	5	4	2	Fl.	.	.	.	.	.	.	.	.	.	.	.	.	.	.	.	.	.	4	Fl.	Fl.
Wutach	Höchenschwand	1004	14	Fl.	Fl.	Fl.	Fl.	10	14	20	20	15	Fl.	Fl.	Fl.	.	⊠	.	.	.	.	.	.	.	.	.	.	.	.	2	8	5	14
Wutach bis Elz	St. Blasien	785	Fl.	Fl.	Fl.	Fl.	Fl.	6	5	11	6	Fl.	Fl.	Fl.	Fl.	Fl.	Fl.	Fl.	Fl.	Fl.	Fl.	Fl.	Fl.	.	.	.	.	.	.	.	4	Fl.	2
Wutach bis Elz	Segeten	880	Fl.	Fl.	Fl.	Fl.	Fl.	2	3	3	2	2	Fl.	Fl.	Fl.	Fl.	1	Fl.	Fl.	Fl.	Fl.	Fl.	Fl.	Fl.	Fl.	Fl.	.	.	.	2	2	1	15
Wutach bis Elz	Schönau	534	.	.	.	.	.	.	⊠	⊠	.	.	.	.	.	.	.	.	.	.	.	.	.	.	.	.	.	.	.	⊠	.	.	.
Wutach bis Elz	Schweigmatt	733	Fl.	Fl.	Fl.	Fl.	Fl.	2	10	10	8	⊠	Fl.	Fl.	.	.	.	.	.	.	.	.	.	.	.	.	.	.	.	0	4	Fl.	7
Wutach bis Elz	Badenweiler	449	.	.	.	.	.	1	12	13	2	.	.	.	.	.	.	.	.	.	.	.	.	.	.	.	.	.	.	.	1	Fl.	.
Wutach bis Elz	Obermünstertal	540	.	.	.	.	.	1	17	17	14	7	4	Fl.	.	.	.	.	.	.	.	.	.	.	.	.	.	.	.	.	3	0	.
Elz	Breitnau	1020	Fl.	.	.	.	.	18	27	33	⊠	⊠	Fl.	Fl.	.	.	.	.	.	.	.	.	.	.	.	.	.	.	.	.	⊠	⊠	⊠
Elz	Hofsgrund	1056	.	.	.	.	.	4	17	24	⊠	⊠	⊠	.	.	.	.	.	.	.	.	.	.	.	.	.	.	.	.	10	17	17	⊠
Elz	St. Peter	722	.	.	.	.	.	7	19	30	31	23	10	3	.	.	.	.	.	.	.	.	.	.	.	.	.	.	.	1	2	2	1
Elz	Oberprechtal	461	.	.	.	.	.	10	15	19	19	14	10	8	4	.	.	.	.	.	.	.	.	.	.	.	.	.	.	.	.	.	.
Elz	Obersimonswald	419	.	.	.	.	.	4	14	17	18	10	3	.	.	.	.	.	.	.	.	.	.	.	.	.	.	.	.	2	Fl.	.
Elz	Keppenbach	275	.	.	.	.	.	4	35	35	35	12	6	.	.	.	.	.	.	.	.	.	.	.	.	.	.	.	.	.	4	3	.
Kinzig	Schiltach	332	.	.	.	.	.	6	9	9	Fl.	Fl.	Fl.	.	.	.	.	.	.	.	.	.	.	.	.	.	.	.	.	.	.	.	.
Kinzig	Nußbach	728	.	.	.	.	.	9	15	15	12	5	3	0	.	.	.	.	.	.	.	.	.	.	.	.	.	.	.	2	6	0	0
Kinzig	Gengenbach	178	.	.	.	.	.	.	⊠	⊠	.	.	.	.	.	.	.	.	.	.	.	.	.	.	.	.	.	.	.	.	Fl.	Fl.	.

Wassergehalt um 7 Uhr

oben: Ausgestochene Schneehöhe in cm
unten: Gesamtwassergehalt in mm

	4.	7.	11.	14.	18.	21.	25.	28.
Röthenbach								
	46	64	48	41	15			
	158.4	183.3	155.0	147.2	68.2			
Sibratshofen								
				13.				30.
	38	55	50	35	28	14	7	8
	151.3	154.5	164.2	118.5	79.8	48.5	24.4	12.5
Isny								
	42	58	49	40	31			
	147.9	160.2	172.2	132.0	121.1			
Doberatsweiler								
	2.							
	36	42	40	25				
	110.2	96.8	132.2	87.0				
Segeten								
		2						
		2.7						

Tägliche Schneehöhen in Zentimetern, gemessen um 7 Uhr morgens

Wassergehalt um 7 Uhr

Flußgebiet	Ort	Seehöhe m	1	2	3	4	5	6	7	8	9	10	11	12	13	14	15	16	17	18	19	20	21	22	23	24	25	26	27	28	29	30	31
Rh.	Löcherberg	328	.	.	.	.	.	11	15	12	9	4	Fl.	.	.	.	.	.	.	.	.	.	.	.	.	.	.	.	.	.	3	Fl.	.
	Hornisgrinde	1160	10	10	8	8	8	12	30	45	45	40	25	16	Fl.	Fl.	Fl.	Fl.	Fl.	1	Fl.	2	Fl.	Fl.	Fl.	Fl.	Fl.	Fl.	Fl.	7	9	9	16
Murg	Ruhstein	915	30	30	20	20	20	30	45	55	50	50	40	30	20	Fl.	5	5	Fl.	Fl.	Fl.	Fl.	Fl.	Fl.	Fl.	Fl.	Fl.	.	.	7	15	12	10
	Kniebis	910	Fl.	Fl.	Fl.	Fl.	Fl.	20	33	28	18	16	14	9	Fl.	Fl.	Fl.	Fl.	.	.	.	.	.	.	.	.	.	.	.	.	15	10	21
	Freudenstadt	667	.	.	.	.	.	2	7	9	7	4	Fl.	.	.	.	.	.	.	2	.	.	.	.	.	.	.	.	.	.	4	1	Fl.
	Schönmünzach	480	.	.	.	.	.	4	13	15	10	8	6	.	.	.	⊠	.	.	.	.	.	.	.	.	.	.	.	.	⊠	⊠	.
	Herrenwies	760	.	.	.	.	.	20	40	55	50	40	20	.	.	.	.	.	⊠	.	.	.	.	.	.	.	.	.	.	20	18	18	15
Rh.	Hinterweidenthal	220	.	.	.	.	.	2	2	1	.	.	.	.	.	.	1	.	.	.	.	.	.	.	.	.	.	.	.	.	0	0	.
Alb	Herrenalb-Gaistal	428	.	.	.	.	.	.	14	15	13	8	.	.	.	.	1	.	.	.	.	.	.	.	.	.	.	.	.	2	2	.	.
	Karlsruhe	128	.	.	.	.	.	.	3	1	.	.	.	.	.	.	.	.	.	.	.	.	.	.	.	.	.	.	.	.	⊠	⊠	.
Rh.	Sternenfels	318	.	.	.	.	.	9	10	10	5	Fl.	.	.	.	.	.	.	.	.	.	.	.	.	.	.	.	.	.	.	.	.	.
Speyerbach	Johanniskreuz	472	.	.	.	.	.	.	1	Fl.	Fl.	.	.	.	.	.	Fl.	.	.	.	.	.	.	.	.	.	.	.	.	.	Fl.	Fl.	.
	Hochspeyer	290	.	.	.	.	.	1	1	2	.	.	.	.	.	.	.	.	.	.	.	.	.	.	.	.	.	.	.	.	.	.	.
	Kalmit	673	.	.	.	.	1	1	4	5	4	2	.	.	.	.	1	.	.	.	.	.	.	.	.	.	.	.	.	.	⊠	⊠	Fl.
	Neustadt a. d. H.	144	.	.	.	.	.	.	0	3	.	.	.	.	.	.	.	.	.	.	.	.	.	.	.	.	.	.	.	.	.	.	.
	Speyer	98	.	.	.	.	.	.	.	.	.	.	.	.	.	.	.	.	.	.	.	.	.	.	.	.	.	.	.	.	.	.	.
Neckar	Dreifaltigkeitsberg	983	0	0	0	0	0	2	15	20	16	12	10	4	0	.	.	.	.	0	.	0	.	.	.	.	.	.	.	.	2	3	3
	Rottweil	618	.	.	.	.	.	4	6	8	4	Fl.	Fl.	.	.	.	Fl.	.	.	.	.	.	.	.	.	.	.	.	.	Fl.	1	Fl.	.
	Dornstetten	636	.	.	.	.	.	5	3	1	0	.	.	.	.	.	.	.	.	0	.	.	.	.	.	.	.	.	.	0	1	0	.
	Oberndorf	510	.	.	.	.	.	5	7	7	2	0	.	.	.	.	.	.	.	.	.	.	.	.	.	.	.	.	.	1	2	0	.
	Horb	393	Fl.	Fl.	.	.	.	Fl.	1	0	0	Fl.	.	.	.	.	Fl.	.	.	.	.	.	.	.	.	.	.	.	.	.	0	Fl.	.2
	Burgfelden	911	.	.	.	.	.	1	11	12	12	5	3	.	.	.	.	.	.	3	.	.	.	.	.	.	.	.	.	.	2	3	
	Kirchberg	577	.	.	.	.	.	1	4	5	1	.	.	.	.	.	.	.	.	.	.	.	.	.	.	.	.	.	.	.	.	.	.
	Hechingen	537	.	.	.	.	.	Fl.	3	2	1	1	.	.	.	.	.	.	.	.	.	.	.	.	.	.	.	.	.	.	1	Fl.	.
	Tübingen	395	.	.	.	.	.	.	⊠	⊠	Fl.	Fl.	.	.	.	.	.	.	.	.	.	.	.	.	.	.	.	.	.	.	.	.	.
	Göppingen	320	.	.	.	.	.	1	7	9	4	Fl.	Fl.	Fl.	Fl.	.	.	.	.	.	.	.	.	.	.	.	.	.	.	.	.	.	.
	Hohenstaufen	605	.	.	.	.	.	4	8	12	8	7	5	3	Fl.	.	1	Fl.	.	.	.	.	.	.	.	.	.	.	.	1	3	Fl.	.
	Hohenheim	397	.	.	.	.	.	Fl.	3	Fl.	Fl.	.	.	.	.	.	Fl.	.	.	.	.	.	.	.	.	.	.	.	.	.	.	.	.
	Lauterburg	670	.	.	.	.	.	8	16	19	20	19	13	Fl.	.	.	.	.	.	.	.	.	.	.	.	.	.	.	.	2	Fl.	.	.
	Wilhelmsheim	439	.	.	.	.	.	3	9	8	6	3	Fl.	.	.	.	1	.	.	.	.	.	.	.	.	.	.	.	.	.	2	.	.
Neckar, Enz	Kaltenbronn	862	18	17	15	15	15	17	32	40	38	35	33	30	25	10	Fl.	Fl.	Fl.	5	.	2	.	.	.	.	.	.	.	6	10	10	12
	Wildbad-Sommerberg	727	Fl.	.	.	.	.	2	8	12	5	Fl.	Fl.	Fl.	Fl.	.	1	Fl.	Fl.	Fl.	.	.	.	.	.	.	.	.	.	1	3	Fl.	Fl.
	Simmersfeld	726	Fl.	.	.	.	.	10	20	22	10	7	4	Fl.	.	.	.	.	2	2	.	.	.	.	.	.	.	.	.	6	Fl.	7	Fl.	Fl.
	Nagold	403	.	.	.	.	.	0	0	0	.	.	.	.	.	.	.	.	.	.	.	.	.	.	.	.	.	.	.	.	0	.	.
	Neuhengstett	534	.	.	.	.	.	1	10	8	5	.	.	.	.	.	.	.	.	.	.	.	.	.	.	.	.	.	.	Fl.	Fl.	.	.
	Hildrizhausen	487	.	.	.	.	.	Fl.	7	.	.	.	.	.	.	.	.	.	.	.	.	.	.	.	.	.	.	.	.	.	⊠	⊠	⊠
	Pforzheim	256	.	.	.	.	.	3	9	6	3	Fl.	Fl.	.	.	.	Fl.	.	.	.	.	.	.	.	.	.	.	.	.	.	.	Fl.	.
Neckar	Heilbronn	176	Fl.	Fl.	Fl.	Fl.	.	2	2	2	Fl.	Fl.	Fl.	.	.	.	Fl.	.	.	.	.	.	.	.	.	.	.	.	.	.	Fl.	Fl.	.
	Abtsgmünd	389	Fl.	.	.	.	.	2	8	12	10	8	4	2	.	.	3	.	.	.	.	.	.	.	.	.	.	.	.	.	1	.	.
	Welzheim	503	Fl.	Fl.	Fl.	.	.	4	8	9	8	4	Fl.	Fl.	Fl.	.	1	Fl.	Fl.	.	.	.	.	.	.	.	.	.	.	.	2	Fl.	.
	Schönhardt	480	Fl.	Fl.	Fl.	Fl.	Fl.	1	3	4	3	Fl.	Fl.	Fl.	Fl.	Fl.	2	Fl.	Fl.	Fl.	.	.	.	.	.	.	.	.	.	.	0	Fl.	Fl.
	Ellwangen	440	Fl.	Fl.	Fl.	Fl.	Fl.	2	10	6	4	4	Fl.	Fl.	Fl.	.	3	Fl.	.	Fl.	.	.	.	.	.	.	.	.	.	.	2	Fl.	.
	Gründelhardt	475	0	Fl.	Fl.	Fl.	Fl.	2	4	4	4	0	0	Fl.	Fl.	Fl.	1	0	Fl.	Fl.	Fl.	Fl.	.	.	.	.	.	.	.	.	2	Fl.	.
	Langenburg	438	.	.	.	.	.	5	10	6	Fl.	.	.	.	.	.	3	0	.	.	.	.	.	.	.	.	.	.	.	.	1	.	.
	Möckmühl	180	.	.	.	.	.	4	3	.	.	.	.	.	.	.	4	2	.	.	.	.	.	.	.	.	.	.	.	.	Fl.	Fl.	.
	Eberbach	129	.	.	.	.	.	3	2	1	.	.	.	.	.	.	2	1	.	.	.	.	.	.	.	.	.	.	.	.	.	.	.
	Oberdielbach	491	.	.	.	.	.	4	6	8	.	.	.	.	.	.	2	.	.	.	.	.	.	.	.	.	.	.	.	.	.	.	.
	Tromm	523	Fl.	Fl.	Fl.	Fl.	Fl.	⊠	5	6	4	3	Fl.	.	.	.	⊠	Fl.	.	.	.	.	.	.	.	.	.	.	.	⊠	⊠	⊠	⊠
	Königstuhl	561	⊠	.	.	.	.	2	7	8	5	Fl.	Fl.	.	.	.	⊠	⊠	.	.	.	.	.	.	.	.	.	.	.	Fl.	⊠	2	Fl.
	Heidelberg	114	.	.	.	.	.	0	1	3	.	.	.	.	.	.	.	.	.	.	.	.	.	.	.	.	.	.	.	.	.	.	.

oben: Ausgestochene Schneehöhe in cm
unten: Gesamtwassergehalt in mm

4.	7.	11.	14.	18.	21.	25.	28.
Kniebis							
		9.	11.				30.
	33	18	14				10
	29.5	32.2	24.5				14.4

1940 März — **Tägliche Schneehöhen in Zentimetern, gemessen um 7 Uhr morgens** — **Wassergehalt um 7 Uhr**

Flußgebiet	Ort	See-höhe m	1	2	3	4	5	6	7	8	9	10	11	12	13	14	15	16	17	18	19	20	21	22	23	24	25	26	27	28	29	30	31
Rhein	Dirmstein	105	.	.	.	.	.	.	.	1	.	.	.	.	.	.	.	.	.	.	.	.	.	.	.	.	.	.	.	.	.	.	.
	Auerbach	117	.	.	.	.	.	.	.	.	.	.	.	.	.	.	.	.	.	.	.	.	.	.	.	.	.	.	.	.	.	.	.
	Gernsheim	90	.	.	.	.	.	1	.	1	.	.	.	.	.	.	.	.	.	.	.	.	.	.	.	.	.	.	.	.	.	Fl.	.
	Messeler Forsthaus	177	.	.	.	.	.	3	Fl.	3	Fl.	.	.	.	.	.	Fl.	.	.	.	.	.	.	.	.	.	.	.	.	4	Fl.	.	.
Weißer Main	Berneck	388	Fl.	Fl.	Fl.	Fl.	Fl.	6	4	2	1	3	3	Fl.	Fl.	Fl.	7	2	1	Fl.	Fl.	Fl.	.	.	.	.	.	.	.	.	2	6	Fl.
	Marktleugast	555	.	.	.	.	1	12	9	7	9	12	14	8	.	.	.	1	.	.	.	.	.	.	.	.	.	.	.	.	1	5	.
	Kulmbach	327	Fl.	Fl.	Fl.	Fl.	Fl.	3	Fl.	Fl.	Fl.	3	Fl.	Fl.	.	.	3	.	.	.	.	.	.	.	.	.	.	.	.	.	.	2	.
Roter Main	Creußen	420	3	2	2	2	3	4	5	4	3	2	1	0	0	0	3	1	1	0	0	.	.	.	.	.	.	.	.	.	1	1	.
	Bayreuth	354	Fl.	Fl.	Fl.	Fl.	Fl.	4	0	1	0	1	Fl.	Fl.	.	.	4	0	1	Fl.	.	.	.	.	.	.	.	.	.	.	0	2	.
Main, Rodach	Rodacherbrunn	688	28	28	28	28	26	40	43	43	44	52	50	46	32	Fl.	21	20	15	Fl.	Fl.	Fl.	Fl.	Fl.	Fl.	Fl.	Fl.	.	.	2	7	8	8
	Steinbach b. G.	670	12	12	12	15	18	19	25	23	15	10	8	2	.	.	.	.	5	2	2	2	.	.	.	.	.	.	.	3	5	7	.
	Steinwiesen	360	3	2	2	Fl.	Fl.	9	6	4	3	4	3	Fl.	Fl.	Fl.	4	2	Fl.	Fl.	0	Fl.	.	.	.	.	.	.	.	0	2	1	Fl.
	Steinbach a. Wald	600	10	8	6	4	5	16	20	20	21	22	24	20	6	0	5	7	7	5	5	0	.	.	.	.	.	.	.	.	5	4	4
	Rothenkirchen	376	.	.	.	.	.	9	10	6	4	7	4	.	.	.	4	2	.	.	2	.	.	.	.	.	.	.	.	.	2	2	.
	Kronach	310	Fl.	Fl.	Fl.	Fl.	1	7	4	4	4	6	Fl.	Fl.	Fl.	.	4	Fl.	Fl.	Fl.	.	.	.	.	.	.	.	.	.	.	2	5	Fl.
	Rotheul	380	10	5	Fl.	.	.	7	5	4	3	9	4	Fl.	.	.	5	2	Fl.	.	1	Fl.	Fl.	.	.	.	.	.	.	.	2	5	0
Main	Vierzehnheiligen	387	3	3	3	4	5	6	6	7	8	9	.	.	.	.	1	.	3	.	.	.	.	.	.	.	.	.	.	4	2	0	.
	Tremersdorf	380	9	8	8	7	5	15	13	9	8	11	11	6	Fl.	Fl.	6	2	Fl.	Fl.	3	Fl.	.	.	.	.	.	.	.	1	1	5	3
	Roßfeld	306	7	4	1	.	10	9	8	2	6	10	7	1	.	.	1	.	.	1	3	.	.	.	.	.	.	.	.	.	.	.	.
	Specke	260	Fl.	Fl.	Fl.	Fl.	Fl.	Fl.	Fl.	Fl.	Fl.	Fl.	Fl.	Fl.	.	.	1	.	.	.	1	.	.	.	.	.	.	.	.	.	0	.	.
Main, Regnitz	Oberdachstetten	440	3	3	2	.	1	2	4	6	7	4	1	.	.	.	.	.	2	.	.	.	.	.	.	.	.	.	.	.	.	.	.
	Ansbach	438	Fl.	Fl.	Fl.	Fl.	0	3	5	4	3	0	Fl.	Fl.	.	Fl.	1	Fl.	Fl.	Fl.	Fl.	Fl.	.	.	.	.	.	.	.	.	0	.	.
	Obererlbach	399	Fl.	Fl.	Fl.	Fl.	4	1	2	4	1	0	Fl.	Fl.	Fl.	.	.	.	.	.	.	.	.	.	.	.	.	.	.	.	1	0	.
	Weißenburg i. B.	431	Fl.	.	.	.	Fl.	4	5	Fl.	Fl.	Fl.	.	.	.	.	Fl.	.	.	2	.	.	.	.	.	.	.	.	.	.	Fl.	.	.
	Pyrbaum	438	14	12	10	8	6	8	10	10	12	12	13	8	Fl.	Fl.	Fl.	Fl.	Fl.	Fl.	Fl.	Fl.	.	.	.	.	.	.	.	.	.	.	.
	Auerbach	435	3	3	2	2	2	7	3	2	2	2	2	1	0	.	2	3	2	0	.	.	.	.	.	.	.	.	.	.	1	1	0
	Mosenberg	392	10	10	10	10	10	12	14	12	10	10	10	8	Fl.	.	8	4	2	Fl.	Fl.	.	.	.	.	.	.	.	.	.	2	1	.
	Leupoldstein	550	4	Fl.	Fl.	Fl.	Fl.	6	10	9	8	8	12	4	Fl.	.	10	4	Fl.	Fl.	6	.	.	.	.	.	.	.	.	.	1	3	.
	Haid	479	10	10	10	10	13	17	18	17	17	17	19	16	12	1	4	1	1	.	1	.	.	.	.	.	.	.	.	.	2	5	.
	Pommelsbrunn	373	7	7	7	6	6	9	8	7	7	14	8	3	Fl.	Fl.	4	1	Fl.	Fl.	Fl.	Fl.	Fl.	.	.	.	.	.	.	.	.	4	.
	Altdorf b. Nürnberg	444	10	8	8	7	6	11	11	12	10	11	11	7	3	0	1	.	.	.	.	.	.	.	.	.	.	.	.	2	3	.
	Krämersweiher	350	20	18	17	17	16	23	24	23	22	22	23	22	16	8	3	2	Fl.	Fl.	Fl.	Fl.	Fl.	Fl.	Fl.	Fl.	Fl.	.	.	1	1	.
	Nürnberg (Flugh.)	314	Fl.	Fl.	Fl.	Fl.	Fl.	3	3	1	Fl.	1	Fl.	.	.	.	1	1	Fl.	.	.	.	.	.	.	.	.	.	.	.	0	Fl.	.
	Bräuersdorf	362	6	5	5	3	4	5	3	3	3	4	2	Fl.	Fl.	Fl.	1	1	Fl.	Fl.	.	.	.	.	.	.	.	.	.	.	.	.	.
	Gräfenberg	423	17	15	13	10	12	15	15	15	15	15	19	12	Fl.	Fl.	1	1	Fl.	Fl.	Fl.	Fl.	Fl.	.	.	.	.	.	.	.	3	3	0
	Busbach	430	Fl.	Fl.	Fl.	Fl.	1	4	5	5	4	2	1	Fl.	Fl.	Fl.	3	1	1	Fl.	Fl.	.	.	.	.	.	.	.	.	0	1	3	.
	Königsfeld	448	10	10	9	5	4	7	7	5	5	5	3	.	.	.	2	1	.	.	5	.	.	.	.	.	.	.	.	.	2	.	.
	Trockau	530	.	.	.	.	.	5	4	.	.	.	6	.	.	.	.	.	.	.	.	.	.	.	.	.	.	.	.	.	.	.	.
	Gößweinstein	495	12	10	10	*	*	2	2	2	2	2	3	Fl.	Fl.	Fl.	4	4	Fl.	Fl.	Fl.	Fl.	Fl.	Fl.	.	.	.	.	.	1	2	1	.
	Heiligenstadt	367	10	Fl.	Fl.	Fl.	Fl.	1	Fl.	Fl.	Fl.	1	Fl.	Fl.	Fl.	Fl.	1	Fl.	.	.	.	.	.	.	.	.	.	.	.	1	1	.
	Eggolsheim	230	Fl.	Fl.	.	.	.	0	0	1	0	0	.	.	.	.	1	1	.	.	.	.	.	.	.	.	.	.	.	.	0	Fl.	.
	Marktbibart	310	4	2	0	0	0	2	1	1	0	0	0	0	0	0	1	0	0	.	.	.	.	.	.	.	.	.	.	0	1	0	0
	Höchstadt a. Aisch	272	14	14	14	14	14	14	16	16	16	16	14	14	14	14	15	8	4	1	.	.	.	.	.	.	.	.	.	.	1	.	.
	Ebrach	340	Fl.	Fl.	Fl.	Fl.	Fl.	3	2	1	Fl.	1	Fl.	Fl.	.	.	Fl.	1	.	1	Fl.	.	.	.	.	.	.	.	.	.	.	.	.
	Bamberg (Sternw.)	285	Fl.	.	.	.	.	1	0	1	.	0	.	.	.	.	1	0	.	.	.	.	.	.	.	.	.	.	.	.	0	0	.

oben: Ausgestochene Schneehöhe in cm
unten: Gesamtwassergehalt in mm

	4.	7.	11.	14.	18.	21.	25.	28.
Steinbach a. W.	7	20	19	16. 6	5			
	15.9	24.4	26.8	5.6	5.1			
Kronach			9.					30.
		4	4					5
		3.8	4.0					3.6
Obersdachstetten	2.							
	3	4	1					
	3.5	5.2	1.4					
Mosenberg	13	14	13					
	44.0	42.7	46.0					
Gräfenberg								30.
	10	15	19					3
	10.2	24.1	30.8					5.2

1940 März — **Tägliche Schneehöhen in Zentimetern, gemessen um 7 Uhr morgens** — **Wassergehalt um 7 Uhr**

Flußgebiet	Ort	Seehöhe m	1	2	3	4	5	6	7	8	9	10	11	12	13	14	15	16	17	18	19	20	21	22	23	24	25	26	27	28	29	30	31
Main	Hofheim i. Ufr.	265	⊠	⊠	Fl.	Fl.	Fl.	Fl.	Fl.	Fl.	.	.	.	.	.	.	Fl.	.	.	.	.	.	.	.	.	.	.	.	.	.	.	.	.
	Schweinfurt	210	Fl.	Fl.	.	.	.	2	2	Fl.	.	.	.	.	.	.	.	.	.	⊠	⊠	.	.	.	.	.	.	.	.	.	1	.	.
	Prüßberg	317	.	.	.	.	.	4	2	1	0	.	.	.	.	.	1	Fl.	.	.	.	.	.	.	.	.	.	.	.	.	1	.	.
	Würzburg (Phys. Inst.)	175	Fl.	.	.	.	.	0	3	.	.	.	.	.	.	.	1	.	.	Fl.	.	.	.	.	.	.	.	.	.	.	.	.	.
	Hundsbach	200	2	Fl.	Fl.	Fl.	Fl.	6	7	4	2	Fl.	Fl.	Fl.	.	.	2	1	Fl.	2	.	.	.	.	.	.	.	.	.	.	1	1	.
Main, Fränkische Saale	Königshofen i. G.,	278	5	4	3	3	3	6	7	4	3	3	2	.	.	.	4	1	.	3	3	1	.	.	.	.	.	.	.	0	.	.
	Römhild	300	Fl.	.	.	.	0	2	1	0	0	0	.	.	.	.	2	.	.	1	.	.	.	.	.	.	.	.	.	0	0	0	.
	Frankenheim	754	15	10	Fl.	Fl.	Fl.	Fl.	8	14	10	6	0	Fl.	Fl.	Fl.	0	2	3	8	8	Fl.	Fl.	Fl.	Fl.	Fl.	Fl.	Fl.	.	2	3	0	Fl.
	Fladungen	415	2	2	1	Fl.	Fl.	8	6	2	Fl.	2	Fl.	.	.	.	2	.	.	8	5	Fl.	Fl.	.	.	.	.	.	.	.	.	.	.
	Simonshof	320	.	.	.	.	.	6	3	1	.	.	.	.	.	.	3	.	.	4	8	4	.	.	.	.	.	.	.	.	.	1	.
	Kissingen, Bad	198	Fl.	Fl.	Fl.	Fl.	Fl.	4	1	0	Fl.	.	.	.	.	.	1	.	.	1	.	.	.	.	.	.	.	.	.	.	0	0	.
	Geroda	450	Fl.	Fl.	Fl.	Fl.	Fl.	3	5	5	3	3	Fl.	Fl.	.	.	2	Fl.	Fl.	15	Fl.	.	.	.	.	.	.	.	.	.	1	2	Fl.
	Neuwirtshaus	420	Fl.	Fl.	Fl.	Fl.	0	10	13	8	5	3	Fl.	Fl.	.	.	2	1	.	9	6	Fl.	.	.	.	.	.	.	.	.	0	3	.
	Kreuzberg i. Rhön	930	Fl.	Fl.	Fl.	Fl.	0	0	0	0	0	1	2	0	0	.	⊠	⊠	⊠	11	⊠	Fl.	0	Fl.	.	.	.	.	.	0	5	7	7
	Brückenau	314	Fl.	Fl.	.	0	5	5	6	5	3	3	0	.	.	.	.	1	0	2	0	.	.	.	.	.	.	.	.	.	.	.	.
	Altengronau	225	.	.	.	.	.	5	9	8	7	3	0	.	.	.	2	0	.	.	.	.	.	.	.	.	.	.	.	.	.	.	.	.
	Mittelsinn	204	1	0	.	.	1	6	4	3	2	.	.	.	.	.	2	1	2	3	.	.	.	.	.	.	.	.	.	.	.	1	.
Main	Heigenbrücken	268	.	.	.	.	.	6	8	3	3	12	.	.	.	.	6	Fl.	Fl.	.	.	.	.	.	.	.	.	.	.	.	4	2	Fl.
	Rechtenbach	338	5	Fl.	Fl.	Fl.	Fl.	8	4	2	2	4	Fl.	Fl.	Fl.	Fl.	4	1	Fl.	6	2	Fl.	Fl.	.	.	.	.	.	.	.	2	3	Fl.
	Rohrbrunn	456	8	Fl.	Fl.	Fl.	Fl.	5	7	5	Fl.	6	3	Fl.	Fl.	.	10	5	Fl.	6	Fl.	.	.	.	.	.	.	.	.	.	6	6	4
	Rothenburg o. d. T.	425	Fl.	Fl.	Fl.	Fl.	Fl.	6	7	7	6	Fl.	Fl.	.	.	.	2	0	.	1	.	.	.	.	.	.	.	.	.	.	0	0	.
	Uffenheim	337	Fl.	Fl.	Fl.	Fl.	Fl.	0	8	5	3	2	0	.	.	.	.	.	.	.	.	.	.	.	.	.	.	.	.	.	.	.	.
	Mergentheim, Bad	217	.	.	.	.	.	⊠	⊠	⊠	⊠	Fl.	.	.	.	.	⊠	.	.	.	.	.	.	.	.	.	.	.	.	.	.	.	.
	Pülfringen	355	.	.	.	.	.	5	10	Fl.	Fl.	Fl.	Fl.	.	.	.	10	.	.	.	.	.	.	.	.	.	.	.	.	Fl.	Fl.	.	.
	Wertheim	140	Fl.	.	.	.	.	2	0	.	.	2	.	.	.	.	6	4	Fl.	Fl.	.	.	.	.	.	.	.	.	.	.	1	2	.
	Schneeberg	169	.	.	.	.	1	2	1	0	0	.	.	.	.	.	1	.	.	.	.	.	.	.	.	.	.	.	.	.	.	.	.
	Vielbrunn	410	.	.	.	.	1	3	7	5	3	3	0	.	.	.	3	0	.	.	.	.	.	.	.	.	.	.	.	0	1	.	.
	Beerfelden	441	Fl.	Fl.	Fl.	Fl.	Fl.	4	10	9	7	3	Fl.	.	.	.	5	Fl.	Fl.	Fl.	.	.	.	.	.	.	.	.	.	Fl.	Fl.	Fl.	Fl.
	Hessenthal	311	.	.	.	.	.	1	1	0	.	7	1	.	.	.	3	1	.	.	.	.	.	.	.	.	.	.	.	.	2	1	.
	Aschaffenburg	140	.	.	.	.	.	1	.	1	.	.	.	.	.	.	2	.	.	.	.	.	.	.	.	.	.	.	.	.	.	.	.
	Neunkirchen (Odenw.)	508	.	.	.	.	.	2	6	9	6	3	Fl.	.	.	.	2	.	.	.	.	.	.	.	.	.	.	.	.	Fl.	1	2	.
	Hummetroth	326	.	.	.	.	1	4	5	3	Fl.	1	.	.	.	.	3	Fl.	Fl.	.	.	.	.	.	.	.	.	.	.	.	.	.	.
	Groß-Umstadt	159	0	0	0	0	0	1	1	1	0	0	0	0	0	0	2	0	0	0	0	.	.	.	.	.	.	.	.	0	0	0	.
Main, Kinzig	Schlüchtern	208	.	.	.	.	.	5	5	Fl.	Fl.	.	.	.	.	.	3	.	.	.	.	.	.	.	.	.	.	.	.	.	.	.	.
	Fischborn	343	Fl.	Fl.	Fl.	Fl.	1	9	9	9	7	9	7	Fl.	Fl.	.	4	Fl.	Fl.	2	.	.	.	.	.	.	.	.	.	.	.	5	Fl.
	Biebergrund	319	.	.	.	.	2	9	8	6	4	3	2	.	.	.	6	2	.	1	.	.	.	.	.	.	.	.	.	1	2	.
	Niederrodenbach	125	.	.	.	.	.	.	.	.	.	.	.	.	.	.	.	.	.	.	.	.	.	.	.	.	.	.	.	.	.	.	.
M.	Frankfurt a.M. (Feldbergstr.)	103	Fl.	.	.	.	.	Fl.	.	Fl.	.	.	.	.	.	.	.	.	.	.	.	.	.	.	.	.	.	.	.	.	.	Fl.	.
Main, Nidda	Hoherodskopf	767	0	0	.	.	15	45	50	35	30	20	10	.	.	.	12	10	10	20	5	.	.	.	.	.	.	.	6	12	8	7
	Schotten	274	.	.	.	.	2	10	8	5	2	4	Fl.	Fl.	Fl.	.	2	.	.	.	.	.	.	.	.	.	.	.	.	.	.	Fl.	.
	Grünberg	276	.	.	.	.	3	10	Fl.	Fl.	.	.	.	.	.	.	.	.	.	.	.	.	.	.	.	.	.	.	.	.	.	.	.
	Nauheim, Bad	145	.	.	.	.	.	.	.	0	.	.	.	.	.	.	.	.	.	.	.	.	.	.	.	.	.	.	.	.	.	.	.
	Herchenhain	645	Fl.	.	.	.	.	15	12	10	10	10	12	Fl.	Fl.	.	6	Fl.	Fl.	Fl.	Fl.	Fl.	.	.	.	.	.	.	.	⊠	⊠	5	⊠
	Büdingen	134	.	.	.	.	1	9	4	0	Fl.	.	.	.	.	.	3	.	.	.	.	.	.	.	.	.	.	.	.	.	.	1	.
	Saalburg	422	Fl.	Fl.	Fl.	Fl.	1	2	1	3	Fl.	Fl.	Fl.	.	.	1	0	0	.	0	.	.	.	.	.	.	.	0	0	0	2	3	Fl.
	Kl. Feldberg	820	Fl.	Fl.	Fl.	Fl.	Fl.	5	8	16	16	16	14	Fl.	Fl.	Fl.	Fl.	Fl.	Fl.	5	Fl.	Fl.	Fl.	Fl.	Fl.	.	.	.	.	5	7	5

Wassergehalt um 7 Uhr

oben: Ausgestochene Schneehöhe in cm
unten: Gesamtwassergehalt in mm

4.	7.	11.	14.	18.	21.	25.	28.
	Rechtenbach						
		9.					30.
	4	2		2			3
	3.9	1.7		3.4			4.2

1940 März — Tägliche Schneehöhen in Zentimetern, gemessen um 7 Uhr morgens

Flußgebiet	Ort	Seehöhe m	1	2	3	4	5	6	7	8	9	10	11	12	13	14	15	16	17	18	19	20	21	22	23	24	25	26	27	28	29	30	31
Rhein	Wiesbaden (Südfriedh.)	139	.	.	.	.	.	1	2	2	.	.	.	.	.	.	.	.	.	.	.	.	.	.	.	.	.	.	.	.	.	.	.
	Alzey	199	.	.	.	.	.	1	.	.	.	.	.	.	.	.	.	.	.	.	.	.	.	.	.	.	.	.	.	.	.	.	.
	Geisenheim	109	Fl.	.	.	.	.	2	2	5	Fl.	.	.	.	.	.	.	.	.	.	.	.	.	.	.	.	.	.	.	.	1	.	.
Nahe	Birkenfeld	410	.	.	.	.	.	1	2	0	.	.	.	.	.	.	⊡	.	.	.	.	.	.	.	.	.	.	.	.	.	⊡	2	.
	Hüttgeswasen	660	.	.	.	.	.	1	4	.	.	.	.	.	.	.	.	.	.	10	.	.	.	.	.	.	.	.	.	.	3	6	.
	Oberstein	249	.	.	.	.	.	3	2	3	.	.	.	.	.	.	2	.	.	.	.	.	.	.	.	.	.	.	.	1	2	1	.
	Brauschied	383	Fl.	Fl.	Fl.	Fl.	Fl.	3	2	3	Fl.	Fl.	Fl.	Fl.	.	.	1	1	.	.	.	.	.	.	.	.	.	.	.	0	3	1	Fl.
	Rhaunen	330	.	.	.	.	.	3	.	.	.	.	.	.	.	.	0	.	.	.	.	.	.	.	.	.	.	.	.	.	5	.	.
	Hauptstuhl	240	.	.	.	.	.	1	1	1	.	.	.	.	.	.	.	.	.	.	.	.	.	.	.	.	.	.	.	.	.	.	.
	Kaiserslautern	230	.	.	.	.	.	Fl.	1	.	.	.	.	.	.	.	.	.	.	.	.	.	.	.	.	.	.	.	.	.	.	.	.
	Hundsbach	350	.	.	.	.	.	2	3	3	Fl.	.	.	.	.	.	.	0	.	.	.	.	.	.	.	.	.	.	.	.	0	0	.
	Alsenz	146	.	.	.	.	.	Fl.	Fl.	.	.	.	.	.	.	.	.	.	.	.	.	.	.	.	.	.	.	.	.	.	.	.	.
	Ruppertsecken	465	.	.	.	.	.	2	3	4	.	.	.	.	.	.	2	.	.	.	.	.	.	.	.	.	.	.	.	.	.	1	.
Blies	Kammerforst	460	Fl.	.	.	.	.	6	8	13	Fl.	Fl.	Fl.	Fl.	.	.	3	.	.	.	.	.	.	.	.	.	.	.	.	Fl.	8	5	Fl.
	St. Goarshausen	85	Fl.	.	.	.	.	2	3	5	Fl.	.	.	.	.	.	0	.	.	.	.	.	.	.	.	.	.	.	.	.	.	.	.
Lahn	Feudingen	410	.	.	.	.	2	10	10	9	4	.	.	.	.	.	5	.	.	.	.	.	.	.	.	.	.	.	.	1	1	3	.
	Quotshausen	338	.	.	.	.	4	10	7	.	.	.	.	.	.	.	.	.	.	.	.	.	.	.	.	.	.	.	.	.	.	.	.
	Amönau	224	.	.	.	.	.	12	8	6	.	.	.	.	.	.	.	.	.	.	.	.	.	.	.	.	.	.	.	.	.	.	.
	Homberg a. d. Ohm	265	.	.	.	.	2	12	8	Fl.	Fl.	.	.	.	.	.	.	.	.	.	.	.	.	.	.	.	.	.	.	0	.	0	.
	Marburg (Phys. Inst.)	234	.	.	.	.	2	14	13	9	9	5	.	.	.	.	0	.	.	.	.	.	.	.	.	.	.	.	.	.	.	.	.
	Gießen (Liebigshöhe)	185	.	.	.	.	0	0	0	0	0	.	.	.	.	.	.	.	.	.	.	.	.	.	.	.	.	.	.	.	.	.	.
	Niederkleen	208	.	.	.	.	⊡	⊡	⊡	⊡	⊡	.	.	.	.	.	.	⊡	.	.	.	.	.	.	.	.	.	.	.	.	0	1	.
Lahn, Dill	Dillbrecht	352	Fl.	Fl.	Fl.	Fl.	2	17	16	15	10	6	5	Fl.	.	.	5	Fl.	Fl.	.	.	.	.	.	.	.	.	.	5	6	3	Fl.
	Dillenburg	227	Fl.	Fl.	Fl.	Fl.	3	10	6	3	Fl.	Fl.	Fl.	.	.	.	.	.	.	.	.	.	.	.	.	.	.	.	3	.	.	.
	Erda	300	.	.	.	.	2	8	.	.	.	.	.	.	.	.	.	.	.	.	.	.	.	.	.	.	.	.	.	4	.	.
	Greifenstein	415	.	.	.	.	5	9	5	6	2	1	.	.	.	.	1	.	.	.	.	.	.	.	.	.	.	.	1	1	1	Fl.
Lahn	Weilburg	225	Fl.	Fl.	Fl.	Fl.	0	3	1	1	Fl.	.	.	.	.	Fl.	0	Fl.	Fl.	.	.	.	.	.	.	.	.	.	.	1	Fl.	.
	Gemünden	258	.	.	.	.	0	4	2	8	Fl.	Fl.	.	.	.	.	0	.	.	.	.	.	.	.	.	.	.	.	Fl.	2	0	.
	Idstein	285	Fl.	Fl.	.	.	0	3	5	5	.	.	.	.	.	.	0	.	.	.	.	.	.	.	.	.	.	.	0	5	2	0
	Limburg	110	.	.	.	.	.	2	.	.	.	.	.	.	.	.	.	.	.	.	.	.	.	.	.	.	.	.	.	.	.	.
	Westerburg	330	.	.	.	.	5	15	15	15	10	Fl.	Fl.	.	Fl.	.	.	.	.	.	.	.	.	.	.	.	.	.	.	2	3	.
	Schwalbach, Bad	320	.	.	.	.	.	6	3	4	0	0	.	.	.	.	3	.	.	.	.	.	.	.	.	.	.	.	.	3	3	.
	Kemel	520	.	.	.	.	.	8	9	8	0	Fl.	Fl.	.	.	.	3	0	.	.	.	.	.	.	.	.	.	.	.	0	5	5	Fl.
	Panrod	304	.	.	.	.	.	2	3	3	1	.	.	.	.	.	1	.	.	.	.	.	.	.	.	.	.	.	.	1	1	.	.
	Holzhausen	405	.	.	.	.	.	4	4	5	2	Fl.	.	.	.	.	1	.	.	.	.	.	.	.	.	.	.	.	.	4	5	3	.
	Montabaur	235	.	.	.	.	.	⊡	⊡	⊡	⊡	⊡	.	.	.	.	.	.	.	.	.	.	.	.	.	.	.	.	.	.	.	.	.
	Ems, Bad	83	.	.	.	.	.	5	4	4	2	.	.	.	.	.	2	.	.	.	.	.	.	.	.	.	.	.	.	Fl.	0	Fl.	.
Mosel, Saar	Winterspelt	500	.	.	.	.	.	2	3	3	.	.	.	.	.	.	.	.	.	.	.	.	.	.	.	.	.	.	.	.	4	6	.
	Schneifelforsthaus	657	.	.	.	.	0	5	10	12	10	8	5	3	.	.	10	2	Fl.	4	Fl.	.	.	.	.	.	.	.	.	10	20	25	0
	Prüm	465	.	.	.	.	.	.	4	9	Fl.	Fl.	Fl.	Fl.	.	.	3	2	1	Fl.	Fl.	.	.	.	.	.	.	.	.	7	10	13	Fl.
	Outscheid	340	.	.	.	.	.	5	4	1	.	.	.	.	.	.	1	.	.	.	.	.	.	.	.	.	.	.	.	3	5	2	.
	Wawern	445	.	.	.	.	.	3	4	.	.	.	.	.	.	.	2	.	.	.	.	.	.	.	.	.	.	.	.	6	4	2	.
	Fürth	302	.	.	.	.	0	1	.	.	.	.	.	.	.	.	.	.	.	.	.	.	.	.	.	.	.	.	.	.	.	.	.
	Pirmasens (Stadtgärt.)	350	.	.	.	.	.	0	2	1	0	0	.	.	.	.	.	.	.	.	.	.	.	.	.	.	.	.	.	.	.	Fl.	.
	Spieser-Mühlenthal	240	.	.	.	.	.	.	.	.	.	.	.	.	.	.	.	.	.	.	.	.	.	.	.	.	.	.	.	.	.	.	.
	Saarlautern	190	—	—	—	—	—	—	—	—	—	—	—	—	—	—	—	—	—	—	—	—	—	—	—	—	—	—	—	—	—	—	—
	Losheim (Bez. Trier)	300	.	.	.	.	.	.	1	1	.	.	.	.	.	.	.	.	.	.	.	.	.	.	.	.	.	.	.	.	.	.	.
	Marpingen	284	.	.	.	.	.	.	0	.	.	.	.	.	.	.	0	0	.	.	.	.	.	.	.	.	.	.	.	.	1	0	.
	Oberemmel	210	.	.	.	.	.	0	0	1	.	.	.	.	.	.	.	.	.	.	.	.	.	.	.	.	.	.	.	.	0	.	.

Wassergehalt um 7 Uhr

oben: Ausgestochene Schneehöhe in cm
unten: Gesamtwassergehalt in mm

	4.	7.	11.	14.	18.	21.	25.	28.
Marburg (Phys. Inst.)	5.		9.					
	2	13	8					
	1.5	13.2	14.6					
Schneifelforsthaus	6.			15.				
	5	10	5	10	4			10
	2.0	4.3	2.9	6.5	3.1			7.8

1940 März — **Tägliche Schneehöhen in Zentimetern, gemessen um 7 Uhr morgens** — **Wassergehalt um 7 Uhr**

Flußgebiet	Ort	Seehöhe m	1	2	3	4	5	6	7	8	9	10	11	12	13	14	15	16	17	18	19	20	21	22	23	24	25	26	27	28	29	30	31
Mosel	Schillingen	515	.	.	.	.	.	1	3	.	.	.	.	.	.	.	2	3	0	.	.	.	.	.	.	.	.	.	.	1	2	3	.
	Gerolstein	378	.	.	.	.	.	4	7	.	.	.	.	.	.	.	.	.	.	.	.	.	.	.	.	.	.	.	.	.	3	.	.
	Wilsecker	335	.	.	.	.	.	5	0	.	.	.	.	.	.	.	.	.	.	.	.	.	.	.	.	.	.	.	.	3	1	2	.
	Meisburg	480	.	.	.	.	.	5	3	4	3	.	.	.	.	.	3	0	.	.	.	.	.	.	.	.	.	.	.	2	5	1	.
	Gornhausen	485	.	.	.	.	.	2	2	2	.	.	.	.	.	.	.	.	.	.	.	.	.	.	.	.	.	.	.	.	3	.	.
	Wittlich (Heffels)	180	.	.	.	.	.	4	2	1	.	.	.	.	.	.	1	1	.	.	.	.	.	.	.	.	.	.	.	2	2	.	.
	Demerath	420	.	.	.	.	.	4	8	10	11	.	.	.	.	.	.	.	.	.	.	.	.	.	.	.	.	.	.	1	5	.	.
	Blankenrath	397	.	.	.	.	.	5	⊡	⊡	Fl.	.	.	.	.	.	.	.	.	.	.	.	.	.	.	.	.	.	.	4	Fl.	Fl.	Fl.
	Düngenheim	460	.	.	.	.	.	3	3	3	1	.	.	.	.	.	3	.	.	.	.	.	.	.	.	.	.	.	.	.	1	.	.
	Treis	96	.	.	.	.	.	2	2	.	.	.	.	.	.	.	.	.	.	.	.	.	.	.	.	.	.	.	.	.	.	.	.
	Lingerhahn	480	.	.	.	.	.	⊡	⊡	⊡	⊡	⊡	.	.	.	.	.	.	.	.	.	.	.	.	.	.	.	.	.	.	⊡	⊡	.
Rhein	Selters	260	Fl.	Fl.	Fl.	Fl.	1	10	8	7	3	Fl.	Fl.	Fl.	.	.	2	Fl.	Fl.	Fl.	.	.	.	.	.	.	.	.	.	2	3	3	Fl.
	Niedermendig	216	.	.	.	.	.	3	2	3	Fl.	.	.	.	.	.	.	⊡	.	.	.	.	.	.	.	.	.	.	.	⊡	Fl.	.	.
	Neuwied	65	.	.	.	.	.	7	3	3	0	.	.	.	.	.	1	.	.	.	.	.	.	.	.	.	.	.	.	.	Fl.	.	.
Wied	Hachenburg	375	.	.	.	.	.	8	10	5	.	.	.	.	.	.	.	.	.	.	.	.	.	.	.	.	.	.	.	.	.	.	.
	Harschbach	284	.	.	.	.	.	6	6	4	2	1	.	.	.	.	4	.	.	.	.	.	.	.	.	.	.	.	.	.	.	.	.
	Asbach	264	.	.	.	.	.	5	Fl.	.	.	.	.	.	.	.	.	.	.	.	.	.	.	.	.	.	.	.	.	.	.	Fl.	Fl.
Ahr	Ahrhütte	400	.	.	.	.	.	4	6	7	3	.	.	.	.	.	1	.	.	.	.	.	.	.	.	.	.	.	.	⊡	.	.	.
	Dreis	475	.	.	.	.	Fl.	5	5	7	4	Fl.	Fl.	.	2	3	5	Fl.	Fl.	.	.	.	.	.	.	.	.	.	.	1	2	1	Fl.
	Nürburg	620	Fl.	Fl.	.	.	.	7	5	7	3	Fl.	Fl.	.	.	.	3	Fl.	.	Fl.	.	.	.	.	.	.	.	.	.	1	Fl.	Fl.	Fl.
	Kesseling	240	.	.	.	.	.	8	5	4	Fl.	.	.	.	.	.	2	Fl.	.	.	.	.	.	.	.	.	.	.	.	1	1	Fl.	.
	Houverath	348	.	.	.	.	.	5	5	2	Fl.	.	.	.	.	.	.	.	.	.	.	.	.	.	.	.	.	.	.	Fl.	3	Fl.	.
Rh.	Remagen	55	.	.	.	.	.	2	2	.	.	.	.	.	.	.	4	.	.	.	.	.	.	.	.	.	.	.	.	.	.	.	.
	Hohenroth	635	.	.	.	6	5	15	20	24	21	20	18	10	.	6	.	.	.	4	.	.	.	.	.	.	.	.	.	3	6	8	4
Sieg	Hilchenbach	355	.	.	.	.	2	15	21	16	12	8	8	Fl.	.	.	10	Fl.	Fl.	.	.	.	.	.	.	.	.	.	.	Fl.	Fl.	Fl.	Fl.
	Eichen	302	.	.	.	1	3	6	10	5	3	Fl.	.	.	.	.	5	Fl.	.	.	.	.	.	.	.	.	.	.	.	1	1	.	.
	Siegen (Stadtwerke)	295	.	.	.	.	1	10	13	11	8	3	1	.	.	.	4	Fl.	.	.	.	.	.	.	.	.	.	.	.	1	2	1	.
	Kirchen	195	.	.	.	.	1	8	9	7	5	2	.	.	.	.	3	.	.	.	.	.	.	.	.	.	.	.	.	1	3	1	.
	Morsbach	210	.	.	.	.	.	10	14	9	Fl.	.	.	.	.	.	2	.	.	.	.	.	.	.	.	.	.	.	.	Fl.	1	Fl.	.
	Salzburg	612	Fl.	Fl.	Fl.	Fl.	1	5	10	14	12	12	5	Fl.	Fl.	Fl.	4	5	Fl.	Fl.	.	.	.	.	.	.	.	.	.	3	6	Fl.	Fl.
	Siegburg	61	.	.	.	.	.	4	2	4	Fl.	.	.	.	.	.	1	.	.	.	.	.	.	.	.	.	.	.	.	.	0	.	.
	Rodt-Müllenbach	410	Fl.	.	.	.	0	10	11	12	4	2	2	.	.	.	10	4	Fl.	Fl.	.	.	.	.	.	.	.	.	.	0	3	3	Fl.
	Seelscheid	214	.	.	.	.	.	4	Fl.	Fl.	.	.	.	.	.	.	.	.	.	.	.	.	.	.	.	.	.	.	.	Fl.	.	.	.
	Unterkotten	160	.	.	.	.	.	4	3	3	.	.	.	.	.	.	2	Fl.	.	.	.	.	.	.	.	.	.	.	.	0	1	Fl.	.
Rh.	Köln (Flugh.)	49	.	.	.	.	.	3	3	.	.	.	.	.	.	.	2	Fl.	.	.	.	.	.	.	.	.	.	.	.	.	0	.	.
Wupper	Kreuzberg	373	.	.	.	.	.	9	8	8	5	Fl.	.	.	.	.	10	Fl.	Fl.	.	.	.	.	.	.	.	.	.	.	Fl.	5	2	.
	Hückeswagen	258	.	.	.	.	0	7	5	3	.	.	.	.	.	.	4	.	.	.	.	.	.	.	.	.	.	.	.	.	1	1	.
	Schwelm	210	.	.	.	.	⊡	5	3	2	Fl.	.	.	.	.	.	8	Fl.	Fl.	Fl.	.	.	.	.	.	.	.	.	.	⊡	2	Fl.	.
	Remscheid	310	.	.	.	.	.	2	1	5	Fl.	.	.	.	.	.	7	Fl.	.	.	.	.	.	.	.	.	.	.	.	.	Fl.	1	.
Erft	Münstereifel	290	.	.	.	.	.	.	.	.	.	.	.	.	.	.	.	.	.	.	.	.	.	.	.	.	.	.	.	Fl.	Fl.	.	.
	Euskirchen	170	.	.	.	.	.	.	.	.	.	.	.	.	.	.	⊡	.	.	.	.	.	.	.	.	.	.	.	.	1	3	.	.
	Rheinbach	174	.	.	.	.	.	.	.	.	.	.	.	.	.	.	.	.	.	.	.	.	.	.	.	.	.	.	.	.	.	.	.
	Hergarten	337	.	.	.	.	.	.	.	.	.	.	.	.	.	.	.	.	.	.	.	.	.	.	.	.	.	.	.	.	.	.	.
	Oberbolheim	103	.	.	.	.	.	.	.	.	.	.	.	.	.	.	.	.	.	.	.	.	.	.	.	.	.	.	.	.	.	.	.
Rh.	Benninghof	130	.	.	.	.	.	4	1	4	2	.	.	.	.	.	3	Fl.	.	.	.	.	.	.	.	.	.	.	.	1	2	.	.
	Krefeld	38	.	.	.	.	.	2	1	.	.	.	.	.	.	.	⊡	.	.	.	.	.	.	.	.	.	.	.	.	.	1	.	.
Ruhr	Bigge	329	.	.	.	.	1	18	20	17	12	5	4	Fl.	.	.	10	3	Fl.	.	.	.	.	.	.	.	.	.	.	4	10	2	Fl.
	Enste	300	.	.	.	1	0	5	14	15	15	.	.	.	.	.	8	2	0	0	.	.	.	.	.	.	.	.	.	.	2	1	.

oben: Ausgestochene Schneehöhe in cm
unten: Gesamtwassergehalt in mm

4.	7.	11.	14.	18.	21.	25.	28.
Meisburg							
6.		9.	15.				29.	30.
5	3	3	3				5	1
3.4	1.8	2.6	3.8				2.5	0.4
Nürburg							
		9.	15.				
	5	3	3				1
	15.5	9.7	6.5				1.7
Salzburg							
5.		10.	11.	16.			
1	14	14	5	5			3
0.8	16.1	19.3	10.3	9.3			5.1
Rodt-Müllenbach							
		9.					30.
	11	3					5
	11.9	4.9					8.2

1940 März — Tägliche Schneehöhen in Zentimetern, gemessen um 7 Uhr morgens

Flußgebiet	Ort	Seehöhe m	1	2	3	4	5	6	7	8	9	10	11	12	13	14	15	16	17	18	19	20	21	22	23	24	25	26	27	28	29	30	31
Ruhr	Eslohe	325	Fl.	Fl.	Fl.	.	1	14	16	13	10	5	4	Fl.	.	.	10	1	Fl.	Fl.	Fl.	Fl.	Fl.	.	.	.	.	.	.	1	2	2	Fl.
	Arnsberg	189	—	—	—	—	—	—	—	—	—	—	—	—	—	—	—	—	—	—	—	—	—	—	—	—	—	—	—	—	—	—	—
	Allendorf	310	.	.	.	1	3	10	18	10	8	2	1	.	.	.	17	9	3	.	.	.	.	.	.	.	.	.	.	.	2	5	.
	Brilon	455	Fl.	Fl.	Fl.	1	1	15	20	20	20	12	8	Fl.	.	.	10	10	Fl.	Fl.	.	.	.	.	.	.	.	.	.	6	10	Fl.	Fl.
	Rüthen	380	.	.	.	.	.	7	8	7	5	.	.	.	.	.	13	⊛	Fl.	.	.	.	.	.	.	.	.	.	.	1	2	Fl.	.
	Warstein	295	.	.	.	.	4	14	13	11	10	5	3	.	.	.	10	3	Fl.	.	.	.	.	.	.	.	.	.	.	5	6	3	.
	Neuenrade	324	.	.	.	Fl.	Fl.	4	6	5	3	Fl.	Fl.	.	.	.	8	Fl.	Fl.	Fl.	.	.	.	.	.	.	.	.	.	Fl.	Fl.	Fl.	.
	Iserlohn	230	0	.	.	.	0	2	2	5	.	.	.	.	.	.	9	0	.	.	.	.	.	.	.	.	.	.	.	.	.	.	.
Ruhr, Lenne	Kahler Asten	840	15	10	10	10	12	50	60	65	60	50	55	30	10	5	15	15	15	20	5	1	Fl.	Fl.	Fl.	Fl.	Fl.	Fl.	Fl.	10	35	35	30
	Fleckenberg	355	.	.	.	0	1	10	13	12	8	4	2	.	.	.	12	2	Fl.	.	.	.	.	.	.	.	.	.	.	0	2	1	.
	Arnoldihof	510	.	.	.	.	2	5	10	12	10	8	12	3	.	.	8	10	Fl.	.	.	.	.	.	.	.	.	.	.	⊛	⊛	⊛	.
	Altenhundem	305	.	.	.	.	0	8	15	10	8	⊛	.	.	.	.	8	⊛	⊛	.	.	.	.	.	.	.	.	.	.	1	4	.	.
	Olpe	346	.	.	.	.	0	4	10	12	9	7	Fl.	.	.	.	1	Fl.	Fl.	.	.	.	.	.	.	.	.	.	.	1	1	Fl.	.
	Attendorn	250	.	.	.	.	0	6	10	11	4	2	Fl.	.	.	.	5	Fl.	.	.	.	.	.	.	.	.	.	.	.	0	3	1	.
	Serkenrode	350	.	.	.	0	4	10	10	8	10	Fl.	Fl.	.	.	.	12	5	Fl.	.	.	.	.	.	.	.	.	.	5	2	4	5	.
Ruhr	Lüdenscheid	447	Fl.	.	.	Fl.	Fl.	6	8	11	10	3	⊛	.	.	.	8	Fl.	Fl.	.	.	.	.	.	.	.	.	.	.	4	6	1	⊛
	Priorei	170	.	.	.	.	Fl.	2	2	1	Fl.	.	.	.	.	.	2	Fl.	.	.	.	.	.	.	.	.	.	.	.	.	.	.	.
	Halver	422	.	.	.	.	.	10	9	5	Fl.	.	.	.	.	.	6	Fl.	.	.	.	.	.	.	.	.	.	.	.	.	3	.	.
	Ennepetalsperre	273	.	.	.	.	1	4	6	9	7	.	.	.	.	.	4	.	.	.	.	.	.	.	.	.	.	.	.	2	5	.	.
	Wengern	90	.	.	.	.	.	2	.	.	.	.	.	.	.	.	10	.	.	.	.	.	.	.	.	.	.	.	.	.	1	.	.
Rh.	Essen-Mühlheim	120	.	.	.	.	.	3	1	Fl.	.	.	.	.	.	.	⊛	.	.	.	.	.	.	.	.	.	.	.	.	Fl.	⊛	.	.
	Dortmund-Brüninghs.	106	.	.	.	.	Fl.	Fl.	Fl.	Fl.	.	.	.	.	.	.	5	.	.	.	.	.	.	.	.	.	.	.	.	.	.	.	.
Lippe	Fürstenberg	352	.	.	.	1	1	4	4	2	.	.	.	.	.	.	⊛	.	.	.	.	.	.	.	.	.	.	.	.	2	1	0	.
	Blankenrode	382	.	.	.	.	.	3	2	2	2	1	.	.	.	.	5	.	.	.	.	.	.	.	.	.	.	.	.	⊛	⊛	⊛	.
	Kleinenberg	335	.	.	.	.	0	1	0	.	.	.	.	.	.	.	4	.	.	.	.	.	.	.	.	.	.	.	.	0	2	3	.
	Dörenhagen	268	Fl.	Fl.	.	0	.	5	11	9	7	Fl.	Fl.	Fl.	Fl.	.	2	Fl.	Fl.	.	.	.	.	.	.	.	.	.	.	⊛	⊛	⊛	.
	Lippstadt	76	.	.	.	.	.	1	1	.	.	.	.	.	.	.	.	.	.	.	.	.	.	.	.	.	.	.	.	.	.	1	.
	Effeln	280	.	.	.	1	.	10	5	5	3	.	.	.	.	.	8	.	.	.	.	.	.	.	.	.	.	.	.	.	2	.	.
	Werl	94	.	.	.	.	2	3	2	1	1	.	.	.	.	.	1	.	.	.	.	.	.	.	.	.	.	.	.	Fl.	Fl.	.	.
Rh.	Kleve	46	.	.	.	.	.	Fl.	Fl.	.	.	.	.	.	.	.	⊛	.	.	.	.	.	.	.	.	.	.	.	.	.	0	.	.

Maas

Roer	Monschau-Dreistegen	420	.	.	.	.	1	8	10	13	8	0	0	Fl.	.	.	8	.	.	.	.	.	.	.	.	.	.	.	.	8	13	11	0
	Schmidtheim	568	.	.	.	.	Fl.	5	7	10	.	.	.	.	.	.	5	.	.	.	.	.	.	.	.	.	.	.	.	2	2	Fl.	Fl.
	Hollerath	600	.	.	.	.	.	⊛	⊛	⊛	.	.	.	.	.	.	⊛	.	.	.	.	.	.	.	.	.	.	.	.	⊛	⊛	.	.
	Rötgen	440	.	.	.	.	.	3	5	5	0	.	.	.	.	.	3	Fl.	Fl.	.	.	.	.	.	.	.	.	.	.	5	5	1	.
	Eschweiler	205	.	.	.	.	.	2	.	.	.	.	.	.	.	.	.	.	.	.	.	.	.	.	.	.	.	.	.	.	⊛	.	.
	Erkelenz	99	.	.	.	.	.	⊛	1	.	.	.	.	.	.	.	2	0	.	.	.	.	.	.	.	.	.	.	.	.	⊛	.	.
	Aachen (Met. Obs.)	202	.	.	.	.	Fl.	2	0	0	.	.	.	.	.	.	5	Fl.	.	.	.	.	.	.	.	.	.	.	.	5	Fl.	.	.
M.	Bracht	51	.	.	.	.	.	.	.	.	.	.	.	.	.	.	7	.	.	.	.	.	.	.	.	.	.	.	.	.	3	.	.

Donau

Quelle bis Iller	Furtwangen	854	Fl.	Fl.	Fl.	Fl.	Fl.	18	29	28	21	15	11	5	Fl.	Fl.	1	Fl.	Fl.	Fl.	Fl.	.	.	.	.	.	.	.	.	4	10	5	17
	Bubenbach	937	Fl.	Fl.	Fl.	Fl.	Fl.	6	15	17	18	10	7	Fl.	Fl.	.	0	Fl.	Fl.	Fl.	.	.	.	.	.	.	.	.	.	2	9	6	12
	Villingen	710	Fl.	Fl.	Fl.	Fl.	Fl.	2	2	2	Fl.	Fl.	Fl.	Fl.	Fl.	Fl.	.	.	.	.	Fl.	.	.	.	.	.	.	.	.	Fl.	1	Fl.	.
	Donaueschingen	690	Fl.	Fl.	Fl.	.	.	2	3	5	5	4	2	Fl.	.	.	.	.	.	.	.	.	.	.	.	.	.	.	.	.	3	2	Fl.
	Tuttlingen	647	Fl.	Fl.	Fl.	.	.	3	10	10	5	Fl.	Fl.	Fl.	Fl.	.	1	Fl.	.	1	.	.	.	.	.	.	.	.	.	.	3	Fl.	.
	Frohnstetten	785	Fl.	Fl.	Fl.	Fl.	.	2	12	12	7	5	3	Fl.	Fl.	.	.	.	.	Fl.	.	.	.	.	.	.	.	.	.	Fl.	1	3	.

Wassergehalt um 7 Uhr

oben: Ausgestochene Schneehöhe in cm
unten: Gesamtwassergehalt in mm

	4.	7.	11.	14.	18.	21.	25.	28.
Monschau-Dreist.	5.		9.	15.				
	1	10	8	8			8	
	0.5	24.5	23.6	6.4			6.7	
Schmidtheim	6.		8.	15.				29.
	5	7	10	5			2	2
	6.7	9.2	12.4	14.0			3.8	2.8
Furtwangen								30.
		29					4	4
		15.6					3.9	6.4
Donaueschingen								30.
		3	2					2
		1.6	2.8					1.8

1940 März — Tägliche Schneehöhen in Zentimetern, gemessen um 7 Uhr morgens

Flußgebiet	Ort	Seehöhe m	1	2	3	4	5	6	7	8	9	10	11	12	13	14	15	16	17	18	19	20	21	22	23	24	25	26	27	28	29	30	31
Quelle bis Iller	Sigmaringen (K.-St.)	590	.	.	.	.	.	1	3	1	Fl.	Fl.	Fl.	Fl.	.	.	.	.	.	Fl.	.	.	.	.	.	.	.	.	.	.	⊠	.	.
	Genkingen	773	Fl.	Fl.	.	.	.	2	20	18	12	9	6	.	.	.	.	.	.	.	.	.	.	.	.	.	.	.	.	4	Fl.	2
	Trochtelfingen	700	Fl.	Fl.	Fl.	Fl.	Fl.	3	20	18	12	8	6	4	Fl.	Fl.	Fl.	Fl.	Fl.	Fl.	.	.	.	.	.	.	.	.	.	1	Fl.	.
	Bitz	883	.	.	.	.	.	3	15	19	23	18	13	5	.	.	.	.	.	6	⊠	.	.	.	.	.	.	.	.	5	⊠	⊠
	Liggersdorf	652	Fl.	Fl.	Fl.	Fl.	Fl.	0	0	Fl.	Fl.	Fl.	Fl.	Fl.	Fl.	Fl.	0	Fl.	.	0	.	.	.	.	.	.	.	.	.	0	0	Fl.
	Ablach	610	.	.	.	.	.	⊠	⊠	⊠	Fl.	Fl.	.	.	.	.	.	.	.	⊠	.	.	.	.	.	.	.	.	.	⊠	Fl.	.
	St. Johann	765	15	15	14	10	10	10	25	25	23	22	20	10	2	Fl.	.	.	.	2	.	.	.	.	.	.	.	.	.	3	1	0
	Münsingen	721	16	16	16	15	15	18	25	26	26	26	20	18	15	Fl.	.	.	.	3	.	.	.	.	.	.	.	.	Fl.	2	0	0
	Ehingen	514	Fl.	Fl.	Fl.	Fl.	.	6	8	5	3	Fl.	Fl.	Fl.	.	.	.	.	.	.	.	.	.	.	.	.	.	.	.	1	.	.
	Biberach	538	Fl.	Fl.	Fl.	.	.	Fl.	Fl.	Fl.	Fl.	Fl.	.	.	.	.	.	.	.	.	.	.	.	.	.	.	.	.	.	Fl.	.	.
Iller	Nebelhorn	1930	335	335	335	335	335	370	390	415	430	420	400	380	370	375	378	375	375	350	330	335	335	335	335	335	320	310	312	320	335	345	350
	Birgsau	950	62	60	60	58	56	70	81	88	94	77	71	67	60	51	60	53	51	44	43	39	33	31	27	26	19	8	6	2	2	3	19
	Oberstdorf	816	46	43	41	41	40	51	61	66	66	66	50	47	43	40	45	38	38	33	28	⊠	20	18	Fl.	Fl.	Fl.	.	.	1	5	Fl.	7
	Rohrmoos	1070	75	75	75	75	75	65	65	70	85	90	90	90	80	75	65	65	60	55	50	48	48	48	40	40	35	35	35	30	50	65	65
	Ofterschwang	864	40	40	38	33	32	39	62	74	73	68	65	64	60	42	20	18	16	15	14	12	9	7	4	2	.	.	.	3	⊠	2	1
	Sonthofen	735	Fl.	Fl.	Fl.	Fl.	Fl.	4	14	19	14	12	4	Fl.	Fl.	Fl.	Fl.	Fl.	Fl.	Fl.	Fl.	Fl.	Fl.	Fl.	Fl.	Fl.	Fl.	Fl.	Fl.	Fl.	5	Fl.	Fl.
	Oberjoch	1136	74	70	70	69	68	72	110	120	125	110	104	92	82	72	74	70	68	64	62	60	58	56	52	46	40	35	30	26	30	28	33
	Oberdorf, Bad	850	34	34	34	34	32	35	65	67	63	51	45	38	34	30	27	25	23	17	15	12	Fl.	.	.	.	.	.	.	4	10	Fl.	2
	Wärterhaus a. Steigb.	935	46	44	45	44	42	47	56	70	69	53	49	47	40	31	29	29	28	20	10	7	Fl.	.	.	.	.	.	.	9	18	10	16
	Diepolz	1040	32	30	27	25	24	32	50	55	58	52	48	41	35	24	28	25	18	10	7	Fl.	Fl.	Fl.	Fl.	Fl.	Fl.	Fl.	Fl.	5	13	14	13
	Martinszell	740	14	12	11	11	10	10	20	32	32	28	25	23	18	20	8	Fl.	Fl.	Fl.	Fl.	Fl.	Fl.	Fl.	Fl.	.	.	.	.	⊠	8	8	4
	Buchenberg	905	46	42	42	40	38	35	62	68	70	65	60	50	44	36	34	30	30	28	22	16	14	8	0	.	.	.	.	2	5	7	10
	Kempten	665	Fl.	Fl.	Fl.	Fl.	Fl.	0	8	12	10	5	3	Fl.	Fl.	.	2	Fl.	.	.	.	.	.	.	.	.	.	.	.	Fl.	7	Fl.	Fl.
	Memmingen	600	.	.	.	.	.	.	4	6	4	3	0	.	.	.	.	.	.	.	.	.	.	.	.	.	.	.	.	.	1	.	.
	Jedesheim	500	Fl.	Fl.	.	.	.	Fl.	4	6	Fl.	Fl.	Fl.	.	.	.	.	.	.	.	.	.	.	.	.	.	.	.	.	.	Fl.	.	.
Blau	Westerheim	815	6	5	5	3	3	6	15	18	15	15	12	6	2	Fl.	Fl.	Fl.	Fl.	3	Fl.	Fl.	Fl.	Fl.	Fl.	Fl.	Fl.	Fl.	.	1	2	2	3
	Seißen	707	2	2	2	1	1	10	13	12	9	7	5	1	Fl.	Fl.	1	.	.	Fl.	.	.	.	.	.	.	.	.	.	.	1	Fl.	.
	Ulm	495	.	.	.	.	.	2	7	11	5	3	.	.	.	.	1	.	.	.	.	.	.	.	.	.	.	.	.	.	1	.	.
Günz	Obergünzburg	738	19	19	19	17	17	19	29	34	29	26	24	21	17	8	9	5	Fl.	1	.	.	.	.	.	.	.	.	.	1	8	6	Fl.
	Ottobeuren	660	Fl.	Fl.	Fl.	Fl.	Fl.	Fl.	8	13	15	10	5	Fl.	Fl.	Fl.	1	Fl.	Fl.	.	.	.	.	.	.	.	.	.	.	1	2	Fl.	Fl.
Mindel	Mindelheim	607	.	.	.	.	.	.	4	10	5	4	2	.	.	.	.	.	.	.	.	.	.	.	.	.	.	.	.	:	1	.	.
	Röfingen	474	5	2	Fl.	Fl.	Fl.	1	7	4	4	Fl.	Fl.	Fl.	.	.	.	.	.	.	.	.	.	.	.	.	.	.	.	.	.	.	.
	Krumbach	514	Fl.	Fl.	Fl.	Fl.	Fl.	Fl.	6	8	5	Fl.	Fl.	Fl.	Fl.	Fl.	Fl.	Fl.	Fl.	Fl.	Fl.	Fl.	Fl.	Fl.	Fl	Fl.	Fl.	Fl.	Fl.	Fl.	0	0	Fl.	.
Donau	Ettlenschieß	656	5	5	5	5	5	10	20	35	35	30	15	10	5	Fl.	Fl.	Fl.	Fl.	Fl.	Fl.	Fl.	.	.	.	.	.	.	.	.	3	Fl.	Fl.
	Heidenheim	494	5	4	2	.	.	9	12	7	7	4	.	.	.	.	1	.	.	2	.	.	.	.	.	.	.	.	.	.	.	.	.
Wörnitz	Wörnitz	488	0	0	0	0	0	7	7	4	1	0	0	0	0	.	1	0	0	3	.	.	.	.	.	.	.	.	.	.	0	0	.
	Dinkelsbühl	440	Fl.	Fl.	Fl.	Fl.	Fl.	2	3	2	Fl.	Fl.	Fl.	Fl.	.	.	Fl.	.	.	3	.	.	.	.	.	.	.	.	.	.	Fl.	.	.
	Bopfingen	470	2	Fl.	.	.	.	3	6	3	2	1	.	.	.	.	5	⊠	.	.	.	.	.	.	.	.	.	.	.	.	.	.	.
	Nördlingen	436	.	.	.	.	.	1	4	5	5	Fl.	.	.	.	.	1	Fl.	.	4	.	.	.	.	.	.	.	.	.	.	.	.	.
	Donauwörth (Kulturbesamt)	415	Fl.	Fl.	Fl.	Fl.	Fl.	1	4	2	1	Fl.	Fl.	Fl.	Fl.	Fl.	Fl.	Fl.	Fl.	7	Fl.	.	.	.	.	.	.	.	.	.	0	.	.
Lech	Fallmühle	928	52	48	48	46	46	48	54	75	80	66	62	60	56	50	50	50	50	48	44	40	38	34	30	24	10	Fl.	Fl.	0	12	15	12
	Horn	796	25	23	21	21	19	22	29	39	43	39	35	29	25	22	21	18	16	10	7	5	5	Fl.	Fl.	Fl.	Fl.	.	.	1	6	Fl.	.
	Buching	810	38	35	32	30	30	35	50	62	65	60	52	45	40	35	25	23	23	25	20	18	10	5	0	0	.	.	.	1	10	0	1
	Lechbruck	730	10	10	10	9	8	8	18	21	22	16	15	12	8	6	5	4	3	3	Fl.	Fl.	Fl.	Fl.	Fl.	Fl.	Fl.	Fl.	Fl.	2	5	Fl.	Fl.
	Landsberg a. L.	630	Fl.	Fl.	Fl.	Fl.	Fl.	Fl.	6	8	5	3	0	Fl.	Fl.	Fl.	2	.	.	⊠	.	.	.	.	.	.	.	.	.	.	⊠	.	.
	Augsburg-St. Stephan	490	Fl.	Fl.	Fl.	Fl.	Fl.	1	7	4	4	Fl.	Fl.	.	.	.	Fl.	.	.	Fl.	.	.	.	.	.	.	.	.	.	.	.	Fl.	.

Wassergehalt um 7 Uhr

oben: Ausgestochene Schneehöhe in cm
unten: Gesamtwassergehalt in mm

Flußgebiet	Ort	4.	7.	11.	14.	18.	21.	25.	28.
Iller	Ofterschwang	5.						23.	
		33	48	45	43	15	9	4	3
		122.5	121.8	119.3	116.1	19.7	12.3	6.7	3.1
	Oberdorf, Bad	34	65	45	30	17			
		93.2	100.2	106.0	92.0	57.8			
	Buchenberg	40	62	60	42	28			2
		122.7	129.0	148.0	124.8	108.9			4.5
Blau	Westerheim								30.
			18	12		3			3
			19.1	29.8		8.1			8.7
Mindel	Obergünzburg	17	29	24	8	1			1
		54.5	38.5	61.8	36.8	8.1			6.2
Lech	Buching	30	50	52	35	25	10		
		101.5	113.8	140.8	129.4	78.2	31.2		
	Lechbruck	9	18	15	8	3			2
		24.5	13.2	42.0	28.0	8.4			2.4

1940 März — Tägliche Schneehöhen in Zentimetern, gemessen um 7 Uhr morgens

Flußgebiet	Ort	See-höhe m	1	2	3	4	5	6	7	8	9	10	11	12	13	14	15	16	17	18	19	20	21	22	23	24	25	26	27	28	29	30	31
Lech, Wertach	Wertach	915	27	26	24	22	22	46	52	52	48	48	40	28	23	15	13	10	8	4	Fl.	Fl.	Fl.	Fl.	Fl.	Fl.	Fl.	Fl.	Fl.	5	14	6	6
	Mittelberg	1030	78	75	74	73	73	94	107	110	106	100	96	88	85	78	85	80	72	70	63	64	62	59	57	57	52	45	40	46	50	51	65
	Nesselwang	868	14	13	13	11	6	8	37	49	51	36	27	19	13	Fl.	0	Fl.	Fl.	3	.	.	.	.	.	.	.	.	.	5	10	6	7
	Mittersulzberg	909	53	40	40	38	37	37	45	55	60	60	55	47	35	25	20	18	18	25	18	10	5	Fl.	Fl.	Fl.	Fl.	Fl.	Fl.	5	8	5	5
	Unterthingau	772	45	41	40	39	39	39	54	72	78	70	65	64	56	40	20	16	16	20	10	5	Fl.	Fl.	Fl.	.	.	.	.	Fl.	3	1	1
	Kaufbeuren	700	5	5	5	5	5	5	8	10	10	10	8	Fl.	Fl.	Fl.	Fl.	Fl.	Fl.	3	Fl.	.	.	.	.	.	.	.	.	Fl.	5	Fl.	.
	Auerberg	1055	40	35	35	30	25	30	35	60	75	65	65	45	35	25	20	15	10	5	Fl.	.	.	.	.	.	.	.	.	⊠	⊠	⊠	Fl.
	Stocken	750	14	10	10	10	9	10	24	26	20	20	20	19	15	Fl.	Fl.	Fl.	Fl.	0	Fl.	Fl.	Fl.	Fl.	Fl.	Fl.	Fl.	Fl.	Fl.	1	3	3	Fl.
	Hiltenfingen	558	Fl.	.	.	.	.	2	11	7	6	3	2	.	.	.	.	.	.	1	.	.	.	.	.	.	.	.	.	.	1	.	.
Donau	Ingolstadt (Stadtgärt.)	370	Fl.	Fl.	Fl.	Fl.	Fl.	1	1	Fl.	Fl.	Fl.	Fl.	.	.	.	1	.	.	Fl.	.	.	.	.	.	.	.	.	.	.	1	.	.
	Ammerfeld	519	.	.	.	.	.	20	17	12	9	7	3	.	.	.	.	.	.	.	.	.	.	.	.	.	.	.	.	.	2	.	.
	Scheyern	481	17	17	16	15	13	16	18	16	15	12	Fl.	Fl.	.	.	0	.	.	1	.	.	.	.	.	.	.	.	.	.	.	.	.
Altmühl	Burk	470	.	.	.	.	.	10	14	14	10	8	.	.	.	.	1	.	.	3	.	.	.	.	.	.	.	.	.	.	.	.	.
	Gunzenhausen	420	Fl.	Fl.	Fl.	Fl.	Fl.	5	8	4	Fl.	Fl.	Fl.	Fl.	Fl.	Fl.	1	Fl.	.	.	.	.	.	.	.	.	.	.	.	.	1	.	.
	Rehlingen	457	3	3	3	3	5	7	7	8	7	7	3	.	.	.	.	.	.	.	.	.	.	.	.	.	.	.	.	.	.	.	.
	Denkendorf	483	⊠	⊠	⊠	⊠	⊠	⊠	⊠	⊠	⊠	⊠	⊠	⊠	.	.	.	⊠	.	.	.	.	.	.	.	.	.	.	.	.	⊠	.	.
	Thalmässing	410	Fl.	Fl.	Fl.	Fl.	1	2	3	1	Fl.	Fl.	.	.	.	.	1	.	.	.	.	.	.	.	.	.	.	.	.	.	1	1	.
	Dietfurt a. A.	364	8	8	8	7	7	8	10	9	10	8	6	4	3	Fl.	Fl.	Fl.	Fl.	Fl.	.	.	.	.	.	.	.	.	.	.	Fl.	Fl.	.
Don.	Laaber	520	21	21	20	20	22	24	24	24	23	23	24	22	19	12	7	5	4	2	3	Fl.	Fl.	Fl.	Fl.	Fl.	Fl.	Fl.	Fl.	1	2	5	Fl.
	Velburg	510	16	15	15	13	16	16	14	14	12	13	12	10	9	7	5	5	3	Fl.	Fl.	Fl.	Fl.	Fl.	Fl.	Fl.	Fl.	Fl.	.	.	.	1	1
Waldnaab	Bärnau	600	Fl.	Fl.	Fl.	Fl.	5	15	16	18	19	20	22	Fl.	Fl.	Fl.	5	4	12	5	4	Fl.	Fl.	Fl.	Fl.	Fl.	Fl.	Fl.	.	2	4	6	5
	Tirschenreuth	500	Fl.	Fl.	.	1	3	3	Fl.	Fl.	.	2	3	Fl.	.	Fl.	2	Fl.	Fl.	.	.	.	.	.	.	.	.	.	.	.	1	2	Fl.
	Erbendorf	510	Fl.	Fl.	Fl.	Fl.	Fl.	6	6	6	6	6	Fl.	Fl.	Fl.	Fl.	Fl.	Fl.	Fl.	Fl.	Fl.	Fl.	.	.	.	.	.	.	.	.	2	3	.
	Flossenbürg	620	25	23	23	23	24	31	32	32	33	35	36	33	30	.	.	.	.	.	.	.	.	.	.	.	.	.	.	.	.	3	.
	Weiden	398	5	3	1	.	.	2	2	2	3	3	3	3	.	.	.	.	.	.	.	.	.	.	.	.	.	.	.	.	.	.	.
Naab	Pressath	425	—	—	—	—	—	—	—	—	—	—	—	—	—	—	—	—	—	—	—	—	—	—	—	—	—	—	—	—	—	—	—
	Heinersreuth	515	50	50	50	50	50	50	50	50	50	50	40	30	20	10	10	10	10	10	5	Fl.	Fl.	Fl.	Fl.	Fl.	Fl.	Fl.	Fl.	Fl.	3	3	3
	Oberfahrenberg	802	50	50	45	45	45	47	50	53	56	60	65	60	50	40	38	38	40	42	40	30	20	15	10	5	5	2	.	.	1	2	2
	Lohma	500	17	17	17	17	17	22	22	22	22	22	17	17	15	12	5	5	5	0	4	0	0	0	0	0	0	0	0	0	2	2	0
	Waldmünchen	510	24	20	15	15	20	21	22	22	22	22	21	21	18	10	Fl.	Fl.	2	Fl.	Fl.	Fl.	Fl.	Fl.	Fl.	Fl.	Fl.	Fl.	Fl.	.	1	.	.
	Grafenkirchen	501	26	26	25	25	24	27	27	26	26	26	33	26	22	18	18	15	15	14	6	Fl.	Fl.	Fl.	Fl.	.	.	.	.	.	1	.	.
	Schönsee	655	27	26	26	26	27	29	29	29	28	30	32	26	24	16	18	17	19	17	14	10	Fl.	.	.	.	.	.	.	.	2	Fl.	Fl.
	Dieterskirchen	500	⊠	⊠	⊠	⊠	2	7	7	7	7	⊠	⊠	.	.	.	.	.	⊠	⊠	.	.	.	.	.	.	.	.	.	.	.	.	.
	Schwarzenfeld	363	35	32	31	33	35	39	37	35	33	30	27	24	21	18	14	10	8	4	2	1	.	.	.	.	.	.	.	.	.	.	.
	Amberg-M.H.B.	519	19	18	18	17	18	22	23	22	21	21	23	20	10	Fl.	1	Fl.	Fl.	Fl.	Fl.	Fl.	.	.	.	.	.	.	.	.	1	1	.
	Ursensollen	540	13	13	10	10	14	17	16	16	14	14	10	8	7	1	2	Fl.	Fl.	Fl.	.	.	.	.	.	.	.	.	.	0	1	4	Fl.
Schwarzer Regen	Eisenstein	794	30	30	30	30	31	38	40	40	40	37	42	36	28	13	4	2	10	5	3	Fl.	Fl.	1	Fl.	Fl.	Fl.	Fl.	Fl.	Fl.	4	5	4
	Zwiesel	590	44	42	42	40	40	45	40	46	46	46	50	43	38	25	10	8	13	7	4	.	.	.	.	.	.	.	.	.	4	4	.
	Buchenau	749	51	50	50	50	50	62	62	61	62	60	65	54	50	42	39	39	48	41	39	31	29	26	26	21	20	10	.	.	5	11	7
	Regen	522	25	23	20	17	13	17	17	17	16	14	20	13	Fl.	Fl.	Fl.	Fl.	3	Fl.	Fl.	Fl.	Fl.	Fl.	Fl.	Fl.	Fl.	Fl.	.	.	Fl.	Fl.	.
	Rusel-Irlmoos	800	30	30	30	30	33	36	40	40	40	45	56	50	45	30	20	23	18	18	15	10	Fl.	Fl.	Fl.	Fl.	Fl.	Fl.	Fl.	Fl.	1	10	Fl.
	Gotteszell	568	19	16	14	14	16	17	17	18	16	16	22	12	8	Fl.	Fl.	Fl.	5	Fl.	Fl.	.	.	.	.	.	.	.	.	.	3	5	.
	Ödwies	1029	65	60	60	60	70	95	110	90	80	80	75	75	65	60	60	65	60	65	65	70	65	60	50	50	40	40	30	35	40	45	40
	Oberried	580	28	28	28	28	28	33	37	37	37	37	43	36	27	23	16	17	22	20	⊠	6	Fl.	Fl.	Fl.	.	.	.	.	.	2	0	0
	Viechtach	432	19	19	18	17	14	16	16	15	15	15	19	15	10	Fl.	Fl.	.	.	.	.	.	.	.	.	.	.	.	.	.	Fl.	Fl.	.
Regen	Osserschutzhaus	1285	150	150	150	150	155	160	165	165	165	165	160	150	120	100	100	100	100	80	80	70	105	105	95	90	80	70	70	70	80	80	85
	Hohenbogen	903	100	100	100	100	100	100	100	100	115	120	110	105	100	90	70	60	60	60	55	50	50	45	40	30	20	20	.	.	8	10	15
	Kötzting	408	12	10	8	7	7	10	8	7	6	5	5	4	4	3	2	1	1	.	.	.	.	.	.	.	.	.	.	.	0	0	0

Wassergehalt um 7 Uhr

oben: Ausgestochene Schneehöhe in cm
unten: Gesamtwassergehalt in mm

	4.	7.	11.	14.	18.	21.	25.	28.
Mittersulzberg								
	38	45	55	25	25	5		
	93.2	105.4	108.5	60.5	62.2	15.5		
Scheyern								
			9.					
	15	18	15					
	54.3	45.6	40.6					
Laaber								
	20	22	20	10	2			
	77.2	78.0	76.5	40.0	7.0			
Lohma								
					16.			
	17	22	17	12	5			
	35.2	47.5	36.0	27.3	11.6			
Grafenkirchen								
	25	26	33	18	15			
	81.3	82.7	90.9	59.6	45.7			
Ursensollen								
			6.					
	10	15	10					
	26.3	29.2	29.1					
Eisenstein								
	30	40	44	13	5			5
	113.5	88.6	159.1	66.0	11.9			6.2
Zwiesel								
							23.	
	41	43	60	53	35	15	10	
	102.4	131.7	180.1	177.9	120.0	53.6	36.0	
Rusel-Irlmoos								
								30.
	28	25	35	16	15			10
	59.7	80.1	107.3	48.9	45.3			36.3
Oberried								
	26	31	34	20	17			
	83.0	100.0	110.0	78.3	62.0			

Tägliche Schneehöhen in Zentimetern, gemessen um 7 Uhr morgens

Flußgebiet	Ort	Seehöhe m	1	2	3	4	5	6	7	8	9	10	11	12	13	14	15	16	17	18	19	20	21	22	23	24	25	26	27	28	29	30	31
Regen	Furth i. Wald	400	.	.	.	.	1	Fl.	Fl.	Fl.	Fl.	.	.	.	.	.	1	.	Fl.	.	.	.	.	.	.	.	.	.	.	.	.	.	.
	Cham	400	0	.	.	.	.	1	0	0	1	.	1	.	.	.	.	.	.	.	.	.	.	.	.	.	.	.	.	.	.	.	.
	Falkenstein i. O.	580	21	20	20	20	22	24	27	26	27	26	31	26	17	5	3	0	2	Fl.	Fl.	.	.	.	.	.	.	.	.	0	0	1	Fl.
	Regenstauf	339	4	4	1	Fl.	Fl.	4	2	Fl.	Fl.	Fl.	Fl.	.	.	.	.	.	.	.	Fl.	.	.	.	.	.	.	.	.	.	.	.	.
Donau	Ludmannsdorf	470	19	19	19	19	19	22	25	23	22	21	19	17	14	10	Fl.	Fl.	Fl.	Fl.	.	.	.	.	.	.	.	.	.	.	.	.	.
	Englmar	881	25	23	23	23	26	27	27	27	30	30	27	23	20	10	5	2	Fl.	Fl.	Fl.	Fl.	Fl.	Fl.	Fl.	Fl.	Fl.	Fl.	.	.	3	Fl.	Fl.
	Deggendorf	320	19	17	15	14	14	18	17	15	12	10	20	11	7	4	2	1	.	.	.	.	.	.	.	.	.	.	.	.	.	.	.
Isar	Mittenwald	914	23	23	22	20	19	24	36	46	53	50	46	39	28	20	7	4	0	0	0	.	.	.	.	.	.	.	.	5	4	0	1
	Vorderriß	783	74	73	71	69	68	71	96	110	102	91	85	80	75	69	63	62	60	74	65	62	57	55	49	44	40	35	30	25	30	25	28
	Fall	741	67	66	64	63	62	62	80	91	90	88	87	86	85	84	83	82	81	80	68	65	64	60	55	50	46	44	40	38	35	32	32
	Obernach	830	50	49	49	48	46	54	69	88	89	87	75	60	52	43	40	39	35	50	38	33	30	29	23	20	15	.	.	Fl.	Fl.	Fl.	Fl.
	Herzogstandhaus	1575	⊠	140	140	140	140	160	180	180	160	160	140	140	140	140	140	140	140	100	100	100	100	100	100	100	100	100	100	120	120	125	125
	Urfeld	844	64	60	60	60	60	70	90	110	110	105	90	85	60	35	30	25	20	30	15	5	.	.	.	.	.	.	.	10	10	8	.
	Hohenburg	740	19	18	15	14	14	19	17	16	16	18	13	7	.	.	5	.	.	.	.	.	.	.	.	.	.	.	.	.	2	.	.
	Marienstein	800	28	25	25	23	22	24	26	49	50	50	51	41	36	30	26	19	15	16	7	3	.	.	.	.	.	.	.	4	5	2	.
	Tölz, Bad	686	34	32	32	32	32	33	47	45	43	38	38	34	28	20	16	16	14	13	Fl.	Fl.	Fl.	Fl.	Fl.	Fl.	.	.	.	Fl.	Fl.	Fl.	Fl.
Isar, Loisach	Griesen	822	50	48	47	47	46	54	66	81	80	72	63	61	52	49	45	42	40	42	35	29	17	15	Fl.	Fl.	Fl.	Fl.	Fl.	Fl.	2	2	2
	Zugspitze	2962	255	265	265	265	260	290	305	325	335	335	335	325	320	315	330	325	320	330	345	355	355	355	355	360	360	355	350	360	365	370	375
	Raintalerhof	960	32	30	29	29	25	29	50	60	65	52	44	32	25	20	20	18	15	7	3	.	.	.	.	.	.	.	10	6	8	2	2
	Kaltenbrunn	861	61	60	60	60	60	65	77	90	92	66	66	66	62	54	50	50	50	48	45	40	36	30	27	23	20	14	3	8	5	0	6
	Partenkirchen	703	30	25	24	24	24	25	30	35	35	35	34	28	25	20	20	15	10	10	5	4	Fl.	Fl.	Fl.	Fl.	Fl.	Fl.	.	4	2	Fl.	Fl.
	Oberau	655	30	30	30	30	28	36	47	68	60	50	43	35	30	23	22	15	11	Fl.	Fl.	.	.	.	.	.	.	.	.	2	3	.	.
	Murnau	696	8	7	7	6	6	7	22	19	17	12	8	5	3	Fl.	3	Fl.	Fl.	1	Fl.	Fl.	Fl.	.	.	.	.	.	.	7	6	1	.
	Sindelsdorf	601	32	31	31	31	30	30	46	45	41	38	36	31	22	10	2	Fl.	Fl.	Fl.	.	.	.	.	.	.	.	.	.	3	3	1	.
Isar	Sauerlach	620	7	4	4	0	.	3	7	9	8	6	4	.	.	.	.	.	.	3	.	.	.	.	.	.	.	.	.	1	3	2	0
	München (Sternwarte)	525	4	2	2	.	.	.	3	1	.	.	.	.	.	.	.	.	.	2	.	.	.	.	.	.	.	.	.	.	3	.	.
	Weihenstephan	495	3	3	3	3	3	3	3	2	0	.	2	.	.	.	.	.	.	.	.	.	.	.	.	.	.	.	.	.	.	.	.
Isar, Amper	Linderhof	937	69	68	68	67	65	80	115	125	120	110	106	95	86	77	79	73	70	80	72	68	65	62	59	55	52	45	38	40	48	50	48
	Ettal	871	53	50	50	49	46	55	75	92	85	74	62	58	53	47	49	46	44	40	36	33	29	27	24	21	18	12	8	12	12	10	8
	Unterammergau	830	37	35	35	33	31	36	49	64	62	50	47	40	30	24	16	14	12	14	9	4	Fl.	Fl.	Fl.	Fl.	.	.	.	5	6	1	0
	Hohenpeißenberg	986	Fl.	Fl.	Fl.	Fl.	Fl.	5	15	25	25	20	15	10	Fl.	Fl.	Fl.	Fl.	Fl.	Fl.	Fl.	.	.	.	.	.	.	.	.	1	10	10	10
	Weilheim	566	2	5	5	5	4	5	10	12	10	5	5	2	Fl.	Fl.	Fl.	Fl.	Fl.	.	1	.	.	.	.	.	.	.	.	Fl.	2	Fl.	Fl.
	Diessen	530	Fl.	Fl.	Fl.	Fl.	Fl.	1	10	8	5	Fl.	Fl.	Fl.	Fl.	Fl.	Fl.	.	.	Fl.	.	.	.	.	.	.	.	.	.	.	4	Fl.	.
	St.-Ottilien	580	7	7	7	6	3	5	10	15	16	15	6	4	.	.	.	.	.	1	.	.	.	.	.	.	.	.	.	.	⊠	⊠	⊠
	Fürstenfeldbruck	518	Fl.	Fl.	Fl.	Fl.	Fl.	Fl.	1	4	4	3	Fl.	Fl.	Fl.	.	.	.	.	1	.	.	.	.	.	.	.	.	.	.	Fl.	.	.
	Seeshaupt	597	9	8	8	8	8	9	20	27	27	25	20	18	12	Fl.	Fl.	Fl.	Fl.	Fl.	Fl.	Fl.	Fl.	.	.	.	.	.	.	.	2	.	.
	Traubing	670	5	5	5	3	3	5	15	10	8	8	5	3	2	1	3	2	.	5	.	.	.	.	.	.	.	.	.	.	2	1	.
Isar	Erding	460	Fl.	Fl.	Fl.	Fl.	Fl.	3	6	2	2	2	Fl.	Fl.	.	.	.	.	.	.	.	.	.	.	.	.	.	.	.	.	.	.	.
	Landshut	392	10	⊠	Fl.	Fl.	Fl.	0	1	Fl.	Fl.	Fl.	Fl.	Fl.	Fl.	.	Fl.	.	.	.	.	.	.	.	.	.	.	.	.	.	Fl.	.	.
	Dingolfing	360	20	19	18	18	15	17	19	16	16	15	12	8	3	Fl.	Fl.	Fl.	Fl.	Fl.	Fl.	Fl.	Fl.	Fl.	Fl.	Fl.	Fl.	.	.	.	.	.	.
Donau	Rohrstetten	450	29	28	28	31	31	31	27	26	26	25	19	16	16	15	15	14	12	10	8	6	2	1	.	.	.	.	.	.	2	3	.
	Haidenburg	350	12	10	10	10	10	19	20	18	17	15	11	10	9	4	Fl.	Fl.	Fl.	Fl.	Fl.	Fl.	.	.	.	.	.	.	.	.	Fl.	.	.
	Ruderting	440	25	22	22	22	22	23	22	22	22	22	25	23	19	15	9	8	7	7	Fl.	Fl.	Fl.	Fl.	Fl.	Fl.	Fl.	.	.	.	.	5	.
	Passau-Baustadel	305	⊠	⊠	⊠	⊠	⊠	⊠	⊠	⊠	⊠	⊠	⊠	⊠	⊠	⊠	⊠	.	.	.	.	.	.	.	.	.	.	.	.	.	.	.	.
Ilz	Diensth. b. Rachelsee	875	35	35	35	37	48	49	45	43	41	49	40	35	31	29	29	32	27	26	25	23	26	25	23	18	13	8	5	10	12	9	8
	Kirchdorf	690	37	35	32	32	35	36	37	37	39	39	46	46	46	42	37	35	34	30	25	10	5	.	.	.	.	.	.	2	1	.	.
	Waldhäuser	1000	43	43	44	44	44	44	55	52	50	47	52	50	45	40	30	30	35	30	25	20	18	18	18	15	12	10	10	13	15	17	13

Wassergehalt um 7 Uhr

oben: Ausgestochene Schneehöhe in cm
unten: Gesamtwassergehalt in mm

	4.	7.	11.	14.	18.	21.	25.	28.
Falkenstein	20	27	31	5				
	65.3	71.6	83.4	24.3				
Ludmannsdorf	19	25	19	10				
	66.4	67.5	60.8	34.0				
Fall	63	80	87	84	80	64	46	38
	150.0	198.0	204.0	196.0	205.0	244.0	156.0	122.0
Obernach	48	69	75	43	50	30	15	
	167.9	165.4	179.9	149.9	153.4	102.4	53.9	
Griesen	47	66	63	49	42	17		
	137.5	155.0	180.1	165.0	158.2	49.4		
Oberau	31	58	45	25	16. 18			
	103.4	123.9	137.5	89.4	43.5			
München (Sternwarte)	2. 2	3			2			
	5.6	2.2			7.1			
Unterammergau	30	50	48	26	17	20. 9		
	105.5	106.2	125.4	100.0	63.8	35.0		
Kirchdorf	12	16	12	10	8	4		
	34.9	46.1	36.7	36.4	25.8	14.1		

1940 März — **Tägliche Schneehöhen in Zentimetern, gemessen um 7 Uhr morgens** — **Wassergehalt um 7 Uhr**

Flußgebiet	Ort	Seehöhe m	1	2	3	4	5	6	7	8	9	10	11	12	13	14	15	16	17	18	19	20	21	22	23	24	25	26	27	28	29	30	31
Ilz	St. Oswald	830	25	24	22	21	21	21	21	21	21	21	11	15	12	4	.	.	10	.	.	.	.	.	.	.	.	.	.	5	6	.
	Finsterau	1000	46	46	48	52	52	58	58	58	58	58	59	50	46	44	40	38	45	45	45	46	36	32	28	27	22	18	16	18	24	22	16
	Duschlberg	900	64	64	63	63	68	76	76	77	76	76	71	66	60	55	59	57	64	60	⊠	48	45	48	46	40	30	20	16	11	16	18	18
	Röhrnbach	430	28	25	25	24	25	30	28	28	28	27	35	30	26	21	18	20	22	20	15	11	9	2	Fl.	Fl.	Fl.	Fl.	Fl.	Fl.	1	3	.
Inn	Valepp	885	83	81	80	80	78	88	114	119	119	109	105	98	94	87	87	83	82	90	85	81	77	74	71	68	64	58	53	54	58	58	59
	Brünnsteinhaus	1360	50	50	50	50	50	70	100	125	140	140	147	110	90	72	80	80	73	96	115	90	40	19	16	0	.	.	.	8	25	37	20
	Oberaudorf	480	50	50	50	50	52	55	55	65	71	71	65	53	41	38	36	34	30	25	22	21	20	10	.	.	.	.	.	1	5	.	.
	Törwang	700	18	21	20	20	19	19	32	36	38	30	25	12	Fl.	Fl.	Fl.	.	.	4	.	.	.	.	.	.	.	.	.	.	2	.	.
	Endorf	529	25	24	22	21	21	25	30	30	25	25	28	25	22	15	10	6	3	0	.	.	.	.	.	.	.	.	.	.	1	.	.
Inn, Mangfall	Stuben-Glashütte	874	80	80	80	78	78	85	125	125	120	105	105	95	90	85	90	80	77	85	78	72	65	65	62	60	60	59	58	54	60	54	60
	Hirschberghaus	1508	90	78	78	77	77	77	83	113	133	141	141	141	136	129	129	132	132	133	102	87	76	74	70	68	66	64	61	61	71	75	82
	Tegernsee	728	20	18	16	15	15	15	30	35	38	35	22	16	10	5	6	4	3	10	.	.	.	.	1	.	.	.	.	10	6	4	.
	Taubenberg	880	20	20	20	20	18	30	44	45	46	40	45	35	28	18	14	14	14	30	12	8	.	.	.	.	.	.	.	5	5	3	3
	Neuhelfendorf	640	17	17	17	15	15	17	22	23	20	15	15	12	9	3	Fl.	Fl.	Fl.	7	Fl.	Fl.	.	.	.	.	.	.	.	1	2	1	.
	Bayrischzell	800	—	—	—	—	—	—	—	—	—	—	—	—	—	—	—	—	—	—	—	—	—	—	—	—	—	—	—	—	—	—	—
	Wendelsteinhaus	1728	150	145	140	140	142	145	160	160	170	165	160	155	150	145	155	155	155	150	130	110	105	100	100	100	100	90	90	100	110	115	120
	Neuhaus b. Schliersee	792	27	29	28	23	20	20	43	44	45	35	20	10	5	Fl.	2	2	Fl.	5	Fl.	Fl.	Fl.	Fl.	Fl.	Fl.	Fl.	Fl.	Fl.	6	9	Fl.	Fl.
	Irschenberg	733	40	32	32	30	30	32	35	35	38	38	38	35	30	28	28	28	25	30	12	.	.	.	.	.	.	.	.	1	2	.	.
Inn	Rosenheim	446	25	24	22	20	18	18	21	22	22	21	18	12	Fl.	Fl.	Fl.	Fl.	Fl.	0	.	.	.	.	.	.	.	.	.	0	0	.	.
	Ebersberg	565	6	3	2	2	2	3	8	5	3	.	.	.	.	.	.	.	.	3	.	.	.	.	.	.	.	.	.	.	2	.	.
	Haag i. Obb.	564	23	20	20	19	17	17	23	21	21	20	18	16	13	3	Fl.	Fl.	Fl.	1	Fl.	Fl.	Fl.	Fl.	Fl.	Fl.	Fl.	.	.	.	1	Fl.	.
	Schnaitsee	600	Fl.	Fl.	Fl.	Fl.	Fl.	12	13	12	10	10	5	Fl.	Fl.	Fl.	Fl.	Fl.	Fl.	3	Fl.	Fl.	Fl.	Fl.	Fl.	Fl.	Fl.	.	.	Fl.	2	Fl.	Fl.
	Mühldorf	382	9	5	5	5	3	3	7	3	3	1	.	.	.	.	.	.	.	.	.	.	.	.	.	.	.	.	.	.	.	.	.
Inn, Alz	Reit i. W.	700	68	68	65	63	63	65	90	96	105	103	100	88	81	75	74	70	70	71	65	60	54	50	46	44	40	33	30	28	29	28	27
	Schleching	570	23	20	18	17	13	18	40	65	68	45	40	28	20	16	10	8	.	.	.	.	.	.	.	.	.	.	.	.	5	.	.
	Hochgernhaus	1565	70	76	70	67	67	70	80	100	130	110	120	100	87	70	73	75	70	80	67	50	50	45	43	50	42	38	30	35	40	40	46
	Sachrang-Ort	740	55	50	50	50	49	55	80	90	100	92	82	70	63	57	55	53	48	54	45	43	43	40	35	35	35	30	28	23	23	22	21
	Grattenbach	700	20	20	17	17	12	20	28	60	60	95	72	30	20	20	10	10	10	10	Fl.	Fl.	Fl.	Fl.	Fl.	Fl.	Fl.	Fl.	Fl.	Fl.	1	.	2
	Bernau	545	30	29	29	29	25	27	35	30	34	33	29	26	17	10	5	5	5	0	Fl.	Fl.	Fl.	Fl.	.	.	.	.	.	2	2	1	.
	Seebruck	528	25	20	19	18	17	20	35	29	30	30	27	22	17	13	Fl.	Fl.	Fl.	2	Fl.	Fl.	Fl.	Fl.	Fl.	Fl.	Fl.	Fl.	Fl.	1	3	Fl.	Fl.
	Ruhpolding	664	25	25	25	25	25	28	33	36	40	35	25	22	18	10	5	5	5	Fl.	Fl.	Fl.	Fl.	.	.	.	.	.	.	3	4	4	.
	Inzell	695	30	30	30	25	40	60	60	55	50	50	45	40	30	30	25	25	25	15	10	5	Fl.	Fl.	Fl.	Fl.	Fl.	Fl.	Fl.	7	5	5	Fl.
	Traunstein	600	22	20	18	18	16	28	40	43	42	38	30	19	10	4	0	0	0	0	0	0	Fl.	Fl.	Fl.	Fl.	Fl.	Fl.	Fl.	2	Fl.	Fl.	Fl
Inn, Salzach	Hintersee	805	38	36	35	35	34	46	51	55	58	55	45	40	36	32	30	29	27	35	26	20	17	15	10	6	.	.	.	1	5	3	4
	Wimbachgrieshütte	1330	75	75	70	65	70	100	110	115	115	105	95	85	85	100	100	90	85	80	70	70	70	70	70	70	70	70	70	60	60	60	65
	Schellenberg	540	28	25	23	20	18	24	41	37	37	34	34	33	31	28	28	27	24	21	17	13	6	4	2	2	1	0	.	.	.	.	.
	Traunsteinerhütte	1580	160	160	160	160	185	200	215	215	215	210	215	200	200	215	240	240	235	215	190	150	145	145	145	140	135	130	120	135	135	130	135
	Predigtstuhl	1578	130	133	133	133	133	133	158	166	178	175	180	178	165	160	150	155	155	152	130	120	121	121	118	122	118	105	98	107	115	118	122
	Hallthurn	693	40	38	35	35	40	45	55	57	60	60	58	46	43	40	35	34	33	39	10	5	.	.	.	.	.	.	.	2	3	.	.
	Laufen	400	24	20	15	7	4	Fl.	.	.	.	.	.	.	.	.	.	.	.	.	.	.	.	.	.	.	.	.	.	.	.	.	.
Inn	Simbach a. Inn	350	5	5	4	4	4	6	7	7	6	6	4	Fl.	Fl.	Fl.	Fl.	Fl.	Fl.	Fl.	Fl.	Fl.	.	.	.	.	.	.	.	.	.	.	.
	Würding	321	30	29	28	27	26	28	26	25	25	25	23	23	22	14	8	4	Fl.	Fl.	.	.	.	.	.	.	.	.	.	.	1	0	.
	Oberbergkirchen	490	6	4	4	3	3	3	5	5	6	2	2	2	1	Fl.	Fl.	Fl.	Fl.	Fl.	Fl.	Fl.	Fl.	Fl.	Fl.	Fl.	Fl.	Fl.	Fl.	Fl.	Fl.	Fl.	Fl.
	Gangkofen	440	25	22	21	20	20	22	22	21	21	21	19	16	10	5	0	Fl.	Fl.	Fl.	Fl.	Fl.	.	.	.	.	.	.	.	.	.	.	.
Donau	Oberfrauenwald	800	35	37	37	37	39	43	43	43	43	43	50	45	40	35	37	37	39	39	38	35	30	30	30	20	0	.	.	2	5	8	.
	Obernzell	290	20	20	15	.	.	1	.	.	.	.	.	.	.	.	.	.	.	.	.	.	.	.	.	.	.	.	.	.	.	.	.
	Wegscheid	721	42	43	42	41	44	50	48	47	46	45	58	47	41	31	27	25	28	23	24	22	18	15	5	3	0	.	.	1	3	5	1

Wassergehalt um 7 Uhr

oben: Ausgestochene Schneehöhe in cm
unten: Gesamtwassergehalt in mm

	4.	7.	11.	14.	18.	21.	25.	28.
Röhrnbach								30.
	28	28	35	21	21	14		3
	90.1	86.2	107.2	67.5	72.1	52.0		2.8
Stuben								
	78	125	105	85	85	65	60	54
	274.4	258.4	316.2	307.6	278.6	239.6	214.0	180.3
Taubenberg								
	15	18	20	16	14			
	57.8	13.2	17.8	69.7	22.6			
Neuhelfendorf								
	20	29	12					
	68.4	74.4	38.5					
Inzell								
							28.	30.
	29	59	48	30	24	5	7	5
	111.4	134.6	130.5	107.6	82.6	15.8	19.7	14.3
Hintersee								
	35	51	45	32	35	17		1
	121.7	117.4	144.2	115.7	99.4	56.5		1.2

Die Schneedecke im April 1940

Allgemeine Übersicht: In den ersten Apriltagen war Deutschland schneefrei. Eine Schneedecke wurde in den Alpen nur noch oberhalb 1000 m angetroffen. In Ostdeutschland lag in den Gebirgen die Grenze bei 900 m, in Westdeutschland wurden selbst die Mittelgebirgsgipfel schneefrei. Vom 2.—5. fielen in Ostelbien verbreitet Niederschläge, die am 5. und 6. teilweise aus Schnee bestanden. Am 5. wurde sporadisch eine Schneedecke im Küstengebiet der Ostsee und an der unteren Oder beobachtet. Am 6. traten Schneehöhen verbreitet bis zu 20 cm in Oberschlesien auf, in den mittleren Lagen der Mittelgebirge wurde ebenfalls eine dünne Neuschneedecke beobachtet. Jedoch verschwanden diese Schneelagen unterhalb 1000 m wieder sehr schnell. Zu einer letzten Neuschneedecke kam es vom 12.—14., wo ganz Ostpreußen und weite Gebiete Ostelbiens eine Neuschneedecke aufwiesen. In den Mittelgebirgen Mittel- und Westdeutschlands sowie in den Alpen rückte die Untergrenze der Schneelagen bis auf 700 m herab. Ab Monatsmitte wurde nur noch in den Hochgebirgsregionen eine Schneedecke angetroffen.

Eine durchgehende Schneelage wurde den ganzen Monat über nur oberhalb 1500 m angetroffen. Im Flachlande Ostelbiens wurde 2—5 Tage lang eine Schneedecke beobachtet. Die Flußtäler und Ebenen Westdeutschlands blieben völlig schneefrei.

Die höchsten Schneehöhen wurden in den Gebirgen oberhalb 1500 m gegen Monatsmitte beobachtet. Die Zugspitze meldete 4.8 m, und zum Monatsende noch 3.9 m, das Nebelhorn 4.3 m, bzw. 2.3 m. In den unteren Lagen kamen nur noch vereinzelt Schneehöhen über 50 cm vor. Im Flachland lagen vorübergehend in Ostpreußen und Schlesien bis zu 20 cm Schnee, sonst blieb die Schneehöhe an den wenigen Schneedeckenlagen unter 10 cm.

Erläuterungen zu den Tabellen. Es bedeutet: ein Punkt, daß eine Schneedecke nicht gelegen hat; Fl., daß einzelne Schneeflecke vorhanden waren; o, daß eine sehr dünne oder eine stellenweise durchbrochene, aber noch zusammenhängende Schneedecke gelegen hat; ⊠, daß eine Schneedecke vorhanden war, deren Höhe nicht gemessen wurde; ein Strich, daß eine Beobachtung nicht stattgefunden hat.

1940 April — **Tägliche Schneehöhen in Zentimetern, gemessen um 7 Uhr morgens** — **Wassergehalt um 7 Uhr**

Flußgebiet	Ort	Seehöhe m	1	2	3	4	5	6	7	8	9	10	11	12	13	14	15	16	17	18	19	20	21	22	23	24	25	26	27	28	29	30
Von der Memelgrenze bis zum Pregel																																
Memel	Ebenrode	66	0	Fl.	.	.	.	.	.	.	.	.	.	.	.	.	.	.	.	.	.	.	.	.	.	.	.	.	.	.	.	.
	Wetterau	42	10	8	6	3	3	Fl.	Fl.	Fl.	Fl.	Fl.	Fl.	Fl.	Fl.	Fl.	Fl.	Fl.	Fl.	Fl.	Fl.	.	.	.	.	.	.	.	.	.	.	.
	Tilsit	12	Fl.	Fl.	Fl.	Fl.	Fl.	Fl.	Fl.	Fl.	.	.	.	.	.	.	.	.	.	.	.	.	.	.	.	.	.	.	.	.	.	.
K. Haff	Welmdeich	1	Fl.	Fl.	Fl.	Fl.	.	.	.	.	.	.	.	.	.	.	.	.	.	.	.	.	.	.	.	.	.	.	.	.	.	.
	Rossitten	4	3	1	1	1	1	1	0	0	Fl.	Fl.	Fl.	Fl.	0	0	.	.	.	.	.	.	.	.	.	.	.	.	.	.	.	.
Pregel																																
Angerapp	Arnswald	224	.	.	.	.	.	.	.	.	.	.	.	2	2	.	.	.	.	.	.	.	.	.	.	.	.	.	.	.	.	.
	Angerapp	73	Fl.	Fl.	Fl.	Fl.	Fl.	Fl.	Fl.	Fl.	Fl.	Fl.	Fl.	5	Fl.	.	.	.	.	.	.	.	.	.	.	.	.	.	.	.	.	.
	Romnten	180	24	18	14	13	⊠	⊠	⊠	⊠	⊠	⊠	⊠	2	Fl.	Fl.	Fl.	Fl.	Fl.	Fl.	Fl.	Fl.	.	.	.	.	.	.	.	.	.	.
	Insterburg	35	5	Fl.	Fl.	Fl.	Fl.	Fl.	Fl.	Fl.	Fl.	Fl.	Fl.	Fl.	1	Fl.	Fl.	.	.	.	.	.	.	.	.	.	.	.	.	.	.	.
Inster	Grünheide	50	Fl.	Fl.	Fl.	Fl.	Fl.	Fl.	Fl.	Fl.	Fl.	Fl.	Fl.	Fl.	Fl.	Fl.	Fl.	Fl.	Fl.	Fl.	Fl.	Fl.	Fl.	Fl.	Fl.	Fl.	Fl.	Fl.	Fl.	.	.	.
Alle	Turauken	204	.	.	.	.	.	.	.	.	.	.	.	15	19	⊠	⊠	⊠	Fl.	Fl.	Fl.	Fl.	Fl.	Fl.	Fl.	Fl.	Fl.	Fl.	Fl.	Fl.	.	.
	Allenstein (Flugh.)	134	2	.	.	.	.	.	.	.	.	.	.	4	12	15	9	Fl.	Fl.	Fl.	Fl.	Fl.	Fl.	Fl.	Fl.	Fl.	Fl.	Fl.	Fl.	.	.	.
	Heilsberg	83	.	.	.	.	.	.	.	.	.	.	.	3	5	Fl.	Fl.	.	.	.	.	.	.	.	.	.	.	.	.	.	.	.
	Rastenburg	103	⊠	Fl.	Fl.	.	.	.	.	.	.	.	.	⊠	⊠	3	Fl.	.	.	.	.	.	.	.	.	.	.	.	.	.	.	.
	Allenburg	10	Fl.	Fl.	Fl.	Fl.	Fl.	Fl.	Fl.	Fl.	Fl.	Fl.	Fl.	2	2	Fl.	.	.	.	.	.	.	.	.	.	.	.	.	.	.	.	.
	Engelstein	90	Fl.	Fl.	Fl.	Fl.	Fl.	Fl.	Fl.	Fl.	.	.	.	4	Fl.	Fl.	Fl.	.	.	.	.	.	.	.	.	.	.	.	.	.	.	.	.
Pr.	Tapiau	11	.	.	.	.	.	.	.	.	.	.	.	4	.	1	.	.	.	.	.	.	.	.	.	.	.	.	.	.	.	.
	Königsberg (St.-W.)	23	25	20	Fl.	Fl.	Fl.	Fl.	Fl.	Fl.	Fl.	Fl.	Fl.	Fl.	Fl.	0	Fl.	Fl.	Fl.	.	.	.	.	.	.	.	.	.	.	.	.	.	.
Vom Pregel bis zur Weichsel																																
Fr. Haff	Drugthenen	50	.	.	.	.	.	.	.	.	.	.	.	.	4	⊠	.	.	.	.	.	.	.	.	.	.	.	.	.	.	.	.
	Mühlhausen	36	Fl.	Fl.	Fl.	Fl.	Fl.	Fl.	Fl.	Fl.	Fl.	Fl.	Fl.	2	3	0	Fl.	Fl.	Fl.	Fl.	Fl.	Fl.	Fl.	Fl.	Fl.	Fl.	Fl.	Fl.	Fl.	Fl.	Fl.	Fl.
	Klenau	8	.		.	.	.	.	.	.	.	.	.	.	6	0	.	.	.	.	.	.	.	.	.	.	.	.	.	.	.	.
Elbing	Altstadt	55	.	.	.	.	.	.	.	.	.	.	.	10	5	2	.	.	.	.	.	.	.	.	.	.	.	.	.	.	.	.
	Silberbach	170	Fl.	Fl.	Fl.	Fl.	.	.	.	.	.	.	.	6	17	18	11	.	.	.	.	.	.	.	.	.	.	.	.	.	.	.
	Baumgart	165	.	.	.	.	.	.	.	.	.	.	.	.	12	15	.	.	.	.	.	.	.	.	.	.	.	.	.	.	.	.
Fr. Haff	Marienwerder	52	.	.	.	.	.	.	.	.	.	.	.	7	5	5	.	.	.	.	.	.	.	.	.	.	.	.	.	.	.	.
	Neukrug	6	.	.	.	.	.	.	.	.	.	.	.	.	6	3	0	0	.	.	.	.	.	.	.	.	.	.	.	.	.	.
Weichsel																																
Narew	Treuburg	155	0	0	0	Fl.	Fl.	Fl.	Fl.	.	.	.	.	Fl.	Fl.	.	.	.	.	.	.	.	.	.	.	.	.	.	.	.	.	.	.
	Lyck	130	10	6	⊠	⊠	⊠	⊠	⊠	⊠	⊠	Fl.	Fl.	⊠	⊠	⊠	⊠	⊠	⊠	.	.	.	.	.	.	.	.	.	.	.	.	.	.
	Nikolaiken	131	Fl.	.	.	.	.	.	.	.	.	.	.	12	15	15	11	6	2	Fl.	Fl.	Fl.	.	.	.	.	.	.	.	.	.	.	.
	Johannisburg	120	Fl.	Fl.	Fl.	Fl.	Fl.	.	.	.	.	.	.	3	⊠	⊠	.	.	.	.	.	.	.	.	.	.	.	.	.	.	.	.	.
	Kekitten	150	3	1	0	.	.	.	.	.	.	.	.	6	8	9	6	2	0	.	.	.	.	.	.	.	.	.	.	.	.	.	.
	Ortelsburg	146	Fl.	.	.	.	.	.	.	.	.	.	.	13	12	7	.	.	.	.	.	.	.	.	.	.	.	.	.	.	.	.	.
Narew bis Mdg.	Kernsdorf	290	.	.	.	.	.	.	.	.	.	.	.	5	5	5	.	.	.	.	.	.	.	.	.	.	.	.	.	.	.	.	.
	Osterode (Ostpr.)	290	.	.	.	.	.	.	.	.	.	.	.	18	14	10	0	.	.	.	.	.	.	.	.	.	.	.	.	.	.	.	.
	Gilgenburg	181	.	.	.	.	.	.	.	.	.	.	.	10	10	5	⊠	.	.	.	.	.	.	.	.	.	.	.	.	.	.	.	.
	Reinwasser	185	.	.	.	.	.	.	.	.	.	.	.	.	12	⊠	Fl.	.	.	.	.	.	.	.	.	.	.	.	.	.	.	.	.

oben: Ausgestochene Schneehöhe in cm
unten: Gesamtwassergehalt in mm

1.	4.	8.	11.	15.	18.	22.	25.	29.

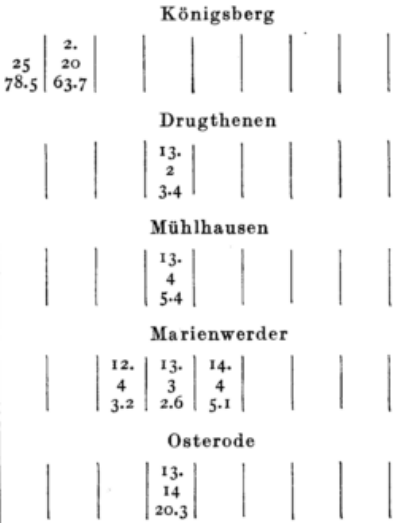

Tägliche Schneehöhen in Zentimetern, gemessen um 7 Uhr morgens

Wassergehalt um 7 Uhr

oben: Ausgestochene Schneehöhe in cm
unten: Gesamtwassergehalt in mm

Flußgebiet	Ort	See-höhe m	1	2	3	4	5	6	7	8	9	10	11	12	13	14	15	16	17	18	19	20	21	22	23	24	25	26	27	28	29	30
Von der Weichsel bis zum Stettiner Haff																																
Ostsee	Mühlental	120	.	.	.	.	.	.	.	.	.	.	.	.	11	6	.	.	.	.	.	.	.	.	.	.	.	.	.	.	.	.
	Lojow	63	0	.	.	.	.	.	.	.	.	.	.	.	8	5	0	.	.	.	.	.	.	.	.	.	.	.	.	.	.	.
	Bernsdorf	150	.	.	.	.	.	.	.	.	.	.	.	.	11	4	.	.	.	.	.	.	.	.	.	.	.	.	.	.	.	.
	Zuckers	113	2	0	Fl.	.	.	.	.	.	.	.	.	.	6	7	4	2	.	.	.	.	.	.	.	.	.	.	.	.	.	.
	Schlawe	25	.	.	.	.	.	.	.	.	.	.	.	.	⊠	⊠	⊠	.	.	.	.	.	.	.	.	.	.	.	.	.	.	.
	Köslin	40	.	.	.	.	.	.	.	.	.	.	.	.	20	10	Fl.	.	.	.	.	.	.	.	.	.	.	.	.	.	.	.
Persante	Polzin	95	.	.	.	.	.	.	.	.	.	.	.	.	15	8	.	.	.	.	.	.	.	.	.	.	.	.	.	.	.	.
	Belgard a.d.Pers.	24	.	.	.	.	.	.	.	.	.	.	.	.	3	4	Fl.	Fl.	.	.	.	.	.	.	.	.	.	.	.	.	.	.
	Bublitz	130	.	.	.	.	.	.	.	.	.	.	.	.	10	10	.	.	.	.	.	.	.	.	.	.	.	.	.	.	.	.
Rega	Muhlendorf	100	.	.	.	.	.	.	.	.	.	.	.	.	7	8	Fl.	.	.	.	.	.	.	.	.	.	.	.	.	.	.	.
	Treptow a. R.	10	.	.	.	.	.	.	.	.	.	.	.	.	2	4	Fl.	.	.	.	.	.	.	.	.	.	.	.	.	.	.	.
Oder																																
Quelle bis Glatzer Neiße	Turkau	300	.	.	.	.	.	12	Fl.	.	.	.	.	.	.	.	.	.	.	.	.	.	.	.	.	.	.	.	.	.	.	.
	Leobschütz	275	.	.	.	.	.	7	Fl.	Fl.	Fl.	.	.	.	.	.	.	.	.	.	.	.	.	.	.	.	.	.	.	.	.	.
	Pilgersdorf	340	—	—	—	—	—	—	—	—	—	—	—	—	—	—	—	—	—	—	—	—	—	—	—	—	—	—	—	—	—	—
	Ratibor	185	—	—	—	—	—	—	—	—	—	—	—	—	—	—	—	—	—	—	—	—	—	—	—	—	—	—	—	—	—	—
	Klein Rauden	200	.	.	.	.	.	10	0	.	.	.	.	.	.	.	.	.	.	.	.	.	.	.	.	.	.	.	.	.	.	.
	Beuthen	292	.	.	.	.	.	.	.	.	.	.	.	0	Fl.	.	.	.	.	.	.	.	.	.	.	.	.	.	.	.	.	.
	Tost	256	.	.	.	.	.	1	.	.	.	.	.	Fl.	.	.	.	.	.	.	.	.	.	.	.	.	.	.	.	.	.	.
	Gnadenfeld	237	.	.	.	.	.	15	4	Fl.	Fl.	Fl.	.	.	.	.	.	.	.	.	.	.	.	.	.	.	.	.	.	.	.	.
	Neustadt O.S.	265	.	.	.	.	.	21	.	.	.	.	.	.	2	0	.	.	.	.	.	.	.	.	.	.	.	.	.	.	.	.
	Krappitz	170	.	.	.	.	.	7	.	.	.	.	.	.	.	.	.	.	.	.	.	.	.	.	.	.	.	.	.	.	.	.
	Horneck O.S.	251	.	.	.	.	.	.	.	.	.	.	.	6	.	.	.	.	.	.	.	.	.	.	.	.	.	.	.	.	.	.
	Andreashütte	210	.	.	.	.	.	.	.	.	.	.	.	0	.	.	.	.	.	.	.	.	.	.	.	.	.	.	.	.	.	.
Glatzer Neiße	Wölfelsgrund	830	Fl.	Fl.	Fl.	1	Fl.	2	Fl.	Fl.	Fl.	Fl.	Fl.	3	7	2	Fl.	Fl.	Fl.	.	.	.	.	.	.	.	.	.	.	.	.	.
	Habelschwerdt	368	.	.	.	.	.	1	.	.	.	.	.	.	.	.	.	.	.	.	.	.	.	.	.	.	.	.	.	.	.	.
	Pohldorf	514	.	.	.	.	Fl.	1	⊠	Fl.	.	.	.	⊠	3	.	.	.	.	.	.	.	.	.	.	.	.	.	.	.	.	.
	Bielendorf	690	.	.	.	.	.	8	5	Fl.	Fl.	Fl.	Fl.	10	Fl.	.	.	.	.	.	.	.	.	.	.	.	.	.	.	.	.	.
	Ullersdorf	342	.	.	.	.	.	.	.	.	.	.	.	3	2	.	.	.	.	.	.	.	.	.	.	.	.	.	.	.	.	.
	Grunwald	900	50	32	25	27	28	41	45	47	42	35	25	27	20	19	15	10	10	0	0	0	0	Fl.	.	.	.	.	.	.	.	.
	Reinerz, Bad	538	.	.	.	.	.	2	.	.	.	.	.	.	.	.	.	.	.	.	.	.	.	.	.	.	.	.	.	.	.	.
	Glatz	300	.	.	.	.	.	5	Fl.	.	.	.	.	.	4	.	.	.	.	.	.	.	.	.	.	.	.	.	.	.	.	.
	Friedland	505	.	.	.	.	.	0	.	.	.	.	.	1	.	.	.	.	.	.	.	.	.	.	.	.	.	.	.	.	.	.
	Neurode	400	.	.	.	.	.	2	.	.	.	.	.	2	2	.	.	.	.	.	.	.	.	.	.	.	.	.	.	.	.	.
	Reichenforst	438	.	.	.	.	.	1	.	.	.	.	.	0	0	.	.	.	.	.	.	.	.	.	.	.	.	.	.	.	.	.
	Wartha	274	.	.	.	.	.	.	.	.	.	.	.	.	.	.	.	.	.	.	.	.	.	.	.	.	.	.	.	.	.	.
	Maifritzdorf	285	.	.	.	.	.	3	Fl.	Fl.	Fl.	Fl.	Fl.	6	Fl.	Fl.	.	.	.	.	.	.	.	.	.	.	.	.	.	.	.	.
	Silberberg	480	.	.	.	.	.	6	.	.	.	.	.	4	6	.	.	.	.	.	.	.	.	.	.	.	.	.	.	.	.	.
	Weigelsdorf	375	.	.	.	.	.	4	Fl.	.	.	.	.	3	2	.	.	.	.	.	.	.	.	.	.	.	.	.	.	.	.	.
	Patschkau	245	.	.	.	.	.	⊠	.	.	.	.	.	⊠	⊠	.	.	.	.	.	.	.	.	.	.	.	.	.	.	.	.	.
	Wiesau	230	.	.	.	.	.	9	.	.	.	.	.	.	.	.	.	.	.	.	.	.	.	.	.	.	.	.	.	.	.	.
	Ziegenhals	344	.	.	.	.	.	15	13	9	0	0	Fl.	Fl.	Fl.	.	.	.	.	.	.	.	.	.	.	.	.	.	.	.	.	.
	Neiße-Heiligkreuz	180	.	.	.	.	.	8	3	0	Fl.	.	.	Fl.	Fl.	.	.	.	.	.	.	.	.	.	.	.	.	.	.	.	.	.
	Seiffersdorf	260	.	.	.	.	.	7	7	.	.	.	.	.	.	.	.	.	.	.	.	.	.	.	.	.	.	.	.	.	.	.

Wassergehalt um 7 Uhr

	1.	4.	8.	11.	15.	18.	22.	25.	29.
Neustadt			6.		13.				
			21		2				
			19.6		1.7				
Bielendorf	6.								
	8								
	11.2						●		
Glatz			6.		13.				
			5		4				
			4.0		1.8				
Friedland				12.					
				1					
				1.2					
Weigelsdorf	6.			12.	13.				
	4			2	2				
	5.7			1.7	1.9				
Ziegenhals	6.								
	15								
	14.5								

1940 April — Tägliche Schneehöhen in Zentimetern, gemessen um 7 Uhr morgens

Wassergehalt um 7 Uhr — oben: Ausgestochene Schneehöhe in cm; unten: Gesamtwassergehalt in mm

Flußgebiet	Ort	Seehöhe m	1	2	3	4	5	6	7	8	9	10	11	12	13	14	15	16	17	18	19	20	21	22	23	24	25	26	27	28	29	30
Glatzer Neiße bis Weistritz	Rosenberg	240	.	.	.	.	.	.	.	.	.	.	.	.	.	.	.	.	.	.	.	.	.	.	.	.	.	.	.	.	.	.
	Carlsruhe	160	.	.	.	.	.	.	.	.	.	.	.	.	.	.	.	.	.	.	.	.	.	.	.	.	.	.	.	.	.	.
	Brieg	143	—	—	—	—	—	—	—	—	—	—	—	—	—	—	—	—	—	—	—	—	—	—	—	—	—	—	—	—	—	—
	Münsterberg	205	.	.	.	.	.	2	.	.	.	.	.	Fl.	.	.	.	.	.	.	.	.	.	.	.	.	.	.	.	.	.	.
	Strehlen	165	.	.	.	.	.	Fl.	.	.	.	.	.	.	Fl.	.	.	.	.	.	.	.	.	.	.	.	.	.	.	.	.	.
	Breslau (Flugh.)	118	.	.	.	.	.	.	.	.	.	.	.	0	0	.	.	.	.	.	.	.	.	.	.	.	.	.	.	.	.	.
	Groß-Ellguth	140	.	.	.	.	.	.	.	.	.	.	.	.	.	.	.	.	.	.	.	.	.	.	.	.	.	.	.	.	.	.
Weistritz	Charlottenbrunn	465	.	.	.	.	.	5	⊛	.	.	.	.	.	.	.	.	.	.	.	.	.	.	.	.	.	.	.	.	.	.	.
	Reichenbach	260	—	—	—	—	—	—	—	—	—	—	—	—	—	—	—	—	—	—	—	—	—	—	—	—	—	—	—	—	—	—
	Kaschbach	620	.	.	.	.	1	10	Fl.	Fl.	.	.	.	4	2	1	.	.	.	.	.	.	.	.	.	.	.	.	.	.	.	.
	Zobtenberg	712	.	.	.	.	3	10	8	⊛	⊛	.	.	⊛	⊛	⊛	.	.	.	.	.	.	.	.	.	.	.	.	.	.	.	.
	Freiburg	300	.	.	.	.	.	1	Fl.	.	.	.	.	2	.	.	.	.	.	.	.	.	.	.	.	.	.	.	.	.	.	.
	Königszelt	230	.	.	.	.	.	1	Fl.	.	.	.	.	1	0	.	.	.	.	.	.	.	.	.	.	.	.	.	.	.	.	.
Katzbach	Ketschdorf	440	0	0	.	.	.	2	0	Fl.	Fl.	Fl.	Fl.	4	0	Fl.	Fl.	.	.	.	.	.	.	.	.	.	.	.	.	.	.	.
	Schönau	300	.	.	.	.	.	0	.	.	.	.	.	1	.	.	.	.	.	.	.	.	.	.	.	.	.	.	.	.	.	.
	Altröhrsdorf	360	.	.	.	.	Fl.	Fl.	.	.	.	.	.	3	5	Fl.	.	.	.	.	.	.	.	.	.	.	.	.	.	.	.	.
	Klonitz	275	—	—	—	—	—	—	—	—	—	—	—	—	—	—	—	—	—	—	—	—	—	—	—	—	—	—	—	—	—	—
	Salzbrunn, Bad	417	.	.	.	.	.	⊛	Fl.	Fl.	.	.	.	5	Fl.	.	.	.	.	.	.	.	.	.	.	.	.	.	.	.	.	.
	Liegnitz	118	.	.	.	.	.	.	.	.	.	.	.	3	.	.	.	.	.	.	.	.	.	.	.	.	.	.	.	.	.	.
	Harpersdorf	235	.	.	.	.	.	2	.	.	.	.	.	2	Fl.	.	.	.	.	.	.	.	.	.	.	.	.	.	.	.	.	.
	Pilgramshain	260	.	.	.	.	.	1	.	.	.	.	.	2	0	.	.	.	.	.	.	.	.	.	.	.	.	.	.	.	.	.
O.	Wohlau	114	.	.	.	.	.	.	.	.	.	.	Fl.	Fl.	Fl.	.	.	.	.	.	.	.	.	.	.	.	.	.	.	.	.	.
Bartsch	Groß-Wartenberg	167	.	.	.	.	.	.	.	.	.	.	.	.	.	.	.	.	.	.	.	.	.	.	.	.	.	.	.	.	.	.
	Charlottenthal	119	.	.	.	.	.	.	.	.	.	.	.	.	.	.	.	.	.	.	.	.	.	.	.	.	.	.	.	.	.	.
	Trebnitz	185	.	.	.	.	.	.	.	.	.	.	.	.	.	.	.	.	.	.	.	.	.	.	.	.	.	.	.	.	.	.
	Groß-Saul	120	.	.	.	.	.	.	.	.	.	.	.	Fl.	.	Fl.	.	.	.	.	.	.	.	.	.	.	.	.	.	.	.	.	.
Oder	Fraustadt	102	.	.	.	.	.	.	.	.	.	.	.	.	.	.	.	.	.	.	⊛	.	.	.	.	.	.	.	.	.	.	.
	Schwiebus	82	.	.	.	.	.	.	.	.	.	.	.	.	.	1	.	.	.	.	.	.	.	.	.	.	.	.	.	.	.	.
	Grünberg	147	.	.	.	.	.	.	.	.	.	.	.	1	.	Fl.	.	.	.	.	.	.	.	.	.	.	.	.	.	.	.	.
Bober	Hermsdorf, (Städt.)	580	Fl.	Fl.	Fl.	Fl.	⊛	2	Fl.	Fl.	Fl.	Fl.	Fl.	2	2	Fl.	Fl.	.	.	.	.	.	.	.	.	.	.	.	.	.	.	.
	Neu-Röhrsdorf	740	Fl.	Fl.	Fl.	2	4	4	3	2	0	Fl.	Fl.	6	4	3	Fl.	.	.	.	.	.	.	.	.	.	.	.	.	.	.	.
	Landeshut	442	.	.	.	.	.	⊛	.	.	.	.	.	2	Fl.	Fl.	.	.	.	.	.	.	.	.	.	.	.	.	.	.	.	.	.
	Giesmannsdorf	550	.	.	.	.	⊛	⊛	.	.	.	.	.	3	Fl.	.	.	.	.	.	.	.	.	.	.	.	.	.	.	.	.	.
	Gottesberg	600	.	.	.	.	.	2	Fl.	.	.	.	.	3	Fl.	.	.	.	.	.	.	.	.	.	.	.	.	.	.	.	.	.
	Schmiedeberg	479	.	.	.	.	.	1	.	.	.	.	.	5	Fl.	.	.	.	.	.	.	.	.	.	.	.	.	.	.	.	.	.
	Hasenbaude	1077	25	20	20	15	15	15	15	15	15	15	23	25	25	25	25	20	15	12	10	Fl.	Fl.	Fl.	.	.	.	.	.	.	.	.
	Krummhübel	650	.	.	.	.	.	2	1	.	.	.	.	7	6	3	.	.	.	.	.	.	.	.	.	.	.	.	.	.	.	.
	Arnsdorf	443	.	.	.	.	.	0	Fl.	.	.	.	.	3	4	Fl.	.	.	.	.	.	.	.	.	.	.	.	.	.	.	.	.
	Hirschberg	347	.	.	.	.	.	.	.	.	.	.	.	3	.	.	.	.	.	.	.	.	.	.	.	.	.	.	.	.	.	.
	Hain	535	Fl.	.	.	.	.	3	2	Fl.	Fl.	.	.	3	5	Fl.	.	.	.	.	.	.	.	.	.	.	.	.	.	.	.	.
	Johnsdorf	430	.	.	.	.	.	3	.	.	.	.	.	7	3	0	.	.	.	.	.	.	.	.	.	.	.	.	.	.	.	.
	Ludwigsdorf	440	.	.	.	.	.	3	.	.	.	.	.	2	.	.	.	.	.	.	.	.	.	.	.	.	.	.	.	.	.	.
	Lähn	320	.	.	.	.	.	1	.	.	.	.	.	.	1	.	.	.	.	.	.	.	.	.	.	.	.	.	.	.	.	.
	Bunzlau	207	.	.	.	.	.	.	.	.	.	.	.	Fl.	Fl.	.	.	.	.	.	.	.	.	.	.	.	.	.	.	.	.	.
	Armadebrunn	151	.	.	.	.	.	.	.	.	.	.	.	Fl.	Fl.	.	.	.	.	.	.	.	.	.	.	.	.	.	.	.	.	.
	Buchendamm	133	.	.	.	.	.	.	.	.	.	.	.	Fl.	Fl.	Fl.	.	.	.	.	.	.	.	.	.	.	.	.	.	.	.	.
	Flinsberg	475	.	.	.	.	.	1	0	.	.	.	.	5	5	0	.	.	.	.	.	.	.	.	.	.	.	.	.	.	.	.
	Greiffenberg	338	.	.	.	.	.	2	.	.	.	.	.	6	1	.	.	.	.	.	.	.	.	.	.	.	.	.	.	.	.	.

1940 April — **Tägliche Schneehöhen in Zentimetern, gemessen um 7 Uhr morgens** — **Wassergehalt um 7 Uhr**

oben: Ausgestochene Schneehöhe in cm
unten: Gesamtwassergehalt in mm

Flußgebiet	Ort	Seehöhe m	1	2	3	4	5	6	7	8	9	10	11	12	13	14	15	16	17	18	19	20	21	22	23	24	25	26	27	28	29	30
Bober	Lauban	270	.	.	.	.	.	.	.	.	.	.	.	0	0	.	.	.	.	.	.	.	.	.	.	.	.	.	.	.	.	.
	Hagendorf	300	.	.	.	.	.	1	.	.	.	.	.	4	5	.	.	.	.	.	.	.	.	.	.	.	.	.	.	.	.	.
	Seifersdorf	175	.	.	.	.	.	.	.	.	.	.	.	1	1	.	.	.	.	.	.	.	.	.	.	.	.	.	.	.	.	.
Lausitzer Neiße	Walddorf	393	.	.	.	.	.	Fl.	Fl.	.	.	.	.	14	Fl.	Fl.	.	.	.	.	.	.	.	.	.	.	.	.	.	.	.	.
	Oybin	415	.	.	.	.	.	0	Fl.	.	.	.	.	2	Fl.	Fl.	.	.	.	.	.	.	.	.	.	.	.	.	.	.	.	.
	Zittau	265	.	.	.	.	.	Fl.	.	.	.	.	.	2	.	.	.	.	.	.	.	.	.	.	.	.	.	.	.	.	.	.
	Reichenau	253	.	.	.	.	.	.	.	.	.	.	.	1	.	.	.	.	.	.	.	.	.	.	.	.	.	.	.	.	.	.
	Oberstrahwalde	362	.	.	.	.	.	Fl.	.	.	.	.	.	5	Fl.	.	.	.	.	.	.	.	.	.	.	.	.	.	.	.	.	.
	Tauchritz	200	.	.	.	.	.	.	.	.	.	.	.	1	.	.	.	.	.	.	.	.	.	.	.	.	.	.	.	.	.	.
	Schönberg	215	.	.	.	.	.	.	.	.	.	.	.	5	5	0	Fl.	.	.	.	.	.	.	.	.	.	.	.	.	.	.	.
	Görlitz	211	.	.	.	.	.	.	.	.	.	.	.	1	6	.	.	.	.	.	.	.	.	.	.	.	.	.	.	.	.	.
	Lichtenberg	230	.	.	.	.	.	Fl.	.	.	.	.	.	5	8	Fl.	.	.	.	.	.	.	.	.	.	.	.	.	.	.	.	.
	Muskau	117	.	.	.	.	.	.	.	.	.	.	.	Fl.	.	.	.	.	.	.	.	.	.	.	.	.	.	.	.	.	.	.
	Kanig	65	.	.	.	.	.	.	.	.	.	.	.	1	.	.	.	.	.	.	.	.	.	.	.	.	.	.	.	.	.	.
O.	Ziebingen	51	.	.	.	.	.	.	.	.	.	.	.	Fl.	.	.	.	.	.	.	.	.	.	.	.	.	.	.	.	.	.	.
	Frankfurt a. d. O.	59	.	.	.	.	.	.	.	.	.	.	.	0	.	.	.	.	.	.	.	.	.	.	.	.	.	.	.	.	.	.
Warthe	Kirchlinden	192	.	.	.	.	.	.	.	.	.	.	.	.	.	Fl.	.	.	.	.	.	.	.	.	.	.	.	.	.	.	.	.
	Wierzebaum	63	.	.	.	.	1	.	.	.	.	.	.	.	.	*	.	.	.	.	.	.	.	.	.	.	.	.	.	.	.	.
	Neustettin	139	.	.	.	.	.	.	.	.	.	.	.	.	4	0	.	.	.	.	.	.	.	.	.	.	.	.	.	.	.	.
	Brotzen	143	.	.	.	.	.	.	.	.	.	.	.	.	9	7	0	.	.	.	.	.	.	.	.	.	.	.	.	.	.	.
	Dobrin	158	.	.	.	.	.	.	.	.	.	.	.	.	.	.	.	.	.	.	.	.	.	.	.	.	.	.	.	.	.	.
	Jastrow	107	.	.	.	.	.	.	.	.	.	.	.	.	.	1	.	.	.	.	.	.	.	.	.	.	.	.	.	.	.	.
	Deutsch-Krone	118	.	.	.	.	.	.	.	.	.	.	.	.	2	2	.	.	.	.	.	.	.	.	.	.	.	.	.	.	.	.
	Hammerstein	133	.	.	.	.	.	.	.	.	.	.	.	.	*	*	.	.	.	.	.	.	.	.	.	.	.	.	.	.	.	.
	Driesen	31	.	.	.	.	.	.	.	.	.	.	.	.	.	.	.	.	.	.	.	.	.	.	.	.	.	.	.	.	.	.
	Friedeberg	75	.	.	.	.	1	.	.	.	.	.	.	.	1	5	.	.	.	.	.	.	.	.	.	.	.	.	.	.	.	.
Warthe bis Mündung	Zielenzig	70	.	.	.	.	.	.	.	.	.	.	.	.	1	4	.	.	.	.	.	.	.	.	.	.	.	.	.	.	.	.
	Kriescht	19	.	.	.	.	.	.	.	.	.	.	.	.	.	2	.	.	.	.	.	.	.	.	.	.	.	.	.	.	.	.
	Berneuchen	44	.	.	.	.	.	.	.	.	.	.	.	.	*	.	.	.	.	.	.	.	.	.	.	.	.	.	.	.	.	.
	Wriezen	8	.	.	.	.	.	.	.	.	.	.	.	0	.	.	.	.	.	.	.	.	.	.	.	.	.	.	.	.	.	.
	Angermünde	55	.	.	.	.	.	.	.	.	.	.	.	.	.	.	.	.	.	.	.	.	.	.	.	.	.	.	.	.	.	.
	Bahn	50	.	.	.	.	1	.	.	.	.	.	.	.	0	2	.	.	.	.	.	.	.	.	.	.	.	.	.	.	.	.
	Voßberg	85	.	.	.	.	.	.	.	.	.	.	.	.	8	Fl.	.	.	.	.	.	.	.	.	.	.	.	.	.	.	.	.
	Arnswalde	55	.	.	.	.	.	.	.	.	.	.	.	.	6	8	.	.	.	.	.	.	.	.	.	.	.	.	.	.	.	.

Von der Oder bis zur Dänischen Grenze

St. Haff	Kartlow	21	.	.	.	.	.	.	.	.	.	.	.	.	2	4	0	Fl.	.	.	.	.	.	.	.	.	.	.	.	.	.	.
	Prenzlau	33	.	.	.	.	Fl.	.	.	.	.	.	.	Fl.	.	.	.	.	.	.	.	.	.	.	.	.	.	.	.	.	.	.
	Ückermünde	2	.	.	.	.	.	.	.	.	.	.	.	.	.	.	.	.	.	.	.	.	.	.	.	.	.	.	.	.	.	.
Peene	Neubrandenburg	17	.	.	.	.	Fl.	.	.	.	.	.	.	Fl.	Fl.	.	.	.	.	.	.	.	.	.	.	.	.	.	.	.	.	.
	Tribsees	5	.	.	.	.	1	.	.	.	.	.	.	.	.	.	.	.	.	.	.	.	.	.	.	.	.	.	.	.	.	.
	Gützkow	18	.	.	.	.	Fl.	.	.	.	.	.	.	.	.	.	.	.	.	.	.	.	.	.	.	.	.	.	.	.	.	.
Ostsee	Putbus	50	.	.	.	.	.	.	.	.	.	.	.	.	.	.	.	.	.	.	.	.	.	.	.	.	.	.	.	.	.	.
	Zingst	1	.	.	.	.	.	.	.	.	.	.	.	.	.	.	.	.	.	.	.	.	.	.	.	.	.	.	.	.	.	.
Warnow	Barnin	38	.	.	.	.	.	.	.	.	.	.	.	.	.	.	.	.	.	.	.	.	.	.	.	.	.	.	.	.	.	.
	Güstrow	10	.	.	.	.	.	.	.	.	.	.	.	.	.	.	.	.	.	.	.	.	.	.	.	.	.	.	.	.	.	.
	Rostock	45	.	.	.	.	Fl.	.	.	.	.	.	.	.	.	.	.	.	.	.	.	.	.	.	.	.	.	.	.	.	.	.

1940 April — **Tägliche Schneehöhen in Zentimetern, gemessen um 7 Uhr morgens** — **Wassergehalt um 7 Uhr**

oben: Ausgestochene Schneehöhe in cm
unten: Gesamtwassergehalt in mm

Flußgebiet	Ort	Seehöhe m	1	2	3	4	5	6	7	8	9	10	11	12	13	14	15	16	17	18	19	20	21	22	23	24	25	26	27	28	29	30
Ostsee	Kirchdorf	4	.	.	.	.	.	.	.	.	.	.	.	.	.	.	.	.	.	.	.	.	.	.	.	.	.	.	.	.	.	.
	Lübeck	5	.	.	.	.	⊛	.	.	.	.	.	.	.	.	.	.	.	.	.	.	.	.	.	.	.	.	.	.	.	.	.
	Großenbrode	8	Fl.	.	.	.	.	.	.	.	.	.	.	.	.	.	.	.	.	.	.	.	.	.	.	.	.	.	.	.	.	.
	Eutin	40	.	.	.	.	o	.	.	.	.	.	.	.	.	.	.	o	.	.	.	.	.	.	.	.	.	.	.	.	.	.
	Schleswig	29	.	.	.	1	7	3	.	.	.	.	.	.	.	.	.	.	.	.	.	.	.	.	.	.	.	.	.	.	.	.
Von der Dänischen Grenze bis zur Elbe																																
Nordsee	Westerland	6	.	.	.	o	o	Fl.	Fl.	Fl.	Fl.	.	.	.	.	o	.	.	.	.	.	.	.	.	.	.	.	.	.	.	.	.
	Westre	15	.	.	.	.	.	.	.	.	.	.	.	.	.	.	.	.	.	.	.	.	.	.	.	.	.	.	.	.	.	.
	Husum	14	.	.	.	.	.	.	.	.	.	.	.	.	.	.	.	.	.	.	.	.	.	.	.	.	.	.	.	.	.	.
	Gettorf	23	.	.	.	⊛	⊛	Fl.	Fl.	.	.	.	.	.	.	.	.	.	.	.	.	.	.	.	.	.	.	.	.	.	.	.
	Albersdorf	45	.	.	.	6	.	.	.	.	.	.	.	.	.	2	.	.	.	.	.	.	.	.	.	.	.	.	.	.	.	.
Elbe																																
Quelle bis Eger	Albendorf	475	.	.	.	.	.	.	.	.	.	.	.	1	o	.	.	.	.	.	.	.	.	.	.	.	.	.	.	.	.	.
	Kudowa	388	.	.	.	.	.	o	.	.	.	.	.	o	.	.	.	.	.	.	.	.	.	.	.	.	.	.	.	.	.	.
	Groß-Iser	880	52	50	45	35	35	35	35	35	35	35	35	37	40	40	35	30	25	10	5	.	.	.	.	.	.	.	.	.	.	.
	Hoffnungsthal	630	60	58	56	55	55	55	55	54	48	42	35	41	45	43	36	30	25	Fl.	Fl.	.	.	.	.	.	.	.	.	.	.	.
	Philippsreut	924	.	.	.	19	13	11	10	7	.	.	o	.	8	.	.	.	.	.	.	.	.	.	.	.	.	.	.	.	.	.
	Schachtenhaus	1155	70	68	65	70	83	85	85	84	83	82	80	80	80	82	82	78	72	62	53	49	42	35	26	10	Fl.	Fl.	Fl.	Fl.	Fl.	Fl.
	Mähring	643	—	—	—	—	—	—	—	—	—	—	—	—	—	—	—	—	—	—	—	—	—	—	—	—	—	—	—	—	—	—
Eger	Wunsiedel	538	.	.	.	.	.	4	.	.	.	.	.	o	1	.	.	.	.	.	.	.	.	.	.	.	.	.	.	.	.	.
	Kösseine	940	9	3	.	.	.	2	⊛	.	1	.	.	1	2	2	.	.	.	.	.	.	.	.	.	.	.	.	.	.	.	.
	Pechbrunn	546	.	.	.	.	.	3	.	.	.	.	.	o	o	.	.	.	.	.	.	.	.	.	.	.	.	.	.	.	.	.
	Aschberg	740	24	21	17	19	22	23	23	21	18	16	12	14	15	11	12	8	Fl.	Fl.	Fl.	.	.	.	.	.	.	.	.	.	.	.
Elbe	Hinterhermsdorf	380	.	.	.	.	.	.	.	.	.	.	.	⊛	.	.	.	.	.	.	.	.	.	.	.	.	.	.	.	.	.	.
	Schandau, Bad	123	.	.	.	.	.	.	.	.	.	.	.	.	.	.	.	.	.	.	.	.	.	.	.	.	.	.	.	.	.	.
Gottleuba	Gottleuba	337	.	.	.	.	.	1	.	.	.	.	.	⊛	.	.	.	.	.	.	.	.	.	.	.	.	.	.	.	.	.	.
	Pirna	121	.	.	.	.	.	.	.	.	.	.	.	.	.	.	.	.	.	.	.	.	.	.	.	.	.	.	.	.	.	.
Elbe	Bischofswerda	284	.	.	.	.	.	⊛	.	.	.	.	.	1	.	.	.	.	.	.	.	.	.	.	.	.	.	.	.	.	.	.
	Stolpen	255	.	.	.	.	.	.	.	.	.	.	1	1	.	.	.	.	.	.	.	.	.	.	.	.	.	.	.	.	.	.
Veßnitz	Kipsdorf	544	.	.	.	.	.	4	.	.	.	.	⊛	⊛	⊛	.	.	.	.	.	.	.	.	.	.	.	.	.	.	.	.	.
	Rabenau	304	.	.	.	.	.	4	.	.	.	.	.	.	.	.	.	.	.	.	.	.	.	.	.	.	.	.	.	.	.	.
Elbe	Grillenburg	372	.	.	.	.	.	1	.	.	.	.	.	o	.	.	.	.	.	.	.	.	.	.	.	.	.	.	.	.	.	.
	Dresden (Flugh.)	129	.	.	.	.	.	.	.	.	.	.	.	.	.	.	.	.	.	.	.	.	.	.	.	.	.	.	.	.	.	.
	Wahnsdorf	246	.	.	.	.	.	6	.	.	.	.	.	.	.	.	.	.	.	.	.	.	.	.	.	.	.	.	.	.	.	.
	Tanneberg	250	.	.	.	.	.	⊛	.	.	.	.	.	⊛	.	.	.	.	.	.	.	.	.	.	.	.	.	.	.	.	.	.
	Riesa-Gröba	98	.	.	.	.	.	.	.	.	.	.	.	.	.	.	.	.	.	.	.	.	.	.	.	.	.	.	.	.	.	.
	Torgau	86	.	.	.	.	.	.	.	.	.	.	.	.	.	.	.	.	.	.	.	.	.	.	.	.	.	.	.	.	.	.
Schwarze Elster	Pulsnitz	300	.	.	.	.	.	Fl.	.	.	.	.	.	1	.	.	.	.	.	.	.	.	.	.	.	.	.	.	.	.	.	.
	Kroppen	101	.	.	.	.	.	.	.	.	.	.	.	.	.	.	.	.	.	.	.	.	.	.	.	.	.	.	.	.	.	.
	Doberlug	95	.	.	.	.	.	.	.	.	.	.	.	.	.	.	.	.	.	.	.	.	.	.	.	.	.	.	.	.	.	.
E.	Zahna	92	.	.	.	.	.	.	.	.	.	.	.	.	.	.	.	.	.	.	.	.	.	.	.	.	.	.	.	.	.	.
Zwickauer Mulde	Muldenberg (Talsp.)	707	Fl.	Fl.	Fl.	Fl.	.	3	3	.	.	.	.	2	1	.	.	.	.	.	.	.	.	.	.	.	.	.	.	.	.	.
	Carlsfeld	824	⊛	⊛	⊛	⊛	⊛	8	8	.	.	.	.	2	2	.	1	.	.	.	.	.	.	.	.	.	.	.	.	.	.	.
	Eibenstock	643	.	.	.	.	.	10	6	.	.	.	.	4	2	.	.	.	.	.	.	.	.	.	.	.	.	.	.	.	.	.
	Aue	355	.	.	.	.	.	Fl.	.	.	.	.	.	Fl.	Fl.	.	.	.	.	.	.	.	.	.	.	.	.	.	.	.	.	.
	Johanngeorgenstadt	750	o	.	.	o	.	4	o	.	.	.	.	1	1	1	.	.	.	.	.	.	.	.	.	.	.	.	.	.	.	.

1940 April — **Tägliche Schneehöhen in Zentimetern, gemessen um 7 Uhr morgens** — **Wassergehalt um 7 Uhr**

oben: Ausgestochene Schneehöhe in cm
unten: Gesamtwassergehalt in mm

Flußgebiet	Ort	Seehöhe m	1	2	3	4	5	6	7	8	9	10	11	12	13	14	15	16	17	18	19	20	21	22	23	24	25	26	27	28	29	30
Zwickauer Mulde	Schwarzenberg	524	.	.	.	.	.	4	.	.	.	.	.	2	1	.	.	.	.	.	.	.	.	.	.	.	.	.	.	.	.	.
	Rittersgrün	680	Fl.	Fl.	Fl.	Fl.	Fl.	3	3	Fl.	Fl.	Fl.	Fl.	3	1	Fl.	Fl.	Fl.	Fl.	Fl.	Fl.	Fl.	Fl.	Fl.	Fl.	.	.	.	.	.	.	.
	Zwickau	305	—	—	—	—	—	—	—	—	—	—	—	—	—	—	—	—	—	—	—	—	—	—	—	—	—	—	—	—	—	—
	Glauchau	255	.	.	.	.	.	.	.	.	.	.	.	.	.	.	.	.	.	.	.	.	.	.	.	.	.	.	.	.	.	.
	Penig	204	.	.	.	.	.	.	.	.	.	.	.	.	.	.	.	.	.	.	.	.	.	.	.	.	.	.	.	.	.	.
	Stollberg	420	.	.	.	.	.	Fl.	.	.	.	.	.	Fl.	Fl.	.	.	.	.	.	.	.	.	.	.	.	.	.	.	.	.	.
	Chemnitz (Flugh.)	356	.	.	.	.	.	Fl.	Fl.	.	.	.	.	.	.	.	.	.	.	.	.	.	.	.	.	.	.	.	.	.	.	.
Freiberger Mulde	Rechenberg	570	.	.	.	.	.	⊛	.	.	.	.	.	⊛	⊛	.	.	.	.	.	.	.	.	.	.	.	.	.	.	.	.	.
	Roßwein	201	.	.	.	.	.	0	.	.	.	.	.	.	.	.	.	.	.	.	.	.	.	.	.	.	.	.	.	.	.	.
	Mönchenfrei	514	.	.	.	.	.	1	.	.	.	.	.	2	.	.	.	.	.	.	.	.	.	.	.	.	.	.	.	.	.	.
	Annaberg	657	.	.	.	.	.	7	4	.	.	.	.	3	2	.	.	.	.	.	.	.	.	.	.	.	.	.	.	.	.	.
	Fichtelberg	1213	45	42	38	45	50	58	58	56	50	46	42	46	46	46	46	44	42	30	20	16	8	Fl.	Fl.	Fl.	Fl.	Fl.	Fl.	Fl.	Fl.	Fl.
	Jöhstadt	789	Fl.	Fl.	Fl.	Fl.	3	5	Fl.	Fl.	Fl.	Fl.	Fl.	5	3	Fl.	.	.	.	.	.	.	.	.	.	.	.	.	.	.	.	.
	Thum	520	Fl.	.	.	.	.	3	Fl.	Fl.	.	.	.	3	1	.	.	.	.	.	.	.	.	.	.	.	.	.	.	.	.	.
	Deutsch-Einsiedel	726	Fl.	Fl.	Fl.	.	.	3	.	.	.	.	.	3	.	.	.	.	.	.	.	.	.	.	.	.	.	.	.	.	.	.
	Kriegwald	745	.	.	.	.	.	5	.	.	.	.	.	3	.	.	.	.	.	.	.	.	.	.	.	.	.	.	.	.	.	.
	Dörnthal	580	.	.	.	.	.	2	.	.	.	.	.	⊛	.	.	.	.	.	.	.	.	.	.	.	.	.	.	.	.	.	.
	Lengefeld	608	Fl.	Fl.	Fl.	Fl.	Fl.	5	Fl.	Fl.	Fl.	Fl.	Fl.	2	Fl.	.	.	.	.	.	.	.	.	.	.	.	.	.	.	.	.	.
	Flöha	272	.	.	.	.	.	.	.	.	.	.	.	.	.	.	.	.	.	.	.	.	.	.	.	.	.	.	.	.	.	.
	Seidewitz	175	.	.	.	.	.	.	.	.	.	.	.	.	.	.	.	.	.	.	.	.	.	.	.	.	.	.	.	.	.	.
M.	Tornau	115	.	.	.	.	.	.	.	.	.	.	.	.	.	.	.	.	.	.	.	.	.	.	.	.	.	.	.	.	.	.
Saale	Waldstein	879	.	.	.	.	.	.	.	.	.	.	.	.	.	.	.	.	.	.	.	.	.	.	.	.	.	.	.	.	.	.
	Münchberg	565	.	.	.	.	.	⊛	.	.	.	.	.	⊛	⊛	.	.	.	.	.	.	.	.	.	.	.	.	.	.	.	.	.
	Schönwald	690	.	.	.	.	.	5	.	.	.	.	.	1	1	.	.	.	.	.	.	.	.	.	.	.	.	.	.	.	.	.
	Heinersberg	570	.	.	.	.	.	2	.	.	.	.	.	.	1	.	.	.	.	.	.	.	.	.	.	.	.	.	.	.	.	.
	Hof	471	.	.	.	.	.	Fl.	.	.	.	.	.	Fl.	Fl.	.	.	.	.	.	.	.	.	.	.	.	.	.	.	.	.	.
	Gefell	563	.	.	.	.	.	⊛	.	.	.	.	.	1	1	.	.	.	.	.	.	.	.	.	.	.	.	.	.	.	.	.
	Blankenberg	498	.	.	.	.	.	⊛	.	.	.	.	.	Fl.	1	.	.	.	.	.	.	.	.	.	.	.	.	.	.	.	.	.
	Rodeck	700	.	.	.	.	.	.	.	.	.	.	.	.	.	.	.	.	.	.	.	.	.	.	.	.	.	.	.	.	.	.
	Schleiz	430	.	.	.	.	.	Fl.	.	.	.	.	.	1	.	.	.	.	.	.	.	.	.	.	.	.	.	.	.	.	.	.
	Ziegenrück	330	.	.	.	.	.	.	.	.	.	.	.	.	.	.	.	.	.	.	.	.	.	.	.	.	.	.	.	.	.	.
	Schmiedefeld Kr.Saalf.	776	Fl.	.	.	.	.	11	4	Fl.	Fl.	Fl.	⊛	6	⊛	Fl.	Fl.	⊛	.	.	.	.	.	.	.	.	.	.	.	.	.	.
	Ruppersdorf	550	.	.	.	.	.	⊛	.	.	.	.	.	⊛	⊛	.	.	.	.	.	.	.	.	.	.	.	.	.	.	.	.	.
	Leutenberg	295	.	.	.	.	.	.	.	.	.	.	.	.	.	.	.	.	.	.	.	.	.	.	.	.	.	.	.	.	.	.
	Eyba	550	.	.	.	.	2	4	Fl.	.	.	.	.	⊛	⊛	.	.	.	.	.	.	.	.	.	.	.	.	.	.	.	.	.
	Großbreitenbach	660	.	.	.	.	.	⊛	.	.	.	.	.	⊛	⊛	.	.	.	.	.	.	.	.	.	.	.	.	.	.	.	.	.
	Neuhaus a. Rennweg	835	.	.	.	.	.	4	4	.	.	.	.	4	2	.	3	.	.	.	.	.	.	.	.	.	.	.	.	.	.	.
	Remda	320	.	.	.	.	.	.	.	.	.	.	.	Fl.	.	.	.	.	.	.	.	.	.	.	.	.	.	.	.	.	.	.
	Stadtroda	225	.	.	.	.	.	.	.	.	.	.	.	.	.	.	.	.	.	.	.	.	.	.	.	.	.	.	.	.	.	.
	Jena	155	.	.	.	.	.	.	.	.	.	.	.	.	.	.	.	.	.	.	.	.	.	.	.	.	.	.	.	.	.	.
	Ilmenau	500	.	.	.	.	.	⊛	.	.	.	.	0	0	1	.	.	.	.	.	.	.	.	.	.	.	.	.	.	.	.	.
	Weimar	222	.	.	.	.	.	.	.	.	.	.	.	.	.	.	.	.	.	.	.	.	.	.	.	.	.	.	.	.	.	.
Saale, Unstrut	Eigenrieden	489	.	.	.	.	0	.	.	.	.	.	.	.	.	.	.	0	.	.	.	.	.	.	.	.	.	.	.	.	.	.
	Langensalza	189	.	.	.	.	.	.	.	.	.	.	.	.	.	.	.	.	.	.	.	.	.	.	.	.	.	.	.	.	.	.
	Arnstadt	288	.	.	.	.	.	.	.	.	.	.	.	.	.	.	.	.	.	.	.	.	.	.	.	.	.	.	.	.	.	.
	Tambach-Dietharz	450	.	.	.	.	.	.	.	.	.	.	.	.	.	.	.	.	.	.	.	.	.	.	.	.	.	.	.	.	.	.
	Krawinkel	480	.	.	.	.	.	.	.	.	.	.	.	.	.	.	.	.	.	.	.	.	.	.	.	.	.	.	.	.	.	.

1940 April — **Tägliche Schneehöhen in Zentimetern, gemessen um 7 Uhr morgens** — **Wassergehalt um 7 Uhr**

oben: Ausgestochene Schneehöhe in cm
unten: Gesamtwassergehalt in mm

Flußgebiet	Ort	See-höhe m	1	2	3	4	5	6	7	8	9	10	11	12	13	14	15	16	17	18	19	20	21	22	23	24	25	26	27	28	29	30
Saale, Unstrut	Erfurt	183	.	.	.	.	.	.	.	.	.	.	.	.	.	.	.	.	.	.	.	.	.	.	.	.	.	.	.	.	.	.
	Schloßvippach	168	.	.	.	.	.	.	.	.	.	.	.	.	.	.	.	.	.	.	.	.	.	.	.	.	.	.	.	.	.	.
	Groß-Berndten	400	.	.	.	.	.	.	.	.	.	.	.	.	.	.	.	.	.	.	.	.	.	.	.	.	.	.	.	.	.	.
	Ebeleben	285	.	.	.	.	.	.	.	.	.	.	.	.	.	.	.	.	.	.	.	.	.	.	.	.	.	.	.	.	.	.
	Greußen	164	.	.	.	.	.	.	.	.	.	.	.	.	.	.	.	.	.	.	.	.	.	.	.	.	.	.	.	.	.	.
	Frankenhausen	130	.	.	.	.	.	.	.	.	.	.	.	.	.	.	.	.	.	.	.	.	.	.	.	.	.	.	.	.	.	.
	Sachsa, Bad	335	.	.	.	.	.	.	.	.	.	.	.	.	.	.	.	.	3	.	.	.	.	.	.	.	.	.	.	.	.	.	.
	Nordhausen	246	.	.	.	.	.	.	.	.	.	.	.	.	.	.	.	.	.	.	.	.	.	.	.	.	.	.	.	.	.	.
	Nordhäuser Talsp.	443	Fl.	Fl.	Fl.	Fl.	Fl.	Fl.	Fl.	Fl.	Fl.	Fl.	Fl.	Fl.	Fl.	Fl.	Fl.	Fl.	Fl.	Fl.	Fl.	.	.	.	.	.	.	.	.	.	.	.
	Kelbra	155	.	.	.	.	.	.	.	.	.	.	.	.	.	.	.	.	.	.	.	.	.	.	.	.	.	.	.	.	.	.
	Bibra	170	.	.	.	.	.	.	.	.	.	.	.	.	.	.	.	.	.	.	.	.	.	.	.	.	.	.	.	.	.	.
Saale	Teuchern	188	.	.	.	.	.	.	.	.	.	.	.	.	.	.	.	.	.	.	.	.	.	.	.	.	.	.	.	.	.	.
	Lützen	120	.	.	.	.	.	.	.	.	.	.	.	.	.	.	.	.	.	.	.	.	.	.	.	.	.	.	.	.	.	.
Saale, Weiße Elster	Markneukirchen	520	.	.	.	.	.	.	.	.	.	.	.	.	1	.	.	.	.	.	.	.	.	.	.	.	.	.	.	.	.	.
	Oelsnitz i. V.	408	.	.	.	.	.	Fl.	.	.	.	.	.	.	.	.	.	.	.	.	.	.	.	.	.	.	.	.	.	.	.	.
	Grobau	560	.	.	.	.	.	2	.	.	.	.	.	1	0	.	.	.	.	.	.	.	.	.	.	.	.	.	.	.	.	.
	Eich	450	.	.	.	.	.	5	0	.	.	.	.	0	0	.	.	.	.	.	.	.	.	.	.	.	.	.	.	.	.	.
	Greiz	284	.	.	.	.	.	0	.	.	.	.	.	*1*	.	.	.	.	.	.	.	.	.	.	.	.	.	.	.	.	.	.
	Zeulenroda	440	.	.	.	.	.	.	.	.	.	.	.	.	.	.	.	.	.	.	.	.	.	.	.	.	.	.	.	.	.	.
	Münchenbernsdorf	335	.	.	.	.	.	.	.	.	.	.	.	.	.	.	.	.	.	.	.	.	.	.	.	.	.	.	.	.	.	.
	Heuckewalde	284	.	.	.	.	.	.	.	.	.	.	.	.	.	.	.	.	.	.	.	.	.	.	.	.	.	.	.	.	.	.
	Vollmershain	253	.	.	.	.	.	.	.	.	.	.	.	.	.	.	.	.	.	.	.	.	.	.	.	.	.	.	.	.	.	.
	Altenburg	198	.	.	.	.	.	.	.	.	.	.	.	.	.	.	.	.	.	.	.	.	.	.	.	.	.	.	.	.	.	.
	Naunhof	132	.	.	.	.	.	.	.	.	.	.	.	.	.	.	.	.	.	.	.	.	.	.	.	.	.	.	.	.	.	.
Saale	Halle a. d. S.	102	.	.	.	.	.	.	.	.	.	.	.	.	.	.	.	.	.	.	.	.	.	.	.	.	.	.	.	.	.	.
	Annarode	322	.	.	.	.	.	.	.	.	.	.	.	.	.	.	.	.	.	.	.	.	.	.	.	.	.	.	.	.	.	.
	Eisleben	160	.	.	.	.	.	.	.	.	.	.	.	.	.	.	.	.	.	.	.	.	.	.	.	.	.	.	.	.	.	.
	Hohelinde	297	.	.	.	.	.	.	.	.	.	.	.	.	.	.	.	.	.	.	.	.	.	.	.	.	.	.	.	.	.	.
	Hayn	435	.	.	.	.	.	.	.	.	.	.	.	Fl.	.	.	.	Fl.	.	.	.	.	.	.	.	.	.	.	.	.	.	.
	Wippra	215	.	.	.	.	.	.	.	.	.	.	.	.	.	.	.	.	.	.	.	.	.	.	.	.	.	.	.	.	.	.
	Stangerode	203	.	.	.	.	.	.	.	.	.	.	.	.	.	.	.	.	.	.	.	.	.	.	.	.	.	.	.	.	.	.
	Bernburg	66	.	.	.	.	.	.	.	.	.	.	.	.	.	.	.	.	.	.	.	.	.	.	.	.	.	.	.	.	.	.
	Glauzig	80	.	.	.	.	.	.	.	.	.	.	.	.	.	.	.	.	.	.	.	.	.	.	.	.	.	.	.	.	.	.
Saale, Bode	Brocken	1142	⊛	Fl.	.	0	8	10	10	6	6	5	7	8	10	22	22	40	35	Fl.	Fl.	Fl.	Fl.	.	.	.	.	.	.	.	.	.
	Schierke	613	5	0	0	0	0	0	.	.	.	.	.	0	0	.	0	10	0	.	.	.	.	.	.	.	.	.	.	.	.	.
	Königskrug	756	20	Fl.	Fl.	Fl.	Fl.	Fl.	Fl.	Fl.	Fl.	3	Fl.	2	Fl.	Fl.	10	25	25	Fl.	Fl.	Fl.	Fl.	Fl.	Fl.	Fl.	Fl.	.	.	.	.	.
	Rübeland	420	.	.	.	.	.	.	.	.	.	.	.	.	.	Fl.	.	.	.	.	.	.	.	.	.	.	.	.	.	.	.	.
	Benneckenstein	515	Fl.	Fl.	Fl.	Fl.	.	.	.	.	.	.	.	Fl.	Fl.	.	.	.	.	.	.	.	.	.	.	.	.	.	.	.	.	.
	Allrode	451	.	.	.	.	.	.	.	.	.	.	.	.	.	.	Fl.	Fl.	.	.	.	.	.	.	.	.	.	.	.	.	.	.
	Quedlinburg	124	.	.	.	.	.	.	.	.	.	.	.	.	.	.	.	.	.	.	.	.	.	.	.	.	.	.	.	.	.	.
	Harzgerode	398	.	.	.	.	.	.	.	.	.	.	.	0	0	.	.	.	.	.	.	.	.	.	.	.	.	.	.	.	.	.
	Ballenstedt	230	Fl.	.	.	.	.	.	.	.	.	.	.	.	.	.	.	.	.	.	.	.	.	.	.	.	.	.	.	.	.	.
	Wernigerode	237	.	.	.	.	.	Fl.	.	.	.	.	.	.	.	.	.	.	.	.	.	.	.	.	.	.	.	.	.	.	.	.
Elbe	Zerbst	71	.	.	.	.	.	.	.	.	.	.	.	.	.	.	.	.	.	.	.	.	.	.	.	.	.	.	.	.	.	.
	Magdeburg	48	.	.	.	.	.	.	.	.	.	.	.	.	.	.	.	.	.	.	.	.	.	.	.	.	.	.	.	.	.	.
	Tangermünde	50	.	.	.	.	.	.	.	.	.	.	.	.	.	.	.	.	.	.	.	.	.	.	.	.	.	.	.	.	.	.

1940 April — **Tägliche Schneehöhen in Zentimetern, gemessen um 7 Uhr morgens** — **Wassergehalt um 7 Uhr**

oben: Ausgestochene Schneehöhe in cm
unten: Gesamtwassergehalt in mm

Flußgebiet	Ort	Seehöhe m	1	2	3	4	5	6	7	8	9	10	11	12	13	14	15	16	17	18	19	20	21	22	23	24	25	26	27	28	29	30
Havel	Mirow	59																														
	Feldberg	90																														
	Zehdenick	44																														
Havel, Spree	Sohland	306												6																		
	Bautzen	211												⊡																		
	Löbau	249												3	Fl.																	
	Spreefurt	130																														
	Königshain	220												1	5																	
	Rietschen	142												3	1	o																
	Cottbus	70																														
	Lindenberg	108																														
	Schönow b. Bernau	67																														
Havel	Berlin-Dahlem	55																														
	Mückendorf	55																														
	Brück	45																														
	Brandenburg	32																														
	Krüssau	50																														
	Ebereschenhof	31																														
	Wittstock	66																														
	Kyritz	48																														
Elbe	Perleberg	31																														
	Gardelegen	44																														
Elde	Waren	68																														
	Redlin	57																														
Elde bis Mündung	Dömitz	15																														
	Salzwedel	23					2																									
	Zarrentin	45																														
	Uelzen	38																														
	Lüneburg	38																														
	Poppenbüttel	21																														
	Glückstadt	3																														
	Neumünster	21				o	8	o																								

Von der Elbe bis zur Weser

Nordsee	Bremervörde	6					4																									

Weser

Werra	Saargrund	540	2												1	o	o		o	o												
	Unterneubrunn	460											⊡		⊡																	
	Schmiedefeld a. R.	720	Fl.	Fl.	Fl.		o	o	o				o	2	o		Fl.	5	Fl.													
	Schleusingen	414												Fl.																		
	Oberschönau	515											Fl.	⊡																		
	Suhl	437												o																		
	Meiningen	308																														
	Geba	670												1	1			Fl.														
	Schmalkalden	330																														
	Roßdorf	410												2																		
	Brotterode	600					o	o				4	Fl.	o	o	Fl.		1														

1940 April — **Tägliche Schneehöhen in Zentimetern, gemessen um 7 Uhr morgens** — **Wassergehalt um 7 Uhr**

oben: Ausgestochene Schneehöhe in cm
unten: Gesamtwassergehalt in mm

Flußgebiet	Ort	Seehöhe m	1	2	3	4	5	6	7	8	9	10	11	12	13	14	15	16	17	18	19	20	21	22	23	24	25	26	27	28	29	30
Werra	Vacha	240	.	.	.	.	.	.	.	.	.	.	.	.	.	.	.	.	.	.	.	.	.	.	.	.	.	.	.	.	.	.
	Tann	365	.	.	.	.	.	.	.	.	.	.	.	.	.	.	.	.	.	.	.	.	.	.	.	.	.	.	.	.	.	.
	Rasdorf	323	.	.	.	.	.	.	.	.	.	.	.	.	.	.	.	.	.	.	.	.	.	.	.	.	.	.	.	.	.	.
	Marksuhl	246	.	.	.	.	.	.	.	.	.	.	.	.	.	.	.	.	.	.	.	.	.	.	.	.	.	.	.	.	.	.
	Frauenborn	295	.	.	.	.	.	.	.	.	.	.	.	.	.	.	.	.	.	.	.	.	.	.	.	.	.	.	.	.	.	.
	Tabarz	393	.	.	.	.	.	.	.	.	.	.	.	.	.	.	.	.	.	.	.	.	.	.	.	.	.	.	.	.	.	.
	Gotha	330	.	.	.	.	.	.	.	.	.	.	.	.	.	.	.	.	.	.	.	.	.	.	.	.	.	.	.	.	.	.
	Großenbehringen	281	.	.	.	.	.	.	.	.	.	.	.	.	.	.	.	.	.	.	.	.	.	.	.	.	.	.	.	.	.	.
	Eisenach	222	.	.	.	.	.	.	.	.	.	.	.	.	.	.	.	.	.	.	.	.	.	.	.	.	.	.	.	.	.	.
	Eschwege	170	.	.	.	.	.	.	.	.	.	.	.	.	.	.	.	.	.	.	.	.	.	.	.	.	.	.	.	.	.	.
	Groß-Almerode	420	.	.	.	.	.	.	.	.	.	.	.	.	.	.	.	.	.	.	.	.	.	.	.	.	.	.	.	.	.	.
	Witzenhausen	137	.	.	.	.	.	.	.	.	.	.	.	.	.	.	.	.	.	.	.	.	.	.	.	.	.	.	.	.	.	.
Fulda	Oberkalbach	410	.	.	.	.	.	.	.	.	.	.	.	.	⊡	.	.	.	⊡	.	.	.	.	.	.	.	.	.	.	.	.	.
	Fulda	330	.	.	.	.	.	.	.	.	.	.	.	.	o	.	.	.	.	.	.	.	.	.	.	.	.	.	.	.	.	.
	Grebenhain	435	.	.	.	.	.	.	.	.	.	.	.	.	1	.	.	.	.	.	.	.	.	.	.	.	.	.	.	.	.	.
	Hosenfeld	380	.	.	.	.	.	.	.	.	.	.	.	.	.	.	.	.	.	.	.	.	.	.	.	.	.	.	.	.	.	.
	Schlitz	221	.	.	.	.	.	.	.	.	.	.	.	.	.	.	.	.	.	.	.	.	.	.	.	.	.	.	.	.	.	.
	Hersfeld	203	.	.	.	.	.	.	.	.	.	.	.	.	.	.	.	.	.	.	.	.	.	.	.	.	.	.	.	.	.	.
	Neuenstein	297	.	.	.	.	.	.	.	.	.	.	.	.	.	.	.	.	.	.	.	.	.	.	.	.	.	.	.	.	.	.
	Elters	435	.	.	.	.	.	.	.	.	.	.	.	⊡	.	.	.	.	.	.	.	.	.	.	.	.	.	.	.	.	.	.
	Hünfeld	260	.	.	.	.	.	.	.	.	.	.	.	.	.	.	.	.	.	.	.	.	.	.	.	.	.	.	.	.	.	.
	Ziebach	260	.	.	.	.	.	.	.	.	.	.	.	.	.	.	.	.	.	.	.	.	.	.	.	.	.	.	.	.	.	.
	Spangenberg	300	.	.	.	.	.	.	.	.	.	.	.	.	.	.	.	.	.	.	.	.	.	.	.	.	.	.	.	.	.	.
Fulda, Eder	Erndtebrück	495	.	.	.	.	.	.	.	.	.	.	.	.	.	.	.	.	.	.	.	.	.	.	.	.	.	.	.	.	.	.
	Girkhausen	485	.	.	.	.	.	.	.	.	.	.	.	.	.	.	.	.	.	.	.	.	.	.	.	.	.	.	.	.	.	.
	Berleburg	420	.	.	.	.	.	.	.	.	.	.	.	⊡	⊡	⊡	.	.	.	.	.	.	.	.	.	.	.	.	.	.	.	.
	Osterfeld	383	.	.	.	.	.	.	.	.	.	.	.	.	.	.	.	.	.	.	.	.	.	.	.	.	.	.	.	.	.	.
	Winterberg	670	.	.	.	.	.	.	.	.	.	Fl.	.	.	3	.	.	.	Fl.	.	.	.	.	.	.	.	.	.	.	.	.	.
	Frankenau	430	.	.	.	.	.	.	.	.	.	.	.	.	.	.	.	.	.	.	.	.	.	.	.	.	.	.	.	.	.	.
	Korbach	380	.	.	.	.	.	.	.	.	.	.	.	.	.	.	.	.	.	.	.	.	.	.	.	.	.	.	.	.	.	.
	Elberberg	320	.	.	.	.	.	.	.	.	.	.	.	.	.	.	.	.	.	.	.	.	.	.	.	.	.	.	.	.	.	.
	Meiches	466	.	.	.	.	.	.	.	.	.	.	.	.	.	.	.	.	.	.	.	.	.	.	.	.	.	.	.	.	.	.
	Alsfeld	272	.	.	.	.	.	.	.	.	.	.	.	.	.	.	.	.	.	.	.	.	.	.	.	.	.	.	.	.	.	.
	Lingelbach	380	.	.	.	.	.	.	.	.	.	.	.	.	.	.	.	.	.	.	.	.	.	.	.	.	.	.	.	.	.	.
	Hauptschwenda	500	.	.	.	.	.	.	.	.	.	.	.	o	1	.	.	.	.	.	.	.	.	.	.	.	.	.	.	.	.	.
	Gilserberg	340	.	.	.	.	.	.	.	.	.	.	.	.	.	.	.	.	.	.	.	.	.	.	.	.	.	.	.	.	.	.
	Frielendorf	245	.	.	.	.	.	.	.	.	.	.	.	.	.	.	.	.	.	.	.	.	.	.	.	.	.	.	.	.	.	.
Fulda	Wilhelmshöhe	522	Fl.	.	.	.	.	.	.	.	Fl.	.	.	.	.	.	1	1	2	.	.	.	.	.	.	.	.	.	.	.	.	.
	Kassel (Flugh.)	288	.	.	.	.	.	.	.	.	.	.	.	.	.	.	.	.	.	.	.	.	.	.	.	.	.	.	.	.	.	.
	Rottebreite	290	.	.	.	.	.	.	.	.	.	.	.	.	.	.	.	.	.	.	.	.	.	.	.	.	.	.	.	.	.	.
Weser	Ossenfeld	317	.	.	.	.	.	.	.	.	.	.	.	.	.	.	.	.	.	.	.	.	.	.	.	.	.	.	.	.	.	.
	Uslar	170	Fl.	Fl.	.	.	.	.	.	.	.	.	1	.	.	.	.	.	.	.	.	.	.	.	.	.	.	.	.	.	.	.
Diemel	Eimelrod	490	.	.	.	.	.	o	.	.	.	.	.	.	o	.	.	o	.	.	.	.	.	.	.	.	.	.	.	.	.	.
	Beringhausen	315	.	.	.	.	.	.	.	.	.	.	.	.	.	.	.	.	.	.	.	.	.	.	.	.	.	.	.	.	.	.
	Mengeringhausen	287	.	.	.	.	.	.	.	.	.	.	.	.	.	.	.	.	.	.	.	.	.	.	.	.	.	.	.	.	.	.
	Leckringhausen	305	.	.	.	.	.	.	.	.	.	.	.	.	.	.	.	.	.	.	.	.	.	.	.	.	.	.	.	.	.	.
	Escheberg	270	.	.	.	.	.	.	.	.	.	.	.	.	.	.	.	.	.	.	.	.	.	.	.	.	.	.	.	.	.	.
	Hofgeismar	160	.	.	.	.	.	.	.	.	.	.	.	.	.	.	.	.	.	.	.	.	.	.	.	.	.	.	.	.	.	.
	Sababurg	325	.	.	.	.	.	.	.	.	.	.	.	.	.	.	.	.	.	.	.	.	.	.	.	.	.	.	.	.	.	.

1940 April — **Tägliche Schneehöhen in Zentimetern, gemessen um 7 Uhr morgens** — **Wassergehalt um 7 Uhr**

oben: Ausgestochene Schneehöhe in cm
unten: Gesamtwassergehalt in mm

Flußgebiet	Ort	Seehöhe m	1	2	3	4	5	6	7	8	9	10	11	12	13	14	15	16	17	18	19	20	21	22	23	24	25	26	27	28	29	30
Diemel bis Aller	Winnefeld	276	.	.	.	.	o	.	.	.	.	.	o	.	.	.	.	.	.	.	.	.	.	.	.	.	.	.	.	.	.	.
	Borlinghausen	260	.	.	.	.	.	.	.	.	.	.	.	.	.	.	.	.	.	.	.	.	.	.	.	.	.	.	.	.	.	.
	Driburg, Bad	230	.	.	.	.	.	.	.	.	.	.	Fl.	.	.	Fl.	.	.	.	.	.	.	.	.	.	.	.	.	.	.	.	.
	Schießhaus a. Solling	407	.	.	.	.	1	.	.	.	.	.	.	.	.	.	.	.	.	.	.	.	.	.	.	.	.	.	.	.	.	.
	Scharfoldendorf	154	.	.	.	.	.	.	.	.	.	.	.	.	.	.	.	.	.	.	.	.	.	.	.	.	.	.	.	.	.	.
	Veldrom	350	.	.	.	.	.	.	.	.	.	.	o	.	.	.	o	.	.	.	.	.	.	.	.	.	.	.	.	.	.	.
	Nassengrund	192	.	.	.	.	.	.	.	.	.	.	.	.	.	.	.	.	.	.	.	.	.	.	.	.	.	.	.	.	.	.
	Biesterfeld	242	.	.	.	.	.	.	.	.	.	.	Fl.	.	.	Fl.	.	.	.	.	.	.	.	.	.	.	.	.	.	.	.	.
	Hameln	68	.	.	.	.	.	.	.	.	.	.	.	.	.	.	.	.	.	.	.	.	.	.	.	.	.	.	.	.	.	.
	Herford	77	.	.	.	.	.	.	.	.	.	.	.	.	.	.	.	.	.	.	.	.	.	.	.	.	.	.	.	.	.	.
	Essern	46	.	.	.	.	.	.	.	.	.	.	.	.	.	.	.	.	.	.	.	.	.	.	.	.	.	.	.	.	.	.
	Nienburg	25	.	.	.	.	.	.	.	.	.	.	.	.	.	.	.	.	.	.	.	.	.	.	.	.	.	.	.	.	.	.
A.	Wittingen	85	.	.	.	.	.	.	.	.	.	.	.	.	.	.	.	..	.	.	.	.	.	.	.	.	.	.	.	.	.	.
Aller, Oker	Goslar (Flugh.)	249	.	.	.	.	.	.	.	.	.	.	.	.	.	.	.	.	.	.	.	.	.	.	.	.	.	.	.	.	.	.
	Harzburg	278	.	.	.	.	.	.	.	.	.	.	.	.	.	.	.	.	.	.	.	.	.	.	.	.	.	.	.	.	.	.
	Schmatzfeld	198	.	.	.	.	.	.	:	.	.	.	.	.	.	.	.	.	.	.	.	.	.	.	.	.	.	.	.	.	.	.
	Braunschweig	75	.	.	.	.	.	.	.	.	.	.	.	.	.	.	.	.	.	.	.	.	.	.	.	.	.	.	.	.	.	.
	Helmstedt	137	.	.	.	.	.	.	.	.	.	.	.	.	.	.	.	.	.	.	.	.	.	.	.	.	.	.	.	.	.	.
A.	Celle	43	.	.	.	.	.	.	.	.	.	.	.	.	.	.	.	.	.	.	.	.	.	.	.	.	.	.	.	.	.	.
Aller, Leine	Uder	235	.	.	.	.	.	.	.	.	.	.	.	.	.	.	.	.	.	.	.	.	.	.	.	.	.	.	.	.	.	.
	Göttingen	160	.	.	.	.	.	.	.	.	.	.	.	.	.	.	.	.	.	.	.	.	.	.	.	.	.	.	.	.	.	.
	Wehnde	286	.	.	.	.	.	.	.	.	.	.	.	.	.	.	.	.	.	.	.	.	.	.	.	.	.	.	.	.	.	.
	Etzenborn	220	.	.	.	.	.	.	.	.	.	.	.	.	.	.	.	.	.	.	.	.	.	.	.	.	.	.	.	.	.	.
	Lauterberg, Bad	296	.	.	.	.	.	.	.	.	.	.	.	.	.	.	.	.	.	.	.	.	.	.	.	.	.	.	.	.	.	.
	Oderhaus	430	4	Fl.	Fl.	.	.	.	.	.	.	.	.	Fl.	.	.	.	Fl.	4	Fl.	.	.	.	.	.	.	.	.	.	.	.	.
	Schluft	580	55	51	42	34	27	25	23	19	15	12	9	11	8	5	15	23	19	10	.	.	.	.	.	.	.	.	.	.	.
	Riefensbeck	337	Fl.	.	.	.	.	.	.	.	.	.	.	Fl.	.	.	Fl.	1	Fl.	.	.	.	.	.	.	.	.	.	.	.	.	.
	Grund, Bad	325	.	.	.	.	.	.	.	.	.	.	.	.	.	.	.	.	.	.	.	.	.	.	.	.	.	.	.	.	.	.
	Fredelsloh	260	.	.	.	.	.	.	.	.	.	.	.	.	.	.	.	.	.	.	.	.	.	.	.	.	.	.	.	.	.	.
	Adenstedt	205	.	.	.	.	.	.	.	.	.	.	.	.	.	.	.	.	.	.	.	.	.	.	.	.	.	.	.	.	.	.
	Klausthal-Zellerfeld	572	.	.	.	.	.	.	.	.	.	Fl.	Fl.	1	.	.	.	o	14	6	.	.	.	.	.	.	.	.	.	.	.	.
	Seesen	220	.	.	.	.	.	.	.	.	.	.	.	.	.	.	.	.	.	.	.	.	.	.	.	.	.	.	.	.	.	.
	Hildesheim	87	.	.	.	.	.	.	.	.	.	.	.	.	.	.	.	.	.	.	.	.	.	.	.	.	.	.	.	.	.	.
	Hannover (Flugh.)	51	.	.	.	.	.	.	.	.	.	.	.	.	.	.	.	.	.	.	.	.	.	.	.	.	.	.	.	.	.	.
A.	Soltau	61	.	.	.	.	.	.	.	.	.	.	.	.	.	.	.	.	.	.	.	.	.	.	.	.	.	.	.	.	.	.
Weser	Bremen (Flugh.)	4	.	.	.	.	.	.	.	.	.	.	.	.	.	.	.	.	.	.	.	.	.	.	.	.	.	.	.	.	.	.
	Königsmoor	40	.	.	.	.	.	.	.	.	.	.	.	.	.	.	.	.	.	.	.	.	.	.	.	.	.	.	.	.	.	.
	Oldenburg	7	.	.	.	.	.	.	.	.	.	.	.	.	.	.	.	.	.	.	.	.	.	.	.	.	.	.	.	.	.	.

Von der Weser bis zur Ems

Nordsee	Jever	6	.	.	.	.	.	.	.	.	.	.	.	.	.	.	.	.	.	.	.	.	.	.	.	.	.	.	.	.	.	.
	Norden	6	.	.	.	.	.	.	.	.	.	.	.	.	.	.	.	.	.	.	.	.	.	.	.	.	.	.	.	.	.	.
	Emden	1	.	.	.	.	.	.	.	.	.	.	.	.	.	.	.	.	.	.	.	.	.	.	.	.	.	.	.	.	.	.

1940 April — **Tägliche Schneehöhen in Zentimetern, gemessen um 7 Uhr morgens** — **Wassergehalt um 7 Uhr**

oben: Ausgestochene Schneehöhe in cm
unten: Gesamtwassergehalt in mm

Flußgebiet	Ort	Seehöhe m	1	2	3	4	5	6	7	8	9	10	11	12	13	14	15	16	17	18	19	20	21	22	23	24	25	26	27	28	29	30
Ems																																
Ems	Hövelriege	107	.	.	.	.	.	.	.	.	.	.	.	.	.	.	.	.	.	.	.	.	.	.	.	.	.	.	.	.	.	.
Ems	Münster (Flugh.)	63	.	.	.	.	.	.	.	.	.	.	.	.	.	.	.	.	.	.	.	.	.	.	.	.	.	.	.	.	.	.
Ems	Rheine	33	.	.	.	.	.	.	.	.	.	.	.	.	.	.	.	.	.	.	.	.	.	.	.	.	.	.	.	.	.	.
Hase	Osnabrück (Düstrup)	69	.	.	.	.	.	.	.	.	.	.	Fl.	.	.	.	.	.	.	.	.	.	.	.	.	.	.	.	.	.	.	.
Hase	Löningen	23	.	.	.	.	.	.	.	.	.	.	.	.	.	.	.	.	.	.	.	.	.	.	.	.	.	.	.	.	.	.
Ems	Meppen	14	.	.	.	.	.	.	.	.	.	.	.	.	.	.	.	.	.	.	.	.	.	.	.	.	.	.	.	.	.	.
Ems	Potshausen	2	.	.	.	.	.	.	.	.	.	.	.	.	.	.	.	.	.	.	.	.	.	.	.	.	.	.	.	.	.	.
Von der Ems bis zum Rhein																																
Nordsee	Wennewick	33	.	.	.	.	.	.	.	.	.	.	.	.	.	.	.	.	.	.	.	.	.	.	.	.	.	.	.	.	.	.
Nordsee	Raesfeld	60	.	.	.	.	.	.	.	.	.	.	.	.	.	.	.	.	.	.	.	.	.	.	.	.	.	.	.	.	.	.
Rhein																																
Rhein	Balderschwang	1044	66	56	43	43	57	78	73	65	60	56	55	60	64	64	58	50	43	40	35	30	25	20	15	0	Fl.	Fl.	.	.	.	.
Rhein	Scheidegg	830	Fl.	.	.	.	.	8	4	.	.	.	.	Fl.	7	5	.	.	.	.	.	.	.	.	.	.	.	.	.	.	.	.
Argen	Röthenbach b. Lindau	705	Fl.	.	.	.	.	0	.	.	.	.	.	.	2	2	.	.	.	.	.	.	.	.	.	.	.	.	.	.	.	.
Argen	Wangen	585	.	.	.	.	.	1	.	.	.	.	.	.	.	.	.	.	.	.	.	.	.	.	.	.	.	.	.	.	.	.
Argen	Sibratshofen	780	1	.	.	.	.	3	0	.	.	.	.	.	.	.	.	.	.	.	.	.	.	.	.	.	.	.	.	.	.	.
Argen	Isny	721	.	.	.	.	.	Fl.	.	.	.	.	.	.	2	Fl.	.	.	.	.	.	.	.	.	.	.	.	.	.	.	.	.
Argen	Doberatsweiler	503	.	.	.	.	.	0	.	.	.	.	.	.	0	.	.	.	.	.	.	.	.	.	.	.	.	.	.	.	.	.
Rhein	Wolfegg	676	.	.	.	.	.	.	.	.	.	.	.	.	2	.	.	.	.	.	.	.	.	.	.	.	.	.	.	.	.	.
Rhein	Ravensburg	461	.	.	.	.	.	.	.	.	.	.	.	.	.	.	.	.	.	.	.	.	.	.	.	.	.	.	.	.	.	.
Rhein	Friedrichshafen	398	.	.	.	.	.	.	.	.	.	.	.	.	.	.	.	.	.	.	.	.	.	.	.	.	.	.	.	.	.	.
Rhein	Heiligenberg	740	.	.	.	.	.	1	.	.	.	0	.	0	7	.	.	.	.	.	.	.	.	.	.	.	.	.	.	.	.	.
Aach	Aach	520	.	.	.	.	.	.	.	.	.	.	.	.	Fl.	.	.	.	.	.	.	.	.	.	.	.	.	.	.	.	.	.
Aach	Rielasingen	425	.	.	.	.	.	.	.	.	.	.	.	.	.	.	.	.	.	.	.	.	.	.	.	.	.	.	.	.	.	.
Wutach	Feldberg (Schwarzw.)	1492	20	10	10	10	15	25	30	20	20	35	35	35	50	50	55	40	25	15	15	10	5	0	0	0	0	Fl.	Fl.	Fl.	Fl.	Fl.
Wutach	Titisee	857	Fl.	.	.	.	.	12	8	0	Fl.	0	.	.	10	0	.	.	.	.	.	.	.	.	.	.	.	.	.	.	.	.
Wutach	Bonndorf	850	.	.	.	.	.	3	.	.	.	3	.	.	3	.	.	.	.	.	.	.	.	.	.	.	.	.	.	.	.	.
Wutach	Höchenschwand	1004	.	.	.	.	10	5	5	.	.	2	.	.	15	3	Fl.	.	.	.	4	.	.	.	.	.	.	.	.	.	.	.
Wutach bis Elz	St. Blasien	785	Fl.	Fl.	.	.	.	1	Fl.	.	.	.	.	.	12	Fl.	Fl.	.	.	.	.	.	.	.	.	.	.	.	.	.	.	.
Wutach bis Elz	Segeten	880	⊠	Fl.	Fl.	Fl.	1	2	Fl.	Fl.	1	Fl.	Fl.	Fl.	10	3	2	Fl.	Fl.	.	1	.	.	.	.	.	.	.	.	.	.	.
Wutach bis Elz	Schönau	534	.	.	.	.	.	.	.	.	.	.	.	.	5	.	.	.	.	.	.	.	.	.	.	.	.	.	.	.	.	.
Wutach bis Elz	Schweigmatt	733	.	.	.	.	.	2	.	.	.	.	.	.	15	⊠	⊠	.	.	.	.	.	.	.	.	.	.	.	.	.	.	.
Wutach bis Elz	Badenweiler	449	.	.	.	.	.	.	.	.	.	.	.	.	.	.	.	.	.	.	.	.	.	.	.	.	.	.	.	.	.	.
Wutach bis Elz	Obermünstertal	540	.	.	.	.	.	1	.	.	.	.	.	.	0	.	.	.	.	.	.	.	.	.	.	.	.	.	.	.	.	.
Elz	Breitnau	1020	Fl.	.	.	.	8	8	0	Fl.	Fl.	Fl.	Fl.	Fl.	Fl.	6	Fl.	.	.	.	.	.	.	.	.	.	.	.	.	.	.	.
Elz	Hofsgrund	1056	⊠	⊠	⊠	⊠	⊠	20	18	⊠	11	⊠	⊠	⊠	21	⊠	7	⊠	Fl.	Fl.	⊠	Fl.	.	.	.	.	.	.	.	.	.	.
Elz	St. Peter	722	.	.	.	.	.	.	.	.	.	.	.	.	6	4	.	.	.	.	.	.	.	.	.	.	.	.	.	.	.	.
Elz	Freiburg (Bot. G.)	259	.	.	.	.	.	.	.	.	.	.	.	.	.	.	.	.	.	.	.	.	.	.	.	.	.	.	.	.	.	.
Elz	Oberprechtal	461	.	.	.	.	.	.	.	.	.	.	.	.	.	.	.	.	.	.	.	.	.	.	.	.	.	.	.	.	.	.
Elz	Obersimonswald	419	.	.	.	.	.	.	.	.	.	.	.	.	1	.	.	.	.	.	.	.	.	.	.	.	.	.	.	.	.	.
Elz	Keppenbach	275	.	.	.	.	.	.	.	.	.	.	.	.	.	.	.	.	.	.	.	.	.	.	.	.	.	.	.	.	.	.
Kinzig	Schiltach	332	.	.	.	.	.	.	.	.	.	.	.	.	.	.	.	.	.	.	.	.	.	.	.	.	.	.	.	.	.	.
Kinzig	Nußbach	728	.	.	.	.	0	1	.	.	.	.	.	.	4	.	.	.	.	.	.	.	.	.	.	.	.	.	.	.	.	.
Kinzig	Gengenbach	178	.	.	.	.	.	.	.	.	.	.	.	.	.	.	.	.	.	.	.	.	.	.	.	.	.	.	.	.	.	.

1940 April — Tägliche Schneehöhen in Zentimetern, gemessen um 7 Uhr morgens

Flußgebiet	Ort	Seehöhe m	1	2	3	4	5	6	7	8	9	10	11	12	13	14	15	16	17	18	19	20	21	22	23	24	25	26	27	28	29	30
Rh.	Löcherberg	328	.	.	.	.	.	.	.	.	.	.	.	.	Fl.	.	.	.	.	.	.	.	.	.	.	.	.	.	.	.	.	.
	Hornisgrinde	1160	12	8	2	Fl.	3	14	14	8	12	8	7	7	19	19	28	20	10	Fl.	Fl.	Fl.	Fl.	Fl.	Fl.	.	.	.	.	.	.	.
Murg	Ruhstein	915	10	Fl.	Fl.	Fl.	2	15	15	10	5	Fl.	Fl.	Fl.	10	15	15	10	Fl.	Fl.	Fl.	.	.	.	.	.	.	.	.	.	.	.
	Kniebis	910	⊠	⊠	⊠	⊠	⊠	⊠	⊠	⊠	⊠	⊠	⊠	⊠	12	12	15	Fl.	.	.	.	.	.	.	.	.	.	.	.	.	.	.
	Freudenstadt	667	.	.	.	.	.	.	.	.	.	.	.	.	8	.	.	.	.	.	.	.	.	.	.	.	.	.	.	.	.	.
	Schönmünzach	480	.	.	.	.	.	.	.	.	0	.	.	.	⊠	.	.	.	.	.	.	.	.	.	.	.	.	.	.	.	.	.
	Herrenwies	760	.	.	.	.	.	10	.	.	6	⊠	.	.	10	8	.	.	.	.	.	.	.	.	.	.	.	.	.	.	.	.
Rh.	Hinterweidenthal	220	.	.	.	.	.	.	.	.	.	.	.	.	.	.	.	.	.	.	.	.	.	.	.	.	.	.	.	.	.	.
Alb	Herrenalb-Gaistal	428	.	.	.	.	.	.	.	.	.	.	.	.	.	.	.	.	.	.	.	.	.	.	.	.	.	.	.	.	.	.
	Karlsruhe	128	.	.	.	.	.	.	.	.	.	.	.	.	.	.	.	.	.	.	.	.	.	.	.	.	.	.	.	.	.	.
Rh.	Sternenfels	318	.	.	.	.	.	.	.	.	.	.	.	.	.	.	.	.	.	.	.	.	.	.	.	.	.	.	.	.	.	.
Speyerbach	Johanniskreuz	472	.	.	.	.	.	.	.	.	.	.	.	.	1	.	.	6	.	.	.	.	.	.	.	.	.	.	.	.	.	.
	Hochspeyer	290	.	.	.	.	.	.	.	.	.	.	.	.	.	.	.	1	.	.	.	.	.	.	.	.	.	.	.	.	.	.
	Kalmit	673	.	.	.	.	.	.	.	.	.	Fl.	.	.	3	.	.	3	.	.	.	.	.	.	.	.	.	.	.	.	.	.
	Neustadt a. d. H.	144	.	.	.	.	.	.	.	.	.	.	.	.	.	.	.	.	.	.	.	.	.	.	.	.	.	.	.	.	.	.
	Speyer	98	.	.	.	.	.	.	.	.	.	.	.	.	.	.	.	.	.	.	.	.	.	.	.	.	.	.	.	.	.	.
Neckar	Dreifaltigkeitsberg	983	.	.	.	.	.	12	10	0	.	4	.	.	10	0	0	.	.	.	.	.	.	.	.	.	.	.	.	.	.	.
	Rottweil	618	.	.	.	.	.	0	.	.	.	.	.	Fl.	0	.	.	.	.	.	.	.	.	.	.	.	.	.	.	.	.	.
	Dornstetten	636	.	.	.	.	.	.	.	.	.	.	.	.	.	.	.	.	.	.	.	.	.	.	.	.	.	.	.	.	.	.
	Oberndorf	510	.	.	.	.	.	.	.	.	.	.	.	Fl.	.	.	.	.	.	.	.	.	.	.	.	.	.	.	.	.	.	.
	Horb	393	.	.	.	.	.	.	.	.	.	.	Fl.	Fl.	.	.	.	.	.	.	.	.	.	.	.	.	.	.	.	.	.	.
	Burgfelden	911	.	.	.	.	2	5	.	.	.	4	4	4	4	2	.	.	.	.	.	.	.	.	.	.	.	.	.	.	.	.
	Kirchberg	577	.	.	.	.	.	.	.	.	.	.	.	.	.	.	.	.	.	.	.	.	.	.	.	.	.	.	.	.	.	.
	Hechingen	537	.	.	.	.	.	.	.	.	.	.	.	Fl.	Fl.	.	.	.	.	.	.	.	.	.	.	.	.	.	.	.	.	.
	Tübingen	395	.	.	.	.	.	.	.	.	.	.	.	.	.	.	.	.	.	.	.	.	.	.	.	.	.	.	.	.	.	.
	Göppingen	320	.	.	.	.	.	.	.	.	.	.	.	.	.	.	.	.	.	.	.	.	.	.	.	.	.	.	.	.	.	.
	Hohenstaufen	605	.	.	.	.	0	Fl.	.	.	.	3	.	.	.	.	.	.	.	.	.	.	.	.	.	.	.	.	.	.	.	.
	Hohenheim	397	.	.	.	.	.	.	.	.	.	.	.	.	.	.	.	.	.	.	.	.	.	.	.	.	.	.	.	.	.	.
	Lauterburg	670	.	.	.	.	.	.	.	.	.	.	.	.	.	.	.	.	.	.	.	.	.	.	.	.	.	.	.	.	.	.
	Wilhelmsheim	439	.	.	.	.	.	.	.	.	.	.	.	.	1	.	.	.	.	.	.	.	.	.	.	.	.	.	.	.	.	.	.
Neckar, Enz	Kaltenbronn	862	10	8	3	.	.	8	8	.	5	.	.	1	8	10	8	5	.	.	.	.	.	.	.	.	.	.	.	.	.	.
	Wildbad-Sommerberg	727	Fl.	.	.	.	.	3	Fl.	.	.	Fl.	.	0	4	Fl.	.	.	.	.	.	.	.	.	.	.	.	.	.	.	.	.	.
	Simmersfeld	726	.	.	.	.	.	.	.	.	.	.	.	.	5	Fl.	.	.	.	.	.	.	.	.	.	.	.	.	.	.	.	.	.
	Nagold	403	.	.	.	.	.	.	.	.	.	.	.	.	.	.	.	.	.	.	.	.	.	.	.	.	.	.	.	.	.	.
	Neuhengstett	534	.	.	.	.	.	.	.	.	.	.	.	.	.	.	.	.	.	.	.	.	.	.	.	.	.	.	.	.	.	.
	Hildrizhausen	487	.	.	.	.	.	.	.	.	.	.	.	.	1	.	.	.	.	.	.	.	.	.	.	.	.	.	.	.	.	.
	Pforzheim	256	.	.	.	.	.	.	.	.	.	.	.	.	.	.	.	.	.	.	.	.	.	.	.	.	.	.	.	.	.	.
Neckar	Heilbronn	176	.	.	.	.	.	.	.	.	.	.	.	.	.	.	.	.	.	.	.	.	.	.	.	.	.	.	.	.	.	.
	Abtsgmünd	389	.	.	.	.	.	.	.	.	.	.	.	.	.	.	.	.	.	.	.	.	.	.	.	.	.	.	.	.	.	.
	Welzheim	503	.	.	.	.	.	.	.	.	.	.	.	.	.	.	.	.	.	.	.	.	.	.	.	.	.	.	.	.	.	.
	Schönhardt	480	.	.	.	.	.	.	.	.	.	.	.	0	.	.	.	.	.	.	.	.	.	.	.	.	.	.	.	.	.	.
	Ellwangen	440	.	.	.	.	.	.	.	.	.	.	.	.	.	.	.	.	.	.	.	.	.	.	.	.	.	.	.	.	.	.
	Gründelhardt	475	.	.	.	.	.	.	.	.	.	.	.	.	.	.	.	.	.	.	.	.	.	.	.	.	.	.	.	.	.	.
	Langenburg	438	.	.	.	.	.	.	.	.	.	.	.	.	.	.	.	.	.	.	.	.	.	.	.	.	.	.	.	.	.	.
	Möckmühl	180	.	.	.	.	.	.	.	.	.	.	.	.	.	.	.	.	.	.	.	.	.	.	.	.	.	.	.	.	.	.
	Eberbach	129	.	.	.	.	.	.	.	.	.	.	.	.	.	.	.	.	.	.	.	.	.	.	.	.	.	.	.	.	.	.
	Oberdielbach	491	.	.	.	.	.	.	.	.	.	.	.	.	.	.	.	.	.	.	.	.	.	.	.	.	.	.	.	.	.	.

Wassergehalt um 7 Uhr

oben: Ausgestochene Schneehöhe in cm
unten: Gesamtwassergehalt in mm

1.	4.	8.	11.	15.	18.	22.	25.	29.

Kaltenbronn

		6.	13.					
8		6	8	8				
22.3		15.5	8.0	15.0				

1940 April — **Tägliche Schneehöhen in Zentimetern, gemessen um 7 Uhr morgens** — **Wassergehalt um 7 Uhr**

oben: Ausgestochene Schneehöhe in cm
unten: Gesamtwassergehalt in mm

Flußgebiet	Ort	See-höhe m	1	2	3	4	5	6	7	8	9	10	11	12	13	14	15	16	17	18	19	20	21	22	23	24	25	26	27	28	29	30
Neckar	Tromm	523	.	.	.	.	.	.	.	.	.	.	.	.	1	.	.	3	Fl.	.	.	.	.	.	.	.	.	.	.	.	.	.
	Königstuhl	561	.	.	.	.	.	.	.	.	.	.	.	.	5	⊛	.	2	Fl.	.	.	.	.	.	.	.	.	.	.	.	.	.
	Heidelberg	114	.	.	.	.	.	.	.	.	.	.	.	.	.	.	.	.	.	.	.	.	.	.	.	.	.	.	.	.	.	.
Rhein	Dirmstein	105	.	.	.	.	.	.	.	.	.	.	.	.	.	.	.	.	.	.	.	.	.	.	.	.	.	.	.	.	.	.
	Auerbach	117	.	.	.	.	.	.	.	.	.	.	.	.	.	.	.	.	.	.	.	.	.	.	.	.	.	.	.	.	.	.
	Gernsheim	90	.	.	.	.	.	.	.	.	.	.	.	.	.	.	.	.	.	.	.	.	.	.	.	.	.	.	.	.	.	.
	Messeler Forsthaus	177	.	.	.	.	.	.	.	.	.	.	.	.	.	.	.	.	.	.	.	.	.	.	.	.	.	.	.	.	.	.
Weißer Main	Berneck	388	.	.	.	.	.	.	.	.	.	.	.	.	0	.	.	.	.	.	.	.	.	.	.	.	.	.	.	.	.	.
	Marktleugast	555	.	.	.	.	.	.	.	.	.	.	.	1	1	.	.	.	.	.	.	.	.	.	.	.	.	.	.	.	.	.
	Kulmbach	327	.	.	.	.	.	.	.	.	.	.	.	Fl.	Fl.	.	.	.	.	.	.	.	.	.	.	.	.	.	.	.	.	.
Roter Main	Creußen	420	.	.	.	.	.	.	.	.	.	.	.	0	1	.	.	.	.	.	.	.	.	.	.	.	.	.	.	.	.	.
	Bayreuth	354	.	.	.	.	.	.	.	.	.	.	.	.	Fl.	.	.	.	.	.	.	.	.	.	.	.	.	.	.	.	.	.
Main, Rodach	Rodacherbrunn	688	Fl.	.	.	.	.	4	5	Fl.	.	.	.	2	Fl.	.	.	1	.	.	.	.	.	.	.	.	.	.	.	.	.	.
	Steinbach b. G.	670	.	.	1	5	4	2	1	.	.	.	.	2	3	.	.	1	.	.	.	.	.	.	.	.	.	.	.	.	.	.
	Steinwiesen	360	.	.	.	.	.	.	.	.	.	.	.	0	0	.	.	.	.	.	.	.	.	.	.	.	.	.	.	.	.	.
	Steinbach a. Wald	600	.	.	.	.	.	.	.	.	.	.	.	2	2	.	.	.	.	.	.	.	.	.	.	.	.	.	.	.	.	.
	Rothenkirchen	376	.	.	.	.	.	.	.	.	.	.	.	.	.	.	.	.	.	.	.	.	.	.	.	.	.	.	.	.	.	.
	Kronach	310	.	.	.	.	.	.	.	.	.	.	.	1	0	.	.	.	.	.	.	.	.	.	.	.	.	.	.	.	.	.
	Rotheul	380	.	.	.	.	.	.	.	.	.	.	.	2	1	.	.	.	.	.	.	.	.	.	.	.	.	.	.	.	.	.
Main	Vierzehnheiligen	387	.	.	.	.	.	.	.	.	.	.	.	.	.	.	.	.	.	.	.	.	.	.	.	.	.	.	.	.	.	.
	Tremersdorf	380	.	.	.	.	.	.	.	.	.	.	.	1	0	.	.	.	.	.	.	.	.	.	.	.	.	.	.	.	.	.
	Roßfeld	306	.	.	.	.	.	.	.	.	.	.	.	.	.	.	.	.	.	.	.	.	.	.	.	.	.	.	.	.	.	.
	Specke	260	.	.	.	.	.	.	.	.	.	.	.	.	.	.	.	.	.	.	.	.	.	.	.	.	.	.	.	.	.	.
Main, Regnitz	Oberdachstetten	440	.	.	.	.	.	.	.	.	.	.	.	.	.	.	.	.	.	.	.	.	.	.	.	.	.	.	.	.	.	.
	Ansbach	438	.	.	.	.	.	.	.	.	.	.	.	1	.	.	.	.	.	.	.	.	.	.	.	.	.	.	.	.	.	.
	Obererlbach	399	.	.	.	.	.	.	.	.	.	.	.	.	.	.	.	.	.	.	.	.	.	.	.	.	.	.	.	.	.	.
	Weißenburg i. B.	431	.	.	.	.	.	.	.	.	.	.	.	2	.	.	.	.	.	.	.	.	.	.	.	.	.	.	.	.	.	.
	Pyrbaum	438	.	.	.	.	.	.	.	.	.	.	.	.	.	.	.	.	.	.	.	.	.	.	.	.	.	.	.	.	.	.
	Auerbach	435	0	.	.	.	.	0	.	.	.	.	.	0	0	0	.	.	.	.	.	.	.	.	.	.	.	.	.	.	.	.
	Mosenberg	392	.	.	.	.	.	.	.	.	.	.	.	1	.	.	.	.	.	.	.	.	.	.	.	.	.	.	.	.	.	.
	Leupoldstein	550	.	.	.	.	.	.	.	.	.	.	.	.	.	.	.	.	.	.	.	.	.	.	.	.	.	.	.	.	.	.
	Haid	479	.	.	.	.	.	1	.	.	.	.	.	.	1	.	.	.	.	.	.	.	.	.	.	.	.	.	.	.	.	.
	Pommelsbrunn	373	.	.	.	.	.	Fl.	.	.	.	.	.	.	.	.	.	.	.	.	.	.	.	.	.	.	.	.	.	.	.	.
	Altdorf b. Nürnberg	444	.	.	.	.	.	.	.	.	.	.	.	1	.	.	.	.	.	.	.	.	.	.	.	.	.	.	.	.	.	.
	Krämersweiher	350	.	.	.	.	.	.	.	.	.	.	.	1	.	.	.	.	.	.	.	.	.	.	.	.	.	.	.	.	.	.
	Nürnberg (Flugh.)	314	.	.	.	.	.	.	.	.	.	.	.	.	.	.	.	.	.	.	.	.	.	.	.	.	.	.	.	.	.	.
	Bräuersdorf	362	.	.	.	.	.	.	.	.	.	.	.	1	.	.	.	.	.	.	.	.	.	.	.	.	.	.	.	.	.	.
	Gräfenberg	423	.	.	.	.	.	.	.	.	.	.	.	Fl.	0	.	.	.	.	.	.	.	.	.	.	.	.	.	.	.	.	.
	Busbach	430	.	.	.	.	.	0	.	.	.	.	.	.	.	.	.	.	.	.	.	.	.	.	.	.	.	.	.	.	.	.
	Königsfeld	448	.	.	.	.	.	.	.	.	.	.	.	.	.	.	.	.	.	.	.	.	.	.	.	.	.	.	.	.	.	.
	Trockau	530	.	.	.	.	.	.	.	.	.	.	.	.	.	.	.	.	.	.	.	.	.	.	.	.	.	.	.	.	.	.
	Gößweinstein	495	.	.	.	.	.	.	.	.	.	.	.	0	Fl.	.	.	.	.	.	.	.	.	.	.	.	.	.	.	.	.	.
	Heiligenstadt	367	.	.	.	.	.	.	.	.	.	.	.	.	.	.	.	.	.	.	.	.	.	.	.	.	.	.	.	.	.	.
	Eggolsheim	230	.	.	.	.	.	.	.	.	.	.	.	.	.	.	.	.	.	.	.	.	.	.	.	.	.	.	.	.	.	.
	Marktbibart	310	.	.	.	.	.	.	.	.	.	.	.	.	.	.	.	.	.	.	.	.	.	.	.	.	.	.	.	.	.	.
	Höchstadt a. Aisch	272	.	.	.	.	.	.	.	.	.	.	.	.	.	.	.	.	.	.	.	.	.	.	.	.	.	.	.	.	.	.
	Ebrach	340	.	.	.	.	.	.	.	.	.	.	.	.	.	.	.	.	.	.	.	.	.	.	.	.	.	.	.	.	.	.
	Bamberg (Sternw.)	285	.	.	.	.	.	.	.	.	.	.	.	.	.	.	.	.	.	.	.	.	.	.	.	.	.	.	.	.	.	.

1940 April — **Tägliche Schneehöhen in Zentimetern, gemessen um 7 Uhr morgens** — **Wassergehalt um 7 Uhr**

oben: Ausgestochene Schneehöhe in cm
unten: Gesamtwassergehalt in mm

Flußgebiet	Ort	Seehöhe m	1	2	3	4	5	6	7	8	9	10	11	12	13	14	15	16	17	18	19	20	21	22	23	24	25	26	27	28	29	30
Main	Hofheim i. Ufr.	265	.	.	.	.	.	.	.	.	.	.	.	.	.	.	.	.	.	.	.	.	.	.	.	.	.	.	.	.	.	.
	Schweinfurt	210	.	.	.	.	.	.	.	.	.	.	.	.	.	.	.	.	.	.	.	.	.	.	.	.	.	.	.	.	.	.
	Prüßberg	317	.	.	.	.	.	.	.	.	.	.	.	.	.	.	.	.	.	.	.	.	.	.	.	.	.	.	.	.	.	.
	Würzburg (Phys. Inst.)	175	.	.	.	.	.	.	.	.	.	.	.	.	.	.	.	.	.	.	.	.	.	.	.	.	.	.	.	.	.	.
	Hundsbach	200	.	.	.	.	.	.	.	.	.	.	.	.	.	.	.	.	.	.	.	.	.	.	.	.	.	.	.	.	.	.
Main, Fränkische Saale	Königshofen i. G.	278	.	.	.	.	.	.	.	.	.	.	.	.	.	.	.	.	.	.	.	.	.	.	.	.	.	.	.	.	.	.
	Römhild	300	.	.	.	.	.	.	.	.	.	.	.	.	.	.	.	.	.	.	.	.	.	.	.	.	.	.	.	.	.	.
	Frankenheim	754	Fl.	Fl.	Fl.	.	.	.	.	.	.	.	.	4	2	2	.	4	4	.	.	.	.	.	.	.	.	.	.	.	.	.
	Fladungen	415	.	.	.	.	.	.	.	.	.	.	0	.	.	.	.	.	.	.	.	.	.	.	.	.	.	.	.	.	.	.
	Simonshof	320	.	.	.	.	.	.	.	.	.	.	.	.	.	.	.	.	.	.	.	.	.	.	.	.	.	.	.	.	.	.
	Kissingen, Bad	198	.	.	.	.	.	.	.	.	.	.	.	.	.	.	.	.	.	.	.	.	.	.	.	.	.	.	.	.	.	.
	Geroda	450	.	.	.	.	.	.	.	.	.	.	.	.	.	.	.	Fl.	.	.	.	.	.	.	.	.	.	.	.	.	.	.
	Neuwirtshaus	420	.	.	.	.	.	.	.	.	.	.	.	.	.	.	.	5	.	.	.	.	.	.	.	.	.	.	.	.	.	.
	Kreuzberg i. Rhön	930	.	.	.	.	.	.	.	.	.	.	0	0	0	0	0	10	3	.	.	.	.	.	.	.	.	.	.	.	.	.
	Brückenau	314	.	.	.	.	.	.	.	.	.	.	.	.	.	.	.	.	.	.	.	.	.	.	.	.	.	.	.	.	.	.
	Altengronau	225	.	.	.	.	.	.	.	.	.	.	.	.	.	.	.	.	.	.	.	.	.	.	.	.	.	.	.	.	.	.
	Mittelsinn	204	.	.	.	.	.	.	.	.	.	.	.	.	.	.	.	.	.	.	.	.	.	.	.	.	.	.	.	.	.	.
Main	Heigenbrücken	268	.	.	.	.	.	.	.	.	.	.	.	.	.	.	.	3	.	.	.	.	.	.	.	.	.	.	.	.	.	.
	Rechtenbach	338	.	.	.	.	.	.	.	.	.	.	.	.	.	.	.	2	.	.	.	.	.	.	.	.	.	.	.	.	.	.
	Rohrbrunn	456	.	.	.	.	.	.	.	.	.	.	.	.	.	.	.	12	Fl.	.	.	.	.	.	.	.	.	.	.	.	.	.
	Rothenburg o. d. T.	425	.	.	.	.	.	.	.	.	.	.	.	0	.	.	.	.	.	.	.	.	.	.	.	.	.	.	.	.	.	.
	Uffenheim	337	.	.	.	.	.	.	.	.	.	.	.	.	.	.	.	.	.	.	.	.	.	.	.	.	.	.	.	.	.	.
	Mergentheim, Bad	217	.	.	.	.	.	.	.	.	.	.	.	.	.	.	.	.	.	.	.	.	.	.	.	.	.	.	.	.	.	.
	Pülfringen	355	.	.	.	.	.	.	.	.	.	.	.	.	.	.	.	.	.	.	.	.	.	.	.	.	.	.	.	.	.	.
	Wertheim	140	.	.	.	.	.	.	.	.	.	.	.	.	.	.	.	.	.	.	.	.	.	.	.	.	.	.	.	.	.	.
	Schneeberg	169	.	.	.	.	.	.	.	.	.	.	.	.	.	.	.	.	.	.	.	.	.	.	.	.	.	.	.	.	.	.
	Vielbrunn	410	.	.	.	.	.	.	.	.	.	.	.	.	.	.	.	2	.	.	.	.	.	.	.	.	.	.	.	.	.	.
	Beerfelden	441	.	.	.	.	.	.	.	.	.	.	.	.	2	.	.	1	Fl.	.	.	.	.	.	.	.	.	.	.	.	.	.
	Hessenthal	311	.	.	.	.	.	.	.	.	.	.	.	.	.	.	.	4	.	.	.	.	.	.	.	.	.	.	.	.	.	.
	Aschaffenburg	140	.	.	.	.	.	.	.	.	.	.	.	.	.	.	.	.	.	.	.	.	.	.	.	.	.	.	.	.	.	.
	Neunkirchen (Odenw.)	508	.	.	.	.	.	.	.	.	.	.	.	.	3	.	.	9	Fl.	.	.	.	.	.	.	.	.	.	.	.	.	.
	Hummetroth	326	.	.	.	.	.	.	.	.	.	.	.	.	.	.	.	3	.	.	.	.	.	.	.	.	.	.	.	.	.	.
	Groß-Umstadt	159	.	.	.	.	.	.	.	.	.	.	.	.	.	.	.	.	.	.	.	.	.	.	.	.	.	.	.	.	.	.
Main, Kinzig	Schlüchtern	208	.	.	.	.	.	.	.	.	.	.	.	.	.	.	.	.	.	.	.	.	.	.	.	.	.	.	.	.	.	.
	Fischborn	343	.	.	.	.	.	.	.	.	.	.	.	.	.	.	.	.	.	.	.	.	.	.	.	.	.	.	.	.	.	.
	Biebergrund	319	.	.	.	.	.	.	.	.	.	.	.	.	.	.	.	.	.	.	.	.	.	.	.	.	.	.	.	.	.	.
	Niederrodenbach	125	.	.	.	.	.	.	.	.	.	.	.	.	.	.	.	.	.	.	.	.	.	.	.	.	.	.	.	.	.	.
M.	Frankfurt a. M. (Feldbergstr.)	103	.	.	.	.	.	.	.	.	.	.	.	.	.	.	.	.	.	.	.	.	.	.	.	.	.	.	.	.	.	.
Main, Nidda	Hoherodskopf	767	0	.	.	.	.	.	.	.	.	.	.	5	8	8	7	10	10	4	.	.	.	.	.	.	.	.	.	.	.	.
	Schotten	274	.	.	.	.	.	.	.	.	.	.	.	.	.	.	.	.	.	.	.	.	.	.	.	.	.	.	.	.	.	.
	Grünberg	276	.	.	.	.	.	.	.	.	.	.	.	.	.	.	.	.	.	.	.	.	.	.	.	.	.	.	.	.	.	.
	Nauheim, Bad	145	.	.	.	.	.	.	.	.	.	.	.	.	.	.	.	.	.	.	.	.	.	.	.	.	.	.	.	.	.	.
	Herchenhain	645	Fl.	.	.	.	.	.	.	.	.	.	.	.	3	.	.	5	*	.	.	.	.	.	.	.	.	.	.	.	.	.
	Büdingen	134	.	.	.	.	.	.	.	.	.	.	.	.	.	.	.	.	.	.	.	.	.	.	.	.	.	.	.	.	.	.
	Saalburg	422	.	.	.	.	.	.	.	.	.	.	.	.	2	.	.	.	.	.	.	.	.	.	.	.	.	.	.	.	.	.
	Kl. Feldberg	820	Fl.	.	.	.	.	1	0	.	.	Fl.	.	Fl.	4	Fl.	Fl.	2	Fl.	.	.	.	.	.	.	.	.	.	.	.	.	.

1940 April — **Tägliche Schneehöhen in Zentimetern, gemessen um 7 Uhr morgens** — **Wassergehalt um 7 Uhr**

oben: Ausgestochene Schneehöhe in cm
unten: Gesamtwassergehalt in mm

Flußgebiet	Ort	Seehöhe m	1	2	3	4	5	6	7	8	9	10	11	12	13	14	15	16	17	18	19	20	21	22	23	24	25	26	27	28	29	30
Rhein	Wiesbaden (Südfriedh.)	139	.	.	.	.	.	.	.	.	.	.	.	.	.	.	.	.	.	.	.	.	.	.	.	.	.	.	.	.	.	.
	Alzey	199	.	.	.	.	.	.	.	.	.	.	.	.	.	.	.	.	.	.	.	.	.	.	.	.	.	.	.	.	.	.
	Geisenheim	109	.	.	.	.	.	.	.	.	.	.	.	.	.	.	.	.	.	.	.	.	.	.	.	.	.	.	.	.	.	.
Nahe	Birkenfeld	410	.	.	.	.	.	.	.	.	.	.	.	.	2	.	.	⊛	.	.	.	.	.	.	.	.	.	.	.	.	.	.
	Hüttgeswasen	660	.	.	.	.	.	.	.	.	.	.	.	.	3	.	.	13	Fl.	.	.	.	.	.	.	.	.	.	.	.	.	.
	Oberstein	249	.	.	.	.	.	.	.	.	.	.	.	.	.	.	.	.	.	.	.	.	.	.	.	.	.	.	.	.	.	.
	Brauschied	383	.	.	.	.	.	.	.	.	.	.	.	.	.	.	.	1	.	.	.	.	.	.	.	.	.	.	.	.	.	.
	Rhaunen	330	.	.	.	.	.	.	.	.	.	.	.	.	.	.	.	.	.	.	.	.	.	.	.	.	.	.	.	.	.	.
	Hauptstuhl	240	.	.	.	.	.	.	.	.	.	.	.	.	.	.	.	.	.	.	.	.	.	.	.	.	.	.	.	.	.	.
	Kaiserslautern	230	.	.	.	.	.	.	.	.	.	.	.	.	.	.	.	.	.	.	.	.	.	.	.	.	.	.	.	.	.	.
	Hundsbach	350	.	.	.	.	.	.	.	.	.	.	.	.	.	.	.	Fl.	.	.	.	.	.	.	.	.	.	.	.	.	.	.
	Alsenz	146	.	.	.	.	.	.	.	.	.	.	.	.	.	.	.	.	.	.	.	.	.	.	.	.	.	.	.	.	.	.
	Ruppertsecken	465	.	.	.	.	.	.	.	.	.	.	.	.	.	.	.	.	.	.	.	.	.	.	.	.	.	.	.	.	.	.
Rhein	Kammerforst	460	.	.	.	.	.	.	.	.	.	.	.	.	Fl.	.	.	.	.	.	.	.	.	.	.	.	.	.	.	.	.	.
	St. Goarshausen	85	.	.	.	.	.	.	.	.	.	.	.	.	.	.	.	.	.	.	.	.	.	.	.	.	.	.	.	.	.	.
Lahn	Feudingen	410	.	.	.	.	.	.	.	.	.	.	.	.	.	.	.	.	.	.	.	.	.	.	.	.	.	.	.	.	.	.
	Quotshausen	338	.	.	.	.	.	.	.	.	.	.	.	.	.	.	.	.	.	.	.	.	.	.	.	.	.	.	.	.	.	.
	Amönau	224	.	.	.	.	.	.	.	.	.	.	.	.	.	.	.	.	.	.	.	.	.	.	.	.	.	.	.	.	.	.
	Homberg a. d. Ohm	265	.	.	.	.	.	.	.	.	.	.	.	.	.	.	.	.	.	.	.	.	.	.	.	.	.	.	.	.	.	.
	Marburg (Phys. Inst.)	234	.	.	.	.	.	.	.	.	.	.	.	.	.	.	.	.	.	.	.	.	.	.	.	.	.	.	.	.	.	.
	Gießen (Liebigshöhe)	185	.	.	.	.	.	.	.	.	.	.	.	.	.	.	.	.	.	.	.	.	.	.	.	.	.	.	.	.	.	.
	Niederkleen	208	.	.	.	.	.	.	.	.	.	.	.	.	.	.	.	.	.	.	.	.	.	.	.	.	.	.	.	.	.	.
Lahn, Dill	Dillbrecht	352	.	.	.	.	.	.	.	.	.	.	.	.	o	.	.	.	.	.	.	.	.	.	.	.	.	.	.	.	.	.
	Dillenburg	227	.	.	.	.	.	.	.	.	.	.	.	.	.	.	.	.	.	.	.	.	.	.	.	.	.	.	.	.	.	.
	Erda	300	.	.	.	.	.	.	.	.	.	.	.	.	.	.	.	.	.	.	.	.	.	.	.	.	.	.	.	.	.	.
	Greifenstein	415	.	.	.	.	.	.	.	.	.	.	.	.	.	.	.	.	.	.	.	.	.	.	.	.	.	.	.	.	.	.
Lahn	Weilburg	225	.	.	.	.	.	.	.	.	.	.	.	.	.	.	.	.	.	.	.	.	.	.	.	.	.	.	.	.	.	.
	Gemünden	258	.	.	.	.	.	.	.	.	.	.	.	.	.	.	.	.	.	.	.	.	.	.	.	.	.	.	.	.	.	.
	Idstein	285	.	.	.	.	.	.	.	.	.	.	.	.	.	.	.	.	.	.	.	.	.	.	.	.	.	.	.	.	.	.
	Limburg	110	.	.	.	.	.	.	.	.	.	.	.	.	.	.	.	.	.	.	.	.	.	.	.	.	.	.	.	.	.	.
	Westerburg	330	.	.	.	.	.	.	.	.	.	.	.	.	.	.	.	.	.	.	.	.	.	.	.	.	.	.	.	.	.	.
	Schwalbach, Bad	320	.	.	.	.	.	.	.	.	.	.	.	.	.	.	.	.	.	.	.	.	.	.	.	.	.	.	.	.	.	.
	Kemel	520	.	.	.	.	.	.	.	.	.	.	.	.	Fl.	.	.	Fl.	.	.	.	.	.	.	.	.	.	.	.	.	.	.
	Panrod	304	.	.	.	.	.	.	.	.	.	.	.	.	.	.	.	.	.	.	.	.	.	.	.	.	.	.	.	.	.	.
	Holzhausen	405	.	.	.	.	.	.	.	.	.	.	.	.	.	.	.	.	.	.	.	.	.	.	.	.	.	.	.	.	.	.
	Montabaur	235	.	.	.	.	.	.	.	.	.	.	.	.	o	.	.	.	.	.	.	.	.	.	.	.	.	.	.	.	.	.
	Ems, Bad	83	.	.	.	.	.	.	.	.	.	.	.	.	.	.	.	.	.	.	.	.	.	.	.	.	.	.	.	.	.	.
Mosel, Saar	Winterspelt	500	.	.	.	.	.	.	.	.	.	.	.	.	.	.	.	.	.	.	.	.	.	.	.	.	.	.	.	.	.	.
	Schneifelforsthaus	657	Fl.	.	.	.	.	.	.	.	.	.	.	.	.	.	.	.	.	.	.	.	.	.	.	.	.	.	.	.	.	.
	Prüm	465	Fl.	.	.	.	.	.	.	.	.	.	.	.	2	.	.	.	.	.	.	.	.	.	.	.	.	.	.	.	.	.
	Outscheid	340	.	.	.	.	.	.	.	.	.	.	.	.	.	.	.	1	.	.	.	.	.	.	.	.	.	.	.	.	.	.
	Wawern	445	.	.	.	.	.	.	.	.	.	.	.	.	1	.	.	.	.	.	.	.	.	.	.	.	.	.	.	.	.	.
Mosel, Saar	Fürth	302	.	.	.	.	.	.	.	.	.	.	.	.	.	.	.	.	.	.	.	.	.	.	.	.	.	.	.	.	.	.
	Pirmasens (Stadtgärt.)	350	.	.	.	.	.	.	.	.	.	.	.	.	o	.	.	2	.	.	.	.	.	.	.	.	.	.	.	.	.	.
	Spieser-Mühlenthal	240	.	.	.	.	.	.	.	.	.	.	.	.	.	.	.	.	.	.	.	.	.	.	.	.	.	.	.	.	.	.
	Saarlautern	190	—	—	—	—	—	—	—	—	—	—	—	—	—	—	—	—	—	—	—	—	—	—	—	—	—	—	—	—	—	—
	Losheim (Bez. Trier)	300	.	.	.	.	.	.	.	.	.	.	.	.	.	.	.	4	.	.	.	.	.	.	.	.	.	.	.	.	.	.
	Marpingen	284	.	.	.	.	.	.	.	.	.	.	.	.	o	.	.	1	.	.	.	.	.	.	.	.	.	.	.	.	.	.
	Oberemmel	210	.	.	.	.	.	.	.	.	.	.	.	.	.	.	.	.	.	.	.	.	.	.	.	.	.	.	.	.	.	.

1940 April — **Tägliche Schneehöhen in Zentimetern, gemessen um 7 Uhr morgens** — **Wassergehalt um 7 Uhr**

oben: Ausgestochene Schneehöhe in cm
unten: Gesamtwassergehalt in mm

Flußgebiet	Ort	Seehöhe m	1	2	3	4	5	6	7	8	9	10	11	12	13	14	15	16	17	18	19	20	21	22	23	24	25	26	27	28	29	30
Mosel	Schillingen	515												2	4			5														
	Gerolstein	378																														
	Wilsecker	335																														
	Meisburg	480																														
	Gornhausen	485																														
	Wittlich (Heffels)	180																														
	Demerath	420																														
	Blankenrath	397																														
	Düngenheim	460																														
	Treis	96																														
	Lingerhahn	480																														
Rhein	Selters	260												1	Fl.																
	Niedermendig	216																														
	Neuwied	65																														
Wied	Hachenburg	375																														
	Harschbach	284																														
	Asbach	264																														
Ahr	Ahrhütte	400																														
	Dreis	475										1	0	0	0																
	Nürburg	620									Fl.	Fl.			Fl.			Fl.														
	Kesseling	240																														
	Houverath	348																														
Rhein	Remagen	55																														
	Hohenroth	635								3	3		2	4	1			10	2												
Sieg	Hilchenbach	355																														
	Eichen	302												1																		
	Siegen (Stadtwerke)	295																														
	Kirchen	195																														
	Morsbach	210													Fl.																	
	Salzburg	612						Fl.	Fl.						5	Fl.		6														
	Rodt-Müllenbach	410													2	0	0															
	Seelscheid	214																														
	Unterkotten	160																														
Rhein	Köln (Flugh.)	49																														
Wupper	Kreuzberg	373																														
	Hückeswagen	258													Fl.																	
	Schwelm	210																														
	Remscheid	310													Fl.																	
Erft	Münstereifel	290																														
	Euskirchen	170																														
	Rheinbach	174																														
	Hergarten	337																														
	Oberbolheim	103																														
Rhein	Benninghof	130																														
	Krefeld	38																														
Ruhr	Bigge	329																														
	Enste	300																														

1940 April — **Tägliche Schneehöhen in Zentimetern, gemessen um 7 Uhr morgens** — **Wassergehalt um 7 Uhr**

oben: Ausgestochene Schneehöhe in cm
unten: Gesamtwassergehalt in mm

Flußgebiet	Ort	Seehöhe m	1	2	3	4	5	6	7	8	9	10	11	12	13	14	15	16	17	18	19	20	21	22	23	24	25	26	27	28	29	30
Ruhr	Eslohe	325	Fl.	Fl.	.	.	.	.	.	.	.	.	.	.	1	Fl.	.	0	.	.	.	.	.	.	.	.	.	.	.	.	.	.
	Allendorf	310	.	.	.	.	.	.	.	.	.	.	.	.	2	.	.	.	.	.	.	.	.	.	.	.	.	.	.	.	.	.
	Brilon	455	.	.	.	.	.	Fl.	.	.	.	.	.	.	Fl.	.	.	4	.	.	.	.	.	.	.	.	.	.	.	.	.	.
	Rüthen	380	.	.	.	.	.	.	.	.	.	.	.	.	.	.	.	.	.	.	.	.	.	.	.	.	.	.	.	.	.	.
	Warstein	295	.	.	.	.	.	.	.	.	.	.	.	.	.	.	.	1	.	.	.	.	.	.	.	.	.	.	.	.	.	.
	Neuenrade	324	.	.	.	.	.	.	.	.	.	.	.	.	2	.	.	.	.	.	.	.	.	.	.	.	.	.	.	.	.	.
	Iserlohn	230	.	.	.	.	.	.	.	.	.	.	.	.	.	.	.	.	.	.	.	.	.	.	.	.	.	.	.	.	.	.
Ruhr, Lenne	Kahler Asten	840	12	5	Fl.	Fl.	Fl.	Fl.	Fl.	Fl.	Fl.	Fl.	Fl.	Fl.	⊛	Fl.	Fl.	12	10	⊛	Fl.	.	.	.	.	.	.	.	.	.	.	.
	Fleckenberg	355	.	.	.	.	.	.	.	.	.	.	.	.	.	.	.	.	.	.	.	.	.	.	.	.	.	.	.	.	.	.
	Arnoldihof	510	.	.	.	.	.	.	.	.	.	.	.	.	3	.	4	.	.	.	.	.	.	.	.	.	.	.	.	.	.	.
	Altenhundem	305	.	.	.	.	.	.	.	.	.	.	.	.	.	.	.	.	.	.	.	.	.	.	.	.	.	.	.	.	.	.
	Olpe	346	.	.	.	.	.	.	.	.	.	.	.	.	.	.	.	.	.	.	.	.	.	.	.	.	.	.	.	.	.	.
	Attendorn	250	.	.	.	.	.	.	.	.	.	.	.	.	2	.	.	.	.	.	.	.	.	.	.	.	.	.	.	.	.	.
	Serkenrode	350	.	.	.	.	.	.	.	.	.	.	.	.	5	.	Fl.	Fl.	.	.	.	.	.	.	.	.	.	.	.	.	.	.
Ruhr	Lüdenscheid	447	.	.	.	.	.	.	.	.	.	.	.	.	Fl.	.	.	Fl.	.	.	.	.	.	.	.	.	.	.	.	.	.	.
	Priorei	170	.	.	.	.	.	.	.	.	.	.	.	.	.	.	.	.	.	.	.	.	.	.	.	.	.	.	.	.	.	.
	Halver	422	.	.	.	.	.	.	.	.	.	.	.	.	3	.	.	Fl.	.	.	.	.	.	.	.	.	.	.	.	.	.	.
	Ennepetalsperre	273	.	.	.	.	.	.	.	.	.	.	.	.	.	.	.	.	.	.	.	.	.	.	.	.	.	.	.	.	.	.
	Wengern	90	.	.	.	.	.	.	.	.	.	.	.	.	.	.	.	.	.	.	.	.	.	.	.	.	.	.	.	.	.	.
Rh.	Essen-Mühlheim	120	.	.	.	.	.	.	.	.	.	.	.	.	.	.	.	.	.	.	.	.	.	.	.	.	.	.	.	.	.	.
	Dortmund-Brüninghs.	106	.	.	.	.	.	.	.	.	.	.	.	.	.	.	.	.	.	.	.	.	.	.	.	.	.	.	.	.	.	.
Lippe	Fürstenberg	352	.	.	.	.	.	.	.	.	.	.	.	.	.	.	.	.	.	.	.	.	.	.	.	.	.	.	.	.	.	.
	Blankenrode	382	.	.	.	.	.	.	.	.	.	.	.	.	.	.	.	.	.	.	.	.	.	.	.	.	.	.	.	.	.	.
	Kleinenberg	335	.	.	.	.	.	.	.	.	.	.	.	.	.	.	.	.	.	.	.	.	.	.	.	.	.	.	.	.	.	.
	Dörenhagen	268	.	.	.	.	.	.	.	.	.	.	.	.	.	.	.	.	.	.	.	.	.	.	.	.	.	.	.	.	.	.
	Lippstadt	76	.	.	.	.	.	.	.	.	.	.	.	.	.	.	.	.	.	.	.	.	.	.	.	.	.	.	.	.	.	.
	Effeln	280	.	.	.	.	.	.	.	.	.	.	.	.	.	.	.	.	.	.	.	.	.	.	.	.	.	.	.	.	.	.
	Werl	94	.	.	.	.	.	.	.	.	.	.	.	.	.	.	.	.	.	.	.	.	.	.	.	.	.	.	.	.	.	.
Rh.	Kleve	46	.	.	.	.	.	.	.	.	.	.	.	.	.	.	.	.	.	.	.	.	.	.	.	.	.	.	.	.	.	.
Maas																																
Roer	Monschau-Dreistegen	420	0	Fl.	Fl.	.	.	.	.	.	.	1	.	.	.	.	.	1	.	.	.	.	.	.	.	.	.	.	.	.	.	.
	Schmidtheim	568	Fl.	.	.	.	.	.	.	.	.	Fl.	.	.	.	.	.	Fl.	.	.	.	.	.	.	.	.	.	.	.	.	.	.
	Hollerath	600	.	.	.	.	.	.	.	.	.	.	.	.	.	.	.	.	.	.	.	.	.	.	.	.	.	.	.	.	.	.
	Rötgen	440	.	.	.	.	.	.	.	.	.	.	.	.	.	.	.	.	.	.	.	.	.	.	.	.	.	.	.	.	.	.
	Eschweiler	205	.	.	.	.	.	.	.	.	.	.	.	.	.	.	.	.	.	.	.	.	.	.	.	.	.	.	.	.	.	.
	Erkelenz	99	.	.	.	.	.	.	.	.	.	.	.	.	.	.	.	.	.	.	.	.	.	.	.	.	.	.	.	.	.	.
	Aachen (Met. Obs.)	202	.	.	.	.	.	.	.	.	.	.	.	.	.	.	.	.	.	.	.	.	.	.	.	.	.	.	.	.	.	.
M.	Bracht	51	.	.	.	.	.	.	.	.	.	.	.	.	.	.	.	.	.	.	.	.	.	.	.	.	.	.	.	.	.	.
Donau																																
Quelle bis Ulm	Furtwangen	854	2	Fl.	Fl.	.	5	8	5	Fl.	3	0	Fl.	Fl.	15	5	Fl.	Fl.	.	.	.	.	.	.	.	.	.	.	.	.	.	.
	Bubenbach	937	Fl.	.	.	.	.	8	5	.	.	3	.	.	14	Fl.	.	.	.	.	.	.	.	.	.	.	.	.	.	.	.	.
	Villingen	710	.	.	.	.	.	Fl.	.	.	.	Fl.	.	Fl.	1	Fl.	.	.	.	.	.	.	.	.	.	.	.	.	.	.	.	.	.
	Donaueschingen	690	.	.	.	.	.	.	.	.	.	.	.	Fl.	3	.	.	.	.	.	.	.	.	.	.	.	.	.	.	.	.	.
	Tuttlingen	647	.	.	.	.	.	Fl.	Fl.	Fl.	.	Fl.	.	.	5	Fl.	.	.	.	.	.	.	.	.	.	.	.	.	.	.	.	.
	Frohnstetten	785	.	.	.	.	.	.	.	.	.	2	Fl.	.	6	Fl.	.	.	.	.	.	.	.	.	.	.	.	.	.	.	.	.

1940 April — **Tägliche Schneehöhen in Zentimetern, gemessen um 7 Uhr morgens** — **Wassergehalt um 7 Uhr**

oben: Ausgestochene Schneehöhe in cm
unten: Gesamtwassergehalt in mm

Flußgebiet	Ort	Seehöhe m	1	2	3	4	5	6	7	8	9	10	11	12	13	14	15	16	17	18	19	20	21	22	23	24	25	26	27	28	29	30
Quelle bis Iller	Sigmaringen (K.-St.)	590	.	.	.	.	.	.	.	.	.	.	.	.	.	.	.	.	.	.	.	.	.	.	.	.	.	.	.	.	.	.
	Genkingen	773	.	.	.	.	.	4	Fl.	.	.	6	2	Fl.	6	2	.	.	.	.	.	.	.	.	.	.	.	.	.	.	.	.
	Trochtelfingen	700	.	.	.	.	.	1	Fl.	.	.	1	.	0	2	1	.	.	.	.	.	.	.	.	.	.	.	.	.	.	.	.
	Bitz	883	.	.	.	.	.	6	.	.	.	5	⊛	1	12	3	.	.	.	.	.	.	.	.	.	.	.	.	.	.	.	.
	Liggersdorf	652	.	.	.	.	.	0	.	.	.	.	.	0	4	.	.	.	.	.	.	.	.	.	.	.	.	.	.	.	.	.
	Ablach	610	.	.	.	.	.	.	.	.	.	⊛	.	⊛	.	.	.	.	.	.	.	.	.	.	.	.	.	.	.	.	.	.
	St. Johann	765	.	.	.	.	2	3	2	Fl.	Fl.	5	6	6	8	7	1	Fl.	.	.	.	.	.	.	.	.	.	.	.	.	.	.
	Münsingen	721	.	.	.	.	.	.	.	.	.	9	.	.	6	2	.	.	.	.	.	.	.	.	.	.	.	.	.	.	.	.
	Ehingen	514	.	.	.	.	.	.	.	.	.	1	.	Fl.	.	.	.	.	.	.	.	.	.	.	.	.	.	.	.	.	.	.
	Biberach	538	.	.	.	.	.	.	.	.	.	.	.	.	Fl.	.	.	.	.	.	.	.	.	.	.	.	.	.	.	.	.	.
Iller	Nebelhorn	1930	350	340	342	350	370	400	405	390	400	405	405	415	420	430	435	420	410	400	402	400	380	360	340	320	300	290	280	260	240	230
	Birgsau	950	4	.	.	.	6	.	15	6	.	.	.	5	.	1	.	.	.	.	.	.	.	.	.	.	.	.	.	.	.	.
	Oberstdorf	816	.	.	.	.	.	13	10	.	.	.	.	3	.	4	.	.	.	.	.	.	.	.	.	.	.	.	.	.	.	.
	Rohrmoos	1070	65	57	48	48	50	60	60	60	60	60	60	55	55	58	58	52	45	45	45	45	40	30	26	17	12	10	7	.	.	.
	Ofterschwang	864	.	.	.	.	.	6	2	.	.	.	.	0	.	0	.	.	.	.	.	.	.	.	.	.	.	.	.	.	.	.
	Sonthofen	735	.	.	.	.	.	3	Fl.	Fl.	Fl.	.	.	.	.	3	.	.	.	.	.	.	.	.	.	.	.	.	.	.	.	.
	Oberjoch	1136	28	25	23	20	20	40	40	34	25	28	22	25	20	22	20	15	12	Fl.	Fl.	Fl.	Fl.	Fl.	Fl.	.	.	.	.	.	.	.
	Oberdorf, Bad	850	.	.	.	.	.	16	7	.	1	4	.	4	.	5	.	.	.	.	.	.	.	.	.	.	.	.	.	.	.	.
	Wärterhaus a. Steigb.	935	8	.	.	.	.	5	6	2	1	3	.	4	1	5	.	.	.	.	.	.	.	.	.	.	.	.	.	.	.	.
	Diepolz	1040	Fl.	Fl.	.	.	4	6	4	Fl.	5	4	0	3	3	10	Fl.	.	.	.	.	.	.	.	.	.	.	.	.	.	.	.
	Martinszell	740	.	.	.	.	.	3	.	.	.	.	.	.	.	Fl.	.	.	.	.	.	.	.	.	.	.	.	.	.	.	.	.
	Buchenberg	905	4	.	.	.	.	7	3	.	.	.	.	.	.	6	.	.	.	.	.	.	.	.	.	.	.	.	.	.	.	.
	Kempten	665	.	.	.	.	.	.	.	.	.	.	.	.	.	2	.	.	.	.	.	.	.	.	.	.	.	.	.	.	.	.
	Memmingen	600	.	.	.	.	.	Fl.	.	.	.	.	.	.	Fl.	.	.	.	.	.	.	.	.	.	.	.	.	.	.	.	.	.
	Jedesheim	500	.	.	.	.	.	.	.	.	.	.	.	.	.	.	.	.	.	.	.	.	.	.	.	.	.	.	.	.	.	.
Blau	Westerheim	815	Fl.	.	.	.	1	2	1	.	.	17	Fl.	0	8	4	Fl.	.	.	.	.	.	.	.	.	.	.	.	.	.	.	.
	Seißen	707	.	.	.	.	.	.	.	.	.	.	.	.	2	1	.	.	.	.	.	.	.	.	.	.	.	.	.	.	.	.
	Ulm	495	.	.	.	.	.	.	.	.	.	.	.	.	.	.	.	.	.	.	.	.	.	.	.	.	.	.	.	.	.	.
Günz	Obergünzburg	738	.	.	.	.	.	1	Fl.	.	.	.	.	.	.	5	.	.	.	.	.	.	.	.	.	.	.	.	.	.	.	.
	Ottobeuren	660	.	.	.	.	.	.	.	.	.	.	.	.	.	.	.	.	.	.	.	.	.	.	.	.	.	.	.	.	.	.
Mindel	Mindelheim	607	.	.	.	.	.	.	.	.	.	.	.	.	.	.	.	.	.	.	.	.	.	.	.	.	.	.	.	.	.	.
	Röfingen	474	.	.	.	.	.	.	.	.	.	.	.	.	.	Fl.	.	.	.	.	.	.	.	.	.	.	.	.	.	.	.	.
	Krumbach	514	.	.	.	.	.	.	.	.	.	.	.	.	.	.	.	.	.	.	.	.	.	.	.	.	.	.	.	.	.	.
Donau	Ettlenschieß	656	.	.	.	.	.	2	.	.	.	.	.	.	0	.	.	.	.	.	.	.	.	.	.	.	.	.	.	.	.	.
	Heidenheim	494	.	.	.	.	.	.	.	.	.	.	.	.	.	.	.	.	.	.	.	.	.	.	.	.	.	.	.	.	.	.
Wörnitz	Wörnitz	488	.	.	.	.	.	.	.	.	.	.	.	0	.	.	.	.	.	.	.	.	.	.	.	.	.	.	.	.	.	.
	Dinkelsbühl	440	.	.	.	.	.	.	.	.	.	.	.	.	.	.	.	.	.	.	.	.	.	.	.	.	.	.	.	.	.	.
	Bopfingen	470	.	.	.	.	.	.	.	.	.	.	.	.	.	.	.	.	.	.	.	.	.	.	.	.	.	.	.	.	.	.
	Nördlingen	436	.	.	.	.	.	.	.	.	.	.	.	.	.	.	.	.	.	.	.	.	.	.	.	.	.	.	.	.	.	.
	Donauwörth (Kulturbauamt)	415	.	.	.	.	.	.	.	.	.	.	.	0	.	.	.	.	.	.	.	.	.	.	.	.	.	.	.	.	.	.
Lech	Fallmühle	928	.	.	.	.	.	⊛	⊛	⊛	Fl.	Fl.	Fl.	Fl.	Fl.	.	.	.	.	.	.	.	.	.	.	.	.	.	.	.	.	.
	Horn	796	.	.	.	.	.	11	8	4	1	1	.	3	.	4	.	.	.	.	.	.	.	.	.	.	.	.	.	.	.	.
	Buching	810	.	.	.	.	.	10	8	.	1	1	.	5	0	10	.	.	.	.	.	.	.	.	.	.	.	.	.	.	.	.
	Lechbruck	730	Fl.	Fl.	Fl.	Fl.	Fl.	5	6	Fl.	Fl.	Fl.	Fl.	Fl.	Fl.	5	Fl.	.	.	.	.	.	.	.	.	.	.	.	.	.	.	.
	Landsberg a. L.	630	.	.	.	.	.	Fl.	.	.	.	.	.	.	.	Fl.	.	.	.	.	.	.	.	.	.	.	.	.	.	.	.	.
	Augsburg-St. Stephan	490	.	.	.	.	.	.	.	.	.	.	.	.	.	Fl.	.	.	.	.	.	.	.	.	.	.	.	.	.	.	.	.

1940 April — **Tägliche Schneehöhen in Zentimetern, gemessen um 7 Uhr morgens** — **Wassergehalt um 7 Uhr**

oben: Ausgestochene Schneehöhe in cm
unten: Gesamtwassergehalt in mm

Flußgebiet	Ort	See-höhe m	1	2	3	4	5	6	7	8	9	10	11	12	13	14	15	16	17	18	19	20	21	22	23	24	25	26	27	28	29	30
Lech, Wertach	Wertach	915	3	.	.	.	.	9	7	.	.	3	.	.	2	4	.	.	.	.	.	.	.	.	.	.	.	.	.	.	.	.
	Mittelberg	1030	58	47	43	43	64	78	74	64	59	58	58	64	56	58	52	50	45	40	34	28	21	16	10	.	.	.	.	.	.	.
	Nesselwang	868	.	.	.	.	.	9	6	1	1	2	.	1	.	8	.	.	.	.	.	.	.	.	.	.	.	.	.	.	.	.
	Mittersulzberg	909	Fl.	Fl.	Fl.	Fl.	Fl.	15	15	1	1	Fl.	Fl.	1	Fl.	6	Fl.	Fl.	Fl.	Fl.	Fl.	.	.	.	.	.	.	.	.	.	.	.
	Unterthingau	772	.	.	.	.	.	3	2	.	.	.	.	Fl.	Fl.	.	.	.	.	.	.	.	.	.	.	.	.	.	.	.	.	.
	Kaufbeuren	700	.	.	.	.	.	3	Fl.	.	.	.	.	Fl.	.	2	.	.	.	.	.	.	.	.	.	.	.	.	.	.	.	.
	Auerberg	1055	.	.	.	.	2	16	17	12	8	5	6	6	7	15	5	.	.	.	.	.	.	.	.	.	.	.	.	.	.	.
	Stocken	750	Fl.	Fl.	.	.	.	4	3	.	0	.	.	0	.	.	.	.	.	.	.	.	.	.	.	.	.	.	.	.	.	.
	Hiltenfingen	558	.	.	.	.	.	.	.	.	.	.	.	.	.	.	.	.	.	.	.	.	.	.	.	.	.	.	.	.	.	.
Donau	Ingolstadt (Stadtgärt.)	370	.	.	.	.	.	.	.	.	.	.	.	0	.	.	.	.	.	.	.	.	.	.	.	.	.	.	.	.	.	.
	Ammerfeld	519	.	.	.	.	.	.	.	.	.	.	.	.	.	.	.	.	.	.	.	.	.	.	.	.	.	.	.	.	.	.
	Scheyern	481	.	.	.	.	.	.	.	.	.	.	.	1	.	.	.	.	.	.	.	.	.	.	.	.	.	.	.	.	.	.
Altmühl	Burk	470	.	.	.	.	.	.	.	.	.	.	.	.	.	.	.	.	.	.	.	.	.	.	.	.	.	.	.	.	.	.
	Gunzenhausen	420	.	.	.	.	.	.	.	.	.	.	.	.	.	.	.	.	.	.	.	.	.	.	.	.	.	.	.	.	.	.
	Rehlingen	457	.	.	.	.	.	.	.	.	.	.	.	.	.	.	.	.	.	.	.	.	.	.	.	.	.	.	.	.	.	.
	Denkendorf	483	.	.	.	.	.	.	.	.	.	.	.	.	.	.	.	.	.	.	.	.	.	.	.	.	.	.	.	.	.	.
	Thalmässing	410	.	.	.	.	.	.	.	.	.	.	.	.	.	.	.	.	.	.	.	.	.	.	.	.	.	.	.	.	.	.
	Dietfurt a. A.	364	.	.	.	.	.	Fl.	.	.	.	.	.	Fl.	.	.	.	.	.	.	.	.	.	.	.	.	.	.	.	.	.	.	.
Don.	Laaber	520	Fl.	Fl.	Fl.	Fl.	Fl.	1	Fl.	.	.	.	.	.	1	1	.	.	.	.	.	.	.	.	.	.	.	.	.	.	.	.
	Velburg	510	.	.	.	.	.	.	.	.	.	.	.	.	.	.	.	.	.	.	.	.	.	.	.	.	.	.	.	.	.	.
Waldnaab	Bärnau	600	.	.	.	.	.	⊡	.	.	.	.	.	.	⊡	.	.	.	.	.	.	.	.	.	.	.	.	.	.	.	.	.
	Tirschenreuth	500	—	—	—	—	—	—	—	—	—	—	—	—	—	—	—	—	—	—	—	—	—	—	—	—	—	—	—	—	—	—
	Erbendorf	510	.	.	.	.	.	.	.	.	.	.	.	.	Fl.	.	.	.	.	.	.	.	.	.	.	.	.	.	.	.	.	.
	Flossenbürg	620	.	.	.	.	.	.	.	.	.	.	.	.	.	.	.	.	.	.	.	.	.	.	.	.	.	.	.	.	.	.
	Weiden	398	.	.	.	.	.	.	.	.	.	.	.	.	.	.	.	.	.	.	.	.	.	.	.	.	.	.	.	.	.	.
Naab	Pressath	425	—	—	—	—	—	—	—	—	—	—	—	—	—	—	—	—	—	—	—	—	—	—	—	—	—	—	—	—	—	—
	Heinersreuth	515	3	3	0	.	.	3	Fl.	.	.	.	.	1	2	.	.	.	.	.	.	.	.	.	.	.	.	.	.	.	.	.
	Oberfahrenberg	802	.	.	.	.	.	2	2	.	.	.	.	2	3	1	.	.	.	.	.	.	.	.	.	.	.	.	.	.	.	.
	Lohma	500	Fl.	Fl.	Fl.	Fl.	Fl.	2	.	.	.	.	.	.	.	.	.	.	.	.	.	.	.	.	.	.	.	.	.	.	.	.
	Waldmünchen	510	.	.	.	.	.	Fl.	.	.	.	.	.	Fl.	Fl.	.	.	.	.	.	.	.	.	.	.	.	.	.	.	.	.	.
	Grafenkirchen	501	.	.	.	.	.	.	.	.	.	.	.	.	.	Fl.	.	.	.	.	.	.	.	.	.	.	.	.	.	.	.	.
	Schönsee	655	.	.	.	.	.	0	.	.	.	.	.	0	0	Fl.	.	.	.	.	.	.	.	.	.	.	.	.	.	.	.	.
	Dieterskirchen	500	.	.	.	.	.	.	.	.	.	.	.	.	.	.	.	.	.	.	.	.	.	.	.	.	.	.	.	.	.	.
	Schwarzenfeld	363	.	.	.	.	.	.	.	.	.	.	.	2	.	.	.	.	.	.	.	.	.	.	.	.	.	.	.	.	.	.
	Amberg-M.H.B.	519	.	.	.	.	Fl.	Fl.	.	.	.	.	.	0	0	.	.	.	.	.	.	.	.	.	.	.	.	.	.	.	.	.
	Ursensollen	540	.	.	.	.	0	2	.	.	.	.	.	.	0	.	.	.	.	.	.	.	.	.	.	.	.	.	.	.	.	.
Schwarzer Regen	Eisenstein	794	Fl.	.	.	.	4	1	0	.	.	.	.	0	1	2	.	.	.	.	.	.	.	.	.	.	.	.	.	.	.	.
	Zwiesel	590	.	.	.	.	.	.	.	.	.	.	.	.	.	.	.	.	.	.	.	.	.	.	.	.	.	.	.	.	.	.
	Buchenau	749	0	.	.	.	0	0	.	.	.	.	.	.	1	.	.	.	.	.	.	.	.	.	.	.	.	.	.	.	.	.
	Regen	522	.	.	.	.	.	.	.	.	.	.	.	Fl.	.	Fl.	.	.	.	.	.	.	.	.	.	.	.	.	.	.	.	.
	Rusel-Irlmoos	800	.	.	.	.	.	3	.	.	.	.	.	.	1	4	1	.	.	.	.	.	.	.	.	.	.	.	.	.	.	.
	Gotteszell	568	.	.	.	.	.	8	Fl.	.	.	.	.	1	3	7	.	.	.	.	.	.	.	.	.	.	.	.	.	.	.	.
	Ödwies	1029	40	30	25	25	30	35	35	30	30	30	30	30	33	33	30	20	20	15	15	10	10	5	.	.	.	.	.	.	.	.
	Oberried	580	.	.	.	.	.	.	.	.	.	.	.	.	.	.	.	.	.	.	.	.	.	.	.	.	.	.	.	.	.	.
	Viechtach	432	.	.	.	.	.	.	.	.	.	.	.	.	.	.	.	.	.	.	.	.	.	.	.	.	.	.	.	.	.	.
Regen	Osserschutzhaus	1285	75	75	70	70	75	75	70	70	70	70	70	72	75	75	40	20	.	.	.	.	.	.	.	.	.	.	.	.	.	.
	Hohenbogen	903	.	.	.	.	.	10	0.	.	.	.	.	.	.	20	5	0	.	.	.	.	.	.	.	.	.	.	.	.	.	.
	Kötzting	408	.	.	.	.	.	.	.	.	.	.	.	.	.	.	.	.	.	.	.	.	.	.	.	.	.	.	.	.	.	.

1940 April — **Tägliche Schneehöhen in Zentimetern, gemessen um 7 Uhr morgens** • **Wassergehalt um 7 Uhr**

oben: Ausgestochene Schneehöhe in cm
unten: Gesamtwassergehalt in mm

Flußgebiet	Ort	Seehöhe m	1	2	3	4	5	6	7	8	9	10	11	12	13	14	15	16	17	18	19	20	21	22	23	24	25	26	27	28	29	30
Regen	Furth i. Wald	400	.	.	.	.	.	.	.	.	.	.	.	.	Fl.	.	.	.	.	.	.	.	.	.	.	.	.	.	.	.	.	.
	Cham	400	.	.	.	.	.	.	.	.	.	.	.	.	.	.	.	.	.	.	.	.	.	.	.	.	.	.	.	.	.	.
	Falkenstein i. O.	580	.	.	.	.	.	1	.	.	.	.	.	0	0	Fl.	.	.	.	.	.	.	.	.	.	.	.	.	.	.	.	.
	Regenstauf	339	.	.	.	.	.	Fl.	.	.	.	.	.	Fl.	.	.	.	.	.	.	.	.	.	.	.	.	.	.	.	.	.	.
Donau	Ludmannsdorf	470	.	.	.	.	.	.	.	.	.	.	.	.	.	.	.	.	.	.	.	.	.	.	.	.	.	.	.	.	.	.
	Englmar	881	.	.	.	.	.	3	1	.	.	.	.	1	2	3	Fl.	Fl.	.	.	.	.	.	.	.	.	.	.	.	.	.	.
	Deggendorf	320	.	.	.	.	.	.	.	.	.	.	.	.	.	.	.	.	.	.	.	.	.	.	.	.	.	.	.	.	.	.
Isar	Mittenwald	914	.	.	.	.	.	20	17	5	3	1	.	6	.	1	.	.	.	.	.	.	.	.	.	.	.	.	.	.	.	.
	Vorderriß	783	20	18	10	Fl.	Fl.	20	19	10	Fl.	9	Fl.	15	14	13	Fl.	Fl.	.	.	.	.	.	.	.	.	.	.	.	.	.	.
	Fall	741	27	24	18	13	10	12	20	16	14	18	16	18	10	18	15	10	8	5	3	.	.	.	.	.	.	.	.	.	.	.
	Obernach	830	.	.	.	.	15	12	.	.	.	5	⊠	⊠	⊠	⊠	⊠	.	.	.	.	.	.	.	.	.	.	.	.	.	.	.
	Herzogstandhaus	1575	80	80	80	120	140	145	145	145	145	150	150	160	160	140	140	100	100	80	80	80	60	60	40	40	30	30	20	10	5	.
	Urfeld	844	.	.	.	.	.	10	20	10	.	5	.	10	.	25	2	.	.	.	.	.	.	.	.	.	.	.	.	.	.	.
	Hohenburg	740	.	.	.	.	.	.	.	.	.	.	.	.	.	.	.	.	.	.	.	.	.	.	.	.	.	.	.	.	.	.
	Marienstein	800	.	.	.	.	.	10	6	2	1	2	1	3	1	9	.	.	.	.	.	.	.	.	.	.	.	.	.	.	.	.
	Tölz, Bad	686	.	.	.	.	.	5	Fl.	Fl.	Fl.	Fl.	.	0	Fl.	2	Fl.	.	.	.	.	.	.	.	.	.	.	.	.	.	.	.
Isar, Loisach	Griesen	822	.	.	.	.	.	⊠	⊠	⊠	.	.	.	.	.	.	.	.	.	.	.	.	.	.	.	.	.	.	.	.	.	.
	Zugspitze	2962	370	360	360	375	400	440	450	440	435	430	445	460	465	480	470	460	450	430	420	415	410	405	400	395	390	390	385	400	390	390
	Raintalerhof	960	.	.	.	.	.	22	16	5	2	.	5	12	.	.	.	.	.	.	.	.	.	.	.	.	.	.	.	.	.	.
	Kaltenbrunn	861	.	.	.	.	.	20	18	13	.	.	.	5	0	.	.	.	.	.	.	.	.	.	.	.	.	.	.	.	.	.
	Partenkirchen	703	.	.	.	.	.	10	8	0	Fl.	0	.	3	.	0	.	.	.	.	.	.	.	.	.	.	.	.	.	.	.	.
	Oberau	655	.	.	.	.	.	6	.	.	Fl.	2	.	8	.	7	.	.	.	.	.	.	.	.	.	.	.	.	.	.	.	.
	Murnau	696	.	.	.	.	.	8	5	.	1	8	Fl.	3	.	10	.	.	.	.	.	.	.	.	.	.	.	.	.	.	.	.
	Sindelsdorf	601	.	.	.	.	.	4	3	.	.	3	.	2	.	10	.	.	.	.	.	.	.	.	.	.	.	.	.	.	.	.
Isar	Sauerlach	620	.	.	.	.	.	3	0	.	.	.	.	2	1	.	.	.	.	.	.	.	.	.	.	.	.	.	.	.	.	.
	München (Sternwarte)	525	.	.	.	.	.	.	.	.	.	.	.	.	.	.	.	.	.	.	.	.	.	.	.	.	.	.	.	.	.	.
	Weihenstephan	495	.	.	.	.	.	.	.	.	.	.	.	⊠	.	.	.	.	.	.	.	.	.	.	.	.	.	.	.	.	.	.
Isar, Amper	Linderhof	937	40	38	35	32	30	55	55	47	45	42	42	45	43	50	45	40	35	28	20	12	5	.	.	.	.	.	.	.	.	.
	Ettal	871	4	1	.	.	.	15	14	5	6	8	⊠	7	2	11	2	.	.	.	.	.	.	.	.	.	.	.	.	.	.	.
	Unterammergau	830	.	.	.	.	.	11	12	5	1	0	.	6	.	9	.	.	.	.	.	.	.	.	.	.	.	.	.	.	.	.
	Hohenpeißenberg	986	Fl.	.	.	.	.	8	⊠	Fl.	Fl.	Fl.	.	Fl.	.	5	Fl.	.	.	.	.	.	.	.	.	.	.	.	.	.	.	.
	Weilheim	566	.	.	.	.	.	⊠	⊠	.	.	.	.	⊠	⊠	⊠	.	.	.	.	.	.	.	.	.	.	.	.	.	.	.	.
	Diessen	530	.	.	.	.	.	.	.	.	.	.	.	Fl.	.	.	.	.	.	.	.	.	.	.	.	.	.	.	.	.	.	.
	St.-Ottilien	580	.	.	.	.	.	.	.	.	.	.	.	.	.	.	.	.	.	.	.	.	.	.	.	.	.	.	.	.	.	.
	Fürstenfeldbruck	518	.	.	.	.	.	.	.	.	.	.	.	Fl.	.	Fl.	.	.	.	.	.	.	.	.	.	.	.	.	.	.	.	.
	Seeshaupt	597	.	.	.	.	.	.	.	.	.	.	.	0	.	2	.	.	.	.	.	.	.	.	.	.	.	.	.	.	.	.
	Traubing	670	.	.	.	.	.	1	1	.	.	.	.	1	1	1	.	.	.	.	.	.	.	.	.	.	.	.	.	.	.	.
Isar	Erding	460	.	.	.	.	.	.	.	.	.	.	.	3	.	Fl.	.	.	.	.	.	.	.	.	.	.	.	.	.	.	.	.
	Landshut	392	.	.	.	.	.	.	.	.	.	.	.	.	.	.	.	.	.	.	.	.	.	.	.	.	.	.	.	.	.	.
	Dingolfing	360	.	.	.	.	.	.	.	.	.	.	.	.	.	.	.	.	.	.	.	.	.	.	.	.	.	.	.	.	.	.
Donau	Rohrstetten	450	.	.	.	.	.	.	.	.	.	.	.	.	1	.	.	.	.	.	.	.	.	.	.	.	.	.	.	.	.	.
	Haidenburg	350	.	.	.	.	.	.	.	.	.	.	.	.	.	.	.	.	.	.	.	.	.	.	.	.	.	.	.	.	.	.
	Ruderting	440	.	.	.	.	.	.	.	.	.	.	.	.	.	.	.	.	.	.	.	.	.	.	.	.	.	.	.	.	.	.
	Passau-Baustadel	305	.	.	.	.	.	.	.	.	.	.	.	.	.	.	.	.	.	.	.	.	.	.	.	.	.	.	.	.	.	.
Ilz	Diensth. b. Rachelsee	875	4	1	0	14	9	7	3	0	.	.	Fl.	Fl.	5	7	0	.	.	.	.	.	.	.	.	.	.	.	.	.	.	.
	Kirchdorf	690	.	.	.	.	.	.	.	.	.	.	.	0	0	2	0	.	.	.	.	.	.	.	.	.	.	.	.	.	.	.
	Waldhäuser	1000	8	Fl.	Fl.	Fl.	20	15	10	6	Fl.	Fl.	Fl.	4	10	8	8	Fl.	Fl.	Fl.	.	.	.	.	.	.	.	.	.	.	.	.

1940 April — **Tägliche Schneehöhen in Zentimetern, gemessen um 7 Uhr morgens** — **Wassergehalt um 7 Uhr**

oben: Ausgestochene Schneehöhe in cm
unten: Gesamtwassergehalt in mm

Flußgebiet	Ort	Seehöhe m	1	2	3	4	5	6	7	8	9	10	11	12	13	14	15	16	17	18	19	20	21	22	23	24	25	26	27	28	29	30
Ilz	St. Oswald	830	—	—	—	—	—	—	—	—	—	—	—	—	—	—	—	—	—	—	—	—	—	—	—	—	—	—	—	—	—	—
	Finsterau	1000	0	0	Fl.	Fl.	10	18	16	10	10	9	8	8	10	20	10	Fl.	Fl.	Fl.	.	.	.	.	.	.	.	.	.	.	.	.
	Duschlberg	900	Fl.	.	.	.	13	9	6	3	1	.	.	.	1	.	.	.	.	.	.	.	.	.	.	.	.	.	.	.	.	.
	Röhrnbach	430	.	.	.	.	.	.	.	.	.	.	.	.	2	Fl.	.	.	.	.	.	.	.	.	.	.	.	.	.	.	.	.
Inn	Valepp	885	52	48	45	42	39	70	66	51	50	49	45	59	52	74	55	48	41	32	25	20	15	10	5	0	.	.	.	.	.	.
	Brünnsteinhaus	1360	.	4	10	25	57	63	60	60	64	60	56	58	70	64	58	40	30	15	.	.	.	.	.	.	.	.	.	.	.	.
	Oberaudorf	480	.	.	.	.	2	3	⊠	.	.	.	.	⊠	.	.	.	.	.	.	.	.	.	.	.	.	.	.	.	.	.	.
	Törwang	700	.	.	.	.	.	7	4	.	.	.	.	2	.	4	.	.	.	.	.	.	.	.	.	.	.	.	.	.	.	.
	Endorf	529	.	.	.	.	.	2	0	.	.	.	.	0	3	5	0	.	.	.	.	.	.	.	.	.	.	.	.	.	.	.
Inn, Mangfall	Stuben-Glashütte	874	50	45	41	39	39	70	65	54	50	55	42	57	46	66	52	47	42	36	29	22	19	17	10	0	.	.	.	.	.	.
	Hirschberghaus	1508	—	—	—	—	—	—	—	—	—	—	—	—	—	—	—	—	—	—	—	—	—	—	—	—	—	—	—	—	—	—
	Tegernsee	728	.	.	.	.	.	6	5	.	1	3	.	6	4	13	.	.	.	.	.	.	.	.	.	.	.	.	.	.	.	.	.
	Taubenberg	880	.	.	.	.	.	12	12	3	2	.	.	3	.	7	.	.	.	.	.	.	.	.	.	.	.	.	.	.	.	.
	Neuhelfendorf	640	.	.	.	.	.	2	1	.	.	.	.	2	.	.	.	.	.	.	.	.	.	.	.	.	.	.	.	.	.	.
	Bayrischzell	800	.	.	.	.	10	10	5	.	2	.	.	6	10	10	10	.	.	.	.	.	.	.	.	.	.	.	.	.	.	.
	Wendelsteinhaus	1728	110	105	105	110	130	150	150	145	140	140	150	170	180	190	195	180	175	150	130	120	110	100	90	80	70	60	60	50	50	40
	Neuhaus b. Schliersee	792	Fl.	Fl.	Fl.	Fl.	Fl.	5	.	.	1	2	.	5	8	10	.	.	.	.	.	.	.	.	.	.	.	.	.	.	.	.
	Irschenberg	733	.	.	.	.	.	1	2	.	.	.	.	1	1	2	.	.	.	.	.	.	.	.	.	.	.	.	.	.	.	.
Inn	Rosenheim	446	.	.	.	.	.	.	.	.	.	.	.	.	.	0	.	.	.	.	.	.	.	.	.	.	.	.	.	.	.	.
	Ebersberg	565	.	.	.	.	.	.	.	.	.	.	.	2	2	2	.	.	.	.	.	.	.	.	.	.	.	.	.	.	.	.
	Haag i. Obb.	564	.	.	.	.	.	Fl.	.	.	.	.	.	1	1	Fl.	.	.	.	.	.	.	.	.	.	.	.	.	.	.	.	.
	Schnaitsee	600	.	.	.	.	.	2	Fl.	.	.	.	.	1	1	Fl.	.	.	.	.	.	.	.	.	.	.	.	.	.	.	.	.
	Mühldorf	382	.	.	.	.	.	.	.	.	.	.	.	.	.	.	.	.	.	.	.	.	.	.	.	.	.	.	.	.	.	.
Inn, Alz	Reit i. W.	700	20	20	18	15	5	25	24	13	0	3	8	10	10	12	Fl.	Fl.	Fl.	.	.	.	.	.	.	.	.	.	.	.	.	.
	Schleching	570	.	.	.	.	.	3	3	.	.	.	.	4	1	1	.	.	.	.	.	.	.	.	.	.	.	.	.	.	.	.
	Hochgernhaus	1565	35	25	17	24	36	50	55	53	50	47	48	58	74	88	80	75	65	45	35	27	20	15	10	8	5	0	.	.	.	.
	Sachrang-Ort	740	20	18	16	14	12	10	15	15	14	12	10	10	10	10	5	.	.	.	.	.	.	.	.	.	.	.	.	.	.	.
	Grattenbach	700	.	.	.	.	.	4	18	17	Fl.	Fl.	Fl.	20	25	25	Fl.	Fl.	Fl.	Fl.	Fl.	Fl.	Fl.	Fl.	Fl.	Fl.	.	.	.	.	.	.
	Bernau	545	.	.	.	.	.	2	.	.	.	.	.	.	2	2	.	.	.	.	.	.	.	.	.	.	.	.	.	.	.	.
	Seebruck	528	.	.	.	.	.	0	Fl.	.	.	.	.	1	0	1	.	.	.	.	.	.	.	.	.	.	.	.	.	.	.	.
	Ruhpolding	664	.	.	.	.	.	3	2	.	.	.	.	5	3	11	.	.	.	.	.	.	.	.	.	.	.	.	.	.	.	.
	Inzell	695	Fl.	Fl.	.	.	.	10	10	Fl.	Fl.	Fl.	Fl.	10	5	15	5	Fl.	.	.	.	.	.	.	.	.	.	.	.	.	.	.
	Traunstein	600	.	.	.	.	.	Fl.	.	.	.	.	.	3	Fl.	Fl.	.	.	.	.	.	.	.	.	.	.	.	.	.	.	.	.
Inn, Salzach	Hintersee	805	.	.	.	.	.	7	10	.	.	3	0	5	7	7	.	.	.	.	.	.	.	.	.	.	.	.	.	.	.	.
	Wimbachgrieshütte	1330	60	60	60	60	80	80	80	75	75	70	80	80	80	70	70	65	60	50	45	40	25	15	Fl.	Fl.	Fl.	Fl.	Fl.	Fl.	Fl.	.
	Schellenberg	540	.	.	.	.	.	.	.	.	.	.	.	2	.	1	.	.	.	.	.	.	.	.	.	.	.	.	.	.	.	.
	Traunsteinerhütte	1580	130	130	125	160	190	220	220	210	200	195	190	225	230	230	230	190	170	155	150	140	130	125	120	115	110	100	100	80	70	70
	Predigtstuhl	1578	124	120	112	118	132	165	168	165	164	166	167	180	184	193	190	175	165	145	145	130	125	115	100	75	60	50	45	35	30	22
	Halthurm	693	.	.	.	.	.	.	5	4	Fl.	.	.	3	8	1	Fl.	.	.	.	.	.	.	.	.	.	.	.	.	.	.	.	.
	Laufen	400	.	.	.	.	.	.	.	.	.	.	.	.	.	.	.	.	.	.	.	.	.	.	.	.	.	.	.	.	.	.
Inn	Simbach a. Inn	350	—	—	—	—	—	—	—	—	—	—	—	—	—	—	—	—	—	—	—	—	—	—	—	—	—	—	—	—	—	—
	Würding	321	.	.	.	.	.	.	.	.	.	.	.	.	.	.	.	.	.	.	.	.	.	.	.	.	.	.	.	.	.	.
	Oberbergkirchen	490	Fl.	Fl.	Fl.	Fl.	Fl.	Fl.	Fl.	Fl.	Fl.	Fl.	Fl.	Fl.	Fl.	Fl.	Fl.	.	.	.	.	.	.	.	.	.	.	.	.	.	.	.
	Gangkofen	440	.	.	.	.	.	.	.	.	.	.	.	.	.	.	.	.	.	.	.	.	.	.	.	.	.	.	.	.	.	.
Donau	Oberfrauenwald	800	.	.	.	.	.	.	.	.	.	.	.	.	3	8	4	0	.	.	.	.	.	.	.	.	.	.	.	.	.	.
	Obernzell	290	.	.	.	.	.	.	.	.	.	.	.	.	.	.	.	.	.	.	.	.	.	.	.	.	.	.	.	.	.	.
	Wegscheid	721	.	.	.	.	.	1	.	.	.	.	.	.	.	6	3	0	.	.	.	.	.	.	.	.	.	.	.	.	.	.

Die Schneedecke im Oktober 1940

Allgemeine Übersicht: Zur Ausbildung einer Neuschneedecke kam es im letzten Monatsdrittel. Ab 25. bedingte die anhaltende Zufuhr verschieden temperierter Luftmassen eine erhöhte Niederschlagstätigkeit, die in Südost- und Süddeutschland eine verbreitete Neuschneedecke erstmalig in diesem Winter verursachte.

In Schlesien wurde am 26./27. auch in der Oderniederung Schneehöhen über 30 cm gemessen. Eine Schneedecke breitete sich ebenfalls im Erzgebirge oberhalb 600 m und vereinzelt im Thüringer Wald, Hessischen Bergland und Harz aus. Im Sauerland wurde nur auf dem „Kahler Asten" eine geringe Schneedecke beobachtet. Im Schwarzwald, dem Alpen- und Alpenvorland sowie im böhmisch-bayrischen Wald bildete sich die Neuschneedecke oberhalb 400 m. Weitere Schneefälle verursachten am 30. eine Verstärkung der Schneelage, die sich nunmehr auf ganz Mitteldeutschland und Franken ausdehnte, während in Norddeutschland den ganzen Monat über keine Schneelage auftrat. Auch das sonst so schneereiche Ostpreußen blieb ohne bedeutende Schneedecke.

Die Dauer der Schneebedeckung betrug in Südost- und Süddeutschland 5—6 Tage, in Mitteldeutschland und Franken 1—2 Tage. Die Maxima der Schneedecke betrugen in Gebirgslagen und in Schlesien 30—40 cm, in Mitteldeutschland unter 10 cm. Auch im Hochgebirge betrug die Schneehöhe nicht mehr als 100 cm. Die Zugspitze meldete am 9. 92 cm und zum Monatsende 75 cm.

Erläuterungen zu den Tabellen. Es bedeutet: ein Punkt, daß eine Schneedecke nicht gelegen hat; Fl., daß einzelne Schneeflecke vorhanden waren; o, daß eine sehr dünne oder eine stellenweise durchbrochene, aber noch zusammenhängende Schneedecke gelegen hat; ⊠, daß eine Schneedecke vorhanden war, deren Höhe nicht gemessen wurde; ein Strich, daß eine Beobachtung nicht stattgefunden hat.

1940 Oktober — **Tägliche Schneehöhen in Zentimetern, gemessen um 7 Uhr morgens** — **Wassergehalt um 7 Uhr**

oben: Ausgestochene Schneehöhe in cm
unten: Gesamtwassergehalt in mm

Flußgebiet	Ort	Seehöhe m	1	2	3	4	5	6	7	8	9	10	11	12	13	14	15	16	17	18	19	20	21	22	23	24	25	26	27	28	29	30	31
Von der Memelgrenze bis zum Pregel																																	
Memel	Ebenrode	66	.	.	.	.	.	.	.	.	.	.	.	.	.	.	.	.	.	.	.	.	.	.	.	.	.	.	.	.	.	.	.
	Wetterau	42	.	.	.	.	.	.	.	.	.	.	.	.	.	.	.	.	.	.	.	.	.	.	.	.	.	.	.	.	.	.	.
	Tilsit	12	.	.	.	.	.	.	.	.	.	.	.	.	.	.	.	.	.	.	.	.	.	.	.	.	.	.	.	.	.	.	.
K. Haff	Welmdeich	1	.	.	.	.	.	.	.	.	.	.	.	.	.	.	.	.	.	.	.	.	.	.	.	.	.	.	.	.	.	.	.
	Rossitten	4	.	.	.	.	.	.	.	.	.	.	.	.	.	.	.	.	.	.	.	.	.	.	.	.	.	.	.	.	.	.	.
Pregel																																	
Angerapp	Arnswald	224	.	.	.	.	.	.	.	.	.	.	.	.	.	.	.	.	.	.	.	.	.	.	.	.	.	.	.	.	.	.	o
	Angerapp	73	.	.	.	.	.	.	.	.	.	.	.	.	.	.	.	.	.	.	.	.	.	.	.	.	.	.	.	.	.	.	.
	Rominten	180	.	.	.	.	.	.	.	.	.	.	.	.	.	.	.	.	.	.	.	.	.	.	.	.	.	.	.	.	.	Fl.	.
	Insterburg	35	.	.	.	.	.	.	.	.	.	.	.	.	.	.	.	.	.	.	.	.	.	.	.	.	.	.	.	.	.	.	.
Inster	Grünheide	50	.	.	.	.	.	.	.	.	.	.	.	.	.	.	.	.	.	.	.	.	.	.	.	.	.	.	.	.	.	.	.
Alle	Turauken	204	.	.	.	.	.	.	.	.	.	.	.	.	.	.	.	.	.	.	.	.	.	.	.	.	.	.	.	.	.	.	.
	Allenstein (Flugh.)	134	.	.	.	.	.	.	.	.	.	.	.	.	.	.	.	.	.	.	.	.	.	.	.	.	.	.	.	.	.	.	.
	Heilsberg	83	.	.	.	.	.	.	.	.	.	.	.	.	.	.	.	.	.	.	.	.	.	.	.	.	.	.	.	.	.	.	.
	Rastenburg	103	.	.	.	.	.	.	.	.	.	.	.	.	.	.	.	.	.	.	.	.	.	.	.	.	.	.	.	.	.	.	.
	Allenburg	10	.	.	.	.	.	.	.	.	.	.	.	.	.	.	.	.	.	.	.	.	.	.	.	.	.	.	.	.	.	.	Fl.
	Engelstein	90	.	.	.	.	.	.	.	.	.	.	.	.	.	.	.	.	.	.	.	.	.	.	.	.	.	.	.	.	.	.	.
Pr.	Tapiau	11	.	.	.	.	.	.	.	.	.	.	.	.	.	.	.	.	.	.	.	.	.	.	.	.	.	.	.	.	.	.	Fl.
	Königsberg (St.-W.)	23	.	.	.	.	.	.	.	.	.	.	.	.	.	.	.	.	.	.	.	.	.	.	.	.	.	.	.	.	.	.	.
Vom Pregel bis zur Weichsel																																	
Fr. Haff	Drugthenen	50	.	.	.	.	.	.	.	.	.	.	.	.	.	.	.	.	.	.	.	.	.	.	.	.	.	.	.	.	.	.	.
	Mühlhausen	36	.	.	.	.	.	.	.	.	.	.	.	.	.	.	.	.	.	.	.	.	.	.	.	.	.	.	.	.	.	.	.
	Klenau	8	.	.	.	.	.	.	.	.	.	.	.	.	.	.	.	.	.	.	.	.	.	.	.	.	.	.	.	.	.	.	.
Elbing	Altstadt	55	.	.	.	.	.	.	.	.	.	.	.	.	.	.	.	.	.	.	.	.	.	.	.	.	.	.	.	.	1	.	.
	Silberbach	170	.	.	.	.	.	.	.	.	.	.	.	.	.	.	.	.	.	.	.	.	.	.	.	.	.	.	.	.	.	.	.
	Baumgart	165	.	.	.	.	.	.	.	.	.	.	.	.	.	.	.	.	.	.	.	.	.	.	.	.	.	.	.	.	.	.	.
Fr. Haff	Marienwerder	52	.	.	.	.	.	.	.	.	.	.	.	.	.	.	.	.	.	.	.	.	.	.	.	.	.	.	.	.	.	.	.
	Neukrug	6	.	.	.	.	.	.	.	.	.	.	.	.	.	.	.	.	.	.	.	.	.	.	.	.	.	.	.	.	.	.	.
Weichsel																																	
Narew	Treuburg	155	.	.	.	.	.	.	.	.	.	.	.	.	.	.	.	.	.	.	.	.	.	.	.	.	.	.	.	.	.	.	.
	Lyck	130	.	.	.	.	.	.	.	.	.	.	.	.	.	.	.	.	.	.	.	.	.	.	.	.	.	.	.	.	.	.	.
	Nikolaiken	131	.	.	.	.	.	.	.	.	.	.	.	.	.	.	.	.	.	.	.	.	.	.	.	.	.	1	.	.	.	.	1
	Johannisburg	120	.	.	.	.	.	.	.	.	.	.	.	.	.	.	.	.	.	.	.	.	.	.	.	.	.	.	.	.	.	.	.
	Kekitten	150	.	.	.	.	.	.	.	.	.	.	.	.	.	.	.	.	.	.	.	.	.	.	.	.	.	.	.	.	.	.	.
	Ortelsburg	146	.	.	.	.	.	.	.	.	.	.	.	.	.	.	.	.	.	.	.	.	.	.	.	.	Fl.	.	.	.	.	.	Fl.
Narew bis Mdg.	Kernsdorf	290	.	.	.	.	.	.	.	.	.	.	.	.	.	.	.	.	.	.	.	.	.	.	.	.	.	.	.	.	.	.	1
	Osterode (Ostpr.)	290	.	.	.	.	.	.	.	.	.	.	.	.	.	.	.	.	.	.	.	.	.	.	.	.	.	.	.	.	.	.	.
	Gilgenburg	181	.	.	.	.	.	.	.	.	.	.	.	.	.	.	.	.	.	.	.	.	.	.	.	.	.	.	.	.	.	.	.
	Reinwasser	185	.	.	.	.	.	.	.	.	.	.	.	.	.	.	.	.	.	.	.	.	.	.	.	.	.	.	.	.	.	.	.

1940 Oktober — **Tägliche Schneehöhen in Zentimetern, gemessen um 7 Uhr morgens** — **Wassergehalt um 7 Uhr**

oben: Ausgestochene Schneehöhe in cm
unten: Gesamtwassergehalt in mm

Flußgebiet	Ort	Seehöhe m	1	2	3	4	5	6	7	8	9	10	11	12	13	14	15	16	17	18	19	20	21	22	23	24	25	26	27	28	29	30	31
Von der Weichsel bis zum Stettiner Haff																																	
Ostsee	Mühlental	120																															
	Lojow	63																															
	Bernsdorf	150																															
	Zuckers	113																															
	Schlawe	25																															
	Köslin	40																															
Persante	Polzin	95																															
	Belgard a.d.Pers.	24																															
	Bublitz	130																															
Rega	Muhlendorf	100																															
	Treptow a. R.	10																															
Oder																																	
Quelle bis Glatzer Neiße	Turkau	300																										0	16	12	5	.	.
	Leobschütz	275																										⊠	16	⊠	⊠	⊠	⊠
	Ratibor	185																										.	5	Fl.	Fl.	.	.
	Klein Rauden	200																										.	15	10	9	8	12
	Beuthen	292																										.	.	.	.	0	8
	Tost	256																										.	13	8	6	4	3
	Gnadenfeld	237																										0	22	16	14	10	8
	Neustadt O.S.	265																										7	⊠	24	⊠	⊠	15
	Krappitz	170																										.	13	8	5	3	5
	Horneck O.S.	251																										.	15	11	10	7	8
	Andreashütte	210																										Fl.	17	14	13	12	8
Glatzer Neiße	Wölfelsgrund	830																										5	14	11	11	10	13
	Habelschwerdt	368																										.	10	Fl.	Fl.	⊠	7
	Pohldorf	514																										9	20	⊠	⊠	24	⊠
	Bielendorf	690																										20	35	35	30	30	32
	Ullersdorf	342																										2	6	8	8	9	9
	Grunwald	900																										10	25	25	25	30	30
	Reinerz, Bad	538																										5	20	20	20	23	25
	Glatz	300																										10	28	25	20	18	12
	Friedland	505																										⊠	⊠	⊠	⊠	⊠	⊠
	Neurode	400																										⊠	12	10	10	10	10
	Reichenforst	438																										3	10	10	8	10	10
	Wartha	274																										10	23	18	15	18	10
	Maifritzdorf	285																										10	20	18	17	17	Fl.
	Silberberg	480																										10	29	29	25	24	31
	Weigelsdorf	375																										7	23	26	23	21	25
	Patschkau	245																										8	20	12	5	6	5
	Wiesau	230																										5	25	⊠	⊠	⊠	⊠
	Ziegenhals	344																									0	2	23	22	16	16	17
	Neiße-Heiligkreuz	180																										4	12	5	5	7	⊠
	Seiffersdorf	260																										4	19	20	⊠	⊠	⊠

1940 Oktober — Tägliche Schneehöhen in Zentimetern, gemessen um 7 Uhr morgens — Wassergehalt um 7 Uhr

oben: Ausgestochene Schneehöhe in cm
unten: Gesamtwassergehalt in mm

Flußgebiet	Ort	Seehöhe m	1	2	3	4	5	6	7	8	9	10	11	12	13	14	15	16	17	18	19	20	21	22	23	24	25	26	27	28	29	30	31
Gl. Neiße bis Weistritz	Rosenberg	240	.	.	.	.	.	.	.	.	.	.	.	.	.	.	.	.	.	.	.	.	.	.	.	.	.	0	8	10	9	8	9
	Carlsruhe	160	.	.	.	.	.	.	.	.	.	.	.	.	.	.	.	.	.	.	.	.	.	.	.	.	.	3	14	12	8	6	5
	Brieg	143	.	.	.	.	.	.	.	.	.	.	.	.	.	.	.	.	.	.	.	.	.	.	.	.	.	.	14	12	8	8	7
	Münsterberg	205	.	.	.	.	.	.	.	.	.	.	.	.	.	.	.	.	.	.	.	.	.	.	.	.	.	9	10	11	9	6	3
	Strehlen	165	.	.	.	.	.	.	.	.	.	.	.	.	.	.	.	.	.	.	.	.	.	.	.	.	.	.	10	Fl.	1	.	1
	Breslau (Flugh.)	118	.	.	.	.	.	.	.	.	.	.	.	.	.	.	.	.	.	.	.	.	.	.	.	.	.	.	6	Fl.	Fl.	Fl.	3
	Groß-Ellguth	140	.	.	.	.	.	.	.	.	.	.	.	.	.	.	.	.	.	.	.	.	.	.	.	.	.	.	0	Fl.	.	.	.
Weistritz	Charlottenbrunn	465	.	.	.	.	.	.	.	.	.	.	.	.	.	.	.	.	.	.	.	.	.	.	.	.	.	9	21	18	16	17	14
	Reichenbach	260	—	—	—	—	—	—	—	—	—	—	—	—	—	—	—	—	—	—	—	—	—	—	—	—	—	—	—	—	—	—	—
	Kaschbach	620	.	.	.	.	.	.	.	.	.	.	.	.	.	.	.	.	.	.	.	.	.	.	.	.	.	18	40	42	42	42	46
	Zobtenberg	712	.	.	.	.	.	.	.	.	.	.	.	.	.	.	.	.	.	.	.	.	.	.	.	.	10	15	32	30	30	32	32
	Freiburg	300	.	.	.	.	.	.	.	.	.	.	.	.	.	.	.	.	.	.	.	.	.	.	.	.	.	7	15	15	13	14	13
	Königszelt	230	.	.	.	.	.	.	.	.	.	.	.	.	.	.	.	.	.	.	.	.	.	.	.	.	.	4	10	5	3	2	4
Katzbach	Ketschdorf	440	.	.	.	.	.	.	.	.	.	.	.	.	.	.	.	.	.	.	.	.	.	.	.	.	.	12	13	10	10	12	15
	Schönau	300	.	.	.	.	.	.	.	.	.	.	.	.	.	.	.	.	.	.	.	.	.	.	.	.	.	5	6	2	1	4	5
	Altröhrsdorf	360	.	.	.	.	.	.	.	.	.	.	.	.	.	.	.	.	.	.	.	.	.	.	.	.	.	14	18	15	10	12	10
	Salzbrunn, Bad	417	.	.	.	.	.	.	.	.	.	.	.	.	.	.	.	.	.	.	.	.	.	.	.	.	.	10	18	16	16	16	18
	Liegnitz	118	.	.	.	.	.	.	.	.	.	.	.	.	.	.	.	.	.	.	.	.	.	.	.	.	.	.	6	.	.	0	.
	Harpersdorf	235	—	—	—	—	—	—	—	—	—	—	—	—	—	—	—	—	—	—	—	—	—	—	—	—	—	—	—	—	—	—	—
	Pilgramshain	260	.	.	.	.	.	.	.	.	.	.	.	.	.	.	.	.	.	.	.	.	.	.	.	.	.	2	6	4	3	7	10
O.	Wohlau	114	.	.	.	.	.	.	.	.	.	.	.	.	.	.	.	.	.	.	.	.	.	.	.	.	.	.	Fl.	.	.	.	.
Bartsch	Groß-Wartenberg	167	.	.	.	.	.	.	.	.	.	.	.	.	.	.	.	.	.	.	.	.	.	.	.	.	.	.	3	Fl.	.	.	3
	Charlottenthal	119	.	.	.	.	.	.	.	.	.	.	.	.	.	.	.	.	.	.	.	.	.	.	.	.	.	.	.	.	.	.	.
	Trebnitz	185	.	.	.	.	.	.	.	.	.	.	.	.	.	.	.	.	.	.	.	.	.	.	.	.	.	1	2	.	.	.	3
	Groß-Saul	120	.	.	.	.	.	.	.	.	.	.	.	.	.	.	.	.	.	.	.	.	.	.	.	.	.	.	.	.	.	.	2
Oder	Fraustadt	102	.	.	.	.	.	.	.	.	.	.	.	.	.	.	.	.	.	.	.	.	.	.	.	.	.	.	.	.	.	.	2
	Schwiebus	82	.	.	.	.	.	.	.	.	.	.	.	.	.	.	.	.	.	.	.	.	.	.	.	.	.	.	.	.	.	.	1
	Grünberg	147	.	.	.	.	.	.	.	.	.	.	.	.	.	.	.	.	.	.	.	.	.	.	.	.	.	.	.	.	.	0	0
Bober	Hermsdorf, (Städt.)	580	.	.	.	.	.	.	.	.	.	.	.	.	.	.	.	.	.	.	.	.	.	.	.	.	.	12	17	18	18	18	24
	Neu-Röhrsdorf	740	.	.	.	.	.	.	.	.	.	.	.	.	.	.	.	.	.	.	.	.	.	.	.	.	.	6	14	14	12	16	20
	Landeshut	442	.	.	.	.	.	.	.	.	.	.	.	.	.	.	.	.	.	.	.	.	.	.	.	.	.	⊠	12	13	10	13	14
	Giesmannsdorf	550	—	—	—	—	—	—	—	—	—	—	—	—	—	—	—	—	—	—	—	—	—	—	—	—	—	—	—	—	—	—	—
	Gottesberg	600	.	.	.	.	.	.	.	.	.	.	.	.	.	.	.	.	.	.	.	.	.	.	.	.	.	11	22	20	18	16	20
	Schmiedeberg	479	.	.	.	.	.	.	.	.	.	.	.	.	.	.	.	.	.	.	.	.	.	.	.	.	.	14	26	25	25	30	33
	Hasenbaude	1077	.	.	.	.	.	.	.	.	.	.	.	.	.	.	.	.	.	.	.	.	.	.	.	.	18	32	35	32	32	35	35
	Krummhübel	650	.	.	.	.	.	.	.	.	.	.	.	.	.	.	.	.	.	.	.	.	.	.	.	.	.	25	30	25	22	23	24
	Arnsdorf	443	.	.	.	.	.	.	.	.	.	.	.	.	.	.	.	.	.	.	.	.	.	.	.	.	.	16	19	18	14	14	14
	Hirschberg	347	.	.	.	.	.	.	.	.	.	.	.	.	.	.	.	.	.	.	.	.	.	.	.	.	.	8	12	12	12	12	14
	Hain	535	.	.	.	.	.	.	.	.	.	.	.	.	.	.	.	.	.	.	.	.	.	.	.	.	.	17	25	25	23	25	25
	Johnsdorf	430	.	.	.	.	.	.	.	.	.	.	.	.	.	.	.	.	.	.	.	.	.	.	.	.	.	5	10	6	10	8	8
	Ludwigsdorf	440	.	.	.	.	.	.	.	.	.	.	.	.	.	.	.	.	.	.	.	.	.	.	.	.	.	13	18	14	9	4	Fl.
	Lähn	320	.	.	.	.	.	.	.	.	.	.	.	.	.	.	.	.	.	.	.	.	.	.	.	.	0	10	8	0	.	5	4
	Bunzlau	207	.	.	.	.	.	.	.	.	.	.	.	.	.	.	.	.	.	.	.	.	.	.	.	.	.	.	.	4	4	4	Fl.
	Armadebrunn	151	.	.	.	.	.	.	.	.	.	.	.	.	.	.	.	.	.	.	.	.	.	.	.	.	.	.	.	.	.	2	5
	Buchendamm	133	.	.	.	.	.	.	.	.	.	.	.	.	.	.	.	.	.	.	.	.	.	.	.	.	.	.	.	.	.	.	2
	Flinsberg	475	.	.	.	.	.	.	.	.	.	.	.	.	.	.	.	.	.	.	.	.	.	.	.	.	—	—	—	—	—	—	—
	Greiffenberg	338	.	.	.	.	.	.	.	.	.	.	.	.	.	.	.	.	.	.	.	.	.	.	.	.	.	2	6	5	2	5	6
	Lauban	270	.	.	.	.	.	.	.	.	.	.	.	.	.	.	.	.	.	.	.	.	.	.	.	.	.	1	1	.	Fl.	.	Fl.
	Hagendorf	300	.	.	.	.	.	.	.	.	.	.	.	.	.	.	.	.	.	.	.	.	.	.	.	.	.	.	6	4	.	5	7
	Seifersdorf	175	.	.	.	.	.	.	.	.	.	.	.	.	.	.	.	.	.	.	.	.	.	.	.	.	.	.	.	.	.	1	4

1940 Oktober — Tägliche Schneehöhen in Zentimetern, gemessen um 7 Uhr morgens — Wassergehalt um 7 Uhr

oben: Ausgestochene Schneehöhe in cm
unten: Gesamtwassergehalt in mm

Flußgebiet	Ort	Seehöhe m	1	2	3	4	5	6	7	8	9	10	11	12	13	14	15	16	17	18	19	20	21	22	23	24	25	26	27	28	29	30	31
Lausitzer Neiße	Walddorf	393	.	.	.	.	.	.	.	.	.	.	.	.	.	.	.	.	.	.	.	.	.	.	.	.	.	3	2	Fl.	Fl.	3	8
	Oybin	415	.	.	.	.	.	.	.	.	.	.	.	.	.	.	.	.	.	.	.	.	.	.	.	.	.	2	3	Fl.	Fl.	8	8
	Zittau	265	.	.	.	.	.	.	.	.	.	.	.	.	.	.	.	.	.	.	.	.	.	.	.	.	.	Fl.	1	.	.	2	5
	Reichenau	253	.	.	.	.	.	.	.	.	.	.	.	.	.	.	.	.	.	.	.	.	.	.	.	.	.	.	3	0	0	Fl.	4
	Oberstrahwalde	362	.	.	.	.	.	.	.	.	.	.	.	.	.	.	.	.	.	.	.	.	.	.	.	.	.	2	2	Fl.	Fl.	5	10
	Tauchritz	200	.	.	.	.	.	.	.	.	.	.	.	.	.	.	.	.	.	.	.	.	.	.	.	.	.	.	2	.	.	1	3
	Schönberg	215	.	.	.	.	.	.	.	.	.	.	.	.	.	.	.	.	.	.	.	.	.	.	.	.	.	.	4	3	2	4	4
	Görlitz	211	.	.	.	.	.	.	.	.	.	.	.	.	.	.	.	.	.	.	.	.	.	.	.	.	.	.	1	.	.	.	4
	Lichtenberg	230	.	.	.	.	.	.	.	.	.	.	.	.	.	.	.	.	.	.	.	.	.	.	.	.	.	Fl.	5	Fl.	Fl.	1	7
	Muskau	117	.	.	.	.	.	.	.	.	.	.	.	.	.	.	.	.	.	.	.	.	.	.	.	.	.	.	.	.	.	.	7
	Kanig	65	.	.	.	.	.	.	.	.	.	.	.	.	.	.	.	.	.	.	.	.	.	.	.	.	.	.	.	.	.	.	3
O.	Ziebingen	51	.	.	.	.	.	.	.	.	.	.	.	.	.	.	.	.	.	.	.	.	.	.	.	.	.	.	.	.	.	Fl.	Fl.
	Frankfurt a. d. O.	59	.	.	.	.	.	.	.	.	.	.	.	.	.	.	.	.	.	.	.	.	.	.	.	.	.	.	.	.	.	.	.
Warthe	Kirchlinden	192	.	.	.	.	.	.	.	.	.	.	.	.	.	.	.	.	.	.	.	.	.	.	.	.	.	.	12	5	Fl.	.	2
	Wierzebaum	63	.	.	.	.	.	.	.	.	.	.	.	.	.	.	.	.	.	.	.	.	.	.	.	.	.	.	.	.	.	.	.
	Neustettin	139	.	.	.	.	.	.	.	.	.	.	.	.	.	.	.	.	.	.	.	.	.	.	.	.	.	.	.	.	.	.	.
	Brotzen	143	.	.	.	.	.	.	.	.	.	.	.	.	.	.	.	.	.	.	.	.	.	.	.	.	.	.	.	.	.	.	0
	Dobrin	158	.	.	.	.	.	.	.	.	.	.	.	.	.	.	.	.	.	.	.	.	.	.	.	.	.	.	.	.	.	.	.
	Jastrow	107	.	.	.	.	.	.	.	.	.	.	.	.	.	.	.	.	.	.	.	.	.	.	.	.	.	.	.	.	.	.	0
	Deutsch-Krone	118	.	.	.	.	.	.	.	.	.	.	.	.	.	.	.	.	.	.	.	.	.	.	.	.	.	.	.	.	.	.	0
	Hammerstein	133	.	.	.	.	.	.	.	.	.	.	.	.	.	.	.	.	.	.	.	.	.	.	.	.	.	.	.	.	.	.	.
	Driesen	31	.	.	.	.	.	.	.	.	.	.	.	.	.	.	.	.	.	.	.	.	.	.	.	.	.	.	.	.	.	.	.
	Friedeberg	75	.	.	.	.	.	.	.	.	.	.	.	.	.	.	.	.	.	.	.	.	.	.	.	.	.	.	.	.	.	.	0
Warthe bis Mündung	Zielenzig	70	.	.	.	.	.	.	.	.	.	.	.	.	.	.	.	.	.	.	.	.	.	.	.	.	.	.	.	.	.	.	.
	Kriescht	19	.	.	.	.	.	.	.	.	.	.	.	.	.	.	.	.	.	.	.	.	.	.	.	.	.	.	.	.	.	.	.
	Berneuchen	44	.	.	.	.	.	.	.	.	.	.	.	.	.	.	.	.	.	.	.	.	.	.	.	.	.	.	.	.	.	.	.
	Wriezen	8	.	.	.	.	.	.	.	.	.	.	.	.	.	.	.	.	.	.	.	.	.	.	.	.	.	.	.	.	.	.	.
	Angermünde	55	.	.	.	.	.	.	.	.	.	.	.	.	.	.	.	.	.	.	.	.	.	.	.	.	.	.	.	.	.	.	.
	Bahn	50	.	.	.	.	.	.	.	.	.	.	.	.	.	.	.	.	.	.	.	.	.	.	.	.	.	.	.	.	.	.	Fl.
	Voßberg	85	.	.	.	.	.	.	.	.	.	.	.	.	.	.	.	.	.	.	.	.	.	.	.	.	.	.	.	.	.	.	.
	Arnswalde	55	.	.	.	.	.	.	.	.	.	.	.	.	.	.	.	.	.	.	.	.	.	.	.	.	.	.	.	.	.	.	.

Von der Oder bis zur Dänischen Grenze

St. Haff	Kartlow	21	.	.	.	.	.	.	.	.	.	.	.	.	.	.	.	.	.	.	.	.	.	.	.	.	.	.	.	.	.	.	.
	Prenzlau	33	.	.	.	.	.	.	.	.	.	.	.	.	.	.	.	.	.	.	.	.	.	.	.	.	.	.	.	.	.	.	.
	Ückermünde	2	.	.	.	.	.	.	.	.	.	.	.	.	.	.	.	.	.	.	.	.	.	.	.	.	.	.	.	.	.	.	.
Peene	Neubrandenburg	17	.	.	.	.	.	.	.	.	.	.	.	.	.	.	.	.	.	.	.	.	.	.	.	.	.	.	.	.	.	.	.
	Tribsees	5	.	.	.	.	.	.	.	.	.	.	.	.	.	.	.	.	.	.	.	.	.	.	.	.	.	.	.	.	.	.	.
	Gützkow	18	.	.	.	.	.	.	.	.	.	.	.	.	.	.	.	.	.	.	.	.	.	.	.	.	.	.	.	.	.	.	.
Ostsee	Putbus	50	.	.	.	.	.	.	.	.	.	.	.	.	.	.	.	.	.	.	.	.	.	.	.	.	.	.	.	.	.	.	.
	Zingst	1	.	.	.	.	.	.	.	.	.	.	.	.	.	.	.	.	.	.	.	.	.	.	.	.	.	.	.	.	.	.	.
Warnow	Barnin	38	.	.	.	.	.	.	.	.	.	.	.	.	.	.	.	.	.	.	.	.	.	.	.	.	.	.	.	.	.	.	.
	Güstrow	10	.	.	.	.	.	.	.	.	.	.	.	.	.	.	.	.	.	.	.	.	.	.	.	.	.	.	.	.	.	.	.
	Rostock	45	.	.	.	.	.	.	.	.	.	.	.	.	.	.	.	.	.	.	.	.	.	.	.	.	.	.	.	.	.	.	.

1940 Oktober — **Tägliche Schneehöhen in Zentimetern, gemessen um 7 Uhr morgens** — **Wassergehalt um 7 Uhr**

oben: Ausgestochene Schneehöhe in cm
unten: Gesamtwassergehalt in mm

Flußgebiet	Ort	See-höhe m	1	2	3	4	5	6	7	8	9	10	11	12	13	14	15	16	17	18	19	20	21	22	23	24	25	26	27	28	29	30	31
Ostsee	Kirchdorf	4	.	.	.	.	.	.	.	.	.	.	.	.	.	.	.	.	.	.	.	.	.	.	.	.	.	.	.	.	.	.	.
	Lübeck	5	.	.	.	.	.	.	.	.	.	.	.	.	.	.	.	.	.	.	.	.	.	.	.	.	.	.	.	.	.	.	.
	Großenbrode	8	.	.	.	.	.	.	.	.	.	.	.	.	.	.	.	.	.	.	.	.	.	.	.	.	.	.	.	.	.	.	.
	Eutin	40	.	.	.	.	.	.	.	.	.	.	.	.	.	.	.	.	.	.	.	.	.	.	.	.	.	.	.	.	.	.	.
	Schleswig	29	.	.	.	.	.	.	.	.	.	.	.	.	.	.	.	.	.	.	.	.	.	.	.	.	.	.	.	.	.	.	.
	Von der Dänischen Grenze bis zur Elbe																																
Nordsee	Westerland	6	.	.	.	.	.	.	.	.	.	.	.	.	.	.	.	.	.	.	.	.	.	.	.	.	.	.	.	.	.	.	.
	Westre	15	.	.	.	.	.	.	.	.	.	.	.	.	.	.	.	.	.	.	.	.	.	.	.	.	.	.	.	.	.	.	.
	Husum	14	.	.	.	.	.	.	.	.	.	.	.	.	.	.	.	.	.	.	.	.	.	.	.	.	.	.	.	.	.	.	.
	Gettorf	23	.	.	.	.	.	.	.	.	.	.	.	.	.	.	.	.	.	.	.	.	.	.	.	.	.	.	.	.	.	.	.
	Albersdorf	45	.	.	.	.	.	.	.	.	.	.	.	.	.	.	.	.	.	.	.	.	.	.	.	.	.	.	.	.	.	.	.
	Elbe																																
Quelle bis Eger	Albendorf	475	.	.	.	.	.	.	.	.	.	.	.	.	.	.	.	.	.	.	.	.	.	.	.	.	.	0	0	0	0	2	3
	Kudowa	388	.	.	.	.	.	.	.	.	.	.	.	.	.	.	.	.	.	.	.	.	.	.	.	.	.	0	12	0	0	1	2
	Groß-Iser	880	.	.	.	.	.	.	.	.	.	.	.	.	.	.	.	.	.	.	.	.	.	.	.	.	.	10	15	18	18	18	18
	Hoffnungsthal	630	.	.	.	.	.	.	.	.	.	.	.	.	.	.	.	.	.	.	.	.	.	.	.	.	.	2	4	2	2	2	3
	Philippsreut	924	.	.	.	.	.	.	.	.	.	.	.	.	.	.	.	.	.	.	.	.	.	.	.	.	.	5	17	17	15	15	28
	Schachtenhaus	1155	—	—	—	—	—	—	—	—	—	—	—	—	—	—	—	—	—	—	—	—	—	—	—	—	—	—	—	—	—	—	—
	Mähring	643	.	.	.	.	.	.	.	.	.	.	.	.	.	.	.	.	.	.	.	.	.	.	.	.	.	5	6	*	*	*	*
Eger	Wunsiedel	538	.	.	.	.	.	.	.	.	.	.	.	.	.	.	.	.	.	.	.	.	.	.	.	.	.	7	6	4	2	7	10
	Kösseine	940	.	.	.	.	.	.	.	.	.	.	.	.	.	.	.	.	.	.	.	.	.	.	.	.	.	2	5	5	5	11	12
	Pechbrunn	546	.	.	.	.	.	.	.	.	.	.	.	.	.	.	.	.	.	.	.	.	.	.	.	.	.	0	1	1	0	6	5
	Aschberg	740	.	.	.	.	.	.	.	.	.	.	.	.	.	.	.	.	.	.	.	.	.	.	.	.	.	6	9	9	8	18	23
Elbe	Hinterhermsdorf	380	.	.	.	.	.	.	.	.	.	.	.	.	.	.	.	.	.	.	.	.	.	.	.	.	.	0	0	0	0	5	5
	Schandau, Bad	123	.	.	.	.	.	.	.	.	.	.	.	.	.	.	.	.	.	.	.	.	.	.	.	.	.	.	.	.	.	6	9
Gottleuba	Gottleuba	337	.	.	.	.	.	.	.	.	.	.	.	.	.	.	.	.	.	.	.	.	.	.	.	.	.	2	4	8	12	12	12
	Pirna	121	.	.	.	.	.	.	.	.	.	.	.	.	.	.	.	.	.	.	.	.	.	.	.	.	.	.	.	.	.	8	11
Elbe	Bischofswerda	284	.	.	.	.	.	.	.	.	.	.	.	.	.	.	.	.	.	.	.	.	.	.	.	.	.	.	.	.	.	3	6
	Stolpen	255	.	.	.	.	.	.	.	.	.	.	.	.	.	.	.	.	.	.	.	.	.	.	.	.	.	.	.	.	.	5	7
Weißeritz	Kipsdorf	544	.	.	.	.	.	.	.	.	.	.	.	.	.	.	.	.	.	.	.	.	.	.	.	.	.	10	10	10	10	16	16
	Rabenau	304	.	.	.	.	.	.	.	.	.	.	.	.	.	.	.	.	.	.	.	.	.	.	.	.	.	.	.	.	.	11	4
Elbe	Grillenburg	372	.	.	.	.	.	.	.	.	.	.	.	.	.	.	.	.	.	.	.	.	.	.	.	.	.	.	.	.	.	11	10
	Dresden (Flugh.)	129	.	.	.	.	.	.	.	.	.	.	.	.	.	.	.	.	.	.	.	.	.	.	.	.	.	.	.	.	.	9	12
	Wahnsdorf	246	.	.	.	.	.	.	.	.	.	.	.	.	.	.	.	.	.	.	.	.	.	.	.	.	.	.	.	.	.	8	12
	Tanneberg	250	.	.	.	.	.	.	.	.	.	.	.	.	.	.	.	.	.	.	.	.	.	.	.	.	.	.	.	.	.	9	10
	Riesa-Gröba	98	.	.	.	.	.	.	.	.	.	.	.	.	.	.	.	.	.	.	.	.	.	.	.	.	.	.	.	.	.	2	3
	Torgau	86	.	.	.	.	.	.	.	.	.	.	.	.	.	.	.	.	.	.	.	.	.	.	.	.	.	.	.	.	4	7	7
Schwarze Elster	Pulsnitz	300	.	.	.	.	.	.	.	.	.	.	.	.	.	.	.	.	.	.	.	.	.	.	.	.	.	.	.	.	2	9	9
	Kroppen	101	.	.	.	.	.	.	.	.	.	.	.	.	.	.	.	.	.	.	.	.	.	.	.	.	.	.	.	.	.	2	4
	Doberlug	95	.	.	.	.	.	.	.	.	.	.	.	.	.	.	.	.	.	.	.	.	.	.	.	.	.	.	.	.	*	*	*
E.	Zahna	92	.	.	.	.	.	.	.	.	.	.	.	.	.	.	.	.	.	.	.	.	.	.	.	.	.	.	.	.	.	2	4
Zwickauer Mulde	Muldenberg (Talsp.)	707	.	.	.	.	.	.	.	.	.	.	.	.	.	.	.	.	.	.	.	.	.	.	.	.	.	2	3	2	2	10	14
	Carlsfeld	824	.	.	.	.	.	.	.	.	.	.	.	.	.	.	.	.	.	.	.	.	.	.	.	.	.	7	11	Fl.	Fl.	13	20
	Eibenstock	643	.	.	.	.	.	.	.	.	.	.	.	.	.	.	.	.	.	.	.	.	.	.	.	.	.	10	8	5	5	20	24

1940 Oktober — Tägliche Schneehöhen in Zentimetern, gemessen um 7 Uhr morgens — Wassergehalt um 7 Uhr

oben: Ausgestochene Schneehöhe in cm
unten: Gesamtwassergehalt in mm

Flußgebiet	Ort	Seehöhe m	1	2	3	4	5	6	7	8	9	10	11	12	13	14	15	16	17	18	19	20	21	22	23	24	25	26	27	28	29	30	31
Zwickauer Mulde	Aue	355	.	.	.	.	.	.	.	.	.	.	.	.	.	.	.	.	.	.	.	.	.	.	.	.	.	6	⊠	.	.	13	16
	Johanngeorgenstadt	750	.	.	.	.	.	.	.	.	.	.	.	.	.	.	.	.	.	.	.	.	.	.	.	.	.	5	8	7	5	13	17
	Schwarzenberg	524	.	.	.	.	.	.	.	.	.	.	.	.	.	.	.	.	.	.	.	.	.	.	.	.	.	8	7	.	.	11	16
	Rittersgrün	680	.	.	.	.	.	.	.	.	.	.	.	.	.	.	.	.	.	.	.	.	.	.	.	.	.	10	12	12	12	30	34
	Zwickau	305	.	.	.	.	.	.	.	.	.	.	.	.	.	.	.	.	.	.	.	.	.	.	.	.	.	.	.	.	.	13	14
	Glauchau	255	.	.	.	.	.	.	.	.	.	.	.	.	.	.	.	.	.	.	.	.	.	.	.	.	.	.	.	.	.	9	2
	Penig	204	.	.	.	.	.	.	.	.	.	.	.	.	.	.	.	.	.	.	.	.	.	.	.	.	.	.	.	.	.	17	20
	Stollberg	420	.	.	.	.	.	.	.	.	.	.	.	.	.	.	.	.	.	.	.	.	.	.	.	.	.	1	Fl.	.	.	12	14
	Chemnitz (Flugh.)	356	.	.	.	.	.	.	.	.	.	.	.	.	.	.	.	.	.	.	.	.	.	.	.	.	.	⊠	.	.	.	15	18
Freiberger Mulde	Rechenberg	570	.	.	.	.	.	.	.	.	.	.	.	.	.	.	.	.	.	.	.	.	.	.	.	.	.	2	2	.	.	8	15
	Roßwein	201	.	.	.	.	.	.	.	.	.	.	.	.	.	.	.	.	.	.	.	.	.	.	.	.	.	.	.	.	.	12	15
	Mönchenfrei	514	.	.	.	.	.	.	.	.	.	.	.	.	.	.	.	.	.	.	.	.	.	.	.	.	.	2	3	2	.	17	20
	Annaberg	657	.	.	.	.	.	.	.	.	.	.	.	.	.	.	.	.	.	.	.	.	.	.	.	.	.	5	4	2	1	7	13
	Fichtelberg	1213	.	.	.	.	.	.	.	.	.	.	.	.	.	.	.	.	.	.	.	.	.	.	.	.	.	8	13	14	12	25	25
	Jöhstadt	789	.	.	.	.	.	.	.	.	.	.	.	.	.	.	.	.	.	.	.	.	.	.	.	.	.	5	5	5	5	10	13
	Thum	520	.	.	.	.	.	.	.	.	.	.	.	.	.	.	.	.	.	.	.	.	.	.	.	.	.	9	Fl.	Fl.	Fl.	8	15
	Deutsch-Einsiedel	726	.	.	.	.	.	.	.	.	.	.	.	.	.	.	.	.	.	.	.	.	.	.	.	.	.	3	3	2	2	24	20
	Kriegwald	745	.	.	.	.	.	.	.	.	.	.	.	.	.	.	.	.	.	.	.	.	.	.	.	.	.	10	10	8	8	20	20
	Dörnthal	580	.	.	.	.	.	.	.	.	.	.	.	.	.	.	.	.	.	.	.	.	.	.	.	.	.	2	2	.	.	8	12
	Lengefeld	608	.	.	.	.	.	.	.	.	.	.	.	.	.	.	.	.	.	.	.	.	.	.	.	.	Fl.	3	Fl.	Fl.	Fl.	9	15
	Flöha	272	.	.	.	.	.	.	.	.	.	.	.	.	.	.	.	.	.	.	.	.	.	.	.	.	.	Fl.	.	.	.	5	7
	Seidewitz	175	.	.	.	.	.	.	.	.	.	.	.	.	.	.	.	.	.	.	.	.	.	.	.	.	.	.	.	.	.	12	*15*
M.	Tornau	115	.	.	.	.	.	.	.	.	.	.	.	.	.	.	.	.	.	.	.	.	.	.	.	.	.	.	.	.	.	5	8
Saale	Waldstein	879	.	.	.	.	.	.	.	.	.	.	.	.	.	.	.	.	.	.	.	.	.	.	.	.	.	5	5	5	5	12	15
	Münchberg	565	.	.	.	.	.	.	.	.	.	.	.	.	.	.	.	.	.	.	.	.	.	.	.	.	.	4	.	.	.	5	10
	Schönwald	690	.	.	.	.	.	.	.	.	.	.	.	.	.	.	.	.	.	.	.	.	.	.	.	.	.	7	5	2	2	9	12
	Heinersberg	570	.	.	.	.	.	.	.	.	.	.	.	.	.	.	.	.	.	.	.	.	.	.	.	.	.	6	6	0	0	6	10
	Hof	471	.	.	.	.	.	.	.	.	.	.	.	.	.	.	.	.	.	.	.	.	.	.	.	.	.	0	0	.	.	6	10
	Gefell	563	.	.	.	.	.	.	.	.	.	.	.	.	.	.	.	.	.	.	.	.	.	.	.	.	.	Fl.	Fl.	Fl.	Fl.	6	7
	Blankenberg	498	.	.	.	.	.	.	.	.	.	.	.	.	.	.	.	.	.	.	.	.	.	.	.	.	.	2	Fl.	Fl.	Fl.	5	8
	Rodeck	700	.	.	.	.	.	.	.	.	.	.	.	.	.	.	.	.	.	.	.	.	.	.	.	.	.	2	2	Fl.	Fl.	5	8
	Schleiz	430	.	.	.	.	.	.	.	.	.	.	.	.	.	.	.	.	.	.	.	.	.	.	.	.	.	3	⊠	Fl.	Fl.	6	8
	Ziegenrück	330	.	.	.	.	.	.	.	.	.	.	.	.	.	.	.	.	.	.	.	.	.	.	.	.	.	0	.	.	.	5	3
	Schmiedefeld Kr.Saalf.	776	.	.	.	.	.	.	.	.	.	.	.	.	.	.	.	.	.	.	.	.	.	.	.	.	.	⊠	⊠	⊠	⊠	6	11
	Ruppersdorf	550	.	.	.	.	.	.	.	.	.	.	.	.	.	.	.	.	.	.	.	.	.	.	.	.	.	1	.	.	.	5	8
	Leutenberg	295	.	.	.	.	.	.	.	.	.	.	.	.	.	.	.	.	.	.	.	.	.	.	.	.	.	.	.	.	.	5	3
	Eyba	550	.	.	.	.	.	.	.	.	.	.	.	.	.	.	.	.	.	.	.	.	.	.	.	.	.	0	.	.	.	8	11
	Großbreitenbach	660	.	.	.	.	.	.	.	.	.	.	.	.	.	.	.	.	.	.	.	.	.	.	.	.	.	Fl.	Fl.	Fl.	Fl.	4	5
	Neuhaus a. Rennweg	835	.	.	.	.	.	.	.	.	.	.	.	.	.	.	.	.	.	.	.	.	.	.	.	.	.	.	.	.	2	10	12
	Remda	320	.	.	.	.	.	.	.	.	.	.	.	.	.	.	.	.	.	.	.	.	.	.	.	.	.	.	.	.	.	4	9
	Stadtroda	225	.	.	.	.	.	.	.	.	.	.	.	.	.	.	.	.	.	.	.	.	.	.	.	.	.	.	.	.	.	⊠	⊠
	Jena	155	.	.	.	.	.	.	.	.	.	.	.	.	.	.	.	.	.	.	.	.	.	.	.	.	.	.	.	.	.	6	8
	Ilmenau	500	.	.	.	.	.	.	.	.	.	.	.	.	.	.	.	.	.	.	.	.	.	.	.	.	.	.	.	.	.	4	7
	Weimar	222	.	.	.	.	.	.	.	.	.	.	.	.	.	.	.	.	.	.	.	.	.	.	.	.	.	.	.	.	.	5	⊠
Saale Unstrut	Eigenrieden	489	.	.	.	.	.	.	.	.	.	.	.	.	.	.	.	.	.	.	.	.	.	.	.	.	.	.	.	.	.	4	6
	Langensalza	189	.	.	.	.	.	.	.	.	.	.	.	.	.	.	.	.	.	.	.	.	.	.	.	.	.	.	.	.	.	2	4
	Arnstadt	288	.	.	.	.	.	.	.	.	.	.	.	.	.	.	.	.	.	.	.	.	.	.	.	.	.	.	.	.	.	5	8
	Tambach-Dietharz	450	.	.	.	.	.	.	.	.	.	.	.	.	.	.	.	.	.	.	.	.	.	.	.	.	.	0	.	.	.	5	7
	Krawinkel	480	.	.	.	.	.	.	.	.	.	.	.	.	.	.	.	.	.	.	.	.	.	.	.	.	.	.	.	.	.	5	6

1940 Oktober — Tägliche Schneehöhen in Zentimetern, gemessen um 7 Uhr morgens

Flußgebiet	Ort	See-höhe m	1	2	3	4	5	6	7	8	9	10	11	12	13	14	15	16	17	18	19	20	21	22	23	24	25	26	27	28	29	30	31
Saale, Unstrut	Erfurt	183	.	.	.	.	.	.	.	.	.	.	.	.	.	.	.	.	.	.	.	.	.	.	.	.	.	.	.	.	.	4	10
	Schloßvippach	168	.	.	.	.	.	.	.	.	.	.	.	.	.	.	.	.	.	.	.	.	.	.	.	.	.	.	.	.	.	7	⊛
	Groß-Berndten	400	.	.	.	.	.	.	.	.	.	.	.	.	.	.	.	.	.	.	.	.	.	.	.	.	.	.	.	.	.	5	7
	Ebeleben	285	.	.	.	.	.	.	.	.	.	.	.	.	.	.	.	.	.	.	.	.	.	.	.	.	.	.	.	.	.	4	5
	Greußen	164	.	.	.	.	.	.	.	.	.	.	.	.	.	.	.	.	.	.	.	.	.	.	.	.	.	.	.	.	.	⊛	⊛
	Frankenhausen	130	.	.	.	.	.	.	.	.	.	.	.	.	.	.	.	.	.	.	.	.	.	.	.	.	.	.	.	.	.	8	6
	Sachsa, Bad	335	.	.	.	.	.	.	.	.	.	.	.	.	.	.	.	.	.	.	.	.	.	.	.	.	.	.	.	.	.	3	1
	Nordhausen	246	.	.	.	.	.	.	.	.	.	.	.	.	.	.	.	.	.	.	.	.	.	.	.	.	.	.	.	.	.	2	2
	Nordhäuser Talsp.	443	.	.	.	.	.	.	.	.	.	.	.	.	.	.	.	.	.	.	.	.	.	.	.	.	.	Fl.	.	.	.	3	6
	Kelbra	155	.	.	.	.	.	.	.	.	.	.	.	.	.	.	.	.	.	.	.	.	.	.	.	.	.	.	.	.	.	5	6
	Bibra	170	.	.	.	.	.	.	.	.	.	.	.	.	.	.	.	.	.	.	.	.	.	.	.	.	.	.	.	.	.	7	10
Saale	Teuchern	188	.	.	.	.	.	.	.	.	.	.	.	.	.	.	.	.	.	.	.	.	.	.	.	.	.	.	.	.	.	⊛	⊛
	Lützen	120	.	.	.	.	.	.	.	.	.	.	.	.	.	.	.	.	.	.	.	.	.	.	.	.	.	.	.	.	.	12	10
Saale, Weiße Elster	Markneukirchen	520	.	.	.	.	.	.	.	.	.	.	.	.	.	.	.	.	.	.	.	.	.	.	.	.	.	.	.	.	.	11	11
	Oelsnitz i. V.	408	.	.	.	.	.	.	.	.	.	.	.	.	.	.	.	.	.	.	.	.	.	.	.	.	.	Fl.	Fl.	.	.	8	11
	Grobau	560	.	.	.	.	.	.	.	.	.	.	.	.	.	.	.	.	.	.	.	.	.	.	.	.	.	2	1	.	.	6	10
	Eich	450	.	.	.	.	.	.	.	.	.	.	.	.	.	.	.	.	.	.	.	.	.	.	.	.	.	2	2	0	Fl.	14	17
	Greiz	284	.	.	.	.	.	.	.	.	.	.	.	.	.	.	.	.	.	.	.	.	.	.	.	.	.	0	.	.	.	9	15
	Zeulenroda	440	.	.	.	.	.	.	.	.	.	.	.	.	.	.	.	.	.	.	.	.	.	.	.	.	.	Fl.	Fl.	.	.	8	12
	Münchenbernsdorf	335	.	.	.	.	.	.	.	.	.	.	.	.	.	.	.	.	.	.	.	.	.	.	.	.	.	.	.	.	.	7	11
	Heuckewalde	284	.	.	.	.	.	.	.	.	.	.	.	.	.	.	.	.	.	.	.	.	.	.	.	.	.	.	.	.	.	8	10
	Vollmershain	253	.	.	.	.	.	.	.	.	.	.	.	.	.	.	.	.	.	.	.	.	.	.	.	.	.	.	.	.	.	10	13
	Altenburg	198	.	.	.	.	.	.	.	.	.	.	.	.	.	.	.	.	.	.	.	.	.	.	.	.	.	.	.	.	.	11	10
	Naunhof	132	.	.	.	.	.	.	.	.	.	.	.	.	.	.	.	.	.	.	.	.	.	.	.	.	.	.	.	.	.	15	17
Saale	Halle a. d. S.	102	.	.	.	.	.	.	.	.	.	.	.	.	.	.	.	.	.	.	.	.	.	.	.	.	.	.	.	.	.	⊛	⊛
	Annarode	322	.	.	.	.	.	.	.	.	.	.	.	.	.	.	.	.	.	.	.	.	.	.	.	.	.	.	.	.	.	8	14
	Eisleben	160	.	.	.	.	.	.	.	.	.	.	.	.	.	.	.	.	.	.	.	.	.	.	.	.	.	.	.	.	.	7	12
	Hohelinde	297	.	.	.	.	.	.	.	.	.	.	.	.	.	.	.	.	.	.	.	.	.	.	.	.	.	.	.	.	.	10	15
	Hayn	435	.	.	.	.	.	.	.	.	.	.	.	.	.	.	.	.	.	.	.	.	.	.	.	.	.	.	.	.	.	8	10
	Wippra	215	.	.	.	.	.	.	.	.	.	.	.	.	.	.	.	.	.	.	.	.	.	.	.	.	.	.	.	.	.	4	6
	Stangerode	203	.	.	.	.	.	.	.	.	.	.	.	.	.	.	.	.	.	.	.	.	.	.	.	.	.	.	.	.	.	12	15
	Bernburg	66	.	.	.	.	.	.	.	.	.	.	.	.	.	.	.	.	.	.	.	.	.	.	.	.	.	.	.	.	.	3	3
	Glauzig	80	.	.	.	.	.	.	.	.	.	.	.	.	.	.	.	.	.	.	.	.	.	.	.	.	.	.	.	.	.	⊛	⊛
Saale, Bode	Brocken	1142	.	.	.	.	.	.	.	.	.	.	.	.	.	.	.	.	.	.	.	.	.	.	.	.	.	Fl.	10	13	13	15	17
	Schierke	613	.	.	.	.	.	.	.	.	.	.	.	.	.	.	.	.	.	.	.	.	.	.	.	.	.	.	0	0	0	4	5
	Königskrug	756	.	.	.	.	.	.	.	.	.	.	.	.	.	.	.	.	.	.	.	.	.	.	.	.	.	.	Fl.	1	2	8	12
	Rübeland	420	.	.	.	.	.	.	.	.	.	.	.	.	.	.	.	.	.	.	.	.	.	.	.	.	.	.	Fl.	.	.	3	4
	Benneckenstein	515	.	.	.	.	.	.	.	.	.	.	.	.	.	.	.	.	.	.	.	.	.	.	.	.	.	.	1	2	Fl.	5	6
	Allrode	451	.	.	.	.	.	.	.	.	.	.	.	.	.	.	.	.	.	.	.	.	.	.	.	.	.	.	.	0	Fl.	4	7
	Quedlinburg	124	.	.	.	.	.	.	.	.	.	.	.	.	.	.	.	.	.	.	.	.	.	.	.	.	.	.	.	.	.	8	10
	Harzgerode	398	.	.	.	.	.	.	.	.	.	.	.	.	.	.	.	.	.	.	.	.	.	.	.	.	.	.	.	.	.	4	10
	Ballenstedt	230	.	.	.	.	.	.	.	.	.	.	.	.	.	.	.	.	.	.	.	.	.	.	.	.	.	.	.	.	.	7	10
	Wernigerode	237	.	.	.	.	.	.	.	.	.	.	.	.	.	.	.	.	.	.	.	.	.	.	.	.	.	.	.	.	Fl.	3	5
Elbe	Zerbst	71	.	.	.	.	.	.	.	.	.	.	.	.	.	.	.	.	.	.	.	.	.	.	.	.	.	.	.	.	.	⊛	⊛
	Magdeburg	48	.	.	.	.	.	.	.	.	.	.	.	.	.	.	.	.	.	.	.	.	.	.	.	.	.	.	.	.	.	2	2
	Tangermünde	50	.	.	.	.	.	.	.	.	.	.	.	.	.	.	.	.	.	.	.	.	.	.	.	.	.	.	.	.	.	⊛	⊛

Wassergehalt um 7 Uhr

oben: Ausgestochene Schneehöhe in cm
unten: Gesamtwassergehalt in mm

	30.	31.
Groß-Berndten		7
		7.7
Bibra	7	10
	7.2	12.3

1940 Oktober — **Tägliche Schneehöhen in Zentimetern, gemessen um 7 Uhr morgens** — **Wassergehalt um 7 Uhr**

Flußgebiet	Ort	Seehöhe m	1	2	3	4	5	6	7	8	9	10	11	12	13	14	15	16	17	18	19	20	21	22	23	24	25	26	27	28	29	30	31
Havel	Mirow	59	.	.	.	.	.	.	.	.	.	.	.	.	.	.	.	.	.	.	.	.	.	.	.	.	.	.	.	.	.	.	.
	Feldberg	90	.	.	.	.	.	.	.	.	.	.	.	.	.	.	.	.	.	.	.	.	.	.	.	.	.	.	.	.	.	.	.
	Zehdenick	44	.	.	.	.	.	.	.	.	.	.	.	.	.	.	.	.	.	.	.	.	.	.	.	.	.	.	.	.	.	.	.
Havel, Spree	Sohland	306	.	.	.	.	.	.	.	.	.	.	.	.	.	.	.	.	.	.	.	.	.	.	.	.	.	2	.	.	.	5	8
	Bautzen	211	.	.	.	.	.	.	.	.	.	.	.	.	.	.	.	.	.	.	.	.	.	.	.	.	.	.	.	.	.	3	9
	Löbau	249	.	.	.	.	.	.	.	.	.	.	.	.	.	.	.	.	.	.	.	.	.	.	.	.	.	.	.	.	.	⊠	9
	Spreefurt	130	.	.	.	.	.	.	.	.	.	.	.	.	.	.	.	.	.	.	.	.	.	.	.	.	.	.	.	.	.	⊠	7
	Königshain	220	.	.	.	.	.	.	.	.	.	.	.	.	.	.	.	.	.	.	.	.	.	.	.	.	.	0	1	.	.	2	6
	Rietschen	142	.	.	.	.	.	.	.	.	.	.	.	.	.	.	.	.	.	.	.	.	.	.	.	.	.	.	.	.	.	1	6
	Cottbus	70	.	.	.	.	.	.	.	.	.	.	.	.	.	.	.	.	.	.	.	.	.	.	.	.	.	.	.	.	.	.	6
	Lindenberg	108	.	.	.	.	.	.	.	.	.	.	.	.	.	.	.	.	.	.	.	.	.	.	.	.	.	.	.	.	.	.	.
	Schönow b. Bernau	67	.	.	.	.	.	.	.	.	.	.	.	.	.	.	.	.	.	.	.	.	.	.	.	.	.	.	.	.	.	.	⊠
Havel	Berlin-Dahlem	55	.	.	.	.	.	.	.	.	.	.	.	.	.	.	.	.	.	.	.	.	.	.	.	.	.	.	.	.	.	.	0
	Mückendorf	55	.	.	.	.	.	.	.	.	.	.	.	.	.	.	.	.	.	.	.	.	.	.	.	.	.	.	.	.	.	.	4
	Brück	45	.	.	.	.	.	.	.	.	.	.	.	.	.	.	.	.	.	.	.	.	.	.	.	.	.	.	.	.	.	.	0
	Brandenburg	32	.	.	.	.	.	.	.	.	.	.	.	.	.	.	.	.	.	.	.	.	.	.	.	.	.	.	.	.	.	.	0
	Krüssau	50	.	.	.	.	.	.	.	.	.	.	.	.	.	.	.	.	.	.	.	.	.	.	.	.	.	.	.	.	.	2	.
	Ebereschenhof	31	.	.	.	.	.	.	.	.	.	.	.	.	.	.	.	.	.	.	.	.	.	.	.	.	.	.	.	.	.	.	.
	Wittstock	66	.	.	.	.	.	.	.	.	.	.	.	.	.	.	.	.	.	.	.	.	.	.	.	.	.	.	.	.	.	.	.
	Kyritz	48	.	.	.	.	.	.	.	.	.	.	.	.	.	.	.	.	.	.	.	.	.	.	.	.	.	.	.	.	.	.	.
Elbe	Perleberg	31	.	.	.	.	.	.	.	.	.	.	.	.	.	.	.	.	.	.	.	.	.	.	.	.	.	.	.	.	.	.	.
	Gardelegen	44	.	.	.	.	.	.	.	.	.	.	.	.	.	.	.	.	.	.	.	.	.	.	.	.	.	.	.	.	.	2	.
Elde	Waren	68	.	.	.	.	.	.	.	.	.	.	.	.	.	.	.	.	.	.	.	.	.	.	.	.	.	.	.	.	.	.	.
	Redlin	57	.	.	.	.	.	.	.	.	.	.	.	.	.	.	.	.	.	.	.	.	.	.	.	.	.	.	.	.	.	.	.
Elde bis Mdg.	Dömitz	15	.	.	.	.	.	.	.	.	.	.	.	.	.	.	.	.	.	.	.	.	.	.	.	.	.	.	.	.	.	.	.
	Salzwedel	23	.	.	.	.	.	.	.	.	.	.	.	.	.	.	.	.	.	.	.	.	.	.	.	.	.	.	.	.	.	.	.
	Zarrentin	45	.	.	.	.	.	.	.	.	.	.	.	.	.	.	.	.	.	.	.	.	.	.	.	.	.	.	.	.	.	.	.
	Uelzen	38	.	.	.	.	.	.	.	.	.	.	.	.	.	.	.	.	.	.	.	.	.	.	.	.	.	.	.	.	.	.	.
	Lüneburg	38	.	.	.	.	.	.	.	.	.	.	.	.	.	.	.	.	.	.	.	.	.	.	.	.	.	.	.	.	.	.	.
	Poppenbüttel	21	.	.	.	.	.	.	.	.	.	.	.	.	.	.	.	.	.	.	.	.	.	.	.	.	.	.	.	.	.	.	.
	Glückstadt	3	.	.	.	.	.	.	.	.	.	.	.	.	.	.	.	.	.	.	.	.	.	.	.	.	.	.	.	.	.	.	.
	Neumünster	21	.	.	.	.	.	.	.	.	.	.	.	.	.	.	.	.	.	.	.	.	.	.	.	.	.	.	.	.	.	.	.

Von der Elbe bis zur Weser

Nordsee	Bremervörde	6	.	.	.	.	.	.	.	.	.	.	.	.	.	.	.	.	.	.	.	.	.	.	.	.	.	.	.	.	.	.	.	.

Weser.

Werra	Saargrund	540	.	.	.	.	.	.	.	.	.	.	.	.	.	.	.	.	.	.	.	.	.	.	.	.	.	.	Fl.	.	.	.	4	6
	Unterneubrunn	460	.	.	.	.	.	.	.	.	.	.	.	.	.	.	.	.	.	.	.	.	.	.	.	.	.	.	.	.	.	.	3	4
	Schmiedefeld a. R.	720	.	.	.	.	.	.	.	.	.	.	.	.	.	.	.	.	.	.	.	.	.	.	.	.	.	.	1	1	Fl.	Fl.	7	9
	Schleusingen	414	.	.	.	.	.	.	.	.	.	.	.	.	.	.	.	.	.	.	.	.	.	.	.	.	.	.	.	.	.	.	3	4
	Oberschönau	515	.	.	.	.	.	.	.	.	.	.	.	.	.	.	.	.	.	.	.	.	.	.	.	.	.	.	.	.	.	⊠	⊠	
	Suhl	437	.	.	.	.	.	.	.	.	.	.	.	.	.	.	.	.	.	.	.	.	.	.	.	.	.	.	.	.	.	.	2	5
	Meiningen	308	.	.	.	.	.	.	.	.	.	.	.	.	.	.	.	.	.	.	.	.	.	.	.	.	.	.	.	.	.	.	3	Fl.
	Geba	670	.	.	.	.	.	.	.	.	.	.	.	.	.	.	.	.	.	.	.	.	.	.	.	.	.	.	.	.	.	.	2	7
	Schmalkalden	330	.	.	.	.	.	.	.	.	.	.	.	.	.	.	.	.	.	.	.	.	.	.	.	.	.	.	.	.	.	⊠	⊠	
	Roßdorf	410	.	.	.	.	.	.	.	.	.	.	.	.	.	.	.	.	.	.	.	.	.	.	.	.	.	.	.	.	.	.	1	4
	Brotterode	600	.	.	.	.	.	.	.	.	.	.	.	.	.	.	.	.	.	.	.	.	.	.	.	.	.	.	.	1	Fl.	Fl.	3	5

oben: Ausgestochene Schneehöhe in cm
unten: Gesamtwassergehalt in mm

Spreefurt: 7 / 6.7

Schleusingen: 3 / 2.0 — 4 / 5.6

1940 Oktober — **Tägliche Schneehöhen in Zentimetern, gemessen um 7 Uhr morgens** — **Wassergehalt um 7 Uhr**

oben: Ausgestochene Schneehöhe in cm
unten: Gesamtwassergehalt in mm

Flußgebiet	Ort	Seehöhe m	1	2	3	4	5	6	7	8	9	10	11	12	13	14	15	16	17	18	19	20	21	22	23	24	25	26	27	28	29	30	31
Werra	Vacha	240	.	.	.	.	.	.	.	.	.	.	.	.	.	.	.	.	.	.	.	.	.	.	.	.	.	.	.	.	.	⊠	⊠
	Tann	365	.	.	.	.	.	.	.	.	.	.	.	.	.	.	.	.	.	.	.	.	.	.	.	.	.	.	.	.	.	1	2
	Rasdorf	323	.	.	.	.	.	.	.	.	.	.	.	.	.	.	.	.	.	.	.	.	.	.	.	.	.	.	.	.	.	⊠	⊠
	Marksuhl	246	.	.	.	.	.	.	.	.	.	.	.	.	.	.	.	.	.	.	.	.	.	.	.	.	.	.	.	.	.	2	3
	Frauenborn	295	.	.	.	.	.	.	.	.	.	.	.	.	.	.	.	.	.	.	.	.	.	.	.	.	.	.	.	.	.	⊠	⊠
	Tabarz	393	.	.	.	.	.	.	.	.	.	.	.	.	.	.	.	.	.	.	.	.	.	.	.	.	.	2	.	.	.	8	10
	Gotha	330	.	.	.	.	.	.	.	.	.	.	.	.	.	.	.	.	.	.	.	.	.	.	.	.	.	.	.	.	.	4	6
	Großenbehringen	281	.	.	.	.	.	.	.	.	.	.	.	.	.	.	.	.	.	.	.	.	.	.	.	.	.	.	.	.	.	3	5
	Eisenach	222	.	.	.	.	.	.	.	.	.	.	.	.	.	.	.	.	.	.	.	.	.	.	.	.	.	.	.	.	.	3	3
	Eschwege	170	.	.	.	.	.	.	.	.	.	.	.	.	.	.	.	.	.	.	.	.	.	.	.	.	.	.	.	.	.	2	2
	Groß-Almerode	420	—	—	—	—	—	—	—	—	—	—	—	—	—	—	—	—	—	—	—	—	—	—	—	—	—	—	—	—	—	—	—
	Witzenhausen	137	.	.	.	.	.	.	.	.	.	.	.	.	.	.	.	.	.	.	.	.	.	.	.	.	.	.	.	.	.	1	⊠
Fulda	Oberkalbach	410	.	.	.	.	.	.	.	.	.	.	.	.	.	.	.	.	.	.	.	.	.	.	.	.	.	.	.	.	.	⊠	⊠
	Fulda	330	.	.	.	.	.	.	.	.	.	.	.	.	.	.	.	.	.	.	.	.	.	.	.	.	.	.	.	.	.	1	1
	Grebenhain	435	.	.	.	.	.	.	.	.	.	.	.	.	.	.	.	.	.	.	.	.	.	.	.	.	.	.	.	.	.	Fl.	0
	Hosenfeld	380	.	.	.	.	.	.	.	.	.	.	.	.	.	.	.	.	.	.	.	.	.	.	.	.	.	.	.	.	.	.	2
	Schlitz	221	.	.	.	.	.	.	.	.	.	.	.	.	.	.	.	.	.	.	.	.	.	.	.	.	.	.	.	.	.	.	.
	Hersfeld	203	.	.	.	.	.	.	.	.	.	.	.	.	.	.	.	.	.	.	.	.	.	.	.	.	.	.	.	.	.	Fl.	Fl.
	Neuenstein	297	.	.	.	.	.	.	.	.	.	.	.	.	.	.	.	.	.	.	.	.	.	.	.	.	.	.	.	.	.	.	Fl.
	Elters	435	.	.	.	.	.	.	.	.	.	.	.	.	.	.	.	.	.	.	.	.	.	.	.	.	.	.	.	.	.	4	5
	Hünfeld	260	.	.	.	.	.	.	.	.	.	.	.	.	.	.	.	.	.	.	.	.	.	.	.	.	.	.	.	.	.	.	.
	Ziebach	260	.	.	.	.	.	.	.	.	.	.	.	.	.	.	.	.	.	.	.	.	.	.	.	.	.	.	.	.	.	2	.
	Spangenberg	300	.	.	.	.	.	.	.	.	.	.	.	.	.	.	.	.	.	.	.	.	.	.	.	.	.	.	.	.	.	2	Fl.
Fulda, Eder	Erndtebrück	495	.	.	.	.	.	.	.	.	.	.	.	.	.	.	.	.	.	.	.	.	.	.	.	.	.	.	.	.	.	.	.
	Girkhausen	485	.	.	.	.	.	.	.	.	.	.	.	.	.	.	.	.	.	.	.	.	.	.	.	.	.	.	.	.	.	.	.
	Berleburg	420	.	.	.	.	.	.	.	.	.	.	.	.	.	.	.	.	.	.	.	.	.	.	.	.	.	.	.	.	.	.	.
	Osterfeld	383	.	.	.	.	.	.	.	.	.	.	.	.	.	.	.	.	.	.	.	.	.	.	.	.	.	.	.	.	.	.	.
	Winterberg	670	.	.	.	.	.	.	.	.	.	.	.	.	.	.	.	.	.	.	.	.	.	.	.	.	.	.	Fl.	Fl.	.	.	.
	Frankenau	430	.	.	.	.	.	.	.	.	.	.	.	.	.	.	.	.	.	.	.	.	.	.	.	.	.	.	.	.	.	.	.
	Korbach	380	.	.	.	.	.	.	.	.	.	.	.	.	.	.	.	.	.	.	.	.	.	.	.	.	.	.	.	.	.	.	.
	Elberberg	320	.	.	.	.	.	.	.	.	.	.	.	.	.	.	.	.	.	.	.	.	.	.	.	.	.	.	.	.	.	0	0
	Meiches	466	.	.	.	.	.	.	.	.	.	.	.	.	.	.	.	.	.	.	.	.	.	.	.	.	.	0	.	0	.	.	1
	Alsfeld	272	.	.	.	.	.	.	.	.	.	.	.	.	.	.	.	.	.	.	.	.	.	.	.	.	.	.	.	.	.	.	⊠
	Lingelbach	380	.	.	.	.	.	.	.	.	.	.	.	.	.	.	.	.	.	.	.	.	.	.	.	.	.	.	.	.	.	Fl.	Fl.
	Hauptschwenda	500	.	.	.	.	.	.	.	.	.	.	.	.	.	.	.	.	.	.	.	.	.	.	.	.	.	1	.	0	.	0	1
	Gilserberg	340	.	.	.	.	.	.	.	.	.	.	.	.	.	.	.	.	.	.	.	.	.	.	.	.	.	.	.	1	.	.	.
	Frielendorf	245	.	.	.	.	.	.	.	.	.	.	.	.	.	.	.	.	.	.	.	.	.	.	.	.	.	.	.	.	.	0	.
Fulda	Wilhelmshöhe	522	.	.	.	.	.	.	.	.	.	.	.	.	.	.	.	.	.	.	.	.	.	.	.	.	.	2	⊠	.	.	3	⊠
	Kassel (Flugh.)	288	.	.	.	.	.	.	.	.	.	.	.	.	.	.	.	.	.	.	.	.	.	.	.	.	.	.	.	.	.	0	Fl.
	Rottebreite	290	.	.	.	.	.	.	.	.	.	.	.	.	.	.	.	.	.	.	.	.	.	.	.	.	.	.	.	.	.	Fl.	1
Weser	Ossenfeld	317	.	.	.	.	.	.	.	.	.	.	.	.	.	.	.	.	.	.	.	.	.	.	.	.	.	.	.	.	.	2	4
	Uslar	170	.	.	.	.	.	.	.	.	.	.	.	.	.	.	.	.	.	.	.	.	.	.	.	.	.	.	.	.	.	2	2
Diemel	Eimelrod	490	.	.	.	.	.	.	.	.	.	.	.	.	.	.	.	.	.	.	.	.	.	.	.	.	.	.	.	.	.	⊠	⊠
	Beringhausen	315	.	.	.	.	.	.	.	.	.	.	.	.	.	.	.	.	.	.	.	.	.	.	.	.	.	.	.	.	.	⊠	⊠
	Mengeringhausen	287	.	.	.	.	.	.	.	.	.	.	.	.	.	.	.	.	.	.	.	.	.	.	.	.	.	.	.	.	.	0	1
	Leckringhausen	305	.	.	.	.	.	.	.	.	.	.	.	.	.	.	.	.	.	.	.	.	.	.	.	.	.	.	.	.	.	⊠	⊠
	Escheberg	270	.	.	.	.	.	.	.	.	.	.	.	.	.	.	.	.	.	.	.	.	.	.	.	.	.	.	.	.	.	Fl.	Fl.
	Hofgeismar	160	.	.	.	.	.	.	.	.	.	.	.	.	.	.	.	.	.	.	.	.	.	.	.	.	.	.	.	.	.	1	.
	Sababurg	325	.	.	.	.	.	.	.	.	.	.	.	.	.	.	.	.	.	.	.	.	.	.	.	.	.	.	.	.	.	Fl.	.

1940 Oktober — **Tägliche Schneehöhen in Zentimetern, gemessen um 7 Uhr morgens** — **Wassergehalt um 7 Uhr**

oben: Ausgestochene Schneehöhe in cm
unten: Gesamtwassergehalt in mm

Flußgebiet	Ort	Seehöhe m	1	2	3	4	5	6	7	8	9	10	11	12	13	14	15	16	17	18	19	20	21	22	23	24	25	26	27	28	29	30	31
Diemel bis Aller	Winnefeld	276	.	.	.	.	.	.	.	.	.	.	.	.	.	.	.	.	.	.	.	.	.	.	.	.	.	.	.	.	.	1	1
	Borlinghausen	260	.	.	.	.	.	.	.	.	.	.	.	.	.	.	.	.	.	.	.	.	.	.	.	.	.	.	.	.	.	0	0
	Driburg, Bad	230	.	.	.	.	.	.	.	.	.	.	.	.	.	.	.	.	.	.	.	.	.	.	.	.	.	.	.	.	Fl.	Fl.
	Schießhaus a. Solling	407	.	.	.	.	.	.	.	.	.	.	.	.	.	.	.	.	.	.	.	.	.	.	.	.	.	.	.	.	.	*	*
	Scharfoldendorf	154	.	.	.	.	.	.	.	.	.	.	.	.	.	.	.	.	.	.	.	.	.	.	.	.	.	.	.	.	.	0	.
	Veldrom	350	.	.	.	.	.	.	.	.	.	.	.	.	.	.	.	.	.	.	.	.	.	.	.	.	.	.	.	.	.	1	.
	Nassengrund	192	.	.	.	.	.	.	.	.	.	.	.	.	.	.	.	.	.	.	.	.	.	.	.	.	.	.	.	.	.	1	.
	Biesterfeld	242	.	.	.	.	.	.	.	.	.	.	.	.	.	.	.	.	.	.	.	.	.	.	.	.	.	.	.	.	.	1	.
	Hameln	68	.	.	.	.	.	.	.	.	.	.	.	.	.	.	.	.	.	.	.	.	.	.	.	.	.	.	.	.	0	1	.
	Herford	77	.	.	.	.	.	.	.	.	.	.	.	.	.	.	.	.	.	.	.	.	.	.	.	.	.	.	.	.	Fl.	Fl.	.
	Essern	46	.	.	.	.	.	.	.	.	.	.	.	.	.	.	.	.	.	.	.	.	.	.	.	.	.	.	.	.	.	1	.
	Nienburg	25	.	.	.	.	.	.	.	.	.	.	.	.	.	.	.	.	.	.	.	.	.	.	.	.	.	.	.	.	.	0	.
A.	Wittingen	85	.	.	.	.	.	.	.	.	.	.	.	.	.	.	.	.	.	.	.	.	.	.	.	.	.	.	.	.	.	*	.
Aller, Oker	Goslar (Flugh.)	249	.	.	.	.	.	.	.	.	.	.	.	.	.	.	.	.	.	.	.	.	.	.	.	.	.	.	Fl.	.	.	1	2
	Harzburg	278	.	.	.	.	.	.	.	.	.	.	.	.	.	.	.	.	.	.	.	.	.	.	.	.	.	.	.	.	.	3	4
	Schmatzfeld	198	.	.	.	.	.	.	.	.	.	.	.	.	.	.	.	.	.	.	.	.	.	.	.	.	.	.	.	.	.	2	5
	Braunschweig	75	.	.	.	.	.	.	.	.	.	.	.	.	.	.	.	.	.	.	.	.	.	.	.	.	.	.	.	.	.	3	Fl.
	Helmstedt	137	.	.	.	.	.	.	.	.	.	.	.	.	.	.	.	.	.	.	.	.	.	.	.	.	.	.	.	.	.	3	1
A.	Celle	43	—	—	—	—	—	—	—	—	—	—	—	—	—	—	—	—	—	—	—	—	—	—	—	—	—	—	—	—	—	—	—
Aller, Leine	Uder	235	.	.	.	.	.	.	.	.	.	.	.	.	.	.	.	.	.	.	.	.	.	.	.	.	.	.	.	.	.	3	5
	Göttingen	160	.	.	.	.	.	.	.	.	.	.	.	.	.	.	.	.	.	.	.	.	.	.	.	.	.	.	.	.	.	1	0
	Wehnde	286	.	.	.	.	.	.	.	.	.	.	.	.	.	.	.	.	.	.	.	.	.	.	.	.	.	.	.	.	.	3	6
	Etzenborn	220	.	.	.	.	.	.	.	.	.	.	.	.	.	.	.	.	.	.	.	.	.	.	.	.	.	.	.	.	.	3	5
	Lauterberg, Bad	296	.	.	.	.	.	.	.	.	.	.	.	.	.	.	.	.	.	.	.	.	.	.	.	.	.	.	.	.	.	6	*
	Oderhaus	430	.	.	.	.	.	.	.	.	.	.	.	.	.	.	.	.	.	.	.	.	.	.	.	.	.	Fl.	Fl.	Fl.	.	3	5
	Schluft	580	.	.	.	.	.	.	.	.	.	.	.	.	.	.	.	.	.	.	.	.	.	.	.	.	.	.	2	4	6	10	13
	Riefensbeck	337	.	.	.	.	.	.	.	.	.	.	.	.	.	.	.	.	.	.	.	.	.	.	.	.	.	.	2	Fl.	.	1	4
	Grund, Bad	325	.	.	.	.	.	.	.	.	.	.	.	.	.	.	.	.	.	.	.	.	.	.	.	.	.	.	.	.	.	2	3
	Fredelsloh	260	.	.	.	.	.	.	.	.	.	.	.	.	.	.	.	.	.	.	.	.	.	.	.	.	.	.	Fl.	Fl.	.	8	6
	Adenstedt	205	.	.	.	.	.	.	.	.	.	.	.	.	.	.	.	.	.	.	.	.	.	.	.	.	.	.	.	.	.	.	.
	Klausthal-Zellerfeld	572	.	.	.	.	.	.	.	.	.	.	.	.	.	.	.	.	.	.	.	.	.	.	.	.	.	Fl.	2	Fl.	Fl.	1	1
	Seesen	220	.	.	.	.	.	.	.	.	.	.	.	.	.	.	.	.	.	.	.	.	.	.	.	.	.	.	Fl.	.	.	1	2
	Hildesheim	87	.	.	.	.	.	.	.	.	.	.	.	.	.	.	.	.	.	.	.	.	.	.	.	.	.	.	.	.	Fl.	2	Fl.
	Hannover (Flugh.)	51	.	.	.	.	.	.	.	.	.	.	.	.	.	.	.	.	.	.	.	.	.	.	.	.	.	.	.	.	.	*	.
A.	Soltau	61	.	.	.	.	.	.	.	.	.	.	.	.	.	.	.	.	.	.	.	.	.	.	.	.	.	.	.	.	.	1	.
Weser	Bremen (Flugh.)	4	.	.	.	.	.	.	.	.	.	.	.	.	.	.	.	.	.	.	.	.	.	.	.	.	.	.	.	.	.	2	.
	Königsmoor	40	.	.	.	.	.	.	.	.	.	.	.	.	.	.	.	.	.	.	.	.	.	.	.	.	.	.	.	.	.	.	.
	Oldenburg	7	.	.	.	.	.	.	.	.	.	.	.	.	.	.	.	.	.	.	.	.	.	.	.	.	.	.	.	.	.	1	.
Von der Weser bis zur Ems																																	
Nordsee	Jever	6	.	.	.	.	.	.	.	.	.	.	.	.	.	.	.	.	.	.	.	.	.	.	.	.	.	o	.	.	.	.	.
	Norden	6	.	.	.	.	.	.	.	.	.	.	.	.	.	.	.	.	.	.	.	.	.	.	.	.	.	.	.	.	.	.	.
	Emden	1	.	.	.	.	.	.	.	.	.	.	.	.	.	.	.	.	.	.	.	.	.	.	.	.	.	.	.	.	.	.	.

1940 Oktober — **Tägliche Schneehöhen in Zentimetern, gemessen um 7 Uhr morgens** — **Wassergehalt um 7 Uhr**

oben: Ausgestochene Schneehöhe in cm
unten: Gesamtwassergehalt in mm

Flußgebiet	Ort	Seehöhe m	1	2	3	4	5	6	7	8	9	10	11	12	13	14	15	16	17	18	19	20	21	22	23	24	25	26	27	28	29	30	31
Ems																																	
Ems	Hövelriege	107	.	.	.	.	.	.	.	.	.	.	.	.	.	.	.	.	.	.	.	.	.	.	.	.	.	.	.	.	.	.	.
Ems	Münster (Flugh.)	63	.	.	.	.	.	.	.	.	.	.	.	.	.	.	.	.	.	.	.	.	.	.	.	.	.	.	.	.	.	.	.
Ems	Rheine	33	.	.	.	.	.	.	.	.	.	.	.	.	.	.	.	.	.	.	.	.	.	.	.	.	.	.	.	.	.	.	.
Hase	Osnabrück (Düstrup)	69	.	.	.	.	.	.	.	.	.	.	.	.	.	.	.	.	.	.	.	.	.	.	.	.	.	.	.	.	⊠	⊠	.
Hase	Löningen	23	.	.	.	.	.	.	.	.	.	.	.	.	.	.	.	.	.	.	.	.	.	.	.	.	.	.	.	.	.	.	.
Ems	Meppen	14	.	.	.	.	.	.	.	.	.	.	.	.	.	.	.	.	.	.	.	.	.	.	.	.	.	.	.	.	.	.	.
Ems	Potshausen	2	.	.	.	.	.	.	.	.	.	.	.	.	.	.	.	.	.	.	.	.	.	.	.	.	.	.	.	.	.	.	.
Von der Ems bis zum Rhein																																	
Nordsee	Wennewick	33	.	.	.	.	.	.	.	.	.	.	.	.	.	.	.	.	.	.	.	.	.	.	.	.	.	.	.	.	.	.	.
Nordsee	Raesfeld	60	.	.	.	.	.	.	.	.	.	.	.	.	.	.	.	.	.	.	.	.	.	.	.	.	.	.	.	.	.	.	.
Rhein																																	
Rhein	Balderschwang	1044	.	.	.	.	.	.	.	.	.	.	.	.	.	.	.	.	.	.	.	.	.	.	.	.	.	5	6	13	11	.	.
Rhein	Scheidegg	830	.	.	.	.	.	.	.	.	.	.	.	.	.	.	.	.	.	.	.	.	.	.	.	.	.	3	4	8	Fl.	5	5
Argen	Röthenbach b. Lindau	705	.	.	.	.	.	.	.	.	.	.	.	.	.	.	.	.	.	.	.	.	.	.	.	.	.	0	.	2	0	5	4
Argen	Wangen	585	.	.	.	.	.	.	.	.	.	.	.	.	.	.	.	.	.	.	.	.	.	.	.	.	.	.	.	0	.	3	2
Argen	Sibratshofen	780	.	.	.	.	.	.	.	.	.	.	.	.	.	.	.	.	.	.	.	.	.	.	.	.	.	2	1	6	6	6	*6*
Argen	Isny	721	.	.	.	.	.	.	.	.	.	.	.	.	.	.	.	.	.	.	.	.	.	.	.	.	.	Fl.	⊠	⊠	Fl.	⊠	⊠
Argen	Doberatsweiler	503	.	.	.	.	.	.	.	.	.	.	.	.	.	.	.	.	.	.	.	.	.	.	.	.	.	.	.	.	.	1	0
Rhein	Wolfegg	676	.	.	.	.	.	.	.	.	.	.	.	.	.	.	.	.	.	.	.	.	.	.	.	.	.	.	.	.	.	⊠	.
Rhein	Ravensburg	461	.	.	.	.	.	.	.	.	.	.	.	.	.	.	.	.	.	.	.	.	.	.	.	.	.	.	.	.	.	4	Fl.
Rhein	Friedrichshafen	398	.	.	.	.	.	.	.	.	.	.	.	.	.	.	.	.	.	.	.	.	.	.	.	.	.	.	.	.	.	4	.
Rhein	Heiligenberg	740	.	.	.	.	.	.	.	.	.	.	.	.	.	.	.	.	.	.	.	.	.	.	.	.	.	1	Fl.	1	.	3	3
Aach	Aach	520	.	.	.	.	.	.	.	.	.	.	.	.	.	.	.	.	.	.	.	.	.	.	.	.	.	.	.	.	.	4	Fl.
Aach	Rielasingen	425	.	.	.	.	.	.	.	.	.	.	.	.	.	.	.	.	.	.	.	.	.	.	.	.	.	.	.	.	.	4	.
Wutach	Feldberg (Schwarzw.)	1492	.	.	.	.	.	.	.	.	.	.	.	.	.	.	.	.	.	.	.	.	.	.	.	.	.	0	3	3	3	3	2
Wutach	Titisee	857	.	.	.	.	.	.	.	.	.	.	.	.	.	.	.	.	.	.	.	.	.	.	.	.	.	Fl.	4	Fl.	Fl.	.	.
Wutach	Bonndorf	850	.	.	.	.	.	.	.	.	.	.	.	.	.	.	.	.	.	.	.	.	.	.	.	.	.	2	Fl.	.	.	.	.
Wutach	Höchenschwand	1004	.	.	.	.	.	.	.	.	.	.	.	.	.	.	.	.	.	.	.	.	.	.	.	.	.	.	1	Fl.	.	Fl.	.
Wutach bis Elz	St. Blasien	785	.	.	.	.	.	.	.	.	.	.	.	.	.	.	.	.	.	.	.	.	.	.	.	.	.	Fl.	2	.	.	1	Fl.
Wutach bis Elz	Segeten	880	.	.	.	.	.	.	.	.	.	.	.	.	.	.	.	.	.	.	.	.	.	.	.	.	.	.	1	Fl.	Fl.	1	Fl.
Wutach bis Elz	Schönau	534	—	—	—	—	—	—	—	—	—	—	—	—	—	—	—	—	—	—	—	—	—	—	—	—	—	—	—	—	—	—	—
Wutach bis Elz	Schweigmatt	733	.	.	.	.	.	.	.	.	.	.	.	.	.	.	.	.	.	.	.	.	.	.	.	.	.	.	Fl.	.	.	.	.
Wutach bis Elz	Badenweiler	449	.	.	.	.	.	.	.	.	.	.	.	.	.	.	.	.	.	.	.	.	.	.	.	.	.	.	.	.	.	.	.
Wutach bis Elz	Obermünstertal	540	.	.	.	.	.	.	.	.	.	.	.	.	.	.	.	.	.	.	.	.	.	.	.	.	.	.	.	.	.	.	.
Elz	Breitnau	1020	.	.	.	.	.	.	.	.	.	.	.	.	.	.	.	.	.	.	.	.	.	.	.	.	.	⊠	⊠	⊠	⊠	Fl.	Fl.
Elz	Hofsgrund	1056	.	.	.	.	.	.	.	.	.	.	.	.	.	.	.	.	.	.	.	.	.	.	.	.	.	⊠	⊠	⊠	⊠	Fl.	Fl.
Elz	St. Peter	722	.	.	.	.	.	.	.	.	.	.	.	.	.	.	.	.	.	.	.	.	.	.	.	.	.	.	.	.	.	.	.
Elz	Oberprechtal	461	—	—	—	—	—	—	—	—	—	—	—	—	—	—	—	—	—	—	—	—	—	—	—	—	—	—	—	—	—	—	—
Elz	Keppenbach	275	.	.	.	.	.	.	.	.	.	.	.	.	.	.	.	.	.	.	.	.	.	.	.	.	.	.	.	.	.	.	.
Kinzig	Schiltach	332	.	.	.	.	.	.	.	.	.	.	.	.	.	.	.	.	.	.	.	.	.	.	.	.	.	.	.	.	.	.	.
Kinzig	Nußbach	728	.	.	.	.	.	.	.	.	.	.	.	.	.	.	.	.	.	.	.	.	.	.	.	.	.	.	.	1	0	0	.
Kinzig	Gengenbach	178	.	.	.	.	.	.	.	.	.	.	.	.	.	.	.	.	.	.	.	.	.	.	.	.	.	.	.	.	.	.	.
Rh.	Löcherberg	328	.	.	.	.	.	.	.	.	.	.	.	.	.	.	.	.	.	.	.	.	.	.	.	.	.	.	.	.	.	.	.

1940 Oktober — **Tägliche Schneehöhen in Zentimetern, gemessen um 7 Uhr morgens** — **Wassergehalt um 7 Uhr**

oben: Ausgestochene Schneehöhe in cm
unten: Gesamtwassergehalt in mm

Flußgebiet	Ort	Seehöhe m	1	2	3	4	5	6	7	8	9	10	11	12	13	14	15	16	17	18	19	20	21	22	23	24	25	26	27	28	29	30	31
Rh.	Hornisgrinde	1160	.	.	.	.	.	.	.	.	.	.	.	.	.	.	.	.	.	.	.	.	.	.	.	.	.	.	2	3	Fl.	Fl.	Fl.
Murg	Ruhstein	915	.	.	.	.	.	.	.	.	.	.	.	.	.	.	.	.	.	.	.	.	.	.	.	.	.	.	o	o	o	o	o
	Kniebis	910	.	.	.	.	.	.	.	.	.	.	.	.	.	.	.	.	.	.	.	.	.	.	.	.	.	.	⊛	⊛	⊛	⊛	⊛
	Freudenstadt	667	.	.	.	.	.	.	.	.	.	.	.	.	.	.	.	.	.	.	.	.	.	.	.	.	.	.	Fl.	.	.	.	.
	Schönmünzach	480	.	.	.	.	.	.	.	.	.	.	.	.	.	.	.	.	.	.	.	.	.	.	.	.	.	.	.	.	.	.	.
	Herrenwies	760	.	.	.	.	.	.	.	.	.	.	.	.	.	.	.	.	.	.	.	.	.	.	.	.	.	.	⊛	⊛	⊛	⊛	⊛
Rh.	Hinterweidenthal	220	.	.	.	.	.	.	.	.	.	.	.	.	.	.	.	.	.	.	.	.	.	.	.	.	.	.	.	.	.	.	.
Alb	Herrenalb-Gaistal	428	.	.	.	.	.	.	.	.	.	.	.	.	.	.	.	.	.	.	.	.	.	.	.	.	.	.	.	.	.	.	.
	Karlsruhe	128	.	.	.	.	.	.	.	.	.	.	.	.	.	.	.	.	.	.	.	.	.	.	.	.	.	.	.	.	.	.	.
Rh.	Sternenfels	318	.	.	.	.	.	.	.	.	.	.	.	.	.	.	.	.	.	.	.	.	.	.	.	.	.	.	.	.	.	.	.
Speyerbach	Johanniskreuz	472	.	.	.	.	.	.	.	.	.	.	.	.	.	.	.	.	.	.	.	.	.	.	.	.	.	.	4	o	o	.	.
	Hochspeyer	290	.	.	.	.	.	.	.	.	.	.	.	.	.	.	.	.	.	.	.	.	.	.	.	.	.	.	.	.	.	.	.
	Kalmit	673	.	.	.	.	.	.	.	.	.	.	.	.	.	.	.	.	.	.	.	.	.	.	.	.	.	o	5	8	5	5	5
	Neustadt a. d. H.	144	.	.	.	.	.	.	.	.	.	.	.	.	.	.	.	.	.	.	.	.	.	.	.	.	.	.	.	.	.	.	.
	Speyer	98	.	.	.	.	.	.	.	.	.	.	.	.	.	.	.	.	.	.	.	.	.	.	.	.	.	.	.	.	.	.	.
Neckar	Dreifaltigkeitsberg	983	.	.	.	.	.	.	.	.	.	.	.	.	.	.	.	.	.	.	.	.	.	.	.	.	.	1	1	1	1	3	3
	Rottweil	618	.	.	.	.	.	.	.	.	.	.	.	.	.	.	.	.	.	.	.	.	.	.	.	.	.	Fl.	o	Fl.	Fl.	1	o
	Dornstetten	636	.	.	.	.	.	.	.	.	.	.	.	.	.	.	.	.	.	.	.	.	.	.	.	.	.	o	o	Fl.	o	o	.
	Oberndorf	510	.	.	.	.	.	.	.	.	.	.	.	.	.	.	.	.	.	.	.	.	.	.	.	.	.	.	.	.	.	.	.
	Horb	393	.	.	.	.	.	.	.	.	.	.	.	.	.	.	.	.	.	.	.	.	.	.	.	.	.	.	Fl.	Fl.	.	Fl.	Fl.
	Burgfelden	911	.	.	.	.	.	.	.	.	.	.	.	.	.	.	.	.	.	.	.	.	.	.	.	.	.	Fl.	1	1	1	1	2
	Kirchberg	577	—	—	—	—	—	—	—	—	—	—	—	—	—	—	—	—	—	—	—	—	—	—	—	—	—	—	—	—	—	—	—
	Hechingen	537	.	.	.	.	.	.	.	.	.	.	.	.	.	.	.	.	.	.	.	.	.	.	.	.	.	.	Fl.	Fl.	Fl.	Fl.	.
	Tübingen	395	.	.	.	.	.	.	.	.	.	.	.	.	.	.	.	.	.	.	.	.	.	.	.	.	.	.	.	.	.	.	.
	Göppingen	320	.	.	.	.	.	.	.	.	.	.	.	.	.	.	.	.	.	.	.	.	.	.	.	.	.	.	.	.	.	.	.
	Hohenstaufen	605	.	.	.	.	.	.	.	.	.	.	.	.	.	.	.	.	.	.	.	.	.	.	.	.	.	Fl.	Fl.	Fl.	4	3	1
	Hohenheim	397	.	.	.	.	.	.	.	.	.	.	.	.	.	.	.	.	.	.	.	.	.	.	.	.	.	.	Fl.	.	.	.	.
	Lauterburg	670	.	.	.	.	.	.	.	.	.	.	.	.	.	.	.	.	.	.	.	.	.	.	.	.	.	Fl.	Fl.	.	Fl.	6	5
	Wilhelmsheim	439	.	.	.	.	.	.	.	.	.	.	.	.	.	.	.	.	.	.	.	.	.	.	.	.	.	.	Fl.	.	.	.	.
Neckar, Enz	Kaltenbronn	862	.	.	.	.	.	.	.	.	.	.	.	.	.	.	.	.	.	.	.	.	.	.	.	.	.	.	3	3	3	2	2
	Wildbad-Sommerberg	727	.	.	.	.	.	.	.	.	.	.	.	.	.	.	.	.	.	.	.	.	.	.	.	.	.	.	3	Fl.	Fl.	Fl.	Fl.
	Simmersfeld	726	.	.	.	.	.	.	.	.	.	.	.	.	.	.	.	.	.	.	.	.	.	.	.	.	.	.	Fl.	Fl.	Fl.	Fl.	Fl.
	Nagold	403	.	.	.	.	.	.	.	.	.	.	.	.	.	.	.	.	.	.	.	.	.	.	.	.	.	.	.	.	.	.	.
	Neuhengstett	534	.	.	.	.	.	.	.	.	.	.	.	.	.	.	.	.	.	.	.	.	.	.	.	.	.	.	3	2	.	.	.
	Hildrizhausen	487	.	.	.	.	.	.	.	.	.	.	.	.	.	.	.	.	.	.	.	.	.	.	.	.	.	.	o	.	o	.	.
	Pforzheim	256	.	.	.	.	.	.	.	.	.	.	.	.	.	.	.	.	.	.	.	.	.	.	.	.	.	.	.	.	.	.	.
Neckar	Heilbronn	176	.	.	.	.	.	.	.	.	.	.	.	.	.	.	.	.	.	.	.	.	.	.	.	.	.	.	.	.	.	.	.
	Abtsgmünd	389	.	.	.	.	.	.	.	.	.	.	.	.	.	.	.	.	.	.	.	.	.	.	.	.	.	.	.	.	.	Fl.	Fl.
	Welzheim	503	.	.	.	.	.	.	.	.	.	.	.	.	.	.	.	.	.	.	.	.	.	.	.	.	.	.	.	.	.	.	.
	Schönhardt	480	.	.	.	.	.	.	.	.	.	.	.	.	.	.	.	.	.	.	.	.	.	.	.	.	.	o	1	Fl.	1	1	Fl.
	Ellwangen	440	.	.	.	.	.	.	.	.	.	.	.	.	.	.	.	.	.	.	.	.	.	.	.	.	.	o	5	3	.	2	4
	Gründelhardt	475	.	.	.	.	.	.	.	.	.	.	.	.	.	.	.	.	.	.	.	.	.	.	.	.	.	2	2	Fl.	1	2	3
	Langenburg	438	.	.	.	.	.	.	.	.	.	.	.	.	.	.	.	.	.	.	.	.	.	.	.	.	.	.	o	.	.	.	.
	Möckmühl	180	.	.	.	.	.	.	.	.	.	.	.	.	.	.	.	.	.	.	.	.	.	.	.	.	.	.	Fl.	Fl.	.	.	Fl.
	Eberbach	129	.	.	.	.	.	.	.	.	.	.	.	.	.	.	.	.	.	.	.	.	.	.	.	.	.	.	.	.	.	.	.
	Oberdielbach	491	.	.	.	.	.	.	.	.	.	.	.	.	.	.	.	.	.	.	.	.	.	.	.	.	.	.	.	.	.	.	.
	Tromm	523	.	.	.	.	.	.	.	.	.	.	.	.	.	.	.	.	.	.	.	.	.	.	.	.	.	.	Fl.	Fl.	.	.	.

1940 Oktober — **Tägliche Schneehöhen in Zentimetern, gemessen um 7 Uhr morgens** — **Wassergehalt um 7 Uhr**

oben: Ausgestochene Schneehöhe in cm
unten: Gesamtwassergehalt in mm

Flußgebiet	Ort	Seehöhe m	1	2	3	4	5	6	7	8	9	10	11	12	13	14	15	16	17	18	19	20	21	22	23	24	25	26	27	28	29	30	31
Neckar	Königstuhl	561																										0	3	2	2	2	0
	Heidelberg	114																															
Rhein	Dirmstein	105																															
	Auerbach	117																															
	Gernsheim	90																															
	Messeler Forsthaus	177																															
Weißer Main	Berneck	388																															
	Marktleugast	555																										0	0			3	7
	Kulmbach	327																										2	1			4	⊠
Roter Main	Creußen	420																										Fl.				2	10
	Bayreuth [1]	486																										2	3	1		3	8
Main, Rodach	Rodacherbrunn	688																										Fl.	1			4	9
	Steinbach b. G.	670																										3	3	3	3	4	11
	Steinwiesen	360																										4	3	2	2	6	9
	Steinbach a. Wald	600																										0	Fl.	.	.	4	6
	Rothenkirchen	376																										3	2	.	.	5	12
	Kronach	310																														3	5
	Rotheul	380																														5	8
Main	Vierzehnheiligen	387																														4	⊠
	Tremersdorf	380																										2	.	.	.	2	9
	Roßfeld	306																														4	7
	Specke	260																														1	2
Main, Regnitz	Oberdachstetten	440																														2	4
	Ansbach	438																										2	3	.	.	2	3
	Obererlbach	399																										1	3	Fl.	.	2	9
	Weißenburg i. B.	431																										1	1	.	.	2	8
	Pyrbaum	438																										1	3	Fl.	Fl.	2	3
	Auerbach	435																									1	2	2	0	.	5	8
	Mosenberg	392																										1	2	0	0	2	6
	Leupoldstein	550																											1	.	.	2	8
	Haid	479																											Fl.	Fl.	Fl.	3	7
	Pommelsbrunn	373																										1	3	1	.	4	8
	Altdorf b. Nürnberg	444																											3	Fl.	.	5	14
	Krämersweiher	350																											1	.	.	5	10
	Nürnberg (Flugh.)	314																											1	.	.	2	9
	Bräuersdorf	362																												2	.	2	10
	Gräfenberg	423																										3	2	.	.		3
	Busbach	430																										0	0	.	.	2	7
	Königsfeld	448																										2	3	Fl.	Fl.	4	9
	Trockau	530																											0	.	.	3	8
	Gößweinstein	495																										3	4	3	2	6	11
	Heiligenstadt	367																										Fl.	Fl.	Fl.	.	5	14
	Eggolsheim	230																										0	0	.	.	⊠	10
	Marktbibart	310																														1	3
	Höchstadt a. Aisch	272																										2	0	.	.	2	7
	Ebrach	340																														1	2
	Bamberg (Sternw.)	285																														2	6
																																3	8

[1]) Ab 1. X. Bayreuth (Flughafen)

1940 Oktober — Tägliche Schneehöhen in Zentimetern, gemessen um 7 Uhr morgens — Wassergehalt um 7 Uhr

oben: Ausgestochene Schneehöhe in cm
unten: Gesamtwassergehalt in mm

Flußgebiet	Ort	Seehöhe m	1	2	3	4	5	6	7	8	9	10	11	12	13	14	15	16	17	18	19	20	21	22	23	24	25	26	27	28	29	30	31
Main	Hofheim i. Ufr.	265	.	.	.	.	.	.	.	.	.	.	.	.	.	.	.	.	.	.	.	.	.	.	.	.	.	.	.	.	.	o	4
	Schweinfurt	210	.	.	.	.	.	.	.	.	.	.	.	.	.	.	.	.	.	.	.	.	.	.	.	.	.	.	.	.	.	2	4
	Prüßberg	317	.	.	.	.	.	.	.	.	.	.	.	.	.	.	.	.	.	.	.	.	.	.	.	.	.	.	.	.	.	1	6
	Würzburg (Phys. Inst.)	175	.	.	.	.	.	.	.	.	.	.	.	.	.	.	.	.	.	.	.	.	.	.	.	.	.	.	.	.	.	Fl.	Fl.
	Hundsbach	200	.	.	.	.	.	.	.	.	.	.	.	.	.	.	.	.	.	.	.	.	.	.	.	.	.	.	.	.	.	1	2
Main, Fränkische Saale	Königshofen i. G.	278	.	.	.	.	.	.	.	.	.	.	.	.	.	.	.	.	.	.	.	.	.	.	.	.	.	.	.	.	.	2	4
	Römhild	300	.	.	.	.	.	.	.	.	.	.	.	.	.	.	.	.	.	.	.	.	.	.	.	.	.	.	.	.	.	1	2
	Frankenheim	754	.	.	.	.	.	.	.	.	.	.	.	.	.	.	.	.	.	.	.	.	.	.	.	.	.	.	.	.	.	4	3
	Fladungen	415	.	.	.	.	.	.	.	.	.	.	.	.	.	.	.	.	.	.	.	.	.	.	.	.	.	.	.	.	.	⊠	⊠
	Simonshof	320	.	.	.	.	.	.	.	.	.	.	.	.	.	.	.	.	.	.	.	.	.	.	.	.	.	.	.	.	.	.	1
	Kissingen, Bad	198	.	.	.	.	.	.	.	.	.	.	.	.	.	.	.	.	.	.	.	.	.	.	.	.	.	.	.	.	.	3	2
	Geroda	450	.	.	.	.	.	.	.	.	.	.	.	.	.	.	.	.	.	.	.	.	.	.	.	.	.	.	.	.	.	1	2
	Neuwirtshaus	420	.	.	.	.	.	.	.	.	.	.	.	.	.	.	.	.	.	.	.	.	.	.	.	.	.	.	.	.	.	1	2
	Kreuzberg i. Rhön	930	.	.	.	.	.	.	.	.	.	.	.	.	.	.	.	.	.	.	.	.	.	.	.	.	.	.	.	.	.	2	5
	Brückenau	314	.	.	.	.	.	.	.	.	.	.	.	.	.	.	.	.	.	.	.	.	.	.	.	.	.	.	.	.	.	0	0
	Altengronau	225	.	.	.	.	.	.	.	.	.	.	.	.	.	.	.	.	.	.	.	.	.	.	.	.	.	.	.	.	.	.	.
	Mittelsinn	204	.	.	.	.	.	.	.	.	.	.	.	.	.	.	.	.	.	.	.	.	.	.	.	.	.	.	.	.	.	.	.
Main	Heigenbrücken	268	.	.	.	.	.	.	.	.	.	.	.	.	.	.	.	.	.	.	.	.	.	.	.	.	.	.	.	.	.	.	.
	Rechtenbach	338	.	.	.	.	.	.	.	.	.	.	.	.	.	.	.	.	.	.	.	.	.	.	.	.	.	.	.	.	.	o	.
	Rohrbrunn	456	—	—	—	—	—	—	—	—	—	—	—	—	—	—	—	—	—	—	—	—	—	—	—	—	—	—	—	—	—	—	—
	Rothenburg o. d. T.	425	.	.	.	.	.	.	.	.	.	.	.	.	.	.	.	.	.	.	.	.	.	.	.	.	.	.	1	Fl.	.	3	4
	Uffenheim	337	.	.	.	.	.	.	.	.	.	.	.	.	.	.	.	.	.	.	.	.	.	.	.	.	.	2	Fl.	.	.	Fl.	.
	Mergentheim, Bad	217	.	.	.	.	.	.	.	.	.	.	.	.	.	.	.	.	.	.	.	.	.	.	.	.	.	.	.	.	.	2	o
	Pülfringen	355	.	.	.	.	.	.	.	.	.	.	.	.	.	.	.	.	.	.	.	.	.	.	.	.	.	.	o	.	.	Fl.	2
	Wertheim	140	.	.	.	.	.	.	.	.	.	.	.	.	.	.	.	.	.	.	.	.	.	.	.	.	.	.	Fl.	.	.	Fl.	Fl.
	Schneeberg	169	.	.	.	.	.	.	.	.	.	.	.	.	.	.	.	.	.	.	.	.	.	.	.	.	.	.	.	.	.	.	.
	Vielbrunn	410	.	.	.	.	.	.	.	.	.	.	.	.	.	.	.	.	.	.	.	.	.	.	.	.	.	.	4	.	.	.	.
	Beerfelden	441	.	.	.	.	.	.	.	.	.	.	.	.	.	.	.	.	.	.	.	.	.	.	.	.	.	5	Fl.	1	Fl.	.	Fl.
	Hessenthal	311	.	.	.	.	.	.	.	.	.	.	.	.	.	.	.	.	.	.	.	.	.	.	.	.	.	.	.	.	.	.	1
	Aschaffenburg	140	.	.	.	.	.	.	.	.	.	.	.	.	.	.	.	.	.	.	.	.	.	.	.	.	.	.	.	.	.	.	.
	Neunkirchen (Odenw.)	508	.	.	.	.	.	.	.	.	.	.	.	.	.	.	.	.	.	.	.	.	.	.	.	.	.	Fl.	3	Fl.	Fl.	.	Fl.
	Hummetroth	326	.	.	.	.	.	.	.	.	.	.	.	.	.	.	.	.	.	.	.	.	.	.	.	.	.	.	Fl.	.	.	.	.
	Groß-Umstadt	159	.	.	.	.	.	.	.	.	.	.	.	.	.	.	.	.	.	.	.	.	.	.	.	.	.	.	.	.	.	.	.
Main, Kinzig	Schlüchtern	208	.	.	.	.	.	.	.	.	.	.	.	.	.	.	.	.	.	.	.	.	.	.	.	.	.	.	.	.	.	.	.
	Fischborn	343	.	.	.	.	.	.	.	.	.	.	.	.	.	.	.	.	.	.	.	.	.	.	.	.	.	.	.	.	.	.	2
	Biebergrund	319	.	.	.	.	.	.	.	.	.	.	.	.	.	.	.	.	.	.	.	.	.	.	.	.	.	.	.	.	.	.	1
	Niederrodenbach	125	.	.	.	.	.	.	.	.	.	.	.	.	.	.	.	.	.	.	.	.	.	.	.	.	.	.	.	.	.	.	.
M.	Frankfurt a. M. (Feldbergstr.)	103	.	.	.	.	.	.	.	.	.	.	.	.	.	.	.	.	.	.	.	.	.	.	.	.	.	.	.	.	.	.	.
Main, Nidda	Hoherodskopf	767	—	—	—	—	—	—	—	—	—	—	—	—	—	—	—	—	—	—	—	—	—	—	—	—	—	—	—	—	—	—	—
	Schotten	274	.	.	.	.	.	.	.	.	.	.	.	.	.	.	.	.	.	.	.	.	.	.	.	.	.	.	.	.	.	.	Fl.
	Grünberg	276	.	.	.	.	.	.	.	.	.	.	.	.	.	.	.	.	.	.	.	.	.	.	.	.	.	.	.	.	.	.	.
	Nauheim, Bad	145	.	.	.	.	.	.	.	.	.	.	.	.	.	.	.	.	.	.	.	.	.	.	.	.	.	.	.	.	.	.	.
	Herchenhain	645	.	.	.	.	.	.	.	.	.	.	.	.	.	.	.	.	.	.	.	.	.	.	.	.	.	.	.	.	.	Fl.	Fl.
	Büdingen	134	.	.	.	.	.	.	.	.	.	.	.	.	.	.	.	.	.	.	.	.	.	.	.	.	.	.	.	.	.	.	.
	Saalburg	422	.	.	.	.	.	.	.	.	.	.	.	.	.	.	.	.	.	.	.	.	.	.	.	.	.	o	.	o	.	.	.
	Kl. Feldberg	820	.	.	.	.	.	.	.	.	.	.	.	.	.	.	.	.	.	.	.	.	.	.	.	.	.	.	o	1	o	o	o

1940 Oktober — **Tägliche Schneehöhen in Zentimetern, gemessen um 7 Uhr morgens** — **Wassergehalt um 7 Uhr**

oben: Ausgestochene Schneehöhe in cm
unten: Gesamtwassergehalt in mm

Flußgebiet	Ort	Seehöhe m	1	2	3	4	5	6	7	8	9	10	11	12	13	14	15	16	17	18	19	20	21	22	23	24	25	26	27	28	29	30	31
Rhein	Wiesbaden (Südfriedh.)	139	.	.	.	.	.	.	.	.	.	.	.	.	.	.	.	.	.	.	.	.	.	.	.	.	.	.	.	.	.	.	.
	Alzey	199	.	.	.	.	.	.	.	.	.	.	.	.	.	.	.	.	.	.	.	.	.	.	.	.	.	.	.	.	.	.	.
	Geisenheim	109	.	.	.	.	.	.	.	.	.	.	.	.	.	.	.	.	.	.	.	.	.	.	.	.	.	.	.	.	.	.	.
Nahe	Birkenfeld	410	.	.	.	.	.	.	.	.	.	.	.	.	.	.	.	.	.	.	.	.	.	.	.	.	.	.	o	.	.	.	.
	Hüttgeswasen	660	.	.	.	.	.	.	.	.	.	.	.	.	.	.	.	.	.	.	.	.	.	.	.	.	.	.	1	2	2	2	1
	Oberstein	249	.	.	.	.	.	.	.	.	.	.	.	.	.	.	.	.	.	.	.	.	.	.	.	.	.	.	.	.	.	.	.
	Brauschied	383	.	.	.	.	.	.	.	.	.	.	.	.	.	.	.	.	.	.	.	.	.	.	.	.	.	.	o	.	.	.	.
	Rhaunen	330	.	.	.	.	.	.	.	.	.	.	.	.	.	.	.	.	.	.	.	.	.	.	.	.	.	.	.	.	.	.	.
	Hauptstuhl	240	.	.	.	.	.	.	.	.	.	.	.	.	.	.	.	.	.	.	.	.	.	.	.	.	.	.	1	.	.	.	.
	Kaiserslautern	230	.	.	.	.	.	.	.	.	.	.	.	.	.	.	.	.	.	.	.	.	.	.	.	.	.	.	.	.	.	.	.
	Hundsbach	350	.	.	.	.	.	.	.	.	.	.	.	.	.	.	.	.	.	.	.	.	.	.	.	.	.	.	.	.	.	.	.
	Alsenz	146	.	.	.	.	.	.	.	.	.	.	.	.	.	.	.	.	.	.	.	.	.	.	.	.	.	.	.	.	.	.	.
	Ruppertsecken	465	.	.	.	.	.	.	.	.	.	.	.	.	.	.	.	.	.	.	.	.	.	.	.	.	.	.	.	.	.	.	.
Rhein	Kammerforst	460	.	.	.	.	.	.	.	.	.	.	.	.	.	.	.	.	.	.	.	.	.	.	.	.	.	.	Fl.	.	.	.	.
	St. Goarshausen	85	.	.	.	.	.	.	.	.	.	.	.	.	.	.	.	.	.	.	.	.	.	.	.	.	.	.	.	.	.	.	.
Lahn	Feudingen	410	.	.	.	.	.	.	.	.	.	.	.	.	.	.	.	.	.	.	.	.	.	.	.	.	.	.	.	.	.	.	.
	Quotshausen	338	.	.	.	.	.	.	.	.	.	.	.	.	.	.	.	.	.	.	.	.	.	.	.	.	.	.	.	.	.	.	.
	Amönau	224	.	.	.	.	.	.	.	.	.	.	.	.	.	.	.	.	.	.	.	.	.	.	.	.	.	.	.	.	.	.	.
	Homberg a. d. Ohm	265	.	.	.	.	.	.	.	.	.	.	.	.	.	.	.	.	.	.	.	.	.	.	.	.	.	.	.	.	.	.	.
	Marburg (Phys. Inst.)	234	.	.	.	.	.	.	.	.	.	.	.	.	.	.	.	.	.	.	.	.	.	.	.	.	.	.	.	.	.	.	.
	Gießen (Senkenbgst.)	158	.	.	.	.	.	.	.	.	.	.	.	.	.	.	.	.	.	.	.	.	.	.	.	.	.	.	.	.	.	.	.
	Niederkleen	208	.	.	.	.	.	.	.	.	.	.	.	.	.	.	.	.	.	.	.	.	.	.	.	.	.	.	.	.	.	.	.
Lahn, Dill	Dillbrecht	352	.	.	.	.	.	.	.	.	.	.	.	.	.	.	.	.	.	.	.	.	.	.	.	.	.	.	.	.	.	.	.
	Dillenburg	227	.	.	.	.	.	.	.	.	.	.	.	.	.	.	.	.	.	.	.	.	.	.	.	.	.	.	.	.	.	.	.
	Erda	300	.	.	.	.	.	.	.	.	.	.	.	.	.	.	.	.	.	.	.	.	.	.	.	.	.	.	.	.	.	.	.
	Greifenstein	415	.	.	.	.	.	.	.	.	.	.	.	.	.	.	.	.	.	.	.	.	.	.	.	.	.	.	.	.	.	.	.
Lahn	Weilburg	225	.	.	.	.	.	.	.	.	.	.	.	.	.	.	.	.	.	.	.	.	.	.	.	.	.	.	.	.	.	.	.
	Gemünden	258	.	.	.	.	.	.	.	.	.	.	.	.	.	.	.	.	.	.	.	.	.	.	.	.	.	.	.	.	.	.	o
	Idstein	285	.	.	.	.	.	.	.	.	.	.	.	.	.	.	.	.	.	.	.	.	.	.	.	.	.	.	.	.	.	.	.
	Limburg	110	.	.	.	.	.	.	.	.	.	.	.	.	.	.	.	.	.	.	.	.	.	.	.	.	.	.	.	.	.	.	.
	Westerburg	330	.	.	.	.	.	.	.	.	.	.	.	.	.	.	.	.	.	.	.	.	.	.	.	.	.	.	.	.	.	.	.
	Schwalbach, Bad	320	.	.	.	.	.	.	.	.	.	.	.	.	.	.	.	.	.	.	.	.	.	.	.	.	.	.	.	.	.	.	.
	Kemel	520	.	.	.	.	.	.	.	.	.	.	.	.	.	.	.	.	.	.	.	.	.	.	.	.	.	.	.	Fl.	.	.	.
	Panrod	304	.	.	.	.	.	.	.	.	.	.	.	.	.	.	.	.	.	.	.	.	.	.	.	.	.	.	.	.	.	.	.
	Holzhausen	405	.	.	.	.	.	.	.	.	.	.	.	.	.	.	.	.	.	.	.	.	.	.	.	.	.	.	.	o	.	.	o
	Montabaur	235	.	.	.	.	.	.	.	.	.	.	.	.	.	.	.	.	.	.	.	.	.	.	.	.	.	.	.	.	.	.	.
	Ems, Bad	83	.	.	.	.	.	.	.	.	.	.	.	.	.	.	.	.	.	.	.	.	.	.	.	.	.	.	.	.	.	.	.
Mosel, Saar	Winterspelt	500	.	.	.	.	.	.	.	.	.	.	.	.	.	.	.	.	.	.	.	.	.	.	.	.	.	.	.	.	.	.	.
	Schneifelforsthaus	657	.	.	.	.	.	.	.	.	.	.	.	.	.	.	.	.	.	.	.	.	.	.	.	.	.	.	o	o	.	.	.
	Prüm	465	.	.	.	.	.	.	.	.	.	.	.	.	.	.	.	.	.	.	.	.	.	.	.	.	.	.	.	.	.	.	.
	Outscheid	340	.	.	.	.	.	.	.	.	.	.	.	.	.	.	.	.	.	.	.	.	.	.	.	.	.	.	.	.	.	.	.
	Wawern	445	.	.	.	.	.	.	.	.	.	.	.	.	.	.	.	.	.	.	.	.	.	.	.	.	.	.	.	.	.	.	.
Mosel, Saar	Fürth	302	.	.	.	.	.	.	.	.	.	.	.	.	.	.	.	.	.	.	.	.	.	.	.	.	.	.	.	.	.	.	.
	Pirmasens (Stadtgärt.)	350	.	.	.	.	.	.	.	.	.	.	.	.	.	.	.	.	.	.	.	.	.	.	.	.	.	.	.	.	.	.	.
	Spieser-Mühlenthal	240	.	.	.	.	.	.	.	.	.	.	.	.	.	.	.	.	.	.	.	.	.	.	.	.	.	.	.	.	.	.	.
	Losheim (Bez. Trier)	300	.	.	.	.	.	.	.	.	.	.	.	.	.	.	.	.	.	.	.	.	.	.	.	.	.	.	.	.	.	.	.
	Marpingen	284	.	.	.	.	.	.	.	.	.	.	.	.	.	.	.	.	.	.	.	.	.	.	.	.	.	.	o	.	.	.	.
	Oberemmel	210	.	.	.	.	.	.	.	.	.	.	.	.	.	.	.	.	.	.	.	.	.	.	.	.	.	.	.	.	.	.	.

Tägliche Schneehöhen in Zentimetern, gemessen um 7 Uhr morgens

Wassergehalt um 7 Uhr

oben: Ausgestochene Schneehöhe in cm
unten: Gesamtwassergehalt in mm

Flußgebiet	Ort	Seehöhe m	1	2	3	4	5	6	7	8	9	10	11	12	13	14	15	16	17	18	19	20	21	22	23	24	25	26	27	28	29	30	31
Mosel	Schillingen	515	.	.	.	.	.	.	.	.	.	.	.	.	.	.	.	.	.	.	.	.	.	.	.	.	.	.	1	2	.	.	.
	Gerolstein	378	.	.	.	.	.	.	.	.	.	.	.	.	.	.	.	.	.	.	.	.	.	.	.	.	.	.	.	.	.	.	.
	Wilsecker	335	.	.	.	.	.	.	.	.	.	.	.	.	.	.	.	.	.	.	.	.	.	.	.	.	.	.	.	.	.	.	.
	Meisburg	480	.	.	.	.	.	.	.	.	.	.	.	.	.	.	.	.	.	.	.	.	.	.	.	.	.	.	.	Fl.	.	.	.
	Gornhausen	485	.	.	.	.	.	.	.	.	.	.	.	.	.	.	.	.	.	.	.	.	.	.	.	.	.	.	.	.	.	.	.
	Wittlich (Heffels)	180	.	.	.	.	.	.	.	.	.	.	.	.	.	.	.	.	.	.	.	.	.	.	.	.	.	.	.	.	.	.	.
	Demerath	420	.	.	.	.	.	.	.	.	.	.	.	.	.	.	.	.	.	.	.	.	.	.	.	.	.	.	.	1	.	.	.
	Blankenrath	397	.	.	.	.	.	.	.	.	.	.	.	.	.	.	.	.	.	.	.	.	.	.	.	.	.	.	.	.	.	.	.
	Düngenheim	460	.	.	.	.	.	.	.	.	.	.	.	.	.	.	.	.	.	.	.	.	.	.	.	.	.	.	.	.	.	.	.
	Treis	96	.	.	.	.	.	.	.	.	.	.	.	.	.	.	.	.	.	.	.	.	.	.	.	.	.	.	.	.	.	.	.
	Lingerhahn	480	.	.	.	.	.	.	.	.	.	.	.	.	.	.	.	.	.	.	.	.	.	.	.	.	.	.	.	.	.	.	.
Rhein	Selters	260	.	.	.	.	.	.	.	.	.	.	.	.	.	.	.	.	.	.	.	.	.	.	.	.	.	.	.	.	.	.	.
	Niedermendig	216	.	.	.	.	.	.	.	.	.	.	.	.	.	.	.	.	.	.	.	.	.	.	.	.	.	.	.	.	.	.	.
	Neuwied	65	.	.	.	.	.	.	.	.	.	.	.	.	.	.	.	.	.	.	.	.	.	.	.	.	.	.	.	.	.	.	.
Wied	Hachenburg	375	.	.	.	.	.	.	.	.	.	.	.	.	.	.	.	.	.	.	.	.	.	.	.	.	.	.	.	.	.	.	.
	Harschbach	284	.	.	.	.	.	.	.	.	.	.	.	.	.	.	.	.	.	.	.	.	.	.	.	.	.	.	.	.	.	.	.
	Asbach	264	.	.	.	.	.	.	.	.	.	.	.	.	.	.	.	.	.	.	.	.	.	.	.	.	.	.	.	.	.	.	.
Ahr	Ahrhütte	400	.	.	.	.	.	.	.	.	.	.	.	.	.	.	.	.	.	.	.	.	.	.	.	.	.	.	.	.	.	.	.
	Dreis	475	.	.	.	.	.	.	.	.	.	.	.	.	.	.	.	.	.	.	.	.	.	.	.	.	.	.	o	o	.	.	.
	Nürburg	620	.	.	.	.	.	.	.	.	.	.	.	.	.	.	.	.	.	.	.	.	.	.	.	.	.	.	.	Fl.	.	.	.
	Kesseling	240	.	.	.	.	.	.	.	.	.	.	.	.	.	.	.	.	.	.	.	.	.	.	.	.	.	.	.	.	.	.	.
	Houverath	348	.	.	.	.	.	.	.	.	.	.	.	.	.	.	.	.	.	.	.	.	.	.	.	.	.	.	.	.	.	.	.
Rh.	Remagen	55	.	.	.	.	.	.	.	.	.	.	.	.	.	.	.	.	.	.	.	.	.	.	.	.	.	.	.	.	.	.	.
	Hohenroth	635	.	.	.	.	.	.	.	.	.	.	.	.	.	.	.	.	.	.	.	.	.	.	.	.	.	.	o	.	.	.	.
Sieg	Hilchenbach	355	.	.	.	.	.	.	.	.	.	.	.	.	.	.	.	.	.	.	.	.	.	.	.	.	.	.	.	.	.	.	.
	Eichen	302	.	.	.	.	.	.	.	.	.	.	.	.	.	.	.	.	.	.	.	.	.	.	.	.	.	.	.	.	.	.	.
	Siegen (Stadtwerke)	295	.	.	.	.	.	.	.	.	.	.	.	.	.	.	.	.	.	.	.	.	.	.	.	.	.	.	⊠	.	.	.	.
	Kirchen	195	.	.	.	.	.	.	.	.	.	.	.	.	.	.	.	.	.	.	.	.	.	.	.	.	.	.	.	.	.	.	.
	Morsbach	210	.	.	.	.	.	.	.	.	.	.	.	.	.	.	.	.	.	.	.	.	.	.	.	.	.	.	.	.	.	.	.
	Salzburg	612	.	.	.	.	.	.	.	.	.	.	.	.	.	.	.	.	.	.	.	.	.	.	.	.	.	Fl.	Fl.	Fl.	.	.	.
	Rodt-Müllenbach	410	.	.	.	.	.	.	.	.	.	.	.	.	.	.	.	.	.	.	.	.	.	.	.	.	.	.	.	.	.	.	o
	Seelscheid	214	.	.	.	.	.	.	.	.	.	.	.	.	.	.	.	.	.	.	.	.	.	.	.	.	.	.	.	.	.	.	.
	Unterkotten	160	.	.	.	.	.	.	.	.	.	.	.	.	.	.	.	.	.	.	.	.	.	.	.	.	.	.	.	.	.	.	.
Rh.	Köln (Flugh.)	49	.	.	.	.	.	.	.	.	.	.	.	.	.	.	.	.	.	.	.	.	.	.	.	.	.	.	.	.	.	.	.
Wupper	Kreuzberg	373	.	.	.	.	.	.	.	.	.	.	.	.	.	.	.	.	.	.	.	.	.	.	.	.	.	.	.	.	.	.	.
	Hückeswagen	258	.	.	.	.	.	.	.	.	.	.	.	.	.	.	.	.	.	.	.	.	.	.	.	.	.	.	.	.	.	.	.
	Schwelm	210	.	.	.	.	.	.	.	.	.	.	.	.	.	.	.	.	.	.	.	.	.	.	.	.	.	.	.	.	.	.	.
	Remscheid	310	.	.	.	.	.	.	.	.	.	.	.	.	.	.	.	.	.	.	.	.	.	.	.	.	.	.	.	.	.	.	.
Erft	Münstereifel	290	.	.	.	.	.	.	.	.	.	.	.	.	.	.	.	.	.	.	.	.	.	.	.	.	.	.	.	.	.	.	.
	Euskirchen	170	.	.	.	.	.	.	.	.	.	.	.	.	.	.	.	.	.	.	.	.	.	.	.	.	.	.	.	.	.	.	.
	Rheinbach	174	.	.	.	.	.	.	.	.	.	.	.	.	.	.	.	.	.	.	.	.	.	.	.	.	.	.	.	.	.	.	.
	Hergarten	337	.	.	.	.	.	.	.	.	.	.	.	.	.	.	.	.	.	.	.	.	.	.	.	.	.	.	.	.	.	.	.
	Oberbolheim	103	.	.	.	.	.	.	.	.	.	.	.	.	.	.	.	.	.	.	.	.	.	.	.	.	.	.	.	.	.	.	.
Rh.	Benninghof	130	.	.	.	.	.	.	.	.	.	.	.	.	.	.	.	.	.	.	.	.	.	.	.	.	.	.	.	.	.	.	.
	Krefeld	38	.	.	.	.	.	.	.	.	.	.	.	.	.	.	.	.	.	.	.	.	.	.	.	.	.	.	.	.	.	.	.
Ruhr	Bigge	329	.	.	.	.	.	.	.	.	.	.	.	.	.	.	.	.	.	.	.	.	.	.	.	.	.	.	.	.	.	.	Fl.
	Enste	300	.	.	.	.	.	.	.	.	.	.	.	.	.	.	.	.	.	.	.	.	.	.	.	.	.	.	.	.	.	.	.

1940 Oktober — Tägliche Schneehöhen in Zentimetern, gemessen um 7 Uhr morgens

Wassergehalt um 7 Uhr: oben: Ausgestochene Schneehöhe in cm; unten: Gesamtwassergehalt in mm

Flußgebiet	Ort	See-höhe m	1	2	3	4	5	6	7	8	9	10	11	12	13	14	15	16	17	18	19	20	21	22	23	24	25	26	27	28	29	30	31
Ruhr	Eslohe	325	.	.	.	.	.	.	.	.	.	.	.	.	.	.	.	.	.	.	.	.	.	.	.	.	.	.	.	.	.	.	.
	Allendorf	310	.	.	.	.	.	.	.	.	.	.	.	.	.	.	.	.	.	.	.	.	.	.	.	.	.	.	.	.	.	.	.
	Brilon	455	.	.	.	.	.	.	.	.	.	.	.	.	.	.	.	.	.	.	.	.	.	.	.	.	.	.	.	.	.	Fl.	Fl.
	Rüthen	380	.	.	.	.	.	.	.	.	.	.	.	.	.	.	.	.	.	.	.	.	.	.	.	.	.	.	.	.	.	.	.
	Warstein	295	.	.	.	.	.	.	.	.	.	.	.	.	.	.	.	.	.	.	.	.	.	.	.	.	.	.	.	.	.	.	o
	Neuenrade	324	.	.	.	.	.	.	.	.	.	.	.	.	.	.	.	.	.	.	.	.	.	.	.	.	.	.	.	.	.	.	.
	Iserlohn	230	.	.	.	.	.	.	.	.	.	.	.	.	.	.	.	.	.	.	.	.	.	.	.	.	.	.	.	.	.	.	.
Ruhr, Lenne	Kahler Asten	840	.	.	.	.	.	.	.	.	.	.	.	.	.	.	.	.	.	.	.	.	.	.	.	.	.	1	1	2	1	1	1
	Fleckenberg	355	.	.	.	.	.	.	.	.	.	.	.	.	.	.	.	.	.	.	.	.	.	.	.	.	.	.	Fl.	Fl.	.	.	.
	Arnoldihof	510	.	.	.	.	.	.	.	.	.	.	.	.	.	.	.	.	.	.	.	.	.	.	.	.	.	.	.	.	.	.	.
	Altenhundem	305	.	.	.	.	.	.	.	.	.	.	.	.	.	.	.	.	.	.	.	.	.	.	.	.	.	.	.	.	.	.	.
	Olpe	346	.	.	.	.	.	.	.	.	.	.	.	.	.	.	.	.	.	.	.	.	.	.	.	.	.	.	.	.	.	.	.
	Attendorn	250	.	.	.	.	.	.	.	.	.	.	.	.	.	.	.	.	.	.	.	.	.	.	.	.	.	.	.	.	.	.	.
	Serkenrode	350	.	.	.	.	.	.	.	.	.	.	.	.	.	.	.	.	.	.	.	.	.	.	.	.	.	.	.	.	.	.	.
Ruhr	Lüdenscheid	447	.	.	.	.	.	.	.	.	.	.	.	.	.	.	.	.	.	.	.	.	.	.	.	.	.	.	.	.	.	.	.
	Priorei	170	—	—	—	—	—	—	—	—	—	—	—	—	—	—	—	—	—	—	—	—	—	—	—	—	—	—	—	—	—	—	—
	Halver	422	.	.	.	.	.	.	.	.	.	.	.	.	.	.	.	.	.	.	.	.	.	.	.	.	.	.	.	.	.	.	.
	Ennepetalsperre	273	.	.	.	.	.	.	.	.	.	.	.	.	.	.	.	.	.	.	.	.	.	.	.	.	.	.	.	.	.	.	.
	Wengern	90	.	.	.	.	.	.	.	.	.	.	.	.	.	.	.	.	.	.	.	.	.	.	.	.	.	.	.	.	.	.	.
Rh.	Essen-Mühlheim	120	.	.	.	.	.	.	.	.	.	.	.	.	.	.	.	.	.	.	.	.	.	.	.	.	.	.	.	.	.	.	.
	Dortmund-Brüninghs.	106	.	.	.	.	.	.	.	.	.	.	.	.	.	.	.	.	.	.	.	.	.	.	.	.	.	.	.	.	.	.	.
Lippe	Fürstenberg	352	.	.	.	.	.	.	.	.	.	.	.	.	.	.	.	.	.	.	.	.	.	.	.	.	.	.	.	.	.	.	.
	Blankenrode	382	.	.	.	.	.	.	.	.	.	.	.	.	.	.	.	.	.	.	.	.	.	.	.	.	.	.	.	.	.	.	.
	Kleinenberg	335	.	.	.	.	.	.	.	.	.	.	.	.	.	.	.	.	.	.	.	.	.	.	.	.	.	.	.	.	.	.	.
	Dörenhagen	268	.	.	.	.	.	.	.	.	.	.	.	.	.	.	.	.	.	.	.	.	.	.	.	.	.	.	.	.	.	o	o
	Lippstadt	76	.	.	.	.	.	.	.	.	.	.	.	.	.	.	.	.	.	.	.	.	.	.	.	.	.	.	.	.	.	.	.
	Effeln	280	.	.	.	.	.	.	.	.	.	.	.	.	.	.	.	.	.	.	.	.	.	.	.	.	.	.	.	.	.	.	.
	Werl	94	.	.	.	.	.	.	.	.	.	.	.	.	.	.	.	.	.	.	.	.	.	.	.	.	.	.	.	.	.	.	.
Rh.	Kleve	46	.	.	.	.	.	.	.	.	.	.	.	.	.	.	.	.	.	.	.	.	.	.	.	.	.	.	.	.	.	.	.
Maas																																	
Roer	Monschau-Dreistegen	420	.	.	.	.	.	.	.	.	.	.	.	.	.	.	.	.	.	.	.	.	.	.	.	.	.	.	Fl.	.	.	.	.
	Schmidtheim	568	.	.	.	.	.	.	.	.	.	.	.	.	.	.	.	.	.	.	.	.	.	.	.	.	.	Fl.	.	Fl.	.	.	.
	Hollerath	600	.	.	.	.	.	.	.	.	.	.	.	.	.	.	.	.	.	.	.	.	.	.	.	.	.	.	.	.	.	.	.
	Rötgen	440	.	.	.	.	.	.	.	.	.	.	.	.	.	.	.	.	.	.	.	.	.	.	.	.	.	.	.	.	.	.	.
	Eschweiler	205	.	.	.	.	.	.	.	.	.	.	.	.	.	.	.	.	.	.	.	.	.	.	.	.	.	.	.	.	.	.	.
	Erkelenz	99	.	.	.	.	.	.	.	.	.	.	.	.	.	.	.	.	.	.	.	.	.	.	.	.	.	.	.	.	.	.	.
	Aachen (Met. Obs.)	202	.	.	.	.	.	.	.	.	.	.	.	.	.	.	.	.	.	.	.	.	.	.	.	.	.	.	.	.	.	.	.
M.	Bracht	51	.	.	.	.	.	.	.	.	.	.	.	.	.	.	.	.	.	.	.	.	.	.	.	.	.	.	.	.	.	.	.
Donau																																	
Quelle bis Iller	Furtwangen	854	.	.	.	.	.	.	.	.	.	.	.	.	.	.	.	.	.	.	.	.	.	.	.	.	.	0	5	0	.	.	.
	Bubenbach	937	.	.	.	.	.	.	.	.	.	.	.	.	.	.	.	.	.	.	.	.	.	.	.	.	.	2	5	2	1	2	1
	Villingen	710	.	.	.	.	.	.	.	.	.	.	.	.	.	.	.	.	.	.	.	.	.	.	.	.	.	.	Fl.	.	.	Fl.	.
	Donaueschingen	690	.	.	.	.	.	.	.	.	.	.	.	.	.	.	.	.	.	.	.	.	.	.	.	.	.	1	.	.	.	⊛	Fl.
	Tuttlingen	647	.	.	.	.	.	.	.	.	.	.	.	.	.	.	.	.	.	.	.	.	.	.	.	.	.	.	Fl.	.	Fl.	2	Fl.
	Frohnstetten	785	.	.	.	.	.	.	.	.	.	.	.	.	.	.	.	.	.	.	.	.	.	.	.	.	.	Fl.	Fl.	Fl.	1	2	2

1940 Oktober — **Tägliche Schneehöhen in Zentimetern, gemessen um 7 Uhr morgens** — **Wassergehalt um 7 Uhr**

oben: Ausgestochene Schneehöhe in cm
unten: Gesamtwassergehalt in mm

Flußgebiet	Ort	Seehöhe m	1	2	3	4	5	6	7	8	9	10	11	12	13	14	15	16	17	18	19	20	21	22	23	24	25	26	27	28	29	30	31
Quelle bis Iller	Sigmaringen (K.-St.)	590	—	—	—	—	—	—	—	—	—	—	—	—	—	—	—	—	—	—	—	—	—	—	—	—	—	—	—	—	—	—	—
	Genkingen	773	.	.	.	.	.	.	.	.	.	.	.	.	.	.	.	.	.	.	.	.	.	.	.	.	.	3	3	2	2	3	3
	Trochtelfingen	700	.	.	.	.	.	.	.	.	.	.	.	.	.	.	.	.	.	.	.	.	.	.	.	.	.	Fl.	1	1	1	2	2
	Bitz	883	.	.	.	.	.	.	.	.	.	.	.	.	.	.	.	.	.	.	.	.	.	.	.	.	.	Fl.	1	1	2	3	⊛
	Liggersdorf	652	.	.	.	.	.	.	.	.	.	.	.	.	.	.	.	.	.	.	.	.	.	.	.	.	.	.	.	.	.	Fl.	4
	Ablach	610	.	.	.	.	.	.	.	.	.	.	.	.	.	.	.	.	.	.	.	.	.	.	.	.	.	.	.	.	Fl.	⊛	Fl.
	St. Johann	765	—	—	—	—	—	—	—	—	—	—	—	—	—	—	—	—	—	—	—	—	—	—	—	—	—	—	—	—	—	—	—
	Münsingen	721	.	.	.	.	.	.	.	.	.	.	.	.	.	.	.	.	.	.	.	.	.	.	.	.	.	2	1	2	2	4	4
	Ehingen	514	.	.	.	.	.	.	.	.	.	.	.	.	.	.	.	.	.	.	.	.	.	.	.	.	.	.	Fl.	Fl.	Fl.	6	5
	Biberach	538	.	.	.	.	.	.	.	.	.	.	.	.	.	.	.	.	.	.	.	.	.	.	.	.	.	.	.	.	.	3	2
Iller	Nebelhorn	1930	Fl.	Fl.	.	.	.	.	.	.	.	.	.	.	.	.	.	.	.	.	.	.	.	.	.	.	.	3	10	20	25	27	30
	Birgsau	950	.	.	.	.	.	.	.	.	.	.	.	.	.	.	.	.	.	.	.	.	.	.	.	.	.	3	3	15	8	12	6
	Oberstdorf	816	.	.	.	.	.	.	.	.	.	.	.	.	.	.	.	.	.	.	.	.	.	.	.	.	.	5	6	18	8	10	7
	Rohrmoos	1070	—	—	—	—	—	—	—	—	—	—	—	—	—	—	—	—	—	—	—	—	—	—	—	—	—	—	—	—	—	—	—
	Ofterschwang	864	.	.	.	.	.	.	.	.	.	.	.	.	.	.	.	.	.	.	.	.	.	.	.	.	.	7	6	4	2	.	.
	Sonthofen	735	.	.	.	.	.	.	.	.	.	.	.	.	.	.	.	.	.	.	.	.	.	.	.	.	.	.	.	.	.	3	0
	Oberjoch	1136	.	.	.	.	.	.	.	.	.	.	.	.	.	.	.	.	.	.	.	.	.	.	.	.	.	6	10	15	10	15	10
	Oberdorf, Bad	850	.	.	.	.	.	.	.	.	.	.	.	.	.	.	.	.	.	.	.	.	.	.	.	.	.	4	1	10	6	6	6
	Wärterhaus a. Steigb.	935	.	.	.	.	.	.	.	.	.	.	.	.	.	.	.	.	.	.	.	.	.	.	.	.	.	8	8	14	14	16	14
	Diepolz	1040	.	.	.	.	.	.	.	.	.	.	.	.	.	.	.	.	.	.	.	.	.	.	.	.	.	3	5	5	3	6	4
	Martinszell	740	.	.	.	.	.	.	.	.	.	.	.	.	.	.	.	.	.	.	.	.	.	.	.	.	.	3	5	6	6	7	2
	Buchenberg	905	.	.	.	.	.	.	.	.	.	.	.	.	.	.	.	.	.	.	.	.	.	.	.	.	.	2	2	3	4	8	5
	Kempten	665	.	.	.	.	.	.	.	.	.	.	.	.	.	.	.	.	.	.	.	.	.	.	.	.	.	1	.	4	.	5	5
	Memmingen	600	.	.	.	.	.	.	.	.	.	.	.	.	.	.	.	.	.	.	.	.	.	.	.	.	.	2	3	4	Fl.	6	6
	Jedesheim	500	.	.	.	.	.	.	.	.	.	.	.	.	.	.	.	.	.	.	.	.	.	.	.	.	.	.	Fl.	Fl.	.	5	.
Blau	Westerheim	815	.	.	.	.	.	.	.	.	.	.	.	.	.	.	.	.	.	.	.	.	.	.	.	.	.	1	3	5	5	7	10
	Seißen	707	.	.	.	.	.	.	.	.	.	.	.	.	.	.	.	.	.	.	.	.	.	.	.	.	.	3	2	3	4	5	5
	Ulm	495	.	.	.	.	.	.	.	.	.	.	.	.	.	.	.	.	.	.	.	.	.	.	.	.	.	.	.	.	.	⊛	Fl.
Günz	Obergünzburg	738	.	.	.	.	.	.	.	.	.	.	.	.	.	.	.	.	.	.	.	.	.	.	.	.	.	5	7	17	12	17	18
	Ottobeuren	660	.	.	.	.	.	.	.	.	.	.	.	.	.	.	.	.	.	.	.	.	.	.	.	.	.	2	3	3	3	4	5
Mindel	Mindelheim	607	.	.	.	.	.	.	.	.	.	.	.	.	.	.	.	.	.	.	.	.	.	.	.	.	.	.	.	.	.	5	3
	Röfingen	474	.	.	.	.	.	.	.	.	.	.	.	.	.	.	.	.	.	.	.	.	.	.	.	.	.	.	.	.	.	3	.
	Krumbach	514	.	.	.	.	.	.	.	.	.	.	.	.	.	.	.	.	.	.	.	.	.	.	.	.	.	2	Fl.	Fl.	Fl.	3	2
Donau	Ettlenschieß	656	.	.	.	.	.	.	.	.	.	.	.	.	.	.	.	.	.	.	.	.	.	.	.	.	.	3	3	3	2	4	3
	Heidenheim	494	.	.	.	.	.	.	.	.	.	.	.	.	.	.	.	.	.	.	.	.	.	.	.	.	.	.	.	.	0	1	1
Wörnitz	Wörnitz	488	.	.	.	.	.	.	.	.	.	.	.	.	.	.	.	.	.	.	.	.	.	.	.	.	.	1	2	Fl.	Fl.	2	3
	Dinkelsbühl	440	.	.	.	.	.	.	.	.	.	.	.	.	.	.	.	.	.	.	.	.	.	.	.	.	.	.	0	.	.	0	0
	Bopfingen	470	.	.	.	.	.	.	.	.	.	.	.	.	.	.	.	.	.	.	.	.	.	.	.	.	.	.	0	0	.	0	.
	Nördlingen	436	.	.	.	.	.	.	.	.	.	.	.	.	.	.	.	.	.	.	.	.	.	.	.	.	.	1	Fl.	.	.	2	2
	Donauwörth (Kulturbauamt)	415	.	.	.	.	.	.	.	.	.	.	.	.	.	.	.	.	.	.	.	.	.	.	.	.	.	0	Fl.	.	.	2	3
Lech	Fallmühle	928	.	.	.	.	.	.	.	.	.	.	.	.	.	.	.	.	.	.	.	.	.	.	.	.	.	Fl.	5	7	7	5	5
	Horn	796	.	.	.	.	.	.	.	.	.	.	.	.	.	.	.	.	.	.	.	.	.	.	.	.	.	4	5	14	10	13	13
	Buching	810	.	.	.	.	.	.	.	.	.	.	.	.	.	.	.	.	.	.	.	.	.	.	.	.	.	7	7	13	6	8	10
	Lechbruck	730	.	.	.	.	.	.	.	.	.	.	.	.	.	.	.	.	.	.	.	.	.	.	.	.	.	3	4	16	13	6	3
	Landsberg a. L.	630	.	.	.	.	.	.	.	.	.	.	.	.	.	.	.	.	.	.	.	.	.	.	.	.	.	4	3	0	Fl.	5	8
	Augsburg-St. Stephan	490	.	.	.	.	.	.	.	.	.	.	.	.	.	.	.	.	.	.	.	.	.	.	.	.	.	Fl.	.	Fl.	.	5	5

1940 Oktober — Tägliche Schneehöhen in Zentimetern, gemessen um 7 Uhr morgens — Wassergehalt um 7 Uhr

oben: Ausgestochene Schneehöhe in cm
unten: Gesamtwassergehalt in mm

Flußgebiet	Ort	Seehöhe m	1	2	3	4	5	6	7	8	9	10	11	12	13	14	15	16	17	18	19	20	21	22	23	24	25	26	27	28	29	30	31
Lech, Wertach	Wertach	915	.	.	.	.	.	.	.	.	.	.	.	.	.	.	.	.	.	.	.	.	.	.	.	.	.	7	5	11	5	9	10
	Mittelberg	1030	.	.	.	.	.	.	.	.	.	.	.	.	.	.	.	.	.	.	.	.	.	.	.	.	.	7	7	14	15	17	15
	Nesselwang	868	.	.	.	.	.	.	.	.	.	.	.	.	.	.	.	.	.	.	.	.	.	.	.	.	.	2	3	11	5	8	7
	Mittersulzberg	909	.	.	.	.	.	.	.	.	.	.	.	.	.	.	.	.	.	.	.	.	.	.	.	.	.	6	10	17	20	22	23
	Unterthingau	772	.	.	.	.	.	.	.	.	.	.	.	.	.	.	.	.	.	.	.	.	.	.	.	.	.	2	4	13	8	11	13
	Kaufbeuren	700	.	.	.	.	.	.	.	.	.	.	.	.	.	.	.	.	.	.	.	.	.	.	.	.	.	4	7	10	3	9	7
	Auerberg	1055	.	.	.	.	.	.	.	.	.	.	.	.	.	.	.	.	.	.	.	.	.	.	.	.	.	4	1	2	2	2	2
	Stocken	750	.	.	.	.	.	.	.	.	.	.	.	.	.	.	.	.	.	.	.	.	.	.	.	.	.	3	4	10	7	9	5
	Hiltenfingen	558	.	.	.	.	.	.	.	.	.	.	.	.	.	.	.	.	.	.	.	.	.	.	.	.	.	1	.	2	.	4	2
Donau	Ingolstadt (Stadtgärt.)	370	.	.	.	.	.	.	.	.	.	.	.	.	.	.	.	.	.	.	.	.	.	.	.	.	.	Fl.	Fl.	.	.	5	5
	Ammerfeld	519	.	.	.	.	.	.	.	.	.	.	.	.	.	.	.	.	.	.	.	.	.	.	.	.	.	✳	✳	✳	✳	✳	✳
	Scheyern	481	.	.	.	.	.	.	.	.	.	.	.	.	.	.	.	.	.	.	.	.	.	.	.	.	.	Fl.	Fl.	Fl.	Fl.	4	6
Altmühl	Burk	470	.	.	.	.	.	.	.	.	.	.	.	.	.	.	.	.	.	.	.	.	.	.	.	.	.	1	4	Fl.	Fl.	2	4
	Gunzenhausen	420	.	.	.	.	.	.	.	.	.	.	.	.	.	.	.	.	.	.	.	.	.	.	.	.	.	Fl.	2	.	.	.	5
	Rehlingen	457	.	.	.	.	.	.	.	.	.	.	.	.	.	.	.	.	.	.	.	.	.	.	.	.	.	1	1	.	3	4	.
	Denkendorf	483	.	.	.	.	.	.	.	.	.	.	.	.	.	.	.	.	.	.	.	.	.	.	.	.	.	✳	✳	✳	✳	4	8
	Thalmässing	410	.	.	.	.	.	.	.	.	.	.	.	.	.	.	.	.	.	.	.	.	.	.	.	.	.	1	2	.	.	3	9
	Dietfurt a. A.	364	.	.	.	.	.	.	.	.	.	.	.	.	.	.	.	.	.	.	.	.	.	.	.	.	.	.	Fl.	.	.	4	10
Donau	Laaber	520	.	.	.	.	.	.	.	.	.	.	.	.	.	.	.	.	.	.	.	.	.	.	.	.	.	2	3	2	1	8	10
	Velburg	510	.	.	.	.	.	.	.	.	.	.	.	.	.	.	.	.	.	.	.	.	.	.	.	.	.	2	3	.	.	5	9
Waldnaab	Bärnau	600	.	.	.	.	.	.	.	.	.	.	.	.	.	.	.	.	.	.	.	.	.	.	.	.	.	4	10	8	8	15	20
	Tirschenreuth	500	—	—	—	—	—	—	—	—	—	—	—	—	—	—	—	—	—	—	—	—	—	—	—	—	—	—	—	—	—	—	—
	Erbendorf	510	.	.	.	.	.	.	.	.	.	.	.	.	.	.	.	.	.	.	.	.	.	.	.	.	.	.	2	Fl.	✳	7	11
	Flossenbürg	620	.	.	.	.	.	.	.	.	.	.	.	.	.	.	.	.	.	.	.	.	.	.	.	.	.	2	.	3	.	7	10
	Weiden	398	.	.	.	.	.	.	.	.	.	.	.	.	.	.	.	.	.	.	.	.	.	.	.	.	.	.	.	.	.	3	5
Naab	Pressath	425	.	.	.	.	.	.	.	.	.	.	.	.	.	.	.	.	.	.	.	.	.	.	.	.	.	.	1	.	.	3	7
	Heinersreuth	515	.	.	.	.	.	.	.	.	.	.	.	.	.	.	.	.	.	.	.	.	.	.	.	.	.	2	5	5	5	7	14
	Oberfahrenberg	802	.	.	.	.	.	.	.	.	.	.	.	.	.	.	.	.	.	.	.	.	.	.	.	.	.	2	4	4	4	10	15
	Lohma	500	.	.	.	.	.	.	.	.	.	.	.	.	.	.	.	.	.	.	.	.	.	.	.	.	.	1	5	3	1	5	9
	Waldmünchen	510	.	.	.	.	.	.	.	.	.	.	.	.	.	.	.	.	.	.	.	.	.	.	.	.	.	4	7	Fl.	Fl.	5	11
	Grafenkirchen	501	.	.	.	.	.	.	.	.	.	.	.	.	.	.	.	.	.	.	.	.	.	.	.	.	.	0	1	Fl.	.	4	9
	Schönsee	655	.	.	.	.	.	.	.	.	.	.	.	.	.	.	.	.	.	.	.	.	.	.	.	.	.	2	3	Fl.	Fl.	✳	✳
	Dieterskirchen	500	.	.	.	.	.	.	.	.	.	.	.	.	.	.	.	.	.	.	.	.	.	.	.	.	.	.	1	Fl.	Fl.	Fl.	7
	Schwarzenfeld	363	.	.	.	.	.	.	.	.	.	.	.	.	.	.	.	.	.	.	.	.	.	.	.	.	.	8	10	2	2	11	5
	Amberg-M.H.B.	519	.	.	.	.	.	.	.	.	.	.	.	.	.	.	.	.	.	.	.	.	.	.	.	.	.	1	5	3	3	7	10
	Ursensollen	540	.	.	.	.	.	.	.	.	.	.	.	.	.	.	.	.	.	.	.	.	.	.	.	.	.	0	3	2	2	6	10
Schwarzer Regen	Eisenstein	794	.	.	.	.	.	.	.	.	.	.	.	.	.	.	.	.	.	.	.	.	.	.	.	.	.	2	4	3	3	9	13
	Zwiesel	590	.	.	.	.	.	.	.	.	.	.	.	.	.	.	.	.	.	.	.	.	.	.	.	.	.	.	6	.	.	10	16
	Buchenau	749	.	.	.	.	.	.	.	.	.	.	.	.	.	.	.	.	.	.	.	.	.	.	.	.	.	.	.	.	1	2	5
	Regen	522	.	.	.	.	.	.	.	.	.	.	.	.	.	.	.	.	.	.	.	.	.	.	.	.	.	.	.	.	.	10	14
	Rusel-Irlmoos	800	.	.	.	.	.	.	.	.	.	.	.	.	.	.	.	.	.	.	.	.	.	.	.	.	.	4	16	14	12	18	35
	Gotteszell	568	.	.	.	.	.	.	.	.	.	.	.	.	.	.	.	.	.	.	.	.	.	.	.	.	.	.	5	5	5	10	12
	Ödwies	1029	.	.	.	.	.	.	.	.	.	.	.	.	.	.	.	.	.	.	.	.	.	.	.	.	.	10	20	20	20	30	35
	Oberried	580	.	.	.	.	.	.	.	.	.	.	.	.	.	.	.	.	.	.	.	.	.	.	.	.	.	.	2	.	.	9	14
	Viechtach	432	.	.	.	.	.	.	.	.	.	.	.	.	.	.	.	.	.	.	.	.	.	.	.	.	.	.	.	.	.	6	6
Regen	Osserschutzhaus	1285	.	.	.	.	.	.	.	.	.	.	.	.	.	.	.	.	.	.	.	.	.	.	.	.	.	25	25	25	25	25	25
	Hohenbogen	903	.	.	.	.	.	.	.	.	.	.	.	.	.	.	.	.	.	.	.	.	.	.	.	.	.	10	18	18	21	23	26
	Kötzting	408	.	.	.	.	.	.	.	.	.	.	.	.	.	.	.	.	.	.	.	.	.	.	.	.	.	0	0	0	0	5	5

1940 Oktober — Tägliche Schneehöhen in Zentimetern, gemessen um 7 Uhr morgens — Wassergehalt um 7 Uhr

oben: Ausgestochene Schneehöhe in cm
unten: Gesamtwassergehalt in mm

Flußgebiet	Ort	Seehöhe m	1	2	3	4	5	6	7	8	9	10	11	12	13	14	15	16	17	18	19	20	21	22	23	24	25	26	27	28	29	30	31
Regen	Furth i. Wald	400	.	.	.	.	.	.	.	.	.	.	.	.	.	.	.	.	.	.	.	.	.	.	.	.	.	.	.	4	13	⊠	Fl.
	Cham	400	.	.	.	.	.	.	.	.	.	.	.	.	.	.	.	.	.	.	.	.	.	.	.	.	.	.	2	.	.	4	8
	Falkenstein i. O.	580	.	.	.	.	.	.	.	.	.	.	.	.	.	.	.	.	.	.	.	.	.	.	.	.	.	4	7	6	4	13	17
	Regenstauf	339	.	.	.	.	.	.	.	.	.	.	.	.	.	.	.	.	.	.	.	.	.	.	.	.	.	.	.	.	.	5	8
Donau	Ludmannsdorf	470	.	.	.	.	.	.	.	.	.	.	.	.	.	.	.	.	.	.	.	.	.	.	.	.	.	Fl.	Fl.	Fl.	Fl.	5	10
	Englmar	881	.	.	.	.	.	.	.	.	.	.	.	.	.	.	.	.	.	.	.	.	.	.	.	.	.	.	15	16	16	22	32
	Deggendorf	320	.	.	.	.	.	.	.	.	.	.	.	.	.	.	.	.	.	.	.	.	.	.	.	.	.	.	.	.	.	8	10
Isar	Mittenwald	914	.	.	.	.	.	.	.	.	.	.	.	.	.	.	.	.	.	.	.	.	.	.	.	.	.	5	5	14	8	12	10
	Vorderriß	783	.	.	.	.	.	.	.	.	.	.	.	.	.	.	.	.	.	.	.	.	.	.	.	.	.	Fl.	.	1	Fl.	3	4
	Fall	741	.	.	.	.	.	.	.	.	.	.	.	.	.	.	.	.	.	.	.	.	.	.	.	.	.	4	2	2	2	5	4
	Obernach	830	.	.	.	.	.	.	.	.	.	.	.	.	.	.	.	.	.	.	.	.	.	.	.	.	.	Fl.	Fl.	Fl.	Fl.	Fl.	Fl.
	Herzogstandhaus	1575	.	.	.	.	.	.	.	.	.	.	.	.	.	.	.	.	.	.	.	.	.	.	.	.	.	10	20	.	.	.	.
	Urfeld	844	.	.	.	.	.	.	.	.	.	.	.	.	.	.	.	.	.	.	.	.	.	.	.	.	.	3	8	20	22	30	32
	Hohenburg	740	.	.	.	.	.	.	.	.	.	.	.	.	.	.	.	.	.	.	.	.	.	.	.	.	.	.	.	.	.	5	6
	Marienstein	800	.	.	.	.	.	.	.	.	.	.	.	.	.	.	.	.	.	.	.	.	.	.	.	.	.	2	4	10	16	9	4
	Tölz, Bad	686	.	.	.	.	.	.	.	.	.	.	.	.	.	.	.	.	.	.	.	.	.	.	.	.	.	1	.	7	.	6	6
Isar, Loisach	Griesen	822	.	.	.	.	.	.	.	.	.	.	.	.	.	.	.	.	.	.	.	.	.	.	.	.	.	0	0	15	0	17	9
	Zugspitze	2962	85	80	70	67	70	60	55	80	92	70	65	60	55	50	45	45	44	43	42	41	40	39	38	37	38	48	55	60	62	74	75
	Raintalerhof	960	.	.	.	.	.	.	.	.	.	.	.	.	.	.	.	.	.	.	.	.	.	.	.	.	.	4	7	14	18	20	22
	Kaltenbrunn	861	.	.	.	.	.	.	.	.	.	.	.	.	.	.	.	.	.	.	.	.	.	.	.	.	.	4	9	16	12	15	17
	Partenkirchen	703	.	.	.	.	.	.	.	.	.	.	.	.	.	.	.	.	.	.	.	.	.	.	.	.	.	2	⊠	9	5	7	8
	Oberau	655	.	.	.	.	.	.	.	.	.	.	.	.	.	.	.	.	.	.	.	.	.	.	.	.	.	.	.	4	4	5	5
	Murnau	696	.	.	.	.	.	.	.	.	.	.	.	.	.	.	.	.	.	.	.	.	.	.	.	.	.	2	4	10	6	9	10
	Sindelsdorf	601	.	.	.	.	.	.	.	.	.	.	.	.	.	.	.	.	.	.	.	.	.	.	.	.	.	2	3	13	4	8	10
Isar	Sauerlach	620	.	.	.	.	.	.	.	.	.	.	.	.	.	.	.	.	.	.	.	.	.	.	.	.	.	1	6	12	10	13	⊠
	München (Sternwarte)	525	.	.	.	.	.	.	.	.	.	.	.	.	.	.	.	.	.	.	.	.	.	.	.	.	.	1	2	6	4	6	14
	Weihenstephan	495	.	.	.	.	.	.	.	.	.	.	.	.	.	.	.	.	.	.	.	.	.	.	.	.	.	.	.	.	.	2	2
Isar, Amper	Linderhof	937	.	.	.	.	.	.	.	.	.	.	.	.	.	.	.	.	.	.	.	.	.	.	.	.	.	.	6	15	15	17	15
	Ettal	871	.	.	.	.	.	.	.	.	.	.	.	.	.	.	.	.	.	.	.	.	.	.	.	.	.	2	4	12	8	13	12
	Unterammergau	830	.	.	.	.	.	.	.	.	.	.	.	.	.	.	.	.	.	.	.	.	.	.	.	.	.	4	6	16	8	12	10
	Hohenpeißenberg	986	.	.	.	.	.	.	.	.	.	.	.	.	.	.	.	.	.	.	.	.	.	.	.	.	.	5	8	14	15	21	24
	Weilheim	566	.	.	.	.	.	.	.	.	.	.	.	.	.	.	.	.	.	.	.	.	.	.	.	.	.	1	1	0	0	6	0
	Diessen	530	.	.	.	.	.	.	.	.	.	.	.	.	.	.	.	.	.	.	.	.	.	.	.	.	.	Fl.	Fl.	Fl.	Fl.	7	5
	St. Ottilien	580	.	.	.	.	.	.	.	.	.	.	.	.	.	.	.	.	.	.	.	.	.	.	.	.	.	.	.	.	.	4	.
	Fürstenfeldbruck	518	.	.	.	.	.	.	.	.	.	.	.	.	.	.	.	.	.	.	.	.	.	.	.	.	.	⊠	⊠	3	Fl.	6	6
	Seeshaupt	597	.	.	.	.	.	.	.	.	.	.	.	.	.	.	.	.	.	.	.	.	.	.	.	.	.	.	.	1	0	5	5
	Traubing	670	.	.	.	.	.	.	.	.	.	.	.	.	.	.	.	.	.	.	.	.	.	.	.	.	.	2	4	6	5	10	10
Isar	Erding	460	.	.	.	.	.	.	.	.	.	.	.	.	.	.	.	.	.	.	.	.	.	.	.	.	.	⊠	⊠	⊠	⊠	10	10
	Landshut	392	.	.	.	.	.	.	.	.	.	.	.	.	.	.	.	.	.	.	.	.	.	.	.	.	.	Fl.	Fl.	Fl.	.	6	12
	Dingolfing	360	.	.	.	.	.	.	.	.	.	.	.	.	.	.	.	.	.	.	.	.	.	.	.	.	.	.	Fl.	Fl.	.	6	9
Donau	Rohrstetten	450	.	.	.	.	.	.	.	.	.	.	.	.	.	.	.	.	.	.	.	.	.	.	.	.	.	.	.	.	.	2	12
	Haidenburg	350	.	.	.	.	.	.	.	.	.	.	.	.	.	.	.	.	.	.	.	.	.	.	.	.	.	.	.	Fl.	1	9	14
	Ruderting	440	.	.	.	.	.	.	.	.	.	.	.	.	.	.	.	.	.	.	.	.	.	.	.	.	.	.	Fl.	Fl.	.	10	15
	Passau-Baustadel	305	.	.	.	.	.	.	.	.	.	.	.	.	.	.	.	.	.	.	.	.	.	.	.	.	.	.	.	.	.	9	10
Ilz	Diensth. b. Rachelsee	875	.	.	.	.	.	.	.	.	.	.	.	.	.	.	.	.	.	.	.	.	.	.	.	.	.	1	6	5	4	10	14
	Kirchdorf	690	.	.	.	.	.	.	.	.	.	.	.	.	.	.	.	.	.	.	.	.	.	.	.	.	.	1	2	1	2	8	8
	Waldhäuser	1000	.	.	.	.	.	.	.	.	.	.	.	.	.	.	.	.	.	.	.	.	.	.	.	.	.	4	5	5	5	10	13

1940 Oktober — **Tägliche Schneehöhen in Zentimetern, gemessen um 7 Uhr morgens** — **Wassergehalt um 7 Uhr**

oben: Ausgestochene Schneehöhe in cm
unten: Gesamtwassergehalt in mm

Flußgebiet	Ort	Seehöhe m	1	2	3	4	5	6	7	8	9	10	11	12	13	14	15	16	17	18	19	20	21	22	23	24	25	26	27	28	29	30	31
Ilz	St. Oswald	830	.	.	.	.	.	.	.	.	.	.	.	.	.	.	.	.	.	.	.	.	.	.	.	.	.	Fl.	Fl.	1	3	6	11
	Finsterau	1000	.	.	.	.	.	.	.	.	.	.	.	.	.	.	.	.	.	.	.	.	.	.	.	.	.	5	15	15	10	15	20
	Duschlberg	900	.	.	.	.	.	.	.	.	.	.	.	.	.	.	.	.	.	.	.	.	.	.	.	.	.	4	13	13	13	24	26
	Röhrnbach	430	.	.	.	.	.	.	.	.	.	.	.	.	.	.	.	.	.	.	.	.	.	.	.	.	.	⊛	⊛	.	.	⊛	⊛
Inn	Valepp	885	.	.	.	.	.	.	.	.	.	.	.	.	.	.	.	.	.	.	.	.	.	.	.	.	.	0	1	3	1	4	8
	Brünnsteinhaus	1360	.	.	.	.	.	.	.	.	.	.	.	.	.	.	.	.	.	.	.	.	.	.	.	.	3	7	10	10	16	21	15
	Oberaudorf	480	.	.	.	.	.	.	.	.	.	.	.	.	.	.	.	.	.	.	.	.	.	.	.	.	.	.	.	0	.	4	2
	Törwang	700	.	.	.	.	.	.	.	.	.	.	.	.	.	.	.	.	.	.	.	.	.	.	.	.	.	.	.	.	.	4	6
	Endorf	529	.	.	.	.	.	.	.	.	.	.	.	.	.	.	.	.	.	.	.	.	.	.	.	.	.	.	1	2	.	8	11
Inn, Mangfall	Stuben-Glashütte	874	.	.	.	.	.	.	.	.	.	.	.	.	.	.	.	.	.	.	.	.	.	.	.	.	.	5	6	7	3	6	8
	Hirschberghaus	1508	—	—	—	—	—	—	—	—	—	—	—	—	—	—	—	—	—	—	—	—	—	—	—	—	—	—	—	—	—	—	—
	Tegernsee	728	.	.	.	.	.	.	.	.	.	.	.	.	.	.	.	.	.	.	.	.	.	.	.	.	.	.	0	.	.	3	2
	Taubenberg	880	.	.	.	.	.	.	.	.	.	.	.	.	.	.	.	.	.	.	.	.	.	.	.	.	.	3	10	20	18	24	25
	Neuhelfendorf	640	.	.	.	.	.	.	.	.	.	.	.	.	.	.	.	.	.	.	.	.	.	.	.	.	.	1	4	9	4	9	8
	Bayrischzell	800	.	.	.	.	.	.	.	.	.	.	.	.	.	.	.	.	.	.	.	.	.	.	.	.	.	3	2	2	4	.	.
	Wendelsteinhaus	1728	.	.	.	.	.	.	.	.	.	.	.	.	.	.	.	.	.	.	.	.	.	.	.	.	.	3	10	12	10	15	18
	Neuhaus b. Schliersee	792	.	.	.	.	.	.	.	.	.	.	.	.	.	.	.	.	.	.	.	.	.	.	.	.	.	Fl.	Fl.	Fl.	Fl.	8	15
	Irschenberg	733	.	.	.	.	.	.	.	.	.	.	.	.	.	.	.	.	.	.	.	.	.	.	.	.	.	1	2	5	5	9	10
Inn	Rosenheim	446	.	.	.	.	.	.	.	.	.	.	.	.	.	.	.	.	.	.	.	.	.	.	.	.	.	.	.	.	.	5	7
	Ebersberg	565	.	.	.	.	.	.	.	.	.	.	.	.	.	.	.	.	.	.	.	.	.	.	.	.	.	1	2	10	4	8	9
	Haag i. Obb.	564	.	.	.	.	.	.	.	.	.	.	.	.	.	.	.	.	.	.	.	.	.	.	.	.	.	Fl.	Fl.	6	Fl.	8	10
	Schnaitsee	600	.	.	.	.	.	.	.	.	.	.	.	.	.	.	.	.	.	.	.	.	.	.	.	.	.	2	11	8	8	9	18
	Mühldorf	382	.	.	.	.	.	.	.	.	.	.	.	.	.	.	.	.	.	.	.	.	.	.	.	.	.	.	.	.	.	9	Fl.
Inn, Alz	Reit i. W.	700	.	.	.	.	.	.	.	.	.	.	.	.	.	.	.	.	.	.	.	.	.	.	.	.	.	.	2	3	1	⊛	7
	Schleching	570	.	.	.	.	.	.	.	.	.	.	.	.	.	.	.	.	.	.	.	.	.	.	.	.	.	.	.	1	.	7	9
	Hochgernhaus	1565	.	.	.	.	.	.	.	.	.	.	.	.	.	.	.	.	.	.	.	.	.	.	.	.	.	5	15	20	15	20	⊛
	Sachrang-Ort	740	.	.	.	.	.	.	.	.	.	.	.	.	.	.	.	.	.	.	.	.	.	.	.	.	.	.	3	3	2	6	6
	Grattenbach	700	.	.	.	.	.	.	.	.	.	.	.	.	.	.	.	.	.	.	.	.	.	.	.	.	.	.	Fl.	Fl.	Fl.	5	7
	Bernau	545	.	.	.	.	.	.	.	.	.	.	.	.	.	.	.	.	.	.	.	.	.	.	.	.	.	.	.	Fl.	2	9	8
	Seebruck	528	.	.	.	.	.	.	.	.	.	.	.	.	.	.	.	.	.	.	.	.	.	.	.	.	.	.	Fl.	Fl.	.	5	3
	Ruhpolding	664	.	.	.	.	.	.	.	.	.	.	.	.	.	.	.	.	.	.	.	.	.	.	.	.	.	.	.	2	0	6	7
	Inzell	695	.	.	.	.	.	.	.	.	.	.	.	.	.	.	.	.	.	.	.	.	.	.	.	.	.	.	.	6	.	8	8
	Traunstein	600	.	.	.	.	.	.	.	.	.	.	.	.	.	.	.	.	.	.	.	.	.	.	.	.	.	.	.	Fl.	.	3	4
Inn, Salzach	Hintersee	805	.	.	.	.	.	.	.	.	.	.	.	.	.	.	.	.	.	.	.	.	.	.	.	.	.	.	3	6	3	8	8
	Wimbachgrieshütte	1330	.	.	.	.	.	.	.	.	.	.	.	.	.	.	.	.	.	.	.	.	.	.	.	.	.	.	5	6	8	10	15
	Schellenberg	540	.	.	.	.	.	.	.	.	.	.	.	.	.	.	.	.	.	.	.	.	.	.	.	.	.	.	⊛	⊛	.	⊛	⊛
	Traunsteinerhütte	1580	.	.	.	.	.	.	.	.	.	.	.	.	.	.	.	.	.	.	.	.	.	.	.	.	.	5	9	15	15	20	25
	Predigtstuhl	1578	3	.	.	.	.	.	.	.	.	.	.	.	.	.	.	.	.	.	.	.	.	.	.	.	.	3	5	6	6	8	10
	Hallthurm	693	.	.	.	.	.	.	.	.	.	.	.	.	.	.	.	.	.	.	.	.	.	.	.	.	.	.	.	2	2	.	.
	Laufen	400	.	.	.	.	.	.	.	.	.	.	.	.	.	.	.	.	.	.	.	.	.	.	.	.	.	.	.	.	.	1	1
Inn	Simbach a. Inn	350	—	—	—	—	—	—	—	—	—	—	—	—	—	—	—	—	—	—	—	—	—	—	—	—	—	.	.	0	.	7	9
	Würding	321	.	.	.	.	.	.	.	.	.	.	.	.	.	.	.	.	.	.	.	.	.	.	.	.	.	.	0	0	0	2	3
	Oberbergkirchen	490	.	.	.	.	.	.	.	.	.	.	.	.	.	.	.	.	.	.	.	.	.	.	.	.	.	.	.	1	.	6	9
	Gangkofen	440	.	.	.	.	.	.	.	.	.	.	.	.	.	.	.	.	.	.	.	.	.	.	.	.	.	.	.	.	.	.	.
Donau	Oberfrauenwald	800	.	.	.	.	.	.	.	.	.	.	.	.	.	.	.	.	.	.	.	.	.	.	.	.	.	3	6	12	15	25	32
	Obernzell	290	.	.	.	.	.	.	.	.	.	.	.	.	.	.	.	.	.	.	.	.	.	.	.	.	.	.	.	.	.	1	5
	Wegscheid	721	.	.	.	.	.	.	.	.	.	.	.	.	.	.	.	.	.	.	.	.	.	.	.	.	.	.	3	3	1	13	16

Die Schneedecke im November 1940

Allgemeine Übersicht: Die Schneedecke, die gegen Ende des Vormonats entstanden war, verschwand auch in den Mittelgebirgslagen bis zum 4. vollständig.

Am 7. und 8. breitete sich in den Alpen oberhalb 800 m und den Gipfel der Mittelgebirge eine geringe Schneedecke aus, die jedoch sehr bald wieder verschwand, und in den Alpen sich nur oberhalb 1000 m hielt. Vom 9.—10. zeigte sich im Norden Ostpreußens und Hinterpommerns auch im Flachlande eine zusammenhängende Schneedecke. Bei der abnorm warmen Witterung des Novembers kam es erst zum Monatsende am 29. und 30. zu einer beträchtlichen Neuschneelage, in Mittel-, West- und Süddeutschland. Aber auch in diesen Gebieten war die Schneedecke nicht vollständig geschlossen. In Ostdeutschland entstand nur stellenweise eine Schneedecke, während Norddeutschland völlig schneefrei blieb.

Eine geschlossene Schneedecke lag in Höhen über 1500 m durchschnittlich für 10—15 Tage, im Mittelgebirge 5—8 Tage und im Flachlande meist an 1—4 Tagen. In Norddeutschland wurde nur sehr vereinzelt 1—2 Tage lang eine Schneedecke beobachtet.

Infolge der nur kurzfristigen Andauer der Schneelagen blieben die Maxima der Schneedecke sehr gering. Sie lagen meist am 1., wo bis zu 30 cm in Schlesien gemessen wurden. Die Neuschneelagen des Monats betrugen nur wenige Zentimeter und überstiegen im Flachland 5 cm nicht. In den höheren Lagen der Mittelgebirge wurden gegen Monatsende 10—20 cm gemessen, während im Hochgebirge 100 cm erreicht wurden. Die Zugspitze meldete am 30. 180 cm und das Nebelhorn 90 cm.

Erläuterungen zu den Tabellen. Es bedeutet: ein Punkt, daß eine Schneedecke nicht gelegen hat; Fl., daß einzelne Schneeflecke vorhanden waren; o, daß eine sehr dünne oder eine stellenweise durchbrochene, aber noch zusammenhängende Schneedecke gelegen hat; ⊡, daß eine Schneedecke vorhanden war, deren Höhe nicht gemessen wurde; ein Strich, daß eine Beobachtung nicht stattgefunden hat.

1940 November — **Tägliche Schneehöhen in Zentimetern, gemessen um 7 Uhr morgens** — **Wassergehalt um 7 Uhr**

oben: Ausgestochene Schneehöhe in cm
unten: Gesamtwassergehalt in mm

Flußgebiet	Ort	Seehöhe m	1	2	3	4	5	6	7	8	9	10	11	12	13	14	15	16	17	18	19	20	21	22	23	24	25	26	27	28	29	30
Von der Memelgrenze bis zum Pregel																																
Memel	Ebenrode	66	.	.	.	.	.	.	.	.	1	Fl.	Fl.	.	.	.	.	.	.	.	.	.	.	.	.	.	.	.	.	Fl.	.
	Wetterau	42	.	.	.	.	.	.	.	.	Fl.	Fl.	Fl.	.	.	.	.	.	.	.	.	.	.	.	.	.	.	.	.	Fl.	Fl.
	Tilsit	12	.	.	.	.	.	.	.	.	1	Fl.	Fl.	.	.	.	.	.	.	.	.	.	.	.	.	.	.	.	.	Fl.	o
K. Haff	Welmdeich	1	.	.	.	.	.	.	.	.	Fl.	Fl.	.	.	.	.	.	.	.	.	.	.	.	.	.	.	.	.	.	.	Fl.
	Rossitten	4	.	.	.	.	.	.	.	.	.	.	.	.	.	.	.	.	.	.	.	.	.	.	.	.	.	.	.	.	.
Pregel																																
Angerapp	Arnswald	224	.	.	.	.	.	.	1	Fl.	5	4	6	Fl.	.	.	.	.	.	.	.	.	.	.	.	.	.	.	.	.	.	.
	Angerapp	73	.	.	.	.	.	.	.	.	Fl.	Fl.	Fl.	.	.	.	.	.	.	.	.	.	.	.	.	.	.	.	.	.	Fl.	Fl.
	Rominten	180	.	.	.	.	.	.	2	4	Fl.	.	.	.	.	.	.	.	.	.	.	.	.	.	.	.	.	.	.	.	.	Fl.
	Insterburg	35	.	.	.	.	.	.	.	.	3	3	3	.	.	.	.	.	.	.	.	.	.	.	.	.	.	.	.	.	.	o
Inster	Grünheide	50	.	.	.	.	.	.	.	.	o	.	.	.	.	.	.	.	.	.	.	.	.	.	.	.	.	.	.	.	o	o
Alle	Turauken	204	.	.	.	.	.	.	.	.	.	.	.	.	.	.	.	.	.	.	.	.	.	.	.	.	.	.	.	.	.	.
	Allenstein (Flugh.)	134	.	.	.	.	.	.	.	.	.	.	.	.	.	.	.	.	.	.	.	.	.	.	.	.	.	.	.	.	.	.
	Heilsberg	83	.	.	.	.	.	.	.	.	.	.	.	.	.	.	.	.	.	.	.	.	.	.	.	.	.	.	.	.	2	1
	Rastenburg	103	.	.	.	.	.	.	.	.	.	.	.	.	.	.	.	.	.	.	.	.	.	.	.	.	.	.	.	.	.	.
	Allenburg	10	.	.	.	.	.	.	.	.	2	Fl.	.	.	.	.	.	.	.	.	.	.	.	.	.	.	.	.	.	.	Fl.	1
	Engelstein	90	.	.	.	.	.	.	.	.	3	o	.	.	.	.	.	.	.	.	.	.	.	.	.	.	.	.	.	.	⊛	Fl.
Pr.	Tapiau	11	.	.	.	.	.	.	.	.	3	⊛	.	.	.	.	.	.	.	.	.	.	.	.	.	.	.	.	.	.	.	Fl.
	Königsberg (Stern-W.)	23	.	.	.	.	.	.	.	.	2	Fl.	.	.	.	.	.	.	.	.	.	.	.	.	.	.	.	.	.	.	.	.
Vom Pregel bis zur Weichsel																																
Fr. Haff	Drugthenen	50	.	.	.	.	.	.	.	.	1	Fl.	Fl.	.	.	.	.	.	.	.	.	.	.	.	.	.	.	.	.	.	.	1
	Mühlhausen	36	.	.	.	.	.	.	.	.	.	.	.	.	.	.	.	.	.	.	.	.	.	.	.	.	.	.	.	.	.	.
	Klenau	8	.	.	.	.	.	.	.	.	o	.	.	.	.	.	.	.	.	.	.	.	.	.	.	.	.	.	.	o	o	o
Elbing	Altstadt	55	.	.	.	.	.	.	.	.	.	.	.	.	.	.	.	.	.	.	.	.	.	.	.	.	.	.	.	.	.	⊛
	Silberbach	170	.	.	.	.	.	.	.	.	.	.	.	.	.	.	.	.	.	.	.	.	.	.	.	.	.	.	.	.	.	⊛
	Baumgart	165	.	.	.	.	.	.	.	.	.	.	.	.	.	.	.	.	.	.	.	.	.	.	.	.	.	.	.	.	.	Fl.
Fr. Haff	Marienwerder	52	.	.	.	.	.	.	.	.	.	.	.	.	.	.	.	.	.	.	.	.	.	.	.	.	.	.	.	.	.	1
	Neukrug	6	.	.	.	.	.	.	.	.	.	.	.	.	.	.	.	.	.	.	.	.	.	.	.	.	.	.	.	.	.	⊛
Weichsel																																
Narew	Treuburg	155	.	.	.	.	.	.	.	.	Fl.	Fl.	Fl.	.	.	.	.	.	.	.	.	.	.	.	.	.	.	.	.	.	.	.
	Lyck	130	.	.	.	.	.	.	.	.	.	.	.	.	.	.	.	.	.	.	.	.	.	.	.	.	.	.	.	.	.	.
	Nikolaiken	131	.	.	.	.	.	.	.	.	.	.	.	.	.	.	.	.	.	.	.	.	.	.	.	.	.	.	.	.	.	.
	Johannisburg	120	.	.	.	.	.	.	.	.	.	.	.	.	.	.	.	.	.	.	.	.	.	.	.	.	.	.	.	.	o	.
	Kekitten	150	.	.	.	.	.	.	.	.	.	.	.	.	.	.	.	.	.	.	.	.	.	.	.	.	.	.	.	.	.	Fl.
	Ortelsburg	146	.	.	.	.	.	.	.	.	.	.	.	.	.	.	.	.	.	.	.	.	.	.	.	.	.	.	.	.	.	.
Narew bis Mdg.	Kernsdorf	290	.	.	.	.	.	.	.	.	.	.	.	.	.	.	.	.	.	.	.	.	.	.	.	.	.	.	.	.	.	.
	Osterode (Ostpr.)	290	.	.	.	.	.	.	.	.	.	.	.	.	.	.	.	.	.	.	.	.	.	.	.	.	.	.	.	.	.	.
	Gilgenburg	181	.	.	.	.	.	.	.	.	.	.	.	.	.	.	.	.	.	.	.	.	.	.	.	.	.	.	.	.	.	.
	Reinwasser	185	.	.	.	.	.	.	.	.	.	.	.	.	.	.	.	.	.	.	.	.	.	.	.	.	.	.	.	.	.	.

Tägliche Schneehöhen in Zentimetern, gemessen um 7 Uhr morgens

Wassergehalt um 7 Uhr

oben: Ausgestochene Schneehöhe in cm
unten: Gesamtwassergehalt in mm

Flußgebiet	Ort	Seehöhe m	1	2	3	4	5	6	7	8	9	10	11	12	13	14	15	16	17	18	19	20	21	22	23	24	25	26	27	28	29	30
Von der Weichsel bis zum Stettiner Haff																																
Ostsee	Mühlental	120	.	.	.	.	.	.	.	.	3	Fl.	Fl.	.	.	.	.	.	.	.	.	.	.	.	.	.	.	.	.	.	.	⊠
	Lojow	63	.	.	.	.	.	.	.	.	.	.	.	.	.	.	.	.	.	.	.	.	.	.	.	.	.	.	.	.	.	2
	Bernsdorf	150	.	.	.	.	.	.	.	.	2	.	.	.	.	.	.	.	.	.	.	.	.	.	.	.	.	.	.	.	0	0
	Zuckers	113	.	.	.	.	.	.	.	.	.	.	.	.	.	.	.	.	.	.	.	.	.	.	.	.	.	.	.	.	.	.
	Schlawe	25	.	.	.	.	.	.	.	.	Fl.	.	.	.	.	.	.	.	.	.	.	.	.	.	.	.	.	.	.	.	.	Fl.
	Köslin	40	.	.	.	.	.	.	.	.	1	.	.	.	.	.	.	.	.	.	.	.	.	.	.	.	.	.	.	.	.	⊠
Persante	Polzin	95	.	.	.	.	.	.	.	.	.	.	.	.	.	.	.	.	.	.	.	.	.	.	.	.	.	.	.	.	.	.
	Belgard a.d.Pers.	24	.	.	.	.	.	.	.	.	.	.	.	.	.	.	.	.	.	.	.	.	.	.	.	.	.	.	.	.	.	⊠
	Bublitz	130	.	.	.	.	.	.	.	.	.	.	.	.	.	.	.	.	.	.	.	.	.	.	.	.	.	.	.	.	.	.
Rega	Muhlendorf	100	.	.	.	.	.	.	.	.	.	.	.	.	.	.	.	.	.	.	.	.	.	.	.	.	.	.	.	.	.	0
	Treptow a. R.	10	.	.	.	.	.	.	.	.	.	.	.	.	.	.	.	.	.	.	.	.	.	.	.	.	.	.	.	.	.	3
Oder																																
Quelle bis Glatzer Neiße	Turkau	300	.	.	.	.	.	.	.	.	.	.	.	.	.	.	.	.	.	.	.	.	.	.	.	.	.	.	.	.	.	.
	Leobschütz	275	.	.	.	.	.	.	.	.	.	.	.	.	.	.	.	.	.	.	.	.	.	.	.	.	.	.	.	.	.	1
	Pilgersdorf	340	.	.	.	.	.	.	.	.	.	.	.	.	.	.	.	.	.	.	.	.	.	.	.	.	.	.	.	.	.	.
	Ratibor	185	.	.	.	.	.	.	.	.	.	.	.	.	.	.	.	.	.	.	.	.	.	.	.	.	.	.	.	.	.	.
	Klein Rauden	200	7	.	.	.	.	.	.	.	.	.	.	.	.	.	.	.	.	.	.	.	.	.	.	.	.	.	.	.	.	.
	Beuthen	292	⊠	.	.	.	.	.	.	.	.	.	.	.	.	.	.	.	.	.	.	.	.	.	.	.	.	.	.	.	.	.
	Tost	256	.	.	.	.	.	.	.	.	.	.	.	.	.	.	.	.	.	.	.	.	.	.	.	.	.	.	.	.	.	.
	Gnadenfeld	237	5	Fl.	.	.	.	.	.	.	.	.	.	.	.	.	.	.	.	.	.	.	.	.	.	.	.	.	.	.	.	.
	Neustadt O. S.	265	9	.	.	.	.	.	.	.	.	.	.	.	.	.	.	.	.	.	.	.	.	.	.	.	.	.	.	.	.	.
	Krappitz	170	1	1	.	.	.	.	.	.	.	.	.	.	.	.	.	.	.	.	.	.	.	.	.	.	.	.	.	.	.	.
	Horneck O.S.	251	.	.	.	.	.	.	.	.	.	.	.	.	.	.	.	.	.	.	.	.	.	.	.	.	.	.	.	.	.	.
	Andreashütte	210	6	Fl.	Fl.	Fl.	.	.	.	.	.	.	.	.	.	.	.	.	.	.	.	.	.	.	.	.	.	.	.	.	.	.
Glatzer Neiße	Wölfelsgrund	830	10	5	.	.	.	.	.	.	.	.	.	.	.	.	.	.	.	.	.	.	.	.	.	.	0	.	.	.	.	.
	Habelschwerdt	368	.	.	.	.	.	.	.	.	.	.	.	.	.	.	.	.	.	.	.	.	.	.	.	.	.	.	.	.	.	.
	Pohldorf	514	Fl.	Fl.	Fl.	.	.	.	.	.	.	.	.	.	.	.	.	.	.	.	.	.	.	.	.	.	.	.	.	.	.	.
	Bielendorf	690	30	30	Fl.	.	.	.	.	.	.	.	.	.	.	.	.	.	.	.	.	.	.	.	.	.	.	.	.	.	.	.
	Ullersdorf	342	6	2	0	.	.	.	.	.	.	.	.	.	.	.	.	.	.	.	.	.	.	.	.	.	.	.	.	.	.	.
	Grunwald	900	28	19	10	Fl.	.	.	.	.	.	.	.	.	.	.	.	0	.	.	.	.	2	.	.	.	1	.	.	.	.	⊠
	Reinerz, Bad	538	17	8	⊠	.	.	.	.	.	.	.	.	.	.	.	.	.	.	.	.	.	.	.	.	.	.	.	.	.	.	.
	Glatz	300	—	—	—	—	—	—	—	—	—	—	—	—	—	—	—	—	—	—	—	—	—	—	—	—	—	—	—	—	—	—
	Friedland	505	8	0	.	.	.	.	.	.	.	.	.	.	.	.	.	.	.	.	.	.	.	.	.	.	.	.	.	.	.	.
	Neurode	400	.	.	.	.	.	.	.	.	.	.	.	.	.	.	.	.	.	.	.	.	.	.	.	.	.	.	.	.	.	.
	Reichenforst	438	6	.	.	.	.	.	.	.	.	.	.	.	.	.	.	.	.	.	.	.	.	.	.	.	.	.	.	.	.	.
	Wartha	274	Fl.	Fl.	.	.	.	.	.	.	.	.	.	.	.	.	.	.	.	.	.	.	.	.	.	.	.	.	.	.	.	.
	Maifritzdorf	285	.	.	.	.	.	.	.	.	.	.	.	.	.	.	.	.	.	.	.	.	.	.	.	.	.	.	.	.	.	.
	Silberberg	480	22	13	.	.	.	.	.	.	.	.	.	.	.	.	.	.	.	.	.	.	.	.	.	.	.	.	.	.	.	.
	Weigelsdorf	375	10	.	.	.	.	.	.	.	.	.	.	.	.	.	.	.	.	.	.	.	.	.	.	.	.	.	.	.	.	.
	Patschkau	245	4	2	.	.	.	.	.	.	.	.	.	.	.	.	.	.	.	.	.	.	.	.	.	.	.	.	.	.	.	.
	Wiesau	230	.	.	.	.	.	.	.	.	.	.	.	.	.	.	.	.	.	.	.	.	.	.	.	.	.	.	.	.	.	.
	Ziegenhals	344	12	0	.	.	.	.	.	.	.	.	.	.	.	.	.	.	.	.	.	.	.	.	.	.	.	.	.	.	.	.
	Neiße-Heiligkreuz	180	.	.	.	.	.	.	.	.	.	.	.	.	.	.	.	.	.	.	.	.	.	.	.	.	.	.	.	.	.	.
	Seiffersdorf	260	.	.	.	.	.	.	.	.	.	.	.	.	.	.	.	.	.	.	.	.	.	.	.	.	.	.	.	.	.	.

1940 November — **Tägliche Schneehöhen in Zentimetern, gemessen um 7 Uhr morgens** — **Wassergehalt um 7 Uhr**

oben: Ausgestochene Schneehöhe in cm
unten: Gesamtwassergehalt in mm

Flußgebiet	Ort	Seehöhe m	1	2	3	4	5	6	7	8	9	10	11	12	13	14	15	16	17	18	19	20	21	22	23	24	25	26	27	28	29	30
Glatzer Neiße bis Weistritz	Rosenberg	240	9	.	.	.	.	.	.	.	.	.	.	.	.	.	.	.	.	.	.	.	.	.	.	.	.	.	.	.	.	.
	Carlsruhe	160	4	Fl.	.	.	.	.	.	.	.	.	.	.	.	.	.	.	.	.	.	.	.	.	.	.	.	.	.	.	.	.
	Brieg	143	.	.	.	.	.	.	.	.	.	.	.	.	.	.	.	.	.	.	.	.	.	.	.	.	.	.	.	.	.	.
	Münsterberg	205	.	.	.	.	.	.	.	.	.	.	.	.	.	.	.	.	.	.	.	.	.	.	.	.	.	.	.	.	.	.
	Strehlen	165	.	.	.	.	.	.	.	.	.	.	.	.	.	.	.	.	.	.	.	.	.	.	.	.	.	.	.	.	.	.
	Breslau (Flugh.)	118	Fl.	.	.	.	.	.	.	.	.	.	.	.	.	.	.	.	.	.	.	.	.	.	.	.	.	.	.	.	.	.
	Groß-Ellguth	140	.	.	.	.	.	.	.	.	.	.	.	.	.	.	.	.	.	.	.	.	.	.	.	.	.	.	.	.	.	.
Weistritz	Charlottenbrunn	465	10	Fl.	Fl.	.	.	.	.	.	.	.	.	.	.	.	.	.	.	.	.	.	.	.	.	.	.	.	.	.	.	.
	Reichenbach	260	.	.	.	.	.	.	.	.	.	.	.	.	.	.	.	.	.	.	.	.	.	.	.	.	.	.	.	.	.	.
	Kaschbach	620	25	18	Fl.	.	.	.	.	.	.	.	.	.	.	.	.	.	.	.	.	.	.	.	.	.	.	.	.	.	.	.
	Zobtenberg	712	28	10	Fl.	.	.	.	.	.	.	.	.	.	.	.	.	.	.	.	.	.	.	.	.	.	.	.	.	.	.	.
	Freiburg	300	11	Fl.	.	.	.	.	.	.	.	.	.	.	.	.	.	.	.	.	.	.	.	.	.	.	.	.	.	.	.	.
	Königszelt	230	2	0	.	.	.	.	.	.	.	.	.	.	.	.	.	.	.	.	.	.	.	.	.	.	.	.	.	.	.	.
Katzbach	Ketschdorf	440	11	0	Fl.	.	.	.	.	.	.	.	.	.	.	.	.	.	.	.	.	.	.	.	.	.	.	.	.	.	.	.
	Schönau	300	3	.	.	.	.	.	.	.	.	.	.	.	.	.	.	.	.	.	.	.	.	.	.	.	.	.	.	.	.	.
	Altröhrsdorf	360	Fl.	.	.	.	.	.	.	.	.	.	.	.	.	.	.	.	.	.	.	.	.	.	.	.	.	.	.	.	.	Fl.
	Salzbrunn, Bad	417	16	Fl.	Fl.	.	.	.	.	.	.	.	.	.	.	.	.	.	.	.	.	.	.	.	.	.	.	.	.	.	.	.
	Liegnitz	118	.	.	.	.	.	.	.	.	.	.	.	.	.	.	.	.	.	.	.	.	.	.	.	.	.	.	.	.	.	.
	Harpersdorf	235	.	.	.	.	.	.	.	.	.	.	.	.	.	.	.	.	.	.	.	.	.	.	.	.	.	.	.	.	.	.
	Pilgramshain	260	8	.	.	.	.	.	.	.	.	.	.	.	.	.	.	.	.	.	.	.	.	.	.	.	.	.	.	.	.	0
O.	Wohlau	114	.	.	.	.	.	.	.	.	.	.	.	.	.	.	.	.	.	.	.	.	.	.	.	.	.	.	.	.	.	.
Bartsch	Groß-Wartenberg	167	Fl.	Fl.	.	.	.	.	.	.	.	.	.	.	.	.	.	.	.	.	.	.	.	.	.	.	.	.	.	.	.	.
	Charlottenthal	119	.	.	.	.	.	.	.	.	.	.	.	.	.	.	.	.	.	.	.	.	.	.	.	.	.	.	.	.	.	.
	Trebnitz	185	.	.	.	.	.	.	.	.	.	.	.	.	.	.	.	.	.	.	.	.	.	.	.	.	.	.	.	.	.	.
	Groß-Saul	120	.	.	.	.	.	.	.	.	.	.	.	.	.	.	.	.	.	.	.	.	.	.	.	.	.	.	.	.	.	.
Oder	Fraustadt	102	.	.	.	.	.	.	.	.	.	.	.	.	.	.	.	.	.	.	.	.	.	.	.	.	.	.	.	.	.	.
	Schwiebus	82	.	.	.	.	.	.	.	.	.	.	.	.	.	.	.	.	.	.	.	.	.	.	.	.	.	.	.	.	.	.
	Grünberg	147	Fl.	.	.	.	.	.	.	.	.	.	.	.	.	.	.	.	.	.	.	.	.	.	.	.	.	.	.	.	.	.
Bober	Hermsdorf (Städt.)	580	24	11	5	Fl.	.	.	.	.	.	.	.	.	.	.	.	.	.	.	.	.	.	.	.	.	.	.	.	.	.	.
	Neu-Röhrsdorf	740	18	14	9	Fl.	Fl.	Fl.	.	0	.	.	.	.	.	.	.	.	.	.	.	.	.	.	.	.	0	.	.	.	.	0
	Landeshut	442	⊠	⊠	.	.	.	.	.	.	.	.	.	.	.	.	.	.	.	.	.	.	.	.	.	.	.	.	.	.	.	Fl.
	Giesmannsdorf	550	—	—	—	—	—	—	—	—	—	—	—	—	—	—	—	—	—	—	—	—	—	—	—	—	—	—	—	—	—	—
	Gottesberg	600	20	10	Fl.	Fl.	.	.	.	.	.	.	.	.	.	.	.	.	.	.	.	.	.	.	.	.	.	.	.	.	.	.
	Schmiedeberg	479	25	15	.	.	.	.	.	.	.	.	.	.	.	.	.	.	.	.	.	.	.	.	.	.	.	.	.	.	.	.
	Hasenbaude	1077	16	10	5	5	1	1	1	2	1	1	1	2	7	1	Fl.	Fl.	Fl.	.	.	.	1	1	1	1	1	1	Fl.	1	1	2
	Krummhübel	650	19	9	.	.	.	.	.	.	.	.	.	.	.	.	.	.	.	.	.	.	.	.	.	.	.	.	.	.	.	1
	Arnsdorf	443	10	Fl.	.	.	.	.	.	.	.	.	.	.	.	.	.	.	.	.	.	.	.	.	.	.	.	.	.	.	.	0
	Hirschberg	347	⊠	Fl.	.	.	.	.	.	.	.	.	.	.	.	.	.	.	.	.	.	.	.	.	.	.	.	.	.	.	Fl.	Fl.
	Hain	535	18	Fl.	Fl.	.	.	.	.	.	.	.	.	.	.	.	.	.	.	.	.	.	.	.	.	.	.	.	.	.	.	0
	Johnsdorf	430	0	.	.	.	.	.	.	.	.	.	.	.	.	.	.	.	.	.	.	.	.	.	.	.	.	.	.	0	0	0
	Ludwigsdorf	440	Fl.	.	.	.	.	.	.	.	.	.	.	.	.	.	.	.	.	.	.	.	.	.	.	.	.	.	.	.	.	.
	Lähn	320	.	.	.	.	.	.	.	.	.	.	.	.	.	.	.	.	.	.	.	.	.	.	.	.	.	.	.	.	.	.
	Bunzlau	207	.	.	.	.	.	.	.	.	.	.	.	.	.	.	.	.	.	.	.	.	.	.	.	.	.	.	.	.	.	Fl.
	Armadebrunn	151	.	.	.	.	.	.	.	.	.	.	.	.	.	.	.	.	.	.	.	.	.	.	.	.	.	.	.	.	.	.
	Buchendamm	133	.	.	.	.	.	.	.	.	.	.	.	.	.	.	.	.	.	.	.	.	.	.	.	.	.	.	.	.	.	.
	Flinsberg	475	—	—	—	—	—	—	—	—	—	—	—	—	—	—	—	—	—	—	—	—	—	—	—	—	—	—	—	—	—	—
	Greiffenberg	338	0	.	.	.	.	.	.	.	.	.	.	.	.	.	.	.	.	.	.	.	.	.	.	.	.	.	.	.	.	0
	Lauban	270	.	.	.	.	.	.	.	.	.	.	.	.	.	.	.	.	.	.	.	.	.	.	.	.	.	.	.	.	.	.
	Hagendorf	300	.	.	.	.	.	.	.	.	.	.	.	.	.	.	.	.	.	.	.	.	.	.	.	.	.	.	.	.	.	1
	Seifersdorf	175	0	.	.	.	.	.	.	.	.	.	.	.	.	.	.	.	.	.	.	.	.	.	.	.	.	.	.	.	.	.

Tägliche Schneehöhen in Zentimetern, gemessen um 7 Uhr morgens

Wassergehalt um 7 Uhr

oben: Ausgestochene Schneehöhe in cm
unten: Gesamtwassergehalt in mm

Flußgebiet	Ort	Seehöhe m	1	2	3	4	5	6	7	8	9	10	11	12	13	14	15	16	17	18	19	20	21	22	23	24	25	26	27	28	29	30
Lausitzer Neiße	Walddorf	393	4	Fl.	.	.	.	.	.	.	.	.	.	.	.	.	.	.	.	.	.	.	.	.	.	.	.	.	.	.	o	.
	Oybin	415	Fl.	Fl.	Fl.	.	.	.	.	.	.	.	.	.	.	.	.	.	.	.	.	.	.	.	.	.	.	.	.	.	Fl.	Fl.
	Zittau	265	Fl.	.	.	.	.	.	.	.	.	.	.	.	.	.	.	.	.	.	.	.	.	.	.	.	.	.	.	.	Fl.	.
	Reichenau	253	o	o	.	.	.	.	.	.	.	.	.	.	.	.	.	.	.	.	.	.	.	.	.	.	.	.	.	.	o	.
	Oberstrahwalde	362	5	Fl.	.	.	.	.	.	.	.	.	.	.	.	.	.	.	.	.	.	.	.	.	.	.	.	.	.	.	1	Fl.
	Tauchritz	200	.	.	.	.	.	.	.	.	.	.	.	.	.	.	.	.	.	.	.	.	.	.	.	.	.	.	.	.	.	⊠
	Schönberg	215	.	.	.	.	.	.	.	.	.	.	.	.	.	.	.	.	.	.	.	.	.	.	.	.	.	.	.	.	o	o
	Görlitz	211	.	.	.	.	.	.	.	.	.	.	.	.	.	.	.	.	.	.	.	.	.	.	.	.	.	.	.	.	.	.
	Lichtenberg	230	Fl.	.	.	.	.	.	.	.	.	.	.	.	.	.	.	.	.	.	.	.	.	.	.	.	.	.	.	.	.	.
	Muskau	117	.	.	.	.	.	.	.	.	.	.	.	.	.	.	.	.	.	.	.	.	.	.	.	.	.	.	.	.	.	.
	Kanig	65	.	.	.	.	.	.	.	.	.	.	.	.	.	.	.	.	.	.	.	.	.	.	.	.	.	.	.	.	.	.
O.	Ziebingen	51	.	.	.	.	.	.	.	.	.	.	.	.	.	.	.	.	.	.	.	.	.	.	.	.	.	.	.	.	.	.
	Frankfurt a. d. O.	59	.	.	.	.	.	.	.	.	.	.	.	.	.	.	.	.	.	.	.	.	.	.	.	.	.	.	.	.	.	.
Warthe	Kirchlinden	192	.	.	.	.	.	.	.	.	.	.	.	.	.	.	.	.	.	.	.	.	.	.	.	.	.	.	.	.	.	.
	Wierzebaum	63	.	.	.	.	.	.	.	.	.	.	.	.	.	.	.	.	.	.	.	.	.	.	.	.	.	.	.	.	.	.
	Neustettin	139	.	.	.	.	.	.	.	.	.	.	.	.	.	.	.	.	.	.	.	.	.	.	.	.	.	.	.	.	.	.
	Brotzen	143	.	.	.	.	.	.	.	.	o	.	.	.	.	.	.	.	.	.	.	.	.	.	.	.	.	.	.	.	1	o
	Dobrin	158	.	.	.	.	.	.	.	.	.	.	.	.	.	.	.	.	.	.	.	.	.	.	.	.	.	.	.	.	.	.
	Jastrow	107	.	.	.	.	.	.	.	.	.	.	.	.	.	.	.	.	.	.	.	.	.	.	.	.	.	.	.	.	.	.
	Deutsch-Krone	118	.	.	.	.	.	.	.	.	.	.	.	.	.	.	.	.	.	.	.	.	.	.	.	.	.	.	.	.	.	.
	Hammerstein	133	.	.	.	.	.	.	.	.	.	.	.	.	.	.	.	.	.	.	.	.	.	.	.	.	.	.	.	⊠	o	o
	Driesen	31	.	.	.	.	.	.	.	.	.	.	.	.	.	.	.	.	.	.	.	.	.	.	.	.	.	.	.	.	.	.
	Friedeberg	75	.	.	.	.	.	.	.	.	.	.	.	.	.	.	.	.	.	.	.	.	.	.	.	.	.	.	.	.	.	.
Warthe bis Mündung	Zielenzig	70	.	.	.	.	.	.	.	.	.	.	.	.	.	.	.	.	.	.	.	.	.	.	.	.	.	.	.	.	.	.
	Kriescht	19	.	.	.	.	.	.	.	.	.	.	.	.	.	.	.	.	.	.	.	.	.	.	.	.	.	.	.	.	.	.
	Berneuchen	44	.	.	.	.	.	.	.	.	.	.	.	.	.	.	.	.	.	.	.	.	.	.	.	.	.	.	.	.	.	.
	Wriezen	8	.	.	.	.	.	.	.	.	.	.	.	.	.	.	.	.	.	.	.	.	.	.	.	.	.	.	.	.	.	.
	Angermünde	55	.	.	.	.	.	.	.	.	.	.	.	.	.	.	.	.	.	.	.	.	.	.	.	.	.	.	.	.	.	.
	Bahn	50	.	.	.	.	.	.	.	.	.	.	.	.	.	.	.	.	.	.	.	.	.	.	.	.	.	.	.	.	.	.
	Voßberg	85	.	.	.	.	.	.	.	Fl.	Fl.	.	.	.	.	.	.	.	.	.	.	.	.	.	.	.	.	.	.	.	.	.
	Arnswalde	55	.	.	.	.	.	.	.	.	.	.	.	.	.	.	.	.	.	.	.	.	.	.	.	.	.	.	.	.	.	.

Von der Oder bis zur Dänischen Grenze

Flußgebiet	Ort	Seehöhe m	1	2	3	4	5	6	7	8	9	10	11	12	13	14	15	16	17	18	19	20	21	22	23	24	25	26	27	28	29	30
St. Haff	Kartlow	21	.	.	.	.	.	.	.	.	.	.	.	.	.	.	.	.	.	.	.	.	.	.	.	.	.	.	.	.	.	o
	Prenzlau	33	.	.	.	.	.	.	.	.	.	.	.	.	.	.	.	.	.	.	.	.	.	.	.	.	.	.	.	.	.	.
	Ückermünde	2	.	.	.	.	.	.	.	.	.	.	.	.	.	.	.	.	.	.	.	.	.	.	.	.	.	.	.	.	.	.
Peene	Neubrandenburg	17	.	.	.	.	.	.	.	.	.	.	.	.	.	.	.	.	.	.	.	.	.	.	.	.	.	.	.	.	.	Fl.
	Tribsees	5	.	.	.	.	.	.	.	.	.	.	.	.	.	.	.	.	.	.	.	.	.	.	.	.	.	.	.	.	.	.
	Gützkow	18	.	.	.	.	.	.	.	.	.	.	.	.	.	.	.	.	.	.	.	.	.	.	.	.	.	.	.	.	.	Fl.
Ostsee	Putbus	50	.	.	.	.	.	.	.	.	.	.	.	.	.	.	.	.	.	.	.	.	.	.	.	.	.	.	.	.	.	.
	Zingst	1	.	.	.	.	.	.	.	.	.	.	.	.	.	.	.	.	.	.	.	.	.	.	.	.	.	.	.	.	.	.
Warnow	Barnin	38	.	.	.	.	.	.	.	.	.	.	.	.	.	.	.	.	.	.	.	.	.	.	.	.	.	.	.	.	.	.
	Güstrow	10	.	.	.	.	.	.	.	.	.	.	.	.	.	.	.	.	.	.	.	.	.	.	.	.	.	.	.	.	o	.
	Rostock	45	.	.	.	.	.	.	.	.	.	.	.	.	.	.	.	.	.	.	.	.	.	.	.	.	.	.	.	.	.	.

1940 November — **Tägliche Schneehöhen in Zentimetern, gemessen um 7 Uhr morgens** — **Wassergehalt um 7 Uhr**

oben: Ausgestochene Schneehöhe in cm
unten: Gesamtwassergehalt in mm

Flußgebiet	Ort	Seehöhe m	1	2	3	4	5	6	7	8	9	10	11	12	13	14	15	16	17	18	19	20	21	22	23	24	25	26	27	28	29	30
Ostsee	Kirchdorf	4	.	.	.	.	.	.	.	.	.	.	.	.	.	.	.	.	.	.	.	.	.	.	.	.	.	.	.	.	.	.
	Lübeck	5	.	.	.	.	.	.	.	.	.	.	.	.	.	.	.	.	.	.	.	.	.	.	.	.	.	.	.	.	.	.
	Großenbrode	8	.	.	.	.	.	.	.	.	.	.	.	.	.	.	.	.	.	.	.	.	.	.	.	.	.	.	.	.	.	.
	Eutin	40	.	.	.	.	.	.	.	.	.	.	.	.	.	.	.	.	.	.	.	.	.	.	.	.	.	.	.	.	.	.
	Schleswig	29	.	.	.	.	.	.	.	.	.	.	.	.	.	.	.	.	.	.	.	.	.	.	.	.	.	.	.	.	.	.
Von der Dänischen Grenze bis zur Elbe																																
Nordsee	Westerland	6	.	.	.	.	.	.	.	.	.	.	.	.	.	.	.	.	.	.	.	.	.	.	.	.	.	.	.	.	.	.
	Westre	15	.	.	.	.	.	.	.	.	.	.	.	.	.	.	.	.	.	.	.	.	.	.	.	.	.	.	.	.	.	.
	Husum	14	.	.	.	.	.	.	.	.	.	.	.	.	.	.	.	.	.	.	.	.	.	.	.	.	.	.	.	.	.	.
	Gettorf	23	.	.	.	.	.	.	.	.	.	.	.	.	.	.	.	.	.	.	.	.	.	.	.	.	.	.	.	.	.	.
	Albersdorf	45	.	.	.	.	.	.	.	.	.	.	.	.	.	.	.	.	.	.	.	.	.	.	.	.	.	.	.	.	0	.
Elbe																																
Quelle bis Eger	Albendorf	475	2	1	.	.	.	.	.	.	.	.	.	.	.	.	.	.	.	.	.	.	.	.	.	.	.	.	.	.	.	.
	Kudowa	388	0	.	.	.	.	.	.	0	0	.	.	.	0	.	.	.	.	.	.	.	.	.	.	.	.	.	.	.	.	.
	Groß-Iser	880	.	.	.	.	.	.	.	.	.	.	.	.	.	.	.	.	.	.	.	.	.	.	.	.	.	.	.	.	.	.
	Hoffnungsthal	630	3	1	.	.	.	.	.	.	.	.	.	.	.	.	.	.	.	.	.	.	.	.	.	.	.	.	.	.	.	.
	Philippsreut	924	24	15	0	.	.	.	.	.	.	.	.	.	.	.	.	3	0	2	0	.	.	.	.	.	.	0	.	.	1	3
	Schachtenhaus	1155	—	—	—	—	—	—	—	—	—	—	—	—	—	—	—	—	—	—	—	—	—	—	—	—	—	—	—	—	—	—
	Mähring	643	⊠	.	.	.	.	.	.	4	2	.	.	.	.	.	.	.	.	.	.	.	.	.	.	.	.	.	.	.	.	⊠
Eger	Wunsiedel	538	3	.	.	.	.	.	.	.	.	.	.	.	.	.	.	.	.	.	.	.	.	.	.	.	.	.	.	.	.	5
	Kösseine	940	4	2	.	.	.	.	.	.	.	.	.	2	.	.	.	.	.	.	.	.	.	.	.	.	.	.	.	.	.	5
	Pechbrunn	546	0	.	.	.	.	.	.	.	.	.	.	.	.	.	.	.	.	.	.	.	.	.	.	.	.	.	.	.	.	0
	Aschberg	740	19	8	0	.	.	.	.	1	0	0	0	0	.	.	.	.	.	.	.	.	.	.	.	.	.	.	.	0	2	5
Elbe	Hinterhermsdorf	380	0	.	.	.	.	.	.	.	.	.	.	.	.	.	.	.	.	.	.	.	.	.	.	.	.	.	.	.	.	.
	Schandau, Bad	123	0	.	.	.	.	.	.	.	.	.	.	.	.	.	.	.	.	.	.	.	.	.	.	.	.	.	.	.	.	.
Gottleuba	Gottleuba	337	3	0	.	.	.	.	.	.	.	.	.	.	.	.	.	.	.	.	.	.	.	.	.	.	.	.	.	.	.	1
	Pirna	121	.	.	.	.	.	.	.	.	.	.	.	.	.	.	.	.	.	.	.	.	.	.	.	.	.	.	.	.	.	.
Elbe	Bischofswerda	284	1	.	.	.	.	.	.	.	.	.	.	.	.	.	.	.	.	.	.	.	.	.	.	.	.	.	.	.	.	.
	Stolpen	255	.	.	.	.	.	.	.	.	.	.	.	.	.	.	.	.	.	.	.	.	.	.	.	.	.	.	.	.	.	.
Weißeritz	Kipsdorf	544	.	.	.	.	.	.	.	.	.	.	.	.	.	.	.	.	.	.	.	.	.	.	.	.	.	.	.	3	6	10
	Rabenau	304	.	.	.	.	.	.	.	.	.	.	.	.	.	.	.	.	.	.	.	.	.	.	.	.	.	.	.	.	.	.
Elbe	Grillenburg	372	.	.	.	.	.	.	.	.	.	.	.	.	.	.	.	.	.	.	.	.	.	.	.	.	.	.	.	.	0	4
	Dresden (Flugh.)	129	.	.	.	.	.	.	.	.	.	.	.	.	.	.	.	.	.	.	.	.	.	.	.	.	.	.	.	.	.	.
	Wahnsdorf	246	.	.	.	.	.	.	.	.	.	.	.	.	.	.	.	.	.	.	.	.	.	.	.	.	.	.	.	.	.	.
	Tanneberg	250	Fl.	.	.	.	.	.	.	.	.	.	.	.	.	.	.	.	.	.	.	.	.	.	.	.	.	.	.	.	.	Fl.
	Riesa-Gröba	98	.	.	.	.	.	.	.	.	.	.	.	.	.	.	.	.	.	.	.	.	.	.	.	.	.	.	.	.	.	.
	Torgau	86	.	.	.	.	.	.	.	.	.	.	.	.	.	.	.	.	.	.	.	.	.	.	.	.	.	.	.	.	.	.
Schwarze Elster	Pulsnitz	300	Fl.	.	.	.	.	.	.	.	.	.	.	.	.	.	.	.	.	.	.	.	.	.	.	.	.	.	.	.	.	.
	Kroppen	101	.	.	.	.	.	.	.	.	.	.	.	.	.	.	.	.	.	.	.	.	.	.	.	.	.	.	.	.	.	.
	Doberlug	95	.	.	.	.	.	.	.	.	.	.	.	.	.	.	.	.	.	.	.	.	.	.	.	.	.	.	.	.	.	.
Elbe	Zahna	92	.	.	.	.	.	.	.	.	.	.	.	.	.	.	.	.	.	.	.	.	.	.	.	.	.	.	.	.	.	0
Zwickauer Mulde	Muldenberg (Talsp.)	707	10	4	Fl.	.	.	.	.	.	.	.	.	.	.	.	.	.	.	.	.	.	.	.	.	.	.	.	.	.	2	3
	Carlsfeld	824	15	5	.	.	.	.	.	.	.	.	.	.	.	.	.	.	.	.	.	.	.	.	.	.	1	.	.	Fl.	2	4
	Eibenstock	643	10	.	.	.	.	.	.	.	.	.	.	.	.	.	.	.	.	.	.	.	.	.	.	.	.	.	.	.	5	5
	Aue	355	Fl.	.	.	.	.	.	.	.	.	.	.	.	.	.	.	.	.	.	.	.	.	.	.	.	.	.	.	.	2	Fl.
	Johanngeorgenstadt	750	5	2	.	.	.	.	.	.	.	.	.	.	.	.	.	.	.	.	.	.	.	.	.	.	.	.	.	.	.6	10

1940 November — Tägliche Schneehöhen in Zentimetern, gemessen um 7 Uhr morgens — Wassergehalt um 7 Uhr

oben: Ausgestochene Schneehöhe in cm
unten: Gesamtwassergehalt in mm

Flußgebiet	Ort	See-höhe m	1	2	3	4	5	6	7	8	9	10	11	12	13	14	15	16	17	18	19	20	21	22	23	24	25	26	27	28	29	30
Zwickauer Mulde	Schwarzenberg	524	Fl.	.	.	.	.	.	.	.	.	.	.	.	.	.	.	.	.	.	.	.	.	.	.	.	.	.	.	.	3	8
	Rittersgrün	680	15	3	Fl.	.	.	.	.	.	.	.	.	.	.	.	.	.	.	.	.	.	.	.	.	.	.	.	.	.	5	7
	Zwickau	305	.	.	.	.	.	.	.	.	.	.	.	.	.	.	.	.	.	.	.	.	.	.	.	.	.	.	.	.	1	Fl.
	Glauchau	255	.	.	.	.	.	.	.	.	.	.	.	.	.	.	.	.	.	.	.	.	.	.	.	.	.	.	.	.	.	.
	Penig	204	.	.	.	.	.	.	.	.	.	.	.	.	.	.	.	.	.	.	.	.	.	.	.	.	.	.	.	.	.	.
	Stollberg	420	0	.	.	.	.	.	.	.	.	.	.	.	.	.	.	.	.	.	.	.	.	.	.	.	.	.	.	.	.	.
	Chemnitz (Flugh.)	356	.	.	.	.	.	.	.	.	.	.	.	.	.	.	.	.	.	.	.	.	.	.	.	.	.	.	.	.	.	1
Freiberger Mulde	Rechenberg	570	6	.	.	.	.	.	.	.	.	.	.	.	.	.	.	.	.	.	.	.	.	.	.	.	.	.	.	Fl.	1	6
	Roßwein	201	0	.	.	.	.	.	.	.	.	.	.	.	.	.	.	.	.	.	.	.	.	.	.	.	.	.	.	.	.	0
	Mönchenfrei	514	3	.	.	.	.	.	.	.	.	.	.	.	.	.	.	.	.	.	.	.	.	.	.	.	.	.	.	.	1	2
	Annaberg	657	3	.	.	.	.	.	.	.	.	.	.	.	.	.	.	.	.	.	.	.	.	.	.	.	.	.	.	.	6	8
	Fichtelberg	1213	Fl.	6	Fl.	.	0	1	.	2	2	1	Fl.	1	1	Fl.	Fl.	0	Fl.	2	5	3	Fl.	Fl.	Fl.	Fl.	0	0	Fl.	Fl.	3	5
	Jöhstadt	789	10	Fl.	.	.	.	.	.	.	.	.	.	.	.	.	.	.	.	.	.	.	.	.	.	.	.	.	.	.	5	5
	Thum	520	Fl.	.	.	.	.	.	.	.	.	.	.	.	.	.	.	.	.	.	.	.	.	.	.	.	.	.	.	.	3	6
	Deutsch-Einsiedel	726	18	11	.	.	.	.	.	.	.	.	.	.	.	.	.	.	.	.	.	.	.	.	.	.	.	.	.	.	0	7
	Kriegwald	745	15	8	.	.	.	.	.	.	.	.	.	.	.	.	.	.	.	.	.	.	.	.	.	.	.	.	.	.	4	6
	Dörnthal	580	4	4	Fl.	.	.	.	.	.	.	.	.	.	.	.	.	.	.	.	.	.	.	.	.	.	.	.	.	.	2	8
	Lengefeld	608	10	.	.	.	.	.	.	.	.	.	.	.	.	.	.	.	.	.	.	.	.	.	.	.	.	.	.	.	5	9
	Flöha	272	.	.	.	.	.	.	.	.	.	.	.	.	.	.	.	.	.	.	.	.	.	.	.	.	.	.	.	.	.	.
	Seidewitz	175	.	.	.	.	.	.	.	.	.	.	.	.	.	.	.	.	.	.	.	.	.	.	.	.	.	.	.	.	.	.
M.	Tornau	115	.	.	.	.	.	.	.	.	.	.	.	.	.	.	.	.	.	.	.	.	.	.	.	.	.	.	.	.	.	Fl.
Saale	Waldstein	879	.	.	.	.	.	.	.	.	.	.	.	.	.	.	.	.	.	.	.	.	.	.	.	.	.	.	.	.	.	⊠
	Münchberg	565	.	.	.	.	.	.	.	.	.	.	.	.	.	.	.	.	.	.	.	.	.	.	.	.	.	.	.	.	⊠	⊠
	Schönwald	690	2	.	.	.	.	.	.	.	.	.	.	.	.	.	.	.	.	.	.	.	.	.	.	.	.	.	.	.	2	.
	Heinersberg	570	5	0	.	.	.	.	.	.	.	.	.	.	.	.	.	.	.	.	.	.	.	.	.	.	.	.	.	.	2	0
	Hof	471	0	.	.	.	.	.	.	.	.	.	.	.	.	.	.	.	.	.	.	.	.	.	.	.	.	.	.	.	3	Fl.
	Gefell	563	Fl.	.	.	.	.	.	.	.	.	.	.	.	.	.	.	.	.	.	.	.	.	.	.	.	.	.	.	1	3	1
	Blankenberg	498	Fl.	.	.	.	.	.	.	.	.	.	.	.	.	.	.	.	.	.	.	.	.	.	.	.	.	.	.	.	3	4
	Rodeck	700	Fl.	Fl.	.	.	.	.	.	.	.	.	.	.	.	.	.	.	.	.	.	.	.	.	.	.	.	.	.	.	1	1
	Schleiz	430	Fl.	.	.	.	.	.	.	.	.	.	.	.	.	.	.	.	.	.	.	.	.	.	.	.	.	.	.	.	2	8
	Ziegenrück	330	.	.	.	.	.	.	.	.	.	.	.	.	.	.	.	.	.	.	.	.	.	.	.	.	.	.	.	.	0	1
	Schmiedefeld Kr. Saalf.	776	Fl.	Fl.	.	.	.	.	.	.	.	.	.	.	.	.	.	.	.	.	.	.	.	.	.	.	.	.	.	.	0	6
	Ruppersdorf	550	.	.	.	.	.	.	.	.	.	.	.	.	.	.	.	.	.	.	.	.	.	.	.	.	.	.	.	.	3	5
	Leutenberg	295	Fl.	.	.	.	.	.	.	.	.	.	.	.	.	.	.	.	.	.	.	.	.	.	.	.	.	.	.	.	1	0
	Eyba	550	Fl.	.	.	.	.	.	.	.	.	.	.	.	.	.	.	.	.	.	.	.	.	.	.	.	.	.	.	.	2	6
	Großbreitenbach	660	Fl.	.	.	.	.	.	.	.	.	.	.	.	.	.	.	.	.	.	.	.	.	.	.	.	.	.	.	.	1	5
	Neuhaus a. Rennweg	835	.	.	.	.	.	.	.	.	.	.	.	.	.	.	.	.	.	.	.	.	.	.	.	.	.	.	.	.	2	5
	Remda	320	.	.	.	.	.	.	.	.	.	.	.	.	.	.	.	.	.	.	.	.	.	.	.	.	.	.	.	.	.	Fl.
	Stadtroda	225	.	.	.	.	.	.	.	.	.	.	.	.	.	.	.	.	.	.	.	.	.	.	.	.	.	.	.	.	.	.
	Jena	155	.	.	.	.	.	.	.	.	.	.	.	.	.	.	.	.	.	.	.	.	.	.	.	.	.	.	.	.	.	.
	Ilmenau	500	.	.	.	.	.	.	.	.	.	.	.	.	.	.	.	.	.	.	.	.	.	.	.	.	.	.	.	.	2	3
	Weimar	222	.	.	.	.	.	.	.	.	.	.	.	.	.	.	.	.	.	.	.	.	.	.	.	.	.	.	.	.	.	.
Saale, Unstrut	Eigenrieden	489	.	.	.	.	.	.	.	.	.	.	.	.	.	.	.	.	.	.	.	.	.	.	.	.	.	.	.	.	0	3
	Langensalza	189	.	.	.	.	.	.	.	.	.	.	.	.	.	.	.	.	.	.	.	.	.	.	.	.	.	.	.	.	.	.
	Arnstadt	288	.	.	.	.	.	.	.	.	.	.	.	.	.	.	.	.	.	.	.	.	.	.	.	.	.	.	.	.	.	2
	Tambach-Dietharz	450	.	.	.	.	.	.	.	.	.	.	.	.	.	.	.	.	.	.	.	.	.	.	.	.	.	.	.	.	0	6
	Krawinkel	480	.	.	.	.	.	.	.	.	.	.	.	.	.	.	.	.	.	.	.	.	.	.	.	.	.	.	.	.	.	4

1940 November — Tägliche Schneehöhen in Zentimetern, gemessen um 7 Uhr morgens — Wassergehalt um 7 Uhr

oben: Ausgestochene Schneehöhe in cm
unten: Gesamtwassergehalt in mm

Flußgebiet	Ort	Seehöhe m	1	2	3	4	5	6	7	8	9	10	11	12	13	14	15	16	17	18	19	20	21	22	23	24	25	26	27	28	29	30
Saale, Unstrut	Erfurt	183	.	.	.	.	.	.	.	.	.	.	.	.	.	.	.	.	.	.	.	.	.	.	.	.	.	.	.	.	.	.
	Schloßvippach	168	.	.	.	.	.	.	.	.	.	.	.	.	.	.	.	.	.	.	.	.	.	.	.	.	.	.	.	.	.	.
	Groß-Berndten	400	.	.	.	.	.	.	.	.	.	.	.	.	.	.	.	.	.	.	.	.	.	.	.	.	.	.	.	.	.	1
	Ebeleben	285	.	.	.	.	.	.	.	.	.	.	.	.	.	.	.	.	.	.	.	.	.	.	.	.	.	.	.	.	.	0
	Greußen	164	.	.	.	.	.	.	.	.	.	.	.	.	.	.	.	.	.	.	.	.	.	.	.	.	.	.	.	.	.	.
	Frankenhausen	130	2	.	.	.	.	.	.	.	.	.	.	.	.	.	.	.	.	.	.	.	.	.	.	.	.	.	.	.	.	.
	Sachsa, Bad	335	.	.	.	.	.	.	.	.	.	.	.	.	.	.	.	.	.	.	.	.	.	.	.	.	.	.	.	.	.	Fl.
	Nordhausen	246	.	.	.	.	.	.	.	.	.	.	.	.	.	.	.	.	.	.	.	.	.	.	.	.	.	.	.	.	.	.
	Nordhäuser Talsp.	443	Fl.	.	.	.	.	.	.	.	.	.	.	.	.	.	.	.	.	.	.	.	.	.	.	.	.	.	.	.	Fl.	6
	Kelbra	155	.	.	.	.	.	.	.	.	.	.	.	.	.	.	.	.	.	.	.	.	.	.	.	.	.	.	.	.	.	.
	Bibra	170	.	.	.	.	.	.	.	.	.	.	.	.	.	.	.	.	.	.	.	.	.	.	.	.	.	.	.	.	.	Fl.
Saale	Teuchern	188	.	.	.	.	.	.	.	.	.	.	.	.	.	.	.	.	.	.	.	.	.	.	.	.	.	.	.	.	.	0
	Lützen	120	Fl.	.	.	.	.	.	.	.	.	.	.	.	.	.	.	.	.	.	.	.	.	.	.	.	.	.	.	.	.	.
Saale, Weiße Elster	Markneukirchen	520	.	.	.	.	.	.	.	.	.	.	.	.	.	.	.	.	.	.	.	.	.	.	.	.	.	.	.	.	3	5
	Oelsnitz i. V.	408	3	.	.	.	.	.	.	.	.	.	.	.	.	.	.	.	.	.	.	.	.	.	.	.	.	.	.	.	2	Fl.
	Grobau	560	0	.	.	.	.	.	.	.	.	.	.	.	.	.	.	.	.	.	.	.	.	.	.	.	.	.	.	.	2	3
	Eich	450	Fl.	.	.	.	.	.	.	.	.	.	.	.	.	.	.	.	.	.	.	.	.	.	.	.	.	.	.	.	1	1
	Greiz	284	Fl.	.	.	.	.	.	.	.	.	.	.	.	.	.	.	.	.	.	.	.	.	.	.	.	.	.	.	.	.	Fl.
	Zeulenroda	440	Fl.	.	.	.	.	.	.	.	.	.	.	.	.	.	.	.	.	.	.	.	.	.	.	.	.	.	.	.	Fl.	3
	Münchenbernsdorf	335	.	.	.	.	.	.	.	.	.	.	.	.	.	.	.	.	.	.	.	.	.	.	.	.	.	.	.	.	1	5
	Heuckewalde	284	Fl.	.	.	.	.	.	.	.	.	.	.	.	.	.	.	.	.	.	.	.	.	.	.	.	.	.	.	.	.	1
	Vollmershain	253	.	.	.	.	.	.	.	.	.	.	.	.	.	.	.	.	.	.	.	.	.	.	.	.	.	.	.	.	.	Fl.
	Altenburg	198	.	.	.	.	.	.	.	.	.	.	.	.	.	.	.	.	.	.	.	.	.	.	.	.	.	.	.	.	.	.
	Naunhof	132	19	.	.	.	.	.	.	.	.	.	.	.	.	.	.	.	.	.	.	.	.	.	.	.	.	.	.	.	.	2
Saale	Halle a. d. S.	102	Fl.	.	.	.	.	.	.	.	.	.	.	.	.	.	.	.	.	.	.	.	.	.	.	.	.	.	.	.	.	.
	Annarode	322	.	.	.	.	.	.	.	.	.	.	.	.	.	.	.	.	.	.	.	.	.	.	.	.	.	.	.	.	.	1
	Eisleben	160	Fl.	.	.	.	.	.	.	.	.	.	.	.	.	.	.	.	.	.	.	.	.	.	.	.	.	.	.	.	.	⊛
	Hohelinde	297	.	.	.	.	.	.	.	.	.	.	.	.	.	.	.	.	.	.	.	.	.	.	.	.	.	.	.	.	10	15
	Hayn	435	.	.	.	.	.	.	.	.	.	.	.	.	.	.	.	.	.	.	.	.	.	.	.	.	.	.	.	.	⊛	5
	Wippra	215	⊛	.	.	.	.	.	.	.	.	.	.	.	.	.	.	.	.	.	.	.	.	.	.	.	.	.	.	.	.	1
	Stangerode	203	.	.	.	.	.	.	.	.	.	.	.	.	.	.	.	.	.	.	.	.	.	.	.	.	.	.	.	.	.	4
	Bernburg	66	.	.	.	.	.	.	.	.	.	.	.	.	.	.	.	.	.	.	.	.	.	.	.	.	.	.	.	.	.	Fl.
	Glauzig	80	.	.	.	.	.	.	.	.	.	.	.	.	.	.	.	.	.	.	.	.	.	.	.	.	.	.	.	.	.	.
Saale, Bode	Brocken	1142	Fl.	Fl.	.	.	Fl.	.	Fl.	7	7	6	.	30	Fl.	Fl.	Fl.	Fl.	Fl.	Fl.	Fl.	Fl.	Fl.	Fl.	Fl.	Fl.	Fl.	.	.	6	10	21
	Schierke	613	.	.	.	.	.	.	.	.	.	.	.	.	.	.	.	.	.	.	.	.	.	.	.	.	.	.	.	.0	2	5
	Königskrug	756	.	.	.	.	.	.	.	.	.	.	.	.	.	.	.	.	.	.	.	.	.	.	.	.	.	.	.	Fl.	12	15
	Rübeland	420	Fl.	.	.	.	.	.	.	.	.	.	.	.	.	.	.	.	.	.	.	.	.	.	.	.	.	.	.	.	3	7
	Benneckenstein	515	.	.	.	.	.	.	.	.	.	.	.	.	.	.	.	.	.	.	.	.	.	.	.	.	.	.	.	0	3	5
	Allrode	451	.	.	.	.	.	.	.	.	.	.	.	.	.	.	.	.	.	.	.	.	.	.	.	.	.	.	.	.	0	8
	Quedlinburg	124	.	.	.	.	.	.	.	.	.	.	.	.	.	.	.	.	.	.	.	.	.	.	.	.	.	.	.	.	.	1
	Harzgerode	398	.	.	.	.	.	.	.	.	.	.	.	.	.	.	.	.	.	.	.	.	.	.	.	.	.	.	.	.	0	6
	Ballenstedt	230	Fl.	.	.	.	.	.	.	.	.	.	.	.	.	.	.	.	.	.	.	.	.	.	.	.	.	.	.	.	.	7
	Wernigerode	237	.	.	.	.	.	.	.	.	.	.	.	.	.	.	.	.	.	.	.	.	.	.	.	.	.	.	.	.	.	Fl.
Elbe	Zerbst	71	7	.	.	.	.	.	.	.	.	.	.	.	.	.	.	.	.	.	.	.	.	.	.	.	.	.	.	.	.	.
	Magdeburg	48	.	.	.	.	.	.	.	.	.	.	.	.	.	.	.	.	.	.	.	.	.	.	.	.	.	.	.	.	.	Fl.
	Tangermünde	50	.	.	.	.	.	.	.	.	.	.	.	.	.	.	.	.	.	.	.	.	.	.	.	.	.	.	.	.	Fl.	2

1940 November — Tägliche Schneehöhen in Zentimetern, gemessen um 7 Uhr morgens

Wassergehalt um 7 Uhr

oben: Ausgestochene Schneehöhe in cm
unten: Gesamtwassergehalt in mm

Flußgebiet	Ort	Seehöhe m	1	2	3	4	5	6	7	8	9	10	11	12	13	14	15	16	17	18	19	20	21	22	23	24	25	26	27	28	29	30
Havel	Mirow	59	.	.	.	.	.	.	.	.	.	.	.	.	.	.	.	.	.	.	.	.	.	.	.	.	.	.	.	.	.	.
	Feldberg	90	.	.	.	.	.	.	.	.	.	.	.	.	.	.	.	.	.	.	.	.	.	.	.	.	.	.	.	.	.	.
	Zehdenick	44	.	.	.	.	.	.	.	.	.	.	.	.	.	.	.	.	.	.	.	.	.	.	.	.	.	.	.	.	.	.
Havel, Spree	Sohland	306	Fl.	.	.	.	.	.	.	.	.	.	.	.	.	.	.	.	.	.	.	.	.	.	.	.	.	.	.	.	.	o
	Bautzen	211	.	.	.	.	.	.	.	.	.	.	.	.	.	.	.	.	.	.	.	.	.	.	.	.	.	.	.	.	.	.
	Löbau	249	⊠	.	.	.	.	.	.	.	.	.	.	.	.	.	.	.	.	.	.	.	.	.	.	.	.	.	.	.	.	.
	Spreefurt	130	.	.	.	.	.	.	.	.	.	.	.	.	.	.	.	.	.	.	.	.	.	.	.	.	.	.	.	.	.	.
	Königshain	220	o	.	.	.	.	.	.	.	.	.	.	.	.	.	.	.	.	.	.	.	.	.	.	.	.	.	.	.	.	.
	Rietschen	142	Fl.	.	.	.	.	.	.	.	.	.	.	.	.	.	.	.	.	.	.	.	.	.	.	.	.	.	.	.	.	Fl.
	Cottbus	70	Fl.	.	.	.	.	.	.	.	.	.	.	.	.	.	.	.	.	.	.	.	.	.	.	.	.	.	.	.	.	.
	Lindenberg	108	.	.	.	.	.	.	.	.	.	.	.	.	.	.	.	.	.	.	.	.	.	.	.	.	.	.	.	.	.	.
	Schönow b. Bernau	67	—	—	—	—	—	—	—	—	—	—	—	—	—	—	—	—	—	—	—	—	—	—	—	—	—	—	—	—	—	—
Havel	Berlin-Dahlem	55	.	.	.	.	.	.	.	.	.	.	.	.	.	.	.	.	.	.	.	.	.	.	.	.	.	.	.	.	.	.
	Mückendorf	55	.	.	.	.	.	.	.	.	.	.	.	.	.	.	.	.	.	.	.	.	.	.	.	.	.	.	.	.	.	Fl.
	Brück	45	.	.	.	.	.	.	.	.	.	.	.	.	.	.	.	.	.	.	.	.	.	.	.	.	.	.	.	.	.	.
	Brandenburg	32	.	.	.	.	.	.	.	.	.	.	.	.	.	.	.	.	.	.	.	.	.	.	.	.	.	.	.	.	.	.
	Krüssau	50	.	.	.	.	.	.	.	.	.	.	.	.	.	.	.	.	.	.	.	.	.	.	.	.	.	.	.	.	o	o
	Ebereschenhof	31	.	.	.	.	.	.	.	.	.	.	.	.	.	.	.	.	.	.	.	.	.	.	.	.	.	.	.	.	o	o
	Wittstock	66	.	.	.	.	.	.	.	.	.	.	.	.	.	.	.	.	.	.	.	.	.	.	.	.	.	.	.	.	6	3
	Kyritz	48	.	.	.	.	.	.	.	.	.	.	.	.	.	.	.	.	.	.	.	.	.	.	.	.	.	.	.	.	.	.
Elbe	Perleberg	31	—	—	—	—	—	—	—	—	—	—	—	—	—	—	—	—	—	—	—	—	—	—	—	—	—	—	—	—	o	2
	Gardelegen	44	.	.	.	.	.	.	.	.	.	.	.	.	.	.	.	.	.	.	.	.	.	.	.	.	.	.	.	.	.	.
Elde	Waren	68	.	.	.	.	.	.	.	.	.	.	.	.	.	.	.	.	.	.	.	.	.	.	.	.	.	.	.	.	.	⊠
	Redlin	57	.	.	.	.	.	.	.	.	.	.	.	.	.	.	.	.	.	.	.	.	.	.	.	.	.	.	.	.	Fl.	.
Elde bis Mdg.	Dömitz	15	.	.	.	.	.	.	.	.	.	.	.	.	.	.	.	.	.	.	.	.	.	.	.	.	.	.	.	.	.	.
	Salzwedel	23	.	.	.	.	.	.	.	.	.	.	.	.	.	.	.	.	.	.	.	.	.	.	.	.	.	.	.	.	.	.
	Zarrentin	45	.	.	.	.	.	.	.	.	.	.	.	.	.	.	.	.	.	.	.	.	.	.	.	.	.	.	.	.	.	.
	Uelzen	38	.	.	.	.	.	.	.	.	.	.	.	.	.	.	.	.	.	.	.	.	.	.	.	.	.	.	.	.	.	.
	Lüneburg	38	.	.	.	.	.	.	.	.	.	.	.	.	.	.	.	.	.	.	.	.	.	.	.	.	.	.	.	.	.	.
	Poppenbüttel	21	.	.	.	.	.	.	.	.	.	.	.	.	.	.	.	.	.	.	.	.	.	.	.	.	.	.	.	.	.	.
	Glückstadt	3	.	.	.	.	.	.	.	.	.	.	.	.	.	.	.	.	.	.	.	.	.	.	.	.	.	.	.	.	.	.
	Neumünster	21	.	.	.	.	.	.	.	.	.	.	.	.	.	.	.	.	.	.	.	.	.	.	.	.	.	.	.	.	.	.

Von der Elbe bis zur Weser

Nordsee	Bremervörde	6	.	.	.	.	.	.	.	.	.	.	.	.	.	.	.	.	.	.	.	.	.	.	.	.	.	.	.	.	.	.	.

Weser

Werra	Saargrund	540	Fl.	.	.	.	.	.	.	.	.	.	.	.	.	.	.	.	.	.	.	.	.	.	.	.	.	.	.	.	o	6
	Unterneubrunn	460	.	.	.	.	.	.	.	.	.	.	.	.	.	.	.	.	.	.	.	.	.	.	.	.	.	.	.	.	o	1
	Schmiedefeld a. R.	720	4	Fl.	.	.	.	.	.	.	.	.	.	.	.	.	.	.	.	.	.	.	.	.	.	.	.	.	.	.	3	12
	Schleusingen	414	.	.	.	.	.	.	.	.	.	.	.	.	.	.	.	.	.	.	.	.	.	.	.	.	.	.	.	o	2	3
	Oberschönau	515	.	.	.	.	.	.	.	.	.	.	.	.	.	.	.	.	.	.	.	.	.	.	.	.	.	.	.	.	1	12
	Suhl	437	Fl.	.	.	.	.	.	.	.	.	.	.	.	.	.	.	.	.	.	.	.	.	.	.	.	.	.	.	.	1	5
	Meiningen	308	.	.	.	.	.	.	.	.	.	.	.	.	.	.	.	.	.	.	.	.	.	.	.	.	.	.	.	.	.	.
	Geba	670	.	.	.	.	.	.	.	.	.	.	.	.	.	.	.	.	.	.	.	.	.	.	.	.	.	.	.	2	5	3
	Schmalkalden	330	.	.	.	.	.	.	.	.	.	.	.	.	.	.	.	.	.	.	.	.	.	.	.	.	.	.	.	.	5	⊠
	Roßdorf	410	.	.	.	.	.	.	.	.	.	.	.	.	.	.	.	.	.	.	.	.	.	.	.	.	.	.	.	.	Fl.	3
	Brotterode	600	.	.	.	.	.	.	.	.	.	.	.	.	.	.	.	.	.	.	.	.	.	.	.	.	.	.	.	.	o	10

1940 November — **Tägliche Schneehöhen in Zentimetern, gemessen um 7 Uhr morgens** — **Wassergehalt um 7 Uhr**

oben: Ausgestochene Schneehöhe in cm
unten: Gesamtwassergehalt in mm

Flußgebiet	Ort	See-höhe m	1	2	3	4	5	6	7	8	9	10	11	12	13	14	15	16	17	18	19	20	21	22	23	24	25	26	27	28	29	30
Werra	Vacha	240	.	.	.	.	.	.	.	.	.	.	.	.	.	.	.	.	.	.	.	.	.	.	.	.	.	.	.	.	.	.
	Tann	365	.	.	.	.	.	.	.	.	.	.	.	.	.	.	.	.	.	.	.	.	.	.	.	.	.	.	.	.	.	5
	Rasdorf	323	.	.	.	.	.	.	.	.	.	.	.	.	.	.	.	.	.	.	.	.	.	.	.	.	.	.	.	.	.	5
	Marksuhl	246	.	.	.	.	.	.	.	.	.	.	.	.	.	.	.	.	.	.	.	.	.	.	.	.	.	.	.	.	.	.
	Frauenborn	295	.	.	.	.	.	.	.	.	.	.	.	.	.	.	.	.	.	.	.	.	.	.	.	.	.	.	.	.	.	2
	Tabarz	393	.	.	.	.	.	.	.	.	.	.	.	.	.	.	.	.	.	.	.	.	.	.	.	.	.	.	.	.	o	8
	Gotha	330	.	.	.	.	.	.	.	.	.	.	.	.	.	.	.	.	.	.	.	.	.	.	.	.	.	.	.	.	.	o
	Großenbehringen	281	.	.	.	.	.	.	.	.	.	.	.	.	.	.	.	.	.	.	.	.	.	.	.	.	.	.	.	.	.	o
	Eisenach	222	.	.	.	.	.	.	.	.	.	.	.	.	.	.	.	.	.	.	.	.	.	.	.	.	.	.	.	.	.	o
	Eschwege	170	.	.	.	.	.	.	.	.	.	.	.	.	.	.	.	.	.	.	.	.	.	.	.	.	.	.	.	.	.	.
	Groß-Almerode	420	—	—	—	—	—	—	—	—	—	—	—	—	—	—	—	—	—	—	—	—	—	—	—	—	—	—	—	—	—	—
	Witzenhausen	137	.	.	.	.	.	.	.	.	.	.	.	.	.	.	.	.	.	.	.	.	.	.	.	.	.	.	.	.	.	.
Fulda	Oberkalbach	410	.	.	.	.	.	.	.	.	.	.	.	.	.	.	.	.	.	.	.	.	.	.	.	.	.	.	.	.	.	.
	Fulda	330	.	.	.	.	.	.	.	.	.	.	.	.	.	.	.	.	.	.	.	.	.	.	.	.	.	.	.	.	.	2
	Grebenhain	435	.	.	.	.	.	.	.	.	.	.	.	.	.	.	.	.	.	.	.	.	.	.	.	.	.	.	.	.	.	4
	Hosenfeld	380	.	.	.	.	.	.	.	.	.	.	.	.	.	.	.	.	.	.	.	.	.	.	.	.	.	.	.	.	.	5
	Schlitz	221	.	.	.	.	.	.	.	.	.	.	.	.	.	.	.	.	.	.	.	.	.	.	.	.	.	.	.	.	.	.
	Hersfeld	203	.	.	.	.	.	.	.	.	.	.	.	.	.	.	.	.	.	.	.	.	.	.	.	.	.	.	.	.	.	.
	Neuenstein	297	Fl.	.	.	.	.	.	.	.	.	.	.	.	.	Fl.	.	.	.	.	.	.	.	.	.	.	.	.	.	.	.	Fl.
	Elters	435	.	.	.	.	.	.	.	.	.	.	.	.	.	.	.	.	.	.	.	.	.	.	.	.	.	.	.	.	.	2
	Hünfeld	260	.	.	.	.	.	.	.	.	.	.	.	.	.	.	.	.	.	.	.	.	.	.	.	.	.	.	.	.	.	Fl.
	Ziebach	260	.	.	.	.	.	.	.	.	.	.	.	.	.	.	.	.	.	.	.	.	.	.	.	.	.	.	.	.	.	.
	Spangenberg	300	.	.	.	.	.	.	.	.	.	.	.	.	.	.	.	.	.	.	.	.	.	.	.	.	.	.	.	.	.	.
Fulda, Eder	Erndtebrück	495	.	.	.	.	.	.	.	.	.	.	.	.	.	.	.	.	.	.	.	.	.	.	.	.	.	.	.	.	.	1
	Girkhausen	485	.	.	.	.	.	.	.	.	.	.	.	.	.	.	.	.	.	.	.	.	.	.	.	.	.	.	.	.	.	⊛
	Berleburg	420	.	.	.	.	.	.	.	.	.	.	.	.	.	.	.	.	.	.	.	.	.	.	.	.	.	.	.	.	4	.
	Osterfeld	383	.	.	.	.	.	.	.	.	.	.	.	.	.	.	.	.	.	.	.	.	.	.	.	.	.	.	.	.	.	.
	Winterberg	670	.	.	.	.	.	.	.	.	.	.	.	.	.	.	.	.	.	.	.	.	.	.	.	.	.	.	.	Fl.	3	5
	Frankenau	430	.	.	.	.	.	.	.	.	.	.	.	.	.	.	.	.	.	.	.	.	.	.	.	.	.	.	.	.	.	.
	Korbach	380	.	.	.	.	.	.	.	.	.	.	.	.	.	.	.	.	.	.	.	.	.	.	.	.	.	.	.	.	3	5
	Elberberg	320	.	.	.	.	.	.	.	.	.	.	.	.	.	.	.	.	.	.	.	.	.	.	.	.	.	.	.	.	1	5
	Meiches	466	.	.	.	.	.	.	.	.	.	.	.	.	.	.	.	.	.	.	.	.	.	.	.	.	.	.	.	.	.	2
	Alsfeld	272	.	.	.	.	.	.	.	.	.	.	.	.	.	.	.	.	.	.	.	.	.	.	.	.	.	.	.	.	.	.
	Lingelbach	380	.	.	.	.	.	.	.	.	.	.	.	.	.	.	.	.	.	.	.	.	.	.	.	.	.	.	.	.	o	.
	Hauptschwenda	500	.	.	.	.	.	.	.	.	.	.	.	.	.	.	.	.	.	.	.	.	.	.	.	.	.	.	.	.	o	1
	Gilserberg	340	.	.	.	.	.	.	.	.	.	.	.	.	.	.	.	.	.	.	.	.	.	.	.	.	.	.	.	.	.	.
	Frielendorf	245	.	.	.	.	.	.	.	.	.	.	.	.	.	.	.	.	.	.	.	.	.	.	.	.	.	.	.	.	.	.
Fulda	Wilhelmshöhe	522	.	.	.	.	.	.	.	.	.	.	.	.	.	.	.	.	.	.	.	.	.	.	.	.	.	.	.	.	3	5
	Kassel (Flughafen)	288	.	.	.	.	.	.	.	.	.	.	.	.	.	.	.	.	.	.	.	.	.	.	.	.	.	.	.	.	.	o
	Rottebreite	290	.	.	.	.	.	.	.	.	.	.	.	.	.	.	.	.	.	.	.	.	.	.	.	.	.	.	.	.	.	4
Weser	Ossenfeld	317	.	.	.	.	.	.	.	.	.	.	.	.	.	.	.	.	.	.	.	.	.	.	.	.	.	.	.	.	.	4
	Uslar	170	.	.	.	.	.	.	.	.	.	.	.	.	.	.	.	.	.	.	.	.	.	.	.	.	.	.	.	.	1	2
Diemel	Eimelrod	490	.	.	.	.	.	.	.	.	.	.	.	.	.	.	.	.	.	.	.	.	.	.	.	.	.	.	.	.	o	5
	Beringhausen	315	.	.	.	.	.	.	.	.	.	.	.	.	.	.	.	.	.	.	.	.	.	.	.	.	.	.	.	.	4	Fl.
	Mengeringhausen	287	.	.	.	.	.	.	.	.	.	.	.	.	.	.	.	.	.	.	.	.	.	.	.	.	.	.	.	.	o	2
	Leckringhausen	305	.	.	.	.	.	.	.	.	.	.	.	.	.	.	.	.	.	.	.	.	.	.	.	.	.	.	.	.	2	1
	Escheberg	270	.	.	.	.	.	.	.	.	.	.	.	.	.	.	.	.	.	.	.	.	.	.	.	.	.	.	.	.	o	o

Tägliche Schneehöhen in Zentimetern, gemessen um 7 Uhr morgens

Wassergehalt um 7 Uhr

oben: Ausgestochene Schneehöhe in cm
unten: Gesamtwassergehalt in mm

Flußgebiet	Ort	Seehöhe m	1	2	3	4	5	6	7	8	9	10	11	12	13	14	15	16	17	18	19	20	21	22	23	24	25	26	27	28	29	30
Diemel	Hofgeismar	160	.	.	.	.	.	.	.	.	.	.	.	.	.	.	.	.	.	.	.	.	.	.	.	.	.	.	.	.	.	2
	Sababurg	325	.	.	.	.	.	.	.	.	.	.	.	.	.	.	.	.	.	.	.	.	.	.	.	.	.	.	.	.	.	Fl.
Diemel bis Aller	Winnefeld	276	.	.	.	.	.	.	.	.	.	.	.	.	.	.	.	.	.	.	.	.	.	.	.	.	.	.	.	.	1	3
	Borlinghausen	260	.	.	.	.	.	.	.	.	.	.	.	.	.	.	.	.	.	.	.	.	.	.	.	.	.	.	.	.	1	Fl.
	Driburg, Bad	230	.	.	.	.	.	.	.	.	.	.	.	.	.	.	.	.	.	.	.	.	.	.	.	.	.	.	.	.	1	Fl.
	Schießhaus a. Solling	407	.	.	.	.	.	.	.	.	.	.	.	.	.	.	.	.	.	.	.	.	.	.	.	.	.	.	.	.	⊠	⊠
	Scharfoldendorf	154	.	.	.	.	.	.	.	.	.	.	.	.	.	.	.	.	.	.	.	.	.	.	.	.	.	.	.	.	⊠	⊠
	Veldrom	350	.	.	.	.	.	.	.	.	.	.	.	.	.	.	.	.	.	.	.	.	.	.	.	.	.	.	.	.	4	4
	Nassengrund	192	.	.	.	.	.	.	.	.	.	.	.	.	.	.	.	.	.	.	.	.	.	.	.	.	.	.	.	.	2	.
	Biesterfeld	242	.	.	.	.	.	.	.	.	.	.	.	.	.	.	.	.	.	.	.	.	.	.	.	.	.	.	.	.	1	.
	Hameln	68	.	.	.	.	.	.	.	.	.	.	.	.	.	.	.	.	.	.	.	.	.	.	.	.	.	.	.	.	.	Fl.
	Herford	77	.	.	.	.	.	.	.	.	.	.	.	.	.	.	.	.	.	.	.	.	.	.	.	.	.	.	.	.	.	.
	Essern	46	.	.	.	.	.	.	.	.	.	.	.	.	.	.	.	.	.	.	.	.	.	.	.	.	.	.	.	.	.	.
	Nienburg	25	.	.	.	.	.	.	.	.	.	.	.	.	.	.	.	.	.	.	.	.	.	.	.	.	.	.	.	.	⊠	.
A.	Wittingen	85	.	.	.	.	.	.	.	.	.	.	.	.	.	.	.	.	.	.	.	.	.	.	.	.	.	.	.	.	.	.
Aller, Oker	Goslar (Flugh.)	249	.	.	.	.	.	.	.	.	.	.	.	.	.	.	.	.	.	.	.	.	.	.	.	.	.	.	.	.	.	1
	Harzburg	278	.	.	.	.	.	.	.	.	.	.	.	.	.	.	.	.	.	.	.	.	.	.	.	.	.	.	.	.	1	2
	Schmatzfeld	198	.	.	.	.	.	.	.	.	.	.	.	.	.	.	.	.	.	.	.	.	.	.	.	.	.	.	.	.	.	Fl.
	Braunschweig	75	.	.	.	.	.	.	.	.	.	.	.	.	.	.	.	.	.	.	.	.	.	.	.	.	.	.	.	.	Fl.	.
	Helmstedt	137	.	.	.	.	.	.	.	.	.	.	.	.	.	.	.	.	.	.	.	.	.	.	.	.	.	.	.	.	⊠	.
A.	Celle	43	—	—	—	—	—	—	—	—	—	—	—	—	—	—	—	—	—	—	—	—	—	—	—	—	—	—	—	—	—	—
Aller, Leine	Uder	235	.	.	.	.	.	.	.	.	.	.	.	.	.	.	.	.	.	.	.	.	.	.	.	.	.	.	.	.	Fl.	Fl.
	Göttingen	160	.	.	.	.	.	.	.	.	.	.	.	.	.	.	.	.	.	.	.	.	.	.	.	.	.	.	.	.	.	0
	Wehnde	286	.	.	.	.	.	.	.	.	.	.	.	.	.	.	.	.	.	.	.	.	.	.	.	.	.	.	.	.	.	2
	Etzenborn	220	.	.	.	.	.	.	.	.	.	.	.	.	.	.	.	.	.	.	.	.	.	.	.	.	.	.	.	.	.	.
	Lauterberg, Bad	296	.	.	.	.	.	.	.	.	.	.	.	.	.	.	.	.	.	.	.	.	.	.	.	.	.	.	.	.	.	⊠
	Oderhaus	430	.	.	.	.	.	.	.	.	.	.	.	.	.	.	.	.	.	.	.	.	.	.	.	.	.	.	.	.	4	3
	Schluft	580	.	.	.	.	.	.	.	.	.	.	.	.	.	.	.	.	.	.	.	.	.	.	.	.	.	.	.	2	6	12
	Riefensbeck	337	.	.	.	.	.	.	.	.	.	.	.	.	.	.	.	.	.	.	.	.	.	.	.	.	.	.	.	.	⊠	⊠
	Grund, Bad	325	.	.	.	.	.	.	.	.	.	.	.	.	.	.	.	.	.	.	.	.	.	.	.	.	.	.	.	.	1	3
	Fredelsloh	260	.	.	.	.	.	.	.	.	.	.	.	.	.	.	.	.	.	.	.	.	.	.	.	.	.	.	.	.	.	6
	Adenstedt	205	.	.	.	.	.	.	.	.	.	.	.	.	.	.	.	.	.	.	.	.	.	.	.	.	.	.	.	.	⊠	.
	Klausthal-Zellerfeld	572	.	.	.	.	.	.	.	.	.	.	.	.	.	.	.	.	.	.	.	.	.	.	.	.	.	.	.	Fl.	4	10
	Seesen	220	.	.	.	.	.	.	.	.	.	.	.	.	.	.	.	.	.	.	.	.	.	.	.	.	.	.	.	.	.	1
	Hildesheim	87	.	.	.	.	.	.	.	.	.	.	.	.	.	.	.	.	.	.	.	.	.	.	.	.	.	.	.	.	.	.
	Hannover (Flugh.)	51	.	.	.	.	.	.	.	.	.	.	.	.	.	.	.	.	.	.	.	.	.	.	.	.	.	.	.	.	⊠	.
A.	Soltau	61	.	.	.	.	.	.	.	.	.	.	.	.	.	.	.	.	.	.	.	.	.	.	.	.	.	.	.	.	.	.
Weser	Bremen (Flugh.)	4	.	.	.	.	.	.	.	.	.	.	.	.	.	.	.	.	.	.	.	.	.	.	.	.	.	.	.	.	.	.
	Königsmoor	40	.	.	.	.	.	.	.	.	.	.	.	.	.	.	.	.	.	.	.	.	.	.	.	.	.	.	.	.	.	.
	Oldenburg	7	.	.	.	.	.	.	.	.	.	.	.	.	.	.	.	.	.	.	.	.	.	.	.	.	.	.	.	.	⊠	.

Von der Weser bis zur Ems

Nordsee																																
	Jever	6	.	.	.	.	.	.	.	.	.	.	.	.	.	.	.	.	.	.	.	.	.	.	.	.	.	.	.	.	.	.
	Norden	6	.	.	.	.	.	.	.	.	.	.	.	.	.	.	.	.	.	.	.	.	.	.	.	.	.	.	.	.	.	.
	Emden	1	.	.	.	.	.	.	.	.	.	.	.	.	.	.	.	.	.	.	.	.	.	.	.	.	.	.	.	.	.	.

1940 November — **Tägliche Schneehöhen in Zentimetern, gemessen um 7 Uhr morgens** — **Wassergehalt um 7 Uhr**

oben: Ausgestochene Schneehöhe in cm
unten: Gesamtwassergehalt in mm

Flußgebiet	Ort	See-höhe m	1	2	3	4	5	6	7	8	9	10	11	12	13	14	15	16	17	18	19	20	21	22	23	24	25	26	27	28	29	30
Ems																																
Ems	Hövelriege	107	.	.	.	.	.	.	.	.	.	.	.	.	.	.	.	.	.	.	.	.	.	.	.	.	.	.	.	.	.	.
Ems	Münster (Flugh.)	63	.	.	.	.	.	.	.	.	.	.	.	.	.	.	.	.	.	.	.	.	.	.	.	.	.	.	.	.	.	.
Ems	Rheine	33	.	.	.	.	.	.	.	.	.	.	.	.	.	.	.	.	.	.	.	.	.	.	.	.	.	.	.	.	.	.
Hase	Osnabrück-Düstrup	69	.	.	.	.	.	.	.	.	.	.	.	.	.	.	.	.	.	.	.	.	.	.	.	.	.	.	.	.	.	.
Hase	Löningen	23	.	.	.	.	.	.	.	.	.	.	.	.	.	.	.	.	.	.	.	.	.	.	.	.	.	.	.	.	.	.
Ems	Meppen	14	.	.	.	.	.	.	.	.	.	.	.	.	.	.	.	.	.	.	.	.	.	.	.	.	.	.	.	.	.	.
Ems	Potshausen	2	.	.	.	.	.	.	.	.	.	.	.	.	.	.	.	.	.	.	.	.	.	.	.	.	.	.	.	.	.	.
Von der Ems bis zum Rhein																																
Vechte	Wennewick	33	.	.	.	.	.	.	.	.	.	.	.	.	.	.	.	.	.	.	.	.	.	.	.	.	.	.	.	.	.	.
Vechte	Raesfeld	60	.	.	.	.	.	.	.	.	.	.	.	.	.	.	.	.	.	.	.	.	.	.	.	.	.	.	.	.	.	.
Rhein																																
Rhein	Balderschwang	1044	Fl.	.	.	.	.	.	2	10	6	4	3	11	7	2	.	12	5	45	35	34	29	25	19	14	14	13	13	13	28	31
Rhein	Scheidegg	830	.	.	.	.	.	.	.	.	.	.	.	.	.	.	.	Fl.	.	.	.	.	.	.	.	.	.	.	.	.	18	18
Argen	Röthenbach b. Lindau	705	.	.	.	.	.	.	.	.	.	.	.	.	.	.	.	.	.	.	.	.	.	.	.	.	.	.	.	.	16	18
Argen	Wangen	585	.	.	.	.	.	.	.	.	.	.	.	.	.	.	.	.	.	.	.	.	.	.	.	.	.	.	.	.	3	7
Argen	Sibratshofen	780	.	.	.	.	.	.	.	.	.	.	.	.	.	.	.	.	.	.	.	.	.	.	.	.	.	2	1	6	6	6
Argen	Isny	721	.	.	.	.	.	.	.	.	.	.	.	.	.	.	.	.	.	.	.	.	.	.	.	.	.	.	.	.	20	21
Argen	Doberatsweiler	503	.	.	.	.	.	.	.	.	.	.	.	.	.	.	.	.	.	.	.	.	.	.	.	.	.	.	.	.	10	8
Rhein	Wolfegg	676	.	.	.	.	.	.	.	.	.	.	.	.	.	.	.	.	.	.	.	.	.	.	.	.	.	.	.	.	2	7
Rhein	Ravensburg	461	.	.	.	.	.	.	.	.	.	.	.	.	.	.	.	.	.	.	.	.	.	.	.	.	.	.	.	.	⊠	⊠
Rhein	Friedrichshafen	398	.	.	.	.	.	.	.	.	.	.	.	.	.	.	.	.	.	.	.	.	.	.	.	.	.	.	.	.	Fl.	.
Rhein	Heiligenberg	740	.	.	.	.	.	.	.	.	.	.	.	.	.	.	.	.	.	.	.	.	.	.	.	.	.	.	.	.	4	5
Aach	Aach	520	.	.	.	.	.	.	.	.	.	.	.	.	.	.	.	.	.	.	.	.	.	.	.	.	.	.	.	.	3	4
Aach	Rielasingen	425	.	.	.	.	.	.	.	.	.	.	.	.	.	.	.	.	.	.	.	.	.	.	.	.	.	.	.	Fl.	4	3
Wutach	Feldberg (Schwarzw.)	1492	.	.	.	.	.	.	4	10	9	6	15	10	10	Fl.	30	35	45	48	50	40	25	20	20	23	23	20	18	25	28	32
Wutach	Titisee	857	.	.	.	.	.	.	.	.	.	.	.	.	.	.	⊠	.	.	.	.	.	.	.	.	.	.	.	.	.	2	8
Wutach	Bonndorf	850	.	.	.	.	.	.	.	.	.	.	.	.	.	.	.	1	.	.	.	.	1	1	3	0	0	.	.	.	3	3
Wutach	Höchenschwand	1004	.	.	.	.	.	.	.	.	.	.	.	.	.	.	Fl.	4	2	.	.	.	.	.	.	.	.	.	.	Fl.	8	⊠
Wutach bis Bh.	St. Blasien	785	.	.	.	.	.	.	.	.	.	.	.	.	.	.	Fl.	Fl.	Fl.	.	.	.	.	.	.	.	.	.	.	.	1	7
Wutach bis Bh.	Segeten	880	.	.	.	.	.	.	.	.	.	.	.	.	.	.	1	2	0	Fl.	Fl.	.	.	.	.	.	.	.	.	0	1	2
Wutach bis Bh.	Schönau	534	—	—	—	—	—	—	—	—	—	—	—	—	—	—	—	—	—	—	—	—	—	—	—	—	—	—	—	—	—	—
Wutach bis Bh.	Schweigmatt	733	.	.	.	.	.	.	.	.	.	.	.	.	.	.	0	0	.	.	.	.	.	.	.	.	.	.	.	0	1	2
Wutach bis Bh.	Badenweiler	449	.	.	.	.	.	.	.	.	.	.	.	.	.	.	.	.	.	.	.	.	.	.	.	.	.	.	.	.	Fl.	2
Wutach bis Bh.	Obermünstertal	540	.	.	.	.	.	.	.	.	.	.	.	.	.	.	.	.	.	.	.	.	.	.	.	.	.	.	.	.	1	11
Elz	Breitnau	1020	.	.	.	.	.	.	.	.	.	.	.	.	.	.	.	.	.	.	.	.	.	.	.	.	.	.	.	3	5	12
Elz	Hofsgrund	1056	.	.	.	.	.	.	.	.	.	.	.	.	.	.	⊠	9	⊠	⊠	Fl.	.	.	.	.	.	.	.	.	⊠	10	14
Elz	St. Peter	722	.	.	.	.	.	.	.	.	.	.	.	.	.	.	.	.	.	.	.	.	.	.	.	.	.	.	.	.	1	2
Elz	Oberprechtal	461	.	.	.	.	.	.	.	.	.	.	.	.	.	.	.	.	.	.	.	.	.	.	.	.	.	.	.	.	.	.
Elz	Keppenbach	275	.	.	.	.	.	.	.	.	.	.	.	.	.	.	.	.	.	.	.	.	.	.	.	.	.	.	.	.	.	.
Kinzig	Schiltach	332	.	.	.	.	.	.	.	.	.	.	.	.	.	.	.	.	.	.	.	.	.	.	.	.	.	.	.	.	Fl.	Fl.
Kinzig	Nußbach	728	.	.	.	.	.	.	.	.	.	.	.	.	.	.	.	.	.	.	.	.	.	.	.	.	.	.	.	1	5	10
Kinzig	Gengenbach	178	.	.	.	.	.	.	.	.	.	.	.	.	.	.	.	.	.	.	.	.	.	.	.	.	.	.	.	.	.	.

1940 November — Tägliche Schneehöhen in Zentimetern, gemessen um 7 Uhr morgens

Wassergehalt um 7 Uhr

oben: Ausgestochene Schneehöhe in cm
unten: Gesamtwassergehalt in mm

Flußgebiet	Ort	See-höhe m	1	2	3	4	5	6	7	8	9	10	11	12	13	14	15	16	17	18	19	20	21	22	23	24	25	26	27	28	29	30
Rh.	Löcherberg	328	.	.	.	.	.	.	.	.	.	.	.	.	.	.	.	.	.	.	.	.	.	.	.	.	.	.	.	Fl.	Fl.	2
	Hornisgrinde	1160	.	.	.	.	.	.	.	Fl.	Fl.	Fl.	Fl.	Fl.	.	.	5	3	Fl.	.	.	.	.	.	.	Fl.	Fl.	Fl.	.	6	12	17
Murg	Ruhstein	915	.	.	.	.	.	.	.	.	.	.	.	.	.	.	1	0	.	.	.	.	.	.	.	.	.	.	.	4	6	18
	Kniebis	910	.	.	.	.	.	.	.	.	.	.	.	.	.	.	.	.	.	.	.	.	.	.	.	.	.	.	.	3	8	9
	Freudenstadt	667	.	.	.	.	.	.	.	.	.	.	.	.	.	.	.	.	.	.	.	.	.	.	.	.	.	.	.	Fl.	0	4
	Schönmünzach	480	.	.	.	.	.	.	.	.	.	.	.	.	.	.	.	.	.	.	.	.	.	.	.	.	.	.	.	.	.	⊛
	Herrenwies	760	.	.	.	.	.	.	.	.	.	.	.	.	.	.	.	.	.	.	.	.	.	.	.	.	.	.	.	7	10	16
Rh.	Hinterweidenthal	220	.	.	.	.	.	.	.	.	.	.	.	.	.	.	.	.	.	.	.	.	.	.	.	.	.	.	.	.	.	6
Alb	Herrenalb-Gaistal	428	.	.	.	.	.	.	.	.	.	.	.	.	.	.	.	.	.	.	.	.	.	.	.	.	.	.	.	.	.	.
	Karlsruhe	128	.	.	.	.	.	.	.	.	.	.	.	.	.	.	.	.	.	.	.	.	.	.	.	.	.	.	.	.	.	Fl.
Rh.	Sternenfels	318	.	.	.	.	.	.	.	.	.	.	.	.	.	.	.	.	.	.	.	.	.	.	.	.	.	.	.	.	0	1
Speyerbach	Johanniskreuz	472	.	.	.	.	.	.	.	.	.	.	.	.	.	.	.	.	.	.	.	.	.	.	.	.	.	.	.	.	.	5
	Hochspeyer	290	.	.	.	.	.	.	.	.	.	.	.	.	.	.	.	.	.	.	.	.	.	.	.	.	.	.	.	.	.	7
	Kalmit	673	.	.	.	.	.	.	.	.	.	.	.	.	.	.	.	.	.	.	.	.	.	.	.	.	.	.	.	.	.	5
	Neustadt a. d. H.	144	.	.	.	.	.	.	.	.	.	.	.	.	.	.	.	.	.	.	.	.	.	.	.	.	.	.	.	.	.	.
	Speyer	98	.	.	.	.	.	.	.	.	.	.	.	.	.	.	.	.	.	.	.	.	.	.	.	.	.	.	.	.	.	1
Neckar	Dreifaltigkeitsberg	983	.	.	.	.	.	.	.	.	.	.	.	.	.	.	.	.	.	.	.	.	.	.	.	.	.	.	.	.	5	13
	Rottweil	618	.	.	.	.	.	.	.	.	.	.	.	.	.	.	.	.	.	.	.	.	.	.	.	.	.	.	.	0	1	5
	Dornstetten	636	.	.	.	.	.	.	.	.	.	.	.	.	.	.	.	.	.	.	.	.	.	.	.	.	.	.	.	1	3	5
	Oberndorf	510	.	.	.	.	.	.	.	.	.	.	.	.	.	.	.	.	.	.	.	.	.	.	.	.	.	.	.	.	0	4
	Horb	393	.	.	.	.	.	.	.	.	.	.	.	.	.	.	.	.	.	.	.	.	.	.	.	.	.	.	.	.	2	6
	Burgfelden	911	.	.	.	.	.	.	.	.	.	.	.	.	.	.	.	.	.	.	.	.	.	.	.	.	.	.	.	2	13	15
	Kirchberg	577	—	—	—	—	—	—	—	—	—	—	—	—	—	—	—	—	—	—	—	—	—	—	—	—	—	—	—	—	—	—
	Hechingen	537	.	.	.	.	.	.	.	.	.	.	.	.	.	.	.	.	.	.	.	.	.	.	.	.	.	.	.	Fl.	Fl.	⊛
	Tübingen	395	.	.	.	.	.	.	.	.	.	.	.	.	.	.	.	.	.	.	.	.	.	.	.	.	.	.	.	.	.	Fl.
	Göppingen	320	.	.	.	.	.	.	.	.	.	.	.	.	.	.	.	.	.	.	.	.	.	.	.	.	.	.	.	.	Fl.	2
	Hohenstaufen	605	.	.	.	.	.	.	.	.	.	.	.	.	.	.	.	.	.	.	.	.	.	.	.	.	.	.	.	1	1	2
	Hohenheim	397	.	.	.	.	.	.	.	.	.	.	.	.	.	.	.	.	.	.	.	.	.	.	.	.	.	.	.	.	Fl.	Fl.
	Lauterburg	670	.	.	.	.	.	.	.	.	.	.	.	.	.	.	.	.	.	.	.	.	.	.	.	.	.	.	.	1	3	9
	Wilhelmsheim	439	.	.	.	.	.	.	.	.	.	.	.	.	.	.	.	.	.	.	.	.	.	.	.	.	.	.	.	.	.	1
Neckar, Enz	Kaltenbronn	862	.	.	.	.	.	.	.	.	.	.	.	.	.	.	.	.	.	.	.	.	.	.	.	.	.	.	.	6	10	15
	Wildbad-Sommerberg	727	.	.	.	.	.	.	.	.	.	.	.	.	.	.	.	.	.	.	.	.	.	.	.	.	.	.	.	3	3	6
	Simmersfeld	726	Fl.	Fl.	.	.	.	.	.	.	.	.	.	.	.	.	.	.	.	.	.	.	.	.	.	.	.	.	.	Fl.	4	4
	Nagold	403	.	.	.	.	.	.	.	.	.	.	.	.	.	.	.	.	.	.	.	.	.	.	.	.	.	.	.	.	1	1
	Neuhengstett	534	.	.	.	.	.	.	.	.	.	.	.	.	.	.	.	.	.	.	.	.	.	.	.	.	.	.	.	.	2	5
	Hildrizhausen	487	.	.	.	.	.	.	.	.	.	.	.	.	.	.	.	.	.	.	.	.	.	.	.	.	.	.	.	.	.	7
	Pforzheim	256	.	.	.	.	.	.	.	.	.	.	.	.	.	.	.	.	.	.	.	.	.	.	.	.	.	.	.	.	.	Fl.
Neckar	Heilbronn	176	.	.	.	.	.	.	.	.	.	.	.	.	.	.	.	.	.	.	.	.	.	.	.	.	.	.	.	.	.	Fl.
	Abtsgmünd	389	—	—	—	—	—	—	—	—	—	—	—	—	—	—	—	—	—	—	—	—	—	—	—	—	—	—	—	—	—	—
	Welzheim	503	.	.	.	.	.	.	.	.	.	.	.	.	.	.	.	.	.	.	.	.	.	.	.	.	.	.	.	.	.	⊛
	Schönhardt	480	.	.	.	.	.	.	.	.	.	.	.	.	.	.	.	.	.	.	.	.	.	.	.	.	.	.	.	.	0	1
	Ellwangen	440	.	.	.	.	.	.	.	.	.	.	.	.	.	.	.	.	.	.	.	.	.	.	.	.	.	.	.	.	1	1
	Gründelhardt	475	.	.	.	.	.	.	.	.	.	.	.	.	.	.	.	.	.	.	.	.	.	.	.	.	.	.	.	.	0	0
	Langenburg	438	.	.	.	.	.	.	.	.	.	.	.	.	.	.	.	.	.	.	.	.	.	.	.	.	.	.	.	.	.	Fl.
	Möckmühl	180	.	.	.	.	.	.	.	.	.	.	.	.	.	.	.	.	.	.	.	.	.	.	.	.	.	.	.	.	.	1
	Eberbach	129	.	.	.	.	.	.	.	.	.	.	.	.	.	.	.	.	.	.	.	.	.	.	.	.	.	.	.	.	.	.
	Oberdielbach	491	.	.	.	.	.	.	.	.	.	.	.	.	.	.	.	.	.	.	.	.	.	.	.	.	.	.	.	.	.	1

1940 November — **Tägliche Schneehöhen in Zentimetern, gemessen um 7 Uhr morgens** — **Wassergehalt um 7 Uhr**

oben: Ausgestochene Schneehöhe in cm
unten: Gesamtwassergehalt in mm

Flußgebiet	Ort	Seehöhe m	1	2	3	4	5	6	7	8	9	10	11	12	13	14	15	16	17	18	19	20	21	22	23	24	25	26	27	28	29	30
Neckar	Tromm	523	.	.	.	.	.	.	.	.	.	.	.	.	.	.	.	.	.	.	.	.	.	.	.	.	.	.	.	.	.	3
	Königstuhl	561	.	.	.	.	.	.	.	.	.	.	.	.	.	.	.	.	.	.	.	.	.	.	.	.	.	.	.	.	.	3
	Heidelberg	114	.	.	.	.	.	.	.	.	.	.	.	.	.	.	.	.	.	.	.	.	.	.	.	.	.	.	.	.	.	.
Rhein	Dirmstein	105	.	.	.	.	.	.	.	.	.	.	.	.	.	.	.	.	.	.	.	.	.	.	.	.	.	.	.	.	.	⊠
	Auerbach	117	.	.	.	.	.	.	.	.	.	.	.	.	.	.	.	.	.	.	.	.	.	.	.	.	.	.	.	.	.	4
	Gernsheim	90	.	.	.	.	.	.	.	.	.	.	.	.	.	.	.	.	.	.	.	.	.	.	.	.	.	.	.	.	.	Fl.
	Messeler Forsthaus	177	.	.	.	.	.	.	.	.	.	.	.	.	.	.	.	.	.	.	.	.	.	.	.	.	.	.	.	.	.	3
Weißer Main	Berneck	388	Fl.	.	.	.	.	.	.	.	.	.	.	.	.	.	.	.	.	.	.	.	.	.	.	.	.	.	.	.	.	3
	Marktleugast	555	.	.	.	.	.	.	.	.	.	.	.	.	.	.	.	.	.	.	.	.	.	.	.	.	.	.	.	.	.	1
	Kulmbach	327	.	.	.	.	.	.	.	.	.	.	.	.	.	.	.	.	.	.	.	.	.	.	.	.	.	.	.	.	.	Fl.
Roter Main	Creußen	420	0	.	.	.	.	.	.	.	.	.	.	.	.	.	.	.	.	.	.	.	.	.	.	.	.	.	.	.	1	1
	Bayreuth (Flughafen)	486	Fl.	.	.	.	.	.	.	.	.	.	.	.	.	.	.	.	.	.	.	.	.	.	.	.	.	.	.	.	.	2
Main, Rodach	Rodacherbrunn	688	.	.	.	.	.	.	.	.	.	.	.	.	.	.	.	.	.	.	.	.	.	.	.	.	.	.	.	.	2	7
	Steinbach b. G.	670	2	.	.	.	.	.	.	.	.	.	.	.	.	.	.	.	.	.	.	.	.	.	.	.	.	.	.	.	4	3
	Steinwiesen	360	Fl.	.	.	.	.	.	.	.	.	.	.	.	.	.	.	.	.	.	.	.	.	.	.	.	.	.	.	.	.	1
	Steinbach a. Wald	600	4	.	.	.	.	.	.	.	.	.	.	.	.	.	.	.	.	.	.	.	.	.	.	.	.	.	.	1	.	5
	Rothenkirchen	376	.	.	.	.	.	.	.	.	.	.	.	.	.	.	.	.	.	.	.	.	.	.	.	.	.	.	.	.	.	4
	Kronach	310	Fl.	.	.	.	.	.	.	.	.	.	.	.	.	.	.	.	.	.	.	.	.	.	.	.	.	.	.	.	.	2
	Rotheul	380	.	.	.	.	.	.	.	.	.	.	.	.	.	.	.	.	.	.	.	.	.	.	.	.	.	.	.	.	.	4
Main	Vierzehnheiligen	387	.	.	.	.	.	.	.	.	.	.	.	.	.	.	.	.	.	.	.	.	.	.	.	.	.	.	.	.	.	.
	Tremersdorf	380	.	.	.	.	.	.	.	.	.	.	.	.	.	.	.	.	.	.	.	.	.	.	.	.	.	.	.	.	1	5
	Roßfeld	306	.	.	.	.	.	.	.	.	.	.	.	.	.	.	.	.	.	.	.	.	.	.	.	.	.	.	.	.	.	3
	Specke	260	.	.	.	.	.	.	.	.	.	.	.	.	.	.	.	.	.	.	.	.	.	.	.	.	.	.	.	.	.	.
Main, Regnitz	Oberdachstetten	440	.	.	.	.	.	.	.	.	.	.	.	.	.	.	.	.	.	.	.	.	.	.	.	.	.	.	.	.	.	1
	Ansbach	438	.	.	.	.	.	.	.	.	.	.	.	.	.	.	.	.	.	.	.	.	.	.	.	.	.	.	.	.	.	0
	Obererlbach	399	.	.	.	.	.	.	.	.	.	.	.	.	.	.	.	.	.	.	.	.	.	.	.	.	.	.	.	.	.	Fl.
	Weißenburg i. B.	431	.	.	.	.	.	.	.	.	.	.	.	.	.	.	.	.	.	.	.	.	.	.	.	.	.	.	.	.	0	.
	Pyrbaum	438	.	.	.	.	.	.	.	.	.	.	.	.	.	.	.	.	.	.	.	.	.	.	.	.	.	.	.	.	0	0
	Auerbach	435	0	0	.	.	.	.	.	.	.	.	.	.	.	.	.	.	.	.	.	.	.	.	.	.	.	.	.	.	.	1
	Mosenberg	392	2	.	.	.	.	.	.	.	.	.	.	.	.	.	.	.	.	.	.	.	.	.	.	.	.	.	.	.	1	1
	Leupoldstein	550	Fl.	.	.	.	.	.	.	.	.	.	.	.	.	.	.	.	.	.	.	.	.	.	.	.	.	.	.	.	1	1
	Haid	479	2	.	.	.	.	.	.	.	.	.	.	.	.	.	.	.	.	.	.	.	.	.	.	.	.	.	.	.	1	1
	Pommelsbrunn	373	4	.	.	.	.	.	.	.	.	.	.	.	.	.	.	.	.	.	.	.	.	.	.	.	.	.	.	.	Fl.	Fl.
	Altdorf b. Nürnberg	444	0	.	.	.	.	.	.	.	.	.	.	.	.	.	.	.	.	.	.	.	.	.	.	.	.	.	.	.	1	.
	Krämersweiher	350	.	.	.	.	.	.	.	.	.	.	.	.	.	.	.	.	.	.	.	.	.	.	.	.	.	.	.	.	.	.
	Nürnberg (Flugh.)	314	.	.	.	.	.	.	.	.	.	.	.	.	.	.	.	.	.	.	.	.	.	.	.	.	.	.	.	.	.	.
	Bräuersdorf	362	1	.	.	.	.	.	.	.	.	.	.	.	.	.	.	.	.	.	.	.	.	.	.	.	.	.	.	.	.	4
	Gräfenberg	423	.	.	.	.	.	.	.	.	.	.	.	.	.	.	.	.	.	.	.	.	.	.	.	.	.	.	.	.	Fl.	.
	Busbach	430	.	.	.	.	.	.	.	.	.	.	.	.	.	.	.	.	.	.	.	.	.	.	.	.	.	.	.	.	.	1
	Königsfeld	448	.	.	.	.	.	.	.	.	.	.	.	.	.	.	.	.	.	.	.	.	.	.	.	.	.	.	.	.	⊠	⊠
	Trockau	530	.	.	.	.	.	.	.	.	.	.	.	.	.	.	.	.	.	.	.	.	.	.	.	.	.	.	.	.	.	.
	Gößweinstein	495	Fl.	.	.	.	.	.	.	.	.	.	.	.	.	.	.	.	.	.	.	.	.	.	.	.	.	.	.	.	Fl.	Fl.
	Heiligenstadt	367	.	.	.	.	.	.	.	.	.	.	.	.	.	.	.	.	.	.	.	.	.	.	.	.	.	.	.	.	.	.
	Eggolsheim	230	.	.	.	.	.	.	.	.	.	.	.	.	.	.	.	.	.	.	.	.	.	.	.	.	.	.	.	.	.	.
	Marktbibart	310	.	.	.	.	.	.	.	.	.	.	.	.	.	.	.	.	.	.	.	.	.	.	.	.	.	.	.	.	.	1
	Höchstadt a. Aisch	272	.	.	.	.	.	.	.	.	.	.	.	.	.	.	.	.	.	.	.	.	.	.	.	.	.	.	.	.	.	1
	Ebrach	340	.	.	.	.	.	.	.	.	.	.	.	.	.	.	.	.	.	.	.	.	.	.	.	.	.	.	.	.	.	Fl.
	Bamberg (Sternw.)	285	.	.	.	.	.	.	.	.	.	.	.	.	.	.	.	.	.	.	.	.	.	.	.	.	.	.	.	.	.	1

Tägliche Schneehöhen in Zentimetern, gemessen um 7 Uhr morgens

Wassergehalt um 7 Uhr

oben: Ausgestochene Schneehöhe in cm
unten: Gesamtwassergehalt in mm

Flußgebiet	Ort	Seehöhe m	1	2	3	4	5	6	7	8	9	10	11	12	13	14	15	16	17	18	19	20	21	22	23	24	25	26	27	28	29	30
Main	Hofheim i. Ufr.	265	.	.	.	.	.	.	.	.	.	.	.	.	.	.	.	.	.	.	.	.	.	.	.	.	.	.	.	.	.	.
	Schweinfurt	210	.	.	.	.	.	.	.	.	.	.	.	.	.	.	.	.	.	.	.	.	.	.	.	.	.	.	.	.	.	.
	Prüßberg	317	.	.	.	.	.	.	.	.	.	.	.	.	.	.	.	.	.	.	.	.	.	.	.	.	.	.	.	.	.	1
	Würzburg (Phys. Inst.)	175	.	.	.	.	.	.	.	.	.	.	.	.	.	.	.	.	.	.	.	.	.	.	.	.	.	.	.	.	.	.
	Hundsbach	200	.	.	.	.	.	.	.	.	.	.	.	.	.	.	.	.	.	.	.	.	.	.	.	.	.	.	.	.	.	.
Main, Fränkische Saale	Königshofen i. G.	278	.	.	.	.	.	.	.	.	.	.	.	.	.	.	.	.	.	.	.	.	.	.	.	.	.	.	.	.	.	1
	Römhild	300	.	.	.	.	.	.	.	.	.	.	.	.	.	.	.	.	.	.	.	.	.	.	.	.	.	.	.	.	.	3
	Frankenheim	754	.	.	.	.	.	.	.	.	.	.	.	.	.	.	.	.	.	.	.	.	.	.	.	.	.	.	.	.	3	7
	Fladungen	415	.	.	.	.	.	.	.	.	.	.	.	.	.	.	.	.	.	.	.	.	.	.	.	.	.	.	.	.	.	*
	Simonshof	320	.	.	.	.	.	.	.	.	.	.	.	.	.	.	.	.	.	.	.	.	.	.	.	.	.	.	.	.	.	*
	Kissingen, Bad	198	.	.	.	.	.	.	.	.	.	.	.	.	.	.	.	.	.	.	.	.	.	.	.	.	.	.	.	.	.	.
	Geroda	450	.	.	.	.	.	.	.	.	.	.	.	.	.	.	.	.	.	.	.	.	.	.	.	.	.	.	.	.	.	2
	Neuwirtshaus	420	.	.	.	.	.	.	.	.	.	.	.	.	.	.	.	.	.	.	.	.	.	.	.	.	.	.	.	.	.	2
	Kreuzberg i. Rhön	930	0	.	.	.	.	.	.	0	.	.	.	.	.	.	.	.	.	.	.	.	.	.	.	.	.	.	.	.	1	7
	Brückenau	314	.	.	.	.	.	.	.	.	.	.	.	.	.	.	.	.	.	.	.	.	.	.	.	.	.	.	.	.	.	*
	Altengronau	225	.	.	.	.	.	.	.	.	.	.	.	.	.	.	.	.	.	.	.	.	.	.	.	.	.	.	.	.	.	1
	Mittelsinn	204	.	.	.	.	.	.	.	.	.	.	.	.	.	.	.	.	.	.	.	.	.	.	.	.	.	.	.	.	.	.
Main	Heigenbrücken	268	.	.	.	.	.	.	.	.	.	.	.	.	.	.	.	.	.	.	.	.	.	.	.	.	.	.	.	.	.	6
	Rechtenbach	338	.	.	.	.	.	.	.	.	.	.	.	.	.	.	.	.	.	.	.	.	.	.	.	.	.	.	.	.	.	5
	Rohrbrunn	456	—	—	—	—	—	—	—	—	—	—	—	—	—	—	—	—	—	—	—	—	—	—	—	—	—	—	—	—	—	—
	Rothenburg o. d. T.	425	.	.	.	.	.	.	.	.	.	.	.	.	.	.	.	.	.	.	.	.	.	.	.	.	.	.	.	.	0	1
	Uffenheim	337	.	.	.	.	.	.	.	.	.	.	.	.	.	.	.	.	.	.	.	.	.	.	.	.	.	.	.	.	.	0
	Mergentheim, Bad	217	.	.	.	.	.	.	.	.	.	.	.	.	.	.	.	.	.	.	.	.	.	.	.	.	.	.	.	.	.	0
	Pülfringen	355	.	.	.	.	.	.	.	.	.	.	.	.	.	.	.	.	.	.	.	.	.	.	.	.	.	.	.	.	.	2
	Wertheim	140	.	.	.	.	.	.	.	.	.	.	.	.	.	.	.	.	.	.	.	.	.	.	.	.	.	.	.	.	.	Fl.
	Schneeberg	169	.	.	.	.	.	.	.	.	.	.	.	.	.	.	.	.	.	.	.	.	.	.	.	.	.	.	.	.	.	0
	Vielbrunn	410	.	.	.	.	.	.	.	.	.	.	.	.	.	.	.	.	.	.	.	.	.	.	.	.	.	.	.	.	.	4
	Beerfelden	441	.	.	.	.	.	.	.	.	.	.	.	.	.	.	.	.	.	.	.	.	.	.	.	.	.	.	.	.	.	2
	Hessenthal	311	.	.	.	.	.	.	.	.	.	.	.	.	.	.	.	.	.	.	.	.	.	.	.	.	.	.	.	.	.	5
	Aschaffenburg	140	.	.	.	.	.	.	.	.	.	.	.	.	.	.	.	.	.	.	.	.	.	.	.	.	.	.	.	.	.	Fl.
	Neunkirchen (Odenw.)	508	.	.	.	.	.	.	.	.	.	.	.	.	.	.	.	.	.	.	.	.	.	.	.	.	.	.	.	.	.	6
	Hummetroth	326	.	.	.	.	.	.	.	.	.	.	.	.	.	.	.	.	.	.	.	.	.	.	.	.	.	.	.	.	.	3
	Groß-Umstadt	159	.	.	.	.	.	.	.	.	.	.	.	.	.	.	.	.	.	.	.	.	.	.	.	.	.	.	.	.	.	1
Main, Kinzig	Schlüchtern	208	.	.	.	.	.	.	.	.	.	.	.	.	.	.	.	.	.	.	.	.	.	.	.	.	.	.	.	.	.	Fl.
	Fischborn	343	.	.	.	.	.	.	.	.	.	.	.	.	.	.	.	.	.	.	.	.	.	.	.	.	.	.	.	.	.	3
	Biebergrund	319	.	.	.	.	.	.	.	.	.	.	.	.	.	.	.	.	.	.	.	.	.	.	.	.	.	.	.	.	.	3
	Niederrodenbach	125	.	.	.	.	.	.	.	.	.	.	.	.	.	.	.	.	.	.	.	.	.	.	.	.	.	.	.	.	.	1
M.	Frankfurt a. M. (Feldbergstr.)	103	.	.	.	.	.	.	.	.	.	.	.	.	.	.	.	.	.	.	.	.	.	.	.	.	.	.	.	.	.	1
Main, Nidda	Hoherodskopf	767	—	—	—	—	—	—	—	—	—	—	—	—	—	—	—	—	—	—	—	—	—	—	—	—	—	—	—	—	—	—
	Schotten	274	.	.	.	.	.	.	.	.	.	.	.	.	.	.	.	.	.	.	.	.	.	.	.	.	.	.	.	.	.	Fl.
	Grünberg	276	.	.	.	.	.	.	.	.	.	.	.	.	.	.	.	.	.	.	.	.	.	.	.	.	.	.	.	.	.	.
	Nauheim, Bad	145	.	.	.	.	.	.	.	.	.	.	.	.	.	.	.	.	.	.	.	.	.	.	.	.	.	.	.	.	.	.
	Herchenhain	645	.	.	.	.	.	.	.	.	.	.	.	.	.	.	.	.	.	.	.	.	.	.	.	.	.	.	.	Fl.	Fl.	5
	Büdingen	134	.	.	.	.	.	.	.	.	.	.	.	.	.	.	.	.	.	.	.	.	.	.	.	.	.	.	.	.	.	2
	Saalburg	422	.	.	.	.	.	.	.	.	.	.	.	.	.	.	.	.	.	.	.	.	.	.	.	.	.	.	.	.	.	3
	Kl. Feldberg	820	.	.	.	.	.	.	.	.	.	.	.	.	.	.	.	.	.	.	.	.	.	.	.	.	.	.	.	1	Fl.	7

1940 November — **Tägliche Schneehöhen in Zentimetern, gemessen um 7 Uhr morgens** — **Wassergehalt um 7 Uhr**

oben: Ausgestochene Schneehöhe in cm
unten: Gesamtwassergehalt in mm

Flußgebiet	Ort	Seehöhe m	1	2	3	4	5	6	7	8	9	10	11	12	13	14	15	16	17	18	19	20	21	22	23	24	25	26	27	28	29	30
Rhein	Wiesbaden (Südfriedh.)	139	.	.	.	.	.	.	.	.	.	.	.	.	.	.	.	.	.	.	.	.	.	.	.	.	.	.	.	.	.	.
	Alzey	199	—	—	—	—	—	—	—	—	—	—	—	—	—	—	—	—	—	—	—	—	—	—	—	—	—	—	—	—	—	—
	Geisenheim	109	.	.	.	.	.	.	.	.	.	.	.	.	.	.	.	.	.	.	.	.	.	.	.	.	.	.	.	.	.	.
Nahe	Birkenfeld	410	.	.	.	.	.	.	.	.	.	.	.	.	.	.	.	.	.	.	.	.	.	.	.	.	.	.	.	.	.	1
	Hüttgeswasen	660	.	.	.	.	.	.	.	.	.	.	.	.	.	.	.	.	.	.	.	.	.	.	.	.	.	.	.	.	3	3
	Oberstein	249	.	.	.	.	.	.	.	.	.	.	.	.	.	.	.	.	.	.	.	.	.	.	.	.	.	.	.	.	2	.
	Brauschied	383	.	.	.	.	.	.	.	.	.	.	.	.	.	.	.	.	.	.	.	.	.	.	.	.	.	.	.	.	0	3
	Rhaunen	330	.	.	.	.	.	.	.	.	.	.	.	.	.	.	.	.	.	.	.	.	.	.	.	.	.	.	.	.	.	.
	Hauptstuhl	240	.	.	.	.	.	.	.	.	.	.	.	.	.	.	.	.	.	.	.	.	.	.	.	.	.	.	.	.	.	2
	Kaiserslautern	230	.	.	.	.	.	.	.	.	.	.	.	.	.	.	.	.	.	.	.	.	.	.	.	.	.	.	.	.	.	3
	Hundsbach	350	.	.	.	.	.	.	.	.	.	.	.	.	.	.	.	.	.	.	.	.	.	.	.	.	.	.	.	.	Fl.	Fl.
	Alsenz	146	.	.	.	.	.	.	.	.	.	.	.	.	.	.	.	.	.	.	.	.	.	.	.	.	.	.	.	.	.	.
	Ruppertsecken	465	.	.	.	.	.	.	.	.	.	.	.	.	.	.	.	.	.	.	.	.	.	.	.	.	.	.	.	.	.	2
Rhein	Kammerforst	460	.	.	.	.	.	.	.	.	.	.	.	.	.	.	.	.	.	.	.	.	.	.	.	.	.	.	.	.	0	2
	St. Goarshausen	85	.	.	.	.	.	.	.	.	.	.	.	.	.	.	.	.	.	.	.	.	.	.	.	.	.	.	.	.	.	.
Lahn	Feudingen	410	.	.	.	.	.	.	.	.	.	.	.	.	.	.	.	.	.	.	.	.	.	.	.	.	.	.	.	.	2	0
	Quotshausen	338	.	.	.	.	.	.	.	.	.	.	.	.	.	.	.	.	.	.	.	.	.	.	.	.	.	.	.	.	2	1
	Amönau	224	.	.	.	.	.	.	.	.	.	.	.	.	.	.	.	.	.	.	.	.	.	.	.	.	.	.	.	.	.	.
	Homberg a. d. Ohm	265	.	.	.	.	.	.	.	.	.	.	.	.	.	.	.	.	.	.	.	.	.	.	.	.	.	.	.	.	.	Fl.
	Marburg (Phys. Inst.)	234	.	.	.	.	.	.	.	.	.	.	.	.	.	.	.	.	.	.	.	.	.	.	.	.	.	.	.	.	Fl.	Fl.
	Gießen (Liebigshöhe)	185	.	.	.	.	.	.	.	.	.	.	.	.	.	.	.	.	.	.	.	.	.	.	.	.	.	.	.	.	.	.
	Niederkleen	208	.	.	.	.	.	.	.	.	.	.	.	.	.	.	.	.	.	.	.	.	.	.	.	.	.	.	.	.	.	.
Lahn, Dill	Dillbrecht	352	.	.	.	.	.	.	.	.	.	.	.	.	.	.	.	.	.	.	.	.	.	.	.	.	.	.	.	.	Fl.	Fl.
	Dillenburg	227	.	.	.	.	.	.	.	.	.	.	.	.	.	.	.	.	.	.	.	.	.	.	.	.	.	.	.	.	.	.
	Erda	300	.	.	.	.	.	.	.	.	.	.	.	.	.	.	.	.	.	.	.	.	.	.	.	.	.	.	.	.	.	.
	Greifenstein	415	.	.	.	.	.	.	.	.	.	.	.	.	.	.	.	.	.	.	.	.	.	.	.	.	.	.	.	.	2	1
Lahn	Weilburg	225	.	.	.	.	.	.	.	.	.	.	.	.	.	.	.	.	.	.	.	.	.	.	.	.	.	.	.	.	.	Fl.
	Gemünden	258	.	.	.	.	.	.	.	.	.	.	.	.	.	.	.	.	.	.	.	.	.	.	.	.	.	.	.	.	.	Fl.
	Idstein	285	.	.	.	.	.	.	.	.	.	.	.	.	.	.	.	.	.	.	.	.	.	.	.	.	.	.	.	.	.	.
	Limburg	110	.	.	.	.	.	.	.	.	.	.	.	.	.	.	.	.	.	.	.	.	.	.	.	.	.	.	.	.	.	.
	Westerburg	330	.	.	.	.	.	.	.	.	.	.	.	.	.	.	.	.	.	.	.	.	.	.	.	.	.	.	.	.	2	.
	Schwalbach, Bad	320	.	.	.	.	.	.	.	.	.	.	.	.	.	.	.	.	.	.	.	.	.	.	.	.	.	.	.	.	Fl.	Fl.
	Kemel	520	.	.	.	.	.	.	.	.	.	.	.	.	.	.	.	.	.	.	.	.	.	.	.	.	.	.	.	.	Fl.	5
	Panrod	304	.	.	.	.	.	.	.	.	.	.	.	.	.	.	.	.	.	.	.	.	.	.	.	.	.	.	.	.	.	2
	Holzhausen	405	.	.	.	.	.	.	.	.	.	.	.	.	.	.	.	.	.	.	.	.	.	.	.	.	.	.	.	.	.	1
	Montabaur	235	.	.	.	.	.	.	.	.	.	.	.	.	.	.	.	.	.	.	.	.	.	.	.	.	.	.	.	.	.	1
	Ems, Bad	83	.	.	.	.	.	.	.	.	.	.	.	.	.	.	.	.	.	.	.	.	.	.	.	.	.	.	.	.	.	.
Mosel, Sauer	Winterspelt	500	.	.	.	.	.	.	.	.	.	.	.	.	.	.	.	.	.	.	.	.	.	.	.	.	.	.	.	.	.	.
	Schneifelforsthaus	657	.	.	.	.	.	.	.	.	.	.	.	.	.	.	.	.	.	.	.	.	.	.	.	.	.	.	.	0	6	7
	Prüm	465	.	.	.	.	.	.	.	.	.	.	.	.	.	.	.	.	.	.	.	.	.	.	.	.	.	.	.	.	0	3
	Outscheid	340	.	.	.	.	.	.	.	.	.	.	.	.	.	.	.	.	.	.	.	.	.	.	.	.	.	.	.	.	.	⊛
	Wawern	445	.	.	.	.	.	.	.	.	.	.	.	.	.	.	.	.	.	.	.	.	.	.	.	.	.	.	.	.	Fl.	Fl.
Mosel, Saar	Fürth	302	.	.	.	.	.	.	.	.	.	.	.	.	.	.	.	.	.	.	.	.	.	.	.	.	.	.	.	.	.	.
	Pirmasens (Stadtgärt.)	350	.	.	.	.	.	.	.	.	.	.	.	.	.	.	.	.	.	.	.	.	.	.	.	.	.	.	.	.	.	4
	Spieser-Mühlenthal	240	.	.	.	.	.	.	.	.	.	.	.	.	.	.	.	.	.	.	.	.	.	.	.	.	.	.	.	.	.	2
	Saarlautern	190	—	—	—	—	—	—	—	—	—	—	—	—	—	—	—	—	—	—	—	—	—	—	—	—	—	—	—	—	—	—
	Losheim (Bez. Trier)	300	.	.	.	.	.	.	.	.	.	.	.	.	.	.	.	.	.	.	.	.	.	.	.	.	.	.	.	.	.	1
	Marpingen	284	.	.	.	.	.	.	.	.	.	.	.	.	.	.	.	.	.	.	.	.	.	.	.	.	.	.	.	.	.	Fl.
	Oberemmel	210	.	.	.	.	.	.	.	.	.	.	.	.	.	.	.	.	.	.	.	.	.	.	.	.	.	.	.	.	.	.

1940 November — Tägliche Schneehöhen in Zentimetern, gemessen um 7 Uhr morgens — Wassergehalt um 7 Uhr

oben: Ausgestochene Schneehöhe in cm
unten: Gesamtwassergehalt in mm

Flußgebiet	Ort	Seehöhe m	1	2	3	4	5	6	7	8	9	10	11	12	13	14	15	16	17	18	19	20	21	22	23	24	25	26	27	28	29	30
Mosel	Schillingen	515	.	.	.	.	.	.	.	.	.	.	.	.	.	.	.	.	.	.	.	.	.	.	.	.	.	.	.	.	1	1
	Gerolstein	378	.	.	.	.	.	.	.	.	.	.	.	.	.	.	.	.	.	.	.	.	.	.	.	.	.	.	.	.	.	*
	Wilsecker	335	.	.	.	.	.	.	.	.	.	.	.	.	.	.	.	.	.	.	.	.	.	.	.	.	.	.	.	.	.	3
	Meisburg	480	.	.	.	.	.	.	.	.	.	.	.	.	.	.	.	.	.	.	.	.	.	.	.	.	.	.	.	.	.	3
	Gornhausen	485	.	.	.	.	.	.	.	.	.	.	.	.	.	.	.	.	.	.	.	.	.	.	.	.	.	.	.	.	.	.
	Wittlich (Heffels)	180	.	.	.	.	.	.	.	.	.	.	.	.	.	.	.	.	.	.	.	.	.	.	.	.	.	.	.	.	.	.
	Demerath	420	.	.	.	.	.	.	.	.	.	.	.	.	.	.	.	.	.	.	.	.	.	.	.	.	.	.	.	.	2	4
	Blankenrath	397	.	.	.	.	.	.	.	.	.	.	.	.	.	.	.	.	.	.	.	.	.	.	.	.	.	.	.	.	Fl.	Fl.
	Düngenheim	460	.	.	.	.	.	.	.	.	.	.	.	.	.	.	.	.	.	.	.	.	.	.	.	.	.	.	.	.	5	*
	Treis	96	.	.	.	.	.	.	.	.	.	.	.	.	.	.	.	.	.	.	.	.	.	.	.	.	.	.	.	.	.	.
	Lingerhahn	480	.	.	.	.	.	.	.	.	.	.	.	.	.	.	.	.	.	.	.	.	.	.	.	.	.	.	.	.	.	5
Rhein	Selters	260	.	.	.	.	.	.	.	.	.	.	.	.	.	.	.	.	.	.	.	.	.	.	.	.	.	.	.	.	3	3
	Niedermendig	216	.	.	.	.	.	.	.	.	.	.	.	.	.	.	.	.	.	.	.	.	.	.	.	.	.	.	.	.	.	.
	Neuwied	65	.	.	.	.	.	.	.	.	.	.	.	.	.	.	.	.	.	.	.	.	.	.	.	.	.	.	.	.	.	.
Wied	Hachenburg	375	.	.	.	.	.	.	.	.	.	.	.	.	.	.	.	.	.	.	.	.	.	.	.	.	.	.	.	.	.	4
	Harschbach	284	.	.	.	.	.	.	.	.	.	.	.	.	.	.	.	.	.	.	.	.	.	.	.	.	.	.	.	.	.	Fl.
	Asbach	264	.	.	.	.	.	.	.	.	.	.	.	.	.	.	.	.	.	.	.	.	.	.	.	.	.	.	.	.	1	*
Ahr	Ahrhütte	400	.	.	.	.	.	.	.	.	.	.	.	.	.	.	.	.	.	.	.	.	.	.	.	.	.	.	.	.	.	1
	Dreis	475	.	.	.	.	.	.	.	.	.	.	.	.	.	.	.	.	.	.	.	.	.	.	.	.	.	.	.	.	.	2
	Nürburg	620	.	.	.	.	.	.	.	.	.	.	.	.	.	.	.	.	.	.	.	.	.	.	.	.	.	.	.	Fl.	1	5
	Kesseling	240	.	.	.	.	.	.	.	.	.	.	.	.	.	.	.	.	.	.	.	.	.	.	.	.	.	.	.	.	.	1
	Houverath	348	.	.	.	.	.	.	.	.	.	.	.	.	.	.	.	.	.	.	.	.	.	.	.	.	.	.	.	.	*	.
Rh.	Remagen	55	.	.	.	.	.	.	.	.	.	.	.	.	.	.	.	.	.	.	.	.	.	.	.	.	.	.	.	.	.	.
	Hohenroth	635	.	.	.	.	.	.	.	.	.	.	.	.	.	.	.	.	.	.	.	.	.	.	.	.	.	.	.	2	6	12
Sieg	Hilchenbach	355	.	.	.	.	.	.	.	.	.	.	.	.	.	.	.	.	.	.	.	.	.	.	.	.	.	.	.	.	2	2
	Eichen	302	.	.	.	.	.	.	.	.	.	.	.	.	.	.	.	.	.	.	.	.	.	.	.	.	.	.	.	.	1	1
	Siegen (Stadtwerke)	295	.	.	.	.	.	.	.	.	.	.	.	.	.	.	.	.	.	.	.	.	.	.	.	.	.	.	.	.	.	0
	Kirchen	195	.	.	.	.	.	.	.	.	.	.	.	.	.	.	.	.	.	.	.	.	.	.	.	.	.	.	.	.	3	*
	Morsbach	210	.	.	.	.	.	.	.	.	.	.	.	.	.	.	.	.	.	.	.	.	.	.	.	.	.	.	.	.	.	Fl.
	Salzburg	612	.	.	.	.	.	.	.	.	.	.	.	.	.	.	.	.	.	.	.	.	.	.	.	.	.	.	.	.	5	5
	Rodt-Müllenbach	410	.	.	.	.	.	.	.	.	.	.	.	.	.	.	.	.	.	.	.	.	.	.	.	.	.	.	.	.	5	7
	Seelscheid	214	.	.	.	.	.	.	.	.	.	.	.	.	.	.	.	.	.	.	.	.	.	.	.	.	.	.	.	.	Fl.	Fl.
	Unterkotten	160	.	.	.	.	.	.	.	.	.	.	.	.	.	.	.	.	.	.	.	.	.	.	.	.	.	.	.	.	3	1
Rh.	Köln (Flugh.)	49	.	.	.	.	.	.	.	.	.	.	.	.	.	.	.	.	.	.	.	.	.	.	.	.	.	.	.	.	.	.
Wupper	Kreuzberg	373	.	.	.	.	.	.	.	.	.	.	.	.	.	.	.	.	.	.	.	.	.	.	.	.	.	.	.	.	4	2
	Hückeswagen	258	.	.	.	.	.	.	.	.	.	.	.	.	.	.	.	.	.	.	.	.	.	.	.	.	.	.	.	.	3	0
	Schwelm	210	.	.	.	.	.	.	.	.	.	.	.	.	.	.	.	.	.	.	.	.	.	.	.	.	.	.	.	.	3	Fl.
	Remscheid	310	.	.	.	.	.	.	.	.	.	.	.	.	.	.	.	.	.	.	.	.	.	.	.	.	.	.	.	.	4	Fl.
Erft	Münstereifel	290	.	.	.	.	.	.	.	.	.	.	.	.	.	.	.	.	.	.	.	.	.	.	.	.	.	.	.	.	.	.
	Euskirchen	170	.	.	.	.	.	.	.	.	.	.	.	.	.	.	.	.	.	.	.	.	.	.	.	.	.	.	.	.	.	.
	Rheinbach	174	.	.	.	.	.	.	.	.	.	.	.	.	.	.	.	.	.	.	.	.	.	.	.	.	.	.	.	.	.	.
	Hergarten	337	.	.	.	.	.	.	.	.	.	.	.	.	.	.	.	.	.	.	.	.	.	.	.	.	.	.	.	.	.	.
	Oberbolheim	103	.	.	.	.	.	.	.	.	.	.	.	.	.	.	.	.	.	.	.	.	.	.	.	.	.	.	.	.	.	.
Rh.	Benninghof	130	.	.	.	.	.	.	.	.	.	.	.	.	.	.	.	.	.	.	.	.	.	.	.	.	.	.	.	.	6	0
	Krefeld	38	.	.	.	.	.	.	.	.	.	.	.	.	.	.	.	.	.	.	.	.	.	.	.	.	.	.	.	.	Fl.	.

1940 November — **Tägliche Schneehöhen in Zentimetern, gemessen um 7 Uhr morgens** — **Wassergehalt um 7 Uhr**

oben: Ausgestochene Schneehöhe in cm
unten: Gesamtwassergehalt in mm

Flußgebiet	Ort	Seehöhe m	1	2	3	4	5	6	7	8	9	10	11	12	13	14	15	16	17	18	19	20	21	22	23	24	25	26	27	28	29	30
Ruhr	Bigge	329	.	.	.	.	.	.	.	.	.	.	.	.	.	.	.	.	.	.	.	.	.	.	.	.	.	.	.	.	2	5
	Enste	300	.	.	.	.	.	.	.	.	.	.	.	.	.	.	.	.	.	.	.	.	.	.	.	.	.	.	.	.	3	4
	Eslohe	325	.	.	.	.	.	.	.	.	.	.	.	.	.	.	.	.	.	.	.	.	.	.	.	.	.	.	.	.	.	2
	Allendorf	310	.	.	.	.	.	.	.	.	.	.	.	.	.	.	.	.	.	.	.	.	.	.	.	.	.	.	.	.	4	.
	Brilon	455	.	.	.	.	.	.	.	.	.	.	.	.	.	.	.	.	.	.	.	.	.	.	.	.	.	.	.	.	4	7
	Rüthen	380	.	.	.	.	.	.	.	.	.	.	.	.	.	.	.	.	.	.	.	.	.	.	.	.	.	.	.	.	7	5
	Warstein	295	.	.	.	.	.	.	.	.	.	.	.	.	.	.	.	.	.	.	.	.	.	.	.	.	.	.	.	.	3	5
	Neuenrade	324	.	.	.	.	.	.	.	.	.	.	.	.	.	.	.	.	.	.	.	.	.	.	.	.	.	.	.	Fl.	3	2
	Iserlohn	230	.	.	.	.	.	.	.	.	.	.	.	.	.	.	.	.	.	.	.	.	.	.	.	.	.	.	.	.	1	1
Ruhr, Lenne	Kahler Asten	840	.	.	.	.	.	.	.	.	.	.	.	.	.	.	.	.	.	.	.	.	.	.	.	.	.	.	.	3	12	17
	Fleckenberg	355	.	.	.	.	.	.	.	.	.	.	.	.	.	.	.	.	.	.	.	.	.	.	.	.	.	.	.	.	2	2
	Arnoldihof	510	.	.	.	.	.	.	.	.	.	.	.	.	.	.	.	.	.	.	.	.	.	.	.	.	.	.	.	.	3	4
	Altenhundem	305	.	.	.	.	.	.	.	.	.	.	.	.	.	.	.	.	.	.	.	.	.	.	.	.	.	.	.	.	2	2
	Olpe	346	.	.	.	.	.	.	.	.	.	.	.	.	.	.	.	.	.	.	.	.	.	.	.	.	.	.	.	.	1	Fl.
	Attendorn	250	.	.	.	.	.	.	.	.	.	.	.	.	.	.	.	.	.	.	.	.	.	.	.	.	.	.	.	.	Fl.	Fl.
	Serkenrode	350	.	.	.	.	.	.	.	.	.	.	.	.	.	.	.	.	.	.	.	.	.	.	.	.	.	.	.	Fl.	2	3
Ruhr	Lüdenscheid	447	.	.	.	.	.	.	.	.	.	..	.	.	.	.	.	.	.	.	.	.	.	.	.	.	.	.	.	.	3	1
	Priorei	170	—	—	—	—	—	—	—	—	—	—	—	—	—	—	—	—	—	—	—	—	—	—	—	—	—	—	—	—	—	—
	Halver	422	.	.	.	.	.	.	.	.	.	.	.	.	.	.	.	.	.	.	.	.	.	.	.	.	.	.	.	.	8	4
	Ennepetalsperre	273	.	.	.	.	.	.	.	.	.	.	.	.	.	.	.	.	.	.	.	.	.	.	.	.	.	.	.	.	4	2
	Wengern	90	.	.	.	.	.	.	.	.	.	.	.	.	.	.	.	.	.	.	.	.	.	.	.	.	.	.	.	.	Fl.	.
Rh.	Essen-Mühlheim	120	.	.	.	.	.	.	.	.	.	.	.	.	.	.	.	.	.	.	.	.	.	.	.	.	.	.	.	.	2	Fl.
	Dortmund-Brüninghs.	106	.	.	.	.	.	.	.	.	.	.	.	.	.	.	.	.	.	.	.	.	.	.	.	.	.	.	.	.	.	.
Lippe	Fürstenberg	352	.	.	.	.	.	.	.	.	.	.	.	.	.	.	.	.	.	.	.	.	.	.	.	.	.	.	.	.	3	3
	Blankenrode	382	.	.	.	.	.	.	.	.	.	.	.	.	.	.	.	.	.	.	.	.	.	.	.	.	.	.	.	.	2	1
	Kleinenberg	335	.	.	.	.	.	.	.	.	.	.	.	.	.	.	.	.	.	.	.	.	.	.	.	.	.	.	.	.	2	2
	Dörenhagen	268	.	.	.	.	.	.	.	.	.	.	.	.	.	.	.	.	.	.	.	.	.	.	.	.	.	.	.	.	1	1
	Lippstadt	76	.	.	.	.	.	.	.	.	.	.	.	.	.	.	.	.	.	.	.	.	.	.	.	.	.	.	.	.	0	.
	Effeln	280	.	.	.	.	.	.	.	.	.	.	.	.	.	.	.	.	.	.	.	.	.	.	.	.	.	.	.	.	3	2
	Werl	94	.	.	.	.	.	.	.	.	.	.	.	.	.	.	.	.	.	.	.	.	.	.	.	.	.	.	.	.	1	.
Rh.	Kleve	46	.	.	.	.	.	.	.	.	.	.	.	.	.	.	.	.	.	.	.	.	.	.	.	.	.	.	.	.	.	.
Maas																																
Roer	Monschau-Dreistegen	420	.	.	.	.	.	.	.	.	.	.	.	.	.	.	.	.	.	.	.	.	.	.	.	.	.	.	.	.	4	5
	Schmidtheim	568	.	.	.	.	.	.	.	.	.	.	.	.	.	.	.	.	.	.	.	.	.	.	.	.	.	.	.	.	Fl.	.
	Hollerath	600	.	.	.	.	.	.	.	.	.	.	.	.	.	.	.	.	.	.	.	.	.	.	.	.	.	.	.	.	5	7
	Rötgen	440	.	.	.	.	.	.	.	.	.	.	.	.	.	.	.	.	.	.	.	.	.	.	.	.	.	.	.	.	7	5
	Eschweiler	205	.	.	.	.	.	.	.	.	.	.	.	.	.	.	.	.	.	.	.	.	.	.	.	.	.	.	.	.	.	.
	Erkelenz	99	.	.	.	.	.	.	.	.	.	.	.	.	.	.	.	.	.	.	.	.	.	.	.	.	.	.	.	.	.	.
	Aachen (Met. Obs.)	202	.	.	.	.	.	.	.	.	.	.	.	.	.	.	.	.	.	.	.	.	.	.	.	.	.	.	.	.	2	Fl.
M.	Bracht	51	.	.	.	.	.	.	.	.	.	.	.	.	.	.	.	.	.	.	.	.	.	.	.	.	.	.	.	.	.	.
Donau																																
Quelle bis Iller	Furtwangen	854	.	.	.	.	.	.	.	.	.	.	.	.	.	.	.	.	.	.	.	.	.	.	.	.	.	.	.	.	6	12
	Bubenbach	937	.	.	.	.	.	.	.	.	.	.	.	.	.	.	.	.	.	.	.	.	.	.	.	.	.	.	.	.	3	10
	Villingen	710	.	.	.	.	.	.	.	.	.	.	.	.	.	.	.	.	.	.	.	.	.	.	.	.	.	.	.	.	.	Fl.
	Donaueschingen	690	.	.	.	.	.	.	.	.	.	.	.	.	.	.	.	.	.	.	.	.	.	.	.	.	.	.	.	.	1	4
	Tuttlingen	647	.	.	.	.	.	.	.	.	.	.	.	.	.	.	.	.	.	.	.	.	.	.	.	.	.	.	.	1	10	15

Tägliche Schneehöhen in Zentimetern, gemessen um 7 Uhr morgens

Wassergehalt um 7 Uhr

oben: Ausgestochene Schneehöhe in cm
unten: Gesamtwassergehalt in mm

Flußgebiet	Ort	Seehöhe m	1	2	3	4	5	6	7	8	9	10	11	12	13	14	15	16	17	18	19	20	21	22	23	24	25	26	27	28	29	30
Quelle bis Iller	Frohnstetten	785	.	.	.	.	.	.	.	.	.	.	.	.	.	.	.	.	.	.	.	.	.	.	.	.	.	.	.	Fl.	3	4
	Sigmaringen (K.-St.)	590	—	—	—	—	—	—	—	—	—	—	—	—	—	—	—	—	—	—	—	—	—	—	—	—	—	—	—	—	—	—
	Genkingen	773	.	.	.	.	.	.	.	.	.	.	.	.	.	.	.	.	.	.	.	.	.	.	.	.	.	.	.	.	6	10
	Trochtelfingen	700	.	.	.	.	.	.	.	.	.	.	.	.	.	.	.	.	.	.	.	.	.	.	.	.	.	.	.	0	5	8
	Bitz	883	.	.	.	.	.	.	.	.	.	.	.	.	.	.	.	.	.	.	.	.	.	.	.	.	.	.	.	Fl.	5	6
	Liggersdorf	652	.	.	.	.	.	.	.	.	.	.	.	.	.	.	.	.	.	.	.	.	.	.	.	.	.	.	.	.	⊠	⊠
	Ablach	610	.	.	.	.	.	.	.	.	.	.	.	.	.	.	.	.	.	.	.	.	.	.	.	.	.	.	.	.	⊠	⊠
	St. Johann	765	—	—	—	—	—	—	—	—	—	—	—	—	—	—	—	—	—	—	—	—	—	—	—	—	—	—	—	—	—	—
	Münsingen	721	.	.	.	.	.	.	.	.	.	.	.	.	.	.	.	.	.	.	.	.	.	.	.	.	.	.	.	0	6	6
	Ehingen	514	.	.	.	.	.	.	.	.	.	.	.	.	.	.	.	.	.	.	.	.	.	.	.	.	.	.	.	Fl.	1	5
	Biberach	538	.	.	.	.	.	.	.	.	.	.	.	.	.	.	.	.	.	.	.	.	.	.	.	.	.	.	.	.	1	2
Iller	Nebelhorn	1930	0	5	10	Fl.	Fl.	10	15	50	50	50	45	45	45	30	30	45	40	70	70	72	65	60	65	70	70	70	65	60	75	90
	Birgsau	950	3	.	.	.	.	.	.	6	4	3	2	3	.	.	.	6	3	13	11	9	8	7	5	8	8	8	7	6	15	33
	Oberstdorf	816	.	.	.	.	.	.	.	5	4	Fl.	.	.	.	.	.	0	.	2	Fl.	Fl.	.	.	.	.	.	.	.	.	14	21
	Rohrmoos	1070	—	—	—	—	—	—	—	—	—	—	—	—	—	—	—	—	—	—	—	—	—	—	—	—	—	—	—	—	—	—
	Ofterschwang	864	.	.	.	.	.	.	.	3	.	.	.	.	.	.	.	Fl.	.	7	7	6	3	.	.	.	.	.	.	.	12	12
	Sonthofen	735	.	.	.	.	.	.	.	2	.	.	.	.	.	.	.	2	.	7	.	.	.	.	.	.	.	.	.	.	10	12
	Oberjoch	1136	Fl.	.	.	.	.	.	.	14	8	6	5	8	Fl.	.	.	15	10	42	36	32	26	23	16	14	14	14	13	12	26	38
	Oberdorf, Bad	850	.	.	.	.	.	.	.	5	4	1	.	.	.	.	.	5	5	6	4	3	.	.	.	.	.	.	.	.	13	22
	Wärterhaus a. Steigb.	935	.	.	.	.	.	.	.	2	.	.	.	2	.	.	.	6	6	8	6	4	2	.	.	.	.	.	.	.	15	18
	Diepolz	1040	.	.	.	.	.	.	.	3	2	.	.	2	0	.	0	4	0	8	6	5	2	.	.	.	.	.	.	.	12	14
	Martinszell	740	.	.	.	.	.	.	.	.	.	.	.	.	.	.	.	⊠	.	⊠	.	.	.	.	.	.	.	.	.	.	6	13
	Buchenberg	905	.	.	.	.	.	.	.	.	.	.	.	.	.	.	.	.	2	4	0	0	.	.	.	.	.	.	.	.	8	10
	Kempten	665	.	.	.	.	.	.	.	.	.	.	.	.	.	.	.	.	.	.	.	.	.	.	.	.	.	.	.	.	5	6
	Memmingen	600	.	.	.	.	.	.	.	.	.	.	.	.	.	.	.	.	.	.	.	.	.	.	.	.	.	.	.	.	5	4
	Jedesheim	500	.	.	.	.	.	.	.	.	.	.	.	.	.	.	.	.	.	.	.	.	.	.	.	.	.	.	.	.	3	2
Blau	Westerheim	815	Fl.	.	.	.	.	.	.	.	.	.	.	.	.	.	.	.	.	.	.	.	.	.	.	.	.	.	.	0	5	8
	Seißen	707	Fl.	.	.	.	.	.	.	.	.	.	.	.	.	.	.	.	.	.	.	.	.	.	.	.	.	.	.	0	1	5
	Ulm	495	.	.	.	.	.	.	.	.	.	.	.	.	.	.	.	.	.	.	.	.	.	.	.	.	.	Fl.	.	.	1	2
Günz	Obergünzburg	738	Fl.	.	.	.	.	.	.	.	.	.	.	.	.	.	.	.	.	.	.	.	.	.	.	.	.	.	.	.	7	7
	Ottobeuren	660	.	.	.	.	.	.	.	.	.	.	.	.	.	.	.	.	.	.	.	.	.	.	.	.	.	.	.	2	3	3
Mindel	Mindelheim	607	.	.	.	.	.	.	.	.	.	.	.	.	.	.	.	.	.	.	.	.	.	.	.	.	.	.	.	.	5	3
	Röfingen	474	.	.	.	.	.	.	.	.	.	.	.	.	.	.	.	.	.	.	.	.	.	.	.	.	.	.	.	.	1	2
	Krumbach	514	.	.	.	.	.	.	.	.	.	.	.	.	.	.	.	.	.	.	.	.	.	.	.	.	.	.	.	.	2	2
Bibers	Ettlenschieß	656	Fl.	.	.	.	.	.	.	.	.	.	.	.	.	.	.	.	.	.	.	.	.	.	.	.	.	.	.	.	2	5
	Heidenheim	494	.	.	.	.	.	.	.	.	.	.	.	.	.	.	.	.	.	.	.	.	.	.	.	.	.	.	.	Fl.	5	6
Wörnitz	Wörnitz	488	Fl.	.	.	.	.	.	.	.	.	.	.	.	.	.	.	.	.	.	.	.	.	.	.	.	.	.	.	.	1	1
	Dinkelsbühl	440	.	.	.	.	.	.	.	.	.	.	.	.	.	.	.	.	.	.	.	.	.	.	.	.	.	.	.	.	2	2
	Bopfingen	470	.	.	.	.	.	.	.	.	.	.	.	.	.	.	.	.	.	.	.	.	.	.	.	.	.	.	.	.	.	Fl.
	Nördlingen	436	.	.	.	.	.	.	.	.	.	.	.	.	.	.	.	.	.	.	.	.	.	.	.	.	.	.	.	.	.	Fl.
	Donauwörth (Kulturbauamt)	415	.	.	.	.	.	.	.	.	.	.	.	.	.	.	.	.	.	.	.	.	.	.	.	.	.	.	.	.	Fl.	Fl.
Lech	Fallmühle	928	Fl.	.	.	.	.	.	.	.	Fl.	.	.	.	.	.	.	Fl.	.	Fl.	.	.	.	.	.	.	.	.	.	.	15	27
	Horn	796	6	.	.	.	.	.	.	.	.	.	.	.	.	.	.	2	.	1	.	.	.	.	.	.	.	.	.	.	23	31
	Buching	810	.	.	.	.	.	.	.	.	.	.	.	.	.	.	.	1	.	3	.	.	.	.	.	.	.	.	.	.	23	30
	Lechbruck	730	.	.	.	.	.	.	.	.	.	.	.	.	.	.	.	Fl.	.	.	.	.	.	.	.	.	.	.	.	.	15	17
	Landsberg a. L.	630	.	.	.	.	.	.	.	.	.	.	.	.	.	.	.	.	.	.	.	.	.	.	.	.	.	.	.	.	⊠	⊠
	Augsburg-St. Stephan	490	.	.	.	.	.	.	.	.	.	.	.	.	.	.	.	.	.	.	.	.	.	.	.	.	.	.	.	.	Fl.	Fl.

1940 November — **Tägliche Schneehöhen in Zentimetern, gemessen um 7 Uhr morgens** — **Wassergehalt um 7 Uhr**

oben: Ausgestochene Schneehöhe in cm
unten: Gesamtwassergehalt in mm

Flußgebiet	Ort	Seehöhe m	1	2	3	4	5	6	7	8	9	10	11	12	13	14	15	16	17	18	19	20	21	22	23	24	25	26	27	28	29	30
Lech, Wertach	Wertach	915	.	.	.	.	.	.	.	.	.	.	.	.	.	.	.	.	.	4	.	.	.	.	.	.	.	.	.	15	18
	Mittelberg	1030	10	3	⊠	.	.	.	2	23	17	15	13	15	17	10	.	22	20	52	46	44	39	35	32	35	30	24	22	20	31	35
	Nesselwang	868	.	.	.	.	.	.	.	.	.	.	.	.	.	.	.	1	.	3	.	.	.	.	.	0	.	.	.	.	9	12
	Mittersulzberg	909	Fl.	.	.	.	.	.	.	.	.	.	.	.	.	.	.	5	.	6	.	.	.	.	.	.	.	.	.	.	10	18
	Unterthingau	772	.	.	.	.	.	.	.	.	.	.	.	.	.	.	.	.	.	.	.	.	.	.	.	.	.	.	.	.	11	9
	Kaufbeuren	700	.	.	.	.	.	.	.	.	.	.	.	.	.	.	.	.	.	.	.	.	.	.	.	.	.	.	.	.	8	8
	Auerberg	1055	.	.	.	.	.	.	.	.	.	.	.	.	.	.	.	5	2	18	12	8	4	.	.	.	.	.	.	.	12	16
	Stocken	750	.	.	.	.	.	.	.	.	.	.	.	.	.	.	.	0	.	0	.	.	.	.	.	.	.	.	.	.	9	11
	Hiltenfingen	558	.	.	.	.	.	.	.	.	.	.	.	.	.	.	.	.	.	.	.	.	.	.	.	.	.	.	.	.	2	2
Donau	Ingolstadt (Stadtg.)	370	.	.	.	.	.	.	.	.	.	.	.	.	.	.	.	.	.	.	.	.	.	.	.	.	.	.	.	.	1	.
	Ammerfeld	519	.	.	.	.	.	.	.	.	.	.	.	.	.	.	.	.	.	.	.	.	.	.	.	.	.	.	.	.	.	⊠
	Scheyern	481	.	.	.	.	.	.	.	.	.	.	.	.	.	.	.	.	.	.	.	.	.	.	.	.	.	.	.	.	Fl.	Fl.
Altmühl	Burk	470	.	.	.	.	.	.	.	.	.	.	.	.	.	.	.	.	.	.	.	.	.	.	.	.	.	.	.	.	.	.
	Gunzenhausen	420	.	.	.	.	.	.	.	.	.	.	.	.	.	.	.	.	.	.	.	.	.	.	.	.	.	.	.	0	0	0
	Rehlingen	457	.	.	.	.	.	.	.	.	.	.	.	.	.	.	.	.	.	.	.	.	.	.	.	.	.	.	.	0	.	.
	Denkendorf	483	.	.	.	.	.	.	.	.	.	.	.	.	.	.	.	.	.	.	.	.	.	.	.	.	.	.	.	.	⊠	.
	Thalmässing	410	.	.	.	.	.	.	.	.	.	.	.	.	.	.	.	.	.	.	.	.	.	.	.	.	.	.	.	.	.	.
	Dietfurt a. A.	364	Fl.	.	.	.	.	.	.	.	.	.	.	.	.	.	.	.	.	.	.	.	.	.	.	.	.	.	.	.	Fl.	.
Don.	Laaber	520	2	.	.	.	.	.	.	.	.	.	.	.	.	.	.	.	.	.	.	.	.	.	.	.	.	.	.	1	2	1
	Velburg	510	.	.	.	.	.	.	.	.	.	.	.	.	.	.	.	.	.	.	.	.	.	.	.	.	.	.	.	.	2	.
Waldnaab	Bärnau	600	8	Fl.	.	.	.	.	.	.	.	.	.	.	.	.	.	.	.	.	.	.	.	.	.	.	1	.	.	.	.	Fl.
	Tirschenreuth	500	—	—	—	—	—	—	—	—	—	—	—	—	—	—	—	—	—	—	—	—	—	—	—	—	—	—	—	—	—	—
	Erbendorf	510	.	.	.	.	.	.	.	.	.	.	.	.	.	.	.	.	.	.	.	.	.	.	.	.	.	.	.	.	.	.
	Flossenbürg	620	5	.	.	.	.	.	.	.	.	.	.	.	.	.	.	.	.	.	.	.	.	.	.	.	.	.	.	.	.	.
	Weiden	398	.	.	.	.	.	.	.	.	.	.	.	.	.	.	.	.	.	.	.	.	.	.	.	.	.	.	.	.	.	.
Naab	Pressath	425	.	.	.	.	.	.	.	.	.	.	.	.	.	.	.	.	.	.	.	.	.	.	.	.	.	.	.	.	.	.
	Heinersreuth	515	8	2	.	.	.	.	.	.	.	.	.	.	.	.	.	.	.	.	.	.	.	.	.	.	.	.	.	.	1	1
	Oberfahrenberg	802	.	.	.	.	.	.	.	.	.	.	.	.	.	.	.	.	.	.	.	.	.	.	.	.	1	.	.	1	1	1
	Lohma	500	4	.	.	.	.	.	.	.	.	.	.	.	.	.	.	.	.	.	.	.	.	.	.	1	.	.	.	.	1	1
	Waldmünchen	510	.	.	.	.	.	.	.	.	.	.	.	.	.	.	.	.	.	.	.	.	.	.	.	.	.	.	.	.	.	Fl.
	Grafenkirchen	501	.	.	.	.	.	.	.	.	.	.	.	.	.	.	.	.	.	.	.	.	.	.	.	.	.	.	.	.	Fl.	Fl.
	Schönsee	655	.	.	.	.	.	.	.	.	.	.	.	.	.	.	.	.	.	.	.	.	.	.	.	.	.	0	.	0	0	0
	Dieterskirchen	500	.	.	.	.	.	.	.	.	.	.	.	.	.	.	.	.	.	.	.	.	.	.	.	.	Fl.	.	.	.	Fl.	1
	Schwarzenfeld	363	.	.	.	.	.	.	.	.	.	.	.	.	.	.	.	.	.	.	.	.	.	.	.	.	.	1	4	1	2	2
	Amberg-M.H.B.	519	7	.	.	.	.	.	.	.	.	.	.	.	.	.	.	.	.	.	.	.	.	.	.	.	.	.	.	.	.	.
	Ursensollen	540	6	0	.	.	.	.	.	.	.	.	.	.	.	.	.	.	.	.	.	.	.	.	.	.	.	.	.	.	⊠	.
Schwarzer Regen	Eisenstein	794	8	Fl.	.	.	.	.	.	.	.	.	.	.	.	.	.	1	.	.	.	.	.	.	.	.	0	1	.	.	2	3
	Zwiesel	590	11	.	.	.	.	.	.	.	.	.	.	.	.	.	.	.	.	.	.	.	.	.	.	.	1	.	.	.	.	2
	Buchenau	749	.	.	.	.	.	.	.	.	.	.	.	.	.	.	.	.	.	.	.	.	.	.	.	.	.	.	.	.	.	.
	Regen	522	Fl.	Fl.	.	.	.	.	.	.	.	.	.	.	.	.	.	.	.	.	.	.	.	.	.	.	.	.	.	.	.	.
	Rusel-Forsthaus	778	30	10	.	.	.	.	.	.	.	.	.	.	.	.	.	.	.	.	.	.	.	.	.	.	.	.	.	.	.	2
	Gotteszell	568	4	.	.	.	.	.	.	.	.	.	.	.	.	.	.	.	.	.	.	.	.	.	.	.	.	.	.	.	.	Fl.
	Ödwies	1029	—	—	—	—	—	—	—	—	—	—	—	—	—	—	—	—	—	—	—	—	—	—	—	—	—	—	—	—	—	—
	Oberried	580	5	.	.	.	.	.	.	.	.	.	.	.	.	.	.	.	.	.	.	.	.	.	.	.	.	.	.	.	.	.
	Viechtach	432	Fl.	.	.	.	.	.	.	.	.	.	.	.	.	.	.	.	.	.	.	.	.	.	.	.	.	.	.	.	.	.
Regen	Osserschutzhaus	1285	.	.	.	.	.	.	.	.	.	.	.	.	.	.	.	5	5	5	10	10	5	.	.	.	.	.	.	.	.	.
	Hohenbogen	903	27	10	0	.	.	.	.	.	.	.	.	.	.	.	.	.	.	.	.	.	.	.	.	.	.	0	.	.	.	.
	Kötzting	408	0	0	.	.	.	.	.	.	.	.	.	.	.	.	.	.	.	.	.	.	.	.	.	.	.	.	.	.	.	0

1940 November — **Tägliche Schneehöhen in Zentimetern, gemessen um 7 Uhr morgens** — **Wassergehalt um 7 Uhr**

oben: Ausgestochene Schneehöhe in cm
unten: Gesamtwassergehalt in mm

Flußgebiet	Ort	Seehöhe m	1	2	3	4	5	6	7	8	9	10	11	12	13	14	15	16	17	18	19	20	21	22	23	24	25	26	27	28	29	30
Regen	Furth i. Wald	400	—	—	—	—	—	—	—	—	—	—	—	—	—	—	—	—	—	—	—	—	—	—	—	—	—	—	—	—	—	—
	Cham	400	3	.	.	.	.	.	.	.	.	.	.	.	.	.	.	.	.	.	.	.	.	.	.	.	.	.	.	.	.	.
	Falkenstein i. O.	580	.	.	.	.	.	.	.	.	.	.	.	.	.	.	.	.	.	.	.	.	.	.	.	.	.	.	.	.	0	0
	Regenstauf	339	.	.	.	.	.	.	.	.	.	.	.	.	.	.	.	.	.	.	.	.	.	.	.	.	.	.	.	.	.	.
Donau	Ludmannsdorf	470	Fl.	.	.	.	.	.	.	.	.	.	.	.	.	.	.	.	.	.	.	.	.	.	.	.	.	.	.	.	1	.
	Englmar	881	28	Fl.	Fl.	.	.	.	.	.	.	.	.	.	.	.	.	.	.	.	.	.	.	.	.	.	.	.	.	.	2	.
	Deggendorf	320	3	.	.	.	.	.	.	.	.	.	.	.	.	.	.	.	.	.	.	.	.	.	.	.	.	.	.	.	.	.
Isar	Mittenwald	914	.	.	.	.	.	.	.	.	.	.	.	.	.	.	.	.	.	.	.	.	.	.	.	.	.	.	.	.	11	30
	Vorderriß	783	.	.	.	.	.	.	.	.	.	.	.	.	.	.	.	⊠	.	.	.	.	.	.	.	.	.	.	.	.	11	30
	Fall	741	.	.	.	.	.	.	.	.	.	.	.	.	.	.	.	.	.	.	.	.	.	.	.	.	.	.	.	.	13	23
	Obernach	830	.	.	.	.	.	.	.	.	.	.	.	.	.	.	.	Fl.	.	Fl.	.	.	.	.	.	.	.	.	.	.	8	12
	Herzogstandhaus	1575	40	⊠	⊠	⊠	30	⊠	⊠	⊠	⊠	⊠	⊠	⊠	⊠	50	⊠	⊠	⊠	70	⊠	⊠	⊠	⊠	⊠	90	⊠	⊠	⊠	⊠	⊠	120
	Urfeld	844	2	.	.	.	.	.	.	.	.	.	.	.	.	.	.	.	.	.	.	.	.	.	.	.	.	.	.	.	10	25
	Hohenburg	740	.	.	.	.	.	.	.	.	.	.	.	.	.	.	.	.	.	.	.	.	.	.	.	.	.	.	.	.	.	.
	Marienstein	800	2	.	.	.	.	.	.	.	.	.	.	.	.	.	.	.	.	.	.	.	.	.	.	.	.	.	.	.	9	20
	Tölz, Bad	686	.	.	.	.	.	.	.	.	.	.	.	.	.	.	.	.	.	.	.	.	.	.	.	.	.	.	.	.	9	19
Isar, Loisach	Griesen	822	.	.	.	.	.	.	.	.	.	.	.	.	.	.	.	2	.	.	.	.	.	.	.	.	.	.	.	.	11	18
	Zugspitze	2962	75	85	90	80	70	60	65	70	70	65	65	68	75	73	70	85	80	100	95	99	90	80	85	85	87	85	80	75	155	180
	Raintalerhof	960	2	.	.	.	.	.	.	3	2	.	.	.	.	.	.	2	5	5	2	.	.	.	.	.	.	.	.	.	17	23
	Kaltenbrunn	861	.	.	.	.	.	.	.	.	2	.	.	.	.	.	.	⊠	.	4	2	1	.	.	.	.	.	.	.	.	9	20
	Partenkirchen	703	.	.	.	.	.	.	.	.	.	.	.	.	.	.	.	1	.	⊠	.	.	.	.	.	.	.	.	.	.	6	18
	Oberau	655	.	.	.	.	.	.	.	.	.	.	.	.	.	.	.	.	.	.	.	.	.	.	.	.	.	.	.	.	10	20
	Murnau	696	Fl.	.	.	.	.	.	.	.	.	.	.	.	.	.	.	.	.	.	.	.	.	.	.	.	.	.	.	.	10	16
	Sindelsdorf	601	Fl.	.	.	.	.	.	.	.	.	.	.	.	.	.	.	.	.	.	.	.	.	.	.	.	.	.	.	.	12	16
Isar	Sauerlach	620	0	.	.	.	.	.	.	.	.	.	.	.	.	.	.	.	.	.	.	.	.	.	.	.	.	.	.	.	6	21
	München (Sternwarte)	525	.	.	.	.	.	.	.	.	.	.	.	.	.	.	.	.	.	.	.	.	.	.	.	.	.	.	.	.	2	3
	Weihenstephan	495	0	.	.	.	.	.	.	.	.	.	.	.	.	.	.	.	.	.	.	.	.	.	.	.	.	.	.	.	0	0
Isar, Amper	Linderhof	937	10	5	.	.	.	.	.	.	.	.	.	.	.	.	.	2	1	6	4	2	1	1	0	.	.	.	.	.	20	32
	Ettal	871	9	.	.	.	.	.	.	1	.	.	.	.	.	.	.	2	1	3	2	0	1	.	.	1	.	.	.	.	14	27
	Unterammergau	830	2	.	.	.	.	.	.	0	.	.	.	.	.	.	.	1	.	1	.	.	.	.	.	.	.	.	.	.	14	28
	Hohenpeißenberg	986	Fl.	.	.	.	.	.	.	Fl.	.	.	.	.	.	.	.	3	Fl.	9	Fl.	Fl.	Fl.	Fl.	.	Fl.	Fl.	Fl.	Fl.	.	7	10
	Weilheim	566	.	.	.	.	.	.	.	.	.	.	.	.	.	.	.	.	.	.	.	.	.	.	.	.	.	.	.	.	5	8
	Diessen	530	.	.	.	.	.	.	.	.	.	.	.	.	.	.	.	.	.	.	.	.	.	.	.	.	.	.	.	.	Fl.	1
	St.-Ottilien	580	.	.	.	.	.	.	.	.	.	.	.	.	.	.	.	.	.	.	.	.	.	.	.	.	.	.	.	.	Fl.	Fl.
	Fürstenfeldbruck	518	.	.	.	.	.	.	.	.	.	.	.	.	.	.	.	.	.	.	.	.	.	.	.	.	.	.	.	.	1	Fl.
	Seeshaupt	597	.	.	.	.	.	.	.	.	.	.	.	.	.	.	.	.	.	.	.	.	.	.	.	.	.	.	.	.	3	0
	Traubing	670	2	.	.	.	.	.	.	.	.	.	.	.	.	.	.	.	.	.	.	.	.	.	.	.	.	.	.	.	5	5
Isar	Erding	460	.	.	.	.	.	.	.	.	.	.	.	.	.	.	.	.	.	.	.	.	.	.	.	.	.	.	.	.	⊠	⊠
	Landshut	392	Fl.	.	.	.	.	.	.	.	.	.	.	.	.	.	.	.	.	.	.	.	.	.	.	.	.	.	.	.	2	Fl.
	Dingolfing	360	Fl.	.	.	.	.	.	.	.	.	.	.	.	.	.	.	.	.	.	.	.	.	.	.	.	.	.	.	.	.	.
Donau	Rohrstetten	450	3	.	.	.	.	.	.	.	.	.	.	.	.	.	.	.	.	.	.	.	.	.	.	.	.	.	.	.	.	.
	Haidenburg	350	.	.	.	.	.	.	.	.	.	.	.	.	.	.	.	.	.	.	.	.	.	.	.	.	.	.	.	.	1	2
	Ruderting	440	5	.	.	.	.	.	.	.	.	.	.	.	.	.	.	.	.	.	.	.	.	.	.	.	.	.	.	.	.	Fl.
	Passau-Baustadel	305	.	.	.	.	.	.	.	.	.	.	.	.	.	.	.	.	.	.	.	.	.	.	.	.	.	.	.	.	.	⊠
Ilz	Diensth. b. Rachelsee	875	5	0	.	.	.	.	.	.	.	.	.	.	.	.	Fl.	Fl.	5	5	2	.	.	.	.	Fl.	.	.	.	Fl.	5	5
	Kirchdorf	690	.	.	.	.	.	.	.	.	.	.	.	.	.	.	.	.	.	.	.	.	.	.	.	.	1	.	.	.	1	2
	Waldhäuser	1000	10	Fl.	.	.	.	.	.	.	.	.	.	.	.	.	.	3	5	5	3	Fl.	.	.	.	.	.	.	.	.	2	5

1940 November — **Tägliche Schneehöhen in Zentimetern, gemessen um 7 Uhr morgens** — **Wassergehalt um 7 Uhr**

oben: Ausgestochene Schneehöhe in cm
unten: Gesamtwassergehalt in mm

Flußgebiet	Ort	Seehöhe m	1	2	3	4	5	6	7	8	9	10	11	12	13	14	15	16	17	18	19	20	21	22	23	24	25	26	27	28	29	30
Ilz	St. Oswald	830	5	.	.	.	.	.	.	.	.	.	.	.	.	.	.	.	.	2	.	.	.	.	.	.	Fl.	.	.	.	.	5
	Finsterau	1000	⊠	⊠	.	.	.	.	.	.	.	.	.	.	.	.	.	2	.	2	2	.	.	.	.	.	.	.	.	.	0	3
	Duschlberg	900	24	6	.	.	.	.	.	.	.	.	.	.	.	.	.	.	.	1	.	.	.	.	.	.	.	.	.	.	.	.
	Röhrnbach	430	7	.	.	.	.	.	.	.	.	.	.	.	.	.	.	.	.	.	.	.	.	.	.	.	.	0	.	.	0	2
Inn	Valepp	885	.	.	.	.	.	.	.	0	.	.	.	0	.	.	.	3	1	10	3	2	1	1	1	0	.	.	.	.	15	30
	Brünnsteinhaus	1360	—	—	—	—	—	—	—	—	—	—	—	—	—	—	—	—	—	—	—	—	—	—	—	—	—	—	—	—	—	—
	Oberaudorf	480	.	.	.	.	.	.	.	.	.	.	.	.	.	.	.	.	.	.	.	.	.	.	.	.	.	.	.	.	5	17
	Törwang	700	.	.	.	.	.	.	.	.	.	.	.	.	.	.	.	.	.	.	.	.	.	.	.	.	.	.	.	.	10	22
	Endorf	529	.	.	.	.	.	.	.	.	.	.	.	.	.	.	.	.	.	.	.	.	.	.	.	.	.	.	.	.	5	7
Inn, Mangfall	Stuben-Glashütte	874	6	.	.	.	.	.	.	.	.	.	.	.	.	.	.	.	.	5	.	.	.	.	.	.	.	.	.	.	18	34
	Hirschberghaus	1508	—	—	—	—	—	—	—	—	—	—	—	—	—	—	—	—	—	—	—	—	—	—	—	—	—	—	—	—	—	—
	Tegernsee	728	Fl.	.	.	.	.	.	.	.	.	.	.	.	.	.	.	.	.	.	.	.	.	.	.	.	.	.	.	.	5	12
	Taubenberg	880	—	—	—	—	—	—	—	—	—	—	—	—	—	—	—	—	—	—	—	—	—	—	—	—	—	—	—	—	—	—
	Neuhelfendorf	640	.	.	.	.	.	.	.	.	.	.	.	.	.	.	.	.	.	.	.	.	.	.	.	.	.	.	.	.	7	13
	Bayrischzell	800	.	.	.	.	.	.	.	.	.	.	.	.	.	.	.	.	.	.	.	.	.	.	.	.	.	.	.	.	20	24
	Wendelsteinhaus	1728	50	40	30	20	20	25	30	30	30	20	10	.	.	.	.	8	20	40	40	50	40	30	20	20	30	50	55	50	45	30
	Neuhaus b. Schliersee	792	Fl.	.	.	.	.	.	.	.	.	.	.	.	.	.	.	.	.	.	.	.	.	.	.	.	.	.	.	.	28	42
	Irschenberg	733	.	.	.	.	.	.	.	.	.	.	.	.	.	.	.	.	.	.	.	.	.	.	.	.	.	.	.	.	10	13
Inn	Rosenheim	446	.	.	.	.	.	.	.	.	.	.	.	.	.	.	.	.	.	.	.	.	.	.	.	.	.	.	.	.	2	5
	Ebersberg	565	2	.	.	.	.	.	.	.	.	.	.	.	.	.	.	.	.	.	.	.	.	.	.	.	.	.	.	.	2	4
	Haag i. Obb.	564	1	.	.	.	.	.	.	.	.	.	.	.	.	.	.	.	.	.	.	.	.	.	.	.	.	.	.	.	1	4
	Schnaitsee	600	Fl.	.	.	.	.	.	.	.	.	.	.	.	.	.	.	Fl.	.	.	.	.	.	.	.	.	.	.	.	.	3	3
	Mühldorf	382	.	.	.	.	.	.	.	.	.	.	.	.	.	.	.	.	.	.	.	.	.	.	.	.	.	.	.	.	1	.
Inn, Alz	Reit i. W.	700	0	.	.	.	.	.	.	.	.	.	.	.	.	.	.	.	.	.	.	.	.	.	.	.	.	.	.	.	7	22
	Schleching	570	.	.	.	.	.	.	.	.	.	.	.	.	.	.	.	.	.	.	.	.	.	.	.	.	.	.	.	.	10	18
	Hochgernhaus	1565	.	.	.	.	.	.	.	.	.	.	.	.	.	.	.	12	3	20	15	5	.	.	2	16	20	18	15	8	20	33
	Sachrang-Ort	740	.	.	.	.	.	.	.	.	.	.	.	.	.	.	.	.	.	.	.	.	.	.	.	.	.	.	.	.	8	24
	Grattenbach	700	.	.	.	.	.	.	.	.	.	.	.	.	.	.	.	.	.	.	.	.	.	.	.	.	.	.	.	.	5	30
	Bernau	545	Fl.	.	.	.	.	.	.	.	.	.	.	.	.	.	.	.	.	.	.	.	.	.	.	.	.	.	.	.	4	12
	Seebruck	528	.	.	.	.	.	.	.	.	.	.	.	.	.	.	.	.	.	.	.	.	.	.	.	.	.	.	.	.	2	6
	Ruhpolding	664	0	0	.	.	.	.	.	.	.	.	.	.	.	.	.	.	.	.	.	.	.	.	.	.	.	.	.	.	7	31
	Inzell	695	.	.	.	.	.	.	.	.	.	.	.	.	.	.	.	.	.	.	.	.	.	.	.	.	.	.	.	.	10	20
	Traunstein	600	.	.	.	.	.	.	.	.	.	.	.	.	.	.	.	.	.	.	.	.	.	.	.	.	.	.	.	.	2	4
Inn, Salzach	Hintersee	805	4	.	.	.	.	.	.	.	.	.	.	.	.	.	.	2	.	.	.	.	.	.	.	.	.	.	.	.	10	29
	Wimbachgrieshütte	1330	Fl.	.	⊠	.	.	.	8	12	10	10	10	Fl.	3	.	.	5	.	.	.	.	.	.	15	18	⊠	⊠	15	⊠	40	65
	Schellenberg	540	.	.	.	.	.	.	.	.	.	.	.	.	.	.	.	.	.	.	.	.	.	.	.	.	.	.	.	.	3	6
	Traunsteinerhütte	1580	.	.	⊠	.	.	.	.	.	.	.	.	.	.	.	.	.	.	⊠	.	.	.	.	25	⊠	8	10	10	10	10	10
	Predigtstuhl	1578	3	0	4	.	.	.	2	8	10	8	7	8	6	5	3	6	5	16	14	12	10	8	7	16	18	18	15	15	19	62
	Hallthurm	693	.	.	.	.	.	.	.	.	.	.	.	.	.	.	.	.	.	.	.	.	.	.	.	.	.	.	.	.	8	27
	Laufen	400	.	.	.	.	.	.	.	.	.	.	.	.	.	.	.	.	.	.	.	.	.	.	.	.	.	.	.	.	.	8
Inn	Simbach a. Inn	350	—	—	—	—	—	—	—	—	—	—	—	—	—	—	—	—	—	—	—	—	—	—	—	—	—	—	—	—	—	—
	Würding	321	1	.	.	.	.	.	.	.	.	.	.	.	.	.	.	.	.	.	.	.	.	.	.	.	.	.	.	.	.	2
	Oberbergkirchen	490	.	.	.	.	.	.	.	.	.	.	.	.	.	.	.	.	.	.	.	.	.	.	.	.	.	.	.	.	0	0
	Gangkofen	440	3	.	.	.	.	.	.	.	.	.	.	.	.	.	.	.	.	.	.	.	.	.	.	.	.	.	.	.	.	.
Donau	Oberfrauenwald	800	25	20	13	8	3	0	.	.	.	.	.	.	.	.	.	.	.	.	.	.	.	.	.	.	2	2	2	2	2	2
	Obernzell	290	2	.	.	.	.	.	.	.	.	.	.	.	.	.	.	.	.	.	.	.	.	.	.	.	.	.	.	.	.	.
	Wegscheid	721	15	3	0	.	.	.	.	.	.	.	.	.	.	.	.	.	.	.	.	.	.	.	.	.	.	.	.	.	1	2

Die Schneedecke im Dezember 1940

Allgemeine Übersicht: Zu Monatsbeginn lagen bei Hochdruckeinfluß die Temperaturen allgemein unter dem Gefrierpunkt. In den Gebieten, in denen sich zu Ende des Vormonats eine Schneedecke gebildet hatte, blieb diese am 1. und 2. unverändert erhalten. Mit der Annäherung eines Sturmwirbels über der Nordsee stießen am 4. und 5. Kaltluftmassen bis zur südlichen Reichsgrenze vor. Durch verbreitete Schneeschauer waren dabei bis zum 6. örtlich sehr unterschiedliche Schneelagen entstanden. Während im norddeutschen Flachlande nur stellenweise Schneedecken beobachtet wurden und das nordwestdeutsche Küstengebiet sogar völlig ohne Schneedecke blieb, schloß sich mit Annäherung an die Mittelgebirge die Schneedecke immer mehr. Südlich des Mains blieben nur besonders begünstigte Flußtäler schneefrei. Vom 7.—9. trat eine Wetterberuhigung ein, bei der in Norddeutschland die dünne Schneedecke größtenteils verschwand. Am 10. nahm unter Einwirkung von Nordsee- und Mittelmeerdepressionen die Niederschlagstätigkeit wieder zu, wobei sich die Schneedecke auf Brandenburg ausdehnte. Der Vorstoß eines Grönlandhochs nach Mitteleuropa veranlaßte im Laufe des 12. die Ausbreitung arktischer Kaltluft im Reichsgebiet, dabei schloß sich die Schneedecke im Gebiet ostwärts der Oder, sowie im Land Sachsen und Thüringen und verstärkte sich in Süddeutschland. Bis zum 18. sanken die Temperaturen stark ab, und die Niederschlagstätigkeit nahm ab, so daß die Schneedecke keine Veränderung erfuhr. Stärkere Schneefälle traten am 19. auf, als ein Teiltief über die Nordsee südwärts zum Mittelmeer durchbrach. Mit Ausnahme Schleswig-Holsteins und Nordwestdeutschlands wurde dadurch die Schneedecke über ganz Deutschland geschlossen. Bis zum 25. lag Deutschland unter Hochdruckeinfluß. Durch leichte Schneefälle erhöhte sich die Schneedecke am 23. in Mitteldeutschland und am 25. in Ostdeutschland. Eine am 26. aufkommende Westströmung brachte Nordwestdeutschland Erwärmung, die sich bis zum 29. im gesamten Reichsgebiet durchsetzte. Bei Regen und Tauwetter hielt die milde Witterung in Norddeutschland bis zum 30., in Süddeutschland bis zum 31. an. Die Schneedecke schmolz stark ab und verschwand größtenteils im Norddeutschen Flachland westlich der Oder. Auch in Ostpreußen und den Mittelgebirgen nördlich des Main wurden günstig gelegene Gebiete, vor allem die Flußtäler, schneefrei. Südlich des Main reichte jedoch die Erwärmung zum vollständigen Abschmelzen der Schneedecke nicht aus. Starke Schneefälle am 31. ließen die Schneedecke in Norddeutschland mit Ausnahme der Küstengebiete wieder erstehen.

Eine geschlossene Schneedecke lag während des ganzen Monats in den Alpen und den Mittelgebirgen, oberhalb 500 m. Der größte Teil von Süd- und Mitteldeutschland hatte an mehr als 20 Tagen, das Küstengebiet der Nordsee an weniger als 10 Tagen eine bleibende Schneedecke.

Die Maxima der Schneehöhen wurden in Süddeutschland zur Monatsmitte, in Norddeutschland am 31. erreicht. Die höchste Schneedecke lag auf der Zugspitze am 13. mit 3.0 m, auf dem Nebelhorn am 14. mit 2.6 m. Oberhalb 800 m waren Schneehöhen über 100 cm keine Seltenheit.

In den mittleren Höhenlagen wurden 20—40 cm erreicht, während im Flachland 10 cm selten überschritten wurden.

Erläuterungen zu den Tabellen: Es bedeutet: ein Punkt, daß eine Schneedecke nicht gelegen hat; Fl., daß einzelne Schneeflecke vorhanden waren; 0, daß eine sehr dünne oder eine stellenweise durchbrochene, aber noch zusammenhängende Schneedecke gelegen hat; ⊠, daß eine Schneedecke vorhanden war, deren Höhe nicht gemessen wurde; ein Strich, daß eine Beobachtung nicht stattgefunden hat.

1940 Dezember — **Tägliche Schneehöhen in Zentimetern, gemessen um 7 Uhr morgens** — **Wassergehalt um 7 Uhr**

oben: Ausgestochene Schneehöhe in cm
unten: Gesamtwassergehalt in mm

Flußgebiet	Ort	Seehöhe m	1	2	3	4	5	6	7	8	9	10	11	12	13	14	15	16	17	18	19	20	21	22	23	24	25	26	27	28	29	30	31
Von der Memelgrenze bis zum Pregel																																	
Memel K. Haff	Ebenrode	66	.	0	.	.	.	4	3	0	0	2	1	1	0	0	1	0	0	0	0	Fl.	Fl.	Fl.	Fl.	0	3	3	5	7	9	5	4
	Wetterau	42	.	⊠	.	.	.	⊠	⊠	⊠	⊠	3	4	4	4	4	4	4	4	4	4	4	4	4	4	4	6	6	7	5	7	3	3
	Tilsit	12	1	.	.	.	.	5	4	4	1	2	3	4	4	4	4	5	4	4	4	4	4	4	4	4	4	4	5	9	7	6	5
	Welmdeich	1	Fl.	.	.	.	.	1	1	.	.	.	0	1	1	1	1	1	1	1	1	1	1	1	1	1	1	2	3	5	Fl.	Fl.	Fl.
	Rossitten	4	.	.	.	.	.	.	.	.	.	.	1	1	1	1	1	1	1	1	1	1	1	1	1	1	0	2	2	10	11	5	5	6
Pregel																																	
Angerapp	Arnswald	224	.	.	1	1	2	5	6	8	10	11	11	10	10	10	10	10	10	10	10	10	9	9	8	8	8	9	9	12	14	18	18
	Angerapp	73	Fl.	Fl.	.	.	.	6	5	Fl.	Fl.	Fl.	0	3	Fl.	Fl.	0	0	Fl.	Fl.	Fl.	.	.	.	.	.	3	3	5	6	6	7	6
	Rominten	180	2	2	⊠	⊠	⊠	4	6	4	2	4	4	4	2	2	2	2	2	2	2	2	2	2	2	2	2	3	4	5	5	7	7
	Insterburg	35	.	0	.	.	.	4	.	0	0	Fl.	2	6	7	4	4	4	4	4	4	3	3	Fl.	Fl.	Fl.	5	6	9	6	5	3	2
Inster	Grünheide	50	0	Fl.	.	.	.	6	0	0	0	0	4	5	5	5	5	5	5	5	5	5	5	5	5	5	7	7	10	13	15	Fl.	Fl.
Alle	Turauken	204	.	.	.	.	.	.	.	4	6	⊠	⊠	7	⊠	⊠	⊠	⊠	⊠	⊠	⊠	⊠	⊠	⊠	⊠	⊠	8	⊠	⊠	9	10	20	⊠
	Allenstein (Flugh.)	134	.	.	.	.	.	.	5	6	9	9	9	9	9	10	10	13	15	15	15	15	15	17	17	16	16	15	15	18	13	10	10
	Heilsberg	83	0	0	.	.	.	2	2	Fl.	Fl.	.	2	3	3	3	3	3	3	2	2	2	2	2	2	2	3	3	4	4	Fl.	2	2
	Rastenburg	103	.	.	.	.	.	⊠	⊠	.	.	.	.	.	.	.	.	.	.	.	.	.	.	.	.	.	⊠	⊠	⊠	⊠	⊠	⊠	⊠
	Allenburg	10	1	1	.	.	.	1	Fl.	.	.	.	2	2	2	2	2	2	2	2	⊠	⊠	⊠	⊠	⊠	⊠	1	2	3	5	3	2	3
	Engelstein	90	.	.	.	.	.	3	2	Fl.	.	0	1	0	0	0	0	0	0	0	0	0	0	0	0	0	2	3	3	5	5	6	6
Pr.	Tapiau	11	1	2	.	.	⊠	.	.	.	.	.	1	2	2	2	2	2	2	2	2	2	3	3	3	4	4	4	4	4	4	2	2
	Königsberg (Sternw.)	23	Fl.	0	.	.	.	Fl.	.	.	.	.	5	4	4	4	3	3	3	3	3	3	4	4	4	4	6	7	16	16	10	12	13
Vom Pregel bis zur Weichsel																																	
Fr. Haff	Drugthenen	50	0	.	.	.	.	Fl.	.	.	.	.	2	2	2	2	2	2	2	2	2	2	3	5	5	5	7	10	14	16	Fl.	1	5
	Mühlhausen	36	.	.	.	.	.	0	.	.	.	.	2	1	1	1	1	1	0	0	Fl.	Fl.	0	0	0	0	3	7	7	7	0	2	2
	Klenau	8	.	.	.	.	.	.	.	.	.	.	2	2	2	2	2	2	2	2	2	2	2	4	4	4	6	6	8	8	Fl.	.	3
Elbing	Altstadt	55	.	.	.	.	.	⊠	⊠	.	.	1	.	.	.	.	.	.	.	.	.	.	.	.	.	.	.	⊠	⊠	⊠	3	5	5	⊠
	Silberbach	170	⊠	⊠	.	.	.	3	Fl.	Fl.	Fl.	Fl.	3	3	3	3	3	4	4	4	4	4	4	4	4	4	4	4	4	5	Fl.	4	4
	Baumgart	165	.	.	.	.	.	.	.	.	.	.	.	3	3	3	3	⊠	⊠	⊠	Fl.	.	.	.	.	.	Fl.	10	10	10	10	7	13
Fr. Haff	Marienwerder	52	Fl.	Fl.	.	.	.	.	.	.	.	.	3	2	2	5	5	5	5	2	2	2	2	2	4	3	5	7	6	8	4	3	4
	Neukrug	6	.	.	.	.	.	.	0	.	.	.	4	3	3	3	2	2	2	2	2	2	2	3	3	3	6	6	6	4	2	4	5
Weichsel																																	
Narew	Treuburg	155	3	2	2	0	Fl.	2	Fl.	Fl.	.	.	.	Fl.	Fl.	Fl.	Fl.	Fl.	Fl.	Fl.	Fl.	Fl.	Fl.	Fl.	0	0	3	4	4	8	10	10	13
	Lyck	130	.	.	.	.	.	3	⊠	⊠	⊠	⊠	⊠	⊠	⊠	1	1	1	1	1	1	1	1	1	1	1	2	2	3	4	4	4	4
	Nikolaiken	131	.	.	.	.	.	4	5	5	3	2	2	2	Fl.	Fl.	Fl.	Fl.	Fl.	Fl.	Fl.	Fl.	Fl.	Fl.	Fl.	1	1	2	3	3	5	6	6	5
	Johannisburg	120	.	.	.	.	.	3	5	3	2	2	3	3	3	3	3	3	2	2	2	1	1	1	1	1	3	3	3	5	3	4	3
	Kekitten	150	.	.	.	.	.	0	2	2	1	1	1	1	1	1	1	1	1	1	1	1	1	2	4	4	5	5	10	10	2	3	3
	Ortelsburg	146	.	.	.	.	.	8	8	6	3	2	3	3	2	2	2	3	3	2	2	2	2	2	2	2	4	4	4	5	4	4	7
Narew bis Mdg.	Kernsdorf	290	.	.	.	.	.	.	2	2	2	2	2	2	2	2	3	4	3	3	3	3	3	⊠	⊠	⊠	⊠	⊠	⊠	8	⊠	20	⊠
	Osterode (Ostpr.)	290	.	.	.	.	.	3	5	Fl.	Fl.	.	Fl.	0	Fl.	Fl.	Fl.	Fl.	Fl.	Fl.	Fl.	Fl.	Fl.	Fl.	Fl.	Fl.	0	0	1	1	4	3	Fl.	4
	Gilgenburg	181	.	.	.	.	.	2	5	3	3	3	3	4	3	2	2	2	1	1	1	1	1	1	1	1	3	3	3	4	4	6	6
	Reinwasser	185	.	.	.	.	.	.	⊠	.	Fl.	⊠	⊠	⊠	⊠	⊠	⊠	⊠	⊠	⊠	⊠	⊠	⊠	⊠	⊠	⊠	⊠	⊠	⊠	⊠	⊠	⊠	Fl.	5	7

1940 Dezember — Tägliche Schneehöhen in Zentimetern, gemessen um 7 Uhr morgens

Flußgebiet	Ort	Seehöhe m	1	2	3	4	5	6	7	8	9	10	11	12	13	14	15	16	17	18	19	20	21	22	23	24	25	26	27	28	29	30	31
Von der Weichsel bis zum Stettiner Haff																																	
Ostsee	Mühlental	120	1	.	.	.	.	.	.	.	0	0	1	.	3	3	2	2	2	1	1	1	1	1	1	2	3	4	4	4	.	4	4
	Lojow	63	1	0	Fl.	.	.	.	.	.	.	.	0	0	1	2	2	2	2	2	1	1	1	1	1	1	3	4	4	4	Fl.	2	2
	Bernsdorf	150	.	.	.	.	.	.	.	0	1	2	2	2	3	3	3	3	3	3	3	3	3	3	3	3	3	4	5	5	Fl.	1	5
	Zuckers	113	2	.	.	.	.	.	1	3	3	3	3	3	2	5	5	5	5	5	6	6	6	6	7	7	7	7	7	2	Fl.	7	7
	Schlawe	25	.	.	.	.	.	⊠	⊠	.	.	.	⊠	⊠	⊠	⊠	3	⊠	⊠	⊠	⊠	⊠	⊠	⊠	⊠	⊠	5	9	9	9	.	3	3
	Köslin	40	.	.	.	.	.	.	Fl.	Fl.	.	.	.	Fl.	⊠	⊠	4	4	4	4	4	4	3	2	2	2	4	4	5	4	Fl.	2	3
Persante	Polzin	95	.	.	.	.	.	.	Fl.	Fl.	1	1	1	3	3	3	2	2	2	2	1	1	1	1	1	1	3	3	4	4	Fl.	.	2
	Belgard a.d.Pers.	24	.	.	.	.	.	.	.	.	.	.	1	⊠	3	3	3	3	3	3	3	3	3	3	3	3	4	5	5	5	Fl.	3	3
	Bublitz	130	.	.	.	.	.	.	.	.	1	1	1	1	1	1	2	1	1	1	1	1	1	1	1	1	1	1	1	1	.	1	2
Rega	Muhlendorf	100	Fl.	.	.	.	.	.	Fl.	.	.	0	Fl.	4	4	4	3	3	3	2	2	2	2	2	2	2	2	2	3	3	Fl.	.	0
	Treptow a. R.	10	1	1	.	.	.	⊠	⊠	.	.	.	⊠	⊠	⊠	2	3	3	3	3	3	2	2	2	2	3	4	5	4	4	.	.	0
Oder																																	
Quelle bis Glatzer Neiße	Turkau	300	.	.	.	.	.	.	0	0	.	0	0	1	5	5	6	6	6	Fl.	Fl.	Fl.	Fl.	5	10	16	18	15	12	12	10	6	10
	Leobschütz	275	.	.	.	.	.	.	.	.	.	.	.	⊠	⊠	⊠	⊠	⊠	⊠	⊠	⊠	⊠	⊠	⊠	⊠	⊠	⊠	⊠	⊠	⊠	⊠	⊠	⊠	⊠
	Ratibor	185	.	.	.	.	.	.	.	.	.	.	Fl.	1	5	5	4	3	3	3	3	3	3	3	6	7	9	9	9	9	10	12	⊠	2
	Klein Rauden	200	.	.	.	.	.	.	.	0	0	.	1	1	1	1	2	2	2	2	2	2	2	3	5	6	7	8	8	12	16	12	4
	Beuthen	292	.	.	.	.	.	.	Fl.	.	.	.	.	.	⊠	⊠	⊠	⊠	⊠	⊠	⊠	⊠	⊠	⊠	⊠	⊠	⊠	1	1	⊠	Fl.	.	10
	Tost	256	.	.	.	0	2	4	5	8	7	7	7	8	8	8	8	8	8	8	8	8	8	9	9	9	9	9	11	17	16	20
	Gnadenfeld	237	.	.	.	Fl.	.	Fl.	.	Fl.	Fl.	Fl.	0	1	5	5	4	4	3	3	3	3	3	3	5	8	8	9	9	9	8	5	10
	Neustadt O.S.	265	.	.	.	.	.	.	0	0	1	1	2	2	5	5	5	5	5	5	4	4	5	6	7	7	9	9	9	9	9	3	3
	Krappitz	170	.	.	.	.	1	1	⊠	⊠	⊠	⊠	⊠	⊠	1	3	⊠	⊠	⊠	⊠	⊠	⊠	⊠	⊠	⊠	⊠	⊠	⊠	⊠	⊠	⊠	⊠	⊠
	Horneck O.S.	251	.	.	.	.	2	5	4	8	8	9	9	9	8	8	8	8	8	8	8	8	8	9	10	10	11	12	12	13	17	16	26
	Andreashütte	210	.	.	.	0	2	8	9	9	8	8	7	8	8	7	7	7	7	7	7	7	6	6	7	7	10	11	11	13	17	11	14
Glatzer Neiße	Mittelwalde	465	—	—	—	—	—	—	—	—	—	—	—	—	—	—	—	—	—	—	—	—	—	—	—	—	—	—	—	—	—	—	—
	Wölfelsgrund	830	.	.	.	.	1	4	13	15	17	17	17	18	20	25	28	28	28	27	24	24	24	24	35	42	46	49	49	50	51	52	51
	Habelschwerdt	368	.	.	.	.	.	6	10	10	10	11	12	12	17	20	21	22	20	20	20	19	19	19	22	29	31	31	31	31	31	31	32
	Pohldorf	514	.	.	.	.	.	7	7	13	20	24	26	24	27	29	35	35	35	35	35	35	35	36	44	53	54	55	56	56	21	21	30
	Bielendorf	690	.	.	.	.	.	10	20	20	26	30	35	40	45	45	45	46	45	42	42	42	50	50	52	50	50	48	50	54	55	58	65
	Ullersdorf	342	.	.	.	.	2	4	6	4	5	5	5	8	9	9	10	10	8	8	8	6	6	6	15	18	20	20	20	20	20	20	25
	Grunwald	900	.	.	.	.	3	28	55	80	100	105	102	100	98	95	90	88	85	80	72	69	66	67	70	72	73	78	73	71	68	78	93
	Reinerz, Bad	538	.	.	.	.	.	12	30	30	33	38	38	38	40	40	42	42	42	42	40	38	38	38	40	50	50	52	50	45	45	40	45
	Glatz	300	.	.	.	.	3	5	3	2	5	4	5	5	6	11	11	10	10	10	10	10	10	10	18	25	23	22	22	15	10	8	15
	Friedland	505	.	.	.	.	0	6	14	11	13	12	14	19	21	21	24	22	22	20	20	19	19	21	27	32	36	38	37	37	41	43	49
	Neurode	400	.	.	.	.	.	10	15	10	8	8	8	17	15	12	13	13	13	13	13	15	15	14	16	17	17	17	17	17	15	12	38
	Reichenforst	438	.	.	.	.	.	5	10	10	11	11	12	15	15	15	16	16	16	16	16	15	15	14	16	18	19	19	15	13	15	20	26
	Wartha	274	.	.	.	.	.	.	1	Fl.	Fl.	Fl.	Fl.	⊠	⊠	11	11	9	9	8	8	7	7	10	15	15	14	14	⊠	11	⊠	⊠	22
	Maifritzdorf	285	.	.	.	.	.	.	.	.	.	Fl.	.	.	7	9	9	9	8	⊠	⊠	⊠	⊠	⊠	6	11	13	15	17	⊠	⊠	⊠	⊠	9
	Silberberg	480	.	.	.	.	.	13	15	15	15	15	15	17	20	22	24	24	24	20	20	20	18	19	20	22	26	24	20	19	19	22	36
	Weigelsdorf	375	.	.	.	.	.	2	5	5	5	5	5	6	9	10	12	12	12	12	12	12	12	12	13	18	19	21	21	21	18	17	24
	Patschkau	245	.	.	.	.	.	.	.	.	.	.	.	1	4	4	4	6	6	6	6	6	6	6	8	9	10	11	11	10	6	3	4
	Wiesau	230	.	.	.	.	.	.	.	.	.	.	.	3	5	5	5	5	5	5	5	5	5	5	8	12	13	13	13	⊠	⊠	⊠	Fl.	3
	Ziegenhals	344	.	.	.	.	.	.	.	.	.	.	.	.	11	12	12	15	14	13	11	8	8	9	15	18	18	20	18	18	15	11	15
	Neiße-Heiligkreuz	180	.	.	.	.	.	.	.	.	.	.	.	.	5	4	4	6	5	4	4	3	3	3	6	10	11	15	15	10	9	3	5
	Seiffersdorf	260	.	.	.	.	.	0	.	.	.	.	.	.	2	3	3	4	.	.	.	.	.	3	4	4	6	6	.	.	.	.	10

Wassergehalt um 7 Uhr

oben: Ausgestochene Schneehöhe in cm
unten: Gesamtwassergehalt in mm

	2.	5.	9.	12.	16.	19.	23.	26.	30.
Andreashütte	7.	8	9	7	7	7	7	11	11
	8.8		16.4	13.0	11.5	13.8	13.5	15.5	17.6
Habelschwerdt	7.	10.		17.		24.		31.	
	22	20	12	25	12	34	34	18	
	33.3	39.6	25.6	51.0	38.0	62.5	76.0	23.5	
Bielendorf	7.								
	30	36	15	40	30	50	42	35	
	36.4	5-46	17.2	43.7	39.6	74.3	48.4	38.4	
Reinerz, Bad	6.								
	12	33	38	42	40	40	52	40	
	13.2	37.0	50.0	54.7	54.0	60.0	63.0	68.5	
Glatz	3	3	2	2		8	7		
	3.0	1.2	0.6	1.4		3.5	2.8		
Ziegenhals			13.			21.	23.		
			11	15	11	8	15		
			8.4	11.2	9.4	10.8	12.2		

1940 Dezember — Tägliche Schneehöhen in Zentimetern, gemessen um 7 Uhr morgens

Flußgebiet	Ort	Seehöhe m	1	2	3	4	5	6	7	8	9	10	11	12	13	14	15	16	17	18	19	20	21	22	23	24	25	26	27	28	29	30	31
Glatzer Neiße bis Weistritz	Rosenberg	240	.	.	.	.	0	0	8	9	8	6	6	5	4	5	4	4	4	4	4	4	4	4	6	6	6	6	5	6	7	10	20
	Carlsruhe	160	.	.	.	.	.	Fl.	7	7	2	2	Fl.	Fl.	Fl.	Fl.	Fl.	Fl.	Fl.	Fl.	Fl	Fl.	Fl.	Fl.	1	1	1	2	2	2	2	1	3	18
	Brieg	143	.	.	.	.	Fl.	Fl.	Fl.	0	0	0	0	0	0	1	1	1	1	1	1	1	1	1	2	2	3	3	4	4	4	4	10
	Münsterberg	205	.	.	.	.	.	.	0	0	0	0	0	2	3	3	3	3	3	3	3	3	3	3	5	5	3	2	1	0	0	0	8
	Strehlen	165	.	.	.	.	.	⊠	.	.	⊠	.	.	1	.	.	.	.	.	.	.	.	.	.	1	1	1	1	.	.	.	.	6
	Breslau (Flugh.)	118	.	.	.	.	.	⊠	Fl.	.	.	.	.	0	1	3	3	3	3	3	3	3	3	3	2	2	3	6	2	2	4	.	.	7
	Groß-Ellguth	140	.	.	.	.	.	0	0	Fl.	.	.	.	.	.	3	3	3	3	3	3	3	2	2	2	2	2	2	3	4	0	.	11
Weistritz	Charlottenbrunn	465	.	.	.	.	.	5	12	12	11	10	8	11	13	14	18	17	16	16	15	14	14	17	27	34	34	34	32	31	26	27	37
	Reichenbach	260	—	—	—	—	—	—	—	—	—	—	—	—	—	—	—	—	—	—	—	—	—	—	—	—	—	—	—	—	—	—	—
	Kaschbach	620	.	.	.	.	2	2	4	5	10	12	14	16	20	21	24	24	24	24	24	24	24	25	28	32	34	34	34	34	34	40	48
	Zobtenberg	712	.	.	.	.	.	2	5	5	5	5	10	15	20	30	33	35	35	35	35	35	32	35	38	40	42	45	42	40	35	30	48
	Freiburg	300	.	.	.	.	.	.	3	5	3	2	2	7	11	12	13	13	12	12	11	11	10	10	14	16	16	16	16	14	10	3	10
	Königszelt	230	.	.	.	.	.	0	0	1	0	2	2	4	6	6	8	8	8	8	7	7	7	7	8	8	8	8	7	7	6	4	2	6
Katzbach	Ketschdorf	440	.	.	.	.	.	⊠	7	5	13	11	12	14	15	16	17	18	18	17	16	16	15	15	20	27	25	24	21	20	19	20	28
	Schönau	300	.	.	.	.	.	2	2	0	Fl.	Fl.	Fl.	4	4	4	6	6	6	6	6	6	6	6	6	11	11	11	9	9	5	Fl.	11
	Altröhrsdorf	360	.	.	.	.	.	2	9	5	9	10	8	13	16	17	13	18	17	15	13	12	11	10	22	26	25	22	20	17	16	5	28
	Salzbrunn, Bad	417	.	.	.	.	.	3	5	6	8	7	8	12	15	15	19	20	20	20	20	18	18	20	22	30	32	33	33	33	29	28	32
	Liegnitz	118	.	.	.	.	.	.	.	.	.	.	.	.	Fl.	0	1	2	2	2	2	2	2	2	2	2	3	3	5	4	3	Fl.	.	17
	Harpersdorf	235	—	—	—	—	—	—	—	—	—	—	—	—	—	—	—	—	—	—	—	—	—	—	—	—	—	—	—	—	—	—	—
	Pilgramshain	260	.	.	.	.	.	2	2	Fl.	0	.	0	4	10	11	10	10	10	10	8	8	8	8	8	11	11	11	11	11	8	Fl.	12
O.	Wohlau	114	.	.	.	.	.	1	2	Fl.	Fl.	1	1	1	2	2	3	2	2	2	2	2	2	2	2	2	2	3	5	4	Fl.	Fl.	12
Bartsch	Groß-Wartenberg	167	.	.	.	.	0	5	7	9	8	6	6	6	5	4	4	4	3	3	3	3	3	2	2	2	3	3	2	2	Fl.	Fl.	6
	Charlottenthal	119	.	.	.	.	.	⊠	⊠	⊠	⊠	⊠	⊠	⊠	⊠	⊠	⊠	⊠	⊠	⊠	⊠	⊠	⊠	⊠	⊠	⊠	⊠	⊠	⊠	⊠	⊠	⊠	⊠	6
	Trebnitz	185	.	.	.	.	.	2	10	7	6	6	6	7	8	9	9	9	9	9	9	8	8	8	9	9	10	10	8	9	6	3	Fl.
	Groß-Saul	120	.	.	.	.	.	5	.	.	.	.	2	2	4	3	3	3	3	2	3	3	3	3	3	3	4	4	4	4	.	.	5
Oder	Fraustadt	102	.	.	.	.	.	.	.	.	.	.	.	2	2	3	3	3	3	3	3	3	3	3	3	3	3	3	3	3	.	.	.	7
	Schwiebus	82	.	.	.	.	.	.	2	.	.	.	1	4	5	3	3	3	3	3	2	2	2	2	2	2	3	5	5	6	2	.	4
	Grünberg	147	.	.	.	.	.	.	3	Fl.	Fl.	⊠	⊠	Fl.	2	⊠	⊠	⊠	⊠	⊠	⊠	⊠	⊠	Fl.	0	⊠	⊠	1	1	1	0	Fl.	Fl.	8
Bober	Hermsdorf (Städt.)	580	.	.	.	.	1	9	24	25	29	30	36	39	41	42	43	43	43	41	41	41	41	40	40	41	41	41	41	42	43	44	46
	Neu-Röhrsdorf	740	0	0	0	0	2	5	10	12	15	15	17	19	20	20	22	21	20	19	18	18	17	16	20	26	27	27	27	29	31	36	42
	Landeshut	442	.	.	.	.	Fl.	8	21	24	22	20	20	24	24	22	24	24	23	23	23	23	22	22	28	29	29	26	24	24	24	20	25
	Giesmannsdorf	550	—	—	—	—	—	—	—	—	—	—	—	—	—	—	—	—	—	—	—	—	—	—	—	—	—	—	—	—	—	—	—
	Gottesberg	600	.	.	.	.	0	10	20	18	28	25	25	30	36	37	39	39	39	37	35	35	35	35	39	42	42	40	38	39	39	42	53
	Schmiedeberg	479	0	Fl.	Fl.	.	2	8	16	16	17	16	19	23	30	32	35	35	34	34	33	32	32	33	37	39	40	40	40	40	40	32	38
	Hasenbaude	1077	2	1	1	1	8	12	35	40	40	40	44	45	50	50	50	50	50	45	45	45	42	45	45	48	50	55	55	55	55	65	75
	Krummhübel	650	.	.	.	.	2	5	12	12	14	12	14	16	22	23	30	25	25	23	22	22	21	21	22	30	31	28	28	27	28	30	30
	Arnsdorf	443	0	0	.	.	.	4	9	5	7	4	5	8	10	11	15	15	15	15	15	15	15	15	16	20	20	20	19	19	17	15	18
	Hirschberg	347	.	.	.	.	.	2	4	6	8	8	7	10	12	13	15	15	15	15	15	15	15	10	15	18	22	23	23	22	18	8	14
	Hain	535	0	0	0	0	.	14	22	20	24	24	25	25	26	26	26	26	26	26	26	26	26	26	28	30	31	31	31	30	30	27	32
	Johnsdorf	430	0	.	.	.	.	9	12	15	18	15	11	15	18	18	18	16	16	15	15	15	15	15	23	24	25	24	23	23	24	33	45
	Ludwigsdorf	440	.	.	.	.	.	⊠	⊠	⊠	4	6	5	7	10	10	8	8	7	6	5	4	3	⊠	7	8	9	12	14	14	16	24	32
	Lähn	320	.	.	.	.	.	1	.	.	.	.	.	⊠	1	2	2	2	2	2	2	2	⊠	⊠	3	3	6	6	6	4	2	.	8
	Bunzlau	207	.	.	.	Fl.	1	1	2	Fl.	.	.	.	1	1	1	1	1	1	1	1	1	1	1	3	3	3	4	4	4	4	Fl.	14
	Armadebrunn	151	.	.	.	.	Fl.	1	2	.	2	2	1	1	1	1	1	1	1	1	1	1	1	.	.	4	5	.	Fl.	.	.	.	.	18
	Buchendamm	133	.	.	.	.	0	0	.	.	.	.	.	.	.	1	1	1	1	1	1	1	1	1	1	1	1	3	3	3	.	.	.	11
	Flinsberg	475	—	—	—	—	—	—	—	—	—	—	—	—	—	—	—	—	—	—	—	—	—	—	—	—	—	—	—	—	—	—	—
	Greiffenberg	338	.	.	.	.	.	2	3	4	4	2	2	3	6	8	8	8	8	8	8	8	8	8	9	10	12	12	12	12	10	6	18
	Lauban	270	.	.	.	.	.	5	10	8	Fl.	Fl.	.	.	⊠	8	11	11	10	10	10	10	8	5	5	7	10	11	11	10	8	12	18
	Hagendorf	300	1	1	.	.	1	4	4	3	3	2	2	3	4	5	5	5	5	4	4	4	4	4	6	8	10	11	11	10	10	11	21
	Seifersdorf	175	.	.	.	.	0	2	5	1	Fl.	1	Fl.	Fl.	1	1	1	1	1	1	1	1	1	1	1	1	3	5	5	5	2	Fl.	10

Wassergehalt um 7 Uhr

oben: Ausgestochene Schneehöhe in cm
unten: Gesamtwassergehalt in mm

	2.	5.	9.	12.	16.	19.	23.	26.	30.
Ketschdorf		7.							
		7	13	14	18	16	20	24	20
		6.9	14.9	16.6	21.2	20.8	26.3	30.8	39.2
Lauban			7.	14.					
			6	20	10			10	10
			9.1	20.2	17.5			19.7	14.4

Tägliche Schneehöhen in Zentimetern, gemessen um 7 Uhr morgens

Flußgebiet	Ort	Seehöhe m	1	2	3	4	5	6	7	8	9	10	11	12	13	14	15	16	17	18	19	20	21	22	23	24	25	26	27	28	29	30	31
Lausitzer Neiße	Walddorf	393	Fl.	Fl.	Fl.	Fl.	1	10	18	21	19	23	23	23	25	29	26	26	24	23	22	21	20	20	23	27	29	30	28	26	26	18	30
	Oybin	415	Fl.	Fl.	Fl.	.	0	20	32	35	35	35	40	45	45	45	45	45	42	42	40	40	38	35	35	35	36	38	38	38	36	34	40
	Zittau	265	.	.	.	.	0	4	8	5	5	6	5	10	12	14	15	15	15	14	14	14	13	13	13	15	17	18	18	18	15	6	10
	Reichenau	253	.	.	.	.	0	5	8	5	3	4	5	6	8	7	7	7	6	5	5	5	5	5	6	7	9	12	16	11	7	Fl.	5
	Oberstrahwalde	362	Fl.	Fl.	Fl.	.	0	10	18	16	15	16	16	18	21	22	22	22	22	21	21	21	20	20	20	21	21	21	21	20	21	19	25
	Tauchritz	200	.	.	.	.	1	4	⊠	⊠	⊠	⊠	⊠	0	1	1	3	3	3	3	3	3	3	3	3	4	4	4	6	5	3	.	5
	Schönberg	215	.	.	.	.	2	4	5	4	Fl.	.	.	4	4	5	5	5	5	4	4	4	4	4	4	5	7	7	7	7	7	0	⊠
	Görlitz	211	.	.	.	.	.	3	4	3	1	.	.	2	3	3	3	3	1	1	1	1	1	1	2	3	4	4	4	4	2	.	4
	Lichtenberg	230	.	.	o	.	5	8	8	10	3	1	Fl.	5	10	11	14	14	14	14	14	13	13	13	15	13	18	17	19	21	18	10	23
	Muskau	117	.	.	.	.	.	6	5	.	.	2	.	1	2	2	2	2	2	2	2	2	2	1	1	3	5	6	6	6	1	6	13
	Kanig	65	.	.	.	.	.	.	.	.	.	1	.	0	0	0	.	.	.	.	.	.	.	.	.	.	2	2	2	2	2	.	3
O.	Ziebingen	51	.	.	.	.	.	.	.	.	.	2	.	.	1	Fl.	Fl.	Fl.	Fl.	Fl.	Fl.	Fl.	Fl.	Fl.	Fl.	Fl.	Fl.	1	1	2	2	.	.	6
	Frankfurt a. d. O.	59	—	—	—	—	—	—	—	—	—	—	—	—	—	—	—	—	—	—	—	—	—	—	—	—	—	—	—	—	—	—	—
Warthe	Kirchlinden	192	.	.	.	.	.	4	6	4	4	2	Fl.	.	.	.	Fl.	1	1	1	1	1	1	1	2	2	2	2	2	3	1	Fl.	14
	Wierzebaum	63	.	.	.	.	.	Fl.	.	.	.	.	Fl.	3	3	3	3	3	3	3	4	4	3	3	3	4	5	5	5	6	Fl.	.	⊠
	Neustettin	139	.	.	.	.	.	.	.	.	.	.	⊠	1	1	1	1	⊠	⊠	⊠	⊠	⊠	⊠	⊠	⊠	⊠	⊠	⊠	⊠	⊠	3	.	3
	Brotzen	143	o	.	.	.	.	.	4	o	1	o	4	5	4	3	3	5	4	4	4	4	4	4	5	6	5	7	8	4	o	1
	Dobrin	158	.	.	.	.	.	.	1	1	1	2	2	3	3	3	3	2	2	2	2	2	2	2	2	2	2	2	3	5	1	4	6
	Jastrow	107	.	.	.	.	.	.	.	.	.	.	3	4	4	4	3	3	3	3	3	3	3	3	3	3	4	4	4	6	Fl.	Fl.	1
	Deutsch-Krone	118	.	.	.	.	.	.	.	.	.	.	o	4	3	3	3	3	3	3	3	3	3	3	3	3	4	4	4	6	Fl.	Fl.	1
	Hammerstein	133	.	.	.	.	1	2	2	Fl.	1	1	1	2	2	2	2	2	2	2	2	2	2	2	2	2	2	3	3	4	1	4	4
	Driesen	31	.	.	.	.	.	.	.	.	.	Fl.	Fl.	3	3	⊠	⊠	⊠	⊠	⊠	⊠	⊠	⊠	⊠	⊠	⊠	⊠	⊠	⊠	⊠	⊠	⊠	⊠	2
	Friedeberg	75	.	.	.	.	.	Fl.	Fl.	Fl.	o	o	1	5	6	5	4	4	4	3	3	3	3	3	3	3	4	4	5	5	3	Fl.	Fl.
Warthe bis Mdg.	Zielenzig	70	.	.	.	.	.	.	.	.	.	1	1	1	1	1	1	1	1	1	1	1	1	1	1	1	1	1	2	3	.	.	2
	Kriescht	19	.	.	.	.	.	.	.	.	o	.	1	2	2	2	2	2	2	2	2	2	2	2	2	2	3	3	3	3	.	.	o
	Berneuchen	44	.	.	.	.	.	o	o	.	o	.	.	1	4	3	3	3	3	3	3	3	3	3	3	3	4	5	5	5	.	.	.
	Wriezen	8	.	.	.	.	.	o	.	.	.	.	o	Fl.	Fl.	Fl.	Fl.	Fl.	Fl.	Fl.	Fl.	Fl.	Fl.	Fl.	Fl.	Fl.	o	1	1	1	.	.	1
	Angermünde	55	.	.	Fl.	.	.	.	.	.	.	Fl.	.	Fl.	.	4	4	3	3	3	3	3	3	3	Fl.	Fl.	Fl.	Fl.	Fl.	Fl.	.	.	.
	Bahn	50	.	.	.	.	.	.	.	.	.	Fl.	o	2	2	2	2	2	2	2	2	2	2	2	2	2	2	2	2	2	Fl.	Fl.	o
	Voßberg	85	.	.	.	.	.	.	Fl.	Fl.	Fl.	Fl.	Fl.	4	5	4	3	3	3	3	3	3	3	3	3	4	4	4	4	3	Fl.	.	1
	Arnswalde	55	.	.	.	.	.	.	.	.	.	.	o	⊠	⊠	⊠	⊠	⊠	⊠	⊠	⊠	⊠	⊠	o	o	o	o	⊠	⊠	⊠	⊠	.	.	⊠

Von der Oder bis zur Dänischen Grenze

N. Haff	Kartlow	21	.	.	.	.	.	⊠	⊠	.	.	.	.	.	⊠	⊠	.	.	.	.	.	.	.	.	.	.	⊠	⊠	⊠	⊠	.	.	.
	Prenzlau	33	.	.	.	.	.	.	.	.	.	.	.	.	.	2	Fl.	Fl.	Fl.	Fl.	Fl.	Fl.	Fl.	Fl.	Fl.	Fl.	Fl.	Fl.	Fl.	1	Fl.	.	.	.
	Ückermünde	2	.	.	.	.	.	.	.	.	.	.	.	.	.	5	⊠	⊠	⊠	⊠	⊠	⊠	⊠	⊠	⊠	⊠	⊠	⊠	⊠	⊠	⊠	.	.	Fl.
Peene	Neubrandenburg	17	Fl.	Fl.	.	.	.	.	.	.	.	.	.	.	.	2	2	1	⊠	⊠	⊠	⊠	⊠	⊠	⊠	⊠	⊠	⊠	2	⊠	.	.	⊠
	Tribsees	5	.	.	.	.	.	1	.	.	.	.	.	.	.	.	.	.	.	.	.	o	.	.	.	.	o	o	1	3	2	.	.	o
	Gützkow	18	.	.	.	.	.	.	.	.	.	.	.	.	.	.	.	.	.	.	.	.	.	.	.	.	1	4	3	3	.	.	.
Ostsee	Putbus	50	.	.	.	.	.	.	.	.	.	.	.	.	.	1	1	1	1	1	1	1	1	1	1	1	1	1	3	⊠	.	.	3
	Zingst	1	.	.	.	.	.	.	.	.	.	.	.	.	.	.	.	.	.	1	1	o	o	o	o	1	1	2	2	1	.	o	o
Warnow	Barnin	38	.	.	.	.	.	.	.	.	.	.	.	.	.	.	.	.	.	.	.	1	1	1	1	1	1	3	5	5	1	.	.
	Güstrow	10	.	.	.	.	.	1	.	.	.	o	.	.	.	.	.	.	.	.	.	6	6	6	5	5	5	6	8	8	.	.	.
	Rostock	45	.	.	.	.	.	.	.	.	.	.	.	.	.	.	.	.	.	1	1	4	4	4	4	4	4	7	4	7	⊠	.	.

Wassergehalt um 7 Uhr

oben: Ausgestochene Schneehöhe in cm
unten: Gesamtwassergehalt in mm

	2.	5.	9.	12.	16.	19.	23.	26.	30.
Oybin		7.							
		20	30	38	38	35	34	33	40
		24.5	34.8	59.2	66.8	66.0	68.0	61.8	83.0
Neustettin								28.	
								3	
								3.0	

1940 Dezember — Tägliche Schneehöhen in Zentimetern, gemessen um 7 Uhr morgens

Flußgebiet	Ort	See-höhe m	1	2	3	4	5	6	7	8	9	10	11	12	13	14	15	16	17	18	19	20	21	22	23	24	25	26	27	28	29	30	31
Ostsee	Kirchdorf	4	.	.	.	.	.	.	.	.	.	.	.	.	.	.	.	.	.	5	⊡	8	5	5	5	4	⊡	4	12	10	.	.	.
	Lübeck	5	.	.	.	.	.	1	.	.	.	.	.	.	.	.	.	.	.	4	8	8	8	7	7	9	9	11	12	12	3	.	.
	Großenbrode	8	.	.	.	.	.	.	.	.	.	.	.	.	.	.	.	.	.	5	10	15	15	15	15	15	15	15	15	12	Fl.	Fl.	Fl.
	Eutin	40	.	.	.	.	.	4	0	.	.	.	.	.	.	.	.	.	.	6	10	10	10	10	8	6	6	10	7	3	0	0	0
	Schleswig	29	.	.	.	.	.	1	5	4	3	2	.	.	.	.	.	.	.	.	6	5	5	5	5	6	5	8	5	4	.	.	.
Von der Dänischen Grenze bis zur Elbe																																	
Nordsee	Westerland	6	.	.	.	.	.	.	.	.	.	.	.	.	.	.	.	.	.	.	.	.	.	.	.	.	.	⊡	.	.	.	.	.
	Westre	15	.	.	.	.	.	.	.	.	.	.	.	.	.	.	.	.	.	.	.	.	.	.	.	.	.	⊡	⊡	⊡	.	.	1
	Husum	14	.	.	.	.	.	⊡	.	.	.	.	.	.	.	.	.	.	.	.	.	.	.	.	.	.	.	⊡	⊡	.	.	.	.
	Gettorf	23	.	.	.	.	.	0	.	.	.	1	.	.	.	.	.	.	.	0	10	8	8	8	8	9	9	12	8	8	Fl.	.	.
	Albersdorf	45	.	.	.	.	.	3	.	0	.	0	.	.	.	.	.	.	.	.	8	4	4	4	4	4	4	5	3	2	.	.	.
Elbe																																	
Quelle bis Eger	Albendorf	475	.	.	.	.	.	4	10	11	10	10	10	14	14	15	15	15	14	14	14	13	13	13	13	14	14	15	15	15	15	18	20
	Kudowa	388	.	.	.	.	.	12	22	25	27	28	28	28	28	28	28	25	25	25	25	25	23	23	25	25	25	27	27	27	27	39	51
	Groß-Iser	880	3	3	4	4	4	25	45	55	60	62	65	65	70	70	73	73	73	73	73	73	73	73	73	70	72	73	75	75	70	75	90
	Hoffnungsthal	630	.	.	.	.	2	30	45	55	56	56	65	64	63	62	62	60	60	58	58	55	53	52	52	58	58	61	58	55	52	80	103
	Philippsreut	924	2	1	1	1	1	12	35	43	69	77	100	115	118	110	108	105	100	96	92	90	85	90	100	98	100	105	90	85	83	91	142
	Schachtenhaus	1155	—	—	—	—	—	—	—	—	—	—	—	—	—	—	—	—	—	—	—	—	—	—	—	—	—	—	—	—	—	—	—
	Mähring	643	6	6	6	6	8	14	19	22	28	32	35	43	50	54	54	54	53	53	52	52	51	50	51	53	54	55	57	58	60	65	90
Eger	Wunsiedel	538	3	2	.	.	5	15	21	27	30	36	38	48	45	45	42	41	41	40	40	38	38	38	38	39	39	39	38	39	37	39	56
	Kösseine	940	6	5	5	4	11	28	41	54	55	64	67	76	74	78	77	77	72	69	69	70	70	64	61	61	63	62	64	62	60	81	93
	Pechbrunn	546	.	.	.	.	0	10	14	20	22	24	26	32	32	32	32	32	32	32	30	30	30	30	30	31	31	31	32	31	31	37	45
	Aschberg	740	6	6	6	6	8	14	19	22	28	32	35	43	50	54	54	54	53	53	52	52	51	50	51	53	54	55	57	58	60	65	90
Elbe	Hinterhermsdorf	380	.	.	0	0	0	15	20	21	19	25	25	26	27	29	27	27	27	27	27	27	27	27	28	31	31	33	33	33	40	36	45
	Schandau, Bad	123	.	.	0	.	0	0	.	.	.	0	.	0	1	4	4	4	4	4	4	4	4	4	4	4	5	11	11	11	5	.	6
Gottleuba	Gottleuba	337	1	0	.	.	2	4	5	2	5	6	8	10	13	17	19	19	18	18	18	18	18	19	20	20	21	21	21	21	21	22	24
	Pirna	121	.	.	0	.	.	.	.	.	.	.	.	0	0	1	1	1	1	1	1	1	1	1	1	1	2	5	5	5	.	.	5
Elbe	Bischofswerda	284	.	.	.	.	.	7	10	12	10	15	13	13	15	18	18	18	18	18	18	18	18	18	18	19	22	23	24	25	24	21	30
	Stolpen	255	.	.	Fl.	.	Fl.	3	1	.	3	5	6	7	8	10	9	9	8	8	7	7	6	6	7	8	9	12	15	15	16	6	15
Weißeritz	Kipsdorf	544	10	5	⊡	⊡	.	35	38	45	48	52	56	60	65	60	65	60	60	60	60	60	60	60	65	65	68	70	70	70	70	70	70
	Rabenau	304	.	.	.	.	1	5	7	6	⊡	1	⊡	⊡	⊡	⊡	⊡	⊡	⊡	⊡	⊡	⊡	⊡	⊡	6	6	11	13	12	11	11	15	12
Elbe	Grillenburg	372	3	2	1	0	0	12	12	18	16	17	5	15	17	19	19	18	16	16	16	16	16	16	17	25	26	27	25	25	26	24	37
	Dresden (Flugh.)	129	.	.	.	.	.	.	.	.	.	1	.	1	1	3	4	3	3	3	2	2	2	2	4	4	5	8	8	7	3	.	5
	Wahnsdorf	246	.	.	.	.	.	4	2	Fl.	Fl.	Fl.	.	2	4	7	5	5	5	4	3	3	3	2	3	5	8	9	8	5	3	Fl.	3
	Tanneberg	250	Fl.	.	0	0	0	2	Fl.	Fl.	Fl.	Fl.	Fl.	2	9	11	10	9	9	8	7	7	7	6	7	7	8	9	9	8	6	Fl.	5
	Riesa-Gröba	98	.	.	.	.	.	1	.	.	.	.	.	1	1	4	3	2	2	2	1	1	1	1	1	2	2	2	2	1	.	.	6
	Torgau	86	.	.	.	.	.	Fl.	.	.	.	Fl.	Fl.	1	Fl.	Fl.	.	.	.	.	.	.	.	.	.	.	5	4	4	4	Fl.	.	5
Schwarze Elster	Pulsnitz	300	.	.	Fl.	.	Fl.	3	5	4	4	5	Fl.	2	4	12	11	11	10	10	9	9	9	8	8	10	13	15	14	15	14	7	14
	Kroppen	101	.	.	.	.	.	.	.	.	.	0	.	1	1	1	1	1	1	1	1	1	1	1	1	2	3	4	4	3	0	.	5
	Doberlug	95	.	.	.	.	.	0	.	.	.	.	.	1	1	⊡	.	.	.	.	.	.	.	.	.	.	3	2	.	.	.	.	3
E.	Zahna	92	.	.	.	.	5	.	.	.	.	.	.	.	.	.	.	.	.	.	.	.	.	.	.	.	3	4	3	3	.	.	6
Zwickauer Mulde	Muldenberg (Talsp.)	707	5	5	5	5	5	8	12	14	22	24	26	38	42	47	47	46	46	45	42	40	40	40	38	42	43	43	45	45	45	48	56
	Carlsfeld	824	6	5	6	6	7	20	26	28	32	35	35	40	45	48	48	48	48	48	47	47	47	47	48	51	51	51	52	52	50	54	74
	Eibenstock	643	5	4	4	5	8	20	21	25	29	29	27	31	37	39	39	37	36	36	35	35	34	32	36	39	40	40	39	38	36	45	63
	Aue	355	0	.	1	.	.	4	3	2	.	.	.	.	6	7	9	8	8	8	8	7	7	7	7	8	10	10	10	9	8	8	11
	Johanngeorgenstadt	750	10	8	8	7	7	15	22	25	35	36	35	34	37	39	38	36	35	34	33	33	33	35	39	40	38	40	38	37	35	40	60

Wassergehalt um 7 Uhr

oben: Ausgestochene Schneehöhe in cm
unten: Gesamtwassergehalt in mm

	2.	5.	9.	12.	16.	19.	23.	26.	30.
Hinterhermsdorf		6.							
		15	19	26	27	27	28	33	36
		18.4	31.8	37.5	50.9	47.4	48.1	55.9	63.7
Muldenberg (Talsp.)	4	8	18	35	38	38	37	42	44
	1.6	5.2	11.4	23.1	26.3	31.1	33.8	33.3	33.9
Eibenstock		8	29	31	37	35	36	40	45
		9.0	47.0	52.2	65.4	65.9	75.3	80.0	95.4

1940 Dezember — Tägliche Schneehöhen in Zentimetern, gemessen um 7 Uhr morgens

Flußgebiet	Ort	See-höhe m	1	2	3	4	5	6	7	8	9	10	11	12	13	14	15	16	17	18	19	20	21	22	23	24	25	26	27	28	29	30	31
Zwickauer Mulde	Schwarzenberg	524	6	5	5	4	2	3	4	4	9	7	4	5	12	18	19	19	19	18	17	15	15	15	14	14	17	18	20	20	18	20	25
	Rittersgrün	680	7	7	7	7	7	30	25	30	40	43	40	40	50	55	55	55	55	55	55	55	55	55	55	55	55	56	57	58	61	65	85
	Zwickau	305	Fl.	Fl.	Fl.	Fl.	Fl.	Fl.	Fl.	Fl.	.	.	.	.	6	8	8	8	8	8	8	8	8	8	6	7	8	8	10	10	9	8	10
	Glauchau	255	.	.	0	2	.	.	.	.	0	0	4	4	5	7	7	7	6	5	5	5	4	4	6	2	10	10	9	5	0	12	19
	Penig	204	.	.	1	.	.	.	.	.	.	.	.	.	5	6	6	6	5	5	5	4	4	5	5	6	7	7	7	8	6	4	8
	Stollberg	420	0	1	1	1	1	3	3	5	6	5	4	8	12	15	14	14	14	14	13	12	12	12	13	13	13	12	10	9	16	25	35
	Chemnitz (Flugh.)	356	0	0	0	.	.	1	5	8	8	9	3	3	8	10	11	11	10	9	8	7	6	5	5	6	8	10	10	14	10	13	28
Freiberger Mulde	Rechenberg	570	5	4	5	4	7	19	23	25	32	32	31	36	39	39	36	34	34	34	33	32	31	30	31	36	36	37	36	34	37	45	58
	Roßwein	201	Fl.	.	Fl.	.	Fl.	2	Fl.	2	1	Fl.	.	2	3	13	9	8	8	8	8	8	8	8	7	8	8	9	10	10	10	2	Fl.	7
	Mönchenfrei	514	4	4	3	2	2	9	14	⊠	⊠	⊠	⊠	⊠	⊠	⊠	⊠	⊠	⊠	⊠	⊠	⊠	⊠	⊠	⊠	⊠	⊠	⊠	⊠	⊠	⊠	⊠	⊠	⊠
	Annaberg	657	8	8	6	4	⊠	12	⊠	18	20	20	20	15	25	27	25	25	24	23	21	20	20	18	20	25	27	27	27	25	25	35	60
	Fichtelberg	1213	10	7	7	5	10	15	15	20	25	30	30	35	35	30	35	35	35	35	30	25	25	25	30	35	45	50	55	50	55	55	55
	Jöhstadt	789	3	3	5	5	8	15	20	20	25	25	28	25	35	38	35	35	30	30	30	30	25	25	25	30	30	35	35	35	38	45	60
	Thum	520	3	3	5	4	4	12	12	14	18	19	20	20	25	27	27	27	27	26	26	22	21	21	22	23	24	25	25	26	28	44	65
	Deutsch-Einsiedel	726	6	6	6	5	5	14	22	27	34	35	35	45	45	48	49	46	46	44	42	42	40	40	41	42	42	43	43	42	43	48	55
	Kriegwald	745	6	5	6	4	5	12	20	20	25	26	23	23	30	32	33	30	30	30	29	29	27	26	27	29	31	32	32	32	35	40	65
	Dörnthal	580	8	6	Fl.	Fl.	3	8	11	16	20	20	20	26	30	32	35	35	32	32	30	30	30	30	33	32	32	35	35	35	40	45	50
	Lengefeld	608	9	7	6	6	7	15	22	25	28	30	27	27	33	34	32	29	28	27	27	27	25	25	27	29	31	33	31	31	32	40	57
	Flöha	272	.	.	1	1	Fl.	Fl.	Fl.	Fl.	Fl.	2	Fl.	1	1	5	5	5	5	5	5	5	5	5	5	5	5	6	6	7	8	10	21
	Seidewitz	175	—	—	—	—	—	—	—	—	—	—	—	—	—	—	—	—	—	—	—	—	—	—	—	—	—	—	—	—	—	—	—
M.	Tornau	115	.	.	.	.	Fl.	2	Fl.	.	.	.	.	.	.	.	.	.	.	.	.	1	1	0	0	0	3	3	3	3	4	.	7
Saale	Waldstein	879	.	.	.	.	.	9	16	23	23	25	28	30	30	30	30	30	30	30	39	39	39	39	40	40	40	40	40	40	44	50	76
	Münchberg	565	.	.	.	.	.	8	17	26	26	32	32	38	39	40	42	42	42	41	40	40	40	39	39	39	38	37	36	37	37	45	57
	Schönwald	690	Fl.	Fl.	Fl.	Fl.	Fl.	10	21	20	23	23	25	43	43	44	40	36	36	35	34	34	34	33	32	33	33	34	35	35	34	34	34
	Heinersberg	570	0	0	1	0	0	8	18	18	16	16	14	36	36	36	30	30	30	29	27	27	27	27	27	27	27	29	31	32	33	36	36
	Hof	471	Fl.	Fl.	2	2	8	12	16	16	18	16	15	20	23	24	24	22	21	21	21	21	20	20	20	22	22	23	24	23	21	26	30
	Gefell	563	1	1	1	1	7	11	11	10	10	11	11	17	17	18	18	18	18	18	18	18	18	18	18	18	19	19	19	20	20	20	21	21
	Blankenberg	498	2	2	1	1	4	10	12	13	15	16	13	15	18	18	19	19	19	19	19	20	20	20	21	22	23	24	25	26	27	30	40
	Rodeck	700	2	2	Fl.	Fl.	2	12	14	16	18	20	24	27	27	28	27	26	26	26	25	25	24	24	24	25	27	29	29	29	29	30	44
	Schleiz	430	4	3	3	3	3	9	9	8	10	10	10	16	19	20	20	20	20	20	20	20	20	20	19	19	20	23	21	21	25	25	30	43
	Ziegenrück	330	Fl.	Fl.	1	0	0	1	Fl.	Fl.	Fl.	Fl.	.	2	4	5	5	5	5	4	4	5	5	5	5	7	8	9	11	12	11	10	16
	Schmiedefeld Kr. Saalf.	776	6	4	5	3	6	14	18	24	28	30	32	39	42	39	38	36	33	31	30	32	31	32	34	38	40	40	40	42	40	45	60
	Ruppersdorf	550	5	5	5	.	5	15	15	16	17	20	20	25	30	32	32	32	32	32	32	32	32	32	32	32	33	34	34	34	34	34	35
	Leutenberg	295	1	1	1	1	1	1	1	1	1	1	1	1	1	1	1	1	5	5	5	11	11	11	11	12	12	22	23	23	23	23	23
	Eyba	550	8	8	9	Fl.	15	7	10	10	15	20	15	10	12	10	10	10	8	6	10	16	16	26	29	30	35	40	45	46	46	46	40
	Großbreitenbach	660	5	5	5	5	5	8	10	25	27	30	32	33	35	35	35	35	35	35	35	35	35	35	36	36	38	38	38	40	40	40	50	70
	Neuhaus a. Rennweg	835	5	5	5	5	14	30	38	43	45	48	52	53	56	57	57	57	57	57	57	57	57	58	58	59	62	63	65	68	69	71	80	83
	Remda	320	2	2	2	2	Fl.	.	.	.	Fl.	.	.	.	8	8	8	8	8	7	7	7	13	13	11	10	10	9	11	11	⊠	⊠	⊠	⊠
	Stadtroda	225	Fl.	.	.	.	.	⊠	.	.	.	2	2	5	8	8	8	8	8	8	8	10	⊠	⊠	⊠	⊠	⊠	⊠	⊠	⊠	⊠	⊠	⊠	⊠
	Jena	155	.	.	.	.	.	Fl.	.	.	.	.	.	Fl.	Fl.	Fl.	.	.	.	.	.	2	1	1	1	1	2	5	6	6	2	0	6
	Ilmenau	500	3	2	2	2	2	13	25	30	30	27	22	26	35	31	30	30	30	28	26	28	28	28	28	28	30	34	34	34	34	30	35
	Weimar	222	.	.	.	.	⊠	⊠	⊠	⊠	.	.	⊠	⊠	⊠	⊠	⊠	⊠	⊠	⊠	⊠	⊠	⊠	⊠	⊠	⊠	⊠	⊠	⊠	⊠	⊠	⊠	11
Saale, Unstrut	Eigenrieden	489	3	2	2	2	5	13	18	18	18	21	18	20	19	18	17	16	16	16	17	19	18	18	20	20	20	21	21	22	22	23	52
	Langensalza	189	.	.	.	.	.	.	.	.	.	.	.	.	.	.	.	.	.	.	.	6	5	4	4	3	3	4	4	4	4	0	8
	Arnstadt	288	2	2	2	1	1	1	1	Fl.	Fl.	Fl.	Fl.	Fl.	2	2	2	2	2	1	1	13	12	12	11	10	11	15	17	15	13	8	9
	Tambach-Dietharz	450	7	6	5	5	11	17	20	23	23	27	24	28	32	33	32	32	31	31	30	33	33	33	34	34	37	40	45	44	34	49	58
	Krawinkel	480	4	5	5	5	6	9	9	12	14	14	15	15	18	18	18	18	18	18	18	18	18	19	19	19	21	21	21	21	21	23	29

Wassergehalt um 7 Uhr

oben: Ausgestochene Schneehöhe in cm
unten: Gesamtwassergehalt in mm

	2.	5.	9.	12.	16.	19.	23.	26.	30.
Schwarzenberg	3.		10.		17.		22.		
	5	5	8	5	14	12	9	13	17
	8.7	8.4	11.4	8.0	27.7	23.5	13.2	22.4	29.9
Chemnitz (Flughafen)		7.							
		5	8	3	11	8	5	10	13
		1.1	1.4	1.2	3.1	2.6	1.9	2.9	12.4
Fichtelberg				14.			21.		
	11		20	35	36	30	20	50	30
	15.2		44.5	75.5	81.5	80.0	60.3	113.3	52.0
Deutsch-Einsiedel	6	5	34	45	46	42	42	43	55
	7.1	6.8	41.2	66.8	74.7	69.2	86.5	89.6	102.1
Dörnthal							28.		
		7.							
		11		26	36	30	33	35	45
		6.4		23.2	33.1	26.8	27.1	33.4	40.7
Blankenberg	3	8	18	14	11	7	10	12	8
	4.1	12.5	26.5	26.0	14.8	12.0	18.7	23.0	17.5
Rodeck		6.				18.	22.		
		12	16	27	26	26	25	33	35
		28.3	23.4	43.8	47.2	47.6	43.1	55.3	64.7
Jena							26.	28.	31.
							5	6	6
							4.9	4.8	6.6
Ilmenau	2	2	30	26	30	26	26	34	30
	2.6	4.1	38.3	48.0	56.0	55.2	55.6	61.7	73.6
Eigenrieden	2	5	18	20	16	17	20	21	23
	1.8	5.5	29.3	29.2	25.6	28.8	36.0	38.2	50.6

1940 Dezember — Tägliche Schneehöhen in Zentimetern, gemessen um 7 Uhr morgens

Flußgebiet	Ort	Seehöhe m	1	2	3	4	5	6	7	8	9	10	11	12	13	14	15	16	17	18	19	20	21	22	23	24	25	26	27	28	29	30	31
Saale, Unstrut	Erfurt	183	.	.	.	.	.	.	.	.	.	.	.	.	.	.	.	.	.	.	.	8	6	5	5	5	6	12	15	14	5	Fl.	6
	Schloßvippach	168	0	.	.	.	.	.	.	.	.	.	.	.	.	0	.	.	.	.	.	5	5	4	4	4	5	8	9	6	Fl.	Fl.	9
	Groß-Berndten	400	Fl.	Fl.	Fl.	Fl.	5	9	12	14	14	16	14	13	13	12	12	12	12	12	12	13	13	13	14	14	14	14	14	13	13	14	14
	Ebeleben	285	.	.	.	.	3	6	7	4	5	4	0	.	.	.	.	.	.	.	.	10	10	10	10	11	11	11	12	12	10	Fl.	28
	Greußen	164	.	.	.	.	.	.	.	.	.	.	.	.	.	.	.	.	.	.	.	6	6	5	5	5	5	6	6	5	⊠	.	18
	Frankenhausen	130	.	.	.	.	.	.	.	.	.	.	.	.	.	.	.	.	.	.	.	8	8	7	5	5	4	1	.	.	.	16	24
	Sachsa, Bad	335	.	.	.	.	2	7	7	10	8	10	5	6	5	5	5	5	5	5	5	10	11	12	12	13	13	13	18	20	19	23	58
	Nordhausen	246	.	.	.	.	.	2	.	.	.	.	.	.	.	.	.	.	.	.	.	5	4	4	4	4	4	4	7	7	2	.	10
	Nordhäuser Talsp.	443	4	3	2	6	8	15	20	30	35	39	40	43	45	45	45	45	45	43	43	44	44	44	45	45	45	45	45	45	45	65	80
	Kelbra	155	.	.	.	.	.	.	.	.	0	.	.	.	0	0	.	.	.	.	.	2	2	2	2	2	2	2	4	4	3	.	25
	Bibra	170	.	.	.	.	.	.	.	.	.	.	.	.	.	0	.	.	.	.	.	2	2	2	2	2	3	7	6	6	2	.	9
Saale	Teuchern	188	.	.	.	0	.	0	0	0	.	0	.	.	1	1	.	.	.	.	.	1	⊠	⊠	⊠	⊠	⊠	⊠	⊠	0	.	.	12
	Lützen	120	.	.	.	.	.	.	.	.	.	.	.	.	.	.	.	.	.	.	.	0	Fl.	.	0	0	0	.	2	2	.	.	10
Saale, Weiße Elster	Markneukirchen	520	3	2	2	2	3	10	14	11	15	12	9	26	32	33	32	32	30	29	27	26	24	24	24	24	25	25	30	28	28	31	37
	Oelsnitz i. V.	408	Fl.	.	1	Fl.	4	5	4	4	5	4	2	12	18	22	22	22	21	21	21	21	19	18	19	23	24	24	25	25	25	20	15
	Grobau	560	2	2	2	1	.	10	13	13	17	17	12	32	37	39	39	39	39	39	39	39	39	39	39	39	39	39	40	42	43	50	57
	Eich	450	1	1	1	1	0	9	9	9	11	10	8	13	22	27	24	23	23	21	22	22	22	22	22	24	25	25	25	25	25	28	42
	Greiz	284	0	0	1	Fl.	1	1	Fl.	Fl.	Fl.	Fl.	Fl.	Fl.	7	9	9	7	6	6	6	7	7	7	8	9	10	12	13	14	12	4	15
	Zeulenroda	440	2	2	1	1	1	5	3	2	2	3	1	8	12	15	14	13	11	9	8	11	11	11	12	14	15	17	18	19	16	17	28
	Münchenbernsdorf	335	5	5	3	2	1	1	1	1	1	1	1	5	10	11	11	11	11	11	11	11	11	12	12	12	12	13	13	13	⊠	⊠	15
	Heuckewalde	284	Fl.	Fl.	Fl.	Fl.	Fl.	2	4	2	1	3	Fl.	Fl.	4	5	2	1	1	Fl.	Fl.	Fl.	.	2	3	3	6	8	8	7	7	4	18
	Vollmershain	253	.	.	Fl.	.	.	.	.	.	.	.	.	.	3	4	3	3	3	3	3	3	3	3	3	3	3	7	5	3	2	Fl.	4
	Altenburg	198	.	.	Fl.	.	.	Fl.	.	Fl.	.	.	.	.	2	3	3	2	2	1	1	1	1	2	2	2	3	4	4	5	1	Fl.	4
	Naunhof	132	.	.	.	.	.	2	.	.	.	.	1	1	1	1	1	1	1	1	1	1	1	1	2	2	3	3	3	2	Fl.	.	10
Saale	Halle a. d. S.	102	.	.	.	.	Fl.	0	.	.	.	.	.	.	.	Fl.	Fl.	.	.	.	.	1	1	1	1	1	2	4	4	4	1	.	5
	Annarode	322	1	1	1	1	1	13	16	14	12	13	10	12	17	17	17	17	17	22	22	22	22	22	22	23	25	25	26	27	27	23	32
	Eisleben	160	Fl.	Fl.	Fl.	.	.	3	Fl.	Fl.	.	.	.	.	.	.	.	.	.	.	.	4	3	2	2	2	3	4	4	4	2	.	12
	Hohelinde	297	⊠	⊠	⊠	⊠	⊠	⊠	⊠	⊠	⊠	1	2	3	4	⊠	⊠	⊠	⊠	⊠	⊠	10	10	10	10	10	10	10	10	10	10	10	35
	Hayn	435	5	5	4	4	6	21	32	40	36	38	33	32	38	38	36	34	32	32	32	35	35	32	33	33	34	34	35	35	35	36	57
	Wippra	215	1	1	1	1	1	5	5	4	4	5	4	5	5	5	5	5	5	5	5	10	10	10	10	10	10	10	10	12	11	10	18
	Stangerode	203	.	.	.	.	.	⊠	.	.	.	.	.	.	.	.	.	.	.	.	.	.	5	⊠	⊠	⊠	⊠	6	9	9	9	9	5	11
	Bernburg	66	.	.	.	.	.	.	.	.	.	.	.	.	.	.	.	.	.	.	.	7	5	5	5	5	4	5	4	Fl.	Fl.	.	6
	Glauzig	80	.	.	.	.	.	.	.	.	.	.	.	.	.	.	.	.	.	.	.	0	0	0	0	0	0	0	.	.	.	0	8
Saale, Bode	Brocken	1142	21	18	17	15	14	45	60	65	67	74	85	89	110	112	110	108	104	100	98	100	96	96	105	123	124	126	131	132	134	133	165
	Schierke	613	5	5	4	4	6	32	42	48	50	50	50	51	58	58	58	57	57	57	57	58	57	57	58	58	58	58	60	60	58	55	75
	Königskrug	756	15	13	10	8	30	50	70	80	85	92	92	92	100	102	100	100	100	100	100	102	102	102	102	100	102	103	106	106	115	120	130
	Rübeland	420	4	4	2	Fl.	1	11	20	27	25	25	23	22	37	37	37	37	37	37	35	38	37	37	37	37	37	37	37	37	37	37	52
	Benneckenstein	515	4	4	4	4	4	40	60	50	50	56	56	60	59	59	58	58	58	58	58	60	59	58	58	58	60	59	60	58	62	72	80
	Allrode	451	6	6	6	5	11	27	40	42	40	40	35	35	37	36	34	34	34	33	33	36	35	35	35	35	35	37	37	36	34	33	50
	Quedlinburg	124	Fl.	Fl.	.	.	.	.	.	.	.	.	.	.	.	Fl.	Fl.	Fl.	Fl.	Fl.	Fl.	5	5	5	5	5	5	6	6	6	3	.	8
	Harzgerode	398	6	6	5	4	5	16	22	26	24	22	21	24	26	26	26	25	25	25	25	30	30	30	30	30	31	32	32	32	30	29	45
	Ballenstedt	230	7	5	3	Fl.	Fl.	5	4	3	3	3	Fl.	2	4	4	4	4	4	4	4	6	6	6	6	6	8	11	11	11	10	3	12
	Wernigerode	237	Fl.	Fl.	Fl.	.	.	⊠	⊠	Fl.	⊠	⊠	⊠	⊠	⊠	⊠	⊠	⊠	⊠	⊠	⊠	5	5	5	5	5	5	5	5	Fl.	Fl.	Fl.	17
Elbe	Zerbst	71	1	1	.	.	1	1	.	.	.	.	.	.	.	.	.	.	.	.	2	1	1	1	1	1	1	1	3	3	.	.	8
	Magdeburg	48	Fl.	.	.	.	.	Fl.	.	.	.	.	Fl.	.	.	Fl.	Fl.	Fl.	Fl.	.	.	8	6	5	5	5	5	5	7	6	⊠	.	8
	Tangermünde	50	2	2	.	.	.	2	.	.	.	.	3	Fl.	.	Fl.	Fl.	Fl.	Fl.	Fl.	Fl.	3	3	3	2	2	2	2	10	9	Fl.	.	9

Wassergehalt um 7 Uhr

oben: Ausgestochene Schneehöhe in cm
unten: Gesamtwassergehalt in mm

2.	5.	9.	12.	16.	19.	23.	26.	30.
Groß-Berndten								
	5	14	13	12	12	14	14	14
	4.7	26.3	30.4	26.6	30.4	35.1	31.3	42.8
Bibra								
					20.	21.		31.
					2	2	7	9
					2.5	2.9	4.4	8.2
Markneukirchen								
2	3	13	26	31	26	23	24	31
2.8	3.9	17.8	36.8	47.3	49.7	44.9	45.3	57.4
Greiz								
			13.		20.	25.		
			5	7	7	9		
			5.4	11.6	11.2	11.0		
Brocken								
			13.			24.		31.
			120	120	116	120	122	165
			339.1	349.0	324.0	329.8	340.2	421.8
Benneckenstein								
4	4	50	60	58	58	58	59	60
6.4	6.3	86.6	91.2	89.1	90.1	91.2	92.4	126.0
Quedlinburg								
					20.		28.	31.
					5		6	8
					7.9		9.8	8.0

1940 ~~November~~ Dezember

Tägliche Schneehöhen in Zentimetern, gemessen um 7 Uhr morgens

Flußgebiet	Ort	See-höhe m	1	2	3	4	5	6	7	8	9	10	11	12	13	14	15	16	17	18	19	20	21	22	23	24	25	26	27	28	29	30	31
Havel	Mirow	59	.	.	.	.	.	.	.	.	.	.	.	.	1	1	1	1	1	1	1	1	1	1	1	1	3	3	5	5	.	.	1
	Feldberg	90	.	.	.	.	.	.	.	.	.	0	⊠	⊠	0	⊠	2	2	1	1	⊠	⊠	⊠	⊠	⊠	⊠	⊠	⊠	2	2	.	.	⊠
	Zehndenick	44	.	.	.	.	.	.	.	.	.	.	.	.	1	2	2	2	2	1	1	0	0	0	0	0	0	1	2	3	.	.	2
Havel, Spree	Sohland	306	.	.	.	.	1	10	14	9	12	12	11	15	16	16	17	17	17	17	17	17	17	17	17	18	19	21	21	21	21	15	25
	Bautzen	211	.	.	.	.	.	6	6	6	6	Fl.	Fl.	⊠	⊠	3	3	3	3	3	2	2	2	2	6	10	10	10	10	12	13	30	35
	Löbau	249	0	.	0	.	.	5	9	10	5	6	5	6	8	9	9	9	9	9	9	9	9	9	9	9	13	14	14	14	10	5	20
	Spreefurt	130	.	.	.	.	.	0	0	.	.	0	.	.	.	1	1	2	2	2	2	2	2	2	2	3	4	5	6	6	0	.	13
	Königshain	220	Fl.	.	Fl.	.	Fl.	4	6	3	2	3	3	5	7	7	7	7	6	6	5	4	4	4	4	4	6	7	7	8	5	Fl.	9
	Rietschen	142	.	.	.	.	1	4	3	2	.	1	.	.	3	3	3	3	2	2	1	1	1	1	1	2	3	5	6	5	2	.	10
	Cottbus	70	.	.	.	.	.	.	.	.	.	.	.	Fl.	Fl.	Fl.	Fl.	Fl.	Fl.	Fl.	Fl.	Fl.	Fl.	Fl.	Fl.	Fl.	Fl.	2	Fl.	Fl.	Fl.	.	11
	Lindenberg	108	.	.	.	.	.	0	0	.	.	2	0	4	3	3	3	3	2	2	2	2	1	1	1	1	2	1	3	3	Fl.	.	7
	Schönow b. Bernau	67	.	.	.	.	.	.	.	.	.	.	1	3	3	3	3	3	3	3	4	4	4	4	4	4	4	4	6	6	.	.	.
Havel	Berlin-Dahlem	55	.	.	.	.	.	.	.	.	.	.	.	.	.	2	1	1	1	1	1	1	1	1	1	1	1	1	2	2	.	.	8
	Mückendorf	55	Fl.	Fl.	.	Fl.	.	Fl.	.	.	.	1	.	1	1	2	1	1	1	1	1	1	1	1	1	1	4	5	6	7	Fl.	.	8
	Brück	45	.	.	.	.	.	.	.	.	.	.	.	.	.	0	0	0	0	0	0	0	0	0	0	0	0	2	2	2	.	.	11
	Brandenburg	32	.	.	.	.	.	Fl.	.	.	.	.	0	.	0	0	.	.	0	.	0	.	.	.	.	.	.	3	6	5	1	.	7
	Krüssau	50	Fl.	Fl.	.	.	Fl.	Fl.	.	.	.	Fl.	1	Fl.	Fl.	Fl.	Fl.	Fl.	Fl.	Fl.	Fl.	Fl.	⊠	⊠	⊠	⊠	⊠	⊠	⊠	Fl.	.	.	8
	Ebereschenhof	31	3	3	.	.	.	1	.	.	.	.	.	.	0	0	0	0	0	0	0	0	0	Fl.	Fl.	.	.	1	2	.	.	.	8
	Wittstock	66	.	.	.	.	.	⊠	⊠	⊠	⊠	⊠	⊠	⊠	⊠	.	.	.	.	.	.	.	⊠	.	.	.	.	.	.	.	.	.	⊠
	Kyritz	48	2	2	.	.	.	2	1	.	.	0	0	Fl.	.	.	.	.	.	.	.	0	0	0	0	0	0	0	4	.	.	.	4
Elbe	Perleberg	31	.	.	.	.	.	.	.	.	.	.	.	.	.	.	.	.	.	.	.	.	.	5	⊠	⊠	⊠	⊠	⊠	10	⊠	⊠	.	11
	Gardelegen	44	.	.	.	.	.	1	.	.	.	.	1	.	.	.	.	.	.	.	.	5	5	5	5	5	5	5	8	13	10	Fl.	.	9
Elde	Waren	68	.	.	.	.	.	.	.	.	.	⊠	.	.	.	.	.	.	.	.	.	.	.	.	.	.	.	.	0	3	3	.	.	⊠
	Redlin	57	.	.	.	.	.	3	.	.	.	1	1	.	.	.	.	.	.	.	.	4	3	3	3	2	2	4	5	9	9	Fl.	Fl.	Fl.
Elde bis Mdg.	Dömitz	15	.	.	.	.	.	1	.	.	.	.	.	.	.	.	.	.	.	.	.	3	5	5	5	5	5	5	5	13	13	5	.	6
	Salzwedel	23	.	.	.	.	.	.	.	.	.	.	.	.	.	.	.	.	.	.	.	5	7	7	7	7	7	7	7	12	12	2	2	6
	Zarrentin	45	.	.	.	.	.	.	.	.	.	.	.	.	.	.	.	.	.	.	4	7	10	10	10	10	10	10	12	20	20	3	.	2
	Uelzen	38	.	.	.	.	.	1	.	.	.	.	.	.	Fl.	.	.	.	.	.	1	1	7	7	7	6	6	5	5	12	12	2	.	.
	Lüneburg	38	.	.	.	.	.	.	.	.	.	.	.	.	.	.	.	.	.	.	⊠	⊠	⊠	⊠	⊠	⊠	⊠	⊠	⊠	⊠	Fl.	Fl.	⊠
	Poppenbüttel	21	.	.	.	.	.	1	.	.	.	.	.	.	.	.	.	.	.	.	9	14	12	11	10	9	9	13	15	20	17	14	2	3
	Glückstadt	3	.	.	.	.	.	.	.	.	.	.	.	.	.	.	.	.	.	.	.	⊠	.	.	.	.	0	0	0	.	Fl.	Fl.	0	0
	Neumünster	21	.	.	.	.	.	1	Fl.	.	.	0	0	.	.	.	.	.	.	.	0	5	7	7	6	6	6	6	10	9	9	⊠	.	0

Von der Elbe bis zur Weser

Nordsee	Bremervörde	6	.	.	.	.	.	.	.	.	.	.	.	.	.	.	.	.	.	.	1	1	1	1	1	1	1	2	5	5	.	.	3

Weser

Werra	Saargrund	540	9	7	6	5	8	13	18	23	26	26	29	29	35	36	35	34	33	33	32	35	34	34	35	38	40	40	43	43	41	52	85
	Unterneubrunn	460	.	.	.	7	17	19	19	21	24	30	25	32	35	36	36	36	36	37	37	37	37	37	37	38	39	39	39	39	45	55	67
	Schmiedefeld a. R.	720	12	11	10	9	14	25	33	38	41	46	51	55	60	61	60	60	60	60	60	60	65	65	65	65	67	69	74	81	84	85	115	142
	Schleusingen	414	7	6	6	6	11	17	16	20	18	25	24	27	28	27	26	26	26	26	26	26	28	28	28	28	29	29	33	36	37	34	44	57
	Oberschönau	515	14	13	13	13	14	23	24	27	28	32	32	37	41	45	43	43	43	42	42	47	47	47	47	48	49	51	52	52	52	58	68
	Suhl	437	5	5	4	4	7	12	15	17	18	23	25	27	27	28	28	27	27	27	26	28	28	26	26	26	26	28	32	32	31	38	40
	Meiningen	308	.	.	.	.	5	6	⊠	⊠	.	.	.	⊠	.	.	.	.	.	.	.	8	8	8	8	8	8	8	12	20	22	21	16	13
	Geba	670	3	3	4	6	7	12	16	15	18	22	24	25	24	24	24	24	24	24	24	27	27	27	28	28	30	32	33	33	38	41	46
	Schmalkalden	330	3	2	2	2	5	6	2	Fl.	1	Fl.	Fl.	5	7	5	4	4	3	3	2	7	5	4	4	7	8	10	13	12	11	8	7
	Roßdorf	410	3	2	3	2	5	5	5	3	3	3	4	5	9	7	7	7	7	7	7	10	10	10	10	11	12	14	16	15	13	13	10

Wassergehalt um 7 Uhr

oben: Ausgestochene Schneehöhe in cm
unten: Gesamtwassergehalt in mm

	2.	5.	9.	12.	16.	19.	23.	26.	30.
Mirow				14.					28.
				1	1	1	1	3	5
				0.2	0.2	0.2	0.2	0.6	1.2
Zehdenick				14.					28.
				2	2	1		1	3
				1.2	1.0	0.5		0.6	3.2
Löbau		7.		14.					28.
		11		7	8	8	9	12	13
		16.0		7.8	16.7	16.4	15.5	18.9	20.4
Spreefurt									28.
								5	6
								2.3	2.5
Berlin-Dahlem				14.		18.			28.
				2	1	1	1	1	2
				1.4	1.7	1.9	1.4	1.8	2.8
Brück								28.	
								2	
								3.4	
Krüssau									31.
									8
									7.9
Gardelegen								27.	31.
						5		13	9
						6.0		10.5	10.0
Neumünster							21.	23.	28.
						5	7	6	9
						7.8	11.5	11.7	19.3
Schmiedefeld a. R.									28.
		14	39	54	53	50	55	55	55
		9.8	33.6	44.8	45.0	49.2	59.0	60.0	53.8
Schleusingen	6	11	16	19	15	16	19	24	37
	7.2	12.2	20.0	38.0	38.0	42.0	41.0	42.6	70.2
Meinigen					6.	20.	21.	22.	
		5	6	8	8	8	8	12	16
		2.4	2.8	5.4	5.2	5.3	5.0	6.8	24.0

1940 Dezember — Tägliche Schneehöhen in Zentimetern, gemessen um 7 Uhr morgens

Flußgebiet	Ort	Seehöhe m	1	2	3	4	5	6	7	8	9	10	11	12	13	14	15	16	17	18	19	20	21	22	23	24	25	26	27	28	29	30	31
Werra	Brotterode	600	10	10	9	9	12	14	17	20	21	25	30	35	41	40	40	38	36	35	33	40	39	38	40	43	46	47	52	50	42	48	62
	Vacha	240	.	.	Fl.	.	Fl.	Fl.	.	.	.	.	.	.	.	.	.	.	.	.	.	9	9	9	9	9	9	10	12	8	8	Fl.	Fl.
	Tann	365	3	2	1	.	4	4	3	2	.	.	1	.	2	.	.	.	.	.	.	10	9	8	7	7	6	9	10	10	9	10	11
	Rasdorf	323	Fl.	Fl.	0	Fl.	3	5	2	Fl.	Fl.	Fl.	1	Fl.	Fl.	.	.	.	.	.	.	9	7	.	2	3	⊛	⊛	⊛	⊛	⊛	.	10
	Marksuhl	246	1	1	1	1	2	1	.	.	.	.	.	.	.	.	.	.	.	.	.	5	5	5	5	5	6	6	10	10	6	.	12
	Frauenborn	295	.	.	.	.	4	7	1	3	⊛	⊛	.	⊛	⊛	⊛	⊛	⊛	⊛	⊛	8	⊛	⊛	⊛	⊛	6	5	6	9	10	10	6	10
	Tabarz	393	8	8	6	5	9	12	13	20	21	25	20	27	28	27	27	27	26	21	25	25	25	25	26	26	30	32	33	32	30	35	46
	Gotha	330	Fl.	Fl.	Fl.	Fl.	Fl.	3	Fl.	Fl.	Fl.	Fl.	Fl.	.	Fl.	0	3	3	3	3	2	4	4	4	4	5	7	12	14	14	10	Fl.	12
	Großenbehringen	281	0	0	0	0	0	3	0	0	0	0	0	0	0	0	0	0	0	0	0	3	3	2	2	3	5	6	9	8	5	0	14
	Eisenach	222	0	0	0	0	0	1	0	0	0	0	0	0	0	0	0	0	0	0	0	2	3	2	3	3	3	4	5	5	2	0	5
	Eschwege	170	.	.	.	.	0	Fl.	.	.	.	.	.	.	.	.	.	.	.	.	.	4	4	4	4	4	4	4	8	8	6	Fl.	3
	Groß-Almerode	420	—	—	—	—	—	—	—	—	—	—	—	—	—	—	—	—	—	—	—	—	—	—	—	—	—	—	—	—	—	—	—
	Witzenhausen	137	.	.	.	.	.	.	.	.	.	.	.	.	.	.	.	.	.	.	.	2	⊛	⊛	⊛	⊛	⊛	⊛	⊛	⊛	.	.	⊛
Fulda	Oberkalbach	410	.	.	.	.	5	10	10	8	6	7	8	8	8	7	6	6	5	5	5	10	10	10	10	10	10	10	10	10	10	10	14
	Fulda	330	—	—	—	—	—	—	—	—	—	—	—	—	—	—	—	—	—	—	—	—	—	—	—	—	—	—	—	—	—	—	—
	Grebenhain	435	4	4	3	2	6	23	22	23	25	25	25	23	23	23	23	23	23	23	23	30	30	28	28	28	27	27	30	30	30	35	48
	Hosenfeld	380	6	6	5	5	9	16	30	30	29	28	29	29	28	28	27	27	27	25	22	18	21	20	20	19	19	20	20	20	20	30	22
	Schlitz	221	.	.	.	.	3	6	.	.	.	.	.	.	.	.	.	.	.	.	.	9	8	8	7	5	5	7	9	9	6	Fl.	Fl.
	Hersfeld	203	.	.	.	.	3	.	.	.	.	.	.	.	.	.	.	.	.	.	.	9	9	9	8	8	8	9	12	12	9	6	1
	Neuenstein	297	.	.	.	.	4	Fl.	Fl.	Fl.	.	.	.	.	.	.	.	.	.	.	.	⊛	⊛	⊛	⊛	⊛	⊛	⊛	⊛	⊛	⊛	⊛	.
	Elters	435	2	2	2	2	5	10	12	12	14	14	17	18	20	20	20	20	20	20	20	22	22	22	22	22	22	22	24	25	25	28	27
	Hünfeld	260	.	.	Fl.	.	8	9	Fl.	Fl.	Fl.	Fl.	.	.	.	.	.	.	.	.	.	10	10	8	8	7	7	9	12	11	9	5	1
	Ziebach	260	.	.	.	.	3	6	.	.	.	.	.	.	.	.	.	.	.	.	.	8	8	7	7	8	7	8	10	10	7	.	.
	Spangenberg	300	.	.	.	.	.	0	Fl.	0	Fl.	0	0	Fl.	Fl.	.	.	.	.	.	8	9	9	9	10	10	10	10	12	12	12	12	12
Fulda, Eder	Erndtebrück	495	.	.	.	.	5	30	28	35	35	35	40	45	46	46	40	40	40	41	37	46	46	45	45	45	45	45	45	43	44	44	35	35
	Girkhausen	485	.	.	⊛	⊛	10	23	22	28	29	30	31	33	33	31	31	31	31	31	34	34	33	33	33	33	33	34	34	35	36	36	36
	Berleburg	420	.	.	.	.	5	25	25	⊛	⊛	⊛	35	35	35	35	35	35	35	35	35	35	35	⊛	⊛	⊛	⊛	⊛	45	⊛	⊛	35	⊛
	Osterfeld	383	.	.	.	.	5	18	15	15	18	19	24	22	21	20	20	20	20	20	20	25	23	23	23	23	23	22	23	23	23	20	15
	Winterberg	670	.	.	.	.	9	22	42	57	63	66	70	74	75	75	73	72	70	70	71	76	75	71	68	65	65	68	75	78	78	76	65
	Frankenau	430	.	.	.	.	8	13	18	19	20	22	23	21	16	16	15	15	15	14	14	24	22	22	22	22	25	24	24	25	24	20	25
	Korbach	380	.	.	.	.	10	15	20	20	15	14	13	12	11	10	10	10	10	10	12	12	12	12	12	12	12	13	13	15	15	Fl.	15
	Elberberg	320	.	.	.	.	6	9	3	0	0	1	1	0	.	.	.	.	.	.	1	6	5	5	5	5	5	5	10	11	10	.	6
	Meiches	466	2	2	2	1	3	10	15	16	15	15	18	20	19	19	19	18	18	17	16	24	23	23	23	22	22	23	23	24	23	21	19
	Alsfeld	272	.	.	.	.	2	2	.	.	.	.	.	.	.	.	.	.	.	.	.	9	9	9	9	9	9	9	9	9	9	5	⊛
	Lingelbach	380	.	.	.	.	3	7	7	6	6	7	7	7	7	7	7	7	8	8	8	8	8	8	8	8	8	9	9	9	10	11	12
	Hauptschwenda	500	1	1	0	5	1	15	20	20	20	22	25	25	26	24	23	20	20	20	18	30	28	27	26	25	25	25	28	30	30	34	40
	Gilserberg	340	.	.	.	.	8	13	12	12	10	11	9	⊛	⊛	⊛	⊛	⊛	⊛	⊛	⊛	7	7	7	7	7	7	15	15	15	14	14	14	10
	Frielendorf	245	.	.	.	.	⊛	⊛	.	.	.	.	.	.	.	.	.	.	.	.	3	14	14	14	14	14	14	15	15	15	10	7	6
Fulda	Wilhelmshöhe	522	.	.	.	3	15	30	38	40	40	48	54	54	54	54	50	50	50	50	60	60	60	60	60	65	65	65	65	65	65	55	75
	Kassel (Flugh.)	288	0	0	Fl.	Fl.	0	5	Fl.	Fl.	Fl.	Fl.	Fl.	Fl.	Fl.	Fl.	Fl.	Fl.	Fl.	Fl.	Fl.	5	5	5	4	5	5	7	7	10	13	10	5	18
	Rottebreite	290	3	3	2	2	4	4	3	3	Fl.	Fl.	Fl.	Fl.	Fl.	Fl.	Fl.	Fl.	Fl.	Fl.	Fl.	10	10	10	10	10	10	11	13	13	12	8	⊛
Weser	Ossenfeld	317	3	2	2	2	4	12	10	10	8	10	8	6	6	6	6	6	6	6	7	10	10	10	10	11	13	13	15	15	14	8	20
	Uslar	170	1	1	1	1	3	2	Fl.	Fl.	Fl.	Fl.	Fl.	Fl.	Fl.	.	.	.	.	.	3	7	7	6	6	6	7	9	16	16	8	Fl.	18
Diemel	Eimelrod	490	5	5	2	.	0	6	8	13	14	11	16	16	16	16	16	16	15	15	15	17	17	17	17	17	18	20	22	24	22	12	8
	Beringhausen	315	.	.	.	.	4	2	0	0	0	0	0	0	0	0	0	0	2	3	3	3	3	3	3	3	3	7	11	0	4	0	5
	Mengeringhausen	287	1	1	1	1	1	3	2	0	0	Fl.	1	Fl.	Fl.	Fl.	Fl.	Fl.	Fl.	Fl.	Fl.	4	4	3	3	3	3	4	7	6	3	Fl.	10
	Leckringhausen	305	.	.	.	.	2	1	.	.	1	.	.	.	.	.	.	.	.	.	3	2	⊛	⊛	⊛	⊛	3	2	5	⊛	⊛	.	5
	Escheberg	270	0	0	Fl.	0	3	4	3	2	2	Fl.	2	2	2	1	2	2	2	2	2	5	5	5	4	4	7	9	14	9	8	3	14

Wassergehalt um 7 Uhr

oben: Ausgestochene Schneehöhe in cm
unten: Gesamtwassergehalt in mm

2.	5.	9.	12.	16.	19.	23.	26.	30.
Brotterode								
	6.	8.						
	14	20	28	18	25	30	20	20
	20.8	29.0	45.1	38.0	47.7	61.1	26.6	38.7
Großenbehringen								
					3	2	6	2
					4.0	3.8	6.1	8.2
Hünfeld								
		6.		20.	21.			
	8	7		10	10	8	8	5
	5.0	5.6		9.0	6.3	5.3	8.0	13.5
Erndtebrück								
	5	35	45	40	37	45	43	35
	10.0	81.5	74.0	93.1	106.5	142.4	97.4	91.1
Girkhausen								
	10	29	33	31	34	33	34	36
	15.0	57.0	68.9	71.2	81.1	81.3	86.2	112.0
Osterfeld								
	5	18	22	20	21	23	22	20
	5.4	27.2	25.7	25.0	25.6	29.0	33.0	51.0
Winterberg								
	9	63	74	72	71	68	68	76
	11.5	70.3	85.6	81.8	85.0	80.3	89.5	108.2
Frankenau								
	8	20	21	15	14	22	24	20
	10.5	25.7	27.5	31.7	31.1	43.4	49.7	48.0
Meiches								
2	3	15	20	18	16	23	23	21
2.0	4.1	26.9	36.5	32.1	33.6	44.5	45.0	45.1
Alsfeld								
				21.				
	2			9	9	9	9	5
	2.2			9.2	9.1	9.2	6.8	
Hauptschwenda								
	4.							
	5	20	25	20	18	26	25	34
	3.9	21.3	35.6	35.3	33.7	43.4	45.8	55.9
Eimelrod								
	7.							
5	8	10	15	14	14	16	20	14
5.2	16.9	21.4	29.7	26.0	29.4	37.2	38.0	46.0

1940 Dezember — Tägliche Schneehöhen in Zentimetern, gemessen um 7 Uhr morgens

Flußgebiet	Ort	See-höhe m	1	2	3	4	5	6	7	8	9	10	11	12	13	14	15	16	17	18	19	20	21	22	23	24	25	26	27	28	29	30	31
Diemel bis Aller	Hofgeismar	160	.	.	.	.	⊛	⊛	.	.	.	.	.	.	.	.	.	.	.	.	3	6	6	5	5	3	3	3	6	2	2	.	10
	Sababurg	325	.	.	.	.	8	10	13	.	.	.	.	.	.	.	.	.	.	.	3	11	⊛	⊛	⊛	⊛	10	12	14	15	⊛	⊛	⊛
	Winnefeld	276	3	3	3	3	8	12	11	10	8	11	10	9	9	9	9	9	9	9	10	12	12	12	11	11	11	14	20	20	18	10	26
	Borlinghausen	260	Fl.	Fl.	.	.	.	1	Fl.	Fl.	.	3	.	.	.	.	.	.	.	.	1	3	3	3	3	3	3	4	11	10	5	⊛	30
	Driburg, Bad	230	.	.	.	.	Fl.	Fl.	Fl.	Fl.	Fl.	.	.	.	.	.	.	.	.	2	8	⊛	⊛	⊛	⊛	⊛	⊛	⊛	7	18	⊛	⊛	Fl.	18
	Schießhaus a. Soll.	407	.	.	.	.	⊛	⊛	⊛	⊛	⊛	⊛	⊛	⊛	.	.	.	.	.	⊛	⊛	⊛	⊛	⊛	⊛	⊛	⊛	⊛	⊛	⊛	⊛	⊛	⊛	⊛
	Scharfoldendorf	154	.	.	.	.	.	Fl.	.	.	.	.	.	.	.	.	.	.	.	.	2	4	4	4	4	4	4	4	13	11	6	Fl.	12
	Veldrom	350	3	3	3	2	.	4	6	11	11	10	14	13	12	12	12	12	11	16	20	25	25	25	24	24	24	24	26	33	32	34	32	57
	Nassengrund	192	.	.	.	.	.	3	.	Fl.	Fl.	.	.	.	.	.	.	.	.	2	6	10	9	8	7	7	6	6	13	11	4	Fl.	14
	Biesterfeld	242	.	.	0	1	2	10	7	.	.	6	6	5	4	2	Fl.	Fl.	Fl.	1	1	8	8	8	7	7	7	7	8	12	5	Fl.	20
	Hameln	68	.	.	.	.	.	Fl.	.	.	.	.	.	.	.	.	.	.	.	1	4	7	7	6	6	6	6	5	7	14	11	9	Fl.	14
	Herford	77	.	.	.	.	.	.	.	.	.	.	.	.	.	.	.	.	.	2	2	6	6	6	6	6	8	9	11	10	5	.	10
	Essern	46	.	.	.	.	.	.	.	.	.	.	.	.	.	.	.	.	.	2	4	3	3	2	2	3	3	3	8	6	.	.	15
	Nienburg	25	.	.	.	.	.	.	.	.	.	.	.	.	.	.	.	.	.	3	3	5	5	5	5	5	5	5	7	6	Fl.	.	8
A. Aller, Oker	Wittingen	85	.	.	.	.	.	.	.	.	.	.	.	.	.	.	.	.	.	.	0	7	7	6	7	7	8	8	10	10	3	.	9
	Goslar (Flugh.)	249	1	1	.	.	1	3	.	.	.	.	⊛	⊛	.	Fl.	Fl.	Fl.	Fl.	Fl.	Fl.	3	3	3	3	3	3	4	6	4	Fl.	Fl.	12
	Harzburg	278	0	0	0	Fl.	Fl.	2	3	3	2	2	2	3	4	4	4	4	4	4	4	6	6	6	6	6	6	8	8	8	3	Fl.	8
	Schmatzfeld	198	Fl.	Fl.	.	.	.	.	.	.	.	.	.	.	.	.	.	.	.	.	.	*3*	*3*	*3*	*3*	*3*	*3*	*4*	*4*	*3*	*3*	.	14
	Braunschweig	75	.	.	.	.	.	1	.	.	Fl.	Fl.	Fl.	.	Fl.	.	.	.	.	.	0	7	7	6	5	5	5	6	10	7	.	Fl.	9
	Helmstedt	137	.	.	.	.	.	.	.	.	.	.	.	.	.	.	.	.	.	.	.	3	3	3	3	3	3	3	4	4	.	.	12
A. Aller, Leine	Celle	43	—	—	—	—	—	—	—	—	—	—	—	—	—	—	—	—	—	—	—	—	—	—	—	—	—	—	—	—	—	—	—
	Uder	235	.	.	.	.	⊛	5	.	.	.	.	.	Fl.	.	.	.	.	.	.	⊛	5	5	5	5	5	6	6	7	7	Fl.	.	10
	Göttingen	160	Fl.	Fl.	.	.	.	Fl.	.	.	.	.	.	.	.	.	.	.	.	.	6	6	6	6	7	7	12	12	6	5	3	1	3
	Wehnde	286	1	1	1	1	2	1	1	Fl.	Fl.	Fl.	Fl.	Fl.	Fl.	Fl.	Fl.	Fl.	Fl.	Fl.	1	7	7	7	4	5	6	9	11	7	6	⊛	11
	Etzenborn	220	.	Fl.	Fl.	Fl.	⊛	⊛	⊛	.	.	.	.	.	.	.	.	.	.	.	.	5	5	5	5	6	6	7	6	⊛	.	.	31
	Lauterberg, Bad	296	—	—	—	—	—	—	—	—	—	—	—	—	—	—	—	—	—	—	—	—	—	—	—	—	—	—	—	—	—	—	—
	Oderhaus	430	3	3	2	2	5	21	37	45	43	62	57	53	57	56	53	52	52	52	54	54	54	54	53	52	51	50	56	55	59	70	90
	Schluft	580	12	12	12	13	22	35	52	68	70	80	82	90	101	101	100	100	100	100	100	102	100	98	98	98	98	98	102	102	104	120	141
	Riefensbeck	337	5	4	4	4	6	18	23	36	34	38	37	35	40	40	40	39	39	38	38	42	42	40	39	37	36	35	43	43	44	48	75
	Grund, Bad	325	.	.	.	0	7	10	14	20	18	15	15	18	19	19	18	18	17	17	18	21	21	21	21	21	22	24	29	32	29	20	45
	Fredelsloh	260	8	5	3	8	8	10	12	7	8	8	6	4	4	4	2	.	.	.	1	8	8	7	6	6	8	12	15	10	6	3	15
	Adenstedt	205	.	.	.	.	.	.	.	.	.	.	.	.	.	.	.	.	.	.	.	⊛	⊛	⊛	⊛	⊛	⊛	2	4	⊛	⊛	.	15
	Klausthal-Zellerfeld	572	10	10	8	8	14	25	30	40	40	40	40	40	45	45	45	42	42	41	45	45	45	45	45	45	50	50	55	55	58	60	80
	Seesen	220	1	1	1	1	1	2	Fl.	2	Fl.	Fl.	.	.	.	.	.	.	.	.	.	5	5	5	5	5	5	6	10	11	6	1	9
	Hildesheim	87	.	.	.	.	.	.	.	.	.	.	.	.	.	.	.	.	.	.	.	2	.	.	.	.	.	2	3	3	⊛	.	9
	Hannover (Flugh.)	51	.	.	.	.	.	.	.	.	.	.	.	.	.	.	.	.	.	⊛	2	5	4	4	3	3	3	3	11	10	Fl.	.	10
A. Weser	Soltau	61	.	.	.	.	.	1	.	.	.	.	.	.	.	1	1	1	1	5	11	12	12	11	11	12	12	13	19	19	10	Fl.	6
Nordsee	Bremen (Flugh.)	4	.	.	.	.	.	.	.	.	.	.	.	.	.	.	.	.	.	.	2	.	.	.	.	.	.	2	2	2	Fl.	.	1
	Königsmoor	40	.	.	.	.	.	.	.	.	.	.	.	.	.	.	.	.	.	11	11	11	10	10	10	10	9	9	9	20	18	10	Fl.
	Oldenburg	7	.	.	.	.	.	.	.	.	.	.	.	.	.	.	.	.	.	.	.	.	.	.	.	.	3	.	.	.	.	.	3

Von der Weser bis zur Ems

Nordsee	Jever	6	.	.	.	.	.	.	.	.	.	.	.	.	.	.	.	.	.	.	.	.	.	.	.	1	2	.	.	.	.	.	.
	Norden	6	.	.	.	.	.	.	.	.	.	.	.	.	.	.	.	.	.	.	.	.	.	.	.	⊛	⊛	⊛	.	.	.	.	⊛
	Emden	1	.	.	.	.	.	.	.	.	.	.	.	.	.	.	.	.	.	.	.	.	.	.	.	⊛	⊛	⊛	.	.	.	.	⊛

Wassergehalt um 7 Uhr

oben: Ausgestochene Schneehöhe in cm
unten: Gesamtwassergehalt in mm

	2.	5.	9.	12.	16.	19.	23.	26.	30.
Biesterfeld		6.					20.	28.	31.
		10					8	12	20
		10.0					8.0	14.0	23.0
Hameln									31.
						4	4	7	12
						5.5	7.5	9.2	8.3
Herford						20.			31.
						6	6	9	10
						12.4	12.3	14.6	9.2
Nienburg						18.			31.
						3	5	5	8
						3.8	10.0	8.3	8.0
Helmstedt						20.		27.	31.
						3		4	12
						2.2		3.7	7.6

1940 Dezember — Tägliche Schneehöhen in Zentimetern, gemessen um 7 Uhr morgens

Flußgebiet	Ort	See-höhe m	1	2	3	4	5	6	7	8	9	10	11	12	13	14	15	16	17	18	19	20	21	22	23	24	25	26	27	28	29	30	31
Ems																																	
Ems	Hövelriege	107	.	.	.	.	.	.	.	.	.	.	.	.	.	.	.	.	.	.	7	10	.	.	.	.	.	10	14	12	8	0	8
Ems	Münster (Flugh.)	63	.	.	.	.	.	.	.	.	.	.	.	.	.	.	.	.	.	.	.	.	.	.	.	.	.	⊛	⊛	⊛	⊛	.	⊛
Ems	Rheine	33	.	.	.	.	.	.	.	.	.	.	.	.	.	.	.	.	.	.	1	.	.	.	.	.	.	1	.	.	.	.	10
Hase	Osnabrück-Düstrup	69	—	—	—	—	—	—	—	—	—	—	—	—	—	—	—	—	—	—	—	—	—	—	—	—	—	—	—	—	—	—	—
Hase	Löningen	23	.	.	.	.	.	.	.	.	.	.	.	.	.	.	.	.	.	.	.	.	.	.	.	.	.	.	.	.	.	.	5
Ems	Meppen	14	.	.	.	.	.	.	.	.	.	.	.	.	.	.	.	.	.	.	.	.	.	.	.	.	.	.	.	.	.	.	9
Ems	Potshausen	2	.	.	.	.	.	.	.	.	.	.	.	.	.	.	.	.	.	.	.	.	.	.	.	.	.	.	.	.	.	.	.
Von der Ems bis zum Rhein																																	
Nordsee	Wennewick	33	.	.	.	.	.	.	.	.	.	.	.	.	.	.	.	.	.	.	.	.	.	.	.	.	.	.	.	.	.	.	5
Nordsee	Raesfeld	60	.	.	.	.	.	.	.	.	.	.	.	.	.	.	.	.	.	.	.	.	.	.	.	1	.	1	1	Fl.	.	.	.
Rhein																																	
Rhein	Balderschwang	1044	26	25	21	18	20	25	60	95	112	131	162	192	205	185	173	153	151	147	140	139	130	129	128	126	125	115	114	119	113	110	94
Rhein	Scheidegg	830	16	16	16	15	15	17	65	46	68	64	55	86	77	77	77	72	72	70	60	50	60	60	60	60	60	60	60	80	80	80	75
Argen	Röthenbach b. Lindau	705	15	10	10	9	8	10	38	50	55	60	66	78	80	76	70	68	63	60	58	54	50	50	50	50	48	48	48	56	52	52	50
Argen	Wangen	585	7	6	5	5	5	4	15	20	22	23	25	35	34	33	33	33	33	32	31	33	33	33	32	30	30	30	30	31	30	32	31
Argen	Sibratshofen	780	11	10	6	5	5	5	27	53	61	62	66	80	90	87	83	75	75	74	70	68	66	66	66	65	62	60	57	60	60	59	56
Argen	Isny	721	22	19	15	11	10	8	28	39	44	45	48	59	63	61	57	54	50	49	46	45	45	45	46	45	45	45	44	43	47	47	43
Argen	Doberatsweiler	503	8	7	6	5	4	3	3	8	8	6	3	15	22	20	18	17	16	15	14	14	13	13	13	13	12	12	11	15	14	12	11
Rhein	Wolfegg	676	4	3	2	2	3	4	30	30	28	29	35	40	49	49	48	48	48	48	48	51	50	50	50	49	49	45	45	46	46	45	45
Rhein	Ravensburg	461	3	3	3	3	2	⊛	5	8	13	15	8	12	10	10	10	10	10	10	9	12	12	12	12	12	11	10	10	13	12	13	8
Rhein	Friedrichshafen	398	.	.	.	.	.	.	.	.	.	.	.	.	1	.	.	.	.	.	.	4	3	3	2	2	2	2	2	7	6	6	0
Rhein	Heiligenberg	740	5	5	4	4	4	4	26	27	29	32	36	38	38	35	33	32	32	31	30	32	34	33	33	33	33	33	33	36	35	35	35
Aach	Aach	520	.	.	.	.	.	.	8	12	12	12	14	14	18	18	18	18	18	18	18	28	28	28	28	28	28	28	28	32	32	32	20
Aach	Rielasingen	425	2	1	1	1	0	0	4	4	4	7	1	1	3	2	1	1	1	1	1	8	8	8	8	7	6	6	6	7	7	7	2
Wutach	Feldberg (Schwarzw.)	1492	30	20	20	18	17	19	35	40	50	65	80	100	100	75	75	70	75	70	70	70	70	70	70	70	70	70	72	80	80	70	80
Wutach	Titisee	857	8	8	7	6	5	8	12	25	33	38	39	56	65	65	62	60	57	55	55	56	55	54	54	54	54	54	54	56	54	54	45
Wutach	Bonndorf	850	3	3	2	1	2	7	28	31	35	42	35	50	55	50	50	48	47	46	45	49	48	47	48	48	48	47	46	46	45	44	38
Wutach	Höchenschwand	1004	⊛	⊛	⊛	⊛	18	20	40	60	70	90	120	140	145	145	145	145	145	145	145	146	146	146	147	149	149	149	149	150	150	150	135
Wutach bis Elz	St. Blasien	785	5	4	3	2	Fl.	6	24	45	50	55	65	73	73	66	63	60	60	60	55	60	58	58	60	55	55	55	55	57	55	55	50
Wutach bis Elz	Segeten	880	2	0	.	.	1	3	32	45	50	55	65	85	95	95	95	95	95	95	95	100	100	100	100	100	100	100	103	105	105	105	85
Wutach bis Elz	Schönau	534	—	—	—	—	—	—	—	—	—	—	—	—	—	—	—	—	—	—	—	—	—	—	—	—	—	—	—	—	—	—	—
Wutach bis Elz	Schweigmatt	733	2	0	0	0	0	0	22	42	40	36	34	50	66	65	60	54	54	54	52	61	53	51	51	51	51	51	51	51	49	47	44
Wutach bis Elz	Badenweiler	449	2	2	1	1	1	1	3	3	4	1	Fl.	10	11	10	10	10	10	10	10	18	18	18	16	16	16	15	16	17	12	9	6
Wutach bis Elz	Obermünstertal	540	10	10	10	5	5	Fl.	3	6	8	2	3	16	20	21	20	20	20	19	19	26	24	24	23	22	22	21	24	26	25	20	10
Elz	Breitnau	1020	8	6	⊛	⊛	⊛	⊛	10	19	30	38	43	48	57	⊛	⊛	⊛	⊛	⊛	⊛	53	51	⊛	⊛	⊛	⊛	⊛	44	⊛	⊛	⊛	⊛
Elz	Hofsgrund	1056	⊛	⊛	⊛	⊛	⊛	⊛	⊛	⊛	⊛	⊛	⊛	⊛	⊛	⊛	⊛	⊛	⊛	⊛	⊛	⊛	⊛	⊛	⊛	⊛	⊛	⊛	⊛	⊛	⊛	⊛	⊛
Elz	St. Peter	722	3	3	3	3	3	5	7	16	25	15	20	25	35	35	35	35	35	35	35	40	40	40	40	40	40	40	41	44	44	39	35
Elz	Oberprechtal	461	.	.	.	.	.	.	Fl.	15	⊛	⊛	⊛	⊛	⊛	Fl.	Fl.	.	.	.	.	⊛	⊛	⊛	⊛	⊛	⊛	⊛	⊛	⊛	⊛	⊛	.
Elz	Keppenbach	275	.	.	.	.	.	.	Fl.	4	5	5	5	6	5	3	3	3	3	3	3	10	10	10	10	10	10	10	12	12	12	12	6
Kinzig	Schiltach	332	.	.	.	.	Fl.	Fl.	Fl.	5	6	Fl.	.	12	16	16	16	16	16	16	16	16	16	16	16	16	16	16	16	19	20	20	20	Fl.
Kinzig	Nußbach	728	8	6	3	2	3	8	16	28	37	38	38	50	64	62	60	60	57	54	51	54	53	53	52	55	55	54	54	51	50	46	44
Kinzig	Gengenbach	178	.	.	.	.	.	.	.	.	.	.	.	.	Fl.	.	.	.	.	.	.	⊛	⊛	⊛	⊛	⊛	⊛	⊛	⊛	⊛	⊛	⊛	⊛	Fl.

Wassergehalt um 7 Uhr

oben: Ausgestochene Schneehöhe in cm
unten: Gesamtwassergehalt in mm

	2.	5.	9.	12.	16.	19.	23.	26.	30.
Hövelriege									
						7	20. 10	10	29. 8
						7.5	14.2	14.8	20.3
Röthenbach									
	8	10	55	60	54	48	50	48	52
	11.2	18.0	67.2	84.4	103.2	106.4	110.0	105.5	140.2
Isny									
	3. 17	9	37	53	48	30	36	38	50
	33.2	16.4	53.4	114.0	107.8	66.8	79.2	84.3	138.7
Ravensburg									
	3	2	13	12	10	9	12	10	13
	2.4	2.1	24.2	27.6	22.8	11.1	13.0	13.5	15.1
Heiligenberg									
		7. 22		22					
		19.0		30.0					
Titisee									
		7. 13		32					
		21.7		60.2					
St. Blasien									
			50	73	58	21. 58		28. 57	
			62.8	118.5	136.6	134.2		127.5	
Segeten									
		7. 32	50	70	70	70	70	70	70
		46.8	103.7	143.5	150.2	125.0	135.0	138.5	170.5
Schweigmatt									
		7. 25	40	54	54	50	53	52	47
		29.6	59.6	112.1	109.0	108.4	120.0	118.2	118.1
Breitnau									
		7. 9	28				21. 48		
		16.5	41.3				124.1		

1940 Dezember — Tägliche Schneehöhen in Zentimetern, gemessen um 7 Uhr morgens

Flußgebiet	Ort	Seehöhe m	1	2	3	4	5	6	7	8	9	10	11	12	13	14	15	16	17	18	19	20	21	22	23	24	25	26	27	28	29	30	31
Rh.	Löcherberg	328	2	2	1	Fl.	Fl.	Fl.	Fl.	1	5	3	Fl.	5	14	12	11	11	11	11	11	16	16	16	16	16	15	14	17	20	18	18	13
	Hornisgrinde	1160	15	12	12	12	10	15	19	30	36	45	55	78	102	102	100	93	88	88	85	91	80	75	72	72	72	70	72	80	78	80	82
Murg	Ruhstein	915	22	20	18	15	16	20	20	32	40	56	75	88	110	110	110	110	110	110	110	112	110	100	100	100	100	100	100	105	105	110	100
	Kniebis	910	9	9	9	9	10	18	25	45	55	75	87	110	110	102	100	92	92	90	90	90	90	88	80	80	80	85	85	80	80	85	93
	Freudenstadt	667	3	3	3	2	2	6	11	20	27	27	19	50	54	52	50	47	45	44	42	45	44	45	45	48	47	46	46	47	42	43	44
	Schönmünzach	480	.	.	.	.	.	0	3	10	17	15	22	35	40	40	35	32	32	32	28	28	25	26	27	26	25	22	26	24	20	24	20
	Herrenwies	760	15	15	13	13	15	10	20	30	45	50	50	65	75	75	70	70	65	65	65	70	60	60	55	55	55	60	65	65	65	70	60
Bl.	Hinterweidenthal	220	6	4	3	2	4	.	.	.	.	.	.	1	.	.	.	.	.	.	8	8	8	8	8	8	8	8	11	13	0	Fl.	Fl.
Alb	Herrenalb-Gaistal	428	5	4	4	2	0	.	5	4	2	.	.	10	18	14	14	14	14	14	16	18	18	18	18	18	18	18	18	18	18	8	5
	Karlsruhe	128	.	.	.	.	.	.	Fl.	.	.	.	.	.	.	.	.	.	.	.	.	6	6	5	5	5	5	6	8	9	8	6	Fl.
Bh.	Sternenfels	318	.	.	.	.	.	.	2	.	.	.	.	.	.	.	.	.	.	.	.	6	5	5	4	4	4	6	8	10	9	3	Fl.
Speyerbach	Johanniskreuz	472	5	4	3	3	4	3	2	5	4	5	8	13	14	13	13	13	11	10	10	20	20	19	19	18	18	20	24	25	24	25	21
	Hochspeyer	290	5	5	3	3	3	.	.	.	.	.	.	3	0	0	0	0	0	0	0	8	6	6	4	4	4	6	8	10	10	10	5
	Kalmit	673	—	—	—	—	—	—	—	—	—	—	—	—	—	—	—	—	—	—	—	—	—	—	—	—	—	—	—	—	—	—	—
Neckar	Neustadt a. d. H.	144	.	.	.	.	.	.	.	.	.	.	.	.	.	.	.	.	.	.	.	2	⊠	⊠	⊠	⊠	⊠	⊠	⊠	⊠	.	.	.
	Speyer	98	.	.	.	.	1	.	.	.	.	.	.	.	.	.	.	.	.	.	.	8	10	7	6	5	5	4	6	7	6	4	1
	Dreifaltigkeitsberg	983	12	10	10	10	9	10	14	16	25	32	45	52	53	51	50	43	40	38	36	41	36	35	30	30	30	31	31	36	35	34	31
	Rottweil	618	5	4	4	4	4	2	7	11	15	17	19	30	30	25	23	23	23	23	21	23	23	23	25	25	25	25	27	25	25	25	20
	Dornstetten	636	3	3	3	2	5	4	8	14	20	27	28	39	45	42	40	38	35	35	33	32	34	33	34	33	33	30	30	31	29	29	27
	Oberndorf	510	4	4	4	3	3	5	5	10	16	23	26	36	35	31	30	30	30	29	29	28	27	27	30	29	29	30	32	33	30	29	24
	Horb	393	6	6	5	5	5	2	Fl.	2	Fl.	2	2	8	8	8	8	7	5	5	5	7	7	7	7	6	6	6	6	6	5	5	3
	Burgfelden	911	12	8	6	6	6	8	8	12	15	18	24	29	35	35	35	35	35	35	35	36	35	32	25	26	26	25	25	25	28	26	25
	Kirchberg	577	—	—	—	—	—	—	—	—	—	—	—	—	—	—	—	—	—	—	—	—	—	—	—	—	—	—	—	—	—	—	—
	Hechingen	537	⊠	⊠	2	1	2	2	Fl.	2	3	1	6	12	14	14	14	14	14	13	13	17	17	17	17	18	18	18	17	17	16	15	15
	Tübingen	395	.	.	.	.	.	.	.	.	.	.	.	.	.	.	.	.	.	.	.	8	8	7	8	8	8	8	10	8	8	4	1
	Göppingen	320	0	Fl.	Fl.	Fl.	Fl.	Fl.	Fl.	Fl.	Fl.	.	.	4	3	5	5	5	5	5	4	7	7	7	7	7	7	8	8	12	10	10	4
	Hohenstaufen	605	2	1	Fl.	Fl.	.	2	5	13	17	25	30	35	37	36	35	35	35	34	34	38	37	37	38	39	40	38	39	38	36	34	28
	Hohenheim	397	Fl.	Fl.	Fl.	Fl.	.	Fl.	Fl.	Fl.	Fl.	.	2	4	4	2	2	2	2	2	14	11	10	9	9	9	9	7	8	9	8	7	Fl.
	Lauterburg	670	8	8	7	7	4	3	16	31	39	43	45	47	53	56	55	55	54	54	54	56	56	55	55	54	55	56	56	57	57	58	56
	Wilhelmsheim	439	1	1	1	.	.	1	3	6	4	5	3	2	7	5	5	5	5	5	5	11	11	11	11	11	11	11	12	16	16	20	13
Neckar, Enz	Kaltenbronn	862	15	13	10	10	10	12	15	20	22	25	32	45	60	60	60	58	56	53	60	60	58	58	58	60	60	60	62	65	63	65	60
	Wildbad-Sommerberg	727	6	6	5	4	4	7	7	10	14	12	15	20	25	25	25	25	25	24	24	25	25	23	23	27	26	26	26	27	26	27	22
	Simmersfeld	726	9	8	8	6	7	10	18	31	40	48	50	72	75	75	70	65	50	48	44	51	51	42	40	39	41	42	44	47	48	49	44
	Nagold	403	3	3	3	3	2	.	.	.	.	.	.	5	4	4	4	3	3	3	3	3	5	5	5	5	6	6	6	7	7	7	7	0
	Neuhengstett	534	5	4	3	3	3	5	7	12	13	11	10	16	21	22	22	19	19	19	19	21	20	20	20	20	20	20	22	22	22	22	22
	Hildrizhausen	487	7	.	.	.	.	10	.	.	.	2	.	4	4	4	4	4	4	4	4	10	10	10	10	10	10	10	12	13	12	10	4
	Pforzheim	256	.	.	.	.	.	.	.	.	.	.	.	.	.	.	.	.	.	.	.	6	5	4	3	2	2	2	4	5	4	2	.
Neckar	Heilbronn	176	.	.	.	.	.	.	.	.	.	.	.	.	.	.	.	.	.	.	.	6	5	4	3	3	3	4	5	10	9	5	Fl.
	Abtsgmünd	389	—	—	—	—	—	—	—	—	—	—	—	—	—	—	—	—	—	—	—	—	—	—	—	—	—	—	—	—	—	—	—
	Welzheim	503	.	.	.	.	.	.	.	15	22	15	12	19	21	15	15	15	15	15	15	18	18	18	18	19	19	18	18	20	20	23	19
	Schönhardt	480	1	1	Fl.	Fl.	Fl.	1	0	5	5	Fl.	Fl.	Fl.	5	5	5	4	3	3	3	8	6	6	5	5	5	6	8	11	11	15	5
	Ellwangen	440	.	.	.	.	.	2	4	12	9	8	9	10	12	12	12	12	12	12	12	12	12	12	12	13	13	14	15	17	17	18	16
	Gründelhardt	475	0	0	0	Fl.	Fl.	1	3	6	9	11	14	14	15	15	15	15	14	14	14	15	15	14	14	14	14	14	16	18	18	20	18
	Langenburg	438	.	.	.	.	.	3	1	3	3	5	1	4	6	4	5	5	5	5	4	11	10	10	10	9	10	10	13	14	14	17	17
	Möckmühl	180	.	.	.	.	2	.	.	.	.	.	.	0	0	0	.	.	.	.	.	5	4	4	4	4	4	4	7	9	8	7	2
	Eberbach	129	.	.	.	.	.	.	.	.	.	.	.	.	.	.	.	.	.	.	.	⊠	⊠	⊠	⊠	⊠	⊠	⊠	⊠	⊠	⊠	⊠	.
	Oberdielbach	491	.	.	.	.	1	4	1	8	4	13	9	9	10	10	10	9	9	8	8	12	12	12	12	12	12	13	13	15	18	20	25
	Tromm	523	2	0	0	0	1	1	4	5	6	10	12	14	19	19	18	18	15	14	13	16	18	19	19	19	19	20	24	29	29	35	30

Wassergehalt um 7 Uhr

oben: Ausgestochene Schneehöhe in cm
unten: Gesamtwassergehalt in mm

	2.	5.	9.	12.	16.	19.	23.	26.	30.
Kniebis	9	10	55	110	92	90	80	85	85
	17.4	13.5	107.8	135.6	126.9	134.4	140.2	156.7	122.5
Freudenstadt		7.						28.	
		11	27	50	44	42	42	42	44
		22.0	47.9	98.0	95.0	100.5	104.0	99.5	110.7
Dreifaltigkeitsberg				11.		18.			
	10	8	26	45	40	36	30	31	33
	10.5	10.5	40.2	57.0	78.2	61.8	70.8	68.5	70.5
Rottweil		6.						27.	
		7	15	30	23	21	25	27	25
		9.3	15.1	35.0	39.5	42.9	50.5	45.0	47.8
Göppingen					5	4	7	8	28. 12
					7.8	7.5	9.0	9.4	12.6
Wilhelmsheim	1	2	4	2	5	5	11	11	20
	0.8	0.5	10.7	9.0	10.9	10.6	11.0	13.7	26.5
Kaltenbronn	10	10	20	38	43	45	42	40	40
	15.5	18.5	40.1	63.0	84.5	93.3	90.5	88.3	100.5
Neuhengstett	5	4	13	17	19	19	20	20	22
	3.5	4.3	15.5	24.8	40.5	43.0	33.0	33.0	42.4
Welzheim		20	17	13	11	15	15	23	
		29.2	36.6	34.1	21.1	29.0	22.1	19.8	
Ellwangen		7.				24.			
		4	9	10	12	12	13	14	18
		5.0	16.4	24.0	28.5	28.2	31.5	31.2	35.4
Tromm	1	6	15	14	16	19	20	30	
	2.6	9.7	34.9	27.8	21.8	32.3	41.1	68.1	

1940 Dezember — Tägliche Schneehöhen in Zentimetern, gemessen um 7 Uhr morgens — Wassergehalt um 7 Uhr

Flußgebiet	Ort	Seehöhe m	1	2	3	4	5	6	7	8	9	10	11	12	13	14	15	16	17	18	19	20	21	22	23	24	25	26	27	28	29	30	31
Neckar	Königstuhl	561	3	3	2	2	2	2	2	2	3	8	6	7	11	10	10	10	8	8	6	16	16	16	16	16	16	17	20	22	22	25	24
	Heidelberg	114	.	.	.	.	.	.	.	.	.	.	.	.	.	.	.	.	.	.	.	8	8	7	7	7	5	5	10	12	9	10	7
Rhein	Dirmstein	105	.	.	.	.	.	.	.	.	.	.	.	.	.	.	.	.	.	.	.	9	9	8	8	7	6	5	7	7	5	0	.
	Auerbach	117	3	2	2	2	2	.	.	.	.	.	.	Fl.	1	.	.	.	.	.	.	7	7	7	7	7	6	5	7	6	4	6	2
	Gernsheim	90	.	.	.	.	0	.	.	.	.	.	.	.	.	.	.	.	.	.	.	8	8	7	6	5	5	5	8	9	8	0	Fl.
	Messeler Forsthaus	177	Fl.	Fl.	Fl.	Fl.	3	Fl.	.	.	.	.	.	.	.	.	.	.	.	.	.	11	10	8	8	7	7	7	8	8	4	Fl.	Fl.
Weiß Main	Berneck	388	1	0	.	.	0	8	10	12	13	14	14	18	19	20	20	20	20	20	20	20	20	20	19	20	20	20	22	25	25	28	38
	Marktleugast	555	.	.	.	.	2	12	25	27	27	26	27	37	37	37	36	36	35	35	34	34	34	34	34	35	35	35	36	37	34	48	75
	Kulmbach	327	.	.	Fl.	.	.	8	4	Fl.	Fl.	Fl.	Fl.	Fl.	Fl.	Fl.	Fl.	Fl.	Fl.	Fl.	Fl.	Fl.	Fl.	Fl.	Fl.	Fl.	Fl.	Fl.	4	10	8	16	24
Rot Main	Creußen	420	0	0	0	0	0	8	12	10	15	13	16	14	14	13	13	13	13	13	12	12	12	12	12	11	11	11	13	15	14	18	23
	Bayreuth (Flugh.)	486	⊠	⊠	⊠	Fl.	.	10	12	16	16	20	23	25	26	29	29	23	22	22	22	22	22	20	20	20	20	20	25	28	29	30	40
Main, Rodach	Rodacherbrunn	688	8	5	4	5	12	28	38	42	39	36	40	42	48	50	46	42	40	38	38	38	38	36	38	43	42	44	43	44	43	49	64
	Steinbach b. G.	670	3	2	2	3	12	18	32	35	37	40	55	50	62	63	60	60	61	61	62	64	63	57	60	63	65	66	66	66	68	60
	Steinwiesen	360	1	1	1	Fl.	2	11	10	16	13	17	12	14	16	16	16	16	16	16	16	17	17	17	16	17	18	19	21	24	24	35	55
	Steinbach a. Wald	600	6	6	5	5	5	25	32	38	42	46	35	36	38	40	40	40	40	40	40	41	41	41	42	42	48	50	52	54	54	62	84
	Rothenkirchen	376	.	.	.	.	2	15	17	25	27	32	24	26	28	28	26	26	26	26	26	29	29	29	29	31	32	34	38	42	42	55	80
	Kronach	310	Fl.	Fl.	Fl.	Fl.	4	10	5	5	5	8	8	7	7	8	8	8	8	8	8	9	9	9	9	9	10	11	16	18	18	25	37
	Rotheul	380	4	4	4	3	5	9	10	14	10	13	14	13	13	12	12	12	12	11	10	11	10	10	10	11	11	11	18	30	30	39	45
Main	Vierzehnheiligen	387	.	.	.	.	3	7	8	8	8	9	8	17	17	17	17	17	17	17	17	17	17	17	17	17	18	18	25	25	25	26	36
	Tremersdorf	380	Fl.	Fl.	Fl.	Fl.	5	8	10	13	13	16	13	17	18	18	17	17	17	17	17	20	20	20	20	20	20	21	25	27	37	34	38
	Roßfeld	306	.	.	.	.	3	3	3	2	2	3	2	2	2	2	2	2	2	2	2	6	5	5	5	5	5	5	16	17	17	13	10
	Specke	260	.	.	.	.	.	2	1	Fl.	Fl.	Fl.	Fl.	1	Fl.	Fl.	Fl.	Fl.	Fl.	Fl.	Fl.	3	2	1	1	1	1	1	8	10	10	8	4
Main, Regnitz	Oberdachstetten	440	1	.	2	1	.	1	2	3	1	3	4	5	7	6	6	7	7	5	4	5	5	4	4	6	5	6	7	6	6	6	6
	Ansbach	438	.	.	.	.	.	1	1	7	6	5	7	8	8	10	10	10	10	10	10	11	11	11	11	11	10	12	13	18	17	15	15
	Obererlbach	399	.	.	.	.	.	1	1	2	2	3	3	4	5	6	6	6	6	6	6	7	7	7	7	8	8	8	10	13	13	13	8
	Weißenburg i. B.	431	.	.	.	.	.	2	3	2	4	5	3	3	2	5	5	5	5	4	3	4	4	4	3	5	5	6	6	13	13	11	6
	Pyrbaum	438	0	.	.	.	.	3	2	4	5	10	11	12	13	13	13	13	13	13	13	13	13	13	12	12	12	12	13	17	17	17	15
	Auerbach	435	.	.	.	.	.	2	6	12	10	12	14	20	20	20	18	18	17	15	15	15	15	14	14	15	15	15	15	18	19	25	30
	Mosenberg	392	.	.	.	.	.	8	14	20	18	19	18	24	23	22	22	22	21	21	20	20	20	20	20	20	20	20	23	27	26	32	38
	Leupoldstein	550	1	Fl.	Fl.	Fl.	Fl.	10	15	30	37	40	43	50	45	40	35	34	34	33	32	32	30	30	30	34	31	32	35	37	36	50	40
	Haid	479	1	.	.	.	.	7	12	15	25	20	25	32	32	32	31	31	31	31	30	29	28	28	27	28	28	28	28	33	30	38	41
	Pommelsbrunn	373	Fl.	Fl.	.	.	.	5	5	6	5	6	7	8	8	10	10	10	10	10	10	10	10	10	10	10	10	10	11	14	13	17	17
	Altdorf b. Nürnberg	444	.	.	0	.	.	3	5	9	14	16	18	21	21	21	21	21	21	21	20	19	19	19	19	19	19	19	20	21	26	26	29	35
	Krämersweiher	350	Fl.	Fl.	Fl.	Fl.	Fl.	5	8	6	9	15	14	14	13	13	13	13	13	13	12	12	12	12	12	12	12	12	12	12	14	20	22	20
	Nürnberg (Flugh.)	314	.	.	.	.	.	1	3	2	2	2	0	1	0	Fl.	Fl.	Fl.	Fl.	Fl.	Fl.	Fl.	Fl.	Fl.	Fl.	Fl.	Fl.	Fl.	Fl.	2	9	8	7	Fl.
	Bräuersdorf	362	2	1	Fl.	Fl.	Fl.	Fl.	Fl.	2	2	2	4	4	3	3	5	5	5	5	5	6	5	4	4	4	4	4	8	7	3	2	Fl.
	Gräfenberg	423	.	.	0	.	2	6	11	14	15	18	19	31	30	29	29	28	28	28	28	28	28	27	27	29	29	28	31	32	32	35	43
	Busbach	430	1	1	1	1	0	11	12	15	17	20	21	22	25	25	25	25	25	24	22	21	20	20	20	20	20	22	25	27	27	39	50
	Königsfeld	448	.	.	.	.	1	11	11	16	16	19	20	25	23	23	23	21	21	20	20	20	20	19	19	20	20	22	24	25	23	26	26
	Trockau	530	.	.	.	.	.	10	21	28	34	34	37	44	44	43	42	41	39	38	37	37	36	36	36	36	36	35	39	39	39	52	65
	Gößweinstein	495	.	.	.	.	.	12	4	17	17	17	17	33	29	28	28	27	27	26	25	25	24	23	23	23	23	23	28	28	28	34	45
	Heiligenstadt	367	.	.	.	.	.	7	12	15	16	17	15	26	24	24	23	23	23	23	23	23	23	23	23	23	23	25	26	28	28	32	37
	Eggolsheim	230	.	.	.	.	0	4	1	Fl.	Fl.	2	2	Fl.	.	.	.	.	.	.	.	.	.	.	.	.	.	Fl.	4	7	7	4	Fl.
	Marktbibart	310	.	.	.	.	1	0	1	0	2	2	0	1	0	.	.	.	.	.	.	1	1	1	1	1	1	1	7	8	7	6	0
	Höchstadt a. Aisch	272	.	.	.	.	.	3	2	.	2	2	3	4	.	.	.	.	.	.	.	4	2	1	1	2	2	2	2	8	13	15	5
	Ebrach	340	.	.	.	.	.	5	3	2	2	2	5	7	6	5	5	5	5	5	5	6	6	6	6	6	6	8	15	17	17	15	14
	Bamberg (Sternw.)	285	0	0	Fl.	Fl.	0	5	5	5	4	7	4	7	6	6	6	6	5	5	5	5	5	5	5	5	6	7	11	12	12	11	10

oben: Ausgestochene Schneehöhe in cm
unten: Gesamtwassergehalt in mm

2.	5.	9.	12.	16.	19.	23.	26.	30.
				Königstuhl				
3	2	3	7	10	10	17	17	25
4.7	2.4	4.3	13.7	15.6	20.5	31.2	23.8	43.5
	7.			Creußen				
	12	16	14	12	13	12	15	18
	21.5	35.4	30.6	22.7	24.7	22.0	28.8	47.1
				Steinbach b. G.				
2	12	37	50	60	62	60	66	68
3.7	9.2	43.4	67.5	76.1	86.6	58.4	72.8	84.2
				Steinbach a. Wald				
5	6	32	41	42	42	38	37	56
5.2	6.2	70.7	83.0	84.1	71.8	91.2	74.4	127.7
				Kronach				
4	5	7	8	8	9	11	25	
4.0	15.3	18.6	21.2	21.5	22.2	26.0	46.0	
	7.			Oberdachstetten				
2	1	5	7	4	4	6	6	
2.9	2.1	5.3	8.4	4.8	5.4	6.2	6.8	
				Obererlbach				
	2	4	6	6	7	8	13	
	5.1	13.2	13.3	10.2	11.0	13.6	15.7	
	7.			Mosenberg				
14	18	24	21	21	21	21	32	
19.0	29.5	46.8	42.0	42.6	43.2	42.8	62.3	
	6.			Altdorf b. Nürnberg				
3	14	21	21	19	18	20	27	
4.0	23.0	46.0	46.0	47.5	47.3	45.0	51.3	
				Gräfenberg				
7.								
11	15	31	28	28	27	28	35	
12.0	16.4	34.4	51.4	60.7	62.7	53.1	59.5	
				Königsfeld				
7.								
11	16	25	21	20	19	22	26	
13.2	23.9	47.7	39.5	44.5	45.4	41.3	50.0	
				Trockau				
7.								
21	34	44	41	37	36	35	52	
24.2	42.3	63.1	62.7	62.3	61.7	61.4	71.7	
				Gößweinstein				
7.	10.							
5	17	33	26	23	20	18	30	
13.9	24.6	48.5	40.0	35.5	37.8	36.0	68.5	
				Ebrach				
3	2	7	5	5	7	8	15	
4.2	8.1	13.6	13.2	13.8	14.9	16.4	25.6	
				Bamberg (Sternw.)				
7.								
5	4	7	6	6	6	7	11	
11.8	15.0	19.2	16.4	17.5	16.8	18.1	21.4	

Tägliche Schneehöhen in Zentimetern, gemessen um 7 Uhr morgens

Wassergehalt um 7 Uhr

Flußgebiet	Ort	Seehöhe m	1	2	3	4	5	6	7	8	9	10	11	12	13	14	15	16	17	18	19	20	21	22	23	24	25	26	27	28	29	30	31
Main	Hofheim i. Ufr.	265	.	.	.	.	.	4	3	2	2	2	1	3	3	3	3	3	3	3	3	4	4	3	3	3	2	2	8	8	8	7	7
	Schweinfurt	210	.	.	.	.	.	2	Fl.	.	.	2	Fl.	Fl.	.	.	.	.	.	.	.	7	7	6	6	6	6	6	12	12	9	0	Fl.
	Prüßberg	317	.	.	.	.	.	3	3	1	Fl.	Fl.	3	4	2	2	3	2	2	2	2	3	3	3	2	2	3	4	9	10	10	9	15
	Würzburg (Phys. Inst.)	175	.	.	.	.	1	Fl.	.	.	.	.	.	.	.	.	.	.	.	.	.	9	9	7	6	6	6	6	8	⊠	⊠	0	0
	Hundsbach	200	.	.	.	.	.	4	1	1	Fl.	Fl.	1	.	.	.	1	1	1	1	1	9	9	9	9	9	9	9	11	11	10	4	1
Main, Fränkische Saale	Königshofen i. G.	278	1	.	.	.	5	7	5	3	3	2	1	2	2	2	2	2	2	2	2	9	8	8	8	8	8	8	11	12	12	8	3
	Römhild	300	2	1	Fl.	2	2	4	4	3	2	3	3	2	2	2	2	2	2	2	2	5	5	5	5	5	5	5	7	7	6	5	4
	Frankenheim	754	7	7	6	6	11	16	18	22	25	28	33	34	36	36	36	36	36	36	36	41	41	41	41	44	44	44	44	44	44	44	49
	Fladungen	415	.	.	⊠	⊠	.	13	12	⊠	⊠	⊠	15	18	18	⊠	⊠	⊠	⊠	⊠	⊠	20	⊠	⊠	⊠	⊠	⊠	⊠	⊠	⊠	⊠	22	22
	Simonshof	320	.	.	.	.	4	14	12	9	9	7	6	5	3	3	3	2	2	2	2	10	8	8	7	6	3	9	7	4	3	4	3
	Kissingen, Bad	198	.	.	.	.	4	⊠	⊠	⊠	0	0	0	0	Fl.	Fl.	Fl.	.	.	.	4	8	8	8	8	8	8	8	13	18	18	10	5
	Geroda	450	1	1	1	1	1	10	10	10	10	11	24	26	26	26	26	26	26	26	26	36	36	36	36	36	36	36	40	40	40	36	25
	Neuwirtshaus	420	1	1	0	0	5	10	12	13	15	15	26	20	20	21	25	25	25	25	25	35	35	30	30	30	30	30	35	36	36	40	30
	Kreuzberg i. Rhön	930	6	5	5	4	8	24	30	34	37	47	55	60	60	58	56	55	52	50	48	52	51	50	48	48	47	47	50	50	50	57	69
	Brückenau	314	3	3	4	2	6	15	12	12	10	15	15	15	13	13	13	13	13	13	13	23	20	20	20	21	21	22	23	25	25	26	30
	Altengronau	225	1	0	.	.	4	4	0	.	.	.	3	0	.	.	.	.	.	.	.	8	7	6	6	6	5	5	4	6	5	1	0
	Mittelsinn	204	.	.	.	.	4	3	0	.	2	1	2	.	.	.	.	.	.	.	.	8	6	5	5	5	5	5	9	12	8	4	1
Main	Heigenbrücken	268	4	2	2	2	6	9	0	.	.	5	4	7	5	5	5	5	5	5	5	10	9	9	9	9	9	9	12	14	15	14	Fl.
	Rechtenbach	338	2	2	1	Fl.	3	7	8	10	14	14	17	18	16	15	15	15	14	14	14	18	18	18	17	17	17	17	19	21	22	23	24
	Rohrbrunn	456	—	—	—	—	—	—	—	—	—	—	—	—	—	—	—	—	—	—	—	—	—	—	—	—	—	—	—	—	—	—	—
	Rothenburg o. d. T.	425	2	2	1	Fl.	Fl.	1	Fl.	2	0	Fl.	1	2	1	0	1	1	0	0	0	2	2	2	2	3	3	3	4	7	7	5	Fl.
	Uffenheim	337	.	.	.	.	0	.	.	0	.	.	0	0	0	0	0	0	0	0	0	3	2	2	2	2	2	2	3	5	4	3	0
	Mergentheim, Bad	217	.	.	.	.	2	.	.	.	.	.	.	.	.	.	.	.	.	.	.	7	6	6	6	5	6	6	6	7	6	0	0
	Pülfringen	355	Fl.	Fl.	Fl.	Fl.	3	5	Fl.	Fl.	.	.	5	3	3	3	3	3	3	3	3	8	8	6	6	6	6	6	10	14	16	15	17	Fl.
	Wertheim	140	.	.	.	.	.	.	.	.	.	.	Fl.	Fl.	.	.	.	.	.	.	.	6	4	3	3	3	4	4	6	7	6	5	5
	Schneeberg	169	—	—	—	—	—	—	—	—	—	—	—	—	—	—	—	—	—	—	—	—	—	—	—	—	—	—	—	—	—	—	—
	Vielbrunn	410	3	2	Fl.	Fl.	3	5	4	5	3	Fl.	7	6	6	6	6	6	6	6	6	8	8	7	7	7	7	7	9	10	9	11	6
	Beerfelden	441	1	1	Fl.	Fl.	1	4	6	13	8	12	14	13	15	13	13	13	12	12	12	17	16	16	15	15	15	15	17	21	20	27	28
	Hessenthal	311	4	3	3	2	5	6	Fl.	Fl.	.	.	5	5	4	3	3	3	3	3	3	8	6	6	6	6	6	6	8	10	10	10	10
	Aschaffenburg	140	.	.	.	.	2	.	.	.	.	.	.	.	.	0	.	.	.	.	.	.	6	6	6	6	6	5	7	7	10	9	5	Fl.
	Neunkirchen (Odenw.)	508	4	4	3	2	2	4	3	3	5	8	15	17	16	16	16	16	15	15	14	18	18	18	18	18	18	17	17	18	24	24	32	28
	Hummetroth	326	3	2	2	Fl.	2	3	.	.	.	.	3	5	3	3	3	2	2	2	2	10	9	9	8	8	8	7	9	10	9	12	8
	Groß-Umstadt	159	0	0	0	0	3	Fl.	.	.	.	.	.	.	.	.	.	.	.	.	.	7	7	7	7	7	6	6	8	10	9	0	Fl.
Main, Kinzig	Schlüchtern	208	.	.	.	.	3	Fl.	.	.	.	.	4	Fl.	Fl.	Fl.	Fl.	Fl.	Fl.	Fl.	Fl.	9	8	7	7	6	6	6	8	6	5	5	Fl.
	Fischborn	343	3	2	2	Fl.	5	10	10	10	10	14	19	17	17	17	17	17	17	17	17	27	27	27	27	27	27	27	28	30	28	28	25
	Biebergrund	319	⊠	⊠	⊠	5	10	1	1	2	2	10	1	⊠	⊠	⊠	⊠	⊠	⊠	⊠	⊠	8	⊠	⊠	1	2	1	⊠	5	2	1	.	.
M.	Niederrodenbach	125	1	1	1	.	1	.	.	.	.	.	.	.	.	.	.	.	.	.	.	8	6	6	6	6	6	6	7	8	6	5	1
Main, Nidda	Frankfurt a. M., Feldbergstr.	103	.	.	.	.	Fl.	Fl.	.	.	.	.	.	.	.	.	.	.	.	.	.	6	6	5	5	5	5	5	5	6	4	Fl.	Fl.
	Hoherodskopf	767	—	—	—	—	—	—	—	—	—	—	—	—	—	—	—	—	—	—	—	—	—	—	—	—	—	—	—	—	—	—	—
	Schotten	274	Fl.	Fl.	Fl.	Fl.	4	6	2	Fl.	Fl.	4	12	10	11	10	10	10	10	10	10	19	19	18	18	18	18	18	19	21	20	18	15
	Grünberg	276	.	.	.	1	3	4	2	1	1	4	13	7	6	5	5	4	4	4	4	14	14	13	12	12	12	13	15	12	11	7	5
	Nauheim, Bad	145	.	.	.	.	⊠	⊠	Fl.	.	.	⊠	⊠	.	.	.	.	.	.	.	.	⊠	⊠	⊠	⊠	⊠	⊠	7	8	8	5	0	.
	Herchenhain	645	4	3	4	4	6	15	15	16	18	22	37	40	42	42	40	40	⊠	⊠	⊠	⊠	⊠	⊠	⊠	⊠	⊠	⊠	45	45	45	48	⊠
	Büdingen	134	1	1	0	0	3	0	.	.	0	.	6	6	5	5	4	4	3	3	10	10	10	9	9	8	8	11	14	13	9	0
	Saalburg	422	2	2	2	1	3	7	8	10	8	14	22	23	21	20	20	19	19	19	18	25	24	24	24	24	26	26	27	25	24	22	20
	Kl. Feldberg	820	7	6	6	5	8	18	22	25	26	35	52	55	55	55	55	52	50	45	45	50	50	50	50	50	50	50	52	55	55	55	50

oben: Ausgestochene Schneehöhe in cm
unten: Gesamtwassergehalt in mm

	2.	5.	9.	12.	16.	19.	23.	26.	30.
Neuwirtshaus		5	20	36	21		31	30	40
		18.4	40.8	40.8	23.4		34.8	28.6	42.8
Brückenau			10	15	13	13	20	22	26
			25.5	16.4	12.0	12.0	19.8	24.8	35.2
Rechtenbach	2	3	14	18	14	14	17	17	23
	1.8	3.0	35.0	40.0	34.4	32.0	29.0	28.0	46.0
Beerfelden		1	12	15	13	12	15	15	20
		1.5	29.7	30.8	27.6	31.9	29.3	28.2	37.4
Hessenthal	4	6		5	3	4	6	6	9
	3.8	9.0		8.0	5.5	6.8	11.0	6.3	16.1
Hummetroth	3	3		5	4	5	5	6	5
	4.1	3.7		9.2	8.1	11.8	7.9	9.8	9.2
Schlüchtern							21.	28.	
		3					8	4	
		3.9					6.4	3.2	
Herchenhain		7.			15.	18.		29.	
		15	18		40	42		45	
		20.0	34.0		72.0	76.6		82.0	
Kl. Feldberg	6	8	26	55	52	45	50	50	55
	5.8	11.2	35.2	77.0	77.0	75.2	91.4	92.0	99.5

1940 Dezember — Tägliche Schneehöhen in Zentimetern, gemessen um 7 Uhr morgens

Flußgebiet	Ort	Seehöhe m	1	2	3	4	5	6	7	8	9	10	11	12	13	14	15	16	17	18	19	20	21	22	23	24	25	26	27	28	29	30	31
Rhein	Wiesbaden (Südfriedh.)	139	.	.	.	.	2	0	.	.	.	Fl.	.	.	.	.	.	.	.	.	.	8	6	5	5	5	5	5	7	7	5	3	Fl.
	Alzey	199	—	—	—	—	—	—	—	—	—	—	—	—	—	—	—	—	—	—	—	—	—	—	—	—	—	—	—	—	—	—	—
	Geisenheim	109	.	.	.	.	.	.	.	.	.	.	.	.	.	.	.	.	.	.	.	9	6	6	5	4	4	4	5	4	4	Fl.	Fl.
Nahe	Birkenfeld	410	1	1	Fl.	Fl.	Fl.	Fl.	Fl.	Fl.	Fl.	Fl.	Fl.	11	10	10	9	8	8	8	8	11	11	11	11	11	11	10	10	10	10	10	14
	Hüttgeswasen	660	3	.	.	.	7	10	15	15	20	30	34	38	39	⊠	⊠	⊠	⊠	⊠	⊠	43	45	⊠	⊠	⊠	⊠	48	⊠	50	⊠	⊠	55
	Oberstein	249	.	.	.	.	1	.	Fl.	.	.	.	.	Fl.	.	.	.	.	.	.	.	6	4	3	3	3	4	4	5	3	3	Fl.	.
	Brauschied	383	2	2	Fl.	Fl.	2	Fl.	2	1	Fl.	Fl.	Fl.	2	3	3	3	2	2	2	2	7	7	6	6	8	8	9	10	10	8	0	Fl.
	Rhaunen	330	.	.	.	.	.	.	.	.	.	.	.	0	.	.	.	.	.	.	.	5	4	4	2	2	4	4	5	3	.	.	.
	Hauptstuhl	240	1	1	.	.	2	.	.	.	.	.	.	.	.	.	.	.	.	.	.	4	4	4	3	3	3	2	3	3	2	1	.
	Kaiserslautern	230	.	.	.	.	.	.	.	.	.	.	.	.	.	.	.	.	.	.	.	9	9	9	8	7	7	7	7	10	8	3	.
	Hundsbach	350	Fl.	Fl.	Fl.	Fl.	Fl.	.	1	Fl.	.	.	.	4	Fl.	Fl.	Fl.	Fl.	Fl.	Fl.	Fl.	7	7	7	7	7	7	7	7	7	7	3	Fl.
	Alsenz	146	.	.	.	.	.	.	.	.	.	.	.	.	.	.	.	.	.	.	.	7	7	6	6	6	5	4	3	3	3	.	.
	Ruppertsecken	465	.	.	.	.	2	5	4	.	.	2	2	2	2	.	.	.	.	.	.	10	⊠	⊠	⊠	⊠	⊠	⊠	4	5	⊠	6	4
Rhein	Kammerforst	460	2	2	2	1	1	Fl.	Fl.	Fl.	2	2	4	1	2	2	2	2	2	2	2	13	13	13	13	13	13	14	16	17	16	15	5
	St. Goarshausen	85	.	.	.	.	.	.	.	.	.	.	.	.	.	.	.	.	.	.	.	10	9	8	8	8	8	8	7	5	Fl.	.	.
Lahn	Feudingen	410	0	0	0	0	3	15	14	18	16	16	22	28	27	24	23	23	22	23	25	29	29	29	28	28	30	33	33	31	29	28	23
	Quotshausen	338	Fl.	Fl.	Fl.	Fl.	4	6	4	3	3	4	3	5	4	4	4	4	4	4	4	9	9	9	9	9	10	11	10	6	2	Fl.	Fl.
	Amönau	224	.	.	.	.	5	3	1	.	.	.	.	.	.	.	.	.	.	.	.	7	⊠	⊠	⊠	⊠	⊠	6	8	⊠	⊠	⊠	⊠
	Homberg a. d. Ohm	265	.	.	.	.	4	10	3	Fl.	Fl.	Fl.	Fl.	.	.	.	.	.	.	.	0	12	10	9	9	8	8	7	9	9	7	5	Fl.
	Marburg (Phys. Inst.)	234	Fl.	Fl.	Fl.	.	5	6	Fl.	Fl.	.	.	Fl.	Fl.	Fl.	Fl.	Fl.	Fl.	Fl.	Fl.	Fl.	8	8	8	6	6	6	6	7	7	5	3	Fl.
	Gießen (Liebigshöhe)	185	.	.	.	.	2	.	.	.	.	.	.	.	.	.	.	.	.	.	.	10	10	8	7	7	7	7	8	7	6	.	.
	Niederkleen	208	.	.	0	.	1	2	.	.	.	.	.	.	.	.	.	.	.	.	1	8	8	8	8	7	6	6	5	6	6	1	.
Lahn, Dill	Dillbrecht	352	.	.	.	.	4	9	10	11	8	10	11	13	12	11	11	11	11	12	11	17	16	16	16	17	17	18	18	19	18	16	10
	Dillenburg	227	.	.	.	.	4	6	5	Fl.	Fl.	.	2	.	.	.	.	.	.	.	.	8	8	8	8	8	8	10	12	10	6	2	Fl.
	Erda	300	.	.	.	.	5	10	⊠	⊠	.	.	3	.	Fl.	.	Fl.	.	.	.	.	9	9	8	7	7	7	10	13	8	7	5	.
	Greifenstein	415	.	.	.	.	5	17	14	18	15	24	28	28	24	23	23	22	21	21	26	25	23	20	18	19	19	20	21	22	21	22	22
Lahn	Weilburg	225	.	.	.	Fl.	.	.	.	Fl.	Fl.	Fl.	Fl.	Fl.	Fl.	Fl.	Fl.	Fl.	Fl.	Fl.	Fl.	6	6	6	6	6	6	6	6	6	3	Fl.	Fl.
	Gemünden	258	.	.	.	.	3	Fl.	Fl.	.	.	.	3	2	Fl.	Fl.	Fl.	.	.	.	.	6	5	4	4	4	4	4	5	4	3	Fl.	.
	Idstein	285	.	.	.	.	.	1	1	Fl.	Fl.	0	1	1	Fl.	Fl.	Fl.	Fl.	Fl.	Fl.	.	5	4	3	3	3	3	4	6	4	1	1	1
	Limburg	110	.	.	.	.	.	.	.	.	.	.	.	.	.	.	.	.	.	.	.	5	⊠	⊠	⊠	⊠	⊠	⊠	⊠	⊠	.	.	.
	Westerburg	330	.	.	.	.	3	7	9	9	8	12	15	18	18	20	20	20	20	20	20	26	26	26	26	26	26	26	28	29	25	23
	Schwalbach, Bad	320	Fl.	Fl.	Fl.	Fl.	Fl.	Fl.	Fl.	Fl.	Fl.	Fl.	3	4	3	3	3	3	3	3	3	8	8	8	7	7	8	8	9	9	7	7	Fl.
	Kemel	520	4	4	3	3	5	5	5	8	11	13	25	25	25	25	25	25	25	25	25	26	25	25	25	26	25	27	27	27	26	24	23
	Panrod	304	.	.	.	.	.	1	1	.	.	.	.	.	.	.	.	.	.	.	.	4	4	⊠	⊠	⊠	⊠	⊠	⊠	⊠	.	.	.
	Holzhausen	405	4	3	3	2	4	.	.	2	1	4	9	9	10	10	8	7	7	7	7	16	16	16	16	16	17	17	17	17	16	10	2
	Montabaur	235	Fl.	Fl.	Fl.	.	Fl.	.	.	Fl.	.	Fl.	Fl.	Fl.	Fl.	Fl.	Fl.	Fl.	Fl.	Fl.	Fl.	12	10	8	8	8	7	7	10	3	Fl.	Fl.	Fl.
	Ems, Bad	83	.	.	.	.	.	.	.	.	.	.	.	.	.	.	.	.	.	.	.	9	8	8	7	7	7	7	9	5	2	Fl.	.
Mosel, Saar	Winterspelt	500	.	3	.	.	3	2	2	11	6	6	5	2	2	2	2	2	2	2	2	10	⊠	⊠	⊠	⊠	⊠	⊠	3	3	3	3	3
	Schneifelforsthaus	657	7	6	6	6	10	14	14	31	36	43	47	50	50	48	47	47	44	46	45	46	46	46	46	48	48	50	54	55	52	56	51
	Prüm	465	3	3	3	3	7	10	11	14	15	11	19	22	23	23	24	24	24	27	28	28	28	28	27	27	29	29	30	31	31	25	23
	Outscheid	340	.	.	.	.	3	1	1	.	3	1	4	4	2	2	2	2	2	2	2	5	5	5	5	5	5	7	8	7	7	6	1
	Wawern	445	Fl.	Fl.	Fl.	Fl.	1	1	1	2	2	2	10	11	9	6	5	4	4	4	5	12	12	11	9	9	9	11	13	12	11	12	9
	Fürth	302	.	.	.	.	.	.	.	.	.	.	.	.	1	.	.	.	.	.	.	7	6	6	6	6	6	6	8	7	.	1	.
	Pirmasens (Stadtgärt.)	350	3	3	2	0	0	Fl.	Fl.	Fl.	.	.	.	4	3	3	3	3	3	3	3	12	12	12	12	12	12	14	14	14	15	10
	Spieser-Mühlenthal	240	1	1	1	Fl.	1	.	.	.	.	.	.	1	Fl.	Fl.	Fl.	Fl.	Fl.	Fl.	Fl.	5	4	4	4	3	3	3	7	7	6	3	1
	Losheim (Bez. Trier)	300	0	0	Fl.	Fl.	2	Fl.	1	Fl.	.	Fl.	.	2	Fl.	Fl.	Fl.	Fl.	Fl.	Fl.	Fl.	7	7	7	7	5	4	4	5	3	3	3	Fl.
	Marpingen	284	Fl.	Fl.	Fl.	Fl.	1	.	0	.	.	.	.	1	Fl.	Fl.	Fl.	Fl.	Fl.	Fl.	Fl.	7	7	6	6	6	6	6	9	7	6	6	Fl.
	Oberemmel	210	.	.	.	.	.	.	.	.	.	.	.	.	.	.	.	.	.	.	.	4	3	3	3	3	3	3	4	3	2	0	.

Wassergehalt um 7 Uhr

oben: Ausgestochene Schneehöhe in cm
unten: Gesamtwassergehalt in mm

	2.	5.	9.	12.	16.	19.	23.	26.	30.
Feudingen		3	18	26	22	25	26	28	27
		8.2	44.6	63.3	55.0	57.8	58.3	70.7	75.4
Marburg (Phys. Inst.)						20.		27.	
		5				8	4	7	3
		5.0				9.6	6.7	9.7	6.0
Gießen (Liebigshöhe)						20.			29.
						10	7	7	6
						10.8	8.5	9.5	7.8
Schwalbach, Bad				14.					
				3	3	3	7	8	7
				5.5	5.9	7.5	13.0	13.2	19.2
Schneifelforsthaus	6	10	35	50	40	37	40	40	48
	8.5	5.9	53.0	95.0	92.0	96.2	98.0	100.0	108.0
Losheim						21.			
		2		2		7	6	3	
		2.4		3.0		7.5	15.9	9.3	

1940 Dezember — Tägliche Schneehöhen in Zentimetern, gemessen um 7 Uhr morgens

Flußgebiet	Ort	Seehöhe m	1	2	3	4	5	6	7	8	9	10	11	12	13	14	15	16	17	18	19	20	21	22	23	24	25	26	27	28	29	30	31
Mosel	Schillingen	515	1	2	1	1	2	1	4	5	6	8	10	12	15	22	21	20	20	19	19	25	24	23	22	22	24	24	23	25	25	24	28
	Gerolstein	378	.	.	.	.	3	.	Fl.	⊠	.	.	.	.	.	.	.	.	.	⊠	⊠	⊠	⊠	⊠	⊠	⊠	⊠	⊠	⊠	⊠	.	.	.
	Wilsecker	335	.	.	.	.	.	.	3	5	2	2	.	.	.	.	.	.	.	.	.	7	7	6	7	6	6	7	8	8	2	3	3
	Meisburg	480	⊠	3	3	2	5	10	13	14	9	15	16	19	19	19	20	20	20	20	19	23	22	22	22	22	22	22	24	24	23	23	17
	Gornhausen	485	.	.	.	.	1	0	5	5	5	4	5	3	2	.	.	.	.	.	.	8	8	8	8	8	8	8	10	10	10	12	10
	Wittlich (Heffels)	180	.	.	.	.	4	.	.	.	.	.	.	.	.	1	.	.	.	.	.	12	7	6	4	4	3	4	7	6	3	.	.
	Demerath	420	.	.	.	.	4	11	12	13	14	16	17	17	17	15	15	15	15	15	15	22	20	20	22	25	25	25	27	26	25	20	18
	Blankenrath	397	.	.	.	.	3	2	5	3	.	0	0	6	5	5	5	5	5	5	4	11	11	10	10	11	11	13	11	10	10	8	1
	Düngenheim	460	.	.	.	2	2	2	2	2	2	2	4	.	.	.	.	.	.	.	.	.	.	.	.	.	5	7	⊠	⊠	⊠	⊠	⊠
	Treis	96	.	.	.	.	.	.	.	.	.	.	.	.	.	.	.	.	.	.	.	5	5	5	5	3	3	5	6	.	.	.	.
	Lingerhahn	480	4	3	3	3	7	Fl.	9	6	6	Fl.	2	9	8	8	8	8	8	8	8	20	20	20	20	20	20	21	22	25	25	25	16
Rhein	Selters	260	2	2	1	2	2	Fl.	Fl.	Fl.	2	2	7	5	3	2	2	2	2	2	2	10	10	8	8	10	8	8	10	8	8	5	3
	Niedermendig	216	.	.	.	.	.	.	.	.	.	.	.	.	.	.	.	.	.	.	.	1	1	1	1	1	1	1	2	Fl.	.	.	.
	Neuwied	65	.	.	.	.	.	.	.	.	.	.	.	.	.	.	.	.	.	.	.	6	6	5	5	5	4	5	7	5	3	Fl.	.
Wied	Hachenburg	375	.	.	.	3	3	.	.	11	5	8	12	11	10	10	9	9	8	8	7	16	16	16	16	16	16	16	21	19	19	18	14
	Harschbach	284	Fl.	Fl.	Fl.	Fl.	Fl.	Fl.	Fl.	Fl.	1	2	2	3	4	Fl.	Fl.	Fl.	Fl.	Fl.	Fl.	5	5	5	5	5	5	6	8	6	3	Fl.	Fl.
	Asbach	264	.	.	.	.	.	.	.	.	.	Fl.	3	4	4	4	4	4	3	0	7	7	7	7	7	8	8	Fl.	.	.	.	.	.
Ahr	Ahrhütte	400	Fl.	Fl.	Fl.	Fl.	Fl.	Fl.	Fl.	Fl.	Fl.	Fl.	Fl.	Fl.	Fl.	Fl.	Fl.	Fl.	Fl.	Fl.	Fl.	4	4	4	4	5	5	7	8	Fl.	Fl.	Fl.	Fl.
	Dreis	475	2	2	2	Fl.	2	3	3	10	10	12	10	13	15	15	15	15	15	15	15	17	17	17	17	17	17	18	20	20	20	18	13
	Nürburg	620	4	4	4	3	7	4	13	20	25	25	30	31	32	30	30	30	29	29	28	29	29	28	28	29	29	30	34	33	31	30	27
	Kesseling	240	Fl.	Fl.	Fl.	.	⊠	.	.	.	.	.	.	⊠	.	.	.	.	.	.	.	2	2	2	2	2	2	3	4	⊠	⊠	.	.
	Houverath	348	.	.	.	.	Fl.	Fl.	.	.	.	.	6	8	7	7	7	7	7	5	5	6	6	5	5	4	3	4	4	1	Fl.	.	.
Rh.	Remagen	55	.	.	.	.	.	.	.	.	.	.	.	.	.	.	.	.	.	.	.	5	⊠	⊠	⊠	⊠	⊠	⊠	.	.	.	.	.
	Hohenroth	635	8	8	6	6	4	10	26	40	58	74	78	70	82	78	70	70	68	73	82	82	82	80	85	79	78	80	82	84	80	84	70
Sieg	Hilchenbach	355	.	Fl.	Fl.	Fl.	11	22	16	17	19	20	24	27	26	25	25	25	24	24	25	31	31	30	30	29	29	29	35	32	31	27	27
	Eichen	302	Fl.	Fl.	Fl.	.	3	6	6	5	5	5	5	5	5	5	5	5	5	5	8	10	10	10	10	8	8	8	8	8	8	8	7
	Siegen (Stadtwerke)	295	0	Fl.	.	.	4	5	2	2	3	3	3	3	1	1	1	1	1	1	1	6	6	6	6	6	6	7	8	4	3	4	0
	Kirchen	195	.	.	.	.	3	3	3	3	Fl.	Fl.	2	2	2	Fl.	Fl.	Fl.	Fl.	Fl.	3	6	3	2	2	1	1	2	5	Fl.	Fl.	.	.
	Morsbach	210	Fl.	Fl.	Fl.	Fl.	5	5	Fl.	Fl.	Fl.	Fl.	4	Fl.	Fl.	Fl.	Fl.	Fl.	Fl.	Fl.	Fl.	10	9	9	8	8	8	10	14	9	6	Fl.	.
	Salzburg	612	5	5	5	5	8	15	23	32	35	42	46	47	52	52	52	52	52	52	50	53	55	52	52	52	52	52	52	57	57	53	50
	Rodt-Müllenbach	410	5	3	1	1	5	12	13	18	16	16	22	28	27	25	23	22	21	20	21	24	24	24	24	24	24	26	28	28	28	22	18
	Seelscheid	214	.	.	.	.	.	.	.	.	.	.	.	.	.	.	.	.	.	.	.	5	5	5	5	5	5	5	4	3	1	.	.
	Unterkotten	160	Fl.	Fl.	Fl.	Fl.	.	.	.	.	.	.	.	.	.	.	.	.	.	1	1	7	6	6	6	6	6	8	9	4	2	.	.
Rh.	Köln (Flugh.)	49	.	.	.	.	.	.	.	.	.	.	.	.	.	.	.	.	.	Fl.	Fl.	3	3	3	3	3	3	3	0	Fl.	Fl.	.	.
Wupper	Kreuzberg	373	Fl.	Fl.	.	.	3	4	3	3	8	12	17	17	15	15	15	14	14	13	13	22	22	22	22	22	22	23	27	26	26	12	3
	Hückeswagen	258	.	.	.	.	7	10	5	4	3	2	3	Fl.	.	.	.	.	.	1	4	6	6	6	6	6	7	7	12	14	12	6	.
	Schwelm	210	.	.	.	.	0	3	.	.	.	0	1	Fl.	.	.	.	.	.	0	Fl.	7	6	6	5	5	5	8	12	10	6	5	.
	Remscheid	310	Fl.	Fl.	Fl.	Fl.	1	3	Fl.	Fl.	Fl.	Fl.	3	1	Fl.	Fl.	Fl.	.	.	0	0	8	7	7	6	6	6	7	13	10	8	Fl.	.
Erft	Münstereifel	290	.	.	.	.	.	.	.	.	.	.	.	.	.	.	.	.	.	.	.	⊠	⊠	⊠	⊠	⊠	4	.	.	.	.	.	.
	Euskirchen	170	.	.	.	.	.	.	.	.	.	.	.	.	.	.	.	.	.	2	.	.	.	.	.	.	3	⊠	⊠	.	.	.	.
	Rheinbach	174	—	—	—	—	—	—	—	—	—	—	—	—	—	—	—	—	—	—	—	—	—	—	—	—	—	—	—	—	—	—	—
	Hergarten	337	.	.	.	.	.	.	.	.	.	.	.	.	.	.	.	.	.	2	.	.	.	.	.	1	1	2	2	2	.	.	.
	Oberbolheim	103	.	.	.	.	.	.	.	.	.	.	.	.	.	.	.	.	4	⊠	.	.	.	.	.	.	.	Fl.	.	.	.	.	.
Rh.	Benninghof	130	Fl.	Fl.	Fl.	.	.	.	.	.	.	.	.	0	.	.	.	.	.	Fl.	0	4	4	4	3	3	3	4	7	4	2	.	.
	Krefeld	38	.	.	.	.	.	.	.	.	.	.	.	.	.	.	.	.	.	.	2	.	.	.	Fl.	.	.	.	2	.	.	.	.

Wassergehalt um 7 Uhr

oben: Ausgestochene Schneehöhe in cm
unten: Gesamtwassergehalt in mm

	2.	5.	9.	12.	16.	19.	23.	26.	30.
Meisburg	3	5	9	19	20	19	22	22	20
	2.0	5.8	18.0	23.1	34.0	34.1	30.3	31.4	46.4
Blankenrath		3		6	17. 5	4	24. 11	13	31. 3
		5.7		9.6	14.5	12.0	16.5	17.5	10.5
Nürburg	3.		10.			18.	21.		28.
	3	7	17	28	28	27	27	30	33
	3.2	12.3	32.5	53.1	59.2	56.8	56.7	66.1	72.7
Eichen		3	5	4	4	7	10	8	6
		9.0	10.0	9.0	8.0	12.0	9.0	10.0	9.0
Salzburg	7	12	30	45	42	43	43	40	45
	7.9	20.7	63.7	84.7	84.7	86.9	87.1	83.7	103.6
Rodt-Müllenbach	3	5	11	22	11	12	15	15	13
	3.5	9.8	48.0	59.7	28.2	27.6	39.5	39.5	38.8
Kreuzberg		2	10	8	7	13	10	5	5
		7.4	18.7	24.0	22.7	25.5	19.5	6.0	15.2

1940 Dezember — Tägliche Schneehöhen in Zentimetern, gemessen um 7 Uhr morgens

Flußgebiet	Ort	See-höhe m	1	2	3	4	5	6	7	8	9	10	11	12	13	14	15	16	17	18	19	20	21	22	23	24	25	26	27	28	29	30	31
Ruhr	Bigge	329	4	4	3	3	2	4	3	6	4	2	2	3	3	2	2	2	2	3	3	10	9	9	8	7	6	9	17	14	13	10	9
	Enste	300	3	3	3	2	2	2	0	1	Fl.	Fl.	Fl.	1	0	0	0	0	0	3	7	9	9	9	9	8	8	9	19	17	14	10	9
	Eslohe	325	1	1	1	1	2	8	9	9	8	6	7	11	11	11	11	11	11	13	15	19	19	19	19	19	19	21	27	23	23	17	14
	Allendorf	310	.	.	.	.	3	9	7	7	6	4	4	5	5	5	4	4	4	5	3	8	7	6	6	5	7	8	15	9	10	5	3
	Brilon	455	7	7	7	5	7	16	20	20	20	18	24	24	24	24	24	24	24	24	24	28	28	28	28	28	28	30	40	40	40	40	45
	Rüthen	380	4	4	3	2	Fl.	2	Fl.	Fl.	.	.	4	3	Fl.	Fl.	Fl.	Fl.	Fl.	4	4	10	8	8	8	8	8	11	20	19	18	10	4
	Warstein	295	4	4	3	Fl.	2	4	3	3	2	Fl.	2	Fl.	Fl.	Fl.	Fl.	Fl.	Fl.	4	4	9	8	8	7	6	6	8	15	14	9	5	Fl.
	Neuenrade	324	2	2	2	Fl.	3	7	7	7	5	Fl.	6	6	5	5	5	5	5	5	7	11	11	10	10	10	10	12	15	13	10	6	Fl.
	Iserlohn	230	.	.	.	.	.	Fl.	.	.	.	.	.	3	2	Fl.	Fl.	Fl.	Fl.	1	Fl.	5	4	4	4	4	4	7	13	9	5	Fl.	.
Ruhr, Lenne	Kahler Asten	840	17	16	15	15	20	35	45	55	62	70	76	85	87	88	88	88	85	86	86	95	95	94	94	95	96	98	111	116	120	140	170
	Fleckenberg	355	1	1	1	1	1	13	12	12	12	11	14	15	15	15	15	15	14	14	16	21	20	20	20	20	20	21	27	28	26	20	15
	Arnoldihof	510	3	3	2	2	8	30	50	58	65	54	60	70	65	64	60	58	55	50	50	52	46	45	45	45	46	48	50	50	53	53	45
	Altenhundem	305	.	.	.	.	2	12	10	8	8	9	10	10	11	11	11	11	11	11	11	18	17	17	16	16	16	18	24	24	24	18	9
	Olpe	346	Fl.	Fl.	Fl.	Fl.	11	19	13	18	14	16	17	18	17	16	16	16	16	16	16	20	20	20	20	20	20	21	25	25	23	20	10
	Attendorn	250	Fl.	Fl.	Fl.	Fl.	2	3	3	3	3	2	4	Fl.	Fl.	Fl.	Fl.	Fl.	Fl.	Fl.	3	7	7	6	6	6	6	7	10	8	6	Fl.	.
	Serkenrode	350	3	2	2	2	5	25	26	26	24	23	28	30	25	25	25	24	26	26	30	30	28	28	28	28	28	30	35	35	28	23	33
Ruhr	Lüdenscheid	447	1	1	1	1	6	11	9	20	17	10	30	33	34	30	29	29	30	28	30	34	30	30	30	30	31	33	34	40	33	27	⊠
	Priorei	170	—	—	—	—	—	—	—	—	—	—	—	—	—	—	—	—	—	—	—	—	—	—	—	—	—	—	—	—	—	—	—
	Halver	422	4	3	2	2	1	14	16	19	18	19	25	30	27	25	25	25	25	25	25	30	28	28	28	28	27	35	36	33	32	25	29
	Ennepetalsperre	273	2	2	2	2	1	4	2	2	2	3	3	2	.	.	.	.	.	.	5	9	8	8	8	8	7	6	6	5	2	2	.
	Wengern	90	.	.	.	.	.	.	.	.	.	.	2	1	.	.	.	Fl.	.	Fl.	2	3	3	3	3	3	3	3	6	2	Fl.	.	.
Rh.	Essen-Mühlheim	120	Fl.	Fl.	.	.	.	.	.	.	.	2	1	1	.	.	.	.	.	.	1	1	1	1	1	3	3	4	2	3	2	Fl.	.
	Dortmund-Brünninghs.	106	.	.	.	.	.	.	.	.	.	.	.	.	.	.	.	.	.	1	Fl.	Fl.	Fl.	Fl.	Fl.	Fl.	Fl.	3	⊠	⊠	⊠	.	⊠
Lippe	Fürstenberg	352	3	3	Fl.	Fl.	.	3	0	Fl.	Fl.	Fl.	4	3	Fl.	Fl.	Fl.	Fl.	Fl.	Fl.	Fl.	6	6	6	6	6	6	12	23	20	15	Fl.	20
	Blankenrode	382	.	.	.	.	10	12	10	10	13	11	15	15	13	12	12	11	11	11	21	20	19	19	19	19	21	21	20	22	19	19
	Kleinenberg	335	.	.	.	.	.	.	.	Fl.	Fl.	Fl.	Fl.	Fl.	Fl.	Fl.	Fl.	Fl.	Fl.	Fl.	1	4	4	4	4	4	5	5	9	9	9	.	22
	Dörenhagen	268	0	0	0	Fl.	.	.	.	.	Fl.	.	1	.	.	.	.	.	.	1	3	7	7	7	7	7	8	9	9	5	Fl.	7
	Lippstadt	76	.	.	.	.	.	.	.	.	.	.	.	.	.	.	.	.	.	⊠	⊠	⊠	⊠	⊠	⊠	⊠	⊠	⊠	.	.	.	.	⊠
	Effeln	280	.	.	.	.	.	.	.	.	.	.	.	.	.	.	.	.	.	2	2	5	⊠	⊠	⊠	⊠	⊠	4	6	4	.	.	.
	Werl	94	.	.	.	.	.	.	.	.	.	.	.	.	.	.	.	.	.	0	1	1	1	1	1	1	2	3	5	1	.	.	⊠
Rh.	Kleve	46	.	.	.	.	.	.	.	.	.	.	.	.	.	.	.	.	.	.	.	.	.	.	.	.	.	.	.	.	.	.	.
Maas																																	
Roer	Monschau-Dreistegen	420	5	3	Fl.	Fl.	5	4	Fl.	10	8	7	9	13	13	13	12	12	12	14	13	16	16	16	16	17	17	18	25	23	23	14	5
	Schmidtheim	568	.	.	.	.	5	50	56	⊠	6	25	28	33	⊠	⊠	⊠	⊠	⊠	26	28	35	⊠	⊠	⊠	⊠	⊠	⊠	⊠	⊠	⊠	⊠	⊠
	Hollerath	600	—	—	—	—	—	—	—	—	—	—	—	—	—	—	—	—	—	—	—	—	—	—	—	—	—	—	—	—	—	—	—
	Rötgen	440	4	2	2	Fl.	.	.	.	10	10	5	8	10	10	10	10	8	8	8	8	14	14	14	14	14	14	16	16	14	14	12	Fl.
	Eschweiler	205	—	—	—	—	—	—	—	—	—	—	—	—	—	—	—	—	—	—	—	—	—	—	—	—	—	—	—	—	—	—	—
	Erkelenz	99	.	.	.	.	.	.	.	.	.	.	.	.	.	.	.	.	.	.	.	.	.	.	.	.	0	0	.	.	.	.	.
	Aachen (Met. Obs.)	202	Fl.	Fl.	Fl.	.	.	.	.	1	.	.	Fl.	1	.	.	.	.	.	.	.	.	.	.	.	0	1	1	2	Fl.	.	.	.
M.	Bracht	51	.	.	.	.	.	.	.	.	.	.	.	.	.	.	.	.	.	.	.	.	.	.	.	.	.	.	.	.	.	.	.
Donau																																	
Quelle bis Iller	Furtwangen	854	13	12	11	10	11	12	18	34	40	48	58	75	85	81	77	71	68	67	65	68	67	67	68	70	70	69	68	69	68	68	60
	Bubenbach	937	10	9	7	5	6	10	25	35	40	42	52	65	69	70	68	65	63	60	56	56	56	56	60	62	62	60	60	60	58	56	52
	Villingen	710	4	4	3	3	2	5	14	20	24	30	35	40	45	45	43	42	39	37	36	37	37	36	38	40	39	38	36	33	30	30	28
	Donaueschingen	690	3	2	2	2	2	0	14	16	18	22	20	25	28	27	27	27	27	27	27	29	29	29	29	29	29	29	31	31	31	31	30
	Tuttlingen	647	15	10	10	8	8	5	15	20	25	25	30	35	35	35	35	35	35	35	35	40	40	40	40	40	40	40	40	40	40	40	30
	Frohnstetten	785	4	3	3	3	3	7	8	9	12	20	36	38	38	38	38	35	34	31	32	38	38	38	38	38	38	38	38	38	38	36	32

Wassergehalt um 7 Uhr

oben: Ausgestochene Schneehöhe in cm
unten: Gesamtwassergehalt in mm

	2.	5.	9.	12.	16.	19.	23.	26.	30.
Bigge			8.	11.	18.			27.	
		1	3	1	1			9	
		2.8	6.7	2.3	1.5			8.6	
Rüthen							21.		
							8	11	10
							11.6	15.4	25.5
Fleckenberg		7.							
		11	12	15	15	15	19	20	20
		29.0	35.0	43.6	39.8	41.0	43.0	44.2	66.6
Attendorn							21.	28.	
		2	3			3	4	4	
		4.1	5.5			3.0	4.5	4.3	
Lüdenscheid		6.							
		11	17	33	29	30	30	33	27
		32.5	47.0	73.6	69.8	63.3	70.2	80.1	70.3
Monschau-Dreistegen		8.							
		10	8	13	12	13	16	18	14
		17.7	20.4	31.3	30.4	26.2	28.2	33.8	28.7
Rötgen	2		10	10	8	9	14	12	12
	5.3		16.7	13.9	12.3	24.8	32.1	27.8	32.9
Donaueschingen	2	2	18	25	20	22	22	22	24
	1.3	1.1	17.2	45.5	42.5	40.0	44.6	44.2	45.3

1940 Dezember — Tägliche Schneehöhen in Zentimetern, gemessen um 7 Uhr morgens

Flußgebiet	Ort	See-höhe m	1	2	3	4	5	6	7	8	9	10	11	12	13	14	15	16	17	18	19	20	21	22	23	24	25	26	27	28	29	30	31
Quelle bis Iller	Sigmaringen (K.-St.)	590	—	—	—	—	—	—	—	—	—	—	—	—	—	—	—	—	—	—	—	—	—	—	—	—	—	—	—	—	—	—	—
	Genkingen	773	10	9	8	8	8	7	8	10	15	15	18	22	27	27	25	25	25	25	25	30	30	25	25	25	26	26	26	30	30	30	29
	Trochtelfingen	700	8	7	7	7	7	8	8	10	14	15	18	25	28	30	28	27	27	27	27	29	29	27	28	28	28	28	28	31	30	30	24
	Bitz	883	10	10	8	6	3	5	6	8	10	12	14	35	40	40	40	40	40	40	40	43	43	43	43	44	44	44	44	46	46	46	44
	Liggersdorf	652	⊛	⊛	⊛	.	.	.	15	15	15	15	18	20	21	21	21	21	21	21	21	30	30	30	30	30	30	30	30	30	30	30	30
	Ablach	610	⊛	⊛	⊛	⊛	⊛	1	1	1	10	10	11	20	20	20	20	20	20	20	20	20	20	20	21	21	21	21	21	21	21	21	11
	St. Johann	765	—	—	—	—	—	—	—	—	—	—	—	—	—	—	—	—	—	—	—	—	—	—	—	—	—	—	—	—	—	—	—
	Münsingen	721	6	6	5	5	5	6	10	10	12	16	17	25	31	31	31	31	31	31	31	33	33	33	33	33	33	33	33	34	32	32	28
	Ehingen	514	6	3	3	2	2	2	4	5	9	12	8	13	14	15	15	15	15	14	14	17	16	16	17	17	17	17	17	20	18	17	15
	Biberach	538	2	2	2	2	2	2	2	3	6	7	0	8	9	14	14	14	14	14	14	17	17	17	17	17	17	17	17	19	19	19	6
Iller	Nebelhorn	1930	105	105	105	100	100	120	200	230	280	290	300	310	340	360	350	350	340	320	300	290	285	280	275	270	270	270	270	275	280	280	285
	Birgsau	950	28	22	21	19	19	16	40	65	81	68	80	110	135	136	129	117	109	101	89	86	86	85	85	84	84	84	84	87	83	81	80
	Oberstdorf	816	17	14	12	11	10	14	41	59	81	60	66	99	112	106	95	90	82	80	75	75	74	74	74	74	74	74	72	72	73	67	67	63
	Rohrmoos	1070	21	16	10	6	6	12	25	34	80	110	110	125	150	160	160	160	156	156	152	150	147	142	142	140	138	135	130	132	130	128	125
	Ofterschwang	864	10	9	7	5	4	3	42	56	85	42	50	100	110	105	100	92	84	80	78	75	73	70	69	68	68	68	67	68	67	65	51
	Sonthofen	735	.	9	7	6	6	6	44	56	65	51	49	76	87	86	86	86	75	70	62	62	60	60	58	58	58	58	57	⊛	⊛	⊛	.
	Oberjoch	1136	45	42	39	35	33	35	70	87	100	98	112	138	155	160	140	130	125	120	115	110	107	104	102	100	99	98	95	96	96	95	90
	Oberdorf, Bad	850	18	11	11	11	11	12	38	48	54	47	55	77	97	95	85	76	72	68	65	57	57	57	57	57	56	56	56	57	56	55	47
	Wärterhaus a. Steigb.	935	17	15	14	13	13	15	52	70	85	72	85	115	125	124	119	115	114	114	110	108	105	100	102	101	101	101	100	101	99	99	75
	Diepolz	1040	12	11	9	8	8	12	41	65	72	72	82	90	98	103	98	96	90	87	81	75	68	68	71	71	71	68	65	63	61	63	65
	Martinszell	740	7	9	⊛	9	7	7	33	42	55	⊛	44	60	63	70	68	68	68	55	55	52	50	50	52	50	50	50	50	53	50	50	42
	Buchenberg	905	10	9	9	8	8	12	36	47	64	67	79	92	94	94	90	88	84	82	78	74	72	70	69	73	72	70	69	66	63	62	60
	Kempten	665	6	6	6	5	5	7	24	26	30	23	20	47	37	38	36	35	35	35	32	32	32	32	35	36	40	34	32	41	35	34	25
	Memmingen	600	5	4	3	2	2	5	10	7	12	6	8	14	26	23	22	22	21	20	14	15	15	15	16	16	14	14	14	19	18	19	4
	Jedesheim	500	2	2	2	2	1	.	3	1	3	3	.	4	6	12	10	8	8	7	7	9	8	8	8	8	8	8	8	9	8	8	Fl.
Blau	Westerheim	815	7	7	6	6	6	5	8	10	11	15	20	25	30	30	30	30	30	30	30	31	30	30	30	31	31	31	31	34	34	34	31
	Seißen	707	4	3	3	3	3	5	8	10	12	18	30	35	36	35	35	30	30	25	23	25	25	25	25	27	27	26	25	26	26	26	21
	Ulm	495	.	.	.	.	.	.	3	7	8	9	8	10	7	10	10	11	11	11	11	13	13	13	13	15	15	16	16	17	16	16	13
Günz	Obergünzburg	738	9	8	8	7	7	14	23	35	40	35	36	49	58	51	49	49	49	45	41	41	40	40	42	43	42	42	41	42	40	42	28
Mindel	Ottobeuren	660	3	3	2	2	2	9	12	12	15	13	12	27	28	32	29	27	26	25	21	22	22	22	22	24	25	23	22	23	22	23	16
	Mindelheim	607	2	2	2	1	1	0	4	2	4	3	2	6	14	18	15	14	13	12	11	11	11	11	12	12	14	14	14	11	10	4	.
	Röfingen	474	Fl.	Fl.	Fl.	Fl.	Fl.	Fl.	Fl.	Fl.	4	4	3	4	5	5	5	5	5	5	5	5	5	5	5	5	6	6	6	7	7	7	3
	Krumbach	514	Fl.	Fl.	Fl.	Fl.	Fl.	Fl.	1	Fl.	Fl.	Fl.	Fl.	1	4	4	4	4	4	4	4	4	4	4	5	6	7	7	7	8	5	2	Fl.
Donau	Ettlenschieß	656	5	5	5	5	5	5	5	6	10	10	10	20	25	25	25	25	25	25	25	25	25	25	25	26	26	26	27	27	27	27	25
	Heidenheim	494	3	3	3	2	2	0	5	7	16	16	15	29	32	30	28	26	25	25	24	25	25	25	25	24	24	24	30	30	32	30	27
Wörnitz	Wörnitz	488	1	0	0	0	0	2	2	4	6	6	8	10	11	11	11	11	11	11	11	11	11	11	11	11	11	11	12	13	13	13	12
	Dinkelsbühl	440	0	0	0	.	1	0	4	7	7	7	8	10	12	11	13	12	12	12	11	13	12	12	12	14	14	14	17	20	19	19	17
	Bopfingen	470	.	.	.	.	.	2	6	9	11	9	8	7	13	15	15	14	14	14	14	14	14	14	14	14	14	14	17	17	17	16	15	11
	Nördlingen	436	.	.	.	.	.	.	.	Fl.	2	2	1	1	Fl.	2	3	3	3	3	3	4	4	4	4	4	4	4	4	4	7	7	7	Fl.
	Donauwörth (Kulturbaumst)	415	Fl.	Fl.	Fl.	Fl.	Fl.	Fl.	2	4	4	5	3	4	7	6	5	5	5	5	5	6	5	5	5	5	5	5	5	8	7	7	3
Lech	Fallmühle	928	25	25	23	22	22	25	50	72	80	65	80	105	112	108	100	100	96	95	95	90	90	90	90	90	90	92	90	90	90	90	75
	Horn	796	30	27	25	22	20	21	45	55	50	40	35	60	70	78	75	70	68	65	62	58	55	53	52	50	53	50	46	45	42	42	40
	Buching	810	27	23	21	19	17	18	35	40	45	37	34	58	64	64	60	57	55	51	47	45	43	40	43	43	43	43	43	42	43	43	42	37
	Lechbruck	730	16	10	10	10	8	15	26	32	40	30	26	45	48	50	47	40	40	40	39	36	39	37	37	40	38	35	35	38	36	38	30
	Landsberg a. L.	630	1	1	2	2	2	3	5	5	5	10	10	15	20	25	25	25	25	20	20	15	15	15	15	15	15	15	20	23	20	20	10
	Augsburg-St. Stephan	490	Fl.	Fl.	Fl.	Fl.	Fl.	Fl.	⊛	⊛	⊛	⊛	⊛	⊛	⊛	⊛	⊛	⊛	⊛	⊛	⊛	⊛	⊛	⊛	⊛	⊛	⊛	⊛	⊛	⊛	⊛	⊛	⊛

Wassergehalt um 7 Uhr

oben: Ausgestochene Schneehöhe in cm
unten: Gesamtwassergehalt in mm

	2.	5.	9.	12.	16.	19.	23.	26.	30.
Genkingen	9	8	15	23	25	25	25	26	
	10.8	11.0	24.2	41.4	47.0	46.7	44.8	46.9	
Münsingen	6	5	12	25	31	31	33	33	32
	6.6	6.7	16.2	37.6	46.8	47.0	50.9	52.0	54.8
Oberstdorf						24.	28.		
	17	12	81	101	86	72	68	64	62
	17.2	16.8	161.2	113.0	92.2	127.8	150.2	147.5	147.5
Ofterschwang	7	4	85	100	92	78	69	68	65
	8.2	10.4	82.4	143.5	158.7	154.1	153.6	151.9	148.4
Oberdorf, Bad	11	11	54	77	76	65	57	56	56
	15.0	15.8	46.8	89.5	110.2	108.9	113.5	109.3	110.3
Buchenberg	9	8	64	92	88	78	69	70	62
	16.4	15.3	116.0	167.6	163.7	150.2	150.5	151.2	160.8
Jedesheim	2	1	5	5	8	7	8	9	11
	2.7	1.9	9.0	5.6	11.5	12.0	10.3	13.0	13.4
Westerheim	7	5	11	25	29	27	28	27	34
	7.6	5.8	18.3	33.0	43.7	46.8	52.4	51.8	71.4
Seißen			14	35		32	31	32	31
			13.8	56.7		63.9	69.0	66.1	62.4
Ulm		7.							
		4	8	10	11	11	13	16	16
		4.5	6.8	16.0	17.0	15.2	14.2	16.3	18.5
Obergünzburg	8	7	40	49	49	41	42	42	42
	7.8	6.8	56.7	74.0	86.7	85.7	86.7	86.1	92.0
Mindelheim		7.							
		4	4	6	14	11	12	14	4
		3.2	5.8	5.9	15.3	15.5	17.1	17.4	5.2
Röfingen						20.		27.	
			4		5	5	5	6	7
			5.0		10.0	7.0	8.0	10.0	9.5
Wörnitz		7.							
		2	6	10	11	11	11	11	13
		1.6	9.6	15.0	16.5	15.4	16.8	18.0	22.0

1940 Dezember — Tägliche Schneehöhen in Zentimetern, gemessen um 7 Uhr morgens

Flußgebiet	Ort	Seehöhe m	1	2	3	4	5	6	7	8	9	10	11	12	13	14	15	16	17	18	19	20	21	22	23	24	25	26	27	28	29	30	31
Lech, Wertach	Wertach	915	18	17	17	16	15	10	40	50	55	55	75	95	105	107	107	107	105	100	90	80	80	80	83	83	83	83	80	82	80	77	73
	Mittelberg	1030	33	33	32	31	29	32	54	92	112	124	135	152	160	173	168	153	145	142	139	137	135	133	132	132	129	127	125	128	124	120	121
	Nesselwang	868	12	11	10	10	8	8	30	45	70	60	61	91	104	106	95	92	89	86	84	84	83	83	83	82	82	81	81	79	75	74	65
	Mittersulzberg	909	22	22	22	22	22	25	50	57	65	60	65	85	100	112	112	112	112	112	112	110	110	110	113	112	110	110	110	108	105	100	80
	Unterthingau	772	10	10	8	8	7	14	35	41	47	39	43	58	64	66	66	65	60	60	60	59	56	56	52	53	57	57	52	53	52	52	48
	Kaufbeuren	700	7	7	7	7	7	10	15	26	20	18	20	22	32	30	30	29	29	29	29	29	29	35	32	32	29	30	30	30	30	25	13
	Auerberg	1055	14	12	10	8	4	18	36	45	56	66	77	85	90	95	95	95	95	93	90	87	86	95	120	115	100	90	90	85	78	68	60
	Stocken	750	12	12	11	11	11	14	23	23	26	24	25	27	32	31	30	29	28	28	28	27	27	27	35	36	37	36	35	35	34	32	23
	Hiltenfingen	558	1	1	1	1	1	.	4	3	4	2	.	7	10	15	15	15	15	14	13	13	13	13	13	14	14	14	14	15	14	12	5
Donau	Ingolstadt (Stadtg.)	370	.	.	.	.	.	⊠	1	1	1	2	1	1	1	1	1	1	1	1	1	1	1	1	1	1	1	1	1	5	5	5	Fl.
	Ammerfeld	519	.	.	.	.	.	.	1	⊠	⊠	⊠	19	⊠	22	23	21	20	20	20	20	20	20	20	19	19	19	19	21	23	⊠	⊠	26
	Scheyern	481	Fl.	Fl.	Fl.	Fl.	Fl.	1	.	3	11	12	10	12	14	12	12	12	12	12	12	13	13	13	13	13	13	13	13	21	20	18	14
Altmühl	Burk	470	.	.	.	.	.	1	2	6	8	10	11	11	11	11	12	12	12	12	12	13	12	12	12	12	12	12	16	16	15	20	15
	Gunzenhausen	420	0	0	0	0	0	2	1	1	2	2	2	2	3	3	5	5	5	4	4	5	5	5	5	6	6	7	7	12	12	12	8
	Rehlingen	457	.	.	.	.	2	4	8	11	12	12	14	16	14	17	15	15	14	14	15	15	14	14	15	14	15	14	22	20	18	16	5
	Denkendorf	483	.	.	.	.	.	.	3	4	7	9	14	14	16	14	12	12	12	12	12	12	12	12	12	12	12	12	12	17	17	17	9
	Thalmässing	410	Fl.	.	.	.	.	2	2	3	2	1	Fl.	1	2	2	2	2	2	2	2	2	2	2	2	2	2	3	4	7	9	8	7	Fl.
	Dietfurt a. A.	364	Fl.	.	.	.	.	2	1	3	3	3	2	1	2	2	2	2	2	2	2	1	1	1	1	1	2	2	2	9	9	10	7
Don.	Laaber	520	1	.	1	.	1	2	3	7	15	18	20	21	20	20	19	19	18	18	18	18	18	17	17	17	18	18	18	21	21	22	24
	Velburg	510	1	Fl.	Fl.	Fl.	1	5	5	6	10	8	15	10	8	.	.	.	.	.	.	.	.	0	0	1	1	1	10	0	1	15	22
Waldnaab	Bärnau	600	.	.	.	1	13	30	32	35	37	38	42	53	50	50	48	47	45	45	40	40	40	40	40	41	42	42	43	43	45	56	72
	Tirschenreuth	500	—	—	—	—	—	—	—	—	—	—	—	—	—	—	—	—	—	—	—	—	—	—	—	—	—	—	—	—	—	—	—
	Erbendorf	510	.	.	.	.	2	5	15	22	23	22	20	25	22	24	23	23	23	22	22	22	22	22	22	23	24	24	26	27	26	49	75
	Flossenbürg	620	.	.	.	⊠	⊠	10	21	⊠	26	34	40	45	⊠	⊠	⊠	⊠	⊠	⊠	⊠	48	⊠	⊠	⊠	50	⊠	⊠	⊠	⊠	⊠	⊠	⊠
	Weiden	398	.	.	.	.	.	13	16	18	15	10	14	17	15	13	10	10	8	6	6	6	6	6	6	6	7	12	13	15	15	20	35
Naab	Pressath	425	.	.	.	.	3	7	5	4	2	6	3	9	9	9	9	9	9	9	9	9	9	9	9	9	2	2	3	2	2	6	6
	Heinersreuth	515	1	1	1	1	1	10	16	30	35	40	50	55	55	55	55	55	55	55	55	55	55	55	55	55	55	55	55	60	60	60	70
	Oberfahrenberg	802	1	1	1	1	4	12	28	35	40	45	48	55	60	60	60	60	60	55	55	55	55	55	55	55	55	55	55	55	55	60	70
	Lohma	500	.	.	.	.	1	9	16	20	22	25	28	30	30	30	30	30	30	30	30	30	30	30	30	30	30	30	30	30	30	37	55
	Waldmünchen	510	.	.	.	.	.	5	10	20	30	35	70	75	76	75	74	70	65	60	55	50	39	39	39	42	44	44	43	43	42	46	58
	Grafenkirchen	501	.	.	.	.	.	3	7	10	18	20	28	33	33	35	35	34	33	33	32	32	31	30	28	29	29	28	28	29	29	35	48
	Schönsee	655	Fl.	Fl.	Fl.	Fl.	0	7	23	29	35	38	44	52	51	50	49	48	48	47	47	46	46	46	46	50	49	49	50	50	50	62	71
	Dieterskirchen	500	.	.	.	.	.	12	17	18	20	22	27	36	36	36	36	36	36	36	36	36	36	36	36	36	36	36	37	37	37	37	40
	Schwarzenfeld	363	.	.	.	.	.	8	7	8	7	9	10	12	14	13	12	10	9	9	9	9	9	9	9	9	9	13	13	13	14	15	17	15
	Amberg-M.H.B.	519	.	.	.	.	0	9	19	23	21	21	20	26	25	24	24	23	20	20	20	20	20	20	20	24	24	23	24	26	26	30	36
	Ursensollen	540	.	.	.	.	.	5	12	15	18	23	31	34	34	32	31	30	30	30	29	29	29	28	28	28	28	30	32	37	35	43	52
Schwarzer Regen	Eisenstein	794	2	2	1	Fl.	Fl.	5	15	20	32	36	54	72	76	76	77	76	74	73	72	70	70	68	66	64	61	64	62	60	59	61	70
	Zwiesel	590	.	.	.	.	.	8	15	19	30	39	48	53	55	56	54	53	51	51	51	51	49	49	49	48	48	50	50	52	53	62	74
	Buchenau	749	⊠	.	.	.	.	12	21	30	42	55	73	84	89	89	85	81	75	73	70	69	67	67	66	65	65	64	64	66	67	84	121
	Regen	522	⊠	.	.	.	.	11	19	32	39	45	48	47	47	47	46	46	46	46	45	45	45	45	45	45	45	45	44	44	44	46	53
	Rusel-Irlmoos	800	1	1	.	.	.	12	30	35	50	60	83	83	80	75	75	70	70	70	65	60	60	58	58	55	55	53	53	56	55	70	100
	Gotteszell	568	Fl.	Fl.	Fl.	Fl.	.	10	16	18	40	42	50	59	55	55	53	53	53	50	50	50	50	50	48	48	48	45	45	47	49	53	45
	Ödwies	1029	—	—	—	—	—	—	—	—	—	—	—	—	—	—	—	—	—	—	—	—	—	—	—	—	—	—	—	—	—	—	—
	Oberried	580	.	.	.	.	.	6	13	17	31	36	45	54	56	54	54	53	50	47	45	45	48	44	43	44	44	44	45	45	43	48	65
	Viechtach	432	.	.	.	.	.	6	7	10	12	15	15	20	20	20	20	20	20	20	18	18	18	18	18	18	18	18	18	22	22	23	24
Regen	Osserschutzhaus	1285	3	3	5	10	15	20	25	35	40	60	70	90	95	90	100	100	100	100	100	100	100	110	160	160	140	140	140	140	160	160	170
	Hohenbogen	903	.	1	2	2	2	5	12	16	17	17	25	25	28	28	31	35	40	40	40	51	51	51	53	60	63	65	75	77	77	85	86
	Kötzting	408	.	.	.	.	.	2	3	4	4	4	6	8	7	7	7	7	6	6	5	5	5	5	5	6	7	8	7	8	8	10	25

Wassergehalt um 7 Uhr

oben: Ausgestochene Schneehöhe in cm
unten: Gesamtwassergehalt in mm

	2.	5.	9.	12.	16.	19.	23.	26.	30.
Mittersulzberg	22	22	65	85	112	112	113	110	100
	21.5	21.3	66.8	105.6	125.5	125.6	126.0	125.7	124.3
Scheyern						18.	21.		
			10	12	12	12	12	13	18
			9.1	25.2	27.7	26.1	27.8	29.5	35.2
Burk		7.							
		2	8	11	12	12	12	12	20
		3.3	11.9	27.0	22.0	23.5	22.4	24.7	30.0
Laaber		7.							
		3	14	20	18	17	16	17	22
		2.8	12.5	35.0	34.8	34.5	33.5	34.0	42.5
Lohma		8.							
		16	22	30	30	30	30	30	37
		18.4	24.2	44.5	45.1	45.3	46.0	45.7	54.9
Grafenkirchen		7.		13.	17.				
		6	16	30	28	30	25	24	28
		8.8	17.4	44.2	41.5	44.8	50.8	43.8	43.2
Ursensollen		7.							
		12	16	31	29	27	29	28	40
		18.3	25.2	43.1	44.3	39.2	45.0	43.3	56.7
Eisenstein		7.							
		15	32	72	76	72	65	64	61
		34.5	61.9	110.0	126.0	124.8	127.4	133.2	152.0
Zwiesel		7.							
		15	35	56	57	54	60	62	64
		18.3	40.1	74.0	100.4	80.1	114.4	119.0	102.3
Rusel-Irlmoos		7.							
		30	40	70	55	50	52	50	70
		53.5	70.2	109.7	115.9	107.1	113.4	118.2	150.4
Oberried				38	38	37	36	36	38
				91.1	87.0	85.0	81.8	84.9	99.0

Tägliche Schneehöhen in Zentimetern, gemessen um 7 Uhr morgens

Flußgebiet	Ort	Seehöhe m	1	2	3	4	5	6	7	8	9	10	11	12	13	14	15	16	17	18	19	20	21	22	23	24	25	26	27	28	29	30	31
Regen	Furth i. Wald	400	.	.	.	.	.	7	Fl.	4	18	16	15	12	7	5	5	3	2	2	2	2	2	4	13	21	22	20	14	11	8	8	8
	Cham	400	.	.	.	.	.	1	1	1	2	4	5	10	10	9	8	8	8	8	8	8	8	8	8	9	11	12	11	11	12	12	14	19
	Falkenstein i. O.	580	.	.	.	.	.	8	12	14	21	23	34	37	35	32	32	32	32	32	32	32	32	31	31	31	32	32	33	32	35	34	35	40
	Regenstauf	339	.	.	.	.	.	3	2	1	.	3	1	.	1	.	.	.	.	.	.	.	.	.	.	.	.	.	.	4	6	.	6	8
Donau	Ludmannsdorf	470	.	.	.	.	.	1	2	3	13	15	18	13	14	13	13	13	13	13	13	13	13	13	13	13	13	13	13	13	20	20	20	16
	Englmar	881	2	.	.	.	.	8	20	26	30	35	56	62	71	70	70	70	68	68	68	68	68	66	65	63	62	60	61	63	64	65	68
	Deggendorf	320	.	.	.	.	.	6	6	5	10	14	16	17	16	16	15	15	15	14	14	13	12	10	10	10	10	10	10	10	15	17	20	27
Isar	Mittenwald	914	23	19	16	14	10	18	32	37	36	32	42	58	87	85	75	66	60	57	54	51	50	47	50	49	49	46	44	47	46	45	44
	Vorderriß	783	25	20	18	15	15	21	40	50	54	55	61	73	105	100	92	88	85	81	75	70	70	69	68	68	65	64	63	70	68	65	58
	Fall	741	23	19	15	13	10	22	45	53	53	55	60	90	113	95	94	90	86	86	83	80	80	78	76	76	70	65	60	70	69	67	60
	Obernach	830	11	8	6	5	Fl.	13	34	45	46	41	50	62	85	87	77	71	65	65	60	56	54	52	52	52	53	51	50	58	54	52	49
	Herzogstandhaus	1575	⊠	⊠	⊠	⊠	⊠	⊠	⊠	⊠	⊠	⊠	⊠	⊠	⊠	⊠	⊠	⊠	⊠	⊠	⊠	⊠	⊠	⊠	⊠	⊠	⊠	⊠	⊠	⊠	⊠	⊠	⊠
	Urfeld	844	25	18	16	10	5	17	30	40	36	38	40	50	68	75	75	70	60	55	50	45	40	40	40	42	40	38	42	42	35	33	30
	Hohenburg	740	.	.	.	.	.	10	3	6	4	7	6	5	7	8	8	6	6	6	5	5	5	5	5	6	6	6	9	12	20	20	15
	Marienstein	800	25	21	20	18	16	30	35	38	45	42	51	60	81	83	79	75	70	69	60	52	51	50	58	58	60	59	59	69	64	51	48
	Tölz, Bad	686	18	16	14	13	12	22	22	27	26	26	21	26	46	44	38	37	34	34	33	32	32	32	35	35	35	32	32	40	38	37	31
Isar, Loisach	Griesen	822	20	18	15	⊠	⊠	20	32	43	50	52	46	91	120	120	122	120	118	118	114	112	109	109	105	105	104	104	108	108	105	104	102
	Zugspitze	2962	120	100	80	60	55	65	70	80	90	105	120	150	165	145	100	80	70	60	50	50	45	45	40	38	35	33	32	45	40	42	50
	Raintalerhof	960	20	17	14	12	10	21	41	50	55	60	64	80	120	95	80	75	70	65	60	60	58	55	55	55	55	55	54	53	55	58	50	45
	Kaltenbrunn	861	20	17	12	10	10	13	40	48	56	62	67	80	100	110	80	80	76	72	72	72	65	60	60	60	61	61	61	63	59	55	50
	Partenkirchen	703	18	16	15	15	14	14	30	40	40	40	35	55	75	75	70	70	65	60	55	53	50	50	50	47	47	46	45	43	40	40	40
	Oberau	655	18	15	13	11	10	16	25	34	37	36	28	40	60	64	57	52	50	46	44	43	42	41	41	41	41	41	40	38	42	40	38	33
	Murnau	696	11	9	8	7	5	26	34	30	28	24	20	29	40	48	44	36	36	34	31	30	29	29	30	28	30	28	27	34	28	26	22
	Sindelsdorf	601	14	13	12	11	11	14	21	23	21	18	14	25	41	42	36	33	32	31	30	30	29	28	30	28	29	28	28	35	33	32	30
Isar	Sauerlach	620	22	15	12	11	10	8	11	16	22	21	15	18	26	28	25	24	23	23	21	20	20	20	23	24	26	24	23	31	28	26	17
	München (Sternw.)	525	4	3	3	3	3	1	1	1	7	4	3	1	6	10	9	8	8	8	7	7	7	7	8	8	11	9	8	13	11	10	Fl.
	Weihenstephan	495	.	.	.	.	.	.	.	2	2	4	6	13	12	11	11	11	11	11	11	11	11	11	11	11	11	12	15	15	15	15	⊠
Isar, Amper	Linderhof	937	28	25	23	20	17	20	38	42	53	60	90	130	128	120	110	100	90	85	83	83	82	82	82	81	80	80	76	78	75	70	65
	Ettal	871	24	20	19	17	16	19	51	52	47	48	55	75	100	95	94	92	89	85	78	76	75	75	72	69	68	66	62	65	60	60	47
	Unterammergau	830	21	18	17	16	14	17	25	34	42	35	36	50	66	68	66	63	62	60	58	56	55	54	53	48	48	46	44	50	47	45	35
	Hohenpeißenberg	986	11	11	11	10	10	18	24	24	26	30	39	45	48	48	48	48	48	45	43	42	41	40	40	45	48	48	48	50	50	50	45
	Weilheim	566	8	8	6	5	5	10	15	15	18	20	20	20	25	30	25	25	22	20	20	20	20	22	24	22	20	24	24	25	20	16	10
	Diessen	530	1	2	2	2	2	0	5	3	5	2	0	7	13	17	15	15	15	15	15	15	15	15	16	16	16	16	16	15	12	10	2
	St. Ottilien	580	.	.	.	.	.	4	3	9	9	10	10	13	15	24	23	23	23	22	20	20	20	20	20	20	20	20	20	25	24	24	17
	Fürstenfeldbruck	518	.	.	.	.	.	.	1	2	3	5	⊠	2	5	9	9	8	8	8	8	8	7	7	8	8	10	9	14	10	8	6	5
	Seeshaupt	597	6	6	5	4	3	4	6	8	10	5	2	10	25	28	27	27	25	24	24	24	23	23	23	23	23	22	22	28	28	23	5
	Traubing	670	7	6	5	5	5	5	10	12	10	15	15	20	25	27	30	30	30	30	30	30	30	30	27	25	23	23	23	30	28	25	23
Isar	Erding	460	.	.	.	.	.	Fl.	.	1	4	6	3	5	5	6	6	6	6	5	5	5	5	5	5	5	5	7	7	7	12	10	7	⊠
	Landshut	392	.	.	.	.	.	Fl.	.	0	⊠	⊠	3	2	5	4	4	4	4	4	4	4	4	4	4	4	4	4	4	4	9	9	7	Fl.
	Dingolfing	360	.	.	.	.	.	3	1	Fl.	Fl.	1	4	2	3	2	2	2	2	2	2	2	2	2	2	2	2	3	3	3	6	7	7	Fl.
Donau	Rohrstetten	450	.	.	.	.	.	12	15	18	29	35	43	47	46	46	45	45	44	43	43	40	38	37	37	35	33	33	34	35	38	48	65
	Haidenburg	350	1	1	0	0	0	0	3	0	0	0	0	1	0	0	0	0	0	0	0	0	0	0	0	0	0	0	0	5	6	6	Fl.
	Ruderting	440	Fl.	Fl.	Fl.	Fl.	Fl.	10	10	12	15	28	12	15	28	38	31	28	28	27	27	27	27	27	27	27	27	27	27	28	28	32	47
	Passau-Baustadel	305	.	.	.	.	.	4	⊠	⊠	⊠	4	5	3	⊠	⊠	⊠	⊠	⊠	⊠	⊠	⊠	Fl.	Fl.	Fl.	Fl.	Fl.	Fl.	Fl.	4	6	10	19
Ilz	Diensth. b. Rachelsee	875	5	5	4	4	8	22	30	51	55	92	100	103	96	94	92	90	88	85	87	73	71	71	71	71	72	70	71	70	80	110	142
	Kirchdorf	690	⊠	⊠	⊠	⊠	⊠	12	15	20	28	36	45	46	46	46	45	45	43	40	40	39	39	39	38	38	38	38	38	39	42	50	61
	Waldhäuser	1000	5	5	5	5	6	12	35	43	60	75	105	110	115	110	106	106	103	100	96	90	85	80	70	70	70	69	69	69	75	100	150

Wassergehalt um 7 Uhr

oben: Ausgestochene Schneehöhe in cm
unten: Gesamtwassergehalt in mm

2.	5.	9.	12.	16.	19.	23.	26.	30.
Falkenstein								
	7.							
	12	21	37	32	32	31	33	35
	22.3	34.5	66.1	65.3	64.5	66.9	68.9	74.0
Ludmannsdorf								
							25.	
		13	10	13	13	13	13	20
		14.6	26.5	28.6	28.4	30.5	30.5	39.3
Fall								
23	10	53	95	90	83	76	72	67
32.0	15.9	73.0	123.0	120.0	156.0	146.0	140.0	168.0
Obernach								
	4.							
8	5	46	62	71	60	52	51	52
7.9	8.3	57.7	77.5	109.9	10.7	113.3	113.6	113.2
Bad Tölz								
	7.							
	21	25	27	37	33	35	32	38
	34.3	40.5	52.1	70.2	67.4	65.5	68.0	61.8
Oberau								
17	12	38	40	52	44	41	40	38
20.2	18.1	51.7	69.0	93.6	87.2	84.9	81.4	90.0
München (Sternw.)								
3	3	7	1	8	7	8	9	10
3.9	3.8	5.5	1.1	9.7	8.8	10.6	12.2	14.0
Unterammergau								
21	18	40	46	51	40	45	40	46
18.3	19.2	44.4	82.0	86.0	70.5	78.0	80.0	114.0
Hohenpeißenberg								
	7.							
	21	27	43	48	43	39	49	50
	27.4	41.4	63.9	93.3	99.8	92.2	108.1	128.8
St. Ottilien								
	7.		11.		20.			
	3	9	10.3	23	20	20	20	24
	3.5	10.1	15.7	39.0	33.5	33.0	33.0	36.3
Kirchdorf								
	7.							
	4	15	12	12	29	26	10	18
	5.7	21.6	18.3	18.9	55.0	51.1	17.9	37.1

1940 Dezember — Tägliche Schneehöhen in Zentimetern, gemessen um 7 Uhr morgens

Flußgebiet	Ort	Seehöhe m	1	2	3	4	5	6	7	8	9	10	11	12	13	14	15	16	17	18	19	20	21	22	23	24	25	26	27	28	29	30	31
Ilz	St. Oswald	830	⊠	⊠	⊠	⊠	⊠	23	22	26	38	49	79	75	72	66	62	60	59	56	55	52	50	50	50	50	50	50	50	50	51	61	82
	Finsterau	1000	—	—	—	—	—	—	—	—	—	—	—	—	—	—	—	—	—	—	—	—	—	—	—	—	—	—	—	—	—	—	—
	Duschlberg	900	⊠	⊠	⊠	⊠	⊠	10	21	35	56	60	100	110	110	105	105	102	99	96	93	90	87	85	86	86	87	87	88	88	90	100	110
	Röhrnbach	430	2	Fl.	Fl.	Fl.	Fl.	5	16	18	19	25	36	34	32	31	31	30	30	30	30	30	29	29	29	29	29	30	30	32	33	35	48
Inn	Valepp	885	22	17	15	14	13	30	55	65	74	70	86	92	115	111	100	94	88	84	81	78	76	74	72	70	75	70	69	80	76	76	71
	Brünnsteinhaus	1360	⊠	15	10	10	10	22	34	57	65	77	90	110	160	177	177	160	146	120	95	84	72	70	70	70	71	70	70	84	85	85	88
	Oberaudorf	480	.	.	.	.	.	10	29	31	34	35	39	43	48	60	55	50	48	44	41	40	39	38	38	38	38	38	38	43	40	38	36
	Törwang	700	17	15	13	10	8	8	16	14	10	9	10	17	39	47	45	41	40	40	36	35	32	32	32	33	37	35	32	35	33	32	20
	Endorf	529	7	6	6	5	5	4	10	10	13	7	4	7	17	21	21	21	21	21	21	21	21	20	21	22	26	24	23	29	27	28	16
Inn, Mangfall	Stuben-Glashütte	874	28	23	21	18	16	34	52	61	69	70	75	83	130	130	113	106	102	101	97	93	90	88	80	80	85	84	83	90	88	85	78
	Hirschberghaus	1508	—	—	—	—	—	—	—	—	—	—	—	—	—	—	—	—	—	—	—	—	—	—	—	—	—	—	—	—	—	—	—
	Tegernsee	728	20	20	20	20	18	25	25	32	35	32	25	35	55	56	53	50	45	43	43	40	40	40	41	41	42	42	40	48	45	46	30
	Taubenberg	880	22	20	18	17	17	16	30	35	35	38	42	50	50	45	44	43	40	35	35	35	35	35	42	44	46	43	38	44	41	38	37
	Neuhelfendorf	640	10	8	6	6	6	6	9	13	15	16	14	18	27	28	26	25	25	24	23	23	23	23	27	28	30	29	28	34	34	30	23
	Bayrischzell	800	30	27	24	20	18	43	45	46	49	52	57	63	95	95	95	93	90	85	83	70	68	60	60	58	59	56	55	60	53	50	45
	Wendelsteinhaus	1728	Fl.	Fl.	2	5	25	60	80	90	80	110	100	90	85	80	80	75	75	70	70	70	65	65	65	60	60	60	75	80	75	70	70
	Neuhaus b. Schliersee	792	30	28	27	24	23	27	26	46	38	37	38	43	56	64	59	58	56	54	53	53	49	48	53	53	54	55	56	54	41	38	35
	Irschenberg	733	12	12	12	12	12	12	14	14	17	14	12	16	20	30	30	30	30	30	30	30	30	30	35	35	37	37	37	38	38	38	30
Inn	Rosenheim	446	4	2	1	Fl.	Fl.	1	2	1	2	1	4	10	17	22	20	16	14	12	12	12	11	10	12	14	17	16	15	19	18	15	10
	Ebersberg	565	5	3	3	2	2	2	3	5	10	12	8	12	15	20	20	20	20	20	18	17	17	17	19	20	22	23	22	26	26	25	14
	Haag i. Obb.	564	5	5	5	4	4	5	6	13	22	20	17	18	27	27	27	27	27	27	27	27	27	27	27	28	30	28	28	30	33	30	24
	Schnaitsee	600	3	3	3	2	2	3	4	10	19	17	⊠	24	29	29	29	29	26	26	23	20	20	20	20	20	25	25	25	30	30	29	20
	Mühldorf	382	.	.	.	.	.	.	.	.	2	3	2	2	4	5	5	5	5	5	5	5	5	5	5	5	5	6	6	6	10	10	10	Fl.
Inn, Alz	Reit i. W.	700	11	11	10	10	10	21	34	54	59	62	67	70	108	104	100	92	83	80	73	70	68	68	65	65	67	63	63	67	68	69	62
	Schleching	570	15	14	10	8	7	12	22	26	21	30	25	35	68	64	60	56	50	45	41	36	34	34	35	30	34	32	31	37	38	36	33
	Hochgernhaus	1565	50	40	30	28	28	40	65	78	87	95	104	108	120	150	150	145	140	137	125	118	100	100	100	100	95	95	105	110	110	110	110
	Sachrang-Ort	740	19	19	18	10	9	19	34	36	37	48	50	53	97	100	96	94	92	90	87	84	82	79	75	71	69	66	62	75	71	68	60
	Grattenbach	700	30	25	25	19	22	30	45	26	23	25	50	57	98	105	105	105	104	102	102	102	90	78	78	78	82	70	70	85	85	90	60
	Bernau	545	10	8	7	7	7	9	10	10	15	9	8	15	32	35	33	31	29	28	27	27	27	27	28	28	34	33	29	35	33	30	24
	Seebruck	528	5	4	4	4	4	5	Fl.	1	4	Fl.	Fl.	2	12	15	15	15	15	15	15	15	14	14	13	13	14	15	15	18	18	12	Fl.
	Ruhpolding	664	26	20	20	20	18	22	34	34	36	40	34	45	64	62	55	45	45	45	45	45	45	45	45	45	45	45	52	50	48	48	34
	Inzell	695	20	15	15	13	13	20	30	35	40	35	30	40	65	70	65	65	65	65	65	60	50	50	50	50	60	50	45	50	50	45	40
	Traunstein	600	3	3	3	3	2	5	4	7	12	10	6	8	14	16	15	15	15	15	15	15	15	15	15	15	17	18	18	20	22	22	19
Inn, Salzach	Hintersee	805	25	21	20	15	13	18	24	28	33	34	34	43	65	70	63	57	55	51	47	43	41	40	40	40	42	41	40	40	40	40	36
	Wimbachgrieshütte	1330	—	—	—	—	—	—	—	—	—	—	—	—	—	—	—	—	—	—	—	—	—	—	—	—	—	—	—	—	—	—	—
	Schellenberg	540	5	5	4	3	3	5	7	12	19	23	23	29	52	52	45	43	40	39	37	34	33	32	32	31	33	31	31	33	31	33	27
	Traunsteinerhütte	1580	55	55	50	50	50	70	75	80	90	95	95	110	170	170	165	160	160	160	160	160	155	155	150	150	155	150	150	150	155	155	170
	Predigtstuhl	1578	65	65	60	60	60	65	75	85	87	92	95	108	160	175	176	176	176	176	174	172	168	163	163	163	167	170	170	173	175	170	170
	Hallthurm	693	26	26	26	25	25	32	38	54	58	38	42	48	59	70	68	68	68	65	62	62	62	62	60	62	66	67	67	69	67	61	42
	Laufen	400	.	.	.	.	.	.	3	4	2	1	1	3	14	17	17	16	15	12	12	11	10	10	11	11	10	9	9	14	13	12	Fl.
Inn	Simbach a. Inn	350	—	—	—	—	—	—	—	—	—	—	—	—	—	—	—	—	—	—	—	—	—	—	—	—	—	—	—	—	—	—	—
	Würding	321	2	2	2	2	2	4	2	1	1	3	1	1	5	1	1	1	1	1	1	1	1	1	1	1	1	1	1	4	5	6	Fl.
	Oberbergkirchen	490	0	0	0	0	0	0	0	2	10	8	3	5	1	4	3	3	3	3	3	3	3	3	3	3	4	4	4	7	7	7	5
	Gangkofen	440	.	.	.	.	.	1	0	.	2	6	3	3	6	5	5	5	5	5	5	5	5	5	5	5	5	5	5	8	7	7	0
Donau	Oberfrauenwald	800	.	.	.	.	.	8	15	20	30	35	60	68	68	68	68	68	68	68	68	68	68	68	50	50	50	50	50	52	54	60	75
	Obernzell	290	.	.	.	.	.	7	2	2	1	5	6	7	7	7	7	7	6	6	6	6	6	6	6	6	7	7	7	8	8	20	25
	Wegscheid	721	1	0	.	.	.	8	20	23	33	42	70	72	70	70	68	65	62	58	56	54	52	50	50	50	48	48	48	50	52	72	85

Wassergehalt um 7 Uhr

oben: Ausgestochene Schneehöhe in cm
unten: Gesamtwassergehalt in mm

Flußgebiet	Ort	2.	5.	9.	12.	16.	19.	23.	26.	30.
Ilz	Röhrnbach									
			7.							
Inn	Valepp		16	19	31	30	30	29	30	35
	Brünnsteinhaus		24.1	38.2	64.0	66.2	67.8	68.1	66.7	99.2
	Oberaudorf									
	Törwang									
	Endorf									
Inn, Mangfall	Stuben									
	Hirschberghaus	23	16	69	83	106	97	80	87	85
	Tegernsee	20.4	21.8	93.0	124.1	140.0	175.0	166.0	156.0	171.6
	Taubenberg									
	Neuhelfendorf									
	Bayrischzell	20	14	20	21	20	24	27	24	20
	Wendelsteinhaus	22.2	18.6	42.9	31.7	29.3	46.5	51.5	38.5	37.4
	Neuhaus b. Schliersee									
	Irschenberg									
Inn	Rosenheim	7	6	14	19	23	17	26	29	30
	Ebersberg	8.4	7.5	19.7	31.3	44.1	42.1	49.0	47.6	55.0
	Haag i. Obb.									
	Schnaitsee									
	Mühldorf									
Inn, Alz	Reit i. W.									
	Schleching									
	Hochgernhaus									
	Sachrang-Ort									
	Grattenbach									
	Bernau									
	Seebruck									
	Ruhpolding									
	Inzell									
	Traunstein	15	13	40	40	65	45	44	44	43
		18.2	21.2	64.3	58.9	80.9	85.8	87.7	84.5	95.1
Inn, Salzach	Hintersee									
	Wimbachgrieshütte									
	Schellenberg									
	Traunsteinerhütte	21	13	33	43	57	47	40	41	40
	Predigtstuhl	15.6	17.3	47.3	61.6	78.7	74.6	81.2	81.4	86.9
	Hallthurm									
	Laufen									
			7.							
Inn	Würding		3	2	3	16	12	11	9	12
	Oberbergkirchen		4.0	3.1	4.8	23.9	18.2	16.9	13.4	17.9
	Gangkofen									
Donau	Oberfrauenwald									
	Obernzell									
	Wegscheid									

1940

Monats- und Jahresergebnisse

1. Monats- und Jahressummen, größte Tagesmengen, Zahl der Tage mit Niederschlag, Schneefall und Schneedecke
2. Monats- und Jahressummen in Prozenten der Normalwerte

Anordnung der Stationen nach Flußgebieten

Memel/Ostsee/Pregel — 1940

Flußgebiet		Stationen	Seehöhe m	Monatssummen (mm) Januar	Februar	März	April	Mai	Juni	Juli	August	September	Oktober	November	Dezember	Jahressumme I–XII mm	Größte Tagesmenge Höhe mm	Datum	Zahl der Tage mit Niederschlag ≧ 0.1 mm	≧ 1.0 mm	≧ 10.0 mm	* ≧ 0.1 mm	⊠	Jahressumme XI. 39 — X. 40 mm
Von der Memelgrenze bis zum Pregel																								
Memel	Seezuppe	Sandau	43	37	12	58	5	80	**3**	**158**	74	103	16	47	25	618	**60.4**	15. 7.	153	105	17	54	94	619
		Kattenau	85	26	17	71	**3**	72	5	**196**	43	108	9	42	15	607	**63.0**	15. 7.	124	101	14	38	123	602
		Ebenrode	66	63	24	86	**5**	77	20	**173**	74	120	17	53	29	741	**56.3**	15. 7.	170	119	19	56	116	746
		Ostdorf	43	12	**6**	53	7	75	17	**222**	62	88	19	64	36	661	41.6	15. 7.	149	107	20	54	86	635
		Tulpeningen	26	49	17	80	**8**	71	12	**160**	84	120	18	71	30	720	48.8	15. 7.	117	98	19	34	118	704
		Langenfelde	53	44	18	65	**12**	80	17	**205**	69	130	19	65	27	751	**60.2**	30. 7.	157	114	18	59	124	—
		Dreifurt	20	27	**12**	54	13	104	19	**157**	85	135	20	57	21	704	45.0	15. 7.	123	105	17	43	99	690
	Memel	Ragnit	34	27	22	70	**16**	71	38	**195**	79	145	**16**	65	31	775	**80.3**	30. 7.	131	114	20	30	111	760
		Beiningen	52	18	10	60	**5**	73	8	**160**	87	121	17	49	25	633	45.8	30. 7.	118	89	14	41	122	625
		Tilsit	12	39	23	77	**12**	90	23	**227**	106	172	25	77	40	911	**80.5**	30. 7.	170	117	25	46	116	896
		Kloken	3	34	14	49	14	48	**11**	**136**	120	129	22	66	37	680	39.9	15. 7.	133	112	20	33	97	660
Kurisches Haff	Kr. Ilfl	Trammen	3	27	**19**	63	**19**	77	26	124	**142**	122	30	58	37	744	34.1	15. 7.	177	119	20	55	100	745
		Karkeln	1	—	—	—	15	66	18	115	141	152	25	41	41	—	—	—	—	—	—	—	—	—
		Inse	1	39	38	70	18	80	**17**	**147**	128	130	18	54	26	765	36.7	30. 7.	147	114	21	54	103	766
		Kastaunen	1	38	24	63	**12**	76	18	**190**	129	152	17	57	28	804	47.2	30. 7.	156	118	22	49	62	804
	Gilge und Nemonien	Kuckerneese	1	23	15	52	19	70	**11**	129	115	**152**	29	58	38	711	43.1	15. 7.	145	104	18	43	94	699
		Neukirch, Kr. Elch-	3	39	20	63	**8**	61	15	167	121	**168**	11	71	41	785	39.2	30. 7.	148	109	22	42	113	765
		Welmdeich [niederung	1	32	17	43	**9**	80	18	**174**	108	153	17	58	31	740	43.3	30. 7.	169	111	21	58	105	740
		Argenbrück	17	15	18	79	**6**	69	18	**185**	88	176	18	55	24	851	48.7	15. 7.	157	109	19	60	106	849
		Fichtenfließ	15	47	11	64	**6**	81	13	**200**	92	132	21	57	30	814	**66.6**	30. 7.	112	103	17	33	119	790
		Erlen	1	28	19	58	**3**	73	15	**173**	83	167	25	56	25	725	**71.5**	30. 7.	139	106	17	43	116	724
		Kreuzingen	10	43	19	63	**7**	83	25	**180**	73	154	20	63	35	765	**53.8**	30. 7.	154	121	17	60	121	755
		Lindenberg, Kr. Inster-	20	22	14	50	**7**	76	25	**158**	72	144	21	69	24	682	**55.8**	15. 7.	155	115	14	44	83	659
		Liebenfelde [burg	—	—	—	—	—	—	—	—	—	—	—	57	36	—	—	—	—	—	—	—	—	—
		Florweg	5	43	20	73	**13**	82	22	**190**	112	171	20	58	41	845	**76.5**	30. 7.	134	121	22	34	98	836
	Delme	Rathswalde-Adlig	10	33	13	36	**12**	63	18	148	100	**165**	18	45	25	676	38.2	26. 9.	143	112	20	40	99	678
		Espenhain	18	56	24	84	**9**	88	22	170	126	**188**	20	70	33	890	**52.6**	15. 7.	162	125	29	61	129	886
		Erlenwald	2	60	24	—	16	74	15	157	93	139	29	58	38	—	—	—	—	—	—	—	—	—
	Kurisches Haff	Rinderort	2	25	**13**	50	14	84	18	**145**	109	122	19	49	26	674	49.4	30. 7.	139	106	18	35	104	683
		Lablacken	3	58	29	102	**13**	79	17	**143**	116	136	23	43	37	796	34.0	14. 8.	121	105	26	33	114	798
		Nautzken	12	39	16	63	**8**	61	12	**153**	106	147	16	48	17	686	39.2	15. 7.	142	111	20	38	116	722
		Schaaksvitte	1	—	—	—	9	69	17	150	127	124	16	—	—	—	—	—	—	—	—	—	—	—
		Conradswalde	27	68	30	125	**12**	73	**12**	137	130	**149**	19	40	24	819	28.8	30. 7.	172	119	27	61	119	870
		Schugsten	25	45	20	53	**13**	61	14	**142**	137	138	20	59	35	737	42.0	15. 7.	146	113	24	41	103	735
		Laptau	20	39	16	62	—	58	14	114	131	128	19	42	31	—	—	—	—	—	—	—	—	—
		Sarkau	4	34	**11**	44	13	69	18	119	**201**	147	19	38	25	738	34.9	7. 9.	157	101	21	44	95	743
		Rossitten	4	16	16	33	**5**	54	17	147	**160**	98	21	41	33	641	**67.9**	30. 7.	121	83	22	36	121	658
Ostsee	Ostsee	Cranz	2	44	21	49	**14**	70	15	**135**	112	109	16	52	37	674	46.3	30. 7.	165	120	14	50	108	673
		Neukuhren	3	24	15	48	**14**	55	18	116	**132**	108	26	47	36	639	36.9	15. 7.	161	110	19	49	88	648
		Rauschen	42	51	30	77	18	57	**12**	128	**165**	148	28	55	47	816	35.4	15. 7.	149	125	27	44	106	824
		Brüsterort	34	7	11	11	**1**	42	3	106	**173**	99	4	49	43	549	35.5	25. 8.	90	72	17	24	111	538
		Palmnicken	25	77	18	69	23	50	16	148	**168**	155	**15**	67	37	843	46.4	27. 9.	161	125	22	64	89	842
		Pillau (Stadt)	2	26	**9**	37	11	47	12	84	**110**	105	14	32	23	510	22.5	15. 7.	142	97	10	41	83	524
		Pillau-Neutief	2	—	—	19	7	47	4	63	113	125	17	44	22	—	—	—	—	—	—	—	—	—
	Frisches Haff	Fischhausen, Kr. Sam-	11	34	22	62	16	45	**14**	90	125	**148**	19	53	38	666	28.2	15. 7.	182	114	13	63	115	670
		Godnicken [land	15	23	17	55	**14**	60	15	**153**	126	141	21	61	31	717	41.7	30. 7.	148	112	19	47	104	711
		Kragau	10	38	23	56	13	49	**12**	**157**	128	152	23	58	57	766	35.0	30. 7.	150	116	23	48	104	750
		Drugthenen	50	43	22	61	**12**	53	25	103	140	**173**	19	57	43	751	30.7	15. 7.	176	123	22	64	114	747
		Peyse	3	29	**9**	50	19	33	16	89	**127**	106	17	51	25	571	30.9	15. 7.	145	104	15	49	116	572
		Perteltnicken	47	—	19	30	17	—	—	—	—	—	—	—	—	—	—	—	—	—	—	—	—	—
		Klein-Blumenau	9	24	12	55	12	—	12	122	112	181	23	54	41	—	—	—	—	—	—	—	—	—
		Groß-Heydekrug	3	32	20	45	**4**	37	7	86	138	**154**	13	54	21	611	26.2	15. 7.	117	91	19	43	106	608
Pregel																								
Angerapp	Angerapp	Hanffen	125	48	29	75	11	39	60	**151**	81	102	**8**	50	33	687	**50.2**	15. 7.	153	120	12	51	100	686
		Groß-Stürlack	125	32	14	65	18	30	30	**172**	67	106	**7**	51	29	621	49.7	15. 7.	154	107	9	55	126	632
		Kruglanken	125	48	**12**	84	16	35	32	**190**	82	104	**12**	55	38	708	**57.5**	15. 7.	146	112	17	53	93	708
		Schwenten	118	28	**4**	38	8	42	20	**161**	92	112	14	66	27	612	**69.3**	15. 7.	155	113	14	47	118	587
	Goldap	Rauental	256	37	—	56	11	44	11	197	66	125	13	61	18	—	—	—	—	—	—	—	—	—
		Gurnen	180	25	14	37	12	49	**4**	**161**	49	108	9	52	47	567	**52.5**	15. 7.	129	97	10	42	133	530
		Hermeshof	160	—	27	54	4	52	4	198	61	122	11	53	24	—	—	—	—	—	—	—	—	—
		Arnswald	224	38	11	52	**9**	39	29	**221**	61	114	10	53	23	660	**53.7**	19. 7.	158	111	14	54	126	647
		Lissen	135	29	**9**	69	**9**	41	23	**168**	92	114	**9**	55	18	559	**55.9**	15. 7.	157	105	14	56	103	549
		Buddern	120	44	11	79	**9**	44	35	109	72	**119**	14	53	45	634	29.0	15. 7.	117	105	21	31	139	600

1940

Pregel

Fluß-gebiet		Stationen	See-höhe m	Monatssummen (mm) Januar	Februar	März	April	Mai	Juni	Juli	August	September	Oktober	November	Dezember	Jahressumme I–XII mm	Größte Tagesmenge Höhe mm	Datum	Zahl der Tage mit Niederschlag ≧ 0.1 mm	≧ 1.0 mm	≧ 10.0 mm	* ≧ 0.1 mm	⊞	Jahressumme XI.39 – X.40 mm
Angerapp	Angerapp	Klein-Lautersee	105	27	11	62	5	60	10	163	83	148	13	41	28	651	43.9	15. 7.	153	108	17	50	106	649
		Angerapp	73	47	16	72	10	55	21	153	61	131	14	58	32	670	62.5	15. 7.	152	107	13	52	104	655
		Kaltenbach	145	28	11	53	6	44	8	190	64	120	10	52	22	608	63.6	15. 7.	150	108	16	61	128	591
		Stangenwald (Kr. Gumbinnen)	55	28	16	44	6	46	14	182	72	142	13	45	16	624	72.0	15. 7.	116	100	16	35	97	637
	Pissa	Schloßbach	133	30	20	67	4	64	19	188	—	*106*	10	53	*16*	—	—	—	—	—	—	—	—	—
		Trakehnen	64	31	6	65	3	62	8	194	81	116	13	51	14	744	66.5	15. 7.	126	105	18	34	98	738
		Rominten	180	33	5	56	3	58	20	183	69	116	13	38	29	623	49.5	15. 7.	144	103	14	51	136	633
		Langenwasser	80	26	8	63	9	77	11	258	67	148	19	54	21	761	83.9	15. 7.	119	97	21	34	99	765
		Gumbinnen	47	44	23	66	7	67	12	171	64	121	13	57	22	667	63.5	15. 7.	158	110	17	48	102	662
		Tannenschlucht	42	19	8	55	6	61	14	153	74	139	22	48	23	622	53.0	15. 7.	137	97	16	49	122	632
	A.	Insterburg	38	38	18	68	8	50	30	141	64	155	14	57	28	671	49.6	15. 7.	160	111	17	38	117	665
Inster	Vereinigung bis Quelle	Wetterau	42	14	10	54	10	75	20	192	77	100	21	64	16	653	60.3	15. 7.	148	105	17	44	92	646
		Grumbkowsfelde	48	15	9	57	9	82	48	181	84	92	17	56	17	667	68.6	15. 7.	118	93	16	35	124	661
		Schloßberg	74	23	9	51	7	82	14	189	84	122	14	76	24	695	81.4	15. 7.	161	87	18	56	126	668
		Lesgewangen	29	43	18	54	4	52	12	140	87	116	18	74	23	641	37.5	15. 7.	133	112	16	47	54	625
		Kussen	60	47	16	66	5	80	12	161	71	120	19	66	29	692	73.4	15. 7.	153	106	18	50	116	692
		Stimbern	44	38	19	79	5	87	15	152	73	150	20	66	35	739	53.1	15. 7.	161	106	20	51	118	725
		Breitenstein	35	14	8	63	4	83	2	129	95	101	—	—	33	—	—	—	—	—	—	—	—	—
		Herzogskirch	68	31	7	60	5	68	.	178	64	121	20	62	23	639	60.5	15. 7.	105	89	23	32	117	628
		Grünheide	50	36	16	76	7	75	20	200	88	134	23	63	30	768	42.2	15. 7.	174	110	20	66	112	765
		Neunassau	20	26	—	72	7	67	14	112	75	158	17	42	25	—	—	—	—	—	—	—	—	—
Pregel	Pregel	Birken	23	41	12	48	.	68	17	153	90	144	17	62	21	683	53.2	15. 7.	119	90	21	40	138	—
		Oberschleifen	45	—	—	54	—	55	24	148	72	78	11	39	18	—	—	—	—	—	—	—	—	—
		Grieben	107	38	11	44	11	56	31	158	71	124	12	52	29	637	84.6	15. 7.	149	109	13	42	121	633
		Schulzenhof	35	32	18	64	11	68	18	144	55	160	18	52	25	665	46.8	15. 7.	141	104	19	39	117	678
		Saalau	20	28	14	55	9	48	27	145	65	141	18	45	21	616	53.2	15. 7.	119	100	16	32	112	621
Alle	Alle	Turauken	204	36	28	56	22	70	22	137	79	100	9	49	35	643	29.4	14. 8.	154	117	18	52	100	644
		Allenstein (Stadt)	120	—	—	—	—	—	—	—	—	—	—	—	24	—	—	—	—	—	—	—	—	—
		Allenstein (Flugh.)	133	21	8	40	9	90	14	172	76	105	25	30	21	611	48.6	22. 5.	165	97	20	59	121	629
	Wadang	Kobulten	175	25	1	24	12	48	17	193	57	138	6	41	18	580	46.2	12. 9.	118	95	13	26	114	—
		Bischofsburg	152	25	10	44	8	40	15	144	87	111	6	32	20	542	32.2	15. 7.	136	97	12	50	123	552
		Neu-Ramuck	150	44	16	53	24	37	16	147	94	114	11	46	23	625	28.9	14. 8.	160	104	18	56	124	646
		Scheufelsdorf	139	12	7	37	7	31	25	126	84	87	6	38	16	476	31.0	12. 9.	113	82	9	34	111	493
		Pathaunen	148	16	2	35	11	49	14	136	76	105	16	28	18	506	23.8	14. 8.	142	83	16	42	95	—
		Wartenburg, Kr. Allenstein	110	40	11	64	15	72	10	150	85	111	6	40	13	617	28.3	22. 7.	165	111	19	55	135	638
		Fleming	160	33	15	67	16	57	15	196	91	112	9	43	22	676	28.0	14. 7.	137	130	16	51	117	696
	Guber bis Wadang	Groß-Buchwalde	120	40	19	56	26	53	16	123	77	110	2	33	20	575	24.8	14. 8.	130	99	18	36	95	621
		Wichertshof	91	34	14	47	13	78	15	174	106	110	10	48	19	668	37.7	22. 7.	152	112	21	38	112	667
		Siegfriedswalde	143	44	19	52	11	56	24	169	145	87	10	43	—	—	—	—	—	—	—	—	—	—
		Kekitten	150	22	3	48	6	47	16	152	75	99	11	44	21	544	27.2	15. 7.	142	105	13	50	121	536
		Heilsberg	83	19	4	54	11	62	10	144	89	108	13	42	21	577	27.5	15. 7.	174	98	15	48	108	589
		Albrechtsdorf	75	26	24	66	19	56	13	154	100	108	12	45	13	636	56.3	18. 8.	111	87	16	41	105	—
		Landsberg (Ostpreuß.)	130	45	18	62	14	43	27	110	87	137	17	57	39	656	30.8	15. 7.	152	117	14	59	86	657
		Petershagen	115	45	13	76	18	48	10	176	104	123	13	58	28	712	35.5	19. 7.	135	115	16	36	90	720
		Bischofstein	126	41	17	50	15	57	26	205	84	70	8	—	18	—	—	—	—	—	—	—	—	—
		Wöterkeim	46	31	12	53	13	76	25	163	85	97	11	38	18	622	33.8	13. 8.	145	98	17	42	110	632
	Guber	Rastenburg (Zuckerf.)	107	32	12	52	19	31	44	158	94	102	7	39	18	608	58.3	15. 7.	152	107	14	49	105	610
		Rastenburg (Stadt)	103	32	14	50	19	27	30	164	90	97	6	38	10	579	63.4	15. 7.	134	102	13	43	100	584
		Königshöhe	180	30	1	47	9	90	14	135	68	66	3	32	8	503	35.0	15. 7.	105	76	12	32	102	510
		Seehesten	140	34	13	45	12	52	15	164	101	99	8	43	19	605	51.4	15. 7.	135	96	12	44	106	616
		Bäslack		19	8	46	16	53	30	148	86	105	8	37	28	574	46.2	15. 7.	129	87	16	35	115	561
		Salzbach	133	37	10	67	14	33	24	181	84	121	9	68	30	678	71.2	15. 7.	149	106	19	49	111	659
		Barten	68	40	15	57	14	41	18	197	75	138	12	41	21	669	56.2	15. 7.	151	107	17	63	109	681
		Dietrichsdorf (Kr.	43	36	10	56	19	54	12	145	82	118	12	45	32	621	24.4	14. 8.	165	108	16	56	110	615
		Lossainen [Gerdauen	106	34	15	50	17	58	17	182	79	112	8	39	20	631	44.7	15. 7.	145	101	13	48	89	659
		Rössel	115	51	13	45	16	43	18	173	83	131	6	36	11	626	68.3	15. 7.	113	85	16	40	104	652
		Glockstein	95	49	57	80	11	67	17	209	75	85	8	39	19	716	38.5	15. 7.	163	110	16	51	108	732
		Glaubitten	58	41	17	42	11	61	15	170	69	76	5	32	8	547	35.0	10. 7.	110	86	15	32	100	569
	Mündung bis Guber	Friedland (Ostpreußen)	25	33	12	56	13	59	23	119	72	129	13	42	20	591	44.3	15. 7.	167	107	13	47	103	—
		Juditten	52	39	17	68	15	47	25	145	90	137	6	36	20	555	38.9	14. 8.	125	112	13	38	113	578
		Domnau	75	34	16	45	12	46	17	120	88	142	6	36	17	579	37.3	14. 8.	146	106	14	47	107	574
		Friedrichswalde (Kr.	35	36	—	55	12	63	20	151	53	119	12	40	14	—	—	—	—	—	—	—	—	—
		Gerdauen [Gerdauen	30	52	22	82	22	55	16	145	59	115	11	43	24	646	46.0	15. 7.	155	110	16	65	117	670
		Engelstein	90	41	15	70	12	43	22	209	67	122	6	52	26	785	66.5	15. 7.	149	109	16	56	112	789
		Nordenburg	66	24	5	43	10	59	30	175	85	—	13	36	26	—	—	—	—	—	—	—	—	—
		Bokellen	40	—	—	62	9	43	17	148	—	—	—	—	—	—	—	—	—	—	—	—	—	—
		Allenburg	10	29	10	45	11	62	20	167	70	107	14	44	18	597	61.4	19. 7.	149	103	13	52	119	601
		Wehlau	11	29	12	43	11	65	15	122	75	161	20	43	27	623	33.4	15. 7.	138	108	18	40	116	634
Pregel	Pregel	Tapiau	11	42	23	61	13	76	27	149	92	143	20	45	28	719	38.3	15. 7.	152	113	20	54	116	756
		Friedrichsdorf	27	38	26	75	9	52	28	121	89	138	14	56	29	675	40.3	15. 7.	160	114	16	53	133	672
		Stampelken	14	40	18	72	16	110	20	155	111	166	18	57	25	708	38.6	26. 5.	143	119	23	34	116	712
		Heiligenwalde	8	32	18	55	11	67	14	126	86	163	17	47	19	655	45.8	30. 7.	124	101	14	34	106	673

Pregel/Ostsee 1940

Flußgebiet		Stationen	See-höhe m	Monatssummen (mm) Januar	Februar	März	April	Mai	Juni	Juli	August	September	Oktober	November	Dezember	Jahressumme I–XII mm	Größte Tagesmenge Höhe mm	Datum	Zahl der Tage mit Niederschlag ≧ 0.1 mm	≧ 1.0 mm	≧ 10.0 mm	* ≦ 0.1 mm	⊡	Jahressumme XI.39–X.40 mm
Pregel	Pregel	Fuchsberg, Kr. Samld.)	35	34	14	48	**9**	77	17	134	104	**159**	13	46	20	675	36.0	14. 8.	149	103	17	45	107	681
		Neuhausen (Kr. Kö-	21	18	12	46	**9**	58	**9**	138	125	**143**	15	58	28	659	39.4	30. 7.	128	107	19	42	111	649
		Gutenfeld [nigsberg)	20	30	13	47	**11**	47	16	128	109	**182**	15	55	26	679	36.4	14. 8.	162	114	17	48	114	683
		Königsberg-Devau .	20	57	27	72	14	59	—	—	136	168	20	63	—	—	—	—	—	—	—	—	—	—
		Königsberg (Stern-	23	38	19	70	15	62	**9**	123	128	**178**	18	57	34	751	36.4	15. 7.	181	115	23	58	116	752
		Mednicken [warte)	2	49	30	98	17	58	**10**	139	157	**177**	29	81	58	903	37.6	15. 7.	188	132	27	66	113	886
		Wehrdamm	35	33	16	43	11	47	**7**	108	129	**166**	15	56	29	660	30.0	15. 7.	159	114	23	69	113	654
Vom Pregel bis zur Weichsel																								
Frisches Haff	Frischling	Neu-Waldeck . . .	42	—	—	55	4	46	—	—	110	—	—	—	—	—	—	—	—	—	—	—	—	—
		Poschloschen . . .	103	24	11	50	**10**	51	30	111	84	**123**	11	38	18	561	32.2	14. 8.	158	108	13	60	111	563
		Mühlhausen, Kr. Pr.-	36	29	**13**	59	**13**	63	19	138	106	**152**	**13**	39	16	660	39.5	14. 8.	175	108	18	62	89	668
		Jesau [Eylau	24	—	11	45	10	61	16	122	115	175	11	50	30	—	—	—	—	—	—	—	—	—
		Wittenberg, Kr. Pr.-	30	31	15	49	10	58	—	—	—	—	—	—	—	—	—	—	—	—	—	—	—	—
		Sangnitten [Eylau	150	22	**9**	57	17	43	16	112	94	**132**	15	48	30	595	33.9	15. 7.	140	107	15	51	104	600
		Zinten	100	36	18	64	19	51	24	147	136	**151**	**13**	49	33	741	39.1	15. 8.	189	126	17	62	113	744
		Preußisch-Eylau . .	68	25	12	60	15	45	23	102	72	**117**	**9**	40	14	634	31.6	14. 8.	149	93	14	52	103	640
		Rositten	150	32	17	47	20	44	18	107	107	**127**	**12**	46	16	593	32.3	15. 7.	141	113	13	46	110	604
		Kreuzburg (Ostpr.) .	38	—	—	—	12	36	16	113	100	103	—	—	—	—	—	—	—	—	—	—	—	—
		Grünwiese	80	24	16	—	—	—	11	115	145	132	9	49	18	—	—	—	—	—	—	—	—	—
		Brandenburg, Kr.	2	29	16	36	13	41	**12**	94	131	**153**	**12**	43	23	603	22.7	15. 7.	168	104	17	63	100	599
	Fr. Haff	Balga [Heiligenbeil	27	23	**13**	53	19	49	15	91	**134**	94	16	39	29	575	28.0	15. 7.	147	104	16	52	90	581
		Deutsch-Thierau . .	83	30	16	56	19	63	23	—	124	130	14	52	33	—	—	—	—	—	—	—	—	—
		Heiligenbeil	17	22	5	20	10	35	9	110	156	134	—	—	—	—	—	—	—	—	—	—	—	—
	Passarge	Hohenstein, Kr. Oste-	165	38	20	38	20	34	23	118	91	—	8	40	29	—	—	—	—	—	—	—	—	—
		Stabigotten [rode	151	40	19	41	20	33	25	**116**	87	99	**5**	40	22	547	31.2	14. 8.	145	96	12	44	111	558
		Schönfelde	130	16	**4**	38	9	34	27	**152**	77	99	8	35	15	514	41.0	10. 7.	139	83	11	40	93	516
		Pulfnick	95	39	20	55	24	59	20	**135**	79	95	**3**	32	12	573	23.0	14. 8.	121	100	17	29	92	588
		Schwenkendorf . .	116	39	22	53	31	50	26	**148**	104	115	**7**	40	26	671	28.0	14. 8.	172	124	17	53	113	—
		Heiligenthal . . .	140	28	15	26	25	30	32	**182**	118	80	14	32	**12**	594	**51.2**	18. 7.	173	75	16	71	120	615
		Silberbach	170	49	23	59	19	39	33	**175**	121	121	**5**	54	29	727	38.9	14. 8.	172	113	17	71	108	726
		Frauendorf, Kr.	118	41	16	47	**13**	29	26	**167**	98	133	16	45	23	654	27.8	19. 7.	144	117	15	46	103	657
		Benern [Heilsberg	100	24	**9**	41	14	54	27	**158**	110	109	11	34	14	605	47.2	18. 7.	157	105	15	50	117	615
		Wormditt	67	42	16	45	19	52	51	**116**	105	110	**9**	38	15	618	27.2	14. 8.	178	124	16	55	111	663
		Lichtenfeld	108	30	**11**	63	17	41	26	105	110	**141**	18	48	30	640	28.9	15. 7.	176	128	14	59	113	636
		Mehlsack	66	19	**13**	58	15	18	21	97	95	**126**	18	36	30	546	31.0	14. 8.	129	111	12	37	93	556
		Langwalde	82	37	14	62	15	30	28	102	99	—	—	—	—	—	—	—	—	—	—	—	—	—
		Gayl	100	43	37	58	**20**	26	**20**	95	122	**134**	**20**	32	22	629	32.7	14. 8.	137	115	16	49	112	644
		Klenau	8	36	12	46	18	39	16	88	118	**134**	**7**	37	22	573	32.0	14. 8.	156	113	11	46	116	560
		Pfahlbude	2	15	8	25	19	53	14	74	96	**109**	**5**	28	16	462	33.2	14. 8.	141	95	12	42	98	459
	Fr. Haff	Karwinden	101	18	8	38	15	46	40	121	110	**130**	**6**	44	18	594	30.0	14. 8.	147	119	15	46	115	601
		Mühlhausen, Kr. Pr.-	36	30	13	33	14	47	23	87	**130**	100	**7**	48	22	554	34.7	14. 8.	163	99	11	49	115	550
		Baumgart [Holland	165	14	**8**	52	24	48	27	102	**164**	138	**8**	42	25	652	**52.4**	14. 8.	143	101	15	48	113	648
		Groß-Rautenberg .	42	31	12	44	19	34	25	97	**121**	117	**8**	32	15	555	41.6	14. 8.	152	99	13	60	108	553
		Tolkemit	3	44	25	69	23	57	24	103	**140**	113	**14**	43	26	681	35.0	14. 8.	155	118	18	47	54	683
		Lenzen	57	—	—	—	—	—	—	—	126	100	12	42	22	—	—	—	—	—	—	—	—	—
	Elbing-Fluß	Altstadt	55	25	11	34	10	38	39	83	**135**	87	**5**	24	18	509	31.6	1. 8.	147	95	13	46	87	520
		Lichtfelde	7	38	17	38	**15**	43	26	**101**	100	**101**	**15**	29	18	541	26.4	22. 7.	151	98	17	38	102	534
		Ebene Buchwalde .	98	36	17	48	21	40	24	111	**184**	101	**7**	46	29	664	43.2	14. 8.	150	120	17	44	113	651
		Ebene Hirschfeld .	25	26	9	36	14	25	39	94	93	**114**	**5**	36	22	513	18.6	14. 8.	167	101	13	59	94	502
		Skollmen	86	26	12	36	8	41	32	**129**	116	117	**5**	45	20	587	28.6	14. 8.	161	108	15	55	110	587
		Pomehrendorf . . .	135	40	—	—	—	—	—	—	—	—	—	47	36	—	—	—	—	—	—	—	—	—
		Marienbg.-Königsdorf	5	—	—	32	11	55	34	64	113	83	4	30	23	—	—	—	—	—	—	—	—	—
		Sommerau (Nogat) .	2	30	15	27	9	38	17	78	**103**	65	**6**	18	15	421	21.7	14. 8.	151	86	11	50	108	435
		Ellerwald	2	18	**9**	33	13	42	25	83	**105**	87	**9**	34	23	481	25.5	14. 8.	140	91	11	52	103	480
		Elbing	5	39	14	45	18	27	22	107	**113**	100	**8**	47	36	576	25.9	14. 8.	171	112	15	51	112	543
	II.	Terranowa	110	19	**9**	33	19	49	30	**105**	99	101	10	42	25	541	26.2	20. 5.	161	106	12	53	102	520
	Nogat und Liebe	Groß-Bellschwitz. .	110	36	15	37	14	43	20	70	**130**	79	**3**	37	23	507	30.6	14. 8.	133	93	13	45	103	509
		Riesenburg	98	31	20	51	20	52	35	100	**142**	123	**4**	26	28	632	32.2	14. 8.	161	121	17	37	94	657
		Groß-Rosainen . .	92	—	—	—	—	—	—	—	—	86	3	31	15	—	—	—	—	—	—	—	—	—
		Klein-Nebrau . . .	15	28	23	38	25	32	18	75	90	**93**	**3**	27	20	472	43.3	14. 8.	132	99	11	49	100	493
		Marienwerder . . .	52	37	28	48	18	34	21	61	**90**	64	**4**	31	29	465	28.4	14. 8.	158	107	7	50	108	—
		Mareese	13	27	19	35	12	46	23	78	**93**	78	**6**	22	16	455	33.8	14. 8.	153	95	11	39	101	—
		Dietrichsdorf (Kr.	75	28	17	48	23	67	21	66	**89**	76	**6**	26	12	479	31.0	22. 5.	110	78	13	24	104	477
		Wolfsheide [Stuhm)	42	38	22	36	8	42	19	88	**97**	81	**7**	26	23	487	36.1	14. 8.	136	94	9	50	117	486
		Altmark	35	39	21	49	20	60	43	85	**138**	82	**4**	37	24	602	37.0	14. 8.	142	100	18	45	102	—
		Stuhm	38	—	—	—	—	—	—	—	—	101	7	28	17	—	—	—	—	—	—	—	—	—
		Marienburg (Stadt)	12	41	26	44	9	55	17	73	**112**	74	**6**	26	25	508	34.2	14. 8.	159	100	13	55	108	505
	Frisches Haff	Pröbbernau	2	40	19	88	22	47	29	72	**120**	110	**17**	52	24	640	28.8	14. 8.	140	126	16	40	109	609
		Kahlberg	29	22	**7**	34	21	47	28	94	102	**116**	20	37	18	546	25.7	17. 9.	158	100	13	54	108	529
		Neukrug (Frische	6	28	10	37	15	48	14	101	110	—	11	31	13	—	—	—	—	—	—	—	—	—
		Narmeln [Nehrung)	8	—	4	—	25	—	17	87	—	91	20	39	19	—	—	—	—	—	—	—	—	—

Fluß-gebiet		Stationen	See-höhe m	Monatssummen (mm) Januar	Februar	März	April	Mai	Juni	Juli	August	September	Oktober	November	Dezember	Jahressumme I—XII mm	Größte Tagesmenge Höhe mm	Datum	Zahl der Tage mit Niederschlag ≧ 0,1 mm	≧ 1,0 mm	≧ 10,0 mm	* ≧ 0,1 mm	⊡	Jahressumme XI. 39—X. 40 mm
Weichsel																								
Narew	Bobr	Merunen	121	47	18	—	—	—	—	—	—	—	—	—	42	—	—	—	—	—	—	—	—	—
		Halldorf	190	38	21	65	5	36	20	**182**	73	106	13	52	25	636	46.1	15. 7.	138	112	13	50	122	—
		Rothebude	145	57	16	71	9	57	15	**192**	83	124	12	63	33	732	**75.0**	15. 7.	127	113	16	41	127	733
		Schwentainen	140	41	17	52	3	37	14	**384**	116	99	11	62	20	856	**72.5**	14. 7.	145	104	26	40	107	634
		Groß-Gablick	125	49	24	88	8	28	31	**187**	54	83	8	49	20	629	**67.5**	15. 7.	172	112	11	62	114	626
		Ranten	180	31	8	72	5	42	45	**230**	73	125	10	53	22	716	**82.6**	14. 7.	144	117	16	50	117	—
		Grabnick	125	54	15	51	11	35	24	**204**	92	110	12	55	28	691	**61.6**	15. 7.	133	101	19	35	97	683
		Lyck	130	33	17	38	8	32	17	**227**	58	93	9	54	15	601	**81.6**	15. 7.	139	96	12	37	111	584
		Prostken	119	38	19	35	6	28	18	**237**	86	69	12	46	9	603	**63.1**	15. 7.	130	90	11	48	112	593
		Treuburg	155	46	13	67	6	32	13	149	—	98	14	43	20	—	—	—	—	—	—	—	—	—
		Kiöwen	145	50	10	63	3	37	24	**235**	72	89	9	44	19	654	**63.5**	15. 7.	132	101	10	35	119	653
		Borschymmen	120	37	11	48	10	26	18	**226**	76	94	8	74	22	650	**93.4**	15. 7.	175	103	10	67	120	629
	Pissek	Alt-Gehland	140	47	17	63	18	39	18	**233**	96	97	7	45	22	702	48.5	15. 7.	157	119	15	56	123	712
		Langendorf	146	10	5	35	7	29	15	**201**	112	114	5	40	13	586	**51.5**	15. 7.	116	84	16	33	122	591
		Rheinswein	150	37	17	49	14	60	19	**135**	119	113	8	38	22	631	49.9	15. 7.	137	105	17	46	121	663
		Aweyden	150	41	18	10	2	78	22	**196**	91	86	3	60	15	622	**58.0**	15. 7.	99	91	14	27	115	649
		Cruttinnen	130	30	18	55	13	50	19	**231**	106	78	8	33	22	663	**62.8**	15. 7.	147	97	16	20	129	679
		Rhein	132	34	17	70	8	43	27	**157**	86	109	7	46	28	632	46.3	15. 7.	156	99	14	60	117	643
		Nikolaiken	131	18	4	44	10	39	25	**137**	90	77	7	37	13	501	36.4	14. 7.	150	82	14	49	122	502
		Kalgendorf	125	32	6	76	5	35	38	**209**	70	93	10	59	23	656	**55.0**	14. 7.	142	110	13	49	119	—
		Zollerndorf	127	40	11	61	12	26	38	**148**	76	79	8	41	22	562	40.9	15. 7.	167	100	12	65	128	565
		Seegutten	120	35	14	27	10	36	45	**148**	52	65	15	33	13	493	41.3	14. 7.	154	91	8	51	124	503
		Weissuhnen	128	—	18	37	6	30	28	183	105	64	7	45	16	—	—	—	—	—	—	—	—	—
		Groß-Rosen	150	28	9	42	7	42	34	**252**	85	75	9	48	15	646	**67.8**	15. 7.	157	101	12	55	125	625
		Gehlenburg	138	28	14	32	4	42	46	**148**	73	78	9	49	16	539	**77.5**	15. 7.	126	97	10	47	122	528
		Johannisburg	116	31	14	32	9	33	39	**259**	81	70	11	45	16	641	**60.2**	13. 7.	146	101	14	49	106	625
		Turau	135	33	16	28	10	28	22	**100**	59	69	17	30	17	429	20.6	28. 6.	147	101	4	50	119	437
	Narew	Ratzeburg, Kr. Or-	140	—	—	42	—	53	27	130	97	103	8	55	14	—	—	—	—	—	—	—	—	—
		Grünwalde [telsburg	140	31	18	43	12	51	46	**146**	104	85	7	39	17	599	48.6	15. 7.	177	107	10	66	123	624
		Friedrichshof	130	—	—	41	*13*	50	20	103	85	87	8	43	19	—	—	—	—	—	—	—	—	—
	Omulef	Schuttschen	133	29	16	33	21	21	27	101	91	**102**	5	33	20	499	32.0	14. 8.	144	97	11	51	110	515
		Kannwiesen	136	35	23	35	22	58	34	**118**	93	104	8	39	25	594	37.4	14. 8.	174	107	13	73	117	609
		Mensguth	155	37	21	52	19	72	18	**132**	90	131	7	36	13	628	46.3	12. 9.	187	100	11	73	118	665
		Ortelsburg	146	36	17	43	16	57	23	**120**	105	94	7	39	19	576	31.7	15. 7.	162	107	11	45	120	615
		Willenberg	125	43	29	32	26	75	36	**133**	97	80	6	43	26	626	35.8	14. 8.	139	100	16	50	111	644
		Groß-Leschienen	128	—	—	—	15	41	56	93	105	79	9	42	21	—	—	—	—	—	—	—	—	—
	Narew	Hardichhausen	138	29	20	32	22	58	19	**137**	86	83	6	39	30	561	33.5	12. 9.	137	108	17	47	110	565
		Flammberg	128	23	22	18	32	73	35	**84**	81	77	8	33	12	498	32.7	14. 8.	159	85	15	53	116	509
		Neidenburg	173	27	19	36	17	68	20	**110**	80	82	7	38	31	535	31.5	14. 8.	164	104	13	57	104	550
		Scharnau	171	23	15	41	26	65	30	70	68	**86**	5	47	32	508	22.2	14. 8.	150	111	12	39	110	504
Mündung bis Narew	Drewenz	Platteinen	159	31	17	43	22	48	21	**164**	91	103	7	37	30	614	39.2	10. 7.	171	100	20	67	110	634
		Geierswalde (Ostpr.)	185	25	23	56	27	76	19	**173**	91	139	8	46	31	714	37.9	21. 5.	157	115	21	56	115	726
		Kernsdorf	290	26	17	65	16	72	16	121	105	**123**	9	50	28	548	38.4	21. 5.	196	114	16	79	111	574
		Osterode (Ostpreuß.)	107	41	23	49	38	66	20	**144**	124	118	4	39	19	685	24.7	14. 8.	164	114	18	49	96	722
		Zölp	105	34	15	56	17	30	40	131	**140**	102	4	44	27	640	32.0	22. 7.	146	111	15	48	115	639
		Mohrungen	115	22	11	45	15	82	26	**204**	110	127	5	37	21	705	34.7	22. 7.	154	112	19	47	110	713
		Jäskendorf	105	21	11	39	18	45	35	117	**129**	104	4	34	23	580	28.1	14. 8.	122	104	18	31	127	592
		Preußisch-Görlitz	102	35	16	38	21	82	19	118	91	96	5	30	—	—	—	—	—	—	—	—	—	—
		Gergehnen	107	33	19	43	18	34	43	**127**	118	107	4	36	22	604	28.2	22. 7.	154	103	16	62	117	616
		Gerswalde b. Saal-	105	31	26	54	16	34	22	139	151	105	5	—	36	—	—	—	—	—	—	—	—	—
		Weepers [feld	105	—	—	56	18	37	25	83	133	101	4	34	19	—	—	—	—	—	—	—	—	—
		Deutsch-Eylau	105	34	25	46	19	27	19	—	119	95	7	13	19	—	—	—	—	—	—	—	—	—
		Gilgenburg	181	21	20	32	11	29	14	**140**	80	92	6	39	20	504	40.3	10. 7.	156	93	14	52	105	515
		Groß-Grieben	180	17	13	28	11	32	—	—	68	84	8	26	20	—	—	—	—	—	—	—	—	—
	Brahe	Reinwasser	185	46	11	66	20	57	27	50	**122**	81	10	60	46	596	39.9	22. 5.	179	110	16	62	106	598
		Neuröske	135	—	—	—	—	—	—	—	—	—	—	—	42	—	—	—	—	—	—	—	—	—
		Eisenhammer	145	36	12	52	15	48	29	38	**114**	84	7	43	43	521	33.5	14. 8.	164	105	13	57	106	525
		Förstenau	200	29	22	60	27	57	35	44	**80**	70	5	37	44	510	36.0	21. 5.	132	103	8	40	96	512
		Neuguth	146	26	*22*	59	19	17	26	38	**94**	83	5	45	33	467	33.1	15. 3.	149	97	11	41	105	—
		Bergelau	175	35	23	39	21	32	27	47	**94**	63	7	42	31	461	18.6	14. 8.	143	102	8	52	96	463
		Sommin	147	33	20	18	22	48	30	38	98	**105**	5	30	33	480	38.3	22. 5.	138	98	7	52	69	478
		Grunau, Kr. Flatow	160	26	17	38	6	42	25	33	**97**	69	9	41	28	431	18.6	14. 8.	126	92	11	45	69	429
	Ossa	Klein-Herzogswalde	100	24	14	35	13	44	34	72	**101**	91	13	32	20	434	27.3	14. 8.	154	97	12	54	104	449
		Bischofswerder	87	18	10	35	29	41	33	88	**118**	102	7	38	19	538	31.7	14. 8.	148	100	10	37	90	562
		Garnsee	90	37	28	51	35	34	31	104	**115**	92	9	38	26	600	40.2	14. 8.	142	123	14	44	106	606

Flußgebiet		Stationen	Seehöhe m	Monatssummen (mm) Januar	Februar	März	April	Mai	Juni	Juli	August	September	Oktober	November	Dezember	Jahressumme I—XII mm	Größte Tagesmenge Höhe mm	Datum	Zahl der Tage mit Niederschlag ≧ 0.1 mm	≧ 1.0 mm	≧ 10.0 mm	* ≧ 0.1 mm	▣	Jahressumme XI.39—X.40 mm
Von der Weichsel bis zum Stettiner Haff																								
Hinterpommersche Küste	Küste	Chinow	63	37	21	76	19	34	**12**	109	**115**	107	25	53	54	662	39.3	29. 7.	156	112	13	52	119	667
		Wierschutzin	17	—	15	*51*	11	29	16	64	98	81	24	41	43	—	—	—	—	—	—	—	—	—
	Leba	Osseck	140	51	19	62	42	21	**15**	111	**126**	115	19	60	39	680	28.0	14. 8.	170	121	19	62	113	674
		Lauenburg i. Pom.	38	50	20	64	31	33	18	88	**113**	77	**10**	38	29	571	24.6	15. 3.	172	115	15	57	129	574
		Hohenfelde	115	28	**13**	44	25	16	17	**69**	67	62	23	27	32	423	10.3	29. 7.	154	95	2	47	96	453
		Schwansee	120	38	14	63	33	27	**11**	94	**145**	130	18	64	31	668	27.0	4. 9.	162	118	21	57	103	668
		Darsow	70	29	13	47	44	31	—	—	—	—	0	49	36	—	—	—	—	—	—	—	—	—
		Rosgars	43	43	20	49	24	27	**19**	91	**125**	87	20	47	43	595	18.2	29. 7.	190	116	13	67	108	595
		Belgard, Kr. Lauen-	45	44	**16**	57	29	34	**16**	87	**120**	108	21	53	42	627	19.5	27. 9.	155	121	19	43	98	628
		Ruschütz [burg	25	45	15	44	35	26	14	70	122	80	12	49	—	—	—	—	—	—	—	—	—	—
		Vixow	49	39	30	38	25	25	17	73	**139**	85	**15**	49	30	565	23.2	14. 8.	124	104	13	37	98	555
		Speck	1	**14**	17	50	29	34	18	75	**122**	79	**14**	43	49	544	24.8	27. 7.	144	109	10	41	94	572
		Eichweide	10	43	16	65	—	—	—	—	—	—	—	—	—	—	—	—	—	—	—	—	—	—
		Leba	2	60	30	70	31	40	19	90	**117**	83	**18**	39	44	641	32.4	27. 7.	202	120	13	68	90	664
		Hohenwaldheim	89	40	23	54	25	27	**15**	77	121	**125**	28	53	48	636	28.4	29. 7.	132	105	17	48	96	637
		Stilo	6	36	21	65	33	30	**15**	79	**123**	88	23	46	55	614	25.5	29. 7.	180	116	11	62	98	620
	Lupow	Mühlental	120	43	13	76	34	**12**	29	70	**142**	133	14	57	40	663	25.7	29. 9.	144	104	20	47	107	663
		Lupow	75	41	21	75	**14**	18	21	68	**92**	85	15	58	45	553	24.2	21. 8.	156	121	9	58	111	547
		Groß-Gluschen	75	39	12	61	34	—	27	102	129	84	17	60	41	—	—	—	—	—	—	—	—	—
		Hebron-Damnitz	63	41	**13**	63	31	32	35	110	**165**	94	17	73	54	728	35.4	25. 8.	176	132	19	61	59	712
		Lojow	61	37	**14**	55	32	28	33	103	**142**	94	**14**	55	36	643	24.7	25. 8.	183	119	16	56	118	659
		Beckel	30	36	20	52	51	32	26	102	**148**	78	**14**	57	49	665	33.0	29. 7.	167	135	13	48	99	649
		Schmolsin	5	42	**21**	54	37	33	30	68	**124**	78	24	42	63	616	18.5	24. 8.	142	122	19	45	98	610
		Wobesde	14	26	**16**	57	38	30	22	82	**148**	64	26	54	53	616	20.1	10. 8.	167	140	11	48	85	607
		Rowe	3	37	**19**	54	38	33	30	61	**147**	56	23	41	65	604	21.9	16. 8.	195	137	10	63	101	600
	Stolpe	Taubenberg, Kr. Bü-	127	—	—	66	35	13	—	—	—	—	—	57	41	—	—	—	—	—	—	—	—	—
		Franzwalde [tow	110	41	18	55	30	23	38	80	**136**	104	**14**	57	51	647	**52.9**	14. 8.	155	114	15	59	114	643
		Bernsdorf, Kr. Bütow	150	21	**10**	40	37	45	47	72	**125**	89	14	50	37	587	38.6	14. 8.	169	107	15	55	112	578
		Muttrin	125	44	**5**	67	28	17	19	74	**149**	99	13	62	45	664	28.8	4. 11.	136	110	19	32	112	638
		Reinfeld b. Barnow	128	—	13	67	17	20	28	64	139	103	18	58	61	—	—	—	—	—	—	—	—	—
		Groß-Krien	56	25	**12**	65	32	18	44	75	**139**	108	17	73	46	554	26.0	29. 9.	125	111	16	23	113	510
		Groß-Nossin	120	33	**10**	52	31	17	15	98	**159**	118	18	70	43	664	34.1	12. 7.	160	114	16	51	106	—
		Warbelow	65	34	19	69	32	**16**	48	97	**150**	116	23	63	**41**	708	26.8	20. 7.	188	132	20	66	103	682
		Zitzewitz	49	—	—	—	—	—	—	—	—	—	—	58	55	—	—	—	—	—	—	—	—	—
		Quackenburg	23	39	**16**	48	27	18	58	100	**145**	108	22	68	45	694	29.6	24. 6.	182	128	18	59	99	679
		Stolp-Reitz	20	44	**14**	70	27	17	31	85	**161**	98	19	72	52	690	35.0	24. 8.	187	128	17	48	77	662
		Hohenstein, Kr. Stolp	6	34	29	64	39	28	48	85	**149**	59	**22**	52	53	662	26.1	24. 8.	179	131	14	57	108	652
		Stolpmünde	2	64	**24**	90	33	30	36	82	**155**	64	31	59	74	742	26.0	24. 8.	201	143	19	68	111	735
	Küste	Jershöft	21	32	**10**	46	24	41	46	73	**137**	48	27	49	45	578	27.2	26. 6.	190	115	9	54	106	562
	Wipper	Friedrichshuld	75	35	12	58	21	30	36	63	**111**	77	**11**	36	40	530	24.6	9. 8.	140	90	14	47	100	551
		Seehof b. Lübben	155	72	17	53	24	24	30	64	**136**	90	**9**	49	35	603	30.5	14. 8.	138	114	14	34	89	604
		Reinfeld b. Rummels-	160	45	**11**	29	14	43	61	48	**122**	75	**11**	42	40	541	25.5	24. 9.	128	97	14	34	105	554
		Wocknin [burg	160	33	**9**	42	15	38	27	48	**128**	93	22	55	39	549	29.1	22. 5.	133	111	14	46	103	566
		Seehof b. Beßwitz	60	54	**10**	53	26	44	64	77	**141**	90	17	64	61	701	30.3	22. 5.	192	117	19	60	103	681
		Zollbrück, Kr. Rum-	35	50	**15**	61	34	31	33	88	**133**	92	20	61	60	678	26.5	29. 7.	173	128	17	59	105	675
		Zuckers [melsburg	113	38	18	80	43	20	73	58	—	133	18	66	64	—	—	—	—	—	—	—	—	—
		Altkrakow	25	45	22	55	25	32	39	68	**185**	80	**17**	56	46	670	34.8	25. 8.	161	123	14	51	84	665
		Schlawe	25	38	**17**	41	24	22	44	90	**140**	89	22	67	56	650	25.1	24. 8.	183	126	13	58	88	640
		Pollnow	72	42	23	66	21	55	28	73	**139**	87	**15**	67	65	681	32.1	22. 5.	154	118	17	47	102	668
		Zirchow	50	36	22	66	25	24	**8**	**136**	134	74	17	63	46	651	27.0	28. 7.	133	108	19	41	102	670
		Drenzig	58	52	28	55	23	31	35	83	**140**	87	**22**	65	57	678	30.4	29. 7.	185	122	13	71	114	671
		Neumalchow	50	50	25	51	48	24	49	85	**145**	70	**14**	60	22	643	29.5	26. 9.	137	108	21	49	91	684
		Neuenhagen	10	38	**10**	47	30	40	28	80	**146**	69	12	52	52	604	28.1	25. 8.	160	109	11	45	92	—
		Göritz-Neumalchow	50	50	25	51	48	24	50	85	**145**	108	**14**	60	22	682	29.5	26. 9.	137	108	21	49	91	—
		Rügenwalde	3	54	**27**	63	**27**	38	28	75	**153**	55	**27**	64	50	661	27.6	25. 8.	183	134	15	48	97	661
	Ostsee	Cronau	60	45	27	45	39	36	**23**	94	**116**	81	24	47	38	615	31.0	13. 7.	149	125	10	49	102	646
		Köslin	40	48	28	54	16	39	37	86	**105**	55	**15**	55	44	582	31.3	29. 7.	174	117	13	64	101	600
		Laase	6	—	*15*	38	30	34	37	82	121	51	19	56	36	—	—	—	—	—	—	—	—	—
		Nest (Flughafen)	2	45	17	45	29	32	20	91	**108**	56	**13**	69	45	570	19.1	4. 11.	174	116	11	59	105	554
		Funkenhagen	5	—	16	44	28	51	31	85	94	63	17	45	46	—	—	—	—	—	—	—	—	—
		Henkenhagen	3	52	**16**	63	24	56	19	75	**103**	58	20	47	49	582	20.8	29. 5.	153	131	12	44	103	—
		Varchim	35	23	18	29	17	49	28	95	**98**	49	**11**	40	42	499	20.5	29. 7.	127	101	11	40	91	521
	Persante	Bärwalde	117	35	22	61	19	54	28	32	**92**	56	**11**	40	39	489	25.4	28. 5.	165	111	6	61	96	494
		Gramenz	100	56	31	59	12	54	22	52	**97**	79	**9**	42	51	564	25.0	22. 1.	101	90	18	27	97	563
		Naseband	105	34	22	52	24	48	**8**	61	**106**	56	16	52	65	544	24.1	30.12.	161	113	16	55	110	533
		Borntin	82	41	25	78	27	53	60	58	**81**	69	**11**	46	45	594	23.8	15. 3.	176	121	17	64	100	604
		Polzin	95	34	25	73	25	49	**13**	49	**96**	64	16	50	50	544	17.9	5. 3.	133	110	15	36	103	546

Flußgebiet		Stationen	Seehöhe m	Monatssummen (mm) Januar	Februar	März	April	Mai	Juni	Juli	August	September	Oktober	November	Dezember	Jahressumme I—XII mm	Größte Tagesmenge Höhe mm	Datum	Zahl der Tage mit Niederschlag ≧ 0,1 mm	≧ 1,0 mm	≧ 10,0 mm	* ≧0,1 mm	⊡	Jahressumme XI. 39—X. 40 mm
Hinterpommersche Küste	Persante	Woldisch-Tychow	58	32	22	74	27	48	22	41	**77**	59	**10**	50	46	508	23.0	15. 3.	161	104	10	46	102	508
		Belgard a.d.Persante	24	39	24	58	26	60	33	66	**112**	74	**12**	46	44	594	21.0	9. 8.	162	117	17	43	101	611
		Battin	122	37	23	48	19	76	20	57	**94**	60	**14**	53	55	556	19.1	29. 5.	119	104	18	47	115	566
		Stolzenberg	50	57	22	54	27	66	26	53	**86**	55	**9**	52	44	551	18.3	9. 8.	163	113	12	59	97	561
		Garchen	20	20	21	69	25	19	5	59	79	32	6	31	—	—	—	—	—	—	—	—	—	—
		Sydow,Kr.Schlawe	170	74	**16**	50	22	41	29	68	**138**	76	18	66	68	666	19.1	29. 9.	168	137	21	63	108	650
		Bublitz	130	33	13	53	**8**	54	28	47	**126**	74	13	55	40	544	24.7	22. 5.	150	110	13	45	105	568
		Reckow	91	42	24	63	24	37	21	90	**157**	76	**12**	63	60	669	23.1	16. 8.	193	123	17	71	104	694
		Alt-Griebnitz	90	81	23	98	26	43	22	94	**122**	94	**13**	60	51	727	44.6	26. 7.	181	123	20	62	101	718
		Tietzow	72	38	24	43	20	45	28	46	**117**	68	**11**	53	40	533	18.1	24. 8.	168	121	8	49	88	556
		Neubuckow,Kr.Bel-	30	33	29	85	27	42	27	44	**110**	72	**13**	51	48	581	25.5	15. 3.	171	127	14	56	101	604
		Seeger [gard	65	54	35	66	41	41	50	47	**122**	54	**15**	54	51	630	28.1	25. 6.	138	122	15	39	101	635
		Thunow	33	41	23	48	25	40	24	68	**102**	81	**11**	51	42	556	25.7	29. 7.	195	118	8	69	90	584
		Dassow	28	42	16	45	26	56	27	73	**76**	65	**7**	38	36	507	18.9	29. 5.	172	105	14	68	103	532
		Jaasde	25	—	—	50	24	55	24	118	85	71	8	42	35	—	—	—	—	—	—	—	—	—
		Groß-Jestin	40	46	**19**	49	27	55	44	77	**108**	53	22	47	35	582	19.4	28. 5.	171	127	14	58	104	605
		Kolberg (Flughafen)	10	38	21	41	**18**	48	21	96	**102**	63	23	42	37	550	17.9	24. 8.	172	115	12	62	103	—
		Kolberg (Stadt)	2	39	35	44	**19**	39	32	97	**116**	59	22	57	40	599	26.2	27. 7.	200	123	11	48	89	597
	Rega	Drenow	18	48	32	36	**21**	37	44	**136**	101	55	**21**	53	43	627	25.8	4. 7.	153	121	13	44	107	625
		Reinfeld Kr.Belgard	160	38	19	49	25	48	18	62	**83**	56	**14**	48	36	496	18.6	29. 5.	170	119	7	57	91	507
		Simmatzig	110	35	26	68	21	52	20	57	**114**	65	**14**	51	42	565	15.4	24. 8.	176	113	12	54	102	580
		Wopersnow	98	40	17	55	32	49	61	**137**	105	50	**16**	52	46	560	**60.7**	13. 7.	184	115	15	59	102	548
		Labenz	103	34	20	59	32	36	35	72	**103**	53	**16**	64	45	569	19.3	15. 3.	140	112	13	36	102	582
		Muhlendorf	100	43	29	64	39	34	43	**101**	96	49	**20**	58	43	619	32.1	13. 7.	188	117	18	52	86	615
		Riegbaum	110	32	**17**	48	25	35	22	**109**	87	55	18	65	48	561	28.5	27. 7.	141	117	13	37	100	549
		Karnitz	110	43	24	40	27	35	26	**128**	81	65	**19**	59	48	595	**62.0**	13. 7.	156	125	13	52	102	600
		Regenwalde	39	42	**18**	68	28	43	33	109	**113**	61	19	53	44	531	**52.5**	13. 7.	176	124	13	55	97	531
		Vehlingsdorf	90	—	—	—	—	31	37	127	98	47	15	62	45	—	—	—	—	—	—	—	—	—
		Daber	80	32	15	53	**11**	40	30	**141**	85	48	20	63	45	583	**71.6**	13. 7.	203	113	8	60	103	581
		Maldewin	55	21	**15**	60	34	38	25	**138**	89	58	21	58	47	604	49.2	13. 7.	148	114	12	39	93	599
		Plathe	33	34	21	53	33	43	41	**136**	112	65	**13**	43	38	632	**68.8**	13. 7.	160	122	14	53	97	665
		Natelfitz	51	39	**14**	47	31	35	38	**101**	98	60	23	45	33	564	22.4	27. 7.	177	119	13	53	105	583
		Geiglitz	50	46	23	61	26	31	42	84	**120**	61	**17**	50	35	596	31.0	13. 7.	145	132	13	49	98	609
		Greifenberg	17	50	**23**	46	38	32	33	79	**107**	59	**23**	51	47	588	25.2	26. 6.	168	123	12	49	101	596
		Sternin	35	39	26	46	18	43	41	64	**82**	52	**13**	38	28	490	16.5	23. 6.	162	115	8	56	101	522
		Treptow (Rega)	10	43	**26**	53	29	47	77	**155**	105	79	28	53	32	482	40.6	24. 6.	169	130	18	54	91	482
		Deep	5	45	46	35	**15**	35	83	103	**126**	52	23	49	51	663	**58.2**	26. 6.	183	131	12	55	75	667
	Düne	Groß-Zaplin	16	50	25	43	28	36	51	107	**123**	72	**21**	47	29	632	39.0	27. 6.	140	113	16	42	70	637
		Groß-Justin	8	65	36	39	**17**	28	40	99	**112**	47	18	46	40	587	31.3	26. 6.	153	122	13	43	82	597
	Dievenow	Fritzow	5	—	—	—	—	—	—	—	109	42	20	45	36	—	—	—	—	—	—	—	—	—
		Gülzow	13	49	31	52	31	40	57	**122**	112	48	**15**	56	36	649	46.8	26. 6.	188	126	12	58	100	654
		Wittenfelde	20	52	36	70	25	32	48	**112**	99	61	**14**	47	35	631	39.5	26. 6.	146	107	14	41	88	652
		Jassow	1	—	—	—	—	—	—	—	—	—	—	—	30	—	—	—	—	—	—	—	—	—
		Zickerke	45	32	27	48	22	43	49	**146**	104	50	**12**	56	41	630	**55.4**	13. 7.	160	117	9	46	94	635
		Naugard	55	29	22	46	**17**	41	40	**102**	92	42	19	60	42	552	27.8	26. 6.	158	109	12	47	96	546
		Kartlow	21	27	**11**	57	19	31	48	**94**	91	44	12	52	53	539	23.8	13. 7.	201	119	5	56	106	542
		Köpitz	2	45	26	22	31	45	40	**114**	86	43	**8**	36	26	522	35.1	26. 6.	125	94	10	35	99	548
		Massow	65	32	13	39	**7**	35	27	96	**108**	54	20	60	50	541	31.1	13. 7.	132	103	11	44	102	524
		Pflugrade	70	35	21	44	29	35	43	89	**108**	36	**15**	55	40	550	28.4	13. 7.	152	128	9	44	103	541
		Kantrek	27	77	28	57	38	39	56	111	116	52	15	—	—	—	—	—	—	—	—	—	—	—
		Stepenitz	15	38	25	37	21	55	56	73	**94**	37	**11**	29	38	514	**52.0**	26. 6.	115	100	11	32	105	514
		Dievenow	2	27	39	31	**7**	20	42	90	**99**	32	21	38	40	486	38.3	26. 6.	175	118	8	61	97	—
		Heidebrink	8	44	32	44	21	20	40	70	**84**	30	**17**	40	30	472	31.3	26. 6.	157	102	7	46	96	473
		Warnow	10	32	23	47	27	37	58	83	**107**	40	**13**	54	52	573	**53.2**	26. 6.	138	111	13	38	84	554
		Wollin, Kr. Usedom-Wollin	6	26	23	50	15	28	41	**96**	88	38	**11**	45	40	501	39.4	26. 6.	130	98	10	31	91	502

Oder

Glatzer Neiße bis Quelle																								
	Oppa	Schönwiese	350	**10**	14	19	75	**178**	47	60	94	86	48	49	16	696	**50.5**	20. 5.	130	99	22	42	98	—
		Turkau	300	32	**17**	24	61	**132**	93	112	75	77	72	45	22	762	39.4	16. 6.	173	110	22	57	91	739
	Oder	Ruderswald	200	33	20	50	24	150	67	**153**	106	51	59	91	**16**	820	43.4	20. 5.	180	117	20	73	105	—
		Tunskirch	213	37	17	28	37	**162**	62	149	98	74	66	69	**14**	813	**54.3**	20. 5.	200	117	19	73	94	793
	Zinna	Leobschütz	275	18	—	21	58	170	23	99	90	83	43	74	30	—	—	—	—	—	—	—	—	—
		Neudorf,Kr.Leob-	255	18	**7**	14	60	**121**	34	78	80	97	60	51	**7**	627	39.8	20. 5.	138	91	19	39	96	—
		Bauerwitz [schütz	235	34	**20**	22	62	**143**	44	89	102	73	51	62	24	726	46.2	20. 5.	147	112	18	40	78	697
		Soppau	295	33	**14**	18	62	**199**	52	81	95	97	69	67	23	810	**75.0**	19. 5.	181	110	22	62	79	779
		Hubertusruh	235	28	**15**	21	54	**147**	56	82	88	113	64	66	34	768	**56.4**	20. 5.	187	113	22	59	109	722
		Katscher	220	23	14	22	44	**128**	59	107	87	57	41	50	**12**	644	35.3	20. 5.	178	108	15	53	98	632
		Kranstädt	222	31	18	24	38	**154**	69	123	93	54	55	56	**16**	731	36.1	31. 5.	155	112	20	53	99	—

Oder

1940

Flußgebiet		Stationen	Seehöhe m	Monatssummen (mm) Januar	Februar	März	April	Mai	Juni	Juli	August	September	Oktober	November	Dezember	Jahressumme I—XII mm	Größte Tagesmenge Höhe mm	Datum	Zahl der Tage mit Niederschlag ≧ 0.1 mm	≧ 1.0 mm	≧ 10.0 mm	* ≧ 0.1 mm	⊡	Jahressumme XI.39—X.40 mm
Glatzer Neiße bis Quelle	Klodnitz bis Zinna	Ratibor	185	22	10	27	34	131	86	99	89	60	52	51	13	674	41.6	20. 5.	189	105	13	62	90	669
		Schönblick	210	34	14	36	32	134	58	117	129	75	50	60	24	763	47.6	20. 5.	189	113	18	67	121	761
		Kl.-Rauden	200	34	21	65	27	153	59	117	127	79	58	71	40	851	47.7	31. 5.	175	119	60	111	113	846
		Oderwalde	179	57	21	69	24	110	65	112	134	81	58	44	37	812	44.6	14. 8.	200	123	20	55	93	841
		Bilchengrund	232	34	18	54	25	122	79	91	112	55	57	61	58	766	47.4	14. 8.	181	115	17	61	114	744
		Kl.-Althammer	198	33	20	46	24	158	102	99	129	81	65	78	26	861	44.5	31. 5.	179	120	24	53	109	863
		Mosern	255	34	19	30	50	111	95	102	121	68	63	63	19	775	42.2	14. 8.	168	112	16	53	109	767
	Klodnitz	Beuthen	282	32	23	52	17	126	131	117	113	50	56	68	44	829	38.0	1. 6.	198	125	18	67	109	819
		Dramatal	255	41	26	40	22	117	104	89	125	65	56	80	36	801	36.3	31. 5.	175	118	20	55	113	778
		Klausberg, Kr. Beuthen	241	—	—	—	—	—	—	—	—	—	—	—	54	—	—	—	—	—	—	—	—	—
		Gleiwitz	235	31	30	36	12	99	120	124	106	54	61	74	26	773	50.0	1. 6.	178	111	20	62	113	757
		Peiskretscham	230	38	26	43	25	128	103	97	144	93	57	82	29	865	56.1	14. 8.	190	110	22	63	118	834
		Tost	256	41	26	51	22	136	40	70	140	126	49	75	30	806	46.5	25. 9.	171	116	19	62	112	789
		Lärchenhag	230	42	41	58	33	152	85	69	134	88	72	85	39	898	42.2	14. 8.	198	125	23	68	96	889
		Bischofstal	185	32	14	44	26	143	43	84	121	108	63	66	25	769	52.0	20. 5.	173	103	16	54	107	763
		Ehrenforst	195	36	19	54	30	178	65	78	105	114	56	76	28	839	80.9	31. 5.	169	108	24	62	65	834
		Waldbrücken	199	34	19	62	27	135	49	80	114	120	51	82	28	801	44.7	14. 8.	150	119	22	39	113	791
	Hotzenplotz bis Klodnitz	Gnadenfeld	237	37	21	28	60	132	52	101	113	92	69	64	19	788	39.5	14. 8.	199	113	20	67	104	880
		Cosel (Oberschlesien)	172	20	7	38	30	134	97	60	120	110	49	63	18	746	43.6	17. 6.	136	103	19	33	90	—
		Hohenkirch	325	—	3	38	42	197	42	100	142	96	50	100	29	—	—	—	—	—	—	—	—	—
		Steubendorf	243	45	12	27	51	198	46	79	98	86	62	53	17	774	63.5	20. 5.	171	107	20	53	106	790
		Friedersdorf, Kr. Neustadt	206	33	21	34	45	138	73	86	111	70	62	57	20	750	46.0	20. 5.	177	111	20	55	95	804
		Tiefenburg	170	24	16	40	30	138	141	76	125	98	46	85	12	831	53.4	15. 6.	166	111	22	38	97	—
		Oberwitz	167	38	17	31	21	168	72	92	115	82	54	72	12	774	51.0	31. 5.	164	106	17	47	91	762
	Hotzenplotz	Arnoldsdorf	367	30	12	33	87	208	36	81	101	89	77	59	30	843	66.0	20. 5.	180	120	26	60	110	824
		Neustadt (Oberschl.)	265	20	10	25	70	173	41	100	97	69	67	55	15	742	49.3	20. 5.	150	104	20	44	109	727
		Pilgersdorf	340	—	—	—	—	—	—	—	—	—	—	70	24	—	—	—	—	—	—	—	—	—
		Deutsch Rasselwitz	205	26	16	31	63	168	48	88	136	84	65	55	19	799	61.2	20. 5.	169	113	22	59	81	798
		Oberglogau	202	31	20	43	46	129	64	101	135	70	66	66	20	791	52.3	20. 5.	177	108	26	58	98	679
		Schönowitz	207	8	5	37	41	151	37	77	81	78	59	55	18	647	50.0	20. 5.	119	96	19	28	80	635
		Zellin	180	9	14	29	54	155	49	94	110	74	44	65	16	713	48.8	20. 5.	137	96	24	31	79	697
		Sedschütz	180	28	20	39	46	140	71	67	89	57	62	60	25	704	54.8	20. 5.	174	112	19	59	104	—
		Krappitz	170	32	20	31	17	162	71	61	130	77	59	74	30	764	54.1	31. 5.	173	107	21	54	86	744
	Oder	Altsiedel	215	19	18	—	—	—	—	—	—	—	—	—	—	—	—	—	—	—	—	—	—	—
		Groß-Stein	195	—	—	33	11	141	23	86	120	106	62	52	32	—	—	—	—	—	—	—	—	—
		Kupferberg, Kr. Oppeln	165	42	29	48	19	34	36	69	106	73	55	74	42	627	34.9	14. 8.	142	125	14	45	85	—
		Groschowitz	155	20	28	30	21	135	40	73	98	95	34	77	29	680	53.9	31. 5.	156	110	21	34	86	648
		Oppeln	163	21	12	33	15	107	34	63	77	88	53	67	35	605	38.8	20. 5.	155	103	12	45	87	576
	Malapane	Horneck	251	33	24	36	24	109	64	68	111	107	41	89	38	744	53.3	14. 8.	156	112	22	45	106	697
		Kruppamühle	227	42	32	58	24	127	52	75	148	121	52	90	45	866	54.8	14. 8.	196	124	21	73	117	828
		Andreashütte	210	41	27	49	14	135	42	75	122	82	54	86	44	771	58.0	14. 8.	178	116	65	111	19	741
		Kolonie Schroll	193	31	28	59	33	115	41	72	104	72	44	98	54	751	44.6	14. 8.	238	111	19	53	113	692
		Guttentag	234	41	27	52	23	126	44	93	123	93	44	76	51	793	52.5	20. 5.	174	121	56	98	17	765
		Friedrichsgrätz	195	32	23	44	19	159	41	59	100	65	47	60	67	716	51.9	31. 5.	164	111	19	58	109	689
		Waldhof	253	39	25	43	24	171	59	71	96	99	48	75	45	795	57.1	31. 5.	169	111	19	61	114	771
		Radau	217	37	18	50	17	171	87	76	118	114	49	73	49	859	53.3	31. 5.	180	121	20	60	105	830
		Königshuld	165	40	27	46	19	112	41	61	88	82	57	91	56	720	45.8	20. 5.	187	118	14	54	89	668
		Gr. Strehlitz	230	37	26	53	26	155	44	93	109	99	66	—	—	—	—	—	—	—	—	—	—	—
		Stubendorf	192	—	—	29	18	107	57	90	117	85	54	65	22	—	—	—	—	—	—	—	—	—
		Raschau	180	24	—	37	24	155	52	77	151	112	56	84	39	—	—	—	—	—	—	—	—	—
		Schwieben	250	40	18	55	19	162	72	77	141	159	56	82	46	927	61.4	14. 8.	174	126	18	63	103	889
		Petersgrätz	210	49	31	61	20	114	37	107	111	83	59	82	47	801	32.3	1. 7.	189	126	23	69	106	—
		Kranst	164	30	23	→	—	132	37	57	102	86	52	83	39	—	—	—	—	—	—	—	—	—
		Klosterbrück	156	25	20	32	21	105	32	50	70	81	52	79	32	599	38.0	20. 5.	177	102	18	58	86	561
	Oder	Proskau	178	34	18	39	31	169	44	54	92	69	48	70	34	702	74.0	31. 5.	164	110	18	44	76	683
		Neudorf, Kr. Oppeln	194	—	—	—	30	143	58	75	75	98	47	69	37	—	—	—	—	—	—	—	—	—
		Eichenried	145	26	9	22	12	72	43	67	50	71	40	64	32	508	31.2	1. 7.	172	94	11	45	78	477
Glatzer Neiße	Biele bis Quelle	Thanndorf	730	16	9	47	21	207	56	132	146	106	43	76	38	897	92.5	20. 5.	198	138	20	73	123	856
		Steinbach, Kr. Habelschwerdt	637	32	17	99	23	135	38	103	145	132	43	139	133	1039	56.3	20. 5.	168	142	30	54	125	—
		Mittelwalde	465	—	—	—	—	157	34	102	127	103	48	—	—	—	—	—	—	—	—	—	—	—
		Schönfeld, Kr. Habelschwerdt	185	26	13	60	28	155	50	108	116	104	41	115	46	864	44.1	5. 11.	201	135	21	64	118	817
		Verlorenwasser	450	23	26	76	30	123	28	92	129	131	38	129	65	890	47.7	5. 11.	193	147	26	67	112	822
		Wölfelsgrund	830	37	23	69	34	194	65	126	141	107	48	59	56	959	70.6	20. 5.	198	161	21	73	128	953
		Voigtsdorf	460	37	20	56	34	126	47	77	127	98	40	123	36	821	36.0	4.11.	174	138	21	58	108	841
		Habelschwerdt	368	27	13	57	45	124	49	97	108	97	49	65	46	781	34.3	20. 5.	194	130	20	66	92	773
		Martinsberg	800	32	20	48	52	182	42	132	159	98	76	55	46	942	52.7	18. 5.	178	139	22	57	123	940
		Pohldorf	514	16	14	67	57	97	29	88	131	102	71	93	65	830	30.9	27. 7.	167	129	24	57	105	818

Flußgebiet		Stationen	Seehöhe m	Monatssummen (mm) Januar	Februar	März	April	Mai	Juni	Juli	August	September	Oktober	November	Dezember	Jahressumme I—XII mm	Größte Tagesmenge Höhe mm	Datum	Zahl der Tage mit Niederschlag ≧ 0,1 mm	≧ 1,0 mm	≧ 10,0 mm	* ≧ 0,1 mm	⊠	Jahressumme XI. 39—X. 40 mm
Glatzer Neiße	Biele	Bielendorf	690	35	**18**	57	89	**244**	83	138	168	137	84	80	89	1222	**82.3**	19. 5.	210	151	31	70	119	1169
		Neu-Mohrau	670	34	**18**	93	43	**241**	77	106	152	135	44	93	102	1138	**83.5**	20. 5.	207	180	28	63	121	1064
		Seitenberg	503	14	**12**	52	57	**184**	68	117	128	99	49	41	57	878	**56.0**	19. 5.	193	131	21	70	115	854
		Bad Landeck	460	27	**14**	56	72	**189**	49	97	120	86	69	37	42	858	**73.6**	20. 5.	185	132	22	72	113	876
		Schönau, Kr. Habelschwerdt	555	19	**11**	45	104	**208**	51	118	172	103	101	53	45	1030	**73.4**	20. 5.	165	121	28	53	121	1050
		Ullersdorf, Kr. Glatz	340	16	**10**	33	61	**108**	67	99	104	76	36	15	24	649	32.0	20. 5.	163	109	14	56	109	677
	Westl. N.	Grunwald	900	54	**41**	123	52	102	55	141	**220**	**220**	82	157	183	1430	**57.5**	4. 11.	224	169	38	97	132	1352
		Bad Reinerz	538	**21**	22	103	39	89	87	**156**	150	134	67	111	82	1051	43.3	27. 7.	206	155	31	74	119	1025
		Reichenau, Kr. Glatz	415	16	**11**	63	39	72	37	**87**	74	81	56	66	22	624	28.0	5. 11.	154	107	17	55	100	629
	N.	Niederhannsdorf	373	22	**12**	32	43	**97**	45	95	75	74	49	32	35	611	22.7	20. 5.	182	122	13	69	85	—
		Glatz	300	20	13	33	38	78	42	107	85	74	55	—	26	—	—	—	—	—	—	—	—	—
	Steine	Langwaltersdorf	570	26	**17**	70	35	74	49	54	**113**	99	48	58	29	672	36.6	19. 5.	172	142	13	64	125	719
		Friedland, Bez. Breslau	510	22	**17**	73	27	86	72	48	109	**122**	44	59	54	733	32.2	20. 5.	189	130	21	70	113	743
		Vierhöfe	620	25	**20**	70	32	102	42	80	**131**	100	28	59	55	744	44.0	20. 5.	207	134	16	78	112	736
		Eulenburg	890	—	—	—	—	—	—	—	174	135	41	35	88	—	—	—	—	—	—	—	—	—
		Hausdorf	470	27	**17**	71	42	98	36	70	**108**	92	57	62	52	732	35.6	20. 5.	212	132	16	79	120	739
		Neurode, Kr. Glatz	400	19	**13**	57	42	**79**	35	68	77	73	39	44	34	580	25.7	20. 5.	160	114	12	49	102	576
		Reichenforst	438	15	**13**	62	36	79	34	64	**91**	81	33	32	40	580	24.2	20. 5.	194	108	12	68	111	593
		Schlegel	400	20	**15**	47	46	**89**	48	84	78	83	45	34	34	623	32.6	20. 5.	177	122	14	60	114	615
		Rothwaltersdorf	380	22	**17**	53	49	94	42	**102**	92	81	59	38	31	680	28.0	20. 5.	188	125	16	62	111	591
	N.	Wartha	274	*25*	**13**	55	57	**100**	41	53	59	69	32	50	28	582	26.5	5.11.	134	94	14	47	97	577
		Maifritzdorf	285	26	**15**	43	64	121	50	**135**	90	100	96	50	29	819	37.3	20. 5.	174	120	20	52	74	812
	Panse	Silberberg (Euleng.)	450	31	**17**	63	75	**121**	45	93	90	91	72	50	29	877	29.1	5.11.	189	132	19	64	97	909
		Peterwitz	290	22	**10**	42	54	**115**	48	61	80	87	56	63	23	661	48.5	20. 5.	135	108	15	41	78	646
		Weigelsdorf (Euleng.	375	23	**12**	43	59	**103**	41	84	97	95	84	63	28	732	34.8	20. 5.	183	119	17	65	107	732
		Schönheide, Kr. Franken-	335	21	**13**	41	52	**95**	52	52	73	68	58	40	39	604	27.0	20. 5.	163	112	15	54	112	593
		Gr. Olbersdorf [stein	275	27	**16**	47	37	88	31	67	82	**90**	63	52	21	621	32.0	20. 5.	179	109	14	56	98	600
		Frankenstein	286	26	16	56	46	86	38	73	75	**93**	65	49	**12**	635	24.8	5.11.	174	122	13	51	108	633
		Kamenz (Schlesien)	238	20	**10**	31	46	89	29	**102**	69	101	52	58	13	620	41.5	5. 7.	178	104	14	48	95	604
	Steinau bis Panse	Patschkau	222	27	16	36	54	**102**	27	100	93	81	58	60	**12**	666	33.0	5. 7.	165	95	18	45	100	—
		Ottmachau	205	24	**16**	30	53	**111**	34	63	64	82	87	52	**16**	632	35.4	20. 5.	154	95	20	42	93	615
		Heinersdorf b. Patschkau	237	22	**11**	30	51	**107**	30	58	77	87	57	49	14	593	31.9	20. 5.	159	91	15	50	100	530
		Wiesau, Kr. Neiße	230	27	26	26	59	**132**	37	69	91	84	70	49	**17**	687	39.5	20. 5.	141	104	18	38	96	688
		Baucke	220	20	**17**	24	49	**125**	25	76	68	86	69	48	18	625	34.9	20. 5.	159	99	18	50	104	615
		Ziegenhals	345	24	**21**	29	67	**201**	59	67	122	86	48	61	24	809	**71.0**	20. 5.	147	117	23	46	104	817
		Alt-Wette	260	28	23	36	73	**166**	48	52	82	101	72	53	**18**	752	45.9	20. 5.	157	107	20	49	93	759
		Neiße-Heiligkreuz	180	22	23	26	54	**110**	28	72	72	85	67	60	**16**	635	29.2	20. 5.	167	110	16	48	97	621
		Riemertsheide	195	*17*	—	19	46	134	28	50	78	81	*43*	52	—	—	—	—	—	—	—	—	—	—
		Schadeberg	200	28	26	33	38	124	38	41	95	81	53	56	—	—	—	—	—	—	—	—	—	—
		Petersheide	225	26	**21**	43	42	**114**	37	51	80	74	63	53	29	633	32.8	20. 5.	165	108	17	53	103	—
		Schwarzengrund	163	**19**	25	38	33	**152**	27	49	64	83	40	57	**19**	606	39.4	31. 5.	160	97	14	46	105	603
		Seiffersdorf, Kr. Grott-	230	25	19	31	51	**152**	30	81	80	89	38	59	**16**	671	39.8	20. 5.	176	100	20	55	89	662
		Grottkau [kau	172	—	—	—	—	—	—	—	62	74	46	60	28	—	—	—	—	—	—	—	—	—
	Steinau	Löwen	146	24	**16**	27	18	**103**	28	50	59	85	49	66	41	566	30.0	20. 5.	182	100	15	58	87	533
		Steinsdorf	235	25	**20**	44	49	**150**	53	80	96	94	74	63	25	773	46.8	20. 5.	171	108	20	51	105	774
		Friedland (Oberschl.)	200	22	**17**	73	28	86	72	48	109	**122**	44	59	54	734	32.2	20. 5.	189	130	21	70	112	685
		Waldfurt	180	**19**	21	30	40	**132**	32	77	99	71	53	65	29	668	45.7	31. 5.	156	101	23	52	111	642
		Seifersdorf, Kr. Fal-	175	26	**15**	31	41	**180**	42	97	80	85	58	62	24	741	44.9	31. 5.	164	119	21	39	101	724
		Schedlau [kenberg	155	—	20	35	32	119	46	49	70	83	48	68	37	—	—	—	—	—	—	—	—	—
	N.	Dambrau	180	37	76	41	**28**	116	64	65	73	**119**	46	69	70	804	46.1	10. 9.	171	129	21	61	99	757
		Frohnau	144	24	21	19	**18**	**103**	42	46	60	96	50	71	26	576	30.0	5.11.	137	101	16	37	55	553
Katzbach bis Glatzer Neiße	Stober	Rosenberg	240	40	33	58	**22**	**164**	32	71	131	95	40	67	44	797	49.6	20. 5.	184	116	21	69	113	776
		Kreuzburg (Obersch.)	180	37	27	33	37	*28*	56	35	**92**	67	**12**	28	15	467	29.0	14. 8.	133	102	4	35	103	482
		Schönfeld, Kr. Kreuz-	185	37	22	44	**19**	**117**	35	115	80	91	40	55	43	698	**51.3**	18. 7.	168	103	15	55	102	684
		Süßenrode [burg	171	30	29	44	**20**	**125**	80	69	92	96	51	73	50	759	39.0	14. 6.	165	114	15	54	109	—
		Eichendorf Kr. Oppeln	159	25	27	47	**18**	**96**	28	37	85	86	40	56	34	579	33.4	20. 5.	136	99	15	36	107	579
		Karlsmarkt	145	26	26	42	**16**	**119**	34	61	82	106	57	69	38	676	30.5	20. 5.	162	106	19	55	100	663
		Hochfelde	208	21	—	—	8	151	46	72	92	79	44	92	48	—	—	—	—	—	—	—	—	—
		Heinrichsfelde	180	37	22	39	**13**	**125**	55	55	90	64	32	65	44	641	37.3	20. 5.	189	116	18	64	106	614
		Kupp	136	36	**26**	38	**26**	**99**	29	57	58	93	28	60	41	591	40.9	10. 9.	170	106	15	51	73	584
		Sausenberg	200	—	—	—	19	73	—	—	—	—	—	—	—	—	—	—	—	—	—	—	—	—
		Thule	185	54	35	46	**17**	116	65	87	**118**	85	43	62	58	786	**50.1**	20. 5.	145	117	22	40	108	766
		Carlsruhe	160	29	33	38	**16**	**112**	45	41	93	88	45	73	46	659	33.3	20. 5.	189	124	14	50	103	625
	Ohle bis Stober	Pramsen	138	25	**16**	27	22	**108**	25	49	70	96	45	55	38	576	29.1	31. 5.	168	97	15	67	113	549
		Brieg (Stadt)	143	19	**18**	31	27	**89**	33	58	64	61	56	75	25	556	26.0	20. 5.	167	111	13	43	94	533
		Brieg (Flughafen)	153	15	10	20	—	71	—	—	69	78	46	51	24	—	—	—	—	—	—	—	—	—
		Konradswaldau, Kr.	160	35	34	39	35	**93**	**26**	56	60	73	46	60	42	599	28.2	31. 5.	155	116	14	43	80	577
		Böhmischdorf [Brieg	168	**21**	23	26	24	**117**	25	64	58	107	48	59	45	617	31.1	31. 5.	184	105	15	65	87	603
		Fürsten-Ellguth	146	—	—	34	14	102	22	43	77	95	36	46	38	—	—	—	—	—	—	—	—	—
		Grüneiche	152	16	29	31	16	—	—	—	—	—	—	—	—	—	—	—	—	—	—	—	—	—
		Eckersdorf, Kr. Nams-	160	31	24	35	**12**	73	45	31	71	**82**	33	53	32	522	27.7	14. 8.	117	94	11	33	77	521
		Leubusch [lau	135	30	29	36	20	**91**	**18**	35	69	86	38	49	36	537	27.5	10. 9.	146	95	14	48	82	537
		Neuvorwerk, Kr. Ohlau	135	**20**	25	36	22	83	26	47	84	**95**	38	55	29	560	21.6	27. 7.	175	107	12	53	80	557

Oder

1940

Fluß-gebiet		Stationen	See-höhe m	Monatssummen (mm) Januar	Februar	März	April	Mai	Juni	Juli	August	September	Oktober	November	Dezember	Jahressumme I—XII mm	Größte Tagesmenge Höhe mm	Datum	Zahl der Tage mit Niederschlag ≧ 0.1 mm	≧ 1.0 mm	≧ 10.0 mm	* ≧ 0.1 mm	⊡	Jahressumme XI.39—X.40 mm
Katzbach bis Glatzer Neiße	Ohle	Münsterberg	205	17	11	30	39	106	24	77	68	87	45	43	14	561	39.4	20. 5.	163	99	14	52	95	556
		Striege	170	35	16	23	38	96	25	43	63	111	44	63	29	586	*35.0*	20. 5.	149	85	17	51	85	553
		Strehlen	165	26	15	33	34	102	38	42	69	98	54	50	25	586	39.5	20. 5.	137	107	15	46	70	583
		Prieborn	180	29	24	40	45	97	22	82	76	93	61	42	39	650	29.5	20. 5.	179	120	15	52	85	645
		Riegersdorf	169	26	21	35	46	113	25	51	83	110	62	75	30	677	40.1	20. 5.	164	106	17	52	84	—
		Wansen	150	27	23	23	30	75	29	30	74	100	42	44	29	526	33.5	20. 5.	135	88	15	47	86	548
		Olbendorf	175	—	23	36	40	105	33	59	77	102	56	67	42	—	—	—	—	—	—	—	—	—
		Kleinöls	140	*30*	44	42	37	79	33	—	—	—	—	—	—	—	—	—	—	—	—	—	—	—
		Ohlau (Stadt)	137	27	39	37	31	96	32	41	88	100	—	—	—	—	—	—	—	—	—	—	—	—
		Ohlau-Märzdorf	128	—	—	—	—	—	—	41	76	88	39	58	24	—	—	—	—	—	—	—	—	—
		Kattern [Flughafen	125	20	17	31	22	81	46	41	74	89	40	62	22	545	24.5	20. 5.	161	96	14	44	71	544
	Lohe bis Ohle	Breslau (Bot. Garten)	118	37	30	59	24	70	45	54	74	86	37	62	30	608	21.2	24. 9.	169	115	16	46	83	598
		Jungfernsee	125	20	21	31	18	99	26	40	83	90	36	57	25	546	23.5	14. 8.	172	102	15	52	90	—
		Breslau-Gandau	118	27	22	37	23	60	33	50	62	79	34	55	23	505	23.6	5.11.	168	97	12	60	91	508
		(Augusta-Schule)	116	28	24	45	23	65	32	47	83	88	37	52	27	551	21.7	20. 5.	159	104	15	41	76	549
		-Rosenthal	114	20	23	30	23	67	43	41	65	103	37	66	25	543	24.2	24. 5.	135	99	15	37	64	533
	Lohe	Olbersdorf, Kr. Rei-	294	27	16	47	37	88	31	67	82	90	63	52	21	621	32.0	20. 5.	179	109	14	56	98	625
		Heidersdorf, [chenbach	175	22	16	27	30	132	30	41	65	99	49	59	40	610	40.9	12. 5.	156	91	18	57	96	572
		Langseifersdorf	285	30	22	53	38	95	32	58	96	114	—	—	33	—	—	—	—	—	—	—	—	—
		Schlaupitz	225	42	22	62	35	109	36	65	104	110	58	56	38	737	34.5	20. 5.	139	123	20	45	97	736
		Langenöls	190	14	13	27	34	85	19	42	72	98	54	52	32	542	27.3	10. 9.	167	90	16	52	89	533
		Lauenbrunn	230	28	16	30	77	92	27	76	91	105	68	58	32	700	31.0	20. 4.	172	108	19	51	104	540
		Markt-Bohrau	143	28	25	29	24	66	58	30	72	94	40	45	26	537	37.7	14. 6.	138	106	12	50	100	538
		Konradserbe	147	35	23	44	38	66	47	40	72	86	—	—	—	—	—	—	—	—	—	—	—	—
		Rothbach	131	—	—	—	—	—	—	—	—	—	31	43	21	—	—	—	—	—	—	—	—	—
		Lohe	125	25	15	37	20	46	32	52	65	72	36	61	22	483	27.2	5.11.	170	98	10	57	88	476
	Weide	Jäschgüttel	138	22	23	42	27	53	18	48	58	88	39	58	21	497	18.6	12. 9.	140	100	12	37	110	510
		Schönau, Kr. Öls	186	37	29	38	20	96	50	36	103	127	34	59	38	667	30.0	14. 8.	135	114	20	44	92	646
		Schmograu	162	39	23	37	18	90	29	50	86	94	29	55	40	590	23.9	20. 5.	168	104	14	61	91	562
		Ellguth	143	23	22	34	17	92	29	38	81	82	34	53	42	547	25.3	20. 5.	201	104	12	69	89	529
		Bernstadt, Kr. Öls	138	23	23	28	15	101	27	43	105	100	40	60	33	598	24.2	14. 8.	180	94	17	58	106	573
		Neu-Schmollen	132	20	27	36	15	78	30	38	95	94	32	73	35	573	26.3	4.11.	160	88	18	39	73	536
		Gr.-Ellguth	140	15	16	29	13	70	27	69	97	102	35	63	21	557	24.2	14. 8.	141	97	18	43	80	539
		Klarenwald	124	35	27	33	15	62	72	37	102	93	37	54	26	593	50.8	17. 6.	171	113	14	42	98	588
		Gr. Schönwald	240	37	35	59	16	79	41	53	98	117	30	73	42	680	33.1	14. 8.	156	115	14	60	108	654
		Schollendorf	198	35	29	47	17	82	43	68	109	116	33	62	43	684	35.8	13. 7.	175	122	16	56	117	666
		Zucklau	156	37	39	58	15	109	43	50	101	103	39	57	31	682	30.1	14. 8.	165	115	21	48	81	673
		Öls	160	—	—	—	13	94	35	40	102	113	37	62	32	—	—	—	—	—	—	—	—	—
		Breslau-Hundsfeld	122	22	24	33	18	68	31	40	87	94	37	50	22	526	20.1	14. 8.	160	100	14	47	69	528
		Luzine	180	33	29	57	13	59	28	48	86	94	39	55	44	585	25.6	3.10.	185	116	13	62	110	580
		Hünern, Kr. Trebnitz	114	37	16	26	11	41	11	35	41	79	40	41	20	398	12.1	5.11.	128	91	6	43	74	—
		Breslau-Ransern	118	24	28	41	20	59	35	49	66	100	37	53	25	537	21.1	20. 5.	175	102	14	58	103	—
	Weistritz	Beutengrund	570	28	26	85	36	116	59	78	141	100	50	61	65	845	42.7	20. 5.	212	146	20	77	129	817
		Rudolfswaldau	590	34	19	63	40	128	69	67	133	106	64	61	57	841	47.7	20. 5.	222	144	22	78	120	844
		Ober-Wüstegiersdorf	510	19	14	72	32	104	57	72	127	104	51	58	50	760	27.6	20. 5.	212	133	19	77	118	760
		Wüstegiersdorf	469	32	24	61	42	96	48	63	114	103	53	63	65	764	28.1	20. 5.	211	121	19	80	122	740
		Freudenburg	640	24	19	82	43	114	60	76	134	121	47	64	66	850	47.4	20. 5.	218	138	22	85	126	859
		Andreasbaude	805	22	16	82	40	119	51	—	—	—	—	—	—	—	—	—	—	—	—	—	—	—
		Lomnitz, Kr. Walden-	560	61	29	99	45	119	69	79	135	123	68	65	83	975	41.5	20. 5.	214	158	30	78	127	1006
		Reimswaldau [burg	635	30	20	72	47	110	44	82	142	148	76	69	70	910	41.4	20. 5.	191	145	24	62	125	938
		Reimsbach	550	29	19	60	48	115	45	69	117	121	65	66	50	804	43.5	20. 5.	198	136	20	74	127	813
		Charlottenbrunn	465	32	30	67	46	95	36	57	105	104	63	68	56	759	32.9	20. 5.	192	129	21	71	103	767
		Dorfbach	650	26	18	60	46	132	77	71	144	114	61	70	67	886	50.6	20. 5.	190	134	23	73	129	869
		Ober-Dorfbach	675	19	14	73	40	121	50	71	139	129	54	71	51	832	41.5	20. 5.	194	139	24	78	124	824
		Wüstewaltersdorf	520	34	22	72	53	123	47	68	109	111	93	63	76	871	39.4	20. 5.	186	136	24	72	125	869
		Kynau	370	33	17	52	46	—	—	44	152	124	98	60	53	—	—	—	—	—	—	—	—	—
		Heinrichau	550	38	34	84	64	125	54	62	120	116	94	66	61	918	33.1	29. 4.	202	138	27	78	121	913
		Seifersdorf, Kr. Schweidnitz	350	33	16	55	45	83	41	55	79	96	63	52	38	656	25.5	29. 4.	164	121	15	56	113	673
		Schweidnitz (Stadt)	230	29	14	43	51	84	70	65	76	97	48	56	30	663	26.7	20. 5.	166	111	20	47	92	678
	Weistritz, Peile	Gnadenfrei	304	22	—	54	54	92	30	68	78	92	55	40	28	—	—	—	—	—	—	—	—	—
		Peilau	265	23	14	30	46	81	38	61	76	76	57	32	21	555	30.3	20. 5.	165	99	13	53	74	555
		Ober-Langenbielau	330	28	15	55	54	96	34	74	91	84	77	55	38	701	25.6	20. 5.	167	110	16	60	102	699
		Reichenbach (Eulengeb.)	260	25	17	41	—	—	—	—	104	—	52	42	24	—	—	—	—	—	—	—	—	—
		Bärmersgrund	550	35	22	84	77	119	45	64	130	116	97	60	69	918	29.3	20. 5.	189	136	23	71	137	925
		Steinkunzendorf	384	16	14	61	57	105	36	55	137	97	72	58	24	732	30.8	20. 5.	174	121	20	58	116	755
		Kaschbach	620	23	27	115	70	161	78	64	114	108	90	76	60	986	43.2	20. 5.	170	137	29	57	110	995
		Steinseifersdorf	440	—	13	48	60	157	44	66	115	104	80	39	51	—	—	—	—	—	—	—	—	—
		Leutmannsdorf	250	32	30	45	44	86	38	40	105	105	53	58	45	681	30.6	5.11.	164	110	19	51	103	664
	(W.	Schmellwitz	220	32	21	32	21	73	36	39	80	—	49	38	23	—	—	—	—	—	—	—	—	—

Flußgebiet		Stationen	Seehöhe m	Monatssummen (mm) Januar	Februar	März	April	Mai	Juni	Juli	August	September	Oktober	November	Dezember	Jahressumme I—XII mm	Größte Tagesmenge Höhe mm	Datum	Zahl der Tage mit Niederschlag ≧ 0.1 mm	≧ 1.0 mm	≧ 10.0 mm	* ≧ 0.1 mm	⊡	Jahressumme XI.39—X.40 mm
Katzbach	Katzbach bis Glatzer Neiße	Kaltenbrunn	237	28	**20**	34	27	**79**	54	36	78	**79**	51	55	34	575	26.1	20. 5.	151	106	14	50	101	572
		Martinsgrund	150	29	**16**	39	33	71	47	45	70	**90**	44	54	30	568	21.1	20. 5.	167	102	13	59	93	568
		Stephanshain	185	20	**14**	32	29	102	33	42	83	**104**	49	57	28	593	**50.4**	28. 5.	169	103	15	64	99	598
		Floriansdorf	180	35	**16**	36	28	73	34	34	**107**	105	42	64	34	608	24.6	5.11.	177	104	14	60	96	604
		Striegelmühle	250	29	**10**	47	39	95	14	39	94	**99**	43	65	37	611	26.2	5.11.	193	108	14	56	117	618
		Zobten (Stadt)	200	32	**23**	39	38	87	**23**	47	95	**96**	65	60	39	644	26.3	5.11.	174	120	17	66	99	—
		Zobtenberg	712	52	**12**	54	36	80	25	43	56	**81**	45	34	36	554	16.5	10. 9.	148	115	14	51	125	580
		Silingtal	300	30	**25**	65	53	**110**	47	51	90	105	51	55	39	721	34.9	20. 5.	151	116	21	52	91	740
		Kl.-Kniegnitz	187	30	22	50	39	**112**	**21**	34	80	104	57	56	40	645	27.7	20. 5.	185	118	15	63	97	654
		Schwentnig	165	28	**16**	39	32	102	21	36	75	**103**	58	52	33	595	23.8	20. 5.	179	112	14	61	101	594
		Rosenborn	154	—	—	—	—	—	—	—	—	90	41	46	25	—	—	—	—	—	—	—	—	—
	W.	Schalkau	125	23	33	47	29	61	24	50	59	**96**	**20**	51	29	522	18.0	20. 5.	169	117	13	52	93	528
	Weistritz, *Schwarzwasser*	Hohenfriedeberg	290	36	**15**	43	33	92	19	72	70	**106**	50	48	39	623	25.7	20. 5.	175	125	15	54	92	651
		Ullersdorf, Krs. Schweidnitz	340	31	**17**	37	29	78	39	46	64	**89**	42	42	35	549	25.6	5.11.	164	116	11	53	102	584
		Weisstein-Konradsthal	481	39	**17**	57	46	90	36	69	94	**119**	63	60	61	751	31.0	20. 5.	199	130	17	71	102	762
		Salzbrunn, Bad	417	44	**24**	62	45	**91**	29	71	83	**91**	60	60	60	720	28.3	20. 5.	191	133	17	67	110	736
		Freiburg (Schles.)	302	27	**10**	39	33	**97**	26	49	78	81	50	44	29	563	22.9	20. 5.	174	109	13	62	100	582
		Königszelt	230	30	**16**	41	26	73	62	48	81	**99**	48	45	25	594	23.8	17. 6.	170	115	15	59	101	626
	Weistritz, *Striegauer Wasser*	Ingramsdorf	178	44	**24**	50	25	75	44	49	88	**106**	37	51	48	641	21.4	20. 5.	132	115	14	40	99	654
		Neudorf bei Kanth	142	32	31	76	31	58	**17**	44	61	**92**	52	56	34	584	22.8	3.10.	152	113	11	54	75	587
		Zopkendorf	145	21	16	33	22	45	**12**	49	53	**89**	45	50	28	463	21.0	3.10.	160	101	11	57	92	459
	W.	Leuthen	136	38	**28**	63	35	62	34	49	69	**87**	42	46	37	590	23.8	28. 3.	154	117	11	51	89	569
		Breslau-Stabelwitz	120	28	**22**	48	25	55	38	54	62	**99**	37	52	26	546	17.1	5.11.	184	109	14	55	100	552
	Oder	Kottwitz	111	21	22	32	**17**	69	22	54	65	**94**	31	44	27	498	22.0	20. 5.	176	105	11	53	79	498
		Obernigk	185	29	26	54	**17**	68	25	48	80	**88**	39	48	40	562	21.9	20. 5.	174	112	11	45	101	571
		Schreibersdorf	109	30	28	43	**27**	96	39	56	58	**100**	31	46	38	592	25.8	27. 5.	207	118	11	73	103	—
		Tannwald	121	32	30	55	**23**	54	46	44	57	**87**	28	38	36	530	22.0	20. 5.	160	104	12	56	95	543
		Dyhernfurth	110	24	21	45	**18**	46	29	68	49	**92**	32	47	29	500	21.7	3.10.	168	107	9	55	99	514
	Neum.-Wasser	Keulendorf	153	40	24	49	**23**	54	10	**106**	69	91	39	50	32	587	23.5	22. 7.	183	108	15	61	91	604
		Neumarkt (Schles.)	120	25	20	43	**17**	52	**17**	70	45	**91**	32	37	25	474	20.9	3.10.	160	102	10	51	87	—
		Nimkau	121	31	24	45	**22**	59	34	61	62	**106**	42	41	29	556	24.8	3.10.	171	107	10	51	90	587
		Kamöse	110	30	22	41	**17**	58	23	58	51	**86**	36	37	29	488	22.7	20. 5.	169	98	12	54	81	504
	O.	Leubus	98	33	24	36	18	66	**15**	74	54	**85**	31	42	21	499	30.9	5. 7.	157	101	9	43	75	542
	Lesebach	Kostenblut	172	33	21	44	23	57	**12**	42	75	**83**	39	47	27	503	23.0	3.10.	154	103	8	49	78	517
		Pläswitz	160	—	—	—	—	—	—	—	66	89	40	43	40	—	—	—	—	—	—	—	—	—
		Simsdorf	145	32	**19**	43	22	59	21	56	54	**93**	38	37	26	500	21.2	20. 5.	157	100	12	56	98	532
		Zobel-Koiskau	151	31	13	29	22	54	**8**	57	44	**85**	33	33	25	434	18.4	20. 5.	170	87	11	56	105	455
	Katzbach	Ketschdorf	440	39	**14**	31	27	**107**	63	66	80	97	48	53	44	669	31.8	20. 5.	191	123	12	59	114	714
		Schönau (Katzbach)	300	36	**16**	57	24	**113**	37	56	64	102	42	55	40	641	47.2	20. 5.	176	121	10	61	101	697
		Konradswaldau, Krs.	315	35	**22**	74	30	90	58	59	66	**99**	46	47	45	671	36.2	20. 5.	198	128	11	61	113	645
		Goldberg [Goldberg	240	33	**24**	69	**24**	72	60	44	53	**87**	34	57	48	605	42.5	26. 6.	179	115	10	61	102	674
	Wütende Neiße	Würgsdorf	345	—	6	39	15	95	13	60	47	87	55	46	45	—	—	—	—	—	—	—	—	—
		Alt-Röhrsdorf	380	37	**21**	72	35	103	37	74	75	**104**	57	53	50	718	28.0	5.11.	170	126	17	48	110	762
		Rohnstock	233	21	16	39	37	83	**15**	55	72	**96**	42	49	45	570	33.1	20. 5.	155	114	11	42	88	641
		Gr.-Neudorf	390	—	24	69	42	95	22	63	79	96	29	69	30	—	—	—	—	—	—	—	—	—
		Klonitz	275	—	—	—	—	—	—	—	—	—	39	40	48	—	—	—	—	—	—	—	—	—
		Jägendorf	350	47	**24**	76	47	105	**24**	44	70	**110**	60	49	51	707	38.2	20. 5.	188	128	17	74	114	777
		Jauer	201	28	19	33	29	**80**	**8**	44	59	77	29	34	33	473	30.1	28. 5.	141	98	8	43	92	513
		Bremberg	191	33	20	47	29	81	**18**	40	70	**93**	36	42	44	553	31.8	20. 5.	171	116	10	43	87	602
		Seichau	200	24	**14**	39	28	70	25	23	54	**83**	32	38	41	471	25.6	20. 5.	166	101	6	52	88	534
		Hochkirch	165	22	**18**	50	24	60	23	35	51	**79**	35	35	45	477	21.1	31.12.	165	102	10	53	79	506
		Liegnitz (Flugh.)	118	32	20	38	20	55	**14**	24	38	**76**	30	45	24	416	24.4	5.11.	167	90	6	63	82	440
	Schwarzwasser	Lichtenwaldau	180	33	—	36	17	39	27	34	55	83	15	52	48	—	—	—	—	—	—	—	—	—
		Armadebrunn	151	24	36	**74**	**14**	41	17	38	57	62	21	48	45	477	16.6	5.11.	139	99	8	48	79	522
		Modlau	157	24	24	67	14	47	**13**	35	62	**79**	21	49	42	477	20.0	5.11.	176	109	8	58	96	519
		Kaiserswaldau	187	27	**19**	69	23	35	84	21	67	**74**	20	39	43	521	19.6	5.11.	137	95	10	47	81	613
		Fuchsmühl	140	26	25	56	**17**	45	22	23	55	**83**	24	47	35	458	18.0	5.11.	176	103	10	51	78	503
		Wittgendorf, Krs.	190	41	33	86	**7**	41	17	61	**116**	75	21	61	37	596	22.5	5.11.	138	113	15	37	70	—
		Falkenhain [Sprottau	290	22	**12**	53	22	96	74	70	74	**111**	44	49	38	665	**54.7**	26. 6.	178	122	13	55	84	720
		Harpersdorf	235	35	18	54	17	62	—	—	—	—	—	—	—	—	—	—	—	—	—	—	—	—
		Adelsdorf	200	30	**14**	61	22	53	42	32	58	**91**	28	46	53	530	25.7	26. 6.	161	112	11	50	75	575
		Gröditzberg	240	34	20	69	**19**	59	36	55	73	**86**	27	57	49	584	26.0	5.11.	198	122	12	72	103	620
		Haynau	146	32	22	40	**21**	45	**21**	27	48	**81**	**21**	49	33	440	19.6	5.11.	146	92	8	49	94	485
		Neurode, Krs. Lüben	151	19	**13**	57	42	**79**	35	68	77	73	39	44	34	580	25.7	20. 5.	160	114	12	49	106	619
		Lobendau	155	—	—	—	—	64	21	25	49	87	27	75	—	—	—	—	—	—	—	—	—	—
	Weidelache	Pilgramshain	260	31	**16**	42	31	64	22	46	69	**84**	45	35	36	521	20.8	20. 5.	173	111	8	61	102	553
		Gutschdorf	209	37	**10**	35	24	67	21	44	52	**85**	37	37	34	483	25.4	20. 5.	151	103	6	50	83	520
		Dittersdorf	207	22	14	30	22	61	**12**	64	47	**82**	32	33	32	451	34.2	19. 7.	150	94	6	49	92	477
		Nicolstadt	157	28	24	33	27	**79**	**10**	43	48	76	33	35	29	465	20.0	20. 5.	130	89	12	35	88	503
	K.	Petersdorf, Kr. Liegnitz	121	24	17	37	18	45	**13**	28	44	**78**	35	33	31	403	19.8	20. 5.	130	90	10	41	84	439
		Leschwitz	102	20	20	47	**17**	53	19	43	48	**79**	30	42	37	455	17.5	3.10.	157	96	12	54	101	476

Oder

1940

Fluß-gebiet		Stationen	See-höhe m	Monatssummen (mm) Januar	Februar	März	April	Mai	Juni	Juli	August	September	Oktober	November	Dezember	Jahressumme I—XII mm	Größte Tagesmenge Höhe mm	Datum	Zahl der Tage mit Niederschlag ≧ 0.1 mm	≧ 1.0 mm	≧ 10.0 mm	* ≧ 0.1 mm	⊛	Jahressumme XI.39—X.40 mm
Bober bis Katzbach	Iserit bis Katzbach	Lüben	130	36	26	62	**14**	70	22	27	57	**77**	31	42	35	499	19.8	5.11.	168	91	14	56	107	—
		Petschkendorf	118	25	26	54	**22**	49	28	35	61	**83**	31	47	34	495	18.4	3.10.	140	112	14	46	81	521
		Porschwitz	115	23	24	47	**11**	51	19	31	42	**64**	24	34	30	400	15.0	3.10.	139	88	7	53	84	415
		Steinau (Oder)	94	41	22	46	**11**	65	13	39	46	**75**	32	34	31	455	20.3	3.10.	171	91	11	62	85	480
	Iseritz	Hohenau	143	23	26	47	**7**	36	27	52	45	**75**	26	33	20	417	20.1	3.10.	167	99	6	51	104	536
		Kl.-Kreidel	117	31	29	50	**13**	57	20	77	58	**83**	38	40	30	526	26.7	5. 7.	188	107	14	58	93	552
		Teichhof	90	33	30	56	**11**	75	22	46	54	**85**	40	38	34	524	27.0	3.10.	178	99	12	50	99	539
		Thiergarten, Kr. Wohlau	162	24	30	56	**8**	67	48	59	56	**76**	35	44	26	529	19.0	3.10.	160	100	11	54	100	542
		Wohlau	116	33	29	49	**11**	45	23	**92**	55	82	36	37	39	531	34.9	5. 7.	162	104	12	49	86	709
	Oder	Köben	92	29	28	47	**9**	62	46	**84**	60	74	38	37	31	515	**62.7**	13. 7.	141	97	12	41	96	543
		Würchland	78	—	—	—	—	97	48	70	44	47	33	51	28	—	—	—	—	—	—	—	—	—
	Bartsch	Kreisau	156	27	20	57	**5**	53	12	**117**	113	86	17	28	31	566	39.0	13. 7.	153	97	14	42	94	592
		Bartnig	113	—	22	60	7	57	52	129	118	100	18	62	36	—	—	—	—	—	—	—	—	—
		Gr.-Wartenberg	167	32	45	57	**8**	101	36	92	93	**118**	38	62	47	729	**53.2**	13. 7.	163	107	21	48	108	722
		Neumittelwalde	170	23	30	62	17	62	24	119	121	128	25	—	93	—	—	—	—	—	—	—	—	—
		Festenberg	183	32	39	44	**13**	92	47	41	105	**107**	25	62	51	658	33.8	14. 8.	170	116	14	43	94	—
		Charlottenthal	119	22	23	43	**7**	66	41	94	92	**103**	25	71	35	622	29.3	14. 8.	129	97	15	37	73	588
		Kraschnitz	142	—	25	*50*	6	78	58	130	109	68	47	38	15	—	—	—	—	—	—	—	—	—
		Buchendorf	109	35	20	—	7	85	28	148	110	121	32	52	29	—	—	—	—	—	—	—	—	—
		Militsch	107	31	29	60	**9**	79	31	**114**	107	96	28	55	37	676	**62.4**	13. 7.	176	110	16	43	82	—
		Postel	145	24	29	52	**10**	75	36	87	**107**	94	24	55	38	631	25.4	13. 7.	162	110	17	49	86	—
		Schlottau	156	—	34	48	10	91	32	45	77	102	32	50	30	—	—	—	—	—	—	—	—	—
		Kath.-Hammer	115	—	—	60	7	62	44	85	93	99	41	63	35	—	—	—	—	—	—	—	—	—
		Trebnitz	185	37	25	45	**17**	69	32	73	88	**103**	31	57	38	615	21.6	20. 5.	193	110	14	67	105	608
		Scholzhofen	96	34	32	38	**7**	37	36	**98**	42	68	25	39	24	480	38.9	13. 7.	136	92	12	45	79	495
		Fürstenau, Kr. Militsch	93	41	35	58	**12**	81	54	**111**	68	84	30	45	34	653	**59.1**	13. 7.	169	115	11	56	97	665
		Trachenberg	90	29	24	54	**16**	59	20	72	46	**85**	28	40	31	504	17.1	3.10.	157	101	10	55	84	512
		Winzig	180	36	29	57	11	69	14	75	54	79	37	—	34	—	—	—	—	—	—	—	—	—
		Bargen	89	—	—	—	—	—	27	63	47	78	31	40	35	—	—	—	—	—	—	—	—	—
		Pluskau	92	40	28	69	**11**	**82**	23	69	53	76	30	45	27	553	43.0	13. 7.	173	117	13	66	103	582
		Grunewald	115	19	24	43	**4**	87	18	92	**110**	90	15	44	30	576	34.9	28. 5.	150	97	13	39	94	575
		Groß-Saul	120	26	27	76	**9**	65	21	67	75	**112**	32	56	47	613	33.1	13. 7.	171	108	14	61	95	632
		Waldhöh	98	30	21	56	**11**	65	17	47	40	**93**	30	48	33	491	19.6	3.10.	134	99	12	46	109	491
		Sulau	100	29	27	54	**6**	59	32	76	78	**101**	26	63	35	586	26.8	22. 9.	145	116	17	42	78	570
		Jagdhausen	94	26	31	66	**11**	75	29	84	61	**86**	27	47	31	574	42.9	13. 7.	179	103	14	48	90	578
		Hünern, Kr. Guhrau	146	30	17	40	**9**	80	20	**114**	54	77	30	33	24	528	**96.9**	13. 7.	131	85	12	42	90	550
		Gr.-Wiersewitz	84	31	33	72	**10**	**105**	19	83	62	85	28	58	41	627	34.2	13. 7.	153	109	18	48	93	635
		Nechlau	82	27	32	53	**7**	73	53	**87**	56	80	30	48	38	584	**51.6**	13. 7.	132	95	16	42	88	605
		Lesten	95	19	10	38	**6**	40	32	54	64	**84**	21	29	73	470	25.0	26. 6.	143	95	14	43	92	450
	Faule Obra bis Bartsch	Reinberg	75	28	28	59	**7**	63	36	45	55	**77**	21	41	34	494	26.2	26. 6.	156	92	13	53	81	519
		Eisemost	183	37	43	56	**15**	74	20	22	60	**80**	30	36	42	515	19.3	20. 5.	117	98	12	42	102	571
		Raudten	108	47	39	52	16	61	27	41	57	79	33	—	34	—	—	—	—	—	—	—	—	—
		Kl.-Kauer	170	37	24	53	**13**	76	20	39	61	**97**	21	46	34	521	19.0	5.11.	141	99	12	46	74	564
		Glogau	77	20	22	43	**6**	**79**	23	31	60	77	19	38	27	445	17.0	28. 3.	169	86	12	47	94	475
		Haselquell	115	35	27	52	**8**	**74**	12	38	58	**74**	18	49	39	484	24.5	5.11.	173	100	11	50	89	508
		Dalkau	142	29	20	55	**9**	68	25	44	**95**	84	22	57	34	542	27.6	5.11.	167	103	12	49	96	561
		Beuthen (Oder) Bez.	88	30	23	56	**10**	55	28	25	**86**	68	17	42	29	469	23.4	28. 3.	152	102	10	45	81	502
		Fraustadt [Liegnitz	102	30	29	64	**8**	53	43	**87**	47	66	23	48	36	534	46.5	13. 7.	177	106	8	55	92	564
		Kuttlau	372	32	28	65	**8**	89	18	45	77	**90**	19	43	39	553	30.1	11. 5.	180	103	15	61	84	581
		Kaltenbriesnitz	215	28	40	61	**14**	54	17	18	**79**	**79**	13	62	27	492	26.5	5.11.	144	103	11	43	79	533
		Neustädtel, Kr. Frey-	92	46	28	65	**7**	42	19	28	**99**	86	11	31	40	502	20.0	16.1., 13.2.	153	91	12	40	74	537
		Alte Fähre [stadt	65	33	26	48	**10**	53	14	23	**79**	78	14	39	29	446	16.6	28. 3.	179	95	9	57	92	471
		Zollbrücken	65	—	—	—	—	—	—	—	—	116	10	—	36	—	—	—	—	—	—	—	—	—
	Faule Obra	Bergenwald	83	21	24	68	**10**	67	18	54	64	**84**	13	52	36	511	19.7	10. 5.	153	99	9	53	78	569
		Streidelsdorf	73	40	27	62	**14**	45	16	41	**96**	72	**14**	52	37	516	24.4	1. 8.	168	108	9	48	91	539
		Külpenau	76	30	22	46	**8**	47	14	45	**74**	69	11	49	35	450	16.8	1. 8.	174	99	7	48	97	478
		Nittritz	72	36	24	61	**12**	41	15	47	**82**	78	13	51	42	502	21.3	5.11.	144	102	12	38	87	542
		Deutsch-Kessel	114	41	26	55	**3**	74	17	57	**76**	71	14	46	45	525	38.4	28. 5.	129	104	9	40	91	563
		Fürsteneich	57	36	28	43	**7**	36	20	58	**69**	58	22	43	27	447	14.6	5.11.	131	100	9	40	87	488
		Laubegast	60	27	30	**62**	**6**	51	17	42	51	**62**	20	38	32	438	20.0	24. 3.	159	93	7	49	69	468
		Glogeiche	91	35	27	61	**8**	56	19	43	60	**79**	21	44	38	491	16.4	5.11.	160	114	9	59	95	523
		Liebenzig	65	40	31	46	**3**	34	18	32	58	**78**	17	40	32	429	14.6	5.11.	178	99	6	61	92	470
		Kolzig	57	34	32	59	**14**	49	19	47	60	**64**	18	46	40	482	15.2	5.11.	182	108	7	58	84	502
		Deutsch-Eck	75	24	29	62	**6**	47	26	41	57	**69**	17	46	34	458	18.0	20. 5.	160	107	6	54	81	485
		Schwenten, Kr. Grün-	60	29	32	54	**9**	34	21	50	**85**	63	17	49	36	479	15.9	8. 8.	171	105	6	59	102	493
		Unruhstadt [berg	58	25	26	42	**8**	40	27	56	**77**	60	14	47	36	458	18.3	8. 8.	146	103	8	43	74	458
		Schwiebus	83	32	33	47	**9**	45	29	69	**103**	40	**9**	53	39	508	23.9	9. 7.	157	96	9	61	100	527
		Neu-Bentschen	61	30	26	44	**10**	44	43	54	**81**	47	13	50	38	480	23.8	9. 7.	172	96	8	58	96	477
		Schmarse	83	25	23	40	**6**	33	33	51	**98**	44	10	54	37	454	21.6	9. 7.	107	87	9	33	100	—
		Bomst	58	19	22	30	.	24	20	44	**113**	48	14	48	39	421	39.0	14. 8.	121	91	6	38	87	423

Flußgebiet		Stationen	Seehöhe m	Monatssummen (mm) Januar	Februar	März	April	Mai	Juni	Juli	August	September	Oktober	November	Dezember	Jahressumme I—XII mm	Größte Tagesmenge Höhe mm	Datum	Zahl der Tage mit Niederschlag ≧ 0.1 mm	≧ 1.0 mm	≧ 10.0 mm	* ≧ 0.1 mm	⊡	Jahressumme XI.39—X.40 mm
Bober bis Katzbach	Oder	Züllichau	85	25	26	31	**5**	34	26	61	**62**	50	13	51	36	420	31.2	13. 7.	164	94	6	56	91	418
		Rissen	100	43	26	60	10	41	40	94	**96**	40	**9**	56	39	554	43.5	9. 7.	131	101	14	37	90	560
		Skampe	80	22	28	—	—	—	—	—	—	—	—	—	53	—	—	—	—	—	—	—	—	—
	Kalte Brahe	Fliederthal	61	35	29	52	**7**	48	20	**63**	60	**63**	18	56	49	500	16.9	5.11.	181	107	9	56	89	528
		Grünberg (Schlesien)	147	56	42	76	**13**	71	18	50	**118**	68	**13**	43	45	613	19.9	28. 5.	196	122	13	68	87	726
		Weniglessen	83	31	28	53	**10**	57	36	59	**71**	43	12	53	39	492	24.5	9. 7.	156	103	12	53	96	527
		Rothenburg, Kr. Grünberg	65	23	24	37	**6**	39	18	54	**83**	50	11	60	41	446	24.1	9. 7.	167	99	11	54	95	472
Bober	Lomnitz bis Quelle	Hermsdorf, Städt.	580	**14**	16	85	33	113	59	80	**135**	128	41	102	42	848	46.6	20. 5.	217	132	22	65	126	854
		Ullersdorf, Kr. Landeshut	535	27	**15**	63	33	83	45	66	93	**99**	58	75	51	708	33.1	16. 6.	201	130	19	74	115	700
		Haselbach „ „	550	38	**30**	125	39	117	61	76	130	**140**	47	72	62	937	35.0	20. 5.	161	133	33	56	129	—
		Röhrsdorf	580	37	**24**	58	35	119	64	106	112	**133**	43	59	59	849	31.1	12. 9.	148	138	23	54	113	923
		Landeshut	442	21	**17**	48	28	76	44	87	83	**109**	29	50	49	641	39.1	16. 6.	213	132	13	56	107	659
		Schömberg, Kr. Landeshut	520	**25**	28	83	27	98	38	78	**124**	111	28	61	44	745	28.1	16. 6.	148	129	19	44	125	743
		Grüssau	470	37	**12**	65	24	85	49	67	88	**99**	42	55	34	657	41.5	16. 6.	191	120	15	67	117	872
		Gottesberg	600	33	**21**	63	42	99	53	63	94	**111**	56	59	57	751	30.9	16. 6.	184	135	16	64	116	774
		Mittel-Konradswal-	502	31	**19**	64	28	83	59	70	90	**102**	46	54	68	714	35.2	16. 6.	197	135	17	75	118	723
		Giesmannsdorf [dau	550	44	15	69	34	124	—	—	—	—	—	—	—	—	—	—	—	—	—	—	—	—
		Neu-Röhrsdorf	740	37	**16**	71	38	122	49	100	**135**	121	39	65	74	867	30.7	20. 5.	218	155	21	78	147	916
		Rudelstadt	415	46	**13**	66	32	**149**	44	88	100	122	39	77	41	817	**52.7**	20. 5.	186	130	19	63	106	859
	Lomnitz	Hasenbaude	1077	36	**16**	164	53	145	114	96	**247**	217	86	132	69	1375	**54.7**	5.11.	228	159	44	109	173	1392
		Schneekoppe	1602	**29**	38	135	77	138	101	97	166	174	116	111	**216**	1398	41.9	26.10.	284	201	39	115	131	1353
		Wolfshau	660	24	**16**	114	29	110	68	83	170	143	58	**183**	51	1049	**55.2**	13.11.	166	128	34	58	111	1016
		Krummhübel	650	50	**26**	149	64	131	91	94	**180**	176	78	136	66	1241	45.4	13.11.	212	166	33	70	120	—
		Arnsdorf, Kr. Hirsch-	443	29	**15**	64	29	**110**	39	83	95	102	45	65	29	705	24.2	5.11.	186	128	18	57	113	734
		Zillerthal [berg	400	41	**18**	61	19	**86**	29	82	78	84	46	38	29	611	22.2	20. 5.	195	127	15	66	111	688
		Schmiedeberg (Riesen-	475	42	**26**	90	37	118	47	85	109	**119**	57	86	49	865	30.6	20. 5.	217	151	21	71	119	885
		Forstbauden [gebirge]	900	34	**23**	129	51	148	93	108	**173**	166	69	124	55	1173	39.4	13.11.	214	157	32	84	139	1195
		Hohenwiese	470	66	35	84	28	117	46	103	103	**125**	**22**	63	33	825	38.5	4. 7.	175	150	18	60	79	882
	B.	Hirschberg (Riesen-	347	**83**	**13**	69	39	75	30	80	82	71	29	49	39	659	23.6	18. 7.	186	136	12	59	124	712
	Gr. Zacken	Jacobsthal [gebirge]	871	63	**36**	228	38	156	67	212	**339**	240	63	223	172	1837	**60.1**	5.11.	195	173	60	77	154	1901
		Schreiberhau	643	45	**18**	153	49	127	43	122	**207**	146	70	173	109	1262	**51.1**	5.11.	215	161	40	75	129	1273
		Schneegrubenbaude	1490	—	—	—	—	140	113	196	300	227	47	159	97	—	—	—	—	—	—	—	—	—
		Kiesewald	620	31	**16**	107	54	101	52	119	**151**	127	42	110	72	982	39.9	5.11.	158	141	27	49	111	934
		Petersdorf (Riesengebirge)	400	33	**15**	78	40	**136**	33	95	117	96	56	103	55	857	35.0	5.11.	222	148	19	71	114	879
		Warmbrunn, Bad	342	31	**13**	53	31	**128**	25	86	72	79	33	60	26	637	29.5	20. 5.	201	132	12	67	105	671
		Agnetendorf	575	29	**13**	88	46	120	61	116	**128**	117	57	90	52	917	34.2	13.11.	188	147	28	44	105	950
		Hain	535	36	**19**	110	54	108	47	89	108	112	63	**114**	68	928	44.4	13.11.	210	157	25	69	122	1303
		Giersdorf	425	31	**16**	82	37	**114**	37	74	81	99	57	87	43	758	32.4	13.11.	207	144	19	68	94	769
		Hainberg	625	43	**29**	96	42	**144**	54	93	113	132	77	104	59	986	36.9	13.11.	243	191	22	69	122	1022
		Seidorf	400	39	**14**	68	26	39	40	78	69	**95**	54	74	31	627	30.2	5.11.	183	118	19	51	107	670
		Stonsdorf	418	35	**19**	68	30	**111**	26	94	75	91	43	54	28	674	29.7	17. 7.	186	129	18	58	112	698
	B.	Boberröhrsdorf	312	33	**15**	58	24	**101**	28	88	84	90	31	46	31	629	30.0	20. 5.	177	124	14	58	115	679
	Kemnitzbach	Blumendorf	470	30	**13**	96	40	103	34	104	**124**	87	60	88	39	818	27.5	20. 5.	184	140	21	64	118	878
		Johnsdorf	447	38	**16**	87	36	93	51	82	**116**	91	35	53	58	756	25.5	17. 7.	185	133	16	58	115	895
	Sprotte bis Kemnitzbach	Ludwigsdorf	440	35	**26**	67	29	95	51	67	74	**161**	32	35	37	709	37.1	20. 5.	186	134	14	62	112	797
		Lähn	320	35	**17**	66	21	79	24	47	84	**160**	39	54	50	616	28.2	5.11.	181	121	12	48	97	659
		Süssenbach	355	40	**22**	67	26	88	37	70	68	**112**	39	57	55	681	24.7	20. 5.	178	131	14	57	104	727
		Schmottseiffen	370	43	**24**	94	29	71	30	59	**110**	96	39	54	72	721	30.9	31.12.	176	125	17	59	106	779
		Ober-Görisseiffen	255	39	**18**	75	24	56	25	54	**111**	104	38	61	63	668	20.1	31.12.	183	123	13	54	103	714
		Löwenberg (Schles.)	211	28	**15**	67	16	60	28	42	89	87	27	60	51	570	31.1	5.11.	171	112	10	41	72	603
		Kesselsdorf, Kr. Löwenberg	220	41	20	66	20	60	**18**	66	94	**105**	20	62	47	617	27.5	5.11.	163	118	18	58	87	668
		Neujäschwitz	250	—	—	—	—	—	—	—	—	85	18	64	50	—	—	—	—	—	—	—	—	—
		Bunzlau	205	31	21	79	19	56	28	55	71	**94**	**16**	54	58	582	24.2	5.11.	175	125	8	57	99	638
		Großhartmannsdorf	220	49	26	91	**19**	56	51	45	66	**103**	28	60	60	654	28.2	10. 9.	189	134	14	73	110	702
		Kittlitztreben	150	39	26	66	**13**	50	16	48	62	**96**	18	40	30	504	19.6	5.11.	196	117	8	53	84	560
		Seebnitz	157	39	42	61	**15**	51	19	27	54	**87**	24	40	36	495	16.8	14. 2.	177	103	11	63	77	551
	Sprotte	Heerwegen	183	50	26	54	**12**	48	17	39	71	**76**	22	40	39	494	17.4	1. 8.	147	100	13	50	94	534
		Friedrichswalde, Kr.	174	37	27	62	**13**	58	18	35	81	**87**	24	49	40	531	22.6	20. 5.	147	106	16	47	76	595
		Gr.-Heinzendorf [Löwen	143	41	26	67	**17**	39	**17**	34	65	**78**	20	47	36	487	18.5	5.11.	139	106	10	42	83	534
		Kotzenau	148	37	27	71	16	48	**13**	48	64	**88**	23	49	54	538	19.6	5.11.	169	112	12	56	79	517
		Kriegheide	146	39	25	60	**14**	57	19	27	63	**86**	25	52	33	500	19.0	5.11.	140	106	12	48	106	549
		Buchendamm	134	37	28	83	**12**	56	15	26	48	**85**	15	44	40	489	25.3	10. 3.	156	100	9	46	86	511
		Kunzendorf, Kr. Glogau	136	61	—	59	13	56	17	24	57	66	20	45	30	—	—	—	—	—	—	—	—	—
		Hermsdorf „ „	200	22	19	90	**11**	87	14	37	55	**103**	21	42	26	527	20.0	5.11.	126	97	13	43	98	582
		Jakobskirch	202	28	25	50	**15**	61	**15**	22	75	**90**	19	46	48	494	21.7	5.11.	137	99	11	29	105	537
		Lauterbach, Kr.	135	32	25	58	**15**	60	20	34	60	**84**	16	50	34	488	17.9	5.11.	149	107	10	40	71	552
		Ottendorf [Sprottau	134	33	23	53	13	62	39	35	60	86	15	53	—	—	—	—	—	—	—	—	—	—
		Reuthau	136	32	27	66	**8**	51	64	38	64	**90**	10	49	25	524	**52.2**	14. 6.	152	103	9	44	70	587
		Nieder-Zauche	133	31	29	62	**8**	63	50	48	73	**91**	19	49	24	547	36.4	14. 6.	154	116	10	56	79	606
		Neuvorwerk, Kr.	155	29	22	60	**17**	48	18	39	59	**100**	21	58	41	512	20.3	5.11.	140	109	9	36	82	565
		Baierhaus [Sprottau	144	—	—	69	—	32	23	22	52	73	12	—	—	—	—	—	—	—	—	—	—	—
		Sprottau	121	39	28	73	**9**	58	14	62	80	**101**	23	54	36	577	19.4	27. 5.	171	113	16	49	95	617

Oder. 1940

Flußgebiet		Stationen	Seehöhe m	Monatssummen (mm) Januar	Februar	März	April	Mai	Juni	Juli	August	September	Oktober	November	Dezember	Jahressumme I—XII mm	Größte Tagesmenge Höhe mm	Datum	Zahl der Tage mit Niederschlag ≧ 0.1 mm	≧ 1.0 mm	≧ 10.0 mm	* ≧ 0.1 mm	⊞	Jahressumme XI. 39—X. 40 mm
Lausitzer Neiße	Lubst bis Pliesnitz	Berna	270	34	17	68	32	46	40	89	102	115	28	55	36	662	33.9	10. 9.	219	132	14	64	99	747
		Schönberg (Oberlausitz)	215	37	20	79	25	94	42	93	107	118	32	56	44	747	45.2	10. 9.	201	131	18	62	108	809
		Görlitz (Stadt)	211	44	27	89	21	65	36	62	79	105	13	56	52	649	26.5	5.11.	176	134	10	61	106	629
		Lichtenberg, Kr.	285	52	48	129	—	—	18	88	105	171	27	63	82	—	—	—	—	—	—	—	—	—
		Zodel [Görlitz	175	37	19	64	16	56	26	56	82	102	15	58	40	571	27.5	5.11.	189	126	9	61	102	638
		Penzig	180	34	17	—	—	—	—	—	—	—	—	—	—	—	—	—	—	—	—	—	—	—
		Niederlangenau	193	36	24	87	18	100	20	67	105	108	19	65	54	703	34.7	5.11.	207	150	14	61	99	—
		Gelblach (Forsthaus)	160	21	18	101	11	49	32	44	116	94	13	—	—	—	—	—	—	—	—	—	—	—
	Pliesnitz	Kottmarhäuser	440	39	23	126	29	77	65	126	161	135	32	84	114	1011	51.2	16. 6.	212	150	27	76	128	1027
		Großhennersdorf	290	26	21	90	23	79	74	134	133	85	25	62	58	810	58.9	16. 6.	254	141	18	74	113	885
		Oberstrahwalde	362	38	24	94	25	81	88	108	131	114	32	70	55	860	72.8	16. 6.	210	137	13	71	112	941
		Schönau a. d. Eigen	223	26	17	85	16	62	46	92	104	83	32	57	51	671	28.8	16. 6.	195	129	12	72	115	735
		Kemnitz	292	19	30	100	41	95	103	248	84	125	27	72	60	1004	68.6	1. 7.	188	141	23	59	104	1055
		Tauchritz	200	50	19	82	25	74	31	94	91	92	28	50	34	670	24.0	20. 8.	157	121	19	49	108	750
	Pliesnitz bis Mandau	Kleinschönau	228	28	15	63	24	75	24	142	93	61	19	62	48	654	28.8	4. 7.	174	116	17	62	99	672
		Wittgendorf Kr. Zittau	310	28	—	70	23	80	37	157	107	64	24	48	66	—	—	—	—	—	—	—	—	—
		Lichtenberg „ „	338	25	19	82	30	83	39	129	110	80	24	83	48	752	35.6	5.11.	188	132	18	62	99	774
		Reichenau „ „	253	27	16	64	18	96	33	137	132	75	20	59	43	720	27.6	20. 8.	192	122	15	58	109	772
		Ostritz	206	27	15	70	22	104	41	116	110	81	29	54	51	720	38.5	20. 8.	185	135	14	56	106	787
	Mandau	Seifhennersdorf	350	34	17	88	31	79	110	131	135	118	36	91	78	948	87.5	16. 6.	198	148	22	61	114	997
		Großschönau	365	28	15	75	31	57	71	123	120	100	34	86	70	810	55.9	16. 6.	167	137	17	47	109	857
		Walddorf	393	34	18	91	33	91	51	139	218	157	32	84	57	1005	39.5	9. 7.	199	153	23	60	118	1101
		Niederoderwitz	290	19	14	79	21	63	127	129	106	98	29	68	57	810	114.0	16. 6.	202	132	16	68	110	857
		Jonsdorf	450	21	19	102	27	52	36	123	63	74	18	42	43	620	20.4	9. 7.	196	115	16	60	114	792
		Oybin	415	38	29	98	37	84	76	150	134	118	40	96	98	998	61.1	16. 6.	213	160	24	80	121	1081
		Zittau	240	27	13	72	27	70	58	162	100	83	26	77	66	781	40.0	16. 6.	211	132	19	70	105	791
Oder	Oder	Beutnitz	70	26	27	59	6	48	26	41	83	37	9	54	47	463	15.9	5.11.	146	96	7	48	88	471
		Baudach	82	36	32	70	12	56	26	46	90	50	9	59	52	538	21.0	26. 6.	151	96	13	46	100	553
		Messow	62	33	29	51	14	62	25	55	114	52	9	54	46	544	21.8	8. 8.	143	97	13	37	96	564
Bober	Mündung bis Gr. Tschirne	Mednitz	100	32	23	55	8	42	35	37	89	83	19	61	36	520	24.4	5.11.	193	107	10	58	77	—
		Herwigsdorf	133	29	25	70	9	53	30	59	90	78	19	41	45	548	30.2	6. 7.	166	113	9	51	101	607
		Briesnitz	110	—	26	60	9	27	20	25	90	83	14	63	40	—	—	—	—	—	—	—	—	—
		Naumburg (Bober)	108	24	15	50	12	38	28	138	123	56	35	62	44	625	20.9	29. 7.	122	112	16	30	91	675
		Weissig, Kr. Crossen	70	28	19	56	8	38	32	55	82	43	15	50	41	467	16.9	19. 3.	127	78	10	39	85	532
		Bobersberg	61	22	13	—	5	54	26	39	71	36	12	52	39	—	—	—	—	—	—	—	—	—
		Buchelsdorf	125	44	32	67	13	62	17	63	93	59	12	62	46	570	21.6	1. 8.	190	114	9	63	108	620
		Crossen	45	35	28	66	13	49	21	44	74	45	11	50	43	479	17.5	5.11.	161	102	8	51	83	560
	Gr. Tschirne	Kohlfurt	193	42	25	81	23	55	14	62	107	97	15	67	55	653	28.0	5.11.	202	138	12	54	109	725
		Rauscha	151	29	23	80	18	76	30	56	94	88	12	57	50	613	19.7	31.12.	183	109	12	47	98	683
		Halbau	125	38	22	75	13	50	18	46	84	76	15	60	48	545	21.9	5.11.	154	109	13	42	87	604
		Gr.-Selten	155	25	7	74	12	46	28	66	117	123	6	63	51	618	50.0	12. 9.	161	115	13	52	81	673
		Nieder-Ullersdorf	141	34	30	92	13	38	34	49	98	93	11	63	51	606	21.7	28. 2.	171	119	11	50	80	666
		Seifersdorf, Gr. Sorau	165	36	26	78	13	50	22	48	109	99	17	63	48	609	24.7	5.11.	174	122	9	52	100	669
	B.	Sagan	103	36	25	76	7	44	37	37	136	74	18	58	42	590	31.5	16. 8.	173	125	10	53	87	632
	Queis	Ludwigsbaude	770	35	20	173	43	151	71	173	243	160	60	151	—	—	—	—	—	—	—	—	—	—
		Bärenstein	539	33	22	139	33	122	48	149	200	124	42	134	100	1146	44.1	5.11.	184	152	31	55	124	—
		Heufuderbaude	1060	—	—	—	35	—	—	—	—	—	—	—	—	—	—	—	—	—	—	—	—	—
		Bad Flinsberg	475	54	27	160	32	114	59	145	203	139	—	—	—	—	—	—	—	—	—	—	—	—
		Egelsdorf	378	24	14	78	27	86	56	109	115	92	36	67	59	763	27.3	5.11.	189	141	20	50	101	801
		Giehren	530	26	11	63	31	98	53	116	192	190	27	87	57	951	46.7	20. 8.	188	163	24	55	87	990
		Rabishau	405	29	17	90	35	84	39	85	146	97	32	61	55	770	26.5	31. 8.	175	133	15	54	100	814
		Hernsdorf, Gräflich	595	43	32	187	39	123	49	171	208	—	32	111	127	—	—	—	—	—	—	—	—	—
		Gebhardsdorf	375	32	18	91	30	91	37	134	157	151	30	81	68	820	46.0	10. 9.	193	142	23	59	106	839
		Liebenthal	360	44	20	121	23	72	29	75	112	102	38	61	82	779	31.1	30.12.	186	130	18	60	132	801
		Gr.-Stöckigt	350	28	12	65	26	68	22	71	114	97	63	70	49	685	23.5	5.11.	179	135	16	53	92	700
		Greiffenberg	338	35	16	87	23	79	36	88	127	91	35	62	64	743	26.3	20. 8.	188	123	19	57	114	776
		Goldentraum	365	43	22	105	29	75	27	108	135	131	30	74	61	840	38.5	10. 9.	151	127	21	35	102	878
		Schwertburg	350	49	23	96	32	82	40	137	154	121	47	73	77	931	30.6	20. 8.	197	161	23	58	102	971
		Beerberg	232	39	16	107	25	62	31	95	138	107	39	53	58	770	33.5	28. 3.	172	122	19	60	118	855
		Mittel-Gerlachsheim	340	28	19	110	26	—	29	109	157	89	28	61	48	—	—	—	—	—	—	—	—	—
		Welkersdorf	320	39	8	65	10	77	26	75	96	96	44	11	42	589	20.0	1. 7.	173	108	14	46	100	665
		Lauban	270	39	22	76	16	49	34	81	122	135	34	68	52	728	34.9	10. 9.	188	123	18	56	99	814
		Geibsdorf	257	30	16	64	20	49	23	85	106	88	25	53	28	587	23.9	5.11.	206	113	12	65	121	645
		Naumburg (Queis)	204	28	20	75	18	60	21	62	84	70	17	57	47	559	25.9	5.11.	185	112	12	56	94	616
		Hagendorf	300	39	21	71	30	78	35	66	111	122	34	65	47	719	29.7	5.11.	214	123	22	59	111	768
		Kunzendorf, Kr. Löwenberg	250	25	11	60	24	70	34	63	110	106	27	61	44	635	31.2	5.11.	186	122	13	60	103	674
		Siegersdorf, Kr. Bunzlau	193	36	22	84	18	61	36	72	78	74	17	59	48	605	29.1	1. 7.	192	119	14	58	105	—
		Klitschdorf	170	43	22	75	16	66	12	41	73	88	11	43	40	530	25.2	5.11.	168	115	14	53	98	640
		Loos	125	41	24	75	11	54	40	66	92	79	15	60	45	602	22.0	23. 6.	201	120	11	61	97	643

Flußgebiet		Stationen	Seehöhe m	Monatssummen (mm) Januar	Februar	März	April	Mai	Juni	Juli	August	September	Oktober	November	Dezember	Jahressumme I—XII mm	Größte Tagesmenge Höhe mm	Datum	Zahl der Tage mit Niederschlag ≧ 0.1 mm	≧ 1.0 mm	≧ 10.0 mm	* ≧ 0.1 mm	⊡	Jahressumme XI. 39—X. 40 mm
Lausitzer Neiße	Lubst bis Pleinitz	Sänitz	140	34	23	73	**10**	37	32	74	**107**	91	14	56	52	603	25.4	9. 7.	199	106	13	61	89	666
		Pechern	120	—	—	—	—	—	—	—	92	81	12	62	48	—	—	—	—	—	—	—	—	—
		Heide, Kr. Rothenburg	130	38	25	**104**	17	61	17	75	99	81	**14**	64	61	656	23.5	9. 7.	184	122	12	54	108	709
		Muskau	117	22	31	73	**17**	65	32	52	89	**90**	**17**	76	79	643	33.7	31.12.	199	120	12	52	101	666
		Triebel	135	32	27	78	**11**	33	29	61	**89**	78	16	69	66	589	36.7	9. 7.	150	111	13	49	94	669
		Forst (Lausitz)	75	24	21	62	**7**	33	22	79	57	**116**	18	63	43	545	32.6	9. 7.	162	104	15	50	90	569
		Taubendorf	60	17	17	48	**8**	56	24	49	82	**78**	23	86	62	450	25.8	9. 7.	120	103	12	25	68	439
		Pförten	62	29	25	**75**	**11**	53	30	74	**75**	40	13	60	49	534	31.1	9. 7.	173	107	10	42	77	559
	Lubst	Pitschkau	150	35	30	77	**9**	51	19	53	78	**92**	14	61	53	573	26.7	5.11.	170	114	12	46	93	620
		Friedersdorf, Kr. Sorau	114	28	22	60	**8**	54	21	50	62	**81**	16	64	44	510	24.5	5.11.	177	113	7	61	91	533
		Sommerfeld (Nieder-	82	31	25	58	**10**	58	20	62	**72**	61	20	66	43	526	25.0	5.11.	144	112	11	39	83	545
		Kanig [lausitz)	65	19	25	62	**12**	55	20	58	**69**	38	**12**	58	43	471	21.0	9. 7.	142	110	9	37	77	516
		Guben	46	22	24	52	13	46	19	47	**91**	43	**12**	53	43	465	21.5	9. 7.	162	96	10	55	76	—
	L. N.	Pinnow	82	29	30	78	**11**	40	26	**86**	85	54	13	69	56	577	35.8	19. 7.	126	105	12	37	80	587
		Sembten	80	15	16	47	**9**	57	28	54	**84**	46	13	59	45	473	26.1	27. 5.	156	98	13	39	73	490
		Kuschern	36	—	—	—	—	—	—	—	—	54	18	61	40	—	—	—	—	—	—	—	—	—
Warthe bis Lausitzer Neiße	Oder	Tammendorf	95	33	30	56	15	58	21	49	101	47	9	49	—	—	—	—	—	—	—	—	—	—
		Neuzelle-Cummrow	50	24	21	59	**9**	37	25	66	**78**	58	19	65	49	610	22.1	5.11.	117	101	9	28	*70*	631
		Fürstenberg (Oder)	28	14	22	57	**12**	51	21	41	**69**	59	**12**	61	42	461	18.6	9. 7.	147	94	8	40	67	478
		Ziebingen	51	33	27	62	**10**	31	28	50	**81**	63	11	51	43	490	23.8	9. 7.	140	102	9	44	81	511
		Lagow	109	23	28	—	—	—	—	—	86	49	—	62	52	—	—	—	—	—	—	—	—	—
		Topper	105	—	—	—	—	—	—	—	—	—	—	—	53	—	—	—	—	—	—	—	—	—
		Pleiskehammer	70	25	19	50	**8**	44	17	38	**88**	39	9	57	38	432	20.6	28. 5.	149	92	9	46	92	437
		Pillgram	60	—	*24*	—	13	—	55	43	100	47	9	55	46	—	—	—	—	—	—	—	—	—
		Müllrose	42	20	26	59	17	51	44	42	71	53	**10**	58	**75**	526	32.0	30.12.	165	102	10	57	84	511
		Fünfeichen	26	37	32	71	**13**	61	73	52	74	**84**	15	57	50	619	36.0	24. 6.	174	109	15	52	80	660
		Sternberg	95	34	27	73	14	28	23	61	**98**	45	**8**	58	38	507	19.9	9. 7.	153	96	12	55	99	511
		Klauswalde	110	—	—	—	—	—	—	—	85	42	8	58	41	—	—	—	—	—	—	—	—	—
		Holländerberg	47	32	24	62	11	52	41	78	**107**	55	**7**	46	36	551	20.3	1. 8.	156	96	16	52	84	582
		Frankfurt a. d. O. (Stadtgärtnerei)	76	50	25	64	**11**	28	25	61	**82**	41	18	56	49	500	29.3	4. 7.	163	96	9	58	83	508
		(Flughafen)	55	24	26	70	11	38	23	54	**77**	58	**8**	49	37	475	19.0	24. 3.	148	98	11	51	95	443
		Kohlow	89	27	26	65	12	43	—	—	—	—	—	—	—	—	—	—	—	—	—	—	—	—
		Frauendorf (Neumark)	62	—	*30*	39	5	37	49	67	104	49	4	55	36	—	—	—	—	—	—	—	—	—
		Lebus	25	29	32	57	**7**	39	39	44	**97**	57	11	57	47	516	25.0	24. 3.	112	97	11	35	74	522
		Küstrin	21	28	33	60	14	43	27	55	**90**	50	**6**	46	27	479	22.9	13. 7.	153	102	22	36	87	506
Warthe	W.	Breitenmarkt	253	27	**22**	30	20	**144**	34	43	116	81	38	80	33	668	**50.1**	31. 5.	144	107	20	44	*84*	—
	Prosna	Paulsdorf	205	21	26	34	**18**	110	46	71	**122**	76	33	65	42	664	43.3	14. 8.	179	108	17	46	103	557
		Kirchlinden	192	31	25	42	**19**	99	49	89	**109**	88	39	64	33	687	49.4	14. 8.	175	112	16	64	97	663
		Bischdorf, Kr. Kreuzburg	190	38	27	42	**9**	73	45	56	**106**	74	35	53	40	598	28.7	27. 7.	144	105	17	38	93	589
		Reinersdorf, Kr. Kreuzburg	185	51	29	60	**21**	**157**	60	76	105	101	46	75	52	833	**59.8**	28. 5.	161	120	26	48	113	706
		Omechau	175	54	8	—	—	70	—	—	—	—	—	—	—	—	—	—	—	—	—	—	—	—
		Kostau	167	40	28	41	**19**	**112**	50	48	101	86	39	68	49	681	34.6	20. 5.	134	105	16	41	104	—
	Warthe	Wierzebaum	63	28	38	38	17	62	44	43	**80**	56	**9**	46	37	498	31.4	28. 5.	123	91	14	41	91	506
		Klein-Krebbel	40	43	44	50	18	57	49	65	**83**	53	**5**	53	39	559	40.3	1. 6.	106	101	15	36	99	563
		Seewitz	43	—	—	—	—	—	37	52	82	30	9	54	47	—	—	—	—	—	—	—	—	—
		Schweinert	30	13	40	35	16	86	55	67	**91**	48	**5**	50	29	535	34.4	28. 5.	116	86	20	38	104	551
	Obra	Dürrlettel	101	37	30	57	**16**	60	43	56	**85**	46	**16**	47	41	534	24.0	27. 5.	157	113	10	55	94	551
		Politzig	55	15	31	47	10	54	32	54	**76**	44	**8**	52	37	460	21.1	26. 7.	120	103	9	40	98	465
		Rokitten	74	37	47	35	17	56	**68**	45	65	48	**8**	53	36	515	44.7	2. 6.	126	96	9	44	100	519
		Paradies	70	22	27	46	**9**	38	43	64	**73**	38	10	49	35	454	21.6	12. 7.	130	85	10	50	92	469
		Meseritz	54	34	30	51	**8**	55	15	52	**72**	42	12	52	35	458	17.5	5.11.	140	97	9	51	77	466
		Langenpfuhl	25	26	30	33	**6**	48	24	61	**79**	51	11	67	43	479	19.0	5.11.	114	90	9	35	106	449
		Blesen	40	27	29	32	14	43	43	55	**56**	45	**7**	49	26	426	20.4	2. 6.	144	94	8	45	98	433
	W.	Morrn	25	28	42	36	**9**	**84**	66	55	75	46	10	49	31	531	28.6	26. 6.	136	100	9	43	102	539
		Wildtränke	40	30	36	43	13	**105**	29	45	75	43	**8**	57	38	522	**57.5**	28. 5.	166	100	10	56	94	523
	N.	Dobrin	158	24	14	49	**6**	34	27	43	**112**	64	**6**	37	25	441	21.8	14. 8.	123	89	14	53	105	448
	Netze, Kvddow	Raddatz	180	42	21	67	19	45	56	47	**104**	72	**6**	46	37	562	26.1	26. 6.	152	106	10	61	121	577
		Neustettin (Kaserne)	140	32	17	60	13	35	43	37	**100**	61	**8**	46	44	496	16.4	23. 6.	154	103	11	46	89	492
		(Landw. Schule)	114	34	20	65	—	—	—	—	—	—	—	—	—	—	—	—	—	—	—	—	—	—
		Wurchow	145	37	23	54	15	72	28	47	**135**	73	**14**	53	39	590	39.5	22. 5.	173	123	15	61	102	604
		Stepen	163	35	19	48	12	49	60	47	**86**	57	**8**	47	36	504	32.4	23. 6.	128	96	13	49	95	530
		Adelheidsthal	151	40	9	63	13	41	31	49	**92**	64	**5**	45	34	486	23.3	22. 5.	124	90	12	47	122	491
		Hammerstein	135	36	15	54	16	28	27	53	**125**	67	**8**	39	39	507	18.6	27. 7.	133	105	11	50	118	521
		Schlochau	160	45	26	69	**8**	49	24	56	**103**	80	**8**	45	36	549	27.7	22. 5.	152	102	10	50	113	559
		Heinrichswalde	180	34	23	44	**7**	40	29	32	**103**	63	10	40	25	450	25.3	14. 8.	122	87	12	46	112	454
		Ratzebuhr	128	32	18	56	13	46	28	38	**93**	71	**6**	47	28	476	22.2	15. 3.	161	100	10	53	107	497
		Kappe	143	24	12	41	**5**	41	27	36	**92**	63	6	39	21	407	22.2	14. 8.	115	84	11	37	89	414
		Kölpin	160	31	16	72	9	44	38	38	**102**	69	**7**	47	23	496	19.8	28. 5.	156	104	15	51	108	514
		Adlig-Landeck	115	57	20	50	11	36	18	36	**92**	71	**6**	41	23	461	22.9	14. 8.	113	87	10	41	111	491
		Hohenfier, Kr. Flatow	128	25	10	41	11	56	19	38	**89**	38	**7**	48	21	403	27.5	28. 5.	111	90	8	34	91	418

Oder

Flußgebiet		Stationen	Seehöhe m	Monatssummen (mm) Januar	Februar	März	April	Mai	Juni	Juli	August	September	Oktober	November	Dezember	Jahressumme I—XII mm	Größte Tagesmenge Höhe mm	Datum	Zahl der Tage mit Niederschlag ≧ 0.1 mm	≧ 1.0 mm	≧ 10.0 mm	* ≧ 0.1 mm	⊡	Jahressumme XI 39—X 40 mm
Warthe	Netze, Küstrow	Jastrow	107	21	**10**	36	17	56	51	46	**98**	46	**10**	51	32	474	30.0	25. 6.	161	97	11	55	95	482
		Plietnitz	80	18	11	37	10	57	14	28	**101**	53	**9**	72	43	453	29.6	22. 5.	137	101	8	34	73	430
		Schönthal	90	34	21	55	14	54	47	38	**85**	44	**10**	50	23	475	35.1	25. 6.	151	95	6	54	110	487
		Steinforth	155	34	22	59	18	76	27	50	**76**	64	**7**	41	40	514	34.3	27. 5.	159	108	15	56	105	518
		Pielburg	140	27	15	54	17	52	28	54	**104**	51	**8**	57	33	480	19.6	15. 3.	167	113	7	57	95	478
		Hasenfier	143	18	13	44	10	62	39	49	**97**	57	**7**	36	28	460	29.3	22. 5.	150	87	10	53	103	477
		Rederitz	125	24	8	42	20	49	32	56	**100**	55	**7**	55	24	472	20.1	22. 5.	170	96	11	63	100	482
		Brotzen	143	29	17	56	20	37	19	76	**101**	64	**10**	57	33	519	24.7	15. 3.	178	120	9	61	111	512
		Neuhof, Kr. Dramburg	145	33	22	52	16	44	24	86	**96**	52	**12**	69	44	550	26.7	13. 7.	198	115	10	61	107	531
		Deutsch-Fuhlbeck	132	25	31	40	16	36	16	70	**86**	59	**9**	62	30	480	19.3	15. 3.	160	112	8	55	112	439
		Keßburg	120	37	20	58	15	41	20	38	**76**	59	**10**	58	37	469	23.1	15. 3.	157	97	10	61	93	460
		Klein-Nakel	120	43	24	60	17	56	24	38	**91**	51	**8**	61	44	517	38.4	22. 5.	156	106	9	56	113	497
		Deutsch-Krone	118	24	31	51	13	46	17	33	**90**	52	**5**	42	41	445	20.6	22. 5.	158	98	10	46	103	441
		Neu-Lebehnke	100	31	22	58	9	38	10	26	**89**	56	**8**	49	27	423	23.3	14. 8.	138	89	7	44	91	229
		Proch	130	29	10	34	**6**	60	26	33	**77**	52	7	39	17	390	31.9	27. 5.	133	81	8	47	91	403
		Flatow	116	26	18	49	**6**	57	33	46	**89**	79	7	41	29	480	22.8	28. 5.	148	96	9	36	101	495
		Borkendorf	68	23	16	42	15	33	38	24	**80**	48	**6**	47	28	400	17.8	25. 6.	144	89	7	52	110	404
		Schneidemühl (Stadt)	57	25	21	46	13	35	10	37	**112**	53	**8**	47	13	420	22.4	16. 8.	160	94	9	50	107	441
	Netze	Rosenfelde, Kr. Dtsch.-Krone	150	33	25	47	11	55	15	28	**99**	50	**9**	50	36	458	24.9	22. 5.	128	104	6	40	99	458
		Fratzig	60	28	24	37	10	35	8	76	**92**	52	**5**	49	25	441	34.6	13. 7.	158	90	6	55	91	462
		Schönlanke	80	30	26	35	**2**	33	10	68	**96**	68	6	57	33	464	23.8	13. 7.	171	101	8	37	74	474
		Marienbusch	64	27	31	44	10	32	**7**	**121**	87	54	10	63	46	432	**62.8**	13. 7.	150	97	10	42	106	426
		Rohrwiese (Oberförst.)	115	29	14	52	11	34	18	59	**80**	55	**8**	56	35	451	25.0	13. 7.	141	95	7	48	114	457
		Klein-Drensen	95	34	24	45	6	36	13	56	**90**	57	.	55	38	454	21.3	13. 7.	115	97	9	38	91	456
		Selchow (Netzekreis)	55	—	—	—	—	—	—	63	116	36	7	64	37	—	—	—	—	—	—	—	—	—
		Glashütte	40	36	33	55	14	44	33	51	**87**	46	**5**	46	44	494	23.0	26. 6.	138	100	9	41	95	505
	Netze, Drage	Klaushagen	145	40	24	62	27	44	20	54	**115**	70	**12**	46	51	565	22.1	17. 3.	181	122	10	69	80	573
		Schneidemühl, Kr. Saatzig	57	—	12	53	28	53	19	43	112	59	13	50	34	—	—	—	—	—	—	—	—	—
		Dietersdorf bei Falkenburg	130	34	21	55	25	59	19	**115**	103	56	**10**	61	39	597	48.9	13. 7.	189	113	11	69	102	600
		Falkenburg	132	23	13	53	31	67	30	96	**108**	59	**11**	51	36	578	**50.8**	13. 7.	154	112	15	55	104	—
		Wusterwitz	125	41	26	56	31	51	26	81	**105**	76	**15**	58	46	612	27.5	13. 7.	188	123	14	62	98	610
		Teschendorf	45	35	27	59	33	55	46	98	**102**	60	**14**	53	31	613	**51.3**	13. 7.	141	122	14	41	95	622
		Birkholz, Kr. Dramburg	130	41	25	53	43	60	18	**101**	93	45	**12**	56	45	592	32.3	13. 7.	147	111	15	38	87	600
		Dramburg	113	34	26	51	31	37	31	85	**100**	51	**10**	51	36	543	31.4	13. 7.	183	116	7	62	101	549
		Zamzow	100	—	22	52	10	33	24	85	112	54	10	67	43	—	—	—	—	—	—	—	—	—
		Karwitz	104	35	22	53	24	50	24	87	**106**	60	**10**	60	45	576	32.3	13. 7.	187	117	12	66	107	571
		Jakobsdorf	115	28	15	47	27	49	29	64	**90**	52	**9**	51	35	496	16.5	15. 3.	175	109	8	60	101	500
		Gabbert	110	25	12	43	**11**	28	26	**107**	106	52	**11**	62	49	532	38.2	13. 7.	175	109	11	55	102	509
		Pammin	125	33	24	51	27	44	49	62	**103**	60	**10**	60	44	567	30.6	25. 6.	155	122	18	59	106	568
		Neuwedell	79	20	22	38	10	28	42	70	78	49	—	—	—	—	—	—	—	—	—	—	—	—
		Groß-Sabin	145	—	14	44	15	43	18	69	93	51	11	60	44	—	—	—	—	—	—	—	—	—
		Henkendorf	120	—	—	—	—	29	10	58	78	70	7	53	41	—	—	—	—	—	—	—	—	—
		Balster	98	30	20	42	22	26	48	56	**90**	58	**8**	58	46	504	28.8	25. 6.	152	112	8	47	89	491
		Salvin	89	34	33	48	20	39	52	100	**101**	65	**8**	60	48	608	**66.3**	13. 7.	156	124	11	55	115	607
		Tütz	85	29	26	54	11	15	17	29	**72**	34	**4**	63	35	389	24.5	4.11.	118	96	5	36	117	381
		Grüneberg, Kr. Arnswalde	85	35	23	55	—	34	46	30	71	41	—	62	35	—	—	—	—	—	—	—	—	—
		Steinbusch	70	28	30	40	10	57	49	53	68	53	14	—	—	—	—	—	—	—	—	—	—	—
		Krumpohl	100	37	24	58	14	35	16	39	**80**	68	**7**	53	48	479	20.3	4.11.	138	101	9	48	119	476
		Hitzdorf	81	17	39	30	8	30	34	72	**90**	45	**6**	63	56	490	26.8	13. 7.	160	111	10	68	78	469
		Klosterfelde	59	13	35	38	9	32	62	38	**85**	37	**8**	56	57	470	32.8	26. 6.	149	93	8	50	90	460
		Schlanow	68	24	27	34	**7**	39	50	34	**72**	57	**7**	54	30	435	28.5	26. 6.	120	112	8	36	73	434
	Netze	Driesen	31	32	54	41	14	57	74	56	**77**	41	**2**	51	47	546	**55.2**	26. 6.	129	98	12	37	80	538
		Lubiath	50	31	47	54	16	57	**100**	64	81	59	**6**	66	58	639	**89.2**	2. 6.	144	107	17	37	100	632
		Guschterholländer	24	26	30	39	8	**72**	21	32	69	28	**5**	59	40	429	39.5	28. 5.	123	82	3	47	94	424
		Blumenfelde	95	37	51	40	11	42	48	32	**76**	41	**5**	62	51	496	36.3	26. 6.	166	110	6	68	91	473
		Friedeberg (N.-M.)	75	28	47	49	14	48	26	44	**77**	43	**8**	52	40	476	22.5	15. 2.	164	100	9	61	101	480
		Zanzthal	50	34	33	50	17	47	34	60	**94**	36	**6**	51	59	521	24.1	26. 6.	126	109	10	39	87	517
		Seedorf, Kr. Flatow	114	16	8	28	5	36	23	38	86	60	—	42	18	—	—	—	—	—	—	—	—	—
	Mündung bis Netze	Schmiddelbrück	67	32	39	36	**8**	51	25	58	**90**	47	9	56	35	486	30.6	28. 5.	163	96	9	56	102	481
		Landsberg (Warthe)	68	30	40	50	11	59	20	86	**92**	52	**7**	64	43	554	32.9	28. 5.	143	99	13	39	78	544
		Landsberger Holl.	18	19	26	35	14	42	8	**68**	64	43	**6**	46	24	395	25.1	9. 7.	120	84	7	38	77	479
		Louisa	15	37	39	52	16	39	45	**82**	**82**	68	**7**	54	31	552	38.0	25. 6.	158	102	13	54	77	563
		Vietz	21	31	38	55	14	53	66	80	**104**	55	**10**	61	34	601	32.0	26. 6.	168	102	14	56	84	620
Mündung b. Warthe	Mietzel	Woxfelde	13	—	—	36	11	—	24	54	63	41	5	39	24	—	—	—	—	—	—	—	—	—
		Teerlauch	35	32	33	40	14	50	18	**95**	59	51	**5**	57	22	476	29.6	9. 7.	155	99	6	60	88	485
		Zielenzig	70	37	24	44	13	44	46	83	**86**	41	**7**	62	41	628	21.4	9. 7.	143	102	12	46	85	637
		Kriescht	19	35	40	51	13	55	40	70	**92**	57	**8**	55	33	549	30.1	26. 6.	166	101	15	59	88	563
		Sonnenburg	15	23	28	47	10	30	35	51	**86**	48	**3**	51	28	440	20.1	23. 6.	141	93	7	46	90	452
		Marienwerder, Kr. Pyritz	35	29	35	54	18	41	45	79	**105**	47	**2**	56	45	556	39.8	26. 6.	146	96	15	45	81	557
		Giesenbrügge	67	42	31	49	18	61	27	91	**113**	35	**7**	57	67	698	37.5	28. 5.	188	102	17	59	98	687

Flußgebiet		Stationen	Seehöhe m	Monatssummen (mm) Januar	Februar	März	April	Mai	Juni	Juli	August	September	Oktober	November	Dezember	Jahressumme I—XII mm	Größte Tagesmenge Höhe mm	Datum	Zahl der Tage mit Niederschlag ≧ 0.1 mm	≧ 1.0 mm	≧ 10.0 mm	* ≧ 0.1 mm	⊞	Jahressumme XI.39—X.40 mm
Mündung bis Warthe	Mietzel	Görlsdorf-Rabenh.	70	22	27	47	14	64	36	62	**106**	39	**6**	61	28	612	27.6	26. 6.	145	112	14	56	86	613
		Soldin	76	30	37	54	17	70	36	77	**100**	39	**6**	55	40	661	34.4	28. 5.	167	102	12	60	102	653
		Staffelde	60	21	20	30	17	81	40	49	**100**	28	**6**	52	33	477	**59.9**	28. 5.	114	84	10	37	69	466
		Warnitz	60	20	30	45	15	57	36	68	**110**	52	**7**	62	35	487	26.9	13. 7.	136	100	13	44	87	490
		Berneuchen	44	29	40	55	17	51	66	81	**112**	55	**8**	64	38	616	43.9	26. 6.	175	111	16	63	92	613
		Hohenwalde	64	50	38	52	31	73	36	61	**96**	40	**12**	64	46	599	34.4	26. 6.	158	107	15	48	92	589
		Charlottenhof	68	—	36	—	12	50	26	75	102	47	5	58	30	—	—	—	—	—	—	—	—	—
		Neudamm	44	25	29	50	14	54	55	80	**118**	59	**8**	70	36	598	28.7	13. 7.	157	112	15	36	46	594
		Zicher	40	—	23	42	11	41	37	58	106	44	6	59	30	—	—	—	—	—	—	—	—	—
	Oder	Trossin	66	29	38	70	22	70	21	103	**119**	51	**4**	62	37	626	**55.4**	13. 7.	159	114	14	58	93	630
		Güstebiese	25	20	38	55	10	76	20	68	**101**	43	**4**	41	21	497	27.0	28. 5.	165	94	13	55	82	513
		Zollbrücke	4	19	35	59	7	75	36	67	**108**	44	**5**	45	27	527	24.8	13. 7.	160	97	12	51	65	536
		Vietnitz	70	—	—	60	60	55	26	98	109	50	16	71	38	—	—	—	—	—	—	—	—	—
		Grüneberg, Kr. Königs-	69	27	29	64	10	52	24	88	**124**	39	**5**	60	34	556	28.8	13. 7.	140	98	14	41	68	552
		Reitwein [berg	15	21	28	49	**7**	44	57	50	**91**	56	8	43	32	476	31.0	24. 6.	150	96	15	53	67	483
	Oderbruch	Seelow	50	18	30	41	**8**	37	35	70	**83**	40	10	48	34	454	23.4	15. 3.	116	94	13	32	72	467
		Golzow, Kr. Lebus	10	19	28	96	**7**	57	21	61	**103**	58	9	49	38	546	20.8	31. 5.	132	106	12	24	71	570
		Wollup	6	17	33	54	10	47	41	68	**103**	45	**5**	48	25	496	17.1	15. 3.	135	92	12	40	79	499
		Falkenhagen	60	18	25	58	8	22	49	46	**96**	48	**5**	56	46	477	27.5	23. 6.	127	99	10	40	91	500
		Libbenichen	52	21	25	56	**11**	43	30	39	**89**	45	**11**	51	39	460	20.2	11. 8.	123	99	9	34	81	475
		Neuhardenberg	12	13	31	51	11	50	39	59	**97**	46	**6**	66	35	504	18.4	23. 6.	145	100	9	32	75	505
		Müncheberg	62	12	20	45	13	51	55	43	**103**	51	**6**	64	47	510	22.9	24. 6.	178	102	11	46	82	502
		Buckow	35	24	34	69	10	60	40	50	**91**	46	**8**	75	48	555	20.6	24. 6.	179	115	11	60	101	565
		Prötzel	90	—	—	27	12	64	34	63	107	42	9	74	46	—	—	—	—	—	—	—	—	—
		Trebnitz, Kr. Lebus	58	21	33	54	12	43	30	49	**87**	45	**3**	62	44	483	17.8	15. 3.	126	101	7	37	72	478
		Ihlow	81	25	32	63	13	80	29	58	**102**	42	**9**	70	42	565	24.6	22. 8.	164	110	13	55	88	565
		Haselberg	100	29	35	51	8	69	12	90	**108**	48	**6**	69	46	569	32.0	27. 5.	169	108	13	42	80	564
		Wriezen	8	18	33	75	8	63	24	61	**118**	37	**6**	71	34	548	23.4	15. 3.	155	104	13	50	78	529
		Kienitz (Amt)	9	24	37	56	**10**	42	32	**94**	92	34	11	45	33	510	47.2	13. 7.	135	100	11	41	73	521
		Gr.-Neuendorf	9	14	30	59	8	46	28	86	**91**	39	**7**	64	29	501	34.5	13. 7.	145	102	11	51	76	494
		Alt-Trebbin	6	16	35	52	**8**	78	30	48	**99**	32	9	44	26	477	20.1	22. 8.	124	97	13	39	73	487
		Neulewin	6	21	32	48	14	82	27	71	**102**	43	**7**	48	27	522	25.2	13. 7.	170	97	13	46	77	525
		Alt-Wustrow	6	20	36	65	**4**	72	23	67	**105**	39	5	46	27	509	21.0	15. 3.	126	95	13	43	95	512
		Marienwerder, Kr.	35	37	28	48	18	34	21	61	**90**	64	**4**	31	29	465	28.4	14. 8.	160	107	7	52	107	507
		Altenhof [Niederbarnim	45	27	35	67	17	61	33	**126**	122	31	**7**	78	30	634	40.0	13. 7.	170	121	13	55	82	627
		Lobetal	62	26	39	68	14	31	30	68	**110**	37	**7**	83	46	559	24.5	26. 6.	108	102	9	37	71	530
		Eberswalde	42	17	30	66	14	61	27	93	**104**	39	**8**	68	37	574	29.5	13. 7.	166	108	12	57	91	563
		Breitefenn	78	25	40	65	12	73	47	103	**121**	32	**8**	62	35	623	38.0	13. 7.	159	107	18	53	90	618
		Groß-Ziethen, Kr. Anger-	60	33	38	73	17	85	32	**129**	126	30	**11**	77	41	692	28.4	4. 7.	170	112	15	64	97	—
		Freienwalde [münde																						
		(Wasserwerke)	12	27	43	69	14	86	21	93	**117**	56	**8**	72	54	660	40.2	13. 7.	167	108	17	45	93	622
		(Deichamt)	5	26	43	73	**10**	82	20	82	**117**	45	**10**	63	46	617	31.9	13. 7.	153	99	17	54	91	603
		Neu-Tornow	10	18	36	63	33	62	20	80	**116**	38	**5**	53	27	551	33.7	13. 7.	145	95	12	42	74	537
	Oder	Bellinchen	5	25	39	61	12	52	35	80	**115**	33	**5**	64	29	550	24.0	26.6., 13.7.	159	103	13	54	79	543
		Criewen	50	25	35	57	14	73	42	**104**	93	28	**6**	67	29	573	37.7	26. 6.	155	100	15	59	98	—
		Hohenkränig	50	28	37	60	**11**	63	38	**102**	94	28	**11**	68	31	571	27.6	13. 7.	147	107	11	54	71	551
		Königsberg (N.-M.)	19	24	26	50	12	63	38	83	**122**	39	**6**	67	36	566	30.5	26. 6.	140	112	15	38	70	546
	Welse	Friedrichswalde (Bezirk	85	39	34	55	**13**	63	20	**151**	53	119	**13**	40	14	614	29.8	13. 7.	166	121	15	56	100	671
		Angermünde [Potsdam)	45	26	27	54	18	60	54	**113**	102	42	**7**	77	38	618	44.8	26. 6.	185	110	12	57	71	599
		Greiffenberg	55	21	28	65	32	45	32	**105**	85	32	**12**	71	30	558	34.8	13. 7.	147	106	12	35	75	549
		Gramzow, Kr. Anger-	65	17	16	51	54	44	53	89	**101**	35	**14**	62	22	558	**52.3**	26. 6.	151	99	11	57	69	543
		Flemsdorf [münde	41	22	27	48	15	66	38	**89**	82	26	**5**	59	21	498	36.9	26. 6.	153	93	13	56	93	487
		Hohenlandin	48	24	27	48	13	52	44	80	**102**	33	**6**	49	23	501	40.0	26. 6.	150	101	10	48	95	500
		Schmölln (Uckermark)	66	29	26	53	45	54	65	79	**91**	35	**15**	57	20	569	**51.0**	26. 6.	192	108	12	59	73	562
		Vierraden	4	29	25	69	14	81	42	73	**102**	38	**6**	69	31	579	34.2	26. 6.	125	106	13	32	56	558
	Plöne bis Welse	Kehrberg	46	25	27	38	14	48	55	74	**125**	56	**9**	75	29	575	43.9	26. 6.	120	104	13	40	96	554
		Casekow	23	25	34	49	22	—	54	52	96	39	15	53	17	—	—	—	—	—	—	—	—	—
		Tantow	11	33	32	65	18	43	46	72	**102**	39	**9**	58	24	541	44.0	26. 6.	156	116	9	57	75	536
		Gartz	5	15	19	46	14	41	63	68	**96**	31	**8**	62	17	490	**57.9**	26. 6.	134	88	9	32	52	489
		Bahn	50	34	32	43	17	53	41	66	**102**	46	**4**	67	36	541	35.7	26. 6.	143	111	12	61	102	—
		Rosenfelde, Kr. Greifenhag.	45	29	15	68	10	48	23	92	**106**	57	**2**	69	28	547	22.3	28. 5.	153	113	11	47	84	565
		Mönchkappe	2	26	20	49	**9**	40	60	66	**98**	32	**9**	53	25	487	**56.6**	26. 6.	132	93	7	46	78	471
		Garden	2	34	27	43	22	47	77	70	**111**	38	**8**	65	38	580	**69.7**	26. 6.	144	110	11	44	86	560
		Stettin-Finkenwalde	5	30	25	59	20	57	43	**119**	105	39	**8**	62	38	605	**60.2**	13. 7.	132	101	10	49	89	583
		Colbitzow	30	54	79	71	**21**	43	59	63	**107**	40	**15**	47	23	622	48.9	26. 6.	146	122	9	45	99	610
		Pommerensdorf	15	28	17	56	29	43	70	**92**	85	40	**9**	60	26	555	**58.2**	26. 6.	164	105	12	39	76	533
		Möhringen	20	40	35	57	36	54	49	**110**	97	41	**9**	57	29	614	43.6	26. 6.	176	108	15	47	74	595
		Stettin (Posener St.)	34	32	27	51	26	50	53	**109**	99	40	**9**	54	35	585	48.0	26. 6.	176	112	12	61	101	574
		Stettin (Flughafen)	3	30	25	54	24	60	46	**98**	96	35	**8**	63	37	576	44.3	26. 6.	174	107	8	54	73	553
		Stettin-Warsow	105	—	31	63	27	74	42	—	84	47	9	58	45	—	—	—	—	—	—	—	—	—

Oder/Ostsee 1940

Fluß-gebiet		Stationen	See-höhe m	Monatssummen (mm) Januar	Februar	März	April	Mai	Juni	Juli	August	September	Oktober	November	Dezember	Jahressumme I—XII mm	Größte Tagesmenge Höhe mm	Datum	Zahl der Tage mit Niederschlag ≧ 0,1 mm	≧ 1,0 mm	≧ 10.0 mm	* ≧0,1 mm	⊛	Jahressumme XI 39—X 40 mm
Mündung bis Warthe	Plöne	Berlinchen	63	28	31	41	17	36	24	68	**95**	35	4	50	33	462	22.9	13. 6.	156	95	9	56	81	468
		Neumellentin	81	21	16	53	35	44	48	66	**82**	48	7	64	16	500	39.5	26. 6.	154	96	10	53	77	508
		Pyritz	40	23	23	39	43	57	37	70	**99**	32	5	64	28	520	29.6	28. 4.	171	113	13	58	90	509
		Schönow, Kr. Pyritz	90	32	33	47	13	43	37	87	**97**	46	5	57	47	544	28.2	26. 6.	120	96	13	50	82	562
		Leine	36	26	28	37	42	51	41	71	**131**	33	6	56	53	575	35.0	26. 6.	118	108	13	36	90	548
		Werben, Kr. Pyritz	18	23	25	36	19	44	34	57	**83**	23	7	51	15	417	28.4	26. 6.	142	85	9	46	84	424
		Moritzfelde	17	36	26	59	42	38	44	72	**106**	44	13	59	26	565	37.4	26. 6.	125	107	9	37	83	561
	Oder	Neumark, Kr. Greifen-	—	34	24	48	28	42	36	66	**102**	52	8	76	40	556	31.0	26. 6.	141	109	14	38	96	521
		Altdamm [hagen	2	34	31	68	34	59	46	**108**	103	34	10	66	35	628	47.5	13. 7.	183	111	10	65	72	606
		Augustwalde	15	23	14	40	16	49	38	88	**97**	29	11	59	32	496	34.2	26. 6.	174	99	7	52	98	474
		Rörchen	6	24	20	50	28	48	34	81	**88**	36	9	51	28	497	29.2	28. 5.	163	103	9	54	71	485
	Ihna	Nörenberg	130	32	27	62	24	28	22	88	**102**	72	15	69	48	589	22.5	13. 7.	138	116	11	39	103	593
		Butow	90	30	36	56	**12**	23	24	92	**109**	48	13	57	51	551	16.6	22. 8.	163	111	13	52	102	544
		Reetz	45	28	16	46	15	30	22	105	**112**	49	8	66	53	550	33.2	13. 7.	141	106	13	43	95	540
		Rohrbeck	96	33	24	50	18	28	27	79	**88**	54	7	52	39	499	33.0	13. 7.	154	112	11	53	98	511
		Arnswalde	55	25	22	46	20	43	40	**108**	88	49	6	75	49	571	**62.8**	13. 7.	143	99	14	33	85	544
		Zachan	50	37	36	42	17	31	40	**123**	94	50	10	65	48	593	**58.7**	13. 7.	151	109	11	53	97	553
		Schöneberg, Kr. Saatig	50	24	23	49	28	27	41	**147**	100	37	10	55	38	479	**73.0**	13. 7.	164	111	12	55	95	463
		Sophienhof, Kr. Arns-	150	33	31	38	**8**	39	34	62	**82**	44	9	48	43	471	20.5	13. 7.	149	103	9	49	91	472
		Voßberg [walde	85	27	23	48	**11**	35	28	93	**116**	66	12	66	46	571	39.3	13. 7.	182	115	11	60	98	564
		Kannenberg	72	35	20	—	—	33	30	125	95	46	20	51	36	—	—	—	—	—	—	—	—	—
		Neu-Damerow	56	33	19	42	**10**	27	30	73	**90**	44	11	53	38	470	20.2	26. 6.	144	104	14	43	89	465
		Jacobshagen	78	—	—	—	10	34	25	81	163	69	8	67	69	—	—	—	—	—	—	—	—	—
		Stargard	28	17	18	30	16	35	44	78	**101**	38	**12**	60	28	477	37.8	26. 6.	175	111	11	58	90	454
		Oberkarlsbach	16	27	23	43	13	33	39	80	**91**	35	9	56	33	482	32.5	13. 7.	148	99	9	46	89	467
		Gollnow	16	27	16	36	13	37	68	**80**	79	37	8	31	32	464	33.5	24. 6.	126	85	10	43	101	480
	Oder	Amalienhof	19	53	33	50	**9**	41	53	**102**	89	35	9	39	32	545	31.0	26. 6.	120	96	14	32	75	563
		Langenberg, Kr. Saatgard	2	34	21	53	39	51	50	**130**	81	37	**12**	49	31	588	**54.6**	13. 7.	175	116	10	50	83	588
Von der Oder bis zur dänischen Grenze																								
Stettiner Haff	Großes Haff	Boeck, Kr. Randow	21	44	33	60	21	50	49	**77**	74	29	**11**	48	27	523	47.5	26. 6.	155	113	9	55	107	518
		Neuhaus, Kr. Randow	18	38	26	53	25	42	39	90	**103**	43	**10**	51	40	560	37.8	26. 6.	146	110	10	46	105	550
		Ziegenort	126	19	10	27	31	36	39	**73**	66	32	8	51	27	419	37.5	26. 6.	138	96	4	43	84	416
		Neuwarp	3	26	21	42	24	56	40	74	**92**	57	**13**	43	33	521	37.8	26. 6.	148	102	10	32	88	533
		Zopfenbeck	13	45	28	65	30	39	65	**69**	50	33	**10**	49	34	517	**64.0**	26. 6.	130	101	6	56	98	517
	Ücker	Gerswalde (Uckermark)	54	31	26	54	16	34	22	139	**151**	105	5	61	36	670	36.6	10. 7.	129	102	18	38	80	—
		Kaakstedt	45	17	**19**	54	40	57	36	**109**	104	34	20	66	27	583	38.8	13. 7.	139	100	11	35	75	551
		Prenzlau (Flugh.)	27	20	21	59	27	75	48	87	**97**	32	**12**	52	21	551	47.0	26. 6.	180	100	29	46	64	—
		Prenzlau (Stadt)	33	20	22	49	31	79	35	78	**96**	28	**11**	50	21	520	33.8	26. 6.	160	100	12	38	72	514
		Schönermark	22	—	29	57	23	79	26	84	110	36	13	58	26	579	—	—	—	—	—	—	—	—
		Göritz	37	29	30	65	31	72	24	66	**99**	34	**20**	40	21	531	31.8	30. 5.	148	101	14	51	83	528
		Göhren, Kr. Stargard	112	27	30	69	21	43	20	70	**110**	36	**12**	48	29	515	30.5	22. 8.	155	110	8	40	89	516
		Fürstenwerder	105	35	19	60	**17**	46	24	78	**112**	35	**17**	41	33	527	34.6	13. 7.	146	104	10	39	84	526
		Taschenberg	45	24	26	56	26	49	**16**	67	**115**	44	**16**	48	27	514	25.5	22. 8.	150	102	13	39	87	507
		Schönhausen	108	23	28	60	25	40	29	70	**121**	38	**15**	40	23	512	31.7	23. 8.	135	96	10	37	95	507
		Strasburg	60	—	20	36	24	40	24	66	132	42	16	50	38	—	—	—	—	—	—	—	—	—
		Pasewalk	14	62	36	86	33	52	19	64	**108**	44	**13**	51	26	594	35.8	23. 8.	150	115	12	28	86	582
		Torgelow	10	32	24	60	18	101	41	55	**102**	48	**13**	55	33	482	**61.5**	31. 5.	168	108	10	40	85	475
		Carmzow	60	32	25	61	24	50	44	70	**91**	41	**12**	46	17	513	35.6	26. 6.	173	106	10	62	94	509
		Bagemühl	18	30	31	53	28	39	58	77	**89**	36	**12**	41	18	512	**57.2**	26. 6.	162	98	11	56	90	520
		Grambow	30	20	25	38	24	45	49	70	**88**	32	**11**	40	24	466	47.8	26. 6.	132	95	9	39	86	463
		Rothen-Clempenow	14	35	25	51	33	51	36	57	**89**	43	**10**	48	23	501	34.5	26. 6.	145	108	10	46	85	495
		Ückermünde I	2	34	21	56	8	72	—	—	—	—	—	—	—	—	—	—	—	—	—	—	—	—
		Ückermünde II	3	28	22	49	**16**	77	61	76	**111**	44	17	51	37	589	**58.0**	26. 6.	111	102	12	18	86	576
	Zarow	Schönbeck	45	—	35	66	22	28	36	68	110	48	22	—	—	—	—	—	—	—	—	—	—	—
		Rothemühl	25	30	31	61	21	46	27	77	**105**	35	7	37	23	520	25.5	26. 6.	163	106	10	51	88	520
		Mühlenhof	13	21	20	47	15	42	30	72	**79**	31	**11**	37	22	427	26.5	26. 6.	166	97	8	48	91	432
		Roggenhagen	45	27	31	48	20	37	33	59	**69**	29	**14**	38	23	428	30.9	26. 6.	142	100	7	39	77	431
		Schwichtenberg	10	19	25	49	18	49	29	60	**67**	24	**10**	31	19	400	26.4	26. 6.	132	88	7	29	90	406
		Meiersberg	6	25	15	48	8	63	**7**	59	**106**	33	16	40	39	459	36.4	28. 5.	116	94	11	29	78	450
	Kl. Haff	Rathebuhr	11	27	35	61	20	48	46	59	**91**	35	**17**	37	28	504	39.5	26. 6.	176	101	9	64	84	508
		Usedom	3	**25**	36	50	35	117	65	72	**127**	76	28	59	30	620	**64.3**	26. 6.	179	103	19	51	91	610
		Görke	5	25	30	56	**21**	50	37	**73**	69	47	23	33	25	489	36.9	26. 6.	179	106	8	57	95	506
		Kaseburg	3	42	46	58	30	55	42	71	**82**	58	**25**	39	41	589	40.4	26. 6.	152	114	13	49	86	596
Vorpommersche Küste	Ostsee	Misdroy	7	44	32	48	25	37	42	83	**113**	41	**13**	38	40	556	40.8	26. 6.	180	117	5	47	85	556
		Swinemünde	2	27	31	43	25	42	59	**90**	89	56	**22**	32	39	555	**53.4**	26. 6.	158	109	8	50	79	569
		Ahlbeck	5	44	37	55	22	54	41	72	**80**	55	**20**	39	32	551	39.5	26. 6.	139	118	8	48	103	557
		Heringsdorf	10	36	59	54	29	87	41	82	**92**	54	**23**	41	31	629	39.4	26. 6.	160	114	10	46	95	631
		Kölpinsee (Seebad)	1	34	26	58	26	46	43	**96**	88	43	**24**	45	38	567	39.0	26. 6.	151	128	10	50	65	577
		Greifswalder Oie	18	28	41	49	**15**	48	41	51	**98**	43	26	45	26	511	40.2	26. 6.	135	107	9	35	68	516

1940 Ostsee

Flußgebiet		Stationen	Seehöhe m	Monatssummen (mm) Januar	Februar	März	April	Mai	Juni	Juli	August	September	Oktober	November	Dezember	Jahressumme I—XII mm	Größte Tagesmenge Höhe mm	Datum	Zahl der Tage mit Niederschlag ≧ 0,1 mm	≧ 1,0 mm	≧ 10,0 mm	* ≧ 0,1 mm	▣	Jahressumme XI. 39—X. 40 mm
Vorpommersche Küste	Peene	Teterow	16	37	47	70	32	36	47	65	**93**	38	**24**	49	44	582	46.8	26. 6.	173	111	11	43	87	580
		Hohen-Mistorf	50	23	32	51	28	56	38	62	**69**	28	17	28	**16**	448	36.1	26. 6.	144	106	7	39	73	—
		Vollrathsruhe	97	35	34	71	47	52	**19**	**89**	87	43	22	53	37	589	29.1	13. 7.	162	114	8	50	82	593
		Schwinkendorf	60	42	43	67	56	59	21	**96**	82	31	**16**	47	38	598	27.8	13. 7.	135	114	14	34	75	596
		Groß-Dratow	62	23	29	64	38	62	22	**91**	**91**	41	**17**	55	34	567	26.5	13. 7.	174	112	10	55	79	562
		Varchentin	45	35	50	66	31	44	**12**	67	**73**	46	14	50	26	514	15.0	15. 3.	115	106	8	26	66	520
		Malchin	10	31	33	68	41	63	28	77	**96**	41	**18**	38	33	567	26.3	26. 6.	158	113	13	40	71	578
		Wolkwitz	34	*34*	*34*	68	21	34	30	69	**106**	37	**16**	38	22	509	29.5	26. 6.	154	114	10	40	66	513
		Dargun	15	31	35	74	28	43	36	84	**104**	42	**26**	37	31	571	39.8	23. 8.	152	113	10	42	87	579
		Ballwitz	90	31	30	68	24	62	31	80	**106**	33	**15**	50	33	563	26.3	26. 6.	151	104	12	41	85	548
		Vorheide ü. Neubran-	112	27	23	66	18	40	27	93	**125**	32	**15**	50	36	552	42.9	13. 7.	147	108	8	43	90	541
		Sophienhorst denburg	150	45	38	74	23	47	26	81	**106**	36	**15**	48	33	572	29.4	23. 8.	162	108	11	48	107	593
		Neubrandenburg	17	17	32	60	19	43	22	62	**86**	34	**15**	44	24	458	28.0	23. 8.	155	94	7	47	65	453
		Penzlin	50	—	45	75	—	—	—	—	—	—	—	—	—	—	—	—	—	—	—	—	—	—
		Rosenow	70	34	51	74	29	40	26	68	**86**	30	**13**	43	32	526	24.5	26. 6.	185	101	10	45	72	529
		Treptow (Tollensee)	28	31	36	75	20	44	24	67	**95**	32	**16**	45	30	515	36.3	23. 8.	154	113	9	48	101	513
		Neutellin	21	20	21	55	**12**	46	30	92	**102**	39	16	34	19	486	42.6	23. 8.	130	97	11	32	75	497
		Stavenhagen	40	29	36	63	**20**	38	42	80	**92**	50	**20**	49	33	552	40.0	26. 6.	160	108	10	35	62	565
		Letzin	48	33	42	73	**17**	43	61	63	**108**	44	21	43	29	577	**60.3**	26. 6.	155	115	8	44	87	577
		Glendelin	25	—	—	—	—	—	41	62	104	37	19	41	33	—	—	—	—	—	—	—	—	—
		Grimmen	15	35	42	75	**22**	58	44	83	**118**	45	24	49	41	636	26.5	26. 6.	153	125	13	33	77	640
		Groß-Rakow	22	31	37	70	23	54	89	81	**120**	38	**20**	40	26	629	**66.4**	26. 6.	183	119	12	39	67	638
		Spickersdorf	30	37	40	73	31	37	39	94	**166**	61	**27**	52	41	698	46.0	23. 8.	162	128	16	43	78	709
		Franzburg	14	31	29	72	29	41	60	88	**161**	45	**23**	47	49	675	**56.2**	26. 6.	162	123	10	38	79	679
		Tribsees	5	31	30	68	30	40	44	109	**163**	48	**20**	48	33	664	**71.6**	23. 8.	170	114	10	43	82	671
		Walkendorf	40	44	39	74	32	32	41	75	**98**	41	**24**	43	33	576	39.9	26. 6.	148	114	10	37	82	578
		Gnoien	10	34	45	66	29	43	42	72	**118**	56	**24**	45	34	608	41.2	26. 6.	180	126	12	48	89	620
		Pensin	5	29	29	62	20	47	41	75	**128**	38	**19**	34	22	544	**54.6**	23. 8.	157	109	9	39	76	566
		Görmin	28	28	*29*	*65*	**16**	42	49	50	**102**	60	19	42	32	534	26.0	26. 6.	129	114	10	33	68	533
		Spantekow	20	30	42	60	22	39	41	62	**96**	37	**21**	40	24	514	39.4	26. 6.	148	108	12	39	88	519
		Gramzow, Kr. Anklam	65	20	21	49	**12**	40	30	67	**93**	32	18	39	30	451	29.2	26. 6.	155	102	8	41	66	448
		Zarnekow	40	31	30	57	**13**	56	30	75	**83**	54	30	31	28	518	29.9	26. 6.	143	109	9	37	69	550
		Gützkow	18	37	48	67	**18**	49	50	81	**131**	59	24	52	38	654	49.7	26. 6.	145	125	13	37	73	645
		Anklam (Flugh.)	8	50	65	62	21	52	61	59	**117**	27	**19**	25	19	577	**60.5**	26. 6.	157	109	13	50	68	—
		Anklam (Stadt)	5	25	25	51	**20**	51	47	63	**107**	31	21	34	26	501	47.2	26. 6.	168	105	8	45	87	514
		Zemitz	15	34	35	58	**24**	64	33	56	**77**	44	29	51	29	534	32.4	26. 6.	169	106	10	44	91	532
		Wolgast	8	40	38	58	**19**	51	37	58	**91**	50	29	46	37	554	35.8	26. 6.	144	120	10	42	99	559
		Peenemünde	1	32	57	41	**13**	50	37	**95**	64	50	21	44	37	541	33.5	3. 7.	147	115	8	37	70	532
	Ostsee	Wusterhausen	30	52	41	58	**21**	65	29	86	**96**	39	27	43	38	595	49.0	13. 7.	138	109	12	46	72	584
		Greifswald (Stadt)	5	39	43	70	**18**	55	31	89	**105**	43	22	46	36	597	24.5	20. 3.	167	127	11	41	98	602
		Greifswald-Wiek	2	**15**	52	40	17	51	23	59	**84**	40	21	45	32	479	18.8	26. 6.	171	113	13	47	56	—
		Reinkenhagen	28	36	28	68	25	53	25	74	**106**	36	**19**	57	34	561	24.1	23. 8.	138	115	10	31	74	548
	Strelasund, Rügen	Zudar (Kl.-Schoritz)	4	—	—	—	26	61	23	93	—	—	40	50	41	—	—	—	—	—	—	—	—	—
		Putbus	50	45	44	61	**17**	44	32	75	**106**	44	35	54	49	606	30.7	26. 6.	170	119	13	47	97	596
		Groß-Zicker	3	55	45	57	**19**	51	55	49	**85**	53	45	67	54	635	**54.3**	26. 6.	154	115	14	36	98	621
		Marlow	20	36	26	78	46	44	**16**	85	**176**	58	34	66	42	707	37.8	22. 8.	159	136	12	42	78	708
		Damgarten	10	29	*31*	74	36	42	**17**	104	**175**	38	36	62	41	685	48.0	23. 8.	160	122	14	33	70	661
		Zingst	1	35	31	54	**18**	40	25	66	**117**	36	32	51	37	542	34.2	23. 8.	164	102	11	48	82	560
		Darsser Ort	1	29	30	48	**26**	42	34	65	**86**	36	33	54	39	522	31.6	26. 6.	148	104	11	44	67	536
		Thießow	3	43	35	48	**17**	39	56	54	**84**	48	31	55	44	554	**51.9**	26. 6.	167	118	10	37	68	535
		Göhren a. Rügen	112	60	67	50	**20**	54	45	52	**93**	45	24	54	35	599	43.4	26. 6.	139	109	13	37	86	579
		Sellin	—	42	31	51	20	46	—	83	95	56	23	67	44	—	—	—	—	—	—	—	—	—
		Binz	3	38	27	44	**24**	44	**24**	59	**109**	49	40	41	46	545	22.4	26. 6.	146	117	12	35	70	536
		Sagard	30	48	31	49	**18**	37	21	70	**103**	43	32	56	34	542	28.8	22. 8.	146	102	7	36	77	548
		Saßnitz	23	67	57	59	22	52	**21**	90	**127**	36	**21**	37	29	618	38.9	22. 8.	212	116	10	67	75	643
		Stubbenkammer	110	67	54	69	24	55	**18**	91	**130**	64	32	55	42	701	25.5	23. 8.	211	126	18	58	82	737
		Nipmerow	113	—	—	—	—	—	—	—	—	46	33	66	34	—	—	—	—	—	—	—	—	—
		Neuenkirchen (Rügen)	7	60	54	58	**16**	39	19	77	**107**	42	23	47	26	568	33.6	22. 8.	162	109	11	46	87	583
		Altenkirchen „	13	51	45	52	**22**	42	51	58	**98**	58	27	40	40	584	48.3	26. 6.	171	109	11	57	76	599
		Arkona	3	46	26	42	19	41	35	70	**83**	45	**14**	46	23	490	33.1	26. 6.	145	100	10	31	63	507
		Bug	4	29	21	40	22	34	66	**67**	**67**	38	23	43	**19**	469	**63.9**	26. 6.	154	90	7	43	93	486
		Bergen a. Rügen	38	68	44	67	**18**	42	23	75	**119**	46	34	57	39	632	23.2	22. 8.	182	134	13	52	97	639
		Kloster I (Biol. Stat.)	15	55	26	63	**19**	37	**70**	62	68	32	22	43	26	523	**67.3**	26. 6.	151	107	8	36	73	541
		Kloster II (Dornbusch)	42	64	37	59	**18**	34	**81**	69	65	35	21	42	28	553	**77.2**	26. 6.	124	106	8	30	90	577
		Gingst	8	50	28	65	21	35	**18**	70	**106**	35	27	57	30	542	21.0	20. 3.	171	117	10	48	79	555
		Lieschow	2	31	22	55	**15**	36	**15**	79	**102**	41	22	54	20	492	20.5	23. 8.	149	103	9	40	90	515
		Samtens	10	47	32	68	**21**	39	22	76	**135**	40	29	57	38	604	37.0	24. 8.	137	109	13	31	72	600
		Gustow	20	25	**22**	54	30	45	**22**	59	**108**	44	**22**	48	26	505	22.0	24. 8.	153	104	10	42	98	514
		Stralsund	5	33	**24**	66	25	51	27	59	**125**	53	30	55	32	580	27.1	24. 8.	185	119	12	55	92	600
		Parow (Flughafen)	3	19	**15**	57	21	48	21	65	**108**	38	27	54	26	499	24.2	23. 8.	162	99	18	38	66	513

Ostsee

1940

Flußgebiet		Stationen	Seehöhe m	Monatssummen (mm) Januar	Februar	März	April	Mai	Juni	Juli	August	September	Oktober	November	Dezember	Jahressumme I—XII mm	Größte Tagesmenge Höhe mm	Datum	Zahl der Tage mit Niederschlag ≧ 0,1 mm	≧ 1,0 mm	≧ 10,0 mm	* ≧0,1 mm	⊡	Jahressumme XI. 39—X. 40 mm
Vorpomm. Küste	Ostsee	Barhöft	12	30	31	59	25	42	**15**	77	**108**	43	26	62	32	550	22.8	13. 7.	169	112	13	45	93	556
		Groß-Mohrdorf	15	27	29	51	**22**	44	37	69	**128**	56	26	60	32	581	41.1	23. 8.	167	113	15	47	70	586
		Barth (Flughafen)	2	**26**	30	53	**26**	37	29	99	**129**	41	**26**	53	32	581	36.2	23. 8.	165	117	10	40	80	593
		Starkow	7	30	25	66	28	36	47	93	**151**	58	**23**	54	35	646	45.2	26. 6.	178	128	14	46	86	660
		Lüdershagen	18	32	27	53	33	38	**21**	87	**89**	39	25	53	41	538	49.9	22. 8.	164	110	11	46	79	529
		Drölitz	60	26	28	59	40	43	52	91	**98**	52	**25**	45	33	592	**51.9**	26. 6.	153	120	13	38	74	619
	Recknitz	Laage	25	31	34	58	38	44	27	**109**	93	49	**17**	43	34	577	27.0	26. 6.	170	124	12	47	91	591
		Tessin	15	29	26	71	40	*45*	**13**	80	**107**	43	16	46	50	566	25.3	23. 8.	121	107	15	28	72	540
Mecklenburgische Küste	Ostsee	Wustrow	5	36	*32*	56	34	55	**12**	88	**107**	45	24	40	35	564	26.8	18. 7.	143	106	13	39	76	575
		Müritz	5	48	37	65	46	67	30	90	**112**	56	**26**	49	41	667	32.8	30. 5.	162	131	14	41	82	674
	Warnow	Groß-Niendorf	65	24	**23**	57	49	54	63	**89**	88	47	36	53	37	620	44.5	26. 6.	128	110	13	34	71	635
		Barnin	38	**16**	24	80	50	58	46	81	**100**	70	42	62	45	674	41.4	26. 6.	133	106	22	36	72	682
		Cambs	38	—	—	—	—	—	68	68	84	47	37	68	53	—	**56.0**	26. 6.	—	—	—	—	—	—
		Neukloster	30	**22**	*31*	74	37	58	46	89	**108**	62	24	48	46	645	38.0	26. 6.	156	121	14	39	71	657
		Brüel	16	31	32	55	44	64	45	—	85	58	43	—	—	—	—	—	—	—	—	—	—	—
		Karow, Kr. Parchim	45	**20**	34	58	46	48	**20**	83	**98**	54	21	77	46	605	18.2	27. 5.	189	128	10	54	84	596
		Goldberg	50	**25**	39	85	66	53	32	75	**104**	52	30	69	51	681	30.8	26. 6.	191	124	15	51	84	658
		Lohmen, Kr. Güstrow	46	27	38	81	58	54	30	**106**	72	47	**17**	57	48	635	41.2	18. 7.	136	118	12	47	72	614
		Gägelow	39	**24**	31	52	47	56	32	**105**	98	58	35	66	44	648	25.4	22. 8.	174	121	12	47	77	643
		Baumgarten, Kr. Gü-	40	**26**	35	70	56	54	43	89	**96**	50	36	51	40	646	37.5	26. 6.	159	120	14	47	94	647
		Krakow a. See [strow	50	30	37	83	62	42	65	82	**89**	52	**24**	61	49	676	**64.5**	26. 6.	156	126	13	40	91	657
		Vietgest	45	29	28	66	47	39	31	73	**82**	37	**21**	44	37	534	30.3	26. 6.	155	114	9	37	74	541
		Güstrow (Flugh.)	10	**15**	19	82	36	46	47	**93**	75	49	22	46	39	569	45.6	26. 6.	178	110	7	44	74	568
		Boitin	55	23	**21**	64	38	70	40	74	**78**	49	25	48	42	572	34.5	26. 6.	176	115	10	47	76	568
		Oettelin	30	**16**	26	61	38	34	58	**72**	71	47	17	46	34	520	42.3	26. 6.	128	100	10	34	72	508
		Schwaan	15	35	35	77	34	45	30	80	**83**	59	**21**	51	40	590	27.9	26. 6.	175	121	13	45	68	588
		Satow	30	**26**	27	72	42	43	72	**90**	84	43	32	52	36	619	**63.7**	26. 6.	169	117	11	37	72	—
		Bernitt	60	**23**	36	73	45	40	62	90	**112**	38	38	48	47	652	49.5	26. 6.	149	116	18	40	81	657
		Fahrenholz	26	**17**	23	63	35	41	76	80	**82**	51	29	57	42	596	**54.0**	26. 6.	177	111	11	43	77	—
		Petschow	35	31	33	68	—	—	—	—	—	—	—	—	—	—	—	—	—	—	—	—	—	—
		Rostock	45	**21**	27	72	41	53	37	**137**	103	49	31	67	44	682	33.6	26. 6.	184	123	15	49	84	666
	Trave bis Warnow	Warnemünde	1	71	29	60	33	52	**22**	**120**	97	35	27	44	24	614	32.6	16. 1.	175	108	14	46	79	613
		Doberan	10	44	**30**	62	38	49	52	90	**122**	51	42	59	40	679	44.7	26. 6.	169	130	12	42	85	670
		Kühlungsborn	5	39	37	60	19	71	—	—	—	—	—	—	—	—	—	—	—	—	—	—	—	—
		Rerik	5	31	31	71	31	49	**19**	**113**	68	47	32	58	37	587	27.0	5. 7.	186	113	15	52	78	573
		Passee	85	**24**	32	73	45	70	44	95	**126**	53	31	66	42	701	36.9	26. 6.	182	129	11	49	76	689
		Dietrichshagen	105	30	36	67	30	50	**22**	**106**	93	50	28	55	32	599	33.9	22. 8.	178	115	14	54	86	592
		Neubukow, Kr. Wismar	30	**18**	22	53	28	42	33	**131**	122	44	41	56	32	622	31.2	26. 6.	198	110	11	49	82	626
		Kirchdorf a. Poel	4	26	34	69	33	46	**17**	**97**	61	50	29	46	39	547	19.5	27. 5.	160	121	10	42	79	539
		Timmendorf a. Poel	3	28	—	*68*	32	40	19	78	46	18	33	45	32	—	—	—	—	—	—	—	—	—
		Neuburg-Neufarpen	26	34	35	70	**30**	41	41	**89**	82	39	**30**	56	45	592	34.9	26. 6.	169	126	13	52	79	579
		Wismar	1	**18**	27	67	40	52	44	**84**	78	30	30	59	43	572	41.0	26. 6.	151	111	13	47	74	566
		Hohenkirchen	25	27	**26**	75	35	33	43	**78**	74	38	39	61	49	578	40.9	26. 6.	146	117	15	19	61	563
		Boltenhagen	5	**16**	41	**75**	34	30	42	66	63	48	27	*70*	41	553	39.8	26. 6.	123	99	16	26	67	527
		Groß-Schwansee	14	**15**	32	74	36	31	33	71	56	44	40	**76**	37	545	24.4	26. 6.	138	99	16	32	83	522
Schleswig-Holsteinische Ostküste	Trave	Segeberg	40	—	—	—	—	—	—	—	81	64	50	78	76	—	—	—	—	—	—	—	—	—
		Oldesloe	18	**13**	29	**88**	61	46	55	72	79	69	44	81	68	705	48.8	26. 6.	167	117	19	26	75	683
		Niendorf	50	—	—	—	42	38	29	89	64	65	50	64	53	—	—	—	—	—	—	—	—	—
		Gudow	28	**19**	35	**85**	53	33	45	58	**85**	57	34	81	70	655	36.6	26. 6.	153	108	18	35	73	641
		Mölln	20	**24**	39	**100**	59	42	41	63	95	55	35	98	66	717	36.7	26. 6.	183	115	22	43	76	694
		Steinhorst	58	14	33	88	64	—	81	75	97	24	51	87	68	—	—	—	—	—	—	—	—	—
		Nusse	41	**23**	33	88	64	36	50	65	**102**	58	44	89	76	728	28.2	26. 6.	168	129	22	44	80	689
		Krummesse	15	**14**	29	81	61	25	48	**87**	64	48	41	75	63	636	33.3	26. 6.	147	93	19	39	71	623
		Ratzeburg, Kr. Lauenburg	11	**8**	25	**109**	53	43	34	58	107	51	34	63	67	652	27.0	26. 6.	166	113	13	37	75	627
		Lübeck-Blankensee (Flughafen)	17	**12**	31	76	55	22	40	76	**85**	48	36	70	58	609	31.4	26. 6.	172	111	12	50	79	—
		Lübeck (Werft)	5	**10**	26	69	49	37	31	**97**	68	49	40	61	50	587	21.8	8. 7.	186	113	14	46	71	591
		Ahrensbök	59	**19**	38	80	53	43	43	87	**103**	69	58	90	79	762	33.8	26. 6.	185	126	22	49	67	717
		Groß-Eichsen	55	57	41	78	39	42	36	102	**104**	*45*	*35*	99	54	732	33.6	21. 1.	163	134	14	41	79	692
		Kaeselow	48	38	41	**84**	31	36	**30**	80	82	41	32	59	50	604	29.6	26. 6.	173	120	11	51	84	599
		Grevesmühlen	35	39	36	**99**	40	32	**29**	98	65	42	32	55	49	616	24.0	26. 6.	115	107	13	29	88	623
		Gadebusch	35	**27**	45	71	36	52	**27**	83	**101**	45	32	64	56	639	20.2	27.5., 26.6.	141	111	16	31	88	658
		Rehna	30	**27**	41	84	41	52	29	70	**86**	40	31	64	54	619	27.6	26. 6.	136	105	16	36	80	621
		Schönberg (Mecklen-	5	—	—	71	—	36	56	74	68	46	36	46	58	—	—	—	—	—	—	—	—	—
		Rankendorf [burg	55	**19**	27	**80**	34	39	23	77	62	68	37	66	44	576	26.4	21. 9.	174	110	14	48	92	569
		Travemünde (Flugh.)	3	**9**	21	59	46	29	31	**68**	61	57	35	64	48	528	24.7	26. 6.	149	103	13	35	92	—
		Travemünde (Stadt)	4	**13**	34	**73**	47	30	26	69	53	48	34	55	31	513	21.2	26. 6.	128	98	23	25	71	523
	Schwentine bis Trave	Timmendorfer-Strand	3	**20**	43	**97**	49	26	26	84	69	60	52	80	70	676	21.3	3.11.	166	120	22	44	98	651
		Haffkrug	5	**15**	30	74	43	42	28	78	**81**	55	27	72	54	599	22.9	30. 8.	190	115	14	56	71	578
		Pelzerhaken	1	**18**	32	75	27	29	23	**95**	57	51	44	59	46	556	17.4	20. 3.	140	112	10	32	61	545
		Dahmeshöved	16	15	21	68	31	26	**13**	**130**	49	40	30	43	39	505	26.2	12. 7.	152	90	12	30	62	497

Flußgebiet		Stationen	Seehöhe m	Monatssummen (mm) Januar	Februar	März	April	Mai	Juni	Juli	August	September	Oktober	November	Dezember	Jahressumme I—XII mm	Größte Tagesmenge Höhe mm	Datum	Zahl der Tage mit Niederschlag ≧ 0.1 mm	≧ 1.0 mm	≧ 10.0 mm	* ≧0.1 mm	▣	Jahressumme XI.39—X.40 mm
Schleswig-Holsteinische Ostküste	Schwentine bis Trave	Oldenburg i. Holstein	5	25	31	66	41	*32*	**20**	**82**	51	39	33	64	43	527	20.7	19. 3.	161	105	9	33	66	505
		Großenbrode	8	20	25	72	38	24	**3**	**106**	52	44	29	48	53	514	24.3	12. 7.	110	94	12	24	65	502
		Marienleuchte (Fehmarn)	10	16	11	71	28	36	15	80	55	47	—	—	—	—	—	—	—	—	—	—	—	—
		Petersdorf „	2	23	*25*	75	29	23	**14**	**96**	62	42	32	50	51	522	22.4	19. 3.	153	109	12	41	71	—
		Lensahn	12	18	34	80	47	28	**16**	**85**	71	55	48	66	74	622	*24.0*	19. 3.	102	86	22	22	71	579
		Blekendorf	20	45	—	105	42	37	43	81	64	45	63	52	47	—	—	—	—	—	—	—	—	—
		Lammershagen	45	**17**	34	67	35	41	44	**86**	68	44	34	68	53	591	37.4	26. **6.**	146	106	14	37	70	560
		Schönberg i. Holstein	5	**16**	32	**104**	38	40	36	102	69	51	52	86	64	690	46.7	19. 3.	188	116	17	35	68	658
		Schlesen	25	**14**	30	63	36	37	29	**91**	75	54	41	77	56	603	25.3	26. 6.	133	110	17	24	63	559
	Schwentine	Bungsberg	164	26	34	52	**25**	36	28	**100**	90	50	*45*	71	35	592	28.2	26. 6.	143	108	12	41	68	566
		Eutin	40	29	45	90	52	57	**21**	**106**	103	73	57	95	76	804	22.8	27. 5.	195	135	20	45	98	768
		Neukirchen (Holst. Schweiz)	40	**18**	42	75	52	56	25	97	**106**	78	47	69	59	724	38.4	27. 5.	146	121	19	34	69	700
		Seedorf, Kr. Segeberg	35	**24**	40	*75*	35	42	57	74	77	56	59	**78**	60	677	**55.4**	26. 6.	123	108	20	28	68	643
		Plön	24	**42**	60	85	62	44	64	**106**	88	49	59	77	67	803	**57.7**	26. 6.	153	132	20	39	67	759
		Bornhöved	42	**14**	23	78	48	37	38	**126**	78	55	46	70	59	672	30.2	25. 7.	164	123	16	32	66	652
		Nettelau	36	**22**	39	78	49	33	36	**102**	84	56	47	89	76	711	26.5	7.12.	185	123	19	46	80	652
		Sieversdorf	30	**17**	33	89	45	50	27	**95**	79	62	49	90	60	696	23.2	7.12.	166	121	18	32	68	660
	Schlei bis Schwentine	Kiel (Kopenh. Weg)	26	17	27	71	42	38	**12**	**133**	80	68	60	84	71	703	24.5	7.10.	177	125	19	38	71	668
		Friedrichsort	8	10	31	—	37	38	4	99	—	—	—	—	—	—	—	—	—	—	—	—	—	—
		Stohl	35	23	33	92	64	57	**6**	**125**	74	76	56	67	82	755	39.8	7.12.	131	111	21	21	80	718
		Eckernförde	15	*25*	34	73	57	47	**17**	**129**	70	71	56	77	54	710	22.3	7.10.	106	103	23	17	71	692
		Klein-Waabs	35	28	28	79	49	51	**6**	**137**	71	78	61	79	61	728	29.3	13. 7.	181	115	23	35	74	689
		Schleimünde	3	*25*	27	52	33	34	**2**	**98**	61	41	54	41	46	514	21.4	19. 3.	123	102	13	22	67	512
	Schlei	Ülsby	35	24	27	74	37	39	**10**	**109**	75	92	84	80	66	717	32.0	7.10.	164	116	23	35	67	689
		Arrild	50	23	36	82	45	50	**4**	103	76	109	94	**137**	72	831	28.5	28. 5.	149	112	27	33	67	717
		Brebel	21	23	28	84	46	49	**7**	**93**	68	79	77	**93**	73	720	33.5	7.10.	203	115	19	40	70	661
		Schleswig (Stadtfeld)	29	34	31	83	54	66	**13**	96	84	86	82	**97**	77	803	30.6	7.10.	178	125	24	40	76	757
		Schleswig (Kl. Breite)	3	37	23	60	36	58	8	77	55	67	—	—	—	—	—	—	—	—	—	—	—	—
		Ulsnis	20	—	—	—	48	50	12	104	72	85	67	91	64	—	—	—	—	—	—	—	—	—
		Hackelmark	25	32	39	68	44	61	**4**	**108**	72	70	58	75	58	689	28.4	13. 7.	150	105	22	27	68	651
		Kappeln	10	32	34	78	46	42	**3**	**86**	76	75	68	84	54	678	25.0	19. 3.	159	104	22	35	75	640
	Reichsgrenze bis Schlei	Falshöft	6	22	27	81	44	42	**5**	**103**	70	64	70	86	57	671	27.2	19. 3.	154	119	16	19	64	623
		Norgaardholz	7	8	21	61	39	37	**4**	**107**	71	60	69	72	34	583	24.1	13. 7.	163	111	15	26	61	571
		Grundhof	45	24	34	77	55	35	**4**	**127**	66	84	79	99	53	737	30.5	7.10.	160	117	22	31	69	711
		Glücksburg (Ostsee)	40	22	25	66	38	33	**6**	**106**	68	57	55	82	51	609	27.2	13. 7.	156	111	15	30	72	593
		Flensburg (Stadt)	13	18	27	76	47	—	—	—	—	—	—	—	—	—	—	—	—	—	—	—	—	—
		Flensburg (Flughaf.)	13	—	—	—	—	47	22	86	73	83	75	106	50	—	—	—	—	—	—	—	—	—

Von der dänischen Grenze bis zur Elbe

Schleswig-Holsteinische Westküste	Eider bis Reichsgrenze	Westre	15	***11***	26	59	36	30	20	**99**	79	93	86	90	36	665	18.7	6.10.	155	133	12	20	56	702
		List I (Sylt)	6	16	24	76	39	35	**12**	55	73	**104**	68	89	40	631	19.3	7.10.	177	117	11	32	67	629
		List II (Sylt)	5	—	—	—	—	46	11	59	82	110	80	101	48	—	—	—	—	—	—	—	—	—
		Westerland (Sylt)	6	41	40	74	36	34	**18**	68	65	**126**	71	120	48	741	25.1	16. 9.	183	134	19	28	47	704
		Klanxbüll	4	**11**	13	53	41	27	29	**81**	56	72	43	49	40	515	22.5	25. 7.	177	110	9	23	54	533
		Niebüll	2	***10***	22	66	39	28	22	71	95	101	70	**103**	55	682	18.3	21. 9.	174	122	18	16	56	668
		Oldsum auf Föhr	5	**18**	*33*	49	46	28	25	68	71	88	55	**93**	58	632	22.7	12.11.	124	111	16	16	57	613
		Wyk auf Föhr	7	**16**	29	59	49	27	25	57	73	**92**	65	89	61	642	16.0	19. 4.	175	122	17	24	64	611
		Dagebüll	5	12	26	56	—	—	—	—	55	103	68	105	54	—	—	—	—	—	—	—	—	—
		Nordhackstedt	15	**8**	12	62	32	23	50	65	79	75	64	**101**	52	623	26.9	7.10.	161	114	18	28	46	585
		Joldelund	33	**10**	24	79	41	26	26	87	**115**	99	73	114	72	766	30.2	7.10.	128	121	22	12	40	702
		Enge	5	**19**	22	82	42	28	23	70	95	88	65	**98**	57	689	22.3	20. 3.	182	123	20	26	57	660
		Medelby	22	—	—	—	—	—	—	—	—	109	66	96	—	—	—	—	—	—	—	—	—	—
		Amrumer Leuchtt.	7	**14**	30	61	55	29	18	58	57	**92**	58	82	45	599	18.0	12.11.	152	113	11	20	60	566
		Ockholm	3	**8**	10	37	***41***	27	31	53	73	81	61	**100**	56	578	20.8	9. 8.	189	115	13	23	60	530
		Langeness	5	**20**	38	66	39	24	36	71	61	**119**	67	105	64	710	27.4	21. 9.	197	125	20	34	59	643
		Ahrenshöft	5	*21*	**19**	66	45	26	**92**	66	70	75	53	90	43	666	44.0	24 .6.	165	116	16	24	37	618
		Kollund	22	**12**	22	70	41	33	22	**104**	91	91	63	90	56	695	21.0	8. 7.	157	114	22	23	47	652
		Bredstedt	10	***10***	23	57	47	33	54	75	89	**95**	76	90	60	709	27.4	7.10.	173	122	17	24	57	—
		Pellworm	1	20	39	72	36	**19**	40	81	80	**109**	64	84	72	716	22.1	7.10.	202	129	18	37	54	665
		Nordstrandisch Moor	2	—	—	—	—	—	—	—	—	—	61	54	58	—	—	—	—	—	—	—	—	—
		Nordstrand	6	**11**	38	*70*	27	22	37	80	76	80	42	**90**	62	635	29.7	23. 7.	166	105	16	24	52	573
		Ipernstedt	7	***18***	30	60	58	29	33	89	91	**93**	60	73	55	689	25.5	25. 7.	179	131	18	20	62	645
		Husum	14	**18**	33	67	39	25	61	**98**	88	91	66	84	78	748	27.8	7.12.	180	122	22	30	61	685
		Finkhauskoog	2	—	—	—	—	—	—	—	—	—	—	—	67	—	—	—	—	—	—	—	—	—
		Westerhever	1	**15**	18	59	37	19	45	**100**	96	89	65	84	54	681	24.6	12. 7.	166	128	22	26	55	643
		Tating	3	19	**17**	62	36	21	49	**112**	80	95	68	91	68	718	33.4	25. 7.	172	128	21	24	47	674
		Süderhöft-St. Peter	1	29	***22***	58	35	**22**	41	**192**	71	94	65	89	68	786	40.3	25. 7.	221	144	20	39	39	728
		Kotzenbüll	1	**9**	19	63	42	20	58	**151**	94	99	66	88	61	770	29.4	24. 6.	174	126	19	30	38	719
		Tönning	4	**10**	22	60	55	17	31	**139**	80	102	54	84	57	711	31.6	22. 7.	144	122	25	18	38	658

Nordsee / Elbe — 1940

Flußgebiet		Stationen	Seehöhe m	Monatssummen (mm) Januar	Februar	März	April	Mai	Juni	Juli	August	September	Oktober	November	Dezember	Jahressumme I—XII mm	Größte Tagesmenge Höhe mm	Datum	Zahl der Tage mit Niederschlag ≧ 0,1 mm	≧ 1,0 mm	≧ 10,0 mm	✳ ≧0,1 mm	⊡	Jahressumme XI. 39—X. 40 mm
Schleswig-Holsteinische Westküste	Eider	Rendsburg	7	28	37	73	54	52	**18**	**164**	126	74	72	83	74	855	35.9	7.10.	207	137	24	30	74	806
		Hamdorf	10	32	35	69	51	38	**24**	**146**	90	68	74	76	68	771	33.4	20. 7.	192	131	23	36	76	730
		Kropp	15	**16**	*31*	82	51	64	32	80	87	83	*70*	**94**	78	768	20.0	9. 8.	152	138	25	23	65	720
		Hohn	5	**23**	31	80	62	57	30	**109**	106	73	71	93	69	804	27.2	7.10.	180	134	30	34	77	770
		Tellingstedt	22	**13**	28	69	50	24	32	**113**	81	69	89	92	74	734	25.6	7.10.	138	124	23	20	65	672
		Erfde	14	**17**	26	89	63	38	27	**121**	108	88	95	103	79	854	31.4	22. 7.	165	139	20	31	67	779
		Hennstedt	9	**18**	24	68	53	21	31	**118**	81	81	84	80	68	727	28.1	22. 7.	172	131	20	33	59	682
		Süderstapel	10	**19**	25	69	50	25	27	99	90	**104**	80	95	74	757	26.7	7.10., 7.12.	172	138	23	26	66	698
		Heide (Holstein)	11	**16**	24	62	44	23	24	**114**	70	73	71	85	68	674	21.4	7.10.	189	127	15	37	71	623
	Eider, *Treene*	Kleinsolt	40	26	29	80	51	46	**13**	**105**	81	87	70	88	59	735	28.4	7.10.	167	117	26	36	80	719
		Satrup	38	24	28	73	44	44	**11**	**119**	73	89	78	90	65	738	31.5	7.10.	155	118	21	19	66	708
		Eggebek	16	**11**	16	71	37	26	17	**112**	77	102	63	106	54	692	26.6	7.10.	139	114	23	20	67	616
		Wanderup	25	**12**	20	64	38	33	21	**107**	92	85	68	103	46	689	23.2	12. 8.	115	103	26	19	64	641
		Treia	5	**15**	25	84	56	36	40	97	86	**98**	72	79	71	759	30.0	7.12.	206	134	22	34	61	708
		Schleswig-Land (Flug-	20	—	—	—	—	—	—	—	—	—	65	81	70	—	—	—	—	—	—	—	—	—
		Ellingstedt [hafen	12	9	55	102	38	40	27	82	84	85	60	95	—	—	—	—	—	—	—	—	—	—
		Fresendelf	5	**18**	23	79	46	23	19	**109**	103	104	73	87	68	752	30.5	7.12.	170	134	21	27	61	706
		Friedrichsstadt	3	**15**	25	61	52	25	46	**93**	74	79	70	78	63	681	22.7	7.12.	182	126	24	29	56	637
	E.	Lunden	1	**14**	20	66	47	17	28	**123**	79	102	65	88	69	718	28.6	22. 7.	133	115	20	19	58	666
	Nordsee	Süderdeich	3	—	—	—	53	21	94	100	71	80	64	78	56	—	—	—	—	—	—	—	—	—
		Büsum	7	29	29	77	53	**17**	58	**131**	73	71	59	81	58	736	33.3	24. 6.	180	143	14	30	69	705
		Epenwöhrden	2	**13**	39	70	24	14	57	**129**	81	79	71	89	73	739	22.4	21. 7.	167	135	21	32	71	723
		Krumstedt	7	27	39	68	64	30	**22**	**124**	96	65	71	80	77	763	26.6	20. 7.	191	140	17	40	70	703
		Friedrichskoog	1	**14**	16	69	58	26	41	**178**	85	67	63	77	68	762	33.9	12. 7.	177	123	20	28	66	729
		Helse	2	**18**	22	64	60	24	35	**149**	113	75	72	56	67	755	38.2	12. 7.	166	125	21	24	58	756
		Brunsbüttel	1	**17**	20	66	59	25	50	**155**	136	73	74	73	74	822	30.1	12.10.	181	129	22	29	54	791
		Brunsbüttelkoog	8	21	**14**	68	58	24	45	**144**	117	89	65	78	63	786	31.7	12.10.	146	128	23	24	62	750
	Nord-Ostsee-Kanal	Kiel-Holtenau	17	20	32	62	30	37	**11**	**131**	86	58	52	70	71	660	25.2	7.12.	172	120	14	41	65	623
		Bordesholm	32	28	*32*	*80*	42	32	**22**	**91**	87	77	51	**91**	74	707	30.2	7.12.	152	126	17	24	71	654
		Klein-Königsförde	10	24	34	79	55	50	**13**	**129**	97	72	80	95	77	805	34.1	7.10.	150	130	25	25	58	763
		Gettorf	23	20	40	67	41	43	**19**	**129**	73	65	68	84	71	720	34.8	7.12.	175	119	21	40	74	684
		Groß-Wittensee	10	23	31	57	49	50	**22**	**100**	75	74	69	81	71	702	31.7	7.10.	215	119	17	42	71	664
		Nortorf	31	**21**	35	82	53	50	30	107	96	**127**	72	87	79	839	31.5	14. 9.	187	133	24	43	69	779
		Nienkattbek	11	16	41	66	58	58	13	—	—	—	—	74	74	—	—	—	—	—	—	—	—	—
		Hohenwestedt	55	38	42	91	70	52	**18**	**119**	100	103	76	96	86	891	29.0	7.10.	197	143	23	42	78	834
		Hademarschen	41	26	36	78	61	25	**24**	**118**	96	79	92	102	76	813	34.8	7.10.	212	140	19	40	70	760
		Albersdorf	45	28	42	83	55	34	**24**	**139**	102	82	86	97	81	853	28.2	7.10.	199	146	25	36	78	806
		Besdorf	25	**14**	*40*	*75*	60	30	34	**104**	101	86	93	88	78	803	32.8	7.10.	190	235	20	29	62	726
		Burg (Dithmarschen)	8	20	32	71	53	33	**18**	**123**	121	77	74	82	71	775	28.2	7.12.	216	140	24	30	65	739
Elbe																								
Böhmische Elbe	Elbe	Albendorf	475	**8**	13	65	19	56	33	83	121	**125**	29	101	46	699	34.5	4.11.	160	114	25	51	119	681
		Friedrichsberg	760	**28**	30	120	39	74	60	**153**	149	134	61	103	119	1070	36.4	5. 3.	208	159	31	81	125	988
		Bad Kudowa	388	21	18	63	**15**	47	37	92	**120**	107	32	65	57	674	38.7	22. 7.	190	111	16	61	110	671
		Kaiserswalde	680	31	**13**	136	55	171	67	114	157	**194**	25	99	47	1109	30.0	16. 3.	213	139	40	58	129	1142
		Stuhlseiffen	620	32	**21**	111	30	150	35	138	**223**	215	84	**223**	121	1383	**90.8**	4.11.	225	150	39	75	127	1263
	Iser	Groß-Iser	840	38	28	155	**25**	129	50	180	**257**	154	32	158	114	1320	**50.3**	5.11.	207	158	31	91	152	—
		Karlsthal	828	53	36	176	**32**	110	71	156	**278**	165	38	196	155	1466	**56.8**	4.11.	218	182	41	93	156	1489
		Hoffnungsthal	630	55	29	180	**24**	86	90	170	**269**	159	27	186	168	1443	**59.1**	17. 7.	199	156	45	70	144	1410
	Moldau	Philippsreut	924	**30**	49	115	75	130	112	177	**194**	177	63	103	167	1392	**61.9**	22. 8.	190	149	45	81	141	1447
		Bischofsreut	1000	**26**	89	200	65	108	120	144	**232**	228	70	111	75	1468	**55.3**	22. 8.	165	159	55	63	150	1517
		Schachtenhaus	1155	30	46	140	77	139	—	—	—	—	—	—	—	—	—	—	—	—	—	—	—	—
		Mähring	643	**26**	48	124	36	75	120	**142**	113	90	31	96	66	967	36.0	23. 6.	190	158	28	75	103	977
	Eger	Weissenhaider Mühle	689	**32**	69	156	46	58	84	**229**	134	172	54	213	122	1369	**53.0**	4.11.	186	159	47	60	105	—
		Weissenstadt	630	32	48	139	36	59	78	120	70	110	**26**	**154**	122	994	36.0	5.11.	188	141	30	58	103	—
		Marktleuthen	555	**28**	46	108	65	45	121	**221**	111	132	36	152	92	1157	35.0	8.7., 5.11.	182	167	22	69	106	1112
		Thierstein	550	27	27	72	**26**	44	74	**149**	82	96	28	108	35	768	40.5	15. 6.	204	146	15	67	92	—
		Selb	548	27	27	98	28	61	72	**168**	88	102	**22**	112	54	859	—	—	—	—	—	—	—	—
		Kösseinehaus	940	53	42	167	34	84	104	**199**	143	180	42	189	130	1367	46.3	5.11.	196	180	44	72	136	1314
		Poppenreuth	640	32	30	128	**29**	53	88	**184**	107	95	40	164	128	1078	37.8	5.11.	185	145	38	65	119	—
		Marktredwitz	546	22	23	108	**17**	34	85	**154**	55	71	30	**154**	27	780	39.3	5.11.	195	123	21	65	112	717
		Schirnding	450	**20**	25	102	23	72	68	**147**	74	102	28	94	26	781	33.6	25. 5.	168	123	24	57	93	765
		Griesbach, Kr. Tir-	710	30	**28**	120	48	64	125	**164**	144	100	34	117	108	1082	**53.9**	11. 8.	189	121	35	73	113	—
		Pechbrunn [schenreuth	546	**17**	21	99	28	43	75	**167**	90	93	29	137	37	836	26.5	4.11.	190	154	24	59	111	806
		Mitterteich	515	20	25	109	**19**	39	59	**154**	85	68	26	115	53	772	33.6	11. 8.	158	129	17	56	109	—
		Waldsassen	475	**20**	28	109	22	81	92	**120**	86	97	30	94	37	816	41.1	15. 6.	235	132	21	69	99	—
		Egerer Waldhaus	687	31	34	110	**26**	76	142	**200**	125	105	35	103	81	1068	47.2	11. 8.	178	144	31	71	117	1032
		Maiersreuth	550	**14**	27	90	18	85	50	**117**	92	86	34	90	36	739	37.0	13.11.	176	118	23	46	91	727
		Kottenheide	770	**29**	39	133	41	48	117	**283**	173	139	30	88	79	1199	**78.3**	1. 7.	154	142	33	54	130	1262
		Zwota	575	**27**	31	119	36	60	140	**278**	181	115	33	89	83	1192	**73.2**	1. 7.	198	159	32	71	126	1232
		Aschberg	740	**42**	47	135	47	90	111	**288**	207	140	47	109	88	1351	**78.2**	1. 7.	225	182	41	94	155	1418

Flußgebiet		Stationen	Seehöhe m	Monatssummen (mm) Januar	Februar	März	April	Mai	Juni	Juli	August	September	Oktober	November	Dezember	Jahressumme I—XII mm	Größte Tagesmenge Höhe mm	Datum	Zahl der Tage mit Niederschlag ≧ 0,1 mm	≧ 1,0 mm	≧ 10,0 mm	* ≧0,1 mm	▣	Jahressumme XI. 39—X. 40 mm
Mulde bis Reichsgrenze	Elbe	Kleingießhübel	250	28	14	—	—	—	—	—	—	—	—	—	—	—	—	—	—	—	—	—	—	—
		Hinterhermsdorf	380	37	30	95	29	67	61	153	**164**	109	**26**	95	77	943	38.5	16. 6.	207	158	23	60	120	1012
		Zeughaus	239	44	**25**	106	29	53	82	**174**	146	128	26	87	98	998	**57.6**	16. 6.	175	150	21	60	121	—
		Schandau, Bad	123	30	**24**	90	27	65	38	**140**	122	95	26	74	51	782	32.0	5.11.	208	144	19	60	102	835
	Sebnitz	Sebnitz	268	36	21	76	28	51	44	119	**150**	116	**18**	83	72	814	35.1	5.11.	183	139	21	47	102	863
		Mittelndorf	300	37	25	97	**24**	62	28	154	**155**	102	25	87	75	871	33.7	5.11.	192	151	21	62	113	919
		Loßdorf	275	33	29	102	25	68	37	**147**	139	94	**21**	83	72	850	37.2	5.11.	193	155	21	61	113	870
		Niederottendorf	350	23	**14**	101	24	58	26	117	**125**	86	26	83	59	742	28.9	5.11.	182	143	14	46	107	—
		Polenz	320	48	31	95	**27**	69	29	140	**150**	99	**27**	73	88	876	30.2	5.11.	196	153	20	59	108	909
		Porschdorf	135	58	37	95	**26**	60	41	148	**186**	133	38	79	54	955	31.3	5.11.	189	155	25	54	101	988
	Biela	Rosenthal-Schweizermühle	400	32	**20**	74	34	85	51	**167**	130	110	38	64	36	841	37.2	17. 7.	200	140	22	64	123	916
		Hermsdorf (Sächs. Schweiz)	340	28	19	71	**17**	64	80	**153**	97	77	24	60	42	732	**53.6**	16. 6.	157	124	15	52	97	800
		Cunnersdorf b. Königstein	258	32	**18**	89	27	61	42	**189**	120	106	30	81	56	851	38.2	17. 7.	199	135	21	53	108	—
	E.	Pirna	121	**19**	22	77	23	43	45	**137**	99	72	20	69	31	657	38.6	5.11.	192	125	14	48	89	715
	Gottleuba	Fürstenwalde-Rudolfsdorf	670	19	**13**	97	36	97	66	**170**	135	111	40	128	43	955	43.8	5.11.	246	149	27	98	138	971
		Oelsen	552	—	—	—	27	108	35	145	95	103	38	75	47	—	—	—	—	—	—	—	—	—
		Gottleuba	337	32	**22**	96	35	72	49	**206**	97	111	39	73	59	891	32.8	5.11.	194	159	22	60	115	933
		Markersbach, Kr. Pirna	357	39	**20**	96	35	112	40	**175**	120	116	38	66	45	902	32.5	5.11.	215	146	24	76	111	986
		Großcotta	265	28	24	—	—	51	28	159	68	—	—	77	47	—	—	—	—	—	—	—	—	—
		Liebstadt	316	34	**26**	100	42	78	39	**177**	102	102	42	100	64	906	41.3	5.11.	156	143	25	49	83	938
	Wesnitz	Ringenhain	351	52	40	113	42	92	**34**	139	**142**	122	38	118	81	1013	42.0	5.11.	211	153	32	58	115	1129
		Bischofswerda	284	36	22	105	27	78	38	**139**	112	85	**19**	90	82	833	31.0	5.11.	222	145	17	62	108	888
		Großdrebnitz	335	—	—	97	—	69	26	180	113	94	22	71	—	—	—	—	—	—	—	—	—	—
		Rammenau-Röders-Großharthau	340	42	26	98	28	83	36	110	**113**	97	**19**	89	75	816	33.7	5.11.	205	145	20	72	118	—
		[brunn	282	43	28	108	31	61	37	**138**	126	92	**22**	101	67	854	40.5	5.11.	213	149	23	67	112	—
		Stolpen	255	28	**17**	83	23	62	48	**120**	113	90	**17**	75	54	730	32.6	5.11.	188	135	17	51	104	795
		Lohmen (Sächs. Schw.)	205	27	**12**	72	16	65	27	97	**122**	73	17	70	21	619	32.0	5.11.	174	122	17	50	91	617
	E.	Heidenau	117	23	22	78	23	44	35	**166**	69	98	**18**	74	37	687	45.7	17. 7.	181	122	16	42	81	718
	Müglitz	Altenberg	755	—	—	—	—	—	49	177	131	99	44	83	100	—	—	—	—	—	—	—	—	—
		Geising	592	66	33	100	**20**	112	51	146	**154**	137	44	97	60	1020	27.0	31.5., 17.7.	185	165	31	60	126	1123
		Lauenstein, Kr. Dippoldiswalde	498	30	**21**	85	27	106	41	**159**	96	91	45	87	62	850	36.1	31. 5.	189	151	20	61	120	865
		Glashütte [dinsdalde	341	31	**22**	92	31	70	27	**154**	96	93	37	79	56	788	43.4	5.11.	213	139	18	57	123	847
		Niederschlottwitz	235	28	**20**	90	31	75	22	**162**	85	83	37	82	54	769	44.0	5.11.	170	138	19	46	94	810
		Weesenstein	169	22	**20**	85	31	57	31	**177**	75	97	27	71	40	733	39.1	5.11.	187	128	17	44	99	716
	Weißeritz bis Müglitz	Graupa	155	26	23	80	24	44	72	**143**	107	93	**18**	72	32	734	36.0	5.11.	169	131	16	45	76	797
		Pillnitz	112	24	21	84	28	58	44	**167**	97	83	**16**	69	25	716	37.6	5.11.	181	119	18	43	96	783
		Hirschbach	345	35	**28**	106	37	84	50	**153**	82	112	35	90	58	870	47.0	5.11.	204	148	23	62	109	942
		Sobrigau	232	15	9	—	33	50	53	169	55	105	27	82	38	—	—	—	—	—	—	—	—	—
		Weißig b. Dresden	318	29	24	88	25	69	61	**205**	118	95	**21**	72	48	855	38.3	17. 7.	220	133	23	65	118	899
		Dresden-Strehlen	128	23	**17**	71	31	63	96	**138**	87	128	30	85	42	811	**56.0**	24. 6.	180	127	22	44	95	827
		Dresden-Weißer Hirsch	245	33	32	105	26	71	50	**213**	114	119	**23**	76	39	901	**53.0**	17. 7.	197	150	21	54	88	988
	Weißeritz	Schellerhau	763	44	33	142	**27**	109	48	**222**	176	107	38	93	125	1164	**66.3**	17. 7.	211	163	30	82	127	1197
		Kipsdorf	544	26	23	80	**22**	102	56	**185**	135	104	38	118	83	972	**62.0**	17. 7.	205	143	24	64	122	973
		Schmiedeberg (Bez. Dresd.)	436	33	**24**	112	33	81	55	**198**	119	115	42	93	82	987	**69.0**	17. 7.	213	162	23	59	118	1021
		Dippoldiswalde	340	**27**	29	111	39	76	29	**196**	113	147	35	96	77	985	**76.2**	17. 7.	188	149	25	59	103	1062
		Malter	336	24	**23**	72	35	76	30	**191**	84	143	29	114	53	874	**70.0**	17. 7.	186	129	22	57	124	879
		Karsdorf	325	—	26	100	37	65	32	200	78	125	29	88	58	—	—	—	—	—	—	—	—	—
		Rabenau	304	**24**	28	87	29	55	35	**144**	83	101	26	95	71	778	45.5	5. 7.	184	129	18	47	92	770
		Rehefeld	720	38	**30**	147	31	115	71	**234**	141	119	42	105	95	1168	**70.6**	17. 7.	239	172	31	84	145	1227
		Edle Krone	275	**27**	28	100	32	65	36	**139**	89	100	34	100	71	821	46.5	5.11.	199	146	21	62	110	851
		Lehnmühle-Talsp.	486	36	34	132	**30**	71	39	**224**	144	114	37	108	83	1052	**79.4**	17. 7.	220	162	25	77	124	1084
		Klingenberg-Talsp.	394	34	36	116	33	98	37	**172**	129	105	**32**	114	97	1003	**51.3**	5.11.	221	154	30	74	115	1086
		Hainsberg-Süd	190	28	**25**	90	31	65	42	**128**	73	111	27	89	69	778	49.6	5.11.	198	130	21	59	84	800
		Hainsberg	186	22	22	80	27	67	55	**129**	74	101	**20**	90	63	750	49.0	5.11.	165	136	20	47	80	753
		Freital	160	24	**17**	82	26	52	61	**145**	79	116	22	73	57	754	38.9	10. 9.	173	127	18	46	68	783
	Triebisch bis Weißeritz	Dresden (Kraftwerk) -Klotzsche (Flugh.)	112	25	**24**	84	27	44	87	114	82	**115**	27	75	42	746	**56.5**	23. 6.	168	117	20	47	62	—
			229	35	29	90	29	66	58	**135**	108	85	**21**	71	39	766	36.0	5.11.	188	128	19	67	96	854
		Cossebaude	106	24	**18**	80	28	59	38	**104**	84	76	30	79	58	678	40.2	5.11.	175	119	15	42	84	702
		Radebeul-West	122	25	**19**	73	25	62	31	**123**	86	76	26	82	41	669	41.0	5.11.	182	120	16	40	80	707
		Wahnsdorf	246	21	**17**	68	24	77	56	**129**	98	79	23	73	31	696	37.5	5.11.	191	120	16	60	99	742
		Grumbach ü. Dresden	290	26	**19**	71	22	69	36	**137**	93	82	25	92	57	729	44.7	5.11.	208	138	16	65	105	740
		Wilsdruff	261	29	34	106	29	73	52	**108**	105	85	**25**	94	71	811	40.4	5.11.	209	157	20	68	111	814
		Kreyern	177	32	27	84	**26**	81	52	**106**	98	88	28	76	45	743	42.5	31. 5.	205	131	16	64	108	788
		Coswig	118	26	**22**	92	24	66	40	**104**	92	75	28	79	64	712	37.4	5.11.	185	130	19	53	123	741
		Meißen-Oberspaar	182	28	**17**	70	19	89	81	**96**	90	71	28	71	47	707	**62.2**	31. 6.	176	120	16	52	90	723
	Triebisch	Grillenburg	367	**28**	31	97	**28**	74	40	**163**	113	108	32	107	75	896	48.8	5.11.	202	146	23	66	115	934
		Herrndorf	330	24	—	95	24	79	28	152	103	82	32	99	51	—	—	—	—	—	—	—	—	—
		Herzogswalde	275	23	24	80	**22**	84	26	**126**	96	93	30	86	50	740	41.0	5.11.	184	133	17	57	106	780
		Tanneberg	250	27	**18**	56	21	89	43	**121**	99	90	26	92	46	728	49.6	31. 5.	198	128	18	59	92	753
		Munzig	179	24	**20**	78	22	89	41	**107**	98	88	28	95	70	760	**55.7**	31. 5.	199	129	18	57	91	749

Elbe

1940

Flußgebiet		Stationen	Seehöhe m	Monatssummen (mm) Januar	Februar	März	April	Mai	Juni	Juli	August	September	Oktober	November	Dezember	Jahressumme I–XII mm	Größte Tagesmenge Höhe mm	Datum	Zahl der Tage mit Niederschlag ≧ 0,1 mm	≧ 1,0 mm	≧ 10,0 mm	✳ ≧ 0,1 mm	🌡	Jahressumme XI.39–X.40 mm
Mulde bis Reichsgrenze	Elbe	Meißen (Stadt)	105	32	**24**	85	**24**	**93**	56	92	89	69	28	85	63	740	**65.2**	31. 5.	202	121	18	60	95	753
		Weinböhla	140	31	20	76	19	92	43	107	93	76	—	89	35	—	—	—	—	—	—	—	—	—
	Lommatzsch	Klessig	213	31	22	86	**21**	68	56	**152**	112	74	30	106	92	850	38.0	5.11.	153	137	23	48	92	832
		Leuben	150	37	20	74	**19**	56	48	**107**	102	74	25	85	60	707	30.8	5.11.	160	117	17	42	97	706
		Löthain	190	34	25	103	22	94	46	**123**	100	73	**20**	91	73	804	**55.0**	31. 5.	148	123	21	46	81	815
		Piskowitz	114	36	28	88	**21**	69	47	82	**105**	69	22	79	63	709	33.4	31. 5.	158	120	19	43	66	719
	E.	Golk	181	30	22	66	**17**	70	59	97	**110**	66	20	74	45	676	39.7	31. 5.	173	111	14	54	89	694
	Jahna	Kiebitz	205	30	**24**	89	41	49	28	**164**	125	71	26	93	93	833	33.8	8. 7.	156	130	26	44	92	803
		Wutzschwitz	149	35	29	86	**24**	37	26	**132**	116	65	28	82	82	742	33.6	5.11.	169	120	20	48	91	713
		Stauchitz	130	27	**14**	73	20	30	22	**148**	96	50	24	85	59	648	47.3	8. 7.	173	104	17	42	90	656
		Prausitz	142	16	13	60	**12**	37	41	**114**	109	71	19	87	50	629	33.2	5.11.	167	105	16	41	86	618
	E.	Riesa	115	22	24	69	**15**	43	29	**124**	123	63	19	90	65	686	31.0	5.11.	186	120	13	48	82	680
	Döllnitz	Hubertusburg	180	27	36	84	33	29	—	—	—	91	32	104	51	—	—	—	—	—	—	—	—	—
		Börtewitz	212	34	**27**	116	34	29	28	**164**	127	87	30	90	71	837	36.8	11. 8.	137	126	19	30	101	843
		Mügeln	148	35	**22**	80	23	27	26	**154**	122	68	30	86	72	745	36.5	11. 8.	179	116	18	52	96	728
		Collm	223	39	31	93	19	43	**17**	**138**	123	76	27	90	67	763	36.5	5.11.	189	128	17	58	107	765
		Oschatz (Flughafen)	163	21	**12**	82	20	36	18	**114**	111	68	14	88	73	657	31.2	5.11.	183	111	17	62	95	642
	Elbe	Riesa-Weida	140	29	26	65	**17**	30	19	**132**	110	62	24	87	47	648	44.0	8. 7.	196	113	12	59	100	643
		Riesa-Gröba	101	26	21	63	**17**	40	21	**113**	95	61	22	83	56	618	43.1	8. 7.	173	110	14	48	88	623
		Kleinrügeln	110	26	24	64	**16**	30	**16**	**131**	100	71	21	79	53	631	32.3	5.11.	212	110	15	57	81	638
		Strehla	115	24	19	60	**16**	26	**16**	**133**	97	69	18	76	53	607	34.2	5.11.	190	109	12	60	88	611
	Dahle	Groß-Böhla	133	25	**14**	82	18	29	16	**122**	109	69	20	86	57	647	32.4	4.11.	161	99	14	42	81	618
		Reudnitz, Kr. Oschatz	153	36	30	87	24	35	27	117	**134**	63	**23**	79	75	730	34.6	11. 8.	187	122	20	58	88	729
		Laas	125	32	22	81	21	27	**20**	**123**	**123**	76	24	81	73	703	32.8	5.11.	147	114	17	38	95	704
	Elbe	Mühlberg (Elbe)	91	16	18	58	17	28	23	—	111	66	20	—	70	—	—	—	—	—	—	—	—	—
		Torgau	91	18	18	64	**17**	29	29	**110**	98	61	21	67	43	575	26.3	26. 6.	150	106	14	34	75	583
	Schwarzwasser	Schildau	124	29	27	81	29	31	**26**	119	**128**	71	37	72	83	733	32.0	31.12.	117	113	25	27	72	723
		Röcknitz	120	24	25	83	23	34	35	100	**108**	58	**16**	75	52	633	28.4	19. 3.	139	100	15	36	63	607
		Mockrehna	103	21	16	69	17	35	29	**113**	89	57	**15**	54	42	557	25.3	19. 3.	135	101	14	37	78	572
		Polbitz	77	—	—	54	16	26	32	122	86	86	33	65	49	—	—	—	—	—	—	—	—	—
	Elbe	Bad Schmiedeberg	92	27	24	80	**17**	65	40	78	**92**	58	25	76	65	647	30.3	5.11.	146	105	15	34	67	641
		Mauken	70	24	22	59	**14**	65	32	**92**	84	57	18	81	44	592	35.4	5.11.	146	103	14	29	59	575
	Schwarze Elster	Rauschwitz	230	41	32	112	30	67	33	104	**145**	99	**22**	92	86	863	36.6	5.11.	192	148	21	59	100	904
		Kamenz (Sachsen)	185	32	25	84	20	62	33	81	**103**	**103**	**16**	69	54	682	34.8	5.11.	165	119	16	47	91	724
		Sollschwitz	133	50	24	**98**	16	57	72	82	92	78	**13**	52	65	699	23.8	5.11.	158	125	22	48	88	761
		Burkau	236	31	22	90	38	65	47	108	**115**	109	**9**	95	83	812	29.2	23. 6.	174	141	20	49	88	815
		Panschwitz	183	21	17	81	27	61	43	**103**	86	95	**15**	77	52	678	31.9	5.11.	199	135	13	37	92	703
		Demitz-Thumitz	250	37	**19**	91	30	76	29	**125**	97	94	22	85	74	779	29.5	5.11.	197	136	15	57	101	825
		Pietzschwitz	176	18	22	77	21	43	65	**111**	85	87	**13**	81	54	677	28.7	5.11.	151	133	13	37	79	—
		Luga-Quoos	145	38	**13**	**90**	23	45	38	85	85	89	**13**	66	44	629	28.0	5.11.	159	132	15	52	87	688
		Königswartha	140	43	24	92	24	51	57	112	**114**	103	**16**	63	57	756	28.2	5.11.	179	134	19	53	93	819
		Hoyerswerda	119	40	25	90	**14**	40	53	**91**	84	79	**14**	58	56	644	22.1	16. 6.	167	112	15	42	68	700
		Geierswalde	110	25	23	56	27	76	19	**173**	91	139	**8**	46	31	714	37.9	21. 5.	158	116	20	59	115	—
		Lautawerk	121	31	20	75	**12**	66	47	**86**	79	60	13	54	58	601	29.8	31. 5.	164	123	14	52	84	641
		Proschim-Haidemühl	112	25	10	52	**1**	27	41	**84**	78	74	11	53	32	488	28.5	22. 9.	120	95	13	32	78	—
		Sedlitz	108	27	12	—	3	34	26	81	—	60	10	—	42	—	—	—	—	—	—	—	—	—
		Peickwitz	100	32	21	67	**12**	81	33	77	**84**	80	16	66	58	627	25.5	28. 5.	192	124	16	58	89	662
		Bernsdorf, Kr. Hoyers-	146	44	27	78	**16**	81	40	79	**98**	72	**16**	66	67	684	39.7	25. 5.	134	120	17	40	84	—
		Gottschdorf [werda	154	51	28	71	19	82	36	88	**89**	83	**17**	71	61	696	32.8	31. 5.	177	124	14	55	84	—
		Cosel b. Königsbrück	124	32	20	70	**13**	47	45	77	**95**	76	17	71	57	620	23.2	5.11.	174	127	11	44	86	642
		Ruhland	97	28	19	67	**13**	61	48	99	**110**	84	15	60	51	655	28.6	31. 5.	176	117	15	48	74	694
		Mückenberg	94	22	20	51	**12**	44	57	**120**	101	73	17	60	42	619	25.4	23. 7.	189	123	14	57	92	647
		Plessa	92	30	22	58	**14**	46	23	82	**111**	76	15	59	52	588	24.0	22. 9.	167	118	14	43	77	628
		Elsterwerda	90	40	32	74	17	49	41	**125**	95	79	**14**	63	51	680	37.5	8. 7.	160	126	20	44	85	728
	Schw. Elster, Pulsnitz	Pulsnitz	287	33	29	99	25	118	40	**124**	104	93	**18**	83	68	834	**61.9**	31. 5.	192	140	20	63	97	906
		Niederlichtenau	273	32	32	98	**26**	64	29	**184**	129	112	**26**	103	67	902	47.0	5.11.	211	134	24	67	109	937
		Gersdorf-Bischheim	236	35	22	81	21	73	31	**128**	107	113	**13**	78	75	777	32.4	5.11.	167	138	17	47	92	803
		Laußnitz, Kr. Kamenz	190	34	22	78	18	67	40	**110**	108	76	**12**	75	58	698	32.2	5.11.	192	132	14	68	94	742
		Kroppen	109	31	22	61	**17**	69	61	**111**	89	83	18	71	46	679	36.4	31. 5.	192	121	12	51	97	718
	Schwarze Elster, Röder	Kleinröhrsdorf	260	38	26	85	24	87	68	**143**	113	86	**19**	79	69	837	46.2	16. 6.	201	141	18	58	103	905
		Fischbach, Kr. Pirna	268	36	26	98	26	60	35	**138**	127	96	**21**	76	62	801	35.5	5.11.	221	144	16	73	106	862
		Radeberg	244	42	29	101	**23**	63	62	**151**	103	93	25	69	60	821	39.9	16. 6.	186	142	18	68	89	866
		Langebrück	220	38	27	100	25	61	66	**138**	110	92	**23**	75	54	809	35.9	5.11.	190	139	18	70	105	882
		Hermsdorf b. Dresden	177	28	**18**	89	30	77	64	**193**	159	140	37	76	38	949	**65.8**	17. 7.	221	145	23	68	117	1001
		Lomnitz, Kr. Dresden	194	29	25	78	19	79	61	**101**	83	91	**8**	75	51	700	36.1	16. 6.	151	126	14	50	105	753
		Radeburg	148	32	24	80	**16**	**120**	73	95	90	67	17	74	49	737	**81.3**	31. 5.	192	126	12	57	94	782
		Moritzburg	176	31	25	85	25	80	52	**121**	103	82	**20**	69	53	746	38.6	31. 5.	196	135	17	56	91	794
		Würschnitz	176	31	23	81	19	89	73	**119**	109	89	**16**	83	36	768	46.0	31. 5.	162	133	14	42	75	—

Flußgebiet		Stationen	Seehöhe m	Monatssummen (mm) Januar	Februar	März	April	Mai	Juni	Juli	August	September	Oktober	November	Dezember	Jahressumme I—XII mm	Größte Tagesmenge Höhe mm	Datum	Zahl der Tage mit Niederschlag ≧ 0,1 mm	≧ 1,0 mm	≧ 10,0 mm	* ≧0,1 mm	⊠	Jahressumme XI. 39—X. 40 mm
Mulde bis Reichsgrenze	Schwarze Elster, Reder	Sacka	161	35	22	72	20	—	—	—	—	—	—	—	—	—	—	—	—	—	—	—	—	—
		Schönfeld, Kr. Großenhain	153	41	31	71	28	99	78	95	**120**	68	**16**	74	45	766	**53.3**	31. 5.	177	132	18	57	85	846
		Reinersdorf „	153	28	26	81	**17**	**140**	57	92	107	72	23	74	53	770	**105.4**	31. 5.	161	126	14	44	78	806
		Großenhain (Flugh.)	120	20	13	32	12	73	27	95	**97**	57	**10**	74	39	549	41.1	31. 5.	169	100	13	51	83	565
		Steinbach Kr. Großenhain	170	29	26	73	**19**	**110**	40	103	107	82	20	79	53	741	**72.2**	31. 5.	188	127	14	58	98	761
		Skassa	115	29	17	51	**15**	67	44	103	**110**	59	17	67	44	623	38.6	31. 5.	203	113	14	49	83	664
		Weißig a. Raschütz.	150	28	20	51	**15**	**108**	21	91	98	67	17	78	48	642	**72.6**	31. 5.	151	111	11	42	90	664
		Karlsborn	127	30	19	56	13	45	33	80	99	68	19	72	—	—	—	—	—	—	—	—	—	—
		Tiefenau	94	15	13	55	16	35	34	**121**	94	69	**12**	68	39	571	28.8	26. 6.	180	113	12	51	96	587
	Schwarze Elster	Liebenwerda, Bad	90	29	21	60	**12**	35	38	**100**	94	74	16	65	47	591	27.0	26. 6.	155	111	11	39	94	610
		Kosilenzien	90	20	**12**	46	14	27	27	80	**92**	81	14	60	30	503	22.8	26. 6.	157	105	9	37	70	—
		Sallgast	133	29	20	59	**11**	53	59	70	**105**	67	17	69	48	607	35.5	16. 6.	154	109	13	42	95	—
		Groß-Krausnik	105	29	19	42	**11**	39	23	**105**	104	48	21	72	43	556	42.1	19. 7.	134	100	18	36	81	—
		Finsterwalde (Flugh.)	125	22	21	53	**9**	35	34	70	**96**	55	22	74	51	542	29.4	5.11.	177	117	12	53	93	—
		Prösa	101	—	—	—	—	57	33	128	97	59	12	74	38	—	—	—	—	—	—	—	—	—
		Weißhaus	120	26	27	38	**13**	61	34	79	**100**	42	22	76	43	561	28.7	5.11.	146	106	14	37	79	587
		Herzberg (Elster)	84	—	—	64	33	40	44	81	113	53	15	77	37	—	—	—	—	—	—	—	—	—
		Hohenbucko	135	22	18	51	15	36	46	**108**	101	45	**14**	86	48	590	46.8	8. 7.	157	115	11	45	91	—
		Stechau	95	26	19	49	**12**	39	33	87	**102**	39	14	73	40	533	35.6	8. 7.	146	100	12	37	80	546
		Holzdorf, Bez. Halle	77	14	17	48	19	49	34	81	**91**	45	**13**	79	41	531	28.0	26. 6.	150	98	10	38	74	—
		Altsorgefeld	140	27	26	66	18	40	26	84	**120**	43	**16**	97	64	627	24.1	5.11.	177	122	17	51	90	623
		Kraßig	95	23	27	60	**12**	31	41	**103**	97	50	13	91	52	600	30.4	5.11.	147	113	13	38	81	593
		Hohenseefeld	90	25	25	61	16	21	35	**107**	93	49	**15**	77	52	576	30.9	4. 7.	155	103	14	46	73	—
		Schönewalde	79	11	13	37	15	40	45	79	**94**	44	**10**	85	39	512	27.6	16. 6.	151	101	12	42	62	481
		Glücksburg	84	25	25	58	18	48	25	74	**88**	47	**15**	74	44	541	28.3	25. 5.	143	101	13	34	76	549
		Jessen (Elster)	70	25	19	59	20	49	36	81	**98**	46	**9**	79	53	574	33.2	26. 6.	152	103	12	37	71	—
		Übigau	84	31	30	56	**14**	42	32	**125**	101	53	21	71	64	640	34.5	8. 7.	199	122	15	59	81	645
		Lönnewitz	87	—	19	52	9	23	33	107	99	57	17	59	—	—	—	—	—	—	—	—	—	—
		Löhsten	83	16	18	52	**12**	36	33	**92**	89	55	14	62	41	520	24.3	5.11.	131	104	12	32	68	—
		Annaburg	76	23	19	57	19	55	32	**90**	86	51	**17**	83	46	578	36.1	5.11.	173	110	13	45	73	553
		Bethau	78	23	21	57	**14**	42	29	93	**94**	50	17	70	42	552	26.4	5.11.	162	108	12	41	88	—
		Lebien	75	**15**	19	52	16	31	28	**100**	89	46	**15**	76	42	529	37.1	5.11.	157	99	12	42	75	—
		Naundorf	100	22	22	63	17	35	29	60	**83**	47	**13**	77	51	519	22.5	25. 6.	121	101	12	25	75	—
		Morxdorf	85	**12**	24	64	13	45	**12**	77	**89**	52	15	53	51	507	31.4	19. 3.	123	85	15	36	76	—
		Gentha	75	21	25	49	16	62	32	69	**88**	43	**11**	72	56	544	37.1	25. 5.	108	98	13	29	75	—
	Mulde bis Schwarze Elster	Kropstädt	107	21	30	76	20	26	60	73	**96**	60	**15**	75	58	610	29.5	26. 6.	128	112	17	35	83	—
		Zahna	92	18	30	72	20	35	64	69	**105**	55	**15**	81	62	626	34.8	26. 6.	158	120	17	59	86	615
		Mochau	125	23	21	64	28	39	70	61	**95**	63	**11**	65	50	590	30.4	16. 6.	143	105	15	44	68	—
		Wittenberg	72	19	20	64	43	21	55	86	**98**	48	**17**	76	60	607	27.6	28. 4.	156	108	14	41	70	607
		Griebo	86	—	—	49	—	—	—	—	—	—	—	—	—	—	—	—	—	—	—	—	—	—
		Mark Schmelz	140	**18**	20	87	23	43	60	**106**	90	63	19	78	63	670	36.1	16. 6.	161	109	18	38	81	—
		Kembeig	62	—	—	66	21	25	57	108	106	52	16	93	50	—	—	—	—	—	—	—	—	—
		Wartenburg, Kr. Wit-	70	25	25	55	21	45	44	95	**97**	47	**16**	69	47	586	23.6	26. 6.	154	105	15	40	79	579
		Buko [tenberg	100	—	—	65	41	9	53	92	85	50	18	71	56	—	—	—	—	—	—	—	—	—
		Radis	97	15	**12**	59	24	30	37	83	**100**	59	18	88	50	575	32.4	5.11.	132	96	13	28	67	565
		Zschornewitz	85	23	**17**	73	22	35	57	92	**94**	52	18	89	56	628	38.2	5.11.	152	104	14	33	72	—
		Wörlitz	60	19	21	62	28	20	**18**	**103**	83	47	20	90	50	561	27.0	4.11.	124	99	12	30	71	548
		Thießen	85	37	19	46	28	**14**	20	**126**	83	43	17	91	53	577	19.3	4.11.	156	119	13	33	80	567
		Cobbelsdorf	160	26	20	77	53	**16**	67	76	**86**	55	**16**	84	70	646	**53.7**	26. 6.	121	113	15	37	65	636
Zwickauer Mulde	Schwarzwasser bis Quelle	Muldenberg-Talsp.	703	**26**	35	129	46	94	88	**206**	181	147	31	95	94	1172	36.9	8. 7.	224	168	31	91	131	1208
		Rautenkranz	690	**38**	44	156	47	85	82	**269**	223	161	42	123	101	1371	**62.4**	17. 7.	214	179	47	74	126	1374
		Morgenröthe	616	37	42	164	47	113	137	256	207	165	42	134	—	—	—	—	—	—	—	—	—	—
		Weiterswiese-Talsp.	913	**39**	44	192	59	116	82	254	**261**	167	**39**	176	122	1551	48.1	5.11.	227	179	49	102	148	1537
		Carlsfeld	824	**31**	33	159	49	117	97	**246**	220	151	42	139	91	1375	44.0	31. 5.	225	174	46	94	135	1408
		Schönheide(Erzgeb.)	650	**35**	39	150	49	92	79	**262**	191	146	41	112	95	1291	48.8	8. 7.	204	166	37	64	110	1302
		Eibenstock	643	**33**	39	132	47	108	83	**235**	187	128	54	92	82	1220	49.4	31. 5.	229	166	37	90	123	1288
		Schönheiderhammer	544	**34**	37	144	45	112	96	**252**	207	135	43	93	72	1270	**65.7**	11. 8.	204	159	40	70	114	1352
		Oberstützengrün	660	**31**	44	136	45	125	111	**307**	223	155	33	91	84	1385	**58.5**	31. 5.	216	167	38	71	123	1395
		Hundshübel-Weißbach	575	**30**	34	123	31	165	56	**276**	182	114	38	83	67	1199	**55.5**	31. 5.	200	163	31	62	111	1234
		Sosa	600	**39**	44	159	46	117	89	**220**	176	122	46	115	85	1258	**52.5**	31. 5.	221	169	38	79	129	1296
		Bockau	505	**39**	40	136	44	154	66	**268**	163	123	43	120	62	1258	**64.4**	31. 5.	206	174	36	73	120	1294
		Aue	349	28	**26**	116	39	109	104	**261**	147	109	37	68	54	1098	**51.5**	31. 5.	204	147	28	65	103	1158
	Schwarzwasser	Johanngeorgenstadt	750	**33**	**33**	157	37	90	90	**216**	183	137	42	124	93	1235	**72.6**	1. 7.	234	155	39	93	137	1261
		Markersbach (Erzgebirge)	357	39	**20**	96	35	112	40	**175**	120	116	38	66	45	902	32.5	5.11.	214	146	24	76	111	—
		Rittersgrün	680	35	**28**	187	40	130	63	**195**	177	127	45	106	127	1260	**72.6**	17. 7.	211	163	42	84	131	1218
		Elterlein	610	**36**	37	179	43	118	50	**196**	188	112	**36**	76	65	1116	41.9	17. 7.	224	151	34	71	104	—
		Schwarzenberg	524	**28**	32	137	38	122	58	**220**	135	105	32	69	59	1035	**54.1**	17. 7.	220	154	30	76	110	1088
	Chemnitz b. Schw.	Neustädtel, Kr. Schwarzenberg	465	**26**	28	117	41	109	93	**265**	156	101	38	77	65	1116	**52.4**	11. 8.	214	143	27	66	110	1145
		Wildbach	326	**30**	32	107	48	87	54	**223**	178	197	37	77	61	1131	**59.0**	11. 8.	178	147	27	50	78	1153
		Härtensdorf	355	40	38	99	39	145	61	**212**	120	96	**27**	66	49	992	**62.9**	17. 7.	210	133	26	74	103	1043

Elbe 1940

Flußgebiet		Stationen	Seehöhe m	Monatssummen (mm) Januar	Februar	März	April	Mai	Juni	Juli	August	September	Oktober	November	Dezember	Jahressumme I—XII mm	Größte Tagesmenge Höhe mm	Datum	Zahl der Tage mit Niederschlag ≧ 0,1 mm	≧ 1,0 mm	≧ 10,0 mm	* ≧0,1 mm	▣	Jahressumme XI.39—X.40 mm
Zwickauer Mulde	Chemnitz bis Schwarzwasser	Torfstich	585	47	47	150	**42**	145	95	**336**	201	156	53	90	126	1488	**68.5**	31. 5.	204	161	49	62	124	—
		Kirchberg, Kr. Zwickau	365	**29**	31	101	43	105	75	**232**	124	91	32	63	55	981	**54.7**	17. 7.	193	147	25	65	109	1054
		Stangengrün	460	**35**	37	118	39	71	83	**261**	131	122	47	75	100	1119	44.5	31. 5.	181	149	36	60	94	1150
		Zwickau (Flugplatz)	305	19	**17**	80	40	71	37	**191**	92	100	27	62	46	782	42.7	17. 7.	177	120	23	56	93	761
		Thurm	285	32	36	102	43	81	44	**192**	96	87	**26**	66	50	855	38.7	31. 5.	211	130	24	60	96	900
		Hohenstein-Ernstthal	375	40	37	109	38	91	**34**	**248**	177	110	37	102	66	1089	**57.0**	31. 5.	217	151	35	71	105	1113
		Hohndorf	360	**29**	38	101	47	94	45	**232**	138	109	31	76	44	984	43.5	31. 5.	204	136	28	64	112	1038
		Glauchau	255	**19**	23	81	25	66	40	**230**	106	73	24	86	46	819	47.3	17. 7.	181	131	17	43	90	808
		Waldenburg	270	40	37	91	41	51	**30**	**192**	104	70	**30**	80	57	823	43.2	17. 7.	221	130	19	70	98	843
		Reichenbach, Kr. Glauchau	326	38	28	89	40	79	**26**	**225**	133	92	32	81	63	926	46.0	17. 7.	208	143	24	66	82	—
		Uhlsdorf	235	28	27	83	43	66	**23**	**204**	119	83	28	83	52	839	43.9	17. 7.	192	130	21	55	91	—
		Oberfrohna	306	**24**	30	107	34	77	37	**221**	122	90	25	90	59	916	**51.5**	17. 7.	163	141	19	50	104	946
		Penig	204	29	27	89	35	85	**22**	**185**	127	89	34	73	57	852	**54.8**	11. 8.	191	126	19	59	80	873
		Burgstädt	310	32	31	85	25	88	**22**	**165**	116	106	50	105	62	887	**54.7**	31. 5.	395	128	18	61	87	894
		Rochsburg	222	26	**19**	70	28	63	31	**170**	129	106	30	90	35	797	49.0	11. 8.	197	116	16	62	87	818
	Chemnitz	Niederzwönitz	304	31	36	136	44	101	56	**200**	169	114	**30**	76	66	1059	43.4	17. 7.	195	149	34	53	111	1121
		Günsdorf	550	**23**	25	93	41	109	85	**178**	143	101	32	75	29	934	45.3	31. 5.	195	144	24	68	109	1015
		Thalheim	450	**22**	29	111	40	103	64	**230**	131	103	31	80	39	983	**53.1**	31. 5.	203	144	26	71	114	1036
		Gornsdorf	480	38	**31**	116	46	96	59	**179**	136	101	32	88	73	995	41.5	31. 5.	169	147	26	59	103	1039
		Burkhardtsdorf	450	**26**	27	110	40	100	49	**224**	153	116	34	104	58	1041	**50.7**	17. 7.	199	149	31	62	105	1084
		Einsiedel-Talsperre	360	32	32	99	**27**	83	35	**228**	145	90	30	98	70	969	**62.4**	17. 7.	225	150	22	79	115	1000
		Einsiedel-Forsthaus	350	33	32	123	**31**	85	36	**218**	158	98	33	100	92	1039	**55.6**	17. 7.	229	149	27	73	108	1060
		Beutha	490	49	41	118	46	81	64	**214**	145	114	**29**	87	40	1028	48.7	11. 8.	176	158	26	49	105	1069
		Stollberg (Erzgeb.)	420	36	49	114	43	93	42	**239**	154	130	**31**	86	58	1075	**59.4**	31. 5.	204	151	29	64	100	1151
		Jahnsdorf	365	**28**	29	95	34	84	53	**213**	159	97	36	95	50	973	47.9	31. 5.	227	157	26	74	112	1018
		Altchemnitz	322	28	**24**	87	25	71	32	**222**	147	78	25	90	86	915	**56.7**	17. 7.	202	130	21	67	115	922
		Siegmar-Schönau	325	**31**	33	111	38	85	35	**227**	157	102	**31**	120	71	1041	**55.3**	17. 7.	220	148	25	71	96	1051
		Chemnitz (Flugpl.)	356	**12**	20	59	21	71	52	**182**	135	65	29	86	47	779	48.2	17. 7.	175	121	21	59	105	758
		Chemnitz (Marstall)	293	32	32	94	31	87	32	**208**	123	96	**25**	94	70	924	**56.0**	17. 7.	211	138	21	68	96	928
		Pleißa	400	42	37	115	34	86	**29**	**211**	155	105	34	94	103	1035	49.0	31.12.	218	153	27	69	113	1020
		Chemnitz-Hilbersd.	333	32	29	88	32	83	37	**217**	121	97	**27**	104	66	933	**57.0**	5.11.	213	148	23	70	106	945
		Glösa	290	26	20	65	23	58	**19**	**190**	110	93	25	90	50	769	49.7	17. 7.	171	125	19	49	89	764
		Röllingshain	298	**21**	22	99	28	80	30	**208**	123	99	40	99	69	918	**55.9**	17. 7.	150	136	24	40	100	897
	Vereinigung bis Chemnitz	Dölitzsch	274	24	**19**	99	30	42	36	**155**	124	95	26	99	58	807	49.2	5.11.	166	116	23	48	93	819
		Erlau	280	27	**17**	93	26	79	26	**169**	114	87	20	107	59	824	**52.0**	31. 5.	179	127	21	54	91	804
		Rochlitz	166	25	21	88	**20**	27	22	**182**	126	82	**20**	57	71	741	42.4	11. 8.	193	119	19	57	75	745
		Altgeringswalde	290	32	29	100	**23**	43	28	**234**	131	72	33	104	62	891	**76.5**	17. 7.	183	129	22	54	93	886
		Colditz	192	26	**24**	85	26	40	35	**150**	140	71	29	64	68	758	46.4	11. 8.	174	121	15	45	86	787
Freiberger Mulde	Striegis bis Quelle	Rechenberg-Bienenmühle	605	37	37	129	**31**	103	47	**202**	136	92	37	82	117	1050	**64.0**	17. 7.	180	158	31	63	118	1077
		Mulda-Randeck	450	37	34	141	**30**	102	53	**185**	159	110	32	126	104	1117	**61.4**	5.11.	199	165	31	67	124	1146
		Dorfchemnitz	500	43	**14**	128	24	98	38	**162**	133	107	26	92	68	933	38.2	17. 7.	193	161	25	70	120	—
		Großhartmannsdorf	491	45	55	148	27	87	60	149	**159**	117	**26**	109	95	1077	**50.4**	5.11.	199	159	32	66	124	1060
		Mönchenfrei	541	39	34	132	32	86	54	159	**160**	109	**28**	109	89	1031	**53.8**	5.11.	210	156	26	74	119	1051
		Muldenhütten	351	29	37	105	29	70	33	**167**	128	95	**27**	107	89	916	**55.0**	5.11.	194	143	27	61	114	910
		Freiberg	387	28	26	71	31	85	40	**156**	113	92	**22**	104	48	816	**50.2**	5.11.	184	135	22	52	110	854
		Loßnitz	370	28	26	81	34	83	27	**158**	118	94	**25**	117	60	851	**52.7**	5.11.	167	131	23	47	105	854
		Hohentanne	324	31	25	85	**22**	83	38	**152**	122	79	27	117	73	854	**56.9**	5.11.	190	141	24	61	92	844
		Oberbobritzsch	335	32	37	143	**22**	104	36	**161**	130	101	24	107	86	993	**52.4**	5.11.	209	149	29	68	114	1001
		Bieberstein	241	32	**21**	69	22	88	65	**131**	119	89	31	120	73	860	43.2	5.11.	178	139	27	56	118	836
		Siebenlehn	326	28	**19**	65	24	82	31	**143**	102	81	34	111	66	786	48.6	5.11.	212	132	22	66	100	790
		Nossen	256	—	—	—	—	—	—	—	—	—	—	91	71	—	—	—	—	—	—	—	—	—
		Rhäsa	259	21	**17**	73	22	73	58	**141**	85	73	30	102	47	742	43.3	5.11.	149	118	19	37	89	741
		Marbach, Kr. Döbeln	226	29	29	78	29	26	91	**175**	35	98	**22**	90	65	767	—	—	—	—	—	—	—	—
		Roßwein	201	26	28	87	24	77	—	157	103	69	24	92	68	—	—	—	—	—	—	—	—	—
	Striegis	Linda, Kr. Freiberg	429	—	27	—	28	87	47	190	165	107	23	104	84	—	—	—	—	—	—	—	—	—
		Bräunsdorf, Kr. Freiberg	380	36	33	99	**22**	91	42	**186**	140	98	31	109	86	973	**50.2**	5.11.	167	143	32	54	107	—
		Hainichen	319	41	31	105	25	65	31	**231**	113	96	**24**	111	104	977	**58.0**	5.11.	202	141	25	65	106	953
		Böhrigen	225	25	19	87	24	87	**17**	**182**	104	87	24	101	83	840	48.9	5.11.	194	119	22	62	106	842
		Greifendorf	270	32	26	104	35	72	**21**	**194**	126	89	27	106	81	913	**52.2**	5.11.	165	128	22	49	94	901
		Niederstriegis	191	26	**25**	76	26	61	38	**181**	102	74	27	99	75	810	**50.7**	8. 7.	191	123	20	54	104	813
	M.	Döbeln	176	23	**14**	59	22	45	45	**194**	100	67	25	92	47	733	**63.1**	8. 7.	155	112	17	42	87	743
	Zschopau	Fichtelberg (Erzgebg.)	1213	30	**21**	135	33	131	88	179	**191**	146	61	117	57	1189	34.8	1. 8.	242	183	40	117	163	1242
		Crottendorf	685	36	**35**	164	40	107	46	**188**	145	116	41	76	75	1069	39.1	31. 5.	225	165	32	85	131	1122
		Tannenberg	489	33	**32**	171	55	99	39	**180**	161	118	33	83	68	1072	35.1	17. 7.	177	167	31	58	116	1154
		Cranzahl	640	32	**31**	154	36	123	35	**184**	134	102	36	82	61	1010	41.3	31. 5.	230	161	27	87	141	1050
		Annaberg	657	35	**24**	136	36	112	58	**215**	136	121	39	93	88	1093	40.4	17. 7.	220	159	30	73	127	1101
		Oberwiesenthal	900	22	**20**	**165**	30	101	75	144	159	113	45	131	85	1089	32.5	22. 6.	214	162	35	82	140	1081
		Königswalde (Erzgebirge)	530	**23**	24	132	32	88	44	**219**	118	114	27	80	60	961	48.1	17. 7.	206	151	27	71	118	983
		Schmalzgrube	604	**26**	32	164	37	138	42	**239**	176	134	41	107	53	1189	**95.0**	17. 7.	209	168	33	79	131	1213
		Jöhstadt	789	35	34	180	**31**	105	48	**234**	130	98	**31**	75	91	1092	**73.2**	17. 7.	223	160	30	85	124	1134

Flußgebiet		Stationen	Seehöhe m	Monatssummen (mm) Januar	Februar	März	April	Mai	Juni	Juli	August	September	Oktober	November	Dezember	Jahressumme I—XII mm	Größte Tagesmenge Höhe mm	Datum	Zahl der Tage mit Niederschlag ≧ 0,1 mm	≧ 1,0 mm	≧ 10,0 mm	* ≧ 0,1 mm	▣	Jahressumme XI.39—X.40 mm
Vereinigte Mulde	Freiberger Mulde, Zschopau	Reitzenhain	770	—	—	—	—	—	—	—	167	106	45	90	95	—	—	—	—	—	—	—	—	—
		Arnsfeld	590	32	**29**	133	31	90	35	**195**	125	113	30	83	67	963	47.5	17. 7.	222	155	28	54	124	1009
		Großrückerswalde	665	34	33	136	**30**	97	60	**235**	119	104	33	88	71	1040	**93.6**	17. 7.	207	154	29	71	122	1064
		Schönbrunn, Kr. Ma-	400	26	**24**	129	31	87	48	**242**	111	102	29	79	59	967	**65.7**	17. 7.	232	153	25	82	112	1036
		Drebach [rienberg	463	—	—	*113*	33	82	55	176	138	101	29	93	*81*	—	—	—	—	—	—	—	—	—
		Thum	520	35	**34**	127	43	99	36	**195**	151	108	**34**	98	88	1048	47.4	17. 7.	220	159	26	79	110	1215
		Gelenau	440	—	—	—	—	—	—	—	—	—	—	—	92	—	—	—	—	—	—	—	—	—
		Wilischthal	338	32	32	108	34	76	61	**199**	137	97	**26**	94	75	971	**58.0**	17. 7.	211	152	26	70	107	996
		Zschopau	350	32	27	98	30	74	46	**175**	114	84	**25**	76	56	837	**58.4**	17. 7.	206	137	16	67	107	931
		Augustusburg (Erzgeb.)	440	37	31	115	**26**	106	55	**229**	131	106	**26**	85	86	1033	**71.2**	17. 7.	198	138	29	71	106	1053
		Neuhausen (Erzgebg.)	538	35	31	152	34	110	35	**215**	132	85	**29**	87	99	1044	**72.0**	17. 7.	180	158	29	58	139	1070
		Deutscheinsiedel	726	**30**	31	142	**30**	126	54	**190**	116	102	34	71	93	1019	**55.7**	17. 7.	205	159	30	63	133	1048
		Kriegwald	745	59	***30***	***144***	35	106	57	**164**	126	114	45	80	101	1041	30.7	31.12.	237	160	33	87	134	1131
		Olbernhau	450	35	**26**	140	31	109	62	**218**	120	100	**26**	94	74	1035	47.9	17. 7.	210	164	28	70	112	1053
		Sayda	650	38	30	166	40	115	38	**211**	156	106	**29**	94	103	1126	**57.3**	17. 7.	196	155	35	65	114	1161
		Satzung	835	38	33	175	**32**	113	37	**211**	132	97	35	78	*80*	1061	—	—	—	—	—	—	—	1099
		Kühnhaide	723	30	—	*148*	23	99	30	183	127	108	*34*	73	—	—	—	—	—	—	—	—	—	—
		Zöblitz	586	46	40	162	37	89	47	**237**	142	110	**32**	78	85	1105	**63.5**	17. 7.	209	158	30	57	119	1168
		Pockau	410	29	**25**	124	35	87	29	**227**	128	104	28	82	54	952	**73.4**	17. 7.	198	151	27	68	107	1001
		Marterbüschel	433	**25**	30	120	39	77	29	**204**	136	110	31	66	83	950	**60.2**	17. 7.	191	154	28	60	117	1003
		Dörnthal	580	**24**	29	124	31	79	41	**213**	114	121	27	80	63	946	**70.8**	17. 7.	204	150	22	66	115	936
		Niederforchheim	436	31	30	124	34	81	**26**	**229**	123	102	28	81	54	943	**74.8**	17. 7.	191	152	27	71	115	1005
		Lengefeld, Kr. Marien-	606	42	38	167	48	105	36	**232**	139	115	**32**	94	103	1151	**56.9**	17. 7.	216	167	33	77	119	1200
		Reifland [berg	461	30	**20**	112	33	91	40	**194**	132	101	27	77	53	910	**61.8**	17. 7.	210	147	25	76	114	—
		Lautenbachtal	533	36	36	141	45	89	42	**226**	141	113	**31**	94	80	1074	**84.6**	17. 7.	232	160	34	81	129	1115
		Neunzehnhain	415	30	31	135	37	94	75	**248**	134	103	**29**	91	77	1084	**97.7**	17. 7.	223	151	31	80	123	1146
		Grünhainichen	336	33	39	140	29	103	55	**238**	167	108	**28**	100	79	1119	**89.0**	17. 7.	201	151	28	66	125	1125
		Eppendorf	432	34	36	148	28	88	46	**187**	149	99	**25**	107	124	1071	**63.7**	17. 7.	180	151	32	62	97	1035
		Oederan	400	37	37	134	30	117	30	**214**	141	103	**28**	110	92	1073	**80.3**	17. 7.	208	152	25	68	121	1079
		Hetzdorf	290	30	**22**	103	29	81	40	**229**	124	101	**22**	93	66	940	**73.0**	17. 7.	185	145	24	68	117	950
		Flöha	272	28	23	104	26	73	42	**203**	112	100	**19**	106	77	913	**55.1**	5.11.	193	142	23	56	93	903
	Zschopau	Braunsdorf	283	29	**22**	73	27	74	34	**197**	123	94	25	95	66	869	**51.5**	5.11.	206	135	22	52	102	861
		Niederlichtenau Kr.	259	32	32	98	**26**	64	29	**184**	129	112	**26**	103	67	902	47.0	5.11.	211	134	24	67	109	894
		Dittersbach [Flöha	291	40	34	97	**21**	56	29	**209**	114	96	26	96	85	903	48.0	5.11.	183	136	23	60	83	891
		Mittweida	232	17	21	93	23	49	**16**	**167**	106	85	**16**	102	70	765	**50.2**	5.11.	173	119	21	54	105	730
		Kriebstein-Talsperre	212	30	29	107	27	65	**21**	**198**	120	80	28	106	71	882	**56.3**	17. 7.	210	121	24	63	100	891
		Waldheim, Kr. Döbeln	194	**22**	24	82	25	47	31	**173**	97	76	26	101	76	780	**52.0**	8. 7.	193	119	17	58	89	769
	Vereinigung bis Zschopau	Hochweitzschen	189	24	**22**	85	30	39	43	**225**	110	73	25	96	71	843	**70.2**	17. 7.	180	128	21	55	85	854
		Fischendorf	150	24	23	83	**22**	37	51	129	**132**	76	32	98	69	776	41.4	11. 8.	188	124	20	49	93	762
		Seidewitz	175	27	**25**	92	27	31	51	**151**	131	*81*	*30*	107	49	802	47.2	11. 8.	149	125	25	31	70	809
	Mündung bis Vereinigung	Kößern	145	42	**23**	113	26	34	41	144	**151**	97	30	97	83	881	**60.5**	11. 8.	168	147	25	50	69	875
		Ragewitz	219	34	24	82	26	29	47	121	**138**	69	**20**	88	77	755	**57.6**	11. 8.	132	112	20	33	67	—
		Grimma	130	28	**14**	83	28	40	26	**141**	100	82	23	81	56	702	29.0	5.11.	168	111	19	41	69	694
		Nerchau	140	33	**19**	93	27	30	45	**125**	99	64	26	64	60	665	30.3	8. 7.	140	103	22	36	70	667
		Trebsen	129	23	**20**	87	28	29	27	**134**	104	78	26	87	63	706	41.5	17. 7.	133	112	18	33	96	701
		Sachsendorf	150	—	—	—	*26*	*37*	36	169	132	98	*17*	93	57	—	—	—	—	—	—	—	—	—
		Wurzen	117	**13**	20	82	25	70	32	**121**	112	76	**13**	83	47	694	30.0	5.11.	156	111	18	43	86	689
		Eilenburg	100	39	**28**	102	29	40	36	**134**	115	80	32	99	70	804	42.9	17. 7.	160	122	22	43	73	771
		Börln	152	27	30	91	23	34	**20**	104	**106**	83	**20**	80	66	684	33.8	19. 3.	151	117	12	23	80	—
		Gruna	93	**19**	22	90	20	45	37	**96**	83	61	**19**	68	51	611	26.7	19. 3.	149	111	19	37	65	606
		Falkenberg bei Dom-	120	**21**	24	81	28	42	47	82	**97**	74	26	72	65	659	28.1	5.11.	157	115	17	42	76	674
		Pressel [mitzsch	120	26	26	**86**	27	48	69	76	81	84	**18**	62	43	646	47.0	16. 6.	131	111	17	36	72	—
		Tornau, Kr. Bitterfeld	115	35	26	95	**20**	48	43	87	**98**	68	24	73	60	677	28.2	5.11.	162	116	14	44	78	696
		Roitschjora	88	23	**14**	**80**	21	35	36	79	79	68	22	63	61	581	29.4	31.12.	177	107	10	48	74	—
		Schköna	143	21	**17**	72	24	34	61	91	**98**	61	22	74	50	625	34.1	16. 6.	131	116	12	33	66	—
		Niederossig	105	20	**11**	71	20	23	25	**119**	80	68	27	77	55	596	36.3	17. 7.	130	82	14	31	70	—
		Spröda	95	**21**	**21**	76	35	29	34	**101**	66	60	23	67	46	579	24.9	17. 7.	140	107	12	32	69	—
		Delitzsch	99	***18***	21	65	22	34	74	**101**	67	64	22	67	31	588	**52.0**	16. 6.	118	101	14	24	64	—
		Zaasch	96	*16*	**8**	59	25	33	62	**99**	62	58	21	61	34	538	37.1	16. 6.	113	101	11	20	39	545
		Werbelin	107	**20**	23	70	24	34	44	**107**	74	66	25	64	36	587	27.4	8. 7.	169	101	14	48	84	581
		Kölsa	113	29	28	72	23	24	44	**105**	78	57	**21**	58	39	578	29.1	5.11.	125	102	16	28	72	—
		Bitterfeld	77	24	25	74	**21**	31	46	62	**80**	52	22	69	35	541	27.5	5.11.	161	97	12	47	71	539
		Jeßnitz	75	38	**14**	62	24	31	46	76	**86**	51	23	83	39	573	29.4	4.11.	157	96	16	40	69	552
		Gossa	80	28	**22**	74	29	29	52	83	**97**	68	**22**	74	*50*	628	35.4	16. 6.	132	95	15	40	78	—
		Sollnitz	60	9	**3**	58	26	26	33	**109**	78	63	15	80	32	534	26.9	5.11.	128	91	13	33	47	—
		Dessau	57	**8**	15	51	53	15	62	**76**	71	44	17	**76**	45	533	30.1	26. 6.	165	94	13	41	70	513
Elbe	Elbe	Steutz	60	18	20	62	32	**16**	40	**83**	71	43	19	78	48	530	26.2	4.11.	147	100	12	30	62	515
		Aken (Elbe)	55	**14**	17	58	27	20	45	**92**	67	38	21	78	37	514	26.5	5.11.	179	100	9	44	69	493

Elbe

1940

Flußgebiet		Stationen	Seehöhe m	Monatssummen (mm) Januar	Februar	März	April	Mai	Juni	Juli	August	September	Oktober	November	Dezember	Jahressumme I—XII mm	Größte Tagesmenge Höhe mm	Datum	Zahl der Tage mit Niederschlag ≧ 0,1 mm	≧ 1,0 mm	≧ 10,0 mm	* ≧0,1 mm	▣	Jahressumme XI.39—X.40 mm
Saale	Selbitz bis Quelle	Waldstein	879	45	47	131	**32**	67	92	184	99	147	41	**198**	105	1188	**59.0**	5.11.	167	147	31	61	110	1133
		Münchberg	536	**37**	53	114	55	40	110	**227**	111	157	41	197	93	1235	**50.7**	5.11.	190	155	34	63	105	1186
		Hallerstein	585	32	32	99	31	50	83	**209**	80	107	34	175	92	1025	45.2	5.11.	197	153	28	76	105	961
		Oberkotzau	480	**22**	26	85	40	57	119	**240**	102	111	26	114	46	988	**60.7**	8. 7.	168	139	26	57	106	—
		Schönwald	690	**30**	**30**	92	40	58	114	**198**	97	105	33	115	54	866	34.4	15. 6.	203	148	28	70	117	862
		Heinersberg	570	**20**	21	71	40	63	82	**191**	93	88	24	88	63	844	35.0	8. 7.	211	143	22	69	118	822
		Regnitzlosau	509	**24**	25	68	26	62	79	**224**	82	101	27	71	42	831	**52.6**	1. 7.	185	138	18	61	68	863
		Posseck	550	**28**	36	80	34	76	81	**253**	116	101	39	67	56	967	**64.0**	1. 7.	164	144	23	51	116	1013
		Hof (Stadt)	471	28	26	80	39	58	148	**216**	74	105	**23**	106	46	949	**51.1**	1. 7.	200	133	22	69	99	963
		Hof (Flughafen)	566	**21**	**21**	76	41	52	92	**239**	78	117	27	122	42	928	46.0	1. 7.	190	134	24	65	79	—
		Unterhartmannsreuth	540	98	70	103	45	58	—	226	74	125	17	*100*	40	—	—	—	—	—	—	—	—	—
		Hirschberg (Saale)	450	30	29	79	48	48	81	**262**	63	103	**23**	87	52	905	**68.5**	1. 7.	204	143	25	70	110	920
		Gefell	563	30	38	81	41	47	88	**251**	75	125	**25**	68	66	935	**69.9**	1. 7.	200	143	23	60	100	979
		Ullersreuth	522	—	29	85	47	45	73	247	58	106	24	79	58	—	—	—	—	—	—	—	—	—
	Selbitz	Helmbrechts	618	**25**	28	93	40	39	96	**204**	80	122	40	148	53	968	31.6	8. 7.	182	150	29	62	101	938
		Leupoldsgrün	610	39	**35**	104	49	60	92	**249**	89	138	39	164	85	1143	39.0	4.11.	195	162	35	67	120	1109
		Naila	613	**26**	**26**	86	42	42	83	**227**	77	114	30	162	75	990	42.2	1. 7.	210	141	30	73	118	955
	Dreba bis Selbitz	Blankenberg, Kr. Zie-	498	29	31	76	29	53	80	**232**	57	117	**25**	114	55	898	38.5	1. 7.	221	148	23	75	105	922
		Blankenstein [genrück	460	**26**	31	89	33	53	81	**233**	58	133	28	131	62	958	39.7	5.11.	220	144	26	71	100	956
		Lobenstein I, Kr. Schleiz	513	30	27	90	34	78	79	**207**	57	132	**25**	129	67	955	41.0	1. 7.	180	145	25	49	97	936
		Lobenstein II „	—	28	**22**	89	34	76	78	**224**	61	129	25	119	34	919	**51.0**	1. 7.	175	129	25	44	95	—
		Langgrün	534	35	39	81	55	65	96	**234**	69	83	**26**	76	53	912	40.1	8. 7.	209	151	25	71	120	946
		Tanna	550	33	**32**	83	48	73	94	**199**	79	109	37	76	84	947	37.5	8. 7.	222	153	23	71	116	981
		Gräfenwarth	477	33	27	60	31	73	103	**194**	62	85	**23**	49	38	778	30.7	8. 7.	208	138	17	70	110	825
		Saaletalsperre	412	28	31	77	33	80	89	**201**	58	85	**22**	63	35	802	36.2	15. 6.	191	135	38	60	91	840
		Mühltroff	484	23	26	71	52	70	55	**190**	85	80	**15**	60	63	790	32.2	17. 6.	170	142	20	47	96	805
		Schleiz	430	21	27	—	25	85	85	211	85	92	16	48	54	—	—	—	—	—	—	—	—	—
		Liebengrün	546	32	33	100	39	80	69	**208**	78	101	**20**	68	53	881	31.4	17. 7.	191	138	23	53	104	914
	Dreba	Dreba	460	48	32	74	*45*	*62*	—	—	—	—	21	66	73	—	—	—	—	—	—	—	—	—
		Keila	478	33	33	76	44	66	81	**234**	83	109	**23**	54	60	896	32.9	23. 6.	192	131	26	55	100	920
		Ziegenrück	330	33	34	77	40	54	88	**207**	69	94	**17**	46	53	842	29.3	15.6., 17.7.	199	135	22	62	99	982
	Saale	Drognitz	505	37	34	73	33	72	97	**218**	72	105	**22**	47	52	862	36.8	23. 6.	208	145	26	58	105	916
		Wilhelmsdorf, Kr. Ziegenrück	480	21	30	68	25	64	67	**219**	54	100	**14**	39	35	736	31.6	17. 7.	160	134	18	51	104	763
	Loquitz	Ludwigsstadt, Kr. Kronach	500	27	**26**	103	37	62	115	**185**	53	130	32	155	71	996	45.7	25. 6.	230	144	25	85	108	981
		Schmiedefeld, Kr. Saalfeld	756	**26**	**26**	108	44	109	91	**193**	64	157	30	179	94	1121	**56.3**	5.11.	218	160	29	78	114	1054
		Spechtsbrunn	670	**28**	32	116	51	61	72	**189**	70	183	53	163	94	1112	**56.9**	5.11.	210	155	29	62	111	1110
		Probstzella	343	—	44	75	27	76	104	189	36	115	21	89	53	—	—	—	—	—	—	—	—	—
		Königsthal, Kr. Saalfeld	350	**17**	19	57	44	**17**	25	**98**	90	64	*22*	**98**	*87*	638	33.4	5.11.	123	103	16	33	81	—
		Wurzbach	520	25	**24**	105	33	57	85	**211**	74	134	32	153	43	976	46.8	1. 7.	222	144	30	56	111	—
		Ruppersdorf	550	31	**29**	98	39	79	93	**231**	82	134	43	114	49	1022	35.5	17. 7.	185	143	33	62	109	1085
		Lehesten	640	**35**	36	108	41	91	176	**244**	94	156	39	208	82	1310	**82.3**	25. 6.	227	164	39	87	121	1266
		Leutenberg	295	*25*	25	73	27	90	80	**205**	57	117	**23**	73	53	848	32.2	17. 7.	165	134	26	41	88	863
	Saale	Eichicht	236	25	22	65	25	92	95	**244**	44	110	**18**	60	50	850	43.4	17. 7.	180	136	24	42	92	899
		Goßwitz	406	27	31	55	21	66	67	**224**	46	111	**19**	46	42	755	34.6	17. 7.	168	128	18	50	98	765
		Eyba	550	35	30	59	32	85	*165*	**169**	65	117	**25**	76	49	907	**59.7**	25. 6.	204	136	24	74	100	909
		Saalfeld	235	25	24	57	25	66	91	**180**	33	97	**15**	46	26	685	33.5	17. 7.	148	120	20	39	80	695
		Oberwellenborn	275	28	34	54	28	77	66	**193**	43	89	**15**	45	35	707	32.2	17. 7.	217	131	14	72	92	723
		Aue am Berg	240	26	29	66	25	64	93	**184**	43	105	**18**	53	50	756	32.5	17. 7.	146	126	22	31	86	747
	Schwarza	Scheibe-Alsbach	620	**32**	37	141	59	52	49	224	103	211	58	**249**	158	1373	**71.9**	5.12.	230	159	34	86	122	1280
		Masserberg	806	28	31	117	57	47	89	226	99	193	37	211	—	—	—	—	—	—	—	—	—	—
		Katzhütte	440	35	**29**	115	50	60	77	207	72	133	33	**213**	81	1105	**64.4**	5.11.	206	151	27	58	93	1046
		Großbreitenbach	648	**23**	30	117	53	47	52	201	81	150	39	**223**	147	1163	**72.3**	5.11.	182	161	30	60	97	1065
		Dröbischau	600	**24**	30	73	43	66	69	**205**	68	119	36	157	66	956	**53.8**	5.11.	210	157	29	67	113	895
		Mellenbach	352	**21**	28	75	41	120	92	**202**	56	126	31	146	86	1024	**72.8**	25. 5.	207	148	27	64	104	968
		Neuhaus a. Rennweg	835	**18**	30	113	50	57	57	207	79	187	51	**233**	84	1166	**57.9**	4.11.	252	148	35	76	123	1134
		Oberweißbach	632	41	41	90	45	82	68	**207**	57	145	**36**	174	118	1104	**50.4**	5.11.	188	160	32	62	102	1027
		Döschnitz	400	30	27	61	41	49	87	**210**	56	120	**20**	101	61	863	35.4	5.11.	171	137	25	51	110	815
		Schwarzburg	280	26	33	53	37	56	127	**194**	47	101	**22**	85	47	828	**73.9**	23. 6.	205	149	19	62	93	819
		Pennewitz	460	**26**	28	54	32	79	52	**169**	62	115	28	123	60	828	41.4	5.11.	192	140	24	61	101	803
		Paulinzella	345	22	23	53	40	52	73	**155**	54	101	**16**	81	49	719	42.0	5.11.	166	124	18	42	101	704
		Blankenburg, Bad I	222	23	31	56	31	53	108	**172**	39	99	**16**	48	39	715	31.3	17. 7.	197	126	19	57	87	711
		Blankenburg, Bad II	222	23	47	58	37	57	126	**183**	36	103	**14**	50	53	787	34.1	17. 7.	162	125	23	29	65	787
	Orla b. Schwarza	Rudolstadt	192	29	27	45	31	53	93	**173**	47	88	**15**	40	41	682	29.6	17. 7.	171	129	17	44	74	707
		Remda	320	21	25	56	39	36	63	**178**	45	93	**16**	54	*32*	658	33.2	17. 7.	174	124	19	45	84	670
		Weißbach, Kr. Rudol-	225	22	25	53	26	61	—	—	—	—	—	—	—	—	—	—	—	—	—	—	—	—
		Uhlstädt [stadt	180	28	22	45	23	44	66	**163**	49	85	**15**	46	36	622	25.9	17. 7.	167	115	16	40	74	640
		Engerda	305	30	26	59	40	50	98	**165**	59	92	**19**	68	51	757	28.6	5.11.	192	126	25	59	113	767
		Friedebach	290	17	25	59	29	46	54	**187**	46	92	**14**	51	34	654	37.6	17. 7.	211	119	16	56	97	665
	Orla	Neustadt a. d. Orla I	310	37	28	71	41	58	64	**198**	90	99	**24**	60	51	821	34.1	27. 7.	212	139	22	65	100	838
		Neustadt a. d. Orla II	—	22	28	57	38	55	67	**217**	73	115	**18**	60	36	786	41.0	27. 7.	143	117	21	33	92	—
		Lausnitz, Kr. Saalf..	285	31	35	50	18	78	63	193	45	101	14	40	—	—	—	—	—	—	—	—	—	—

Flußgebiet		Stationen	Seehöhe m	Monatssummen (mm) Januar	Februar	März	April	Mai	Juni	Juli	August	September	Oktober	November	Dezember	Jahressumme I—XII mm	Größte Tagesmenge Höhe mm	Datum	Zahl der Tage mit Niederschlag ≧ 0,1 mm	≧ 1,0 mm	≧ 10,0 mm	* ≧0,1 mm	🌡	Jahressumme XI.39—X.40 mm
Saale	Orla	Oberoppurg	335	30	24	72	27	62	58	**192**	66	108	**18**	46	66	769	27.2	17. 7.	150	118	18	28	76	799
		Pößneck	240	26	**19**	91	31	62	76	**175**	54	95	**19**	44	33	725	28.4	26. 7.	196	130	16	57	84	749
		Hummelshain	310	29	26	63	33	50	63	**189**	84	109	**21**	62	46	775	37.3	8. 8.	155	124	21	48	105	782
	Ilm bis Orla	Drößnitz	420	24	**23**	82	41	74	85	**205**	74	107	**23**	58	54	850	26.7	17. 7.	150	130	24	48	100	869
		Zweifelbach	225	24	**17**	60	28	41	62	**170**	60	99	18	50	49	678	26.0	8. 8.	175	117	18	46	91	689
		Kahla	180	24	**20**	56	24	38	69	**148**	49	103	21	51	41	644	23.2	5.11.	168	121	15	46	96	655
		Oberbodnitz	335	32	35	63	36	46	78	**166**	*74*	113	**21**	57	63	784	25.1	31.12.	141	122	23	34	86	778
		Karlsdorf	260	33	**25**	68	47	65	70	**205**	91	124	**25**	58	60	871	28.3	8. 7.	173	126	30	51	93	891
		Stadtroda	210	35	25	60	36	40	77	**180**	70	92	**18**	57	54	744	27.4	5.11.	182	126	19	50	80	747
		Hermsdorf (Thür.)	280	30	35	71	45	36	84	**197**	81	87	**23**	75	52	816	40.0	1. 7.	198	135	24	60	88	804
		Burg-Rabis	405	36	33	63	33	52	72	**161**	76	87	**21**	68	73	775	38.0	31.12.	186	135	22	60	100	738
		Remderoda	350	31	17	66	*29*	31	49	**147**	55	81	**15**	65	51	637	45.2	5.11.	171	114	16	46	80	613
		Bucha	325	**23**	24	63	37	66	59	**153**	66	85	**23**	62	66	727	30.2	31.12.	182	125	23	48	104	717
		Jena	155	31	27	59	29	28	59	**139**	73	81	**21**	69	58	674	36.9	5.11.	165	117	18	46	79	655
		Bürgel	248	36	23	60	31	45	87	**171**	85	79	**19**	82	52	770	37.7	30.10.	149	127	22	37	81	748
		Dornburg	205	32	26	49	29	37	70	**146**	74	72	**15**	62	50	662	40.1	5.11.	179	109	14	52	77	649
		Wetzdorf	328	39	32	70	34	39	120	**181**	51	80	**10**	84	42	782	46.7	5.11.	170	123	21	60	90	771
		Camburg	133	30	22	49	23	34	72	**124**	67	68	**19**	72	47	627	44.7	16. 6.	183	105	15	53	87	608
	Ilm	Stützerbach	680	44	**38**	110	55	44	40	141	92	174	**38**	**223**	103	1102	**65.0**	5.11.	202	172	28	68	118	1090
		Schmücke	907	53	46	156	62	40	**33**	207	158	231	44	**242**	237	1509	**88.5**	31.12.	203	180	40	81	137	1316
		Gabelbach	756	40	40	127	59	47	37	169	95	159	**35**	**237**	154	1199	**89.3**	5.11.	226	168	31	81	127	1100
		Ilmenau	500	27	**24**	75	39	41	39	162	64	124	32	**194**	83	904	**70.7**	5.11.	217	148	23	72	99	845
		Neustadt a. Rennsteig	772	40	**29**	98	52	*45*	69	**201**	87	164	41	168	*122*	1116	**59.7**	5.11.	200	162	34	71	153	1116
		Gehren	483	30	**28**	80	42	46	59	**154**	70	119	**28**	147	76	879	47.4	5.11.	165	140	29	47	98	842
		Lehmannsbrück	410	24	27	56	35	57	88	**177**	67	102	**21**	87	49	790	29.0	17. 7.	207	136	21	56	105	787
		Stadtilm	376	27	30	49	31	49	89	**193**	75	86	**18**	66	45	758	35.0	8. 8.	170	119	24	51	95	744
		Treppendorf	430	34	42	71	44	66	49	183	72	—	—	67	88	—	—	—	—	—	—	—	—	—
		Kranichfeld	435	25	34	71	48	35	48	**189**	73	89	**19**	59	56	746	26.4	17. 7.	159	116	25	29	96	735
		Blankenhain	345	29	39	72	34	90	87	**149**	57	84	**21**	62	*53*	777	44.3	25. 5.	138	114	23	32	95	780
		Tannroda	285	—	—	—	—	—	—	—	—	81	21	60	37	—	—	—	—	—	—	—	—	—
		Klettbach	395	25	38	67	65	31	53	**129**	63	93	**21**	70	48	703	30.4	5.11.	198	120	20	66	106	686
		Tiefborn	308	33	34	68	49	33	53	**145**	68	86	**23**	73	55	720	31.4	5.11.	158	122	26	35	103	709
		Magdala	300	24	25	58	35	53	68	**162**	65	84	**21**	71	61	727	33.5	5.11.	155	125	18	40	85	706
		Weimar	222	*29*	36	47	19	31	78	**131**	62	72	**15**	76	28	624	38.0	4.11.	126	67	15	24	60	619
		Mattstedt	158	31	41	51	27	31	53	134	—	*79*	18	—	—	—	—	—	—	—	—	—	—	—
		Kötschau	320	29	21	52	40	30	58	173	77	72	—	82	57	—	—	—	—	—	—	—	—	—
		Kleinromstedt	315	32	29	59	28	35	42	**163**	54	69	**19**	*53*	42	625	33.1	1. 7.	166	110	14	33	77	631
		Apolda	180	24	25	47	27	39	46	**130**	58	64	**20**	54	41	575	24.6	4.11.	137	112	14	27	63	575
		Gebstedt	180	24	28	51	**13**	23	54	**104**	58	81	16	72	45	559	32.8	16. 6.	129	103	14	29	73	537
		Eckartsberga	210	24	25	42	24	27	77	**88**	64	68	**19**	69	51	578	48.8	16. 6.	169	97	11	41	66	552
		Auerstedt	135	23	21	42	26	32	67	**99**	62	71	**18**	73	52	586	37.2	5.11.	180	105	12	46	74	—
		Sulza, Bad I	131	—	—	—	—	35	55	110	67	73	19	71	68	—	—	—	—	—	—	—	—	—
		Sulza, Bad II	149	—	—	—	—	—	—	—	66	73	19	71	81	—	—	—	—	—	—	—	—	—
	Saale	Saalhäuser	110	23	22	51	25	38	73	**108**	54	71	**20**	69	42	596	**60.3**	16. 6.	166	110	10	44	74	—
		Bad Kösen I	126	23	—	58	29	55	84	99	61	80	20	81	60	—	—	—	—	—	—	—	—	—
		Bad Kösen II	117	26	**20**	43	21	51	85	**105**	57	75	**20**	67	34	604	**58.7**	16. 6.	148	103	12	35	69	606
		Naumburg (Saale)	125	**20**	24	46	24	47	49	**101**	59	85	22	70	28	575	33.7	5.11.	173	109	13	47	71	563
	Unstrut	Dingelstädt (Eichsfeld)	336	46	27	58	38	31	42	84	95	86	**24**	**149**	73	753	45.5	4.11.	175	125	17	56	106	671
		Keula	423	33	22	85	59	**20**	37	**144**	90	85	38	114	91	818	40.9	4.11.	194	135	18	61	108	773
		Hüpstedt	452	37	26	81	66	**18**	37	**146**	87	73	46	112	87	816	**52.1**	5.11.	220	141	20	58	105	777
		Windeberg	384	—	—	*56*	49	15	33	*122*	73	88	39	112	—	—	—	—	—	—	—	—	—	—
		Küllstedt	427	—	—	*79*	69	25	52	147	113	99	43	148	—	—	—	—	—	—	—	—	—	—
		Lengefeld Kr. Mühl-	265	26	**21**	53	62	25	27	***124***	81	80	33	112	86	730	43.0	4.11.	140	113	17	32	98	679
		Eigenrieden [hausen	480	31	**27**	87	68	41	35	**144**	109	75	46	125	67	855	**50.6**	4.11.	202	133	20	75	114	831
		Mühlhausen (Thür.)	225	30	**21**	53	53	25	31	**136**	75	68	40	116	73	721	45.7	4.11.	181	125	16	34	71	691
		Großgrabe	205	23	—	—	21	19	41	161	70	79	22	115	—	—	—	—	—	—	—	—	—	—
		Schlotheim	247	25	**18**	60	42	24	36	**139**	68	63	22	93	67	657	37.8	5.11.	217	116	15	63	92	613
		Kammerforst, Kr. Langensalza	270	36	23	85	55	**22**	25	**165**	70	81	32	112	83	789	41.4	31.12.	210	131	17	64	107	754
		Altengottern	175	20	17	48	42	17	22	**132**	44	55	**15**	90	49	551	33.6	5.11.	149	97	12	28	72	—
		Kirchheilingen	230	21	**15**	46	43	21	32	**148**	53	49	19	75	34	556	31.7	12.7., 4.11.	182	97	13	45	88	544
		Mülverstedt	217	33	**15**	50	49	23	29	**146**	56	75	29	110	60	675	45.6	5.11.	178	121	12	42	64	629
		Thamsbrück	174	*21*	18	46	46	**14**	30	**142**	49	67	22	91	42	588	43.4	5.11.	154	100	12	38	70	556
		Craula	440	26	21	75	56	**19**	32	**142**	71	102	29	105	72	750	47.3	5.11.	208	128	13	72	91	—
		Langensalza	189	23	**18**	47	57	19	31	**146**	53	74	26	103	44	641	48.4	5.11.	142	116	20	28	77	604
		Ballstädt	261	22	23	52	44	28	34	**163**	43	87	**20**	96	52	664	42.8	5.11.	135	105	18	30	78	590
		Henningsleben	240	—	—	—	—	—	—	121	46	69	20	96	—	—	—	—	—	—	—	—	—	—
		Herbsleben	157	**18**	**18**	45	38	20	36	**123**	45	70	**18**	74	32	537	31.2	5.11.	146	107	11	42	60	504
	Unstrut, Gera	Arlesberg-Geraberg	470	34	**30**	72	56	51	48	182	94	153	37	**208**	139	1104	**71.3**	5.11.	250	157	27	73	102	999
		Geschwenda	478	25	24	72	34	31	38	—	103	—	—	102	—	—	—	—	—	—	—	—	—	—
		Elgersburg	—	28	**26**	55	47	45	38	173	70	134	31	**180**	51	878	**60.7**	5.11.	197	132	23	73	97	—
		Gehlberg	700	**30**	38	134	70	43	41	191	140	217	42	**260**	140	1346	**90.9**	5.11.	171	147	35	43	116	1316

Elbe 1940

Flußgebiet		Stationen	Seehöhe m	Monatssummen (mm) Januar	Februar	März	April	Mai	Juni	Juli	August	September	Oktober	November	Dezember	Jahressumme I—XII mm	Größte Tagesmenge Höhe mm	Datum	Zahl der Tage mit Niederschlag ≥ 0,1 mm	≥ 1,0 mm	≥ 10,0 mm	* ≥ 0,1 mm	▣	Jahressumme XI.39—X.40 mm
Saale	Unstrut, *Gera*	Plaue	315	25	26	50	30	25	79	**178**	42	87	**21**	89	47	699	40.2	23. 6.	175	128	17	48	98	692
		Bittstädt	375	25	**23**	46	30	24	59	**158**	50	91	**23**	73	35	637	26.0	5.11.	167	125	16	50	94	624
		Arnstadt	288	24	21	47	30	25	110	**171**	66	79	**18**	64	40	695	43.9	23. 6.	192	122	18	53	89	686
		Heyda	440	24	26	44	33	33	64	**175**	58	99	**21**	116	57	750	36.1	27. 7.	179	132	18	52	90	725
		Riechheim	410	*32*	*30*	—	—	27	—	*199*	—	—	—	—	—	—	—	—	—	—	—	—	—	—
		Kirchheim, Kr. Weißensee	250	24	19	49	30	24	55	**165**	60	82	**15**	55	36	614	33.5	8. 8.	146	115	14	35	84	605
		Nesselberghaus	651	37	49	106	87	42	52	**203**	119	145	**30**	114	131	1115	40.9	31.12.	201	158	25	63	130	1134
		Tambach-Dietharz	450	40	**29**	105	87	51	48	**162**	115	139	34	150	151	1111	**52.8**	31.12.	234	155	26	75	106	1091
		Ohrdruf	410	29	**24**	71	55	29	50	**170**	51	105	29	142	84	839	42.8	5.11.	211	131	20	74	87	790
		Crawinkel	480	36	**30**	75	54	34	44	**177**	55	95	33	163	127	923	43.1	5.11.	199	140	23	55	97	847
		Mühlberg, Kr. Weißensee	286	27	**16**	52	42	21	40	**172**	43	84	18	74	49	637	28.0	4.11.	170	113	17	47	77	614
		Neudietendorf	248	22	19	48	36	18	44	**173**	47	79	**16**	67	35	604	29.2	5.11.	147	104	16	37	80	579
		Erfurt	183	**13**	**13**	37	34	21	57	**119**	46	74	17	68	34	533	36.8	5.11.	170	106	15	43	52	506
		Töttelstädt	345	**20**	23	59	35	37	36	**137**	48	102	22	76	57	652	39.0	5.11.	163	116	14	45	92	616
		Großfahner	188	27	22	56	43	34	33	**153**	54	80	**19**	80	52	653	41.5	5.11.	159	110	17	36	63	616
		Ringleben	154	26	25	43	31	22	43	**126**	50	68	**19**	73	32	558	33.0	5.11.	145	110	17	26	66	536
	Unst., *Oede*	Mittelsömmern	300	17	12	43	37	20	50	120	—	49	29	78	51	—	—	—	—	—	—	—	—	—
		Straußfurt	150	17	**11**	37	25	20	55	**112**	40	51	18	74	43	503	32.0	5.11.	113	93	10	20	71	466
	Unstrut, *Gramme*	Mönchenholzhausen	264	**19**	35	44	59	39	75	**141**	62	95	**19**	72	46	706	36.9	13. 6.	152	108	20	33	77	678
		Nohra	305	**12**	23	60	30	43	51	**151**	58	82	14	74	45	643	35.2	18. 7.	188	109	15	63	81	—
		Kerspleben	189	—	—	—	—	—	—	—	51	64	18	62	38	—	—	—	—	—	—	—	—	—
		Schloßvippach	168	26	24	52	44	21	97	**135**	61	71	**17**	65	40	653	34.0	5.11.	172	108	18	46	72	644
		Stotternheim	176	16	**15**	55	36	29	48	**131**	60	77	17	73	35	592	32.0	5.11.	148	118	21	32	76	582
	Unstrut, *Lossa*	Lossa	310	**29**	**29**	54	46	34	74	**107**	92	65	41	73	59	703	37.4	5.11.	187	112	16	63	103	—
		Rastenberg (Thür.)	200	**19**	24	49	49	23	41	**117**	77	71	24	72	52	618	31.9	5.11.	125	94	15	31	69	—
		Eßleben	210	32	28	48	35	21	54	**91**	69	64	**20**	74	39	575	37.8	16. 6.	156	106	13	34	88	568
		Buttstädt	185	21	—	43	38	18	47	93	57	61	18	71	44	—	—	—	—	—	—	—	—	—
		Buttelstedt	205	—	—	50	37	56	—	127	61	—	—	—	—	—	—	—	—	—	—	—	—	—
		Ettersburg	330	—	*16*	60	44	40	49	151	67	83	16	81	—	—	—	—	—	—	—	—	—	—
		Kleinbrembach	170	24	23	47	35	25	57	**123**	82	72	**20**	68	38	614	35.0	5.11.	139	105	16	31	73	600
		Kölleda	143	20	21	42	34	**19**	60	**96**	82	64	20	64	37	559	33.0	5.11.	144	97	13	34	76	541
	Unstrut, *Helme*	Niedergebra	240	33	35	73	51	**24**	41	**121**	101	63	28	118	106	794	**51.3**	31.12.	190	133	19	53	84	722
		Großberndten	400	30	29	73	57	**21**	31	**112**	74	68	32	100	79	706	35.5	4.11.	182	132	18	59	88	671
		Kleinbrüchter	325	29	**18**	73	48	22	28	**127**	74	69	27	97	86	698	36.7	31.12.	144	116	16	29	92	—
		Ebeleben	285	34	**17**	61	45	23	35	**118**	72	68	23	100	86	682	40.6	4.11.	162	114	18	40	83	610
		Oberspier	302	—	18	55	44	22	43	129	68	66	28	95	70	—	—	—	—	—	—	—	—	—
		Großenehrich	259	**14**	16	38	38	18	38	**135**	61	54	23	80	36	551	37.9	5.11.	170	96	13	42	88	—
		Greußen	164	19	**15**	48	32	19	65	**117**	59	55	23	76	53	581	37.3	5.11.	173	104	13	46	65	552
		Günstedt	140	23	**15**	52	34	28	63	**121**	61	50	32	75	54	608	36.6	5.11.	147	108	16	26	71	—
	Unst.	Beichlingen	225	*21*	20	45	28	23	55	103	58	61	—	—	—	—	—	—	—	—	—	—	—	—
		Etzleben	130	32	28	48	35	21	54	**91**	69	64	**20**	74	39	575	42.6	4.11.	156	106	13	34	88	541
	Unstrut, *Wipper*	Worbis	330	—	—	—	—	—	38	131	102	77	28	126	90	—	—	—	—	—	—	—	—	—
		Niederoschel	290	—	—	—	46	14	27	128	62	67	15	122	—	—	—	—	—	—	—	—	—	—
		Ascherode	330	32	27	85	57	**16**	34	**128**	108	88	29	107	93	804	46.6	12. 7.	162	118	17	48	97	—
		Rehungen	340	32	*22*	62	45	**20**	45	**127**	84	79	24	118	80	738	44.0	31.12.	135	130	16	26	82	683
		Holungen	350	29	36	83	68	**26**	42	**158**	141	97	33	113	83	909	**54.0**	12. 7.	164	129	27	50	84	—
		Neustadt, Kr. Worbis	310	33	30	69	71	**16**	30	**110**	104	81	22	105	92	763	41.9	5.11.	181	131	19	54	73	728
		Bleicherode	253	—	—	—	51	20	32	105	67	58	15	108	90	—	—	—	—	—	—	—	—	—
		Pustleben	219	**19**	23	56	54	**19**	31	**97**	77	55	29	96	70	626	42.5	4.11.	141	115	9	32	71	—
		Wolkramshausen	205	23	**13**	56	53	**17**	33	**94**	69	55	26	90	62	591	36.3	5.11.	132	110	12	31	55	542
		Sondershausen	186	32	**14**	71	48	17	43	**94**	64	63	30	93	58	627	37.1	5.11.	171	117	14	48	91	587
		Possen b. Sondersh.	430	23	24	46	53	**20**	36	**123**	75	72	27	90	24	613	34.9	4.11.	153	113	13	44	103	645
		Seega	170	19	20	57	—	19	24	**108**	54	49	26	89	—	—	—	—	—	—	—	—	—	—
		Bilzingsleben	140	30	19	50	22	**13**	31	**90**	55	48	21	82	61	522	35.7	5.11.	143	101	11	37	74	—
		Holzengel	325	32	—	98	49	23	24	112	74	56	40	93	—	—	—	—	—	—	—	—	—	—
	Unstrut	Heldrungen	127	**17**	21	39	26	**17**	62	**112**	56	48	26	80	54	558	37.6	5.11.	164	103	12	48	84	501
		Rathsfeld	385	**4**	6	47	31	14	52	**108**	73	90	31	81	34	571	33.5	5.11.	116	86	15	30	102	544
		Frankenhausen, Bad	130	8	*17*	—	—	13	23	125	85	47	18	—	*39*	—	—	—	—	—	—	—	—	—
		Ichstedt	124	26	**16**	49	27	17	41	89	87	46	19	**95**	53	565	42.8	5.11.	122	109	14	32	75	514
		Artern	122	**14**	**14**	40	30	**14**	56	**106**	61	53	24	73	48	533	35.5	5.11.	149	97	11	35	73	493
	Unstrut, *Helme*	Osterhagen	320	30	25	141	83	22	37	*152*	145	—	45	148	110	—	—	—	—	—	—	—	—	—
		Trebra	188	29	27	78	73	**12**	36	**113**	106	86	25	104	80	769	40.1	5.11.	141	122	22	36	70	748
		Königsthal, Kr. Hohenstein	245	17	—	—	44	17	25	98	90	64	*22*	98	*87*	—	—	—	—	—	—	—	—	—
		Klettenberg	245	37	**21**	99	62	24	38	**127**	**127**	97	30	100	75	837	38.2	4.11.	164	139	24	47	73	875
		Großwechsungen	188	25	34	72	45	**16**	30	**93**	79	60	21	86	78	639	34.7	5.11.	162	121	16	41	76	626
		Uthleben	170	22	17	60	54	**12**	33	95	83	51	18	**96**	76	617	46.0	5.11.	124	107	17	23	70	563
		Hohegeiß	625	—	—	—	—	*40*	44	126	172	113	57	197	108	—	—	—	—	—	—	—	—	—
		Wieda (Försterei)	320	44	**37**	158	72	44	54	130	**192**	106	53	150	175	1215	49.2	5.11.	209	149	36	67	123	1174
		Sachsa, Bad	335	38	37	112	63	43	60	139	**146**	82	**35**	127	136	1018	45.5	31.12.	189	146	28	65	105	998
		Woffleben	220	23	23	73	53	**15**	36	**117**	88	64	30	83	110	715	40.7	31.12.	158	117	18	45	86	695

Flußgebiet		Stationen	Seehöhe m	Monatssummen (mm) Januar	Februar	März	April	Mai	Juni	Juli	August	September	Oktober	November	Dezember	Jahressumme I—XII mm	Größte Tagesmenge Höhe mm	Datum	Zahl der Tage mit Niederschlag ≧ 0.1 mm	≧ 1.0 mm	≧ 10.0 mm	* ≧ 0.1 mm	⊡	Jahressumme XI.39—X.40 mm
Saale	Unstrut, *Helme*	Sophienhof, Kr. Hohenstein	543	**23**	24	93	57	42	26	119	118	82	47	**161**	105	897	41.1	4.11.	166	127	28	51	116	—
		Ilfeld (Südharz)	275	27	29	85	83	**18**	35	**133**	115	70	27	99	116	837	36.4	28. 4.	186	124	26	63	86	815
		Nordhausen	246	15	17	54	44	**14**	33	**105**	80	51	21	82	65	581	35.2	2.11.	171	106	11	47	79	549
		Urbach	180	11	14	37	31	**9**	30	**108**	67	32	18	64	70	491	30.4	31.12.	148	92	12	41	85	464
		Auleben	166	14	23	56	45	**12**	31	**95**	72	40	20	77	64	549	34.5	5.11.	169	104	13	43	74	520
		Nordhäuser-Talsp.	443	34	40	82	56	**19**	24	**145**	110	75	37	117	109	848	36.4	5.11.	165	130	24	65	108	830
		Herrmannsacker	320	26	*28*	73	44	**15**	36	**127**	96	64	26	83	92	710	31.4	17. 7.	146	119	19	29	74	—
		Stolberg (Harz)	300	31	31	89	51	**18**	29	**147**	109	73	35	116	130	859	37.3	31.12.	172	125	25	57	111	816
		Dietersdorf (Südharz)	430	40	35	81	38	**22**	45	**134**	107	63	29	93	105	792	46.3	17. 7.	191	135	18	68	107	—
		Agnesdorf	280	18	25	54	32	**15**	46	**117**	82	50	25	79	74	617	37.3	17. 7.	169	118	14	48	109	606
		Kelbra	155	**16**	19	42	30	17	37	**104**	71	43	20	77	53	529	34.2	5.11.	139	103	11	36	87	504
		Kyffhäuser	459	26	24	50	26	**12**	59	**104**	81	52	25	77	66	602	34.1	5.11.	177	106	14	72	91	560
		Brücken (Helme)	140	—	—	44	25	7	35	112	75	35	17	78	58	—	—	—	—	—	—	—	—	—
		Sangerhausen	190	**10**	14	37	19	12	53	**140**	78	44	15	71	39	532	49.2	17. 7.	156	99	12	39	76	520
		Groß-Osterhausen	160	**11**	16	24	23	23	48	**168**	87	58	29	79	26	592	**91.0**	17. 7.	122	97	13	27	75	566
		Sotterhausen	200	13	14	47	29	**12**	47	**106**	83	43	21	77	57	549	43.2	17. 7.	125	95	14	40	77	—
		Allstedt (Helme)	138	**16**	19	49	25	22	55	**123**	73	39	22	82	54	579	40.5	4.11.	111	98	14	29	69	527
	Unstrut	Hohelinde	297	18	**15**	41	36	26	65	**149**	88	71	31	103	44	687	**53.0**	5.11.	145	117	14	37	81	630
		Schönewerda	130	**15**	20	42	36	28	59	**121**	79	59	35	89	47	630	38.8	5.11.	164	120	13	38	75	578
		Wiehe	133	**16**	20	49	32	39	55	**105**	76	51	31	80	63	617	36.2	5.11.	166	106	11	38	72	567
		Reinsdorf	114	**11**	13	34	43	42	51	**104**	89	63	20	62	35	567	39.2	20. 8.	150	86	15	32	68	552
		Wippach	210	17	**14**	38	45	39	45	**107**	83	54	24	76	44	586	33.5	5.11.	146	107	16	38	73	—
		Bibra, Bad	170	24	**22**	44	29	23	48	**107**	78	53	25	68	49	570	31.5	5.11.	169	116	9	47	73	547
		Laucha (Unstrut)	228	**15**	19	29	27	34	79	**153**	65	56	**15**	69	29	590	**57.1**	16. 6.	129	94	12	28	59	—
		Zeddenbach (Schleuse)	108	**22**	**22**	38	23	32	60	**95**	48	53	23	67	36	519	**51.0**	16. 6.	176	92	9	52	72	499
	Wethau	Königshofen, Kr.	310	36	27	70	29	40	86	**180**	76	77	**23**	87	58	789	43.0	5.11.	180	134	22	58	90	769
		Schkölen [Stadtroda	220	28	**18**	52	27	22	72	**134**	57	62	22	98	52	644	49.0	5.11.	173	117	14	46	78	605
		Osterfeld, Kr. Weißen-	210	44	31	63	28	40	50	**152**	65	89	**26**	77	61	726	37.0	5.11.	196	132	17	58	68	697
		Prießnitz [fels	256	—	—	—	—	—	—	131	62	72	23	80	66	—	—	—	—	—	—	—	—	—
	Geisel bis Wethau	Goseck-Dechantenberg	146	23	29	49	—	—	—	—	—	73	20	59	31	—	—	—	—	—	—	—	—	—
		Weißenfels	126	**22**	23	50	25	61	24	**148**	61	75	30	68	30	617	37.9	17. 7.	177	100	15	52	81	595
		Teuchern	188	28	*28*	29	28	38	38	**137**	56	87	**24**	69	38	600	28.0	8. 7.	132	99	19	29	75	590
		Poserna	115	25	19	56	23	48	26	129	73	—	25	62	71	—	—	—	—	—	—	—	—	—
		Grunau, Kr. Weißen-	160	24	**22**	72	32	44	45	**159**	59	99	25	78	27	686	38.9	17. 7.	133	96	23	30	72	654
		Lützen [fels	120	**16**	19	52	26	47	27	**114**	61	76	26	63	25	552	26.5	5.11.	160	94	17	39	66	535
		Dürrenberg, Bad	100	**16**	29	54	24	39	20	**90**	72	69	18	59	25	515	26.6	17. 7.	155	102	15	43	66	501
	Geisel	Jüdendorf	210	—	21	49	23	47	—	95	—	*60*	79	—	—	—	—	—	—	—	—	—	—	—
		Mücheln-Zöbigker	120	16	**15**	33	22	51	27	74	**75**	58	23	57	27	478	30.6	5.11.	149	100	11	38	77	457
		Zeuchfeld	141	26	35	45	**16**	42	39	**109**	52	59	32	68	46	569	38.1	17. 7.	111	93	16	31	73	—
		Lunstädt	123	**13**	19	40	24	52	35	**109**	55	72	34	60	31	544	31.1	17. 7.	116	85	20	28	76	527
		Merseburg (Flugh.)	93	14	**13**	34	20	70	22	**78**	60	**78**	21	61	21	492	41.9	25. 5.	165	87	10	41	73	475
	Weiße Elster bis Geisel	Markranstädt	125	**19**	23	67	30	42	33	**95**	81	76	28	67	31	592	30.9	5.11.	152	106	16	44	68	586
		Altranstädt	117	**19**	22	70	32	48	28	**100**	67	78	28	66	35	593	30.2	5.11.	132	96	16	34	75	581
		Schafstädt	146	—	23	44	21	55	30	—	71	70	28	70	25	—	—	—	—	—	—	—	—	—
		Lauchstädt	113	12	**11**	39	23	48	31	**94**	62	67	23	67	24	501	38.5	5.11.	155	80	13	39	69	487
		Schkopau	85	**16**	21	53	21	45	22	**83**	63	63	20	54	23	484	36.0	5.11.	132	90	11	37	68	472
		Plarena	81	13	**11**	40	17	33	22	**82**	63	67	21	56	25	450	32.4	5.11.	116	83	13	26	35	432
	Weiße Elster	Raun	560	**21**	28	85	32	95	115	**183**	101	108	26	95	51	940	38.9	15. 6.	193	146	30	64	125	964
		Erlbach	525	32	52	113	**29**	70	113	**231**	141	102	30	77	58	1048	45.5	15. 6.	192	158	33	63	118	1092
		Markneukirchen	520	27	38	97	**26**	70	115	**209**	122	98	35	75	64	976	47.2	15. 6.	220	160	26	74	113	1024
		Adorf, Kr. Oelsnitz	450	31	31	94	**24**	72	117	**201**	93	100	32	71	63	929	48.9	15. 6.	195	148	24	58	112	956
		Ebmath	595	**20**	28	83	24	92	107	**227**	105	103	30	73	41	933	**61.4**	1. 7.	209	143	20	76	123	968
		Hundsgrün	440	**19**	22	75	27	99	138	**172**	100	87	28	70	47	884	41.1	15. 6.	200	134	21	69	93	—
		Schöneck	740	31	36	101	42	66	107	**154**	153	125	**27**	72	94	1008	40.1	15. 6.	187	158	27	70	118	927
		Brotenfeld	490	27	27	83	35	108	100	**210**	127	106	**26**	67	64	980	**50.6**	1. 7.	196	150	27	73	113	1013
		Oelsnitz	408	26	29	72	34	73	104	**224**	93	85	**23**	61	54	878	**54.1**	8. 7.	201	137	18	67	100	906
		Blosenberg	450	***21***	*26*	80	30	63	122	**217**	81	98	28	66	*50*	902	**60.6**	1. 7.	184	141	23	48	130	—
		Bobenneukirchen	450	26	28	73	35	89	137	**246**	94	95	**25**	81	48	977	**67.9**	1. 7.	192	139	20	63	97	1018
		Geilsdorf (Neumühle)	390	**23**	24	65	28	66	77	**204**	69	99	26	59	37	777	40.5	15. 6.	204	133	16	73	97	819
		Grobau	560	20	24	76	33	51	124	**263**	67	114	**18**	62	60	912	42.2	15. 6.	178	146	20	48	109	926
		Kemnitz (K.-Mühle)	490	**19**	30	100	41	95	103	**248**	84	125	27	*72*	60	1034	**68.6**	1. 7.	188	141	23	59	104	1049
		Weischlitz	370	**19**	22	68	38	64	69	**207**	65	85	21	53	91	802	34.1	1. 7.	190	131	16	53	93	786
		Mehltheuer	518	31	30	78	36	77	77	**186**	92	94	**26**	64	59	850	37.3	1. 7.	194	150	15	62	106	—
		Tobertitz	470	—	22	63	34	69	64	228	65	86	26	63	51	—	—	—	—	—	—	—	—	—
		Plauen (Flugh.)	444	25	25	53	41	82	64	**164**	80	95	**16**	55	33	733	33.3	31. 5.	198	138	14	73	93	—
		Plauen (Stadt)	369	29	**28**	73	39	71	80	**196**	84	85	34	63	44	826	32.7	15. 6.	201	148	17	67	103	865
		Großfriesen	424	**19**	25	59	27	106	82	**204**	70	85	27	58	36	798	44.5	31. 5.	192	135	16	66	116	811
		Werda	620	**32**	39	100	37	106	102	**217**	165	126	33	73	70	1100	39.7	31. 5.	208	171	30	72	127	1144
		Falkenstein (Vogtland)	595	**27**	28	70	39	91	89	**230**	167	145	41	101	56	1084	37.2	31. 5.	216	152	38	70	109	1075
		Thoßfell	425	37	32	92	37	93	98	**213**	85	94	**24**	60	56	921	48.2	8. 7.	188	153	22	59	103	—

Elbe

1940

Flußgebiet		Stationen	Seehöhe m	Monatssummen (mm) Januar	Februar	März	April	Mai	Juni	Juli	August	September	Oktober	November	Dezember	Jahressumme I–XII mm	Größte Tagesmenge Höhe mm	Datum	Zahl der Tage mit Niederschlag ≧ 0.1 mm	≧ 1.0 mm	≧ 10.0 mm	∗ ≧ 0.1 mm	▣	Jahressumme XI.39—X.40 mm
Saale	Weiße Elster	Elsterberg	280	19	22	58	35	88	62	**203**	73	80	**16**	48	39	744	48.3	31. 5.	196	123	16	67	97	776
		Erbengrün	410	—	—	—	—	—	—	—	66	107	18	65	54	—	—	—	—	—	—	—	—	—
		Beerheide	665	**29**	33	103	36	114	69	**217**	144	113	38	80	63	1039	43.7	31. 5.	223	157	28	90	123	—
	Weiße Elster, *Göltzsch*	Grünbach (Vgtld.)	705	**18**	48	94	50	92	87	**196**	131	93	19	94	44	960	35.5	31. 5.	198	146	21	69	126	977
		Auerbach (Vgtld.)	500	35	39	106	**32**	80	107	**279**	150	118	36	71	78	1131	37.4	17. 7.	199	160	33	72	106	1164
		Vogelsgrün	708	34	**29**	100	36	124	81	**256**	158	120	37	76	57	1108	**52.4**	17. 7.	208	159	33	80	128	1174
		Lengenfeld	376	37	37	95	**34**	86	73	**239**	131	99	36	56	55	978	42.2	8. 7.	188	143	26	65	115	1035
		Eich	450	*38*	**33**	118	37	92	70	**251**	115	108	34	60	62	1018	**50.5**	1. 7.	219	141	31	77	118	1075
		Mylau	347	34	34	75	39	101	59	**290**	88	102	**23**	49	37	931	**59.1**	1. 7.	246	138	24	84	104	994
	Weiße Elster	Reudnitz, Kr. Greiz	350	**23**	30	87	53	86	74	**205**	116	101	37	61	38	911	40.1	28. 4.	172	138	25	50	97	951
		Greiz	284	24	28	79	46	89	55	**205**	73	106	**18**	58	55	836	37.5	8. 7.	208	133	22	69	104	875
		Greiz-Pohlitz	400	31	29	78	40	99	51	**204**	81	102	**24**	62	55	856	35.6	25. 5.	192	128	23	67	95	883
		Waldhaus (Forsthaus)	385	28	30	79	41	95	43	**201**	88	102	**21**	61	54	843	35.3	25. 5.	198	126	23	73	114	851
		Trünzig	337	30	30	82	38	69	65	**201**	105	123	**29**	71	54	897	34.5	8. 7.	179	136	24	46	96	891
		Berga (Elster)	270	26	**23**	70	35	86	54	**212**	94	99	24	65	46	834	37.0	1. 7.	176	124	22	58	86	862
		Linda, Kr. Gera	509	41	36	86	42	69	122	**243**	112	123	**21**	72	47	1014	34.1	1. 6.	153	148	28	41	109	—
		Wallengrün	377	14	34	68	—	52	76	173	68	82	25	47	49	—	—	—	—	—	—	—	—	—
		Göschitz	400	26	30	83	34	55	77	**210**	77	97	**12**	62	68	831	39.5	1. 7.	165	132	16	50	85	831
		Zeulenroda	440	31	25	62	37	65	78	**220**	73	92	**21**	63	51	818	46.7	8. 7.	192	128	21	57	97	855
		Staitz	390	—	—	—	28	61	78	201	69	98	17	74	*59*	—	—	—	—	—	—	—	—	—
		Lunzig	355	29	38	74	31	66	48	**203**	68	111	**18**	53	57	796	42.0	1. 7.	172	123	24	57	90	818
		Weida	235	29	**20**	61	36	49	85	**143**	70	85	**20**	46	55	699	37.5	16. 6.	189	112	16	66	80	713
		Auma	405	34	28	87	31	86	87	**189**	86	97	**18**	69	66	872	31.6	23. 6.	196	135	22	66	108	883
		Mittelpöllnitz	335	26	35	68	39	68	83	**184**	71	100	**21**	67	58	820	30.9	27. 7.	203	130	20	71	98	828
		Liebschwitz	213	28	**19**	64	38	35	107	**191**	81	71	21	79	52	786	43.4	23. 6.	159	111	18	50	73	776
		Ronneburg, Kr. Gera	285	26	22	69	42	55	77	**208**	85	77	**21**	68	41	791	45.5	1. 7.	186	114	22	54	97	803
		Collis	220	30	27	59	36	48	69	**150**	57	58	**18**	63	45	660	37.5	16. 6.	187	123	16	56	92	664
		Gera	235	29	20	53	42	60	73	**158**	60	69	**19**	71	43	697	38.5	16. 6.	182	115	18	61	73	693
		Münchenbernsdorf	335	35	29	67	67	44	75	**186**	85	92	**24**	64	53	821	31.9	28. 4.	176	132	21	49	86	837
		Großaara	255	38	34	75	61	59	82	**165**	72	87	**26**	79	66	844	33.6	5.11.	186	141	26	62	97	837
		Kraftsdorf	270	26	23	66	64	56	125	**164**	71	92	**20**	70	57	834	36.4	23. 6.	181	132	22	54	68	831
		Langenberg, Kr. Gera	186	27	26	54	57	50	71	**182**	88	71	**18**	83	46	773	41.3	5.11.	189	121	21	52	84	762
		Seifartsdorf	215	35	27	70	37	39	83	**249**	83	79	**23**	96	62	883	**85.6**	1. 7.	170	122	19	62	96	855
		Klosterlausnitz, Bad	330	23	25	61	40	51	83	**209**	78	87	**22**	66	38	783	**60.9**	1. 7.	177	121	20	52	91	—
		Wetterzeube	210	33	28	103	52	48	81	**205**	63	53	**20**	65	54	805	**51.0**	1. 7.	189	126	22	62	91	823
		Klein-Aga	258	31	**19**	69	40	50	51	**190**	65	76	20	93	48	752	**53.4**	5.11.	156	115	22	49	95	739
		Zeitz	175	**19**	20	61	35	57	41	**181**	63	82	22	86	37	704	40.6	5.11.	166	108	18	46	91	694
		Profen	140	19	*19*	65	29	49	47	150	62	*76*	19	74	—	—	—	—	—	—	—	—	—	—
		Pegau	129	25	**22**	73	34	43	44	**162**	70	91	36	78	29	707	36.4	8. 7.	183	115	18	36	65	704
		Hirschfeld, Kr. Gera	300	—	—	—	—	—	—	—	—	—	—	—	44	—	—	—	—	—	—	—	—	—
		Heuckewalde	284	28	30	69	42	66	58	**177**	79	86	**18**	85	42	780	**51.2**	5.11.	156	117	21	49	95	770
		Nissma	212	28	25	72	48	60	30	**190**	77	86	**23**	95	39	773	44.4	5.11.	177	121	21	48	80	—
		Meuselwitz	170	**20**	23	67	49	46	21	**216**	76	83	23	77	34	735	**54.6**	8. 7.	175	107	23	40	90	743
		Lucka	159	27	29	81	41	42	**20**	**162**	98	96	27	86	43	752	41.6	8. 7.	205	122	21	63	70	745
		Pödelwitz	145	30	**23**	78	36	47	27	**150**	80	82	34	84	42	713	34.4	8. 7.	125	116	20	26	62	698
		Leipzig-Kleinzschocher	114	**17**	21	67	28	42	26	**103**	80	75	24	67	39	589	30.1	5.11.	174	96	16	55	80	589
	Weiße Elster, *Pleiße*	Ebersbrunn	430	29	**26**	84	48	79	82	**192**	90	84	28	68	41	851	44.0	17. 7.	192	131	19	66	102	886
		Neumark, Kr. Zwickau	358	32	**26**	80	43	73	48	**229**	101	93	28	65	66	844	41.2	17. 7.	176	132	22	56	108	873
		Fraureuth	312	34	**30**	96	39	75	62	**212**	91	120	32	66	59	916	32.0	27. 7.	169	132	24	52	89	959
		Meiselbachwerk	280	31	**24**	85	35	74	59	**215**	90	115	31	*67*	52	878	37.5	17. 7.	166	129	24	43	90	901
		Rußdorf	300	31	27	79	36	77	66	**222**	96	86	**25**	70	38	853	37.8	8. 7.	168	126	23	55	96	889
		Crimmitschau	264	20	**16**	68	29	106	52	**209**	92	66	23	66	38	785	**54.6**	25. 5.	199	114	20	65	91	808
		Dänkritz	322	**22**	23	53	26	69	53	**235**	96	67	**22**	*56*	34	756	36.7	30. 5.	151	118	19	36	88	778
		Meerane	260	**27**	28	88	36	69	29	**179**	115	67	28	72	46	784	37.3	11. 8.	208	123	18	67	106	809
		Gößnitz	210	**25**	26	90	33	57	38	**186**	88	72	28	77	42	762	38.5	8. 7.	180	121	19	49	87	776
		Vollmershain	253	31	—	60	31	45	50	181	106	70	22	59	26	—	—	—	—	—	—	—	—	—
		Schmölln, Kr. Altenbg.	214	—	—	*75*	39	45	24	149	86	70	29	71	46	—	—	—	—	—	—	—	—	—
		Altenburg I	190	**17**	22	79	49	65	38	**168**	83	76	26	88	33	744	46.2	5.11.	190	118	20	53	88	—
		Altenburg II	198	28	**20**	76	41	43	24	**147**	90	78	26	89	41	703	44.0	5.11.	199	116	19	57	92	714
		Treben	152	27	25	76	38	37	**23**	**150**	112	98	25	84	39	734	38.7	5.11.	175	117	20	51	84	—
		Dobraschütz	260	29	**25**	81	50	51	34	**167**	53	72	**25**	90	33	710	48.2	5.11.	156	117	16	44	80	739
		Lohma, Kr. Altenburg	233	**24**	25	86	40	64	29	**166**	104	85	25	92	46	786	46.6	5.11.	184	125	20	55	93	778
		Altmörbitz	198	29	25	77	39	41	39	**152**	95	99	**24**	85	44	749	43.4	5.11.	183	121	21	49	89	745
		Frohburg	170	—	29	73	45	84	24	159	115	100	27	96	37	—	—	—	—	—	—	—	—	—
		Borna	140	27	23	77	38	35	**17**	**159**	100	83	32	80	41	712	35.6	5.11.	176	110	17	49	89	715
		Niedergräfenhain	200	**24**	25	87	30	48	40	**192**	119	89	28	90	60	832	40.0	17. 7.	155	124	24	38	89	831
		Ebersbach	220	21	21	80	30	34	**20**	**166**	119	78	**20**	71	55	715	31.9	17. 7.	173	120	19	37	91	735
		Flössberg	167	**19**	24	81	26	47	24	**180**	115	71	22	79	60	748	**50.4**	17. 7.	149	110	19	41	74	726
		Lausick, Bad	175	23	**19**	83	27	61	23	**171**	115	78	33	88	70	791	37.5	17. 7.	176	121	17	55	92	773
		Kieritzsch	142	**25**	28	72	32	37	39	**130**	80	81	34	82	39	679	34.1	5.11.	159	115	18	43	68	665
		Otterwisch	161	27	24	79	29	73	**23**	**135**	111	85	34	82	51	753	38.9	25. 5.	149	120	17	38	68	748
		Leipzig-Süd	113	**18**	22	72	32	41	39	**115**	87	87	27	72	45	657	33.1	5.11.	179	105	20	50	76	662

Flußgebiet		Stationen	Seehöhe m	Monatssummen (mm) Januar	Februar	März	April	Mai	Juni	Juli	August	September	Oktober	November	Dezember	Jahressumme I—XII mm	Größte Tagesmenge Höhe mm	Datum	Zahl der Tage mit Niederschlag ≧ 0.1 mm	≧ 1.0 mm	≧ 10.0 mm	* ≧ 0.1 mm	▣	Jahressumme XI.39—X.40 mm
Saale	Weiße Elster, Parthe	Glasten	182	25	—	*78*	*28*	51	33	151	143	80	36	85	74	—	—	—	—	—	—	—	—	—
		Naunhof	132	34	**26**	99	29	84	29	**166**	90	76	31	85	64	813	**57.7**	17. 7.	153	117	19	47	88	796
		Brandis (Flughafen)	163	26	**20**	68	24	70	38	**155**	93	70	30	83	38	715	38.1	5.11.	187	104	18	53	95	709
		Oberholz	160	28	22	75	36	50	21	136	96	82	*29*	99	—	—	—	—	—	—	—	—	—	—
		Cunnersdorf, Kr. Leip-	130	19	**17**	72	25	54	30	**109**	89	70	26	81	53	645	32.3	5.11.	170	111	19	47	71	—
		Leipzig-Mockau [zig	114	17	**15**	68	29	47	45	**101**	75	66	24	76	45	608	36.7	5.11.	171	105	16	41	69	599
	Weiße Elster	Schkeuditz	138	12	**9**	76	32	33	**9**	**94**	74	65	23	69	17	513	42.3	19. 3.	155	90	12	42	69	518
		Lochau	86	17	26	54	17	41	26	**94**	75	77	**14**	*80*	31	552	35.2	5.11.	120	90	13	25	60	513
		Bruckdorf	94	19	**13**	55	21	32	20	**83**	63	59	18	63	24	470	34.5	5.11.	130	94	9	29	67	—
		Ammendorf	101	**14**	21	60	21	36	24	**85**	70	63	24	70	26	514	32.5	5.11.	114	91	11	26	69	491
	Saale	Halle (Stadt)	102	21	**20**	68	27	39	24	71	66	**72**	24	66	32	530	32.3	5.11.	171	100	12	48	80	524
		Halle-Trotha	76	8	—	70	21	38	31	58	68	55	24	58	35	—	—	—	—	—	—	—	—	—
		Halle (Flugplatz)	79	**9**	18	62	23	28	25	58	**72**	51	20	60	21	447	30.8	5.11.	149	82	11	37	76	—
		Nehlitz	135	20	**19**	62	26	26	38	72	**88**	62	32	59	30	534	24.7	4.11.	136	101	14	36	80	540
		Dölau	98	—	22	55	—	—	—	—	—	—	—	—	24	—	—	—	—	—	—	—	—	—
	Sulza	Annarode	322	25	**24**	57	30	32	66	**101**	82	58	46	81	54	656	38.2	16. 6.	174	103	16	56	111	630
		Blankenheim	302	**14**	18	33	25	18	75	**149**	106	58	32	74	57	659	**66.0**	17. 7.	106	98	17	25	93	—
		Eisleben	160	**21**	**20**	44	31	28	61	**91**	75	54	26	66	39	556	32.8	5.11.	157	92	18	42	78	534
		Bischofrode	270	**19**	21	50	37	37	67	**170**	81	57	32	77	51	699	**97.1**	17. 7.	179	108	18	60	107	—
		Seeburg	95	9	23	*46*	24	35	51	—	68	54	—	62	41	—	—	—	—	—	—	—	—	—
		Querfurt	183	—	—	—	—	—	—	67	75	—	32	63	—	—	—	—	—	—	—	—	—	—
		Schraplau	116	—	—	*36*	32	38	45	65	73	53	25	67	28	—	—	—	—	—	—	—	—	—
		Oberteutschenthal	120	**17**	19	37	24	40	29	**89**	65	57	23	65	30	495	35.7	5.11.	156	85	15	40	75	469
		Müllerdorf	90	**21**	27	55	29	27	41	**67**	64	60	22	59	32	504	26.7	5.11.	123	95	13	30	67	488
	Saale	Johannashall	160	**7**	15	39	24	27	62	76	**83**	51	22	59	35	500	26.8	4.11.	146	92	15	31	73	—
		Neutz	146	20	**16**	50	20	30	67	75	**76**	49	24	57	29	513	28.8	16. 6.	191	95	13	63	77	—
		Augsdorf	200	—	—	—	29	37	43	109	77	—	6	—	—	—	—	—	—	—	—	—	—	—
		Burgsdorf	200	**18**	**18**	46	32	26	38	**91**	78	*39*	29	61	51	527	24.6	31.12.	123	95	14	27	60	484
		Rothenburg(Saalkreis)	68	**8**	**8**	*62*	26	26	58	78	**80**	40	16	67	24	493	—	—	95	83	14	16	36	469
		Belleben	133	23	22	81	29	30	72	78	**90**	48	**20**	70	37	600	43.0	16. 6.	152	105	17	37	65	566
		Poplitz	65	**13**	*15*	**74**	25	22	33	61	43	26	17	53	29	411	29.6	5.11.	132	80	11	29	69	475
	Wipper	Hayn b. Stolberg	435	28	30	74	37	**18**	28	**138**	93	61	34	113	108	762	48.3	17. 7.	201	122	22	77	107	719
		Bodenschwende	400	**12**	25	47	38	18	35	**106**	72	69	27	96	46	591	32.0	5.11.	144	117	15	46	97	581
		Wippra	215	24	**23**	65	27	27	79	**111**	69	51	36	89	65	666	46.2	16. 6.	154	114	16	53	103	639
		Klostermannsfeld	245	20	**18**	54	33	35	40	**116**	74	53	32	81	47	603	31.9	17. 7.	158	100	16	47	96	563
		Greifenhagen	295	25	**22**	58	31	30	43	**92**	62	43	31	75	49	561	28.9	16. 6.	159	110	17	38	91	480
		Ritterode	275	26	40	69	35	32	47	**83**	64	45	**25**	73	52	593	28.5	5.11.	170	114	14	56	105	547
		Sandersleben	185	**21**	31	**71**	29	22	59	65	58	43	28	61	36	524	30.3	16. 6.	136	95	12	36	76	503
		Mehringen	113	22	29	**76**	29	26	54	60	55	36	**21**	61	38	507	34.7	19. 3.	135	92	12	35	78	477
		Stangerode	203	**26**	32	74	41	31	90	95	73	46	34	**107**	57	706	**69.8**	16. 6.	165	119	18	51	76	632
		Friedrichrode	285	—	—	—	32	—	—	—	—	—	—	—	—	—	—	—	—	—	—	—	—	—
		Pansfelde	275	33	**26**	76	**26**	30	91	86	66	46	39	**95**	64	678	**70.0**	16. 6.	180	116	13	50	105	621
		Welbsleben	150	**25**	36	70	37	33	68	**88**	64	42	28	72	54	617	41.2	16. 6.	141	113	14	46	82	664
		Aschersleben	116	**20**	**20**	62	33	33	70	**82**	56	38	22	67	38	541	31.8	26. 6.	187	105	12	53	80	509
		Warmsdorf	92	21	22	**63**	**14**	29	42	56	42	36	20	56	51	452	24.4	31.12.	117	91	10	25	80	414
	S.	Bernburg	66	14	**12**	**63**	23	35	**63**	54	45	41	24	57	32	463	35.8	19. 3.	155	85	11	38	73	459
	Fuhne	Landsberg b. Halle	103	11	**10**	60	23	28	40	**76**	62	62	21	69	25	487	24.3	5.11.	163	98	11	39	70	480
		Zörbig	83	23	26	72	32	**16**	63	75	**98**	53	23	71	35	587	32.0	26. 6.	157	99	14	41	65	580
		Radegast	80	16	13	—	—	—	—	—	—	—	—	—	—	—	—	—	—	—	—	—	—	—
		Quellendorf	78	16	**15**	64	27	20	55	61	76	44	18	**79**	37	512	36.7	26. 6.	175	91	11	49	78	504
		Brachstedt	110	**18**	**18**	**75**	28	30	42	61	66	49	23	61	34	505	32.8	26. 6.	137	109	10	36	99	493
		Drehlitz	125	16	**14**	67	19	32	53	82	**93**	59	19	57	33	544	35.3	22. 8.	114	88	13	33	75	—
		Glauzig	80	**19**	24	64	28	27	59	**91**	76	39	22	69	30	548	35.1	26. 6.	148	97	12	32	64	516
		Gröbzig	35	18	24	69	20	38	70	65	83	37	—	—	—	—	—	—	—	—	—	—	—	—
		Köthen	80	**15**	**15**	61	22	21	**76**	71	66	43	20	73	33	516	35.8	4.11.	144	90	11	34	70	504
		Biendorf	72	**17**	23	68	21	24	74	**75**	55	41	**17**	69	32	516	31.2	19. 3.	150	84	12	31	63	503
	Bode	Brocken	1142	51	50	197	86	**46**	75	165	209	164	65	**282**	223	1613	**88.4**	31.12.	214	166	53	99	147	1350
		Schierke	613	36	**35**	174	91	43	45	126	185	148	59	**303**	119	1364	**65.1**	4.11.	195	154	46	64	141	1256
		Hohne (Försterei	600	**36**	40	130	76	40	40	146	143	106	52	**203**	107	1119	**59.0**	4.11.	190	158	36	81	113	1067
		Königskrug	756	77	58	225	96	**36**	51	122	206	159	64	**287**	164	1545	**63.7**	4.11.	229	163	54	90	127	1477
		Braunlage	575	28	—	—	—	36	44	120	213	140	59	272	157	—	**62.4**	4.11.	—	—	—	—	—	—
		Wietfeld	540	36	**29**	140	69	39	47	102	139	107	56	**227**	164	1155	**54.5**	4.11.	187	139	39	69	116	1025
		Tanne	485	**24**	28	132	92	44	86	83	127	99	49	**227**	126	1117	**54.4**	4.11.	164	129	34	56	111	1037
		Rübeland	420	**27**	31	107	60	56	31	106	87	76	40	**123**	76	820	39.7	17. 7.	153	113	28	49	107	786
		Benneckenstein	515	44	**26**	104	*70*	*40*	61	100	113	80	45	**179**	124	986	49.6	4.11.	182	133	33	46	114	982
		Grüntal (Forsthaus)	513	49	**32**	124	83	38	52	107	124	120	56	**194**	142	1121	47.0	4.11.	184	143	36	73	123	1035
		Stiege	495	33	35	103	64	37	**22**	113	93	80	49	**178**	87	894	38.2	5.11.	160	129	27	46	117	861
		Hasselfelde	450	*32*	32	*94*	65	29	**23**	100	92	76	44	**178**	103	868	40.1	5.11.	180	129	22	65	94	862

Elbe

Flußgebiet		Stationen	Seehöhe m	Monatssummen (mm) Januar	Februar	März	April	Mai	Juni	Juli	August	September	Oktober	November	Dezember	Jahressumme I—XII mm	Größte Tagesmenge Höhe mm	Datum	Zahl der Tage mit Niederschlag ≧0.1 mm	≧1.0 mm	≧10.0 mm	* ≧0.1 mm	⊛	Jahressumme XI.39—X.40 mm
Saale	Bode	Allrode	450	29	31	95	67	46	**28**	96	75	68	41	**138**	88	802	33.9	5.11.	179	130	21	62	115	743
		Preußisch-Börnecke	90	—	14	69	28	28	38	72	52	29	26	62	42	—	—	—	—	—	—	—	—	—
		Totenrode	425	48	31	84	60	62	**28**	88	83	74	45	**134**	73	810	37.8	4.11.	144	123	23	44	118	750
		Eggerode	195	51	**20**	78	53	31	49	*90*	*70*	60	42	**126**	77	747	31.7	5.11.	193	124	16	53	101	661
		Sternhaus	412	36	**31**	80	53	35	44	**104**	74	64	46	86	66	719	25.0	4.11.	187	135	19	58	103	705
		Gernrode (Harz)	227	**30**	34	66	48	43	31	89	60	46	38	**95**	68	648	29.9	5.11.	181	121	16	59	95	590
		Quedlinburg (Stadt)	124	24	28	63	62	33	37	**91**	65	41	**22**	58	45	569	23.9	5.11.	186	105	16	57	72	532
		Quedlinburg (Flugh.)	160	**8**	**8**	57	47	35	35	**86**	66	38	25	70	38	513	26.5	5.11.	170	100	14	63	72	479
		Blankenburg (Harz)	180	22	20	65	56	36	63	**105**	77	44	**16**	54	*60*	618	24.4	15. 6.	170	108	10	55	84	607
	Bode, *Selke*	Güntersberge	415	23	21	133	86	35	**16**	144	113	62	45	**151**	55	884	29.8	20. 8.	149	113	25	44	107	877
		Harzgerode	398	**24**	33	80	45	30	42	111	65	58	43	**126**	76	733	30.9	5.11.	162	120	21	58	115	661
		Viktorshöhe	582	**34**	35	51	61	39	60	104	82	50	35	129	**130**	810	37.0	5.11.	175	127	23	70	104	695
		Friedrichsbrunn	548	**26**	30	77	62	54	50	98	79	65	45	**122**	80	788	33.7	5.11.	200	129	25	79	117	745
		Reinstedt	135	**21**	27	62	40	35	66	**79**	57	37	27	63	44	558	42.0	16. 6.	157	112	12	46	75	523
		Ballenstedt	230	**33**	34	71	47	49	60	**97**	61	49	34	73	51	659	31.5	16. 6.	194	122	16	68	87	616
		Königsaue	115	**19**	30	76	41	26	61	**80**	73	41	21	64	47	579	37.2	16. 6.	178	105	13	47	82	559
		Hausneindorf	112	**20**	38	69	42	27	55	**91**	68	39	21	55	46	572	36.3	16. 6.	133	101	14	34	74	559
	Bode	Harsleben	116	22	27	72	35	26	58	**78**	60	34	**19**	63	51	545	26.0	24. 6.	151	112	16	43	82	503
		Wegeleben	100	**17**	24	69	31	22	50	**84**	58	38	**17**	54	37	501	21.3	16. 6.	164	101	13	44	80	486
		Gröningen	94	**21**	26	68	31	24	50	**73**	60	48	28	54	42	525	29.1	16. 6.	156	101	14	37	71	525
	Bode, *Holtemme*	Jägerkopf	635	**42**	49	174	99	47	78	132	101	124	61	**265**	147	1379	—	—	—	—	—	—	—	1294
		Hasserode	270	**34**	**34**	104	55	68	41	106	90	81	54	**177**	91	935	39.0	12.11.	174	132	30	55	65	835
		Wernigerode I (Bhf.)	237	**26**	27	75	43	43	33	93	70	61	32	**112**	64	679	25.9	5.11.	193	123	15	60	90	634
		Wernigerode II (Kuntzsch. Gart.)	257	**25**	26	75	46	46	35	96	72	63	35	**117**	61	697	27.0	5.11.	189	123	15	58	91	654
		Derenburg	158	**20**	27	64	49	33	32	**95**	59	50	22	54	42	547	18.7	5.11.	185	106	14	49	85	529
		Halberstadt	120	**13**	14	59	42	27	38	**82**	61	44	19	66	48	513	20.5	5.11.	180	107	13	53	83	470
		Aspenstedt	188	—	—	—	44	27	49	108	64	40	25	48	—	—	—	—	—	—	—	—	—	—
		Groß-Quenstedt	100	20	24	62	32	**19**	38	**78**	54	42	24	49	68	510	26.0	4.11.	—	—	—	—	—	493
	Bode, *Aue*	Hessen, Kr. Wolfen-	113	**20**	28	80	52	24	44	**97**	54	28	21	50	64	562	26.9	12. 7.	189	113	13	47	77	559
		Rohrsheim [büttel	95	**15**	16	67	47	28	42	**86**	59	35	21	52	51	519	21.3	31.12.	173	113	11	41	71	505
		Badersleben	155	22	28	84	50	34	38	89	66	37	—	—	64	—	—	—	—	—	—	—	—	—
		Dedeleben	100	**18**	44	**82**	*56*	*25*	38	79	75	28	28	53	62	582	22.8	31.12.	163	115	12	37	63	572
		Watzum	105	**16**	26	84	57	22	55	**109**	72	34	21	53	49	598	28.4	31.12.	155	119	20	34	58	622
		Jerxheim	122	**19**	24	87	52	25	44	**98**	79	40	28	65	63	624	28.3	26. 6.	169	127	14	43	64	605
		Sommersdorf	167	**12**	17	61	37	16	49	**83**	63	34	27	54	44	497	28.8	26. 6.	147	100	12	39	70	511
		Harbke	125	**17**	27	77	45	**17**	44	**86**	61	42	28	64	65	573	28.2	26. 6.	177	127	13	48	87	575
		Badeleben	145	21	44	89	40	**19**	49	**92**	80	39	25	58	47	603	31.0	26. 6.	172	118	15	54	72	633
		Barneberg	119	16	26	**72**	33	**13**	60	**72**	69	34	19	46	64	524	23.2	26. 6.	123	107	14	29	61	541
		Hötensleben	100	**14**	26	73	46	17	43	**81**	76	37	23	53	70	559	24.3	31.12.	163	116	15	39	71	562
		Schöningen	130	**14**	29	**102**	65	27	42	100	99	38	32	53	86	587	40.3	19. 3.	161	129	12	37	70	581
		Aderstedt	87	26	30	**87**	48	22	43	43	68	37	**21**	51	66	542	33.7	19. 3.	174	118	12	33	62	526
		Hamersleben	94	**22**	27	82	38	28	54	**96**	80	46	26	41	66	606	27.2	19. 3.	134	107	15	28	70	587
		Röderhof	200	**23**	26	76	48	26	47	**95**	69	42	29	53	61	595	21.5	24. 6.	157	118	13	33	76	590
		Alt-Brandsleben	185	27	30	76	41	27	50	78	78	45	23	—	61	—	—	—	—	—	—	—	—	—
		Oschersleben	82	**9**	12	60	31	21	61	**74**	56	42	20	49	45	480	28.0	5.11., 26.6.	164	101	10	33	76	477
		Groß-Rodensleben	120	18	22	60	40	**14**	55	66	59	31	**14**	**70**	53	502	25.3	26. 6.	175	98	12	38	67	491
		Seehausen, Kr. Wanzleben	135	**13**	28	67	59	19	61	79	66	39	31	86	**127**	675	31.8	16. 6.	154	106	17	34	76	593
		Klein-Wanzleben	110	**17**	24	76	45	**17**	51	**78**	67	44	21	61	60	561	27.1	26. 6.	174	100	17	47	84	557
		Wanzleben	110	**16**	19	60	37	17	53	**73**	70	46	**16**	60	47	514	30.5	26. 6.	162	91	15	42	73	513
		Klein-Germersleben	80	15	26	52	34	17	37	72	**74**	39	**12**	63	51	492	20.1	19. 3.	114	92	12	27	75	479
		Westeregeln	76	**13**	20	72	38	27	41	**83**	60	48	22	57	43	524	25.0	19. 3.	153	101	14	33	73	527
		Hakeborn	100	**11**	22	78	55	28	44	**88**	67	42	27	67	47	576	38.2	19. 3.	118	104	12	34	68	579
		Gochstedt	118	**12**	17	**78**	35	34	52	76	60	42	22	63	47	538	28.0	19. 3.	122	90	15	34	62	523
		Wolmirsleben	70	21	24	71	37	25	37	**72**	58	42	**20**	64	40	511	22.5	19. 3.	152	102	12	38	67	509
		Atzendorf	85	**12**	18	56	27	17	45	**82**	61	35	20	57	44	474	21.2	16. 6.	150	92	11	28	67	462
		Hecklingen	150	**8**	20	64	30	17	36	**73**	60	38	21	63	45	475	26.2	5.11.	143	89	12	31	74	—
		Leopoldshall	70	**16**	31	**87**	33	24	48	71	56	43	20	60	41	530	36.1	19. 3.	162	96	10	44	72	526
		Neundorf (Anhalt)	72	**9**	21	56	27	22	33	**68**	58	34	23	54	46	451	26.6	5.11.	117	77	11	26	70	438
		Hohenerxleben	76	**14**	21	**79**	25	18	57	71	53	44	20	56	41	499	45.0	19. 3.	143	83	9	29	65	457
	Saale	Calbe	60	**13**	17	48	26	17	42	**62**	54	42	20	**62**	40	443	22.0	4.11.	162	99	10	36	68	421
		Wulfen	76	**15**	18	61	19	22	53	**68**	56	36	19	66	35	468	26.7	19. 3.	140	89	9	27	58	459
Havel bis Saale	Nuthe	Nedlitz	100	29	34	67	36	**14**	48	79	**81**	54	21	73	55	591	28.3	26. 6.	155	131	10	35	70	622
		Lindau (Anhalt)	78	**16**	24	66	37	19	29	**72**	69	50	22	65	45	514	23.0	8. 7.	115	103	11	41	73	523
		Grimme	98	17	27	*61*	51	*13*	83	*69*	—	40	13	73	50	—	—	—	—	—	—	—	—	—
		Serno	120	21	29	**88**	41	**17**	60	82	85	54	22	82	60	641	47.2	26. 6.	151	123	16	42	89	650
		Zerbst (Flughafen)	78	**10**	20	59	35	14	58	**116**	58	55	18	69	48	560	36.9	26. 6.	163	102	14	37	79	558
	Elbe	Schönebeck	52	**12**	21	60	36	21	60	**70**	57	39	28	56	42	502	38.7	26. 6.	136	100	10	27	68	510
		Pömmelte	51	**13**	21	64	33	17	41	**72**	58	55	24	56	48	502	21.5	26. 6.	138	108	13	36	61	502
		Bahrendorf	83	**10**	26	71	31	21	52	**102**	68	42	21	62	51	557	28.8	18. 7.	238	100	15	31	69	545
		Sohlen	58	**18**	25	74	40	**18**	68	**86**	67	38	21	61	46	562	36.7	26. 6.	134	107	15	36	69	557

Flußgebiet		Stationen	See-höhe m	Monatssummen (mm) Januar	Februar	März	April	Mai	Juni	Juli	August	September	Oktober	November	Dezember	Jahressumme I—XII mm	Größte Tagesmenge Höhe mm	Datum	Zahl der Tage mit Niederschlag ≧0.1 mm	≧1.0 mm	≧10.0 mm	* ≧0.1 mm	●	Jahressumme XI.39—X.40 mm
Havel bis Saale	E.	Schweinitz	109	14	26	64	36	14	34	**76**	68	37	**10**	67	41	487	23.2	26. 6.	138	101	7	38	68	491
	Ehle	Loburg	75	**15**	27	72	40	18	37	73	**81**	45	17	66	49	540	22.7	26. 6.	166	112	9	45	61	548
		Möckern	61	29	23	62	35	21	41	56	**72**	54	**11**	54	45	503	20.4	26. 6.	156	104	8	37	65	523
		Leitzkau	104	19	26	68	41	23	77	**109**	65	46	**17**	55	40	586	29.0	26. 6.	167	109	17	37	79	598
		Gommern	53	16	28	51	38	**13**	34	**76**	63	48	14	47	33	461	22.3	26. 6.	125	94	9	27	64	492
		Magdeburg-Ost (Flug-	45	**13**	23	55	38	19	39	51	**63**	38	20	56	47	462	19.9	26. 6.	172	88	10	47	74	460
		Wörmlitz [hafen)	65	16	—	—	—	—	—	55	61	—	—	—	—	—	—	—	—	—	—	—	—	—
		Königsborn	52	14	25	57	34	15	37	55	71	47	—	—	38	—	—	—	—	—	—	—	—	—
		Lostau	44	**18**	30	**75**	57	24	56	60	56	44	19	69	59	557	36.8	16. 6.	188	111	12	50	94	542
	E.	Glindenberg	43	**13**	28	68	35	16	57	54	**70**	51	25	60	52	529	33.6	16. 6.	146	105	11	39	71	526
	Ohre	Radenbeck	80	12	30	80	55	**11**	53	72	71	47	18	**95**	72	616	39.7	26. 6.	137	105	15	35	78	583
		Zum Giebel (Forsthaus)	59	**15**	24	**97**	52	23	42	85	78	34	21	91	70	632	31.1	9. 7.	172	116	11	45	74	615
		Kunrau	61	14	28	84	59	**13**	51	75	70	34	23	**91**	69	611	36.2	26. 6.	164	114	13	38	75	589
		Buchhorst	57	**10**	25	66	50	31	51	**73**	66	31	22	72	69	566	33.8	25. 6.	129	106	21	17	62	548
		Mieste (Lenz)	57	**15**	37	**89**	39	27	35	71	71	41	17	80	80	602	28.4	9. 7.	140	109	10	32	71	566
		Rätzlirgen-Bösdorf.	75	**12**	31	**79**	39	23	67	66	57	41	29	73	62	579	24.7	15. 3.	136	107	11	30	67	569
		Sichau	61	13	27	**70**	37	29	36	58	64	35	**11**	67	60	507	29.4	26. 6.	126	104	10	25	74	488
		Calvörde	65	**17**	27	**68**	39	43	27	48	55	33	**17**	66	**68**	508	23.5	31.12.	158	106	10	42	96	498
		Jerchel, Kr. Gardelegen	60	**10**	29	**82**	43	23	39	47	63	42	12	74	73	537	31.3	26. 6.	121	103	10	31	73	505
		Born (Forsthaus)	66	**15**	31	**88**	38	31	45	60	59	39	21	72	70	569	27.4	26. 6.	164	110	10	40	85	563
		Bülstringen	59	**12**	29	**62**	38	27	28	59	47	24	**12**	51	61	450	19.3	26. 6.	137	103	8	31	68	450
		Planken	78	**14**	32	**88**	32	18	40	53	50	34	21	67	69	518	22.5	31.12.	142	103	10	35	71	505
		Druxberge	160	19	27	75	42	**16**	55	**77**	65	38	23	59	61	557	29.3	16. 6.	121	99	16	35	72	556
		Schackensleben	97	—	—	—	—	—	—	—	50	43	20	61	58	—	—	—	—	—	—	—	—	—
		Haldensleben	66	**12**	23	66	36	18	17	57	53	28	18	62	**75**	465	19.4	15. 3.	134	92	10	28	69	456
		Schneiderdamm	56	**11**	24	**66**	30	18	28	44	51	25	23	57	63	440	19.8	31.12.	155	93	8	43	77	426
		Mose	55	**10**	20	**56**	30	18	32	48	54	32	24	53	53	430	19.5	31.12.	146	98	8	30	68	426
		Niederndodeleben	85	**8**	17	59	31	13	33	64	53	48	23	**71**	52	472	20.0	4.11.	113	87	13	27	62	456
		Dahlenwarsleben	65	**13**	19	**58**	31	18	22	47	44	30	16	52	51	401	18.3	26. 6.	138	91	7	32	64	397
		Elbeu	47	**14**	27	**63**	32	19	34	48	43	33	21	**63**	58	455	19.1	26. 6.	120	90	11	24	63	441
	E.	Parey (Schleuse)	37	**12**	25	57	41	28	27	65	68	43	15	**84**	44	509	29.0	5.11.	142	102	10	34	64	491
	Tanger	Angern	47	—	—	—	—	—	23	40	43	40	18	55	46	—	—	—	—	—	—	—	—	—
		Kesselsohl	80	**12**	32	**82**	27	25	22	48	52	32	22	44	64	462	19.0	15. 3.	132	109	8	34	77	483
		Burgstall, Kr. Wolmir-	50	**16**	23	64	45	17	17	44	62	46	25	**72**	61	492	19.7	31.12.	140	110	6	37	83	482
		Cobbel [stedt	46	**12**	27	56	37	19	27	43	52	36	15	**68**	48	440	16.5	31.12.	176	98	6	52	76	434
		Birkholz, Kr. Stendal	24	15	31	69	47	21	30	46	48	37	**13**	**72**	48	477	22.4	15. 3.	126	106	8	34	67	469
		Tangerhütte	38	18	34	70	49	24	26	52	55	32	**16**	**72**	49	517	28.3	15. 3.	173	110	7	51	72	501
		Landsberg, Kr. Stendal	110	**13**	32	70	46	19	40	53	63	36	18	**75**	55	520	19.8	15. 3.	158	101	10	38	92	500
		Weißewarte	35	**13**	20	58	35	21	29	42	58	32	**13**	**71**	49	441	20.2	26. 6.	150	96	7	42	74	429
		Tangermünde	50	**17**	38	**77**	32	33	32	58	60	30	18	67	49	511	27.3	15. 3.	151	101	9	48	83	517
Havel	Woblitz bis Quelle	Granzin, Kr. Star-	50	21	34	74	49	66	**11**	98	**102**	33	18	60	48	615	**52.2**	13. 7.	150	107	12	47	112	603
		Neustrelitz [gard	64	29	33	72	33	58	27	**91**	89	30	**19**	61	38	580	42.0	13. 7.	134	94	14	45	98	—
		Wesenberg	65	29	33	75	40	60	**11**	78	**79**	31	18	66	41	561	31.6	13. 7.	177	99	11	53	93	549
		Mirow, Kr. Stargard	59	27	40	**78**	57	32	**15**	66	73	30	16	76	41	551	34.5	28. 4.	147	105	10	47	87	539
		Wolfsbruch	60	**14**	28	64	59	54	25	60	**85**	32	18	79	39	557	35.6	28. 4.	134	107	10	35	94	551
		Strasen	60	25	28	61	45	63	14	60	**80**	29	**13**	67	34	519	32.5	30. 5.	114	93	11	31	85	514
		Fürstenberg (Mecklen-	55	33	44	79	55	53	**19**	87	**88**	31	22	76	38	625	36.8	13. 7.	187	113	12	52	93	620
		Triepkendorf [burg	95	17	—	—	—	—	—	—	—	—	—	—	—	—	—	—	—	—	—	—	—	—
		Grünow, Kr. Stargard	120	19	**15**	62	23	55	16	84	**118**	32	19	53	37	533	45.0	22. 8.	153	99	8	45	89	529
	Woblitz	Feldberg (Mecklbg.)	90	27	29	69	25	59	**20**	80	**111**	33	22	70	39	584	28.3	23. 8.	142	105	18	42	89	—
		Boitzenburg	85	25	40	83	26	109	21	93	**120**	37	**18**	64	38	674	**68.2**	30. 5.	156	113	11	49	97	654
		Hohenlychen	70	30	34	91	40	50	27	108	**127**	40	**18**	77	50	692	45.4	13. 7.	190	119	23	53	96	707
	Ruppiner Kanal bis Woblitz	Bredereiche	47	19	22	57	75	37	23	90	**109**	28	**17**	90	49	616	**52.3**	28. 4.	141	108	14	39	81	591
		Knehden	71	21	31	69	22	39	33	**113**	102	35	**16**	74	27	582	29.6	13. 7.	142	103	12	37	67	593
		Gransee	70	**21**	23	63	42	33	49	78	**129**	32	98	81	31	680	38.3	22. 8.	168	112	11	49	82	—
		Altlüdersdorf	50	23	31	70	46	44	33	75	**100**	24	**12**	79	41	577	24.8	22. 8.	151	117	11	41	94	574
		Groß-Dölln	55	32	37	82	29	53	39	**101**	86	25	**24**	75	42	625	40.0	13. 7.	134	102	15	33	67	602
		Liebenwalde	43	26	37	61	27	65	35	89	**120**	43	**7**	78	37	625	43.9	30. 5.	148	109	11	44	57	609
	Ruppiner Kanal	Herzberg, Kr. Ruppin	43	35	26	35	35	32	34	59	**126**	40	**8**	79	32	541	43.2	22. 8.	144	99	13	25	40	518
		Kremmen	48	18	32	46	36	22	94	60	**115**	41	**11**	81	31	587	**51.6**	24. 6.	132	100	8	27	83	585
		Löwenberg (Mark)	50	—	—	61	36	35	81	78	116	38	8	80	30	—	—	—	—	—	—	—	—	—
		Oranienburg (Werk-	34	18	34	56	21	33	13	—	104	36	9	73	40	—	—	—	—	—	—	—	—	—
		Döringsbrück [flugh.)	37	20	32	65	59	27	38	65	**110**	31	***10***	85	41	583	27.0	28. 4.	139	116	10	40	87	548
	Havel	Stolzenhagen	50	31	36	55	23	58	21	86	**95**	39	**7**	67	35	553	20.2	5.11.	137	109	13	31	68	555
		Schönfließ	52	22	35	—	20	49	33	74	117	46	9	82	45	—	—	—	—	—	—	—	—	—
		Berlin-Spandau	35	18	29	65	23	38	31	65	**90**	38	**7**	82	44	530	27.5	26. 6.	174	105	12	54	74	521
	Spree	Neusalza-Spremberg	364	28	**18**	79	34	81	43	**129**	125	112	31	91	67	838	30.3	9. 7.	206	140	21	71	118	875
		Sohland, Kr. Bautzen	306	34	**24**	94	**24**	56	29	**115**	114	108	32	89	73	792	27.5	5.11.	192	134	21	60	106	839
		Cunewalde	318	35	**18**	82	29	90	25	**96**	84	79	28	76	49	691	25.1	9. 7.	174	135	14	48	115	741
		Großpostwitz	232	38	**18**	80	24	53	**18**	**95**	76	83	25	84	59	653	27.5	5.11.	192	128	13	60	78	683
		Bautzen	209	38	23	86	25	75	37	90	**103**	92	**19**	71	48	707	28.6	5.11.	185	132	18	48	104	—

Elbe

Flußgebiet		Stationen	Seehöhe m	Monatssummen (mm) Januar	Februar	März	April	Mai	Juni	Juli	August	September	Oktober	November	Dezember	Jahressumme I—XII mm	Größte Tagesmenge Höhe mm	Datum	Zahl der Tage mit Niederschlag ≧ 0.1 mm	≧ 1.0 mm	≧ 10.0 mm	∗ ≧ 0.1 mm	▣	Jahressumme XI.39—X.40 mm
Havel	Spree, Löbauer Wasser	Malschwitz	150	35	23	75	19	61	19	82	61	**86**	**12**	56	36	565	29.1	5.11.	145	113	10	40	101	—
		Großschweidnitz	275	33	16	77	32	75	21	118	—	—	—	—	—	—	—	—	—	—	—	—	—	—
		Löbau	249	35	**21**	83	26	74	29	106	105	**157**	28	63	50	777	**65.7**	10. 9.	206	137	17	70	110	844
		Niederbischdorf	250	32	**18**	76	22	63	34	95	107	**119**	25	60	45	696	34.0	10. 9.	272	142	13	63	107	752
		Weißenberg	185	34	20	85	21	50	24	100	93	**112**	**8**	66	26	639	31.2	5.11.	134	124	12	39	79	687
		Sornßig	323	35	22	76	32	78	**15**	**119**	105	95	27	78	55	737	30.0	5.11.	201	139	17	77	101	798
		Breitendorf	252	29	22	87	35	60	23	**104**	95	96	**18**	68	50	687	29.8	9. 7.	179	127	14	65	106	753
		Pommritz	229	31	25	79	24	69	24	**88**	86	**88**	**16**	68	47	645	26.7	9. 7.	189	124	11	58	86	711
		Gebelzig	190	27	19	76	18	57	23	**100**	90	96	**11**	67	39	623	31.5	5.11.	182	123	12	60	89	—
	Spree	Halbendorf	141	33	29	76	20	55	48	**102**	92	87	**11**	59	51	663	27.0	10. 9.	157	126	18	37	90	747
		Klitten	132	30	21	98	25	73	28	**116**	96	85	**12**	66	49	699	30.5	8. 7.	157	125	18	36	78	721
		Spreefurt	130	29	20	76	17	45	25	75	**99**	71	**9**	52	39	557	23.2	18. 8.	169	113	13	51	89	622
	Spree, Schöps	Görlitz (Flugh.)	233	30	16	72	23	50	35	65	88	**120**	**13**	56	28	596	29.8	10. 9.	177	121	11	59	103	—
		Königshain	220	31	19	89	27	65	33	70	97	**110**	**18**	60	44	663	32.3	5.11.	178	132	12	67	107	766
		Hähnichen	156	41	24	75	14	43	21	84	91	**101**	**13**	55	51	612	29.0	9. 7.	190	117	9	57	101	689
		Rietschen (O.-L.)	142	29	17	89	14	33	17	76	**97**	87	**12**	65	51	587	23.5	9. 7.	160	109	11	59	102	642
		Sohland a. R. Kr. Löb.	294	37	**23**	89	30	62	29	84	**108**	100	29	61	59	711	23.5	5.11.	211	134	16	64	116	—
		Reichenbach (O.-L.)	240	24	**17**	70	21	66	29	87	104	**120**	18	59	31	646	43.2	10. 9.	174	121	14	50	101	707
		Altmarkt	175	31	19	71	**18**	57	29	78	75	**119**	**18**	55	42	612	41.2	10. 9.	180	130	11	58	97	689
		Niesky	180	38	26	86	24	86	25	87	93	**109**	**15**	71	52	712	29.5	31. 5.	215	124	13	55	90	—
		Stockteich	148	26	17	66	17	48	24	95	82	**101**	**13**	62	40	591	32.1	9. 7.	184	121	12	51	93	654
	Spree	Nelkenberg	116	11	33	90	18	40	17	87	**93**	88	**9**	78	61	625	21.6	9. 7.	138	114	17	34	91	667
		Jagdschloß, Kr. Ro-	142	29	24	88	15	45	**13**	**91**	85	75	**13**	70	52	600	28.1	9. 7.	123	109	13	38	110	629
		Rohne . . [thenburg	124	—	—	82	13	70	20	85	80	77	10	55	46	—	—	—	—	—	—	—	—	—
		Kauppa	142	32	22	75	18	52	59	88	89	**108**	**12**	62	42	659	34.3	10. 9.	185	125	14	43	102	748
		Lohsa	124	51	23	**102**	24	29	24	85	97	75	**13**	53	53	629	19.2	5.11.	162	124	14	44	84	707
		Burghammer	110	31	24	**90**	**12**	43	40	73	74	79	**12**	51	52	581	21.1	26. 6.	131	102	15	33	81	631
		Spremberg	125	43	25	79	**14**	95	35	82	**105**	73	16	60	60	687	**54.5**	25. 5.	166	127	15	47	94	739
		Cottbus (Pumpstat.)	70	32	24	55	**10**	34	34	70	**91**	60	13	60	41	524	30.8	5.11.	181	116	9	61	68	556
		Cottbus (Kreisbauamt)	74	29	23	55	**7**	38	20	64	**85**	61	15	54	42	493	28.7	5.11.	173	103	10	47	70	540
		Cottbus (Flugh.)	67	29	25	62	**9**	34	23	63	**94**	62	13	60	41	515	30.4	5.11.	177	103	9	61	83	—
		Döbern	134	31	26	95	**12**	46	40	66	73	**79**	15	65	61	609	30.6	9. 7.	139	115	16	35	80	648
		Klein-Loitz	132	41	27	129	—	68	—	—	—	—	*15*	55	57	—	—	—	—	—	—	—	—	—
		Maiberg	59	18	17	56	18	31	48	47	**106**	46	**8**	67	38	500	26.1	24. 6.	198	96	11	58	79	533
		Preilack	62	23	26	55	19	*33*	40	*50*	**85**	44	**12**	63	48	*498*	22.1	5.11.	142	105	12	34	70	—
		Drachhausen	65	29	25	51	**11**	35	58	52	**89**	46	**11**	57	41	505	23.6	24. 6.	178	105	8	54	85	546
		Drebkau	85	27	26	65	**12**	35	22	67	**74**	68	13	65	44	518	30.0	5.11.	155	99	12	46	71	570
		Altdöbern	84	21	20	54	**12**	34	68	**73**	70	71	16	**73**	51	563	**57.5**	16. 6.	172	101	10	48	82	—
		Komptendorf	85	15	22	49	**12**	58	26	70	**121**	47	13	57	37	527	32.1	9. 7.	152	100	14	35	71	571
		Calau	80	26	21	49	**10**	37	44	48	**85**	71	18	65	48	522	32.4	16. 6.	167	101	8	50	85	553
		Fürstlich-Drehna	76	24	25	57	**11**	49	56	56	**127**	64	12	90	66	637	33.2	5.11.	206	107	18	40	87	611
		Bischdorf, Kr. Calau	75	23	25	50	10	15	32	63	**102**	66	**7**	65	50	508	29.5	8. 8.	118	91	12	27	86	528
		Burg i. Spreewald	57	25	22	53	**11**	32	25	65	**114**	79	12	61	41	541	32.5	10. 9.	172	101	14	52	89	565
		Lübbenau	50	28	25	49	**11**	40	31	90	**91**	66	12	56	51	550	23.9	19. 7.	185	109	11	65	95	562
		Straupitz	55	30	29	48	**9**	25	23	70	**95**	61	11	51	49	501	20.4	9. 7.	140	103	13	37	79	539
		Alt-Zauche	51	31	26	55	**11**	32	37	96	**112**	60	13	62	49	584	22.5	16. 6.	170	116	16	41	81	608
		Lübben i. Spreewald	49	27	30	77	15	30	32	93	**109**	56	**14**	63	53	598	25.2	8. 7.	160	121	14	44	84	612
		Zützen	58	19	21	42	**12**	21	25	**86**	80	48	18	68	63	503	15.8	11. 8.	130	100	13	30	86	500
		Groß-Lubolz	52	22	25	67	15	29	28	**98**	85	48	**11**	62	40	530	42.2	8. 7.	162	98	12	43	87	545
		Kuschkow	46	—	*30*	55	14	29	23	103	*83*	52	11	81	51	—	—	—	—	—	—	—	—	—
		Lindenberg, Kr. Bees-	108	29	29	68	11	35	54	68	**96**	57	**10**	63	51	571	23.9	4. 7.	180	110	13	58	81	582
		Leibchel [kow-Storkow	48	20	30	52	**11**	30	34	59	**94**	49	**11**	59	45	494	19.8	9. 7.	127	109	11	35	73	510
		Klein-Liebitz	59	25	27	58	**10**	41	39	58	**98**	64	13	62	53	548	23.9	10. 9.	149	105	12	46	85	567
		Jamlitz	58	32	28	62	**12**	43	62	55	**86**	58	13	64	51	566	22.2	24. 6.	180	116	12	54	116	585
		Friedland (Niederlaus.)	45	25	25	57	**10**	48	30	46	**88**	66	11	63	46	515	22.8	5.11.	169	109	10	51	83	538
		Jessern	45	24	25	45	**10**	24	19	55	**78**	59	13	47	46	445	22.9	19. 7.	145	95	8	46	77	461
		Beeskow	44	16	21	54	11	49	29	50	**86**	58	**10**	60	47	491	18.3	5.11.	162	95	12	44	92	505
		Groß-Muckrow	110	30	34	**95**	28	70	70	52	*85*	*67*	**11**	65	67	*674*	—	—	132	113	13	36	72	713
		Dammendorf	65	**4**	*32*	*55*	12	39	68	50	78	69	**88**	56	36	*507*	31.8	24. 6.	124	94	11	28	85	542
		Neubrück	43	22	31	62	**10**	37	53	52	**79**	53	**10**	55	45	509	22.7	25. 6.	143	100	14	38	90	528
		Falkenberg, Kr. Lebus	56	26	23	67	**11**	30	31	66	**99**	53	**11**	59	53	529	25.7	4. 7.	142	104	9	50	91	526
		Buchholz, „ „	65	28	28	55	7	37	37	54	**111**	42	**6**	63	48	516	18.4	22. 8.	129	97	9	45	83	499
		Fürstenwalde (Flugh.)	56	20	28	51	9	40	29	62	**103**	51	**7**	55	46	501	18.4	16. 8.	161	101	7	53	65	—
		Hartmannsdorf	37	15	24	59	14	34	47	58	**119**	49	**6**	61	40	626	28.5	26. 6.	147	100	12	41	54	646
		Jänickendorf	60	—	20	62	8	64	21	49	—	43	9	59	45	—	—	—	—	—	—	—	—	—
		Rehfelde	60	21	44	130	26	82	21	95	**148**	69	**5**	104	52	797	**52.1**	24. 3.	175	119	27	29	76	761
		Schöneiche	42	20	27	65	14	68	33	88	**132**	44	**8**	77	*50*	626	—	—	—	—	—	—	—	—
		Wölsickendorf	120	39	42	67	16	69	28	85	**136**	42	**4**	96	38	562	24.4	24. 8.	132	105	17	41	91	528
		Leuenberg	116	24	34	73	21	63	25	59	**120**	56	**7**	68	35	585	30.0	26. 5.	161	104	14	48	84	—

1940 Elbe

Flußgebiet		Stationen	Seehöhe m	Monatssummen (mm) Januar	Februar	März	April	Mai	Juni	Juli	August	September	Oktober	November	Dezember	Jahressumme I—XII mm	Größte Tagesmenge Höhe mm	Datum	Zahl der Tage mit Niederschlag ≧ 0.1 mm	≧ 1.0 mm	≧ 10.0 mm	* ≧ 0.1 mm	▣	Jahressumme XI.39—X.40 mm
Havel	Spree	Berlin-Friedrichsh. .	35	21	*20*	65	14	66	39	73	**107**	38	**9**	72	51	575	29.2	27. 5.	136	106	16	42	88	577
		Werneuchen (Ort) .	76	20	34	61	13	51	56	84	**110**	42	**6**	79	44	600	45.0	26. 6.	149	106	13	47	82	595
		Werneuchen(Flugh.)	80	15	22	50	10	42	45	78	82	—	—	—	—	—	—	—	—	—	—	—	—	—
		Alt-Landsberg . .	60	17	24	60	13	58	57	91	**112**	45	**8**	86	45	616	35.9	26. 6.	159	110	14	50	87	592
	Spree, *Dahme*	Berlin-Mahlsdorf .	55	15	27	53	16	51	84	69	**133**	37	**8**	78	42	613	**78.7**	26. 6.	154	110	13	48	65	600
		Dahme	96	21	22	58	**12**	37	23	91	**112**	37	13	89	54	569	28.7	8. 7.	136	107	15	42	83	544
		Ließen	140	37	32	56	27	25	37	88	**109**	53	**10**	63	*54*	591	21.1	5.11.	146	107	22	45	89	597
		Märkisch-Buchholz	38	24	25	39	15	30	23	69	**78**	57	**11**	74	51	496	23.1	5.11.	163	109	10	51	91	493
		Saarow (Ort) . . .	45	25	29	70	12	40	39	60	**98**	65	**9**	64	52	563	20.7	24. 8.	158	116	11	46	83	583
		Saarow (Flak) . . .	50	30	29	57	13	24	45	49	**78**	50	**7**	55	40	477	23.4	24. 6.	154	101	10	43	78	518
		Storkow	37	23	25	66	13	37	41	84	**95**	57	**11**	63	48	563	19.7	4. 7.	146	108	15	34	81	575
		Kehrigk	75	28	31	68	13	40	38	88	**92**	70	**11**	73	57	609	25.6	10. 9.	183	113	13	55	94	622
		Prieros	32	19	27	56	15	49	20	80	**83**	48	**9**	60	45	511	18.5	5.11.	161	108	8	49	68	531
		Rangsdorf.	39	14	21	59	17	50	32	89	99	42	7	—	—	—	—	—	—	—	—	—	—	—
		Neuhof, Kr. Teltow.	45	—	—	—	—	—	—	—	—	—	6	72	50	—	—	—	—	—	—	—	—	—
		Zossen	36	23	25	55	21	37	44	103	**122**	45	**5**	*94*	49	623	**50.5**	16.11	140	106	16	33	84	620
		Königswusterhausen	37	17	27	76	19	34	101	82	**123**	47	**9**	62	51	648	**52.5**	24. 6.	189	112	17	61	96	660
		Selchow, Kr. Teltow	43	—	—	—	—	—	—	*63*	116	36	7	64	37	—	—	—	—	—	—	—	—	—
		Schönefeld	46	14	21	46	14	67	41	71	**73**	46	**8**	63	35	499	21.1	26. 6.	157	105	14	46	77	—
		Berlin-Köpenick . .	35	*21*	27	63	18	60	36	61	**91**	*35*	**9**	79	51	551	29.7	26. 6.	163	106	14	43	80	542
	Spree	Ahrensfelde	60	15	31	49	17	33	53	66	**98**	47	**9**	67	34	519	**50.1**	26. 6.	141	90	10	38	76	524
		Groß-Ziethen, Kr. Teltow	39	16	23	*60*	16	38	45	63	—	42	7	67	43	—	—	—	—	—	—	—	—	—
		Berlin-Adlershof . .	35	10	13	38	15	51	38	49	**83**	39	**6**	76	35	453	33.0	26. 6.	156	92	9	44	65	—
		Berlin-Karlshorst .	35	22	28	57	17	48	42	66	**90**	35	**9**	71	36	521	38.7	26. 6.	170	96	10	43	78	516
		Berlin-Lichtenberg .	58	18	30	65	23	41	69	74	**123**	54	**10**	94	44	645	**67.8**	26. 6.	145	101	17	45	—	—
		Berlin-Neukölln . .	34	20	27	67	19	43	47	56	89	46	8	—	—	—	—	—	—	—	—	—	—	—
		Berlin-NO (Friedrichshain)	49	20	28	63	21	36	46	73	**101**	45	**12**	91	51	487	43.1	26. 6.	167	112	12	50	95	465
		Schönow b. Bernau.	67	30	44	68	21	44	—	—	—	—	—	—	—	—	—	—	—	—	—	—	—	—
		Berlin-Reinickendorf W.	36	20	31	58	15	38	24	73	**116**	41	**9**	78	52	455	20.4	26. 6.	149	101	13	37	70	454
		-Rosenthal . .	49	15	30	46	23	50	46	75	**115**	44	**12**	86	42	584	40.8	26. 6.	139	101	11	40	66	564
		-Niederschönh.	45	23	30	53	19	41	43	80	**140**	41	**12**	87	43	612	30.8	26. 6.	162	106	10	53	67	595
		-Tiergarten .	34	22	33	70	18	40	32	65	**100**	79	**9**	87	62	617	27.2	26. 6.	176	107	11	53	94	597
		-Schmargendf.	45	23	32	68	18	47	75	86	85	43	**10**	**87**	51	625	49.2	25. 6.	164	121	13	52	88	604
		-Westend . .	40	25	30	74	20	64	67	80	97	36	**9**	**102**	54	658	47.3	26. 6.	166	111	17	54	82	625
	Nuthe bis Spree	-Pichelswerder	30	25	32	72	25	34	45	75	75	36	**8**	**89**	45	561	35.7	26. 6.	168	105	11	45	73	540
		-Staaken . .	32	20	24	57	25	29	45	48	80	42	**8**	**87**	42	507	34.2	26. 6.	161	108	10	48	66	481
		-Gatow . . .	45	15	21	63	25	27	65	74	67	35	**7**	**82**	43	524	**52.8**	26. 6.	170	105	8	49	71	—
		-Dahlem . . .	55	23	32	73	20	47	48	63	85	41	**10**	**86**	50	578	28.4	26. 6.	172	117	14	66	85	570
		-Tempelhof .	47	22	26	61	18	36	46	51	**85**	41	**9**	76	45	516	39.7	26. 6.	146	103	8	41	70	517
		-Lichterfelde O	45	31	32	71	20	36	52	67	**100**	41	**8**	71	46	575	45.2	26. 6.	179	110	11	49	82	585
		-Lichterfelde S	42	18	28	60	18	41	49	60	**86**	43	**6**	72	46	527	44.1	26. 6.	151	102	10	45	77	527
		Neufahrland . . .	33	—	—	—	—	26	54	63	82	36	9	87	36	—	—	—	—	—	—	—	—	—
		Potsdam (Obs.) . .	80	23	33	69	22	18	81	74	**100**	42	**7**	73	44	536	**68.5**	26. 6.	179	111	14	53	86	549
		Potsdam (Luisenhof)	30	26	29	61	23	27	77	73	94	41	9	—	—	—	—	—	—	—	—	—	—	—
		Potsdam (Krankenh.).	32	16	25	56	21	22	73	65	**88**	35	**6**	62	38	517	**54.6**	26. 6.	163	98	8	46	76	523
	Nuthe	Hohenahlsdorf . . .	95	21	21	50	22	31	29	81	**90**	75	**18**	82	57	587	22.4	26. 6.	161	119	12	40	67	544
		Eckmannsdorf . .	112	33	13	48	18	20	44	69	**86**	42	**10**	63	52	498	35.2	26. 6.	115	93	15	28	75	—
		Jüterbog	103	16	15	50	24	35	33	**85**	77	45	**8**	65	33	486	26.7	26. 6.	147	97	10	45	86	488
		Woltersdorf, ...	42	28	26	*68*	18	28	38	61	**93**	*50*	**9**	71	50	540	31.3	26. 6.	140	102	8	40	69	553
		Mückendorf	55	18	30	58	20	23	24	**87**	86	55	**9**	75	57	542	32.0	8. 7.	169	104	11	48	88	530
		Trebbin	40	—	32	51	12	39	48	81	79	37	10	69	*45*	—	—	—	—	—	—	—	—	—
		Großbeeren	39	—	—	52	11	16	—	54	74	45	9	65	38	—	—	—	—	—	—	—	—	—
		Dietersdorf, Kr. Zauch-	135	23	29	58	19	22	42	**75**	67	46	**13**	74	62	530	33.2	26. 6.	160	98	9	50	93	—
		Treuenbrietzen [Belzig	61	19	26	57	36	15	47	69	**74**	41	**5**	62	50	501	31.5	26. 6.	114	93	10	31	70	505
		Zülichendorf. . . .	48	28	28	50	24	26	63	74	**86**	41	**8**	59	47	534	26.2	26. 6.	136	98	12	38	77	545
		Schäpe	45	38	32	37	28	26	48	90	**92**	47	**9**	56	48	551	23.3	17. 6.	133	100	14	58	78	579
		Brück (Mark) . . .	44	22	22	40	47	33	57	65	**80**	37	**9**	56	45	513	27.1	28. 4.	182	97	8	49	84	529
		Beelitz	64	33	33	70	28	22	30	80	93	43	9	61	—	—	—	—	—	—	—	—	—	—
		Dobbrikow	41	33	29	53	18	25	61	58	**117**	43	**11**	56	81	585	43.2	26. 6.	135	102	8	40	77	615
		Schönhagen	30	—	—	—	—	—	—	—	—	—	—	—	44	—	—	—	—	—	—	—	—	—
	Plaue bis Nuthe	Falkensee	32	24	27	53	25	24	44	67	**89**	36	**6**	84	43	522	37.3	26. 6.	165	105	8	54	81	516
		Ketzin	35	21	28	68	47	29	31	68	72	35	**7**	**86**	43	535	25.0	28. 4.	158	107	8	36	81	532
		Bochow	45	34	32	78	43	20	56	70	**81**	32	**10**	65	49	570	30.8	26. 6.	140	122	12	35	66	589
		Gollwitz	30	14	17	48	57	57	69	50	**75**	26	**10**	67	44	494	30.0	24. 6.	137	104	9	30	80	—
		Rädel	30	25	30	57	*50*	32	27	70	**95**	41	**7**	48	59	541	28.4	28. 4.	164	110	13	39	77	553
		Damsdorf	35	18	23	51	48	23	40	72	**84**	33	**8**	61	41	502	26.5	28. 4.	149	100	10	39	70	519
		Brandenburg (Hav.)	32	16	22	61	51	20	**75**	68	70	33	**12**	59	36	523	34.5	26. 6.	120	97	10	27	58	551
		Päwesin	35	24	26	66	57	39	54	**84**	78	39	**9**	70	42	588	28.6	28. 4.	141	112	12	31	59	603
	Plaue	Rabenstein, Kr. Zauch-	150	21	27	72	60	**19**	88	95	**104**	53	20	98	84	741	43.6	26. 6.	152	118	18	45	83	721
		Niemegk [Belzig	73	18	29	63	49	24	68	77	80	46	**14**	**83**	54	605	35.3	26. 6.	163	112	15	39	87	595
		Golzow, Kr. Zauch-B.	40	23	33	50	**103**	48	79	79	87	31	**13**	53	47	646	**66.5**	28. 4.	148	107	21	34	65	—
		Wollin, Kr. Jerichow I	55	—	—	72	55	45	55	84	88	39	13	56	56	—	—	—	—	—	—	—	—	—

Elbe

Flußgebiet		Stationen	Seehöhe m	Monatssummen (mm) Januar	Februar	März	April	Mai	Juni	Juli	August	September	Oktober	November	Dezember	Jahressumme I—XII mm	Größte Tagesmenge Höhe mm	Datum	Zahl der Tage mit Niederschlag ≦ 0.1 mm	≧ 1.0 mm	≧ 10.0 mm	* ≧ 0.1 mm	▣	Jahressumme XI.39—X.40 mm
Havel	Stremme bis Plaue	Spring	140	22	30	78	44	11	87	92	90	50	17	77	65	663	29.9	26. 6.	136	112	19	38	74	—
		Schmerwitz	180	15	26	79	52	21	92	94	105	44	13	76	42	659	36.3	26. 6.	167	115	20	47	77	667
		Dahlen-Gräben	98	23	32	61	41	51	76	101	95	44	13	69	54	660	31.0	25. 5.	163	113	16	46	78	665
		Ziesar	60	19	30	65	40	18	59	89	65	46	12	58	57	568	29.5	26. 6.	178	113	10	54	67	575
		Karow	40	21	30	66	42	26	75	68	78	35	9	67	50	567	44.4	26. 6.	167	107	10	40	85	—
		Altbensdorf	32	—	—	—	50	24	34	63	72	27	11	60	39	—	—	—	—	—	—	—	—	—
		Marzahne	32	32	32	72	61	41	43	92	84	30	12	66	49	614	26.2	28. 4.	154	112	13	41	68	635
	Stremme	Hohenziatz	75	15	22	70	—	—	36	67	64	50	—	—	—	—	—	—	—	—	—	—	—	—
		Grabow, Kr. Jerichow II	52	10	14	63	37	18	34	60	80	46	12	60	57	491	21.9	26. 6.	147	105	9	37	93	—
		Burg, Bez. Magdeb.	42	14	30	79	36	18	34	72	63	44	18	50	53	511	19.1	19.3., 26.6.	162	111	8	33	70	527
		Möser	64	16	28	70	45	37	37	57	62	39	15	69	54	529	18.9	16. 6.	165	97	11	44	79	516
		Schartau	40	17	38	92	42	81	29	68	67	42	20	64	61	621	25.2	15. 3.	163	102	12	35	79	606
		Hohenlobbese	106	19	24	68	32	39	58	88	88	48	11	67	60	592	24.0	28. 5.	148	112	16	40	77	601
		Krüssau	50	21	27	68	48	33	65	72	82	51	14	60	49	590	25.5	28. 6.	187	114	13	47	69	604
		Pennigsdorf	40	16	29	76	44	10	38	56	61	38	14	59	51	492	23.0	15. 3.	133	111	8	32	80	461
		Genthin	37	22	34	73	42	25	34	68	68	41	11	64	51	533	16.7	28. 5.	148	119	12	38	67	546
	Havel	Neuenklitsche	31	17	35	58	43	38	29	65	65	33	10	65	42	500	—	—	138	108	10	31	72	525
		Sydow, Kr. Jerichow II	31	74	17	50	22	41	29	68	138	76	18	66	68	667	19.6	30.12.	168	135	21	63	108	653
		Rathenow	27	27	35	61	20	48	46	60	91	35	17	37	28	445	39.5	26. 6.	176	101	9	61	84	527
		Oranienburg-Eden	35	19	32	69	24	42	17	86	128	43	9	61	43	575	26.1	22. 8.	158	106	12	49	87	559
	Hauptkanal	Velten	35	21	41	77	32	30	19	95	117	62	10	87	45	536	25.6	5.11.	155	116	11	38	65	520
		Schönwalde (Flugh.)	32	18	31	59	22	24	55	85	86	31	7	66	35	519	53.4	26. 6.	154	100	11	49	68	—
		Grünefeld	39	25	39	63	36	29	42	60	98	35	12	56	38	533	34.9	26. 6.	166	116	7	46	74	563
		Markee	33	27	38	66	37	25	18	72	86	42	11	84	41	546	22.1	5.11.	190	122	8	36	71	540
		Berge, Kr. Westhavelland	42	—	—	—	—	—	—	—	—	—	—	85	31	—	—	—	—	—	—	—	—	—
		Paulinenaue	30	15	25	49	58	16	26	67	91	27	9	101	30	614	28.9	28. 4.	159	103	9	45	—	599
		Damme (Westhavel-	37	14	21	61	54	32	14	84	90	32	13	85	34	534	24.1	28. 4.	162	122	7	40	64	535
		Buckow. . . [land)	32	24	34	69	10	60	40	50	91	46	8	75	48	555	20.6	24. 6.	179	115	11	60	101	553
		Witzke	27	17	25	70	63	19	49	62	96	26	7	69	38	541	24.6	24. 6.	124	101	9	39	71	554
	H.	Schollene	39	—	14	14	—	28	28	54	52	16	—	70	54	—	—	—	—	—	—	—	—	—
	Rhin	Rheinsberg (Mark)	60	—	—	33	94	34	40	57	102	28	21	75	30	—	—	—	—	—	—	—	—	—
		Baumgarten, Kr.	56	—	—	—	47	—	—	—	—	—	—	—	—	—	—	—	—	—	—	—	—	—
		Dierberg . [Ruppin	60	27	31	55	42	35	20	52	112	33	18	74	36	535	18.0	15. 3.	150	116	9	43	72	547
		Neuruppin(Flughaf.)	42	24	35	60	78	39	60	50	109	40	9	69	26	689	54.8	26. 6.	166	106	9	54	66	722
		Wustrau	39	26	36	68	52	27	56	55	111	38	11	78	32	590	51.2	26. 6.	137	98	12	39	81	—
		Neu-Ludwigsaue	40	—	—	—	47	33	35	74	97	24	10	69	33	—	—	—	—	—	—	—	—	—
		Fehrbellin	40	—	35	51	55	25	24	53	114	39	14	77	31	—	—	—	—	—	—	—	—	—
		Neuglienicke	95	20	22	59	78	31	19	83	103	37	14	81	35	581	54.8	29. 4.	153	106	10	36	84	597
		Katerbow	60	24	32	66	70	32	41	83	94	39	10	74	41	606	48.0	28. 4.	136	97	16	35	65	619
		Kerzlin	39	19	25	56	70	16	24	51	83	34	8	73	27	486	40.8	28. 4.	117	94	10	27	64	514
		Michaelisbruch	25	13	26	63	54	29	28	57	107	36	14	76	32	535	47.2	22. 8.	154	100	10	39	73	546
		Ebereschenhof	31	24	36	55	37	34	36	60	97	38	9	70	31	527	20.7	5.11.	149	108	10	46	67	541
		Königshorst	30	10	17	42	41	25	48	49	114	31	11	71	34	493	44.1	26. 6.	127	102	6	18	67	496
		Friesack	31	17	27	66	55	22	26	74	114	34	13	74	38	560	31.5	22. 8.	156	110	13	39	96	—
	Dosse	Rhinow	30	14	30	62	51	30	17	50	81	33	14	67	39	488	23.8	5.11.	137	92	11	32	72	500
		Freyenstein	80	20	38	74	61	68	20	57	100	44	20	90	42	634	33.5	25. 5.	154	115	13	43	79	613
		Wittstock	66	25	37	75	60	32	33	54	98	37	16	83	39	589	28.6	26. 6.	157	107	11	43	62	591
		Neuland	95	32	41	75	65	29	22	45	102	33	18	82	34	578	34.0	28. 4.	167	112	8	51	98	582
		Kampehl	35	17	40	73	64	34	24	46	99	40	15	80	41	573	32.2	28. 4.	167	104	13	35	67	576
	Jäglitz	Rosenwinkel	54	22	36	74	40	81	21	82	108	35	23	83	37	642	51.6	25. 5.	132	106	16	32	87	665
		Kyritz	48	19	28	78	52	47	27	52	94	35	15	87	44	578	22.9	30. 5.	154	104	13	41	88	592
		Breddin	45	18	31	83	48	40	75	51	88	37	15	77	49	612	55.3	26. 6.	188	107	15	53	66	616
	Havel	Hohengöhrener	38	16	25	69	29	16	22	75	68	33	15	66	40	474	22.0	30.7., 5.11.	146	106	8	34	79	479
		Havelberg [Damm	40	22	37	79	35	36	44	46	112	46	30	64	61	612	23.6	24. 8.	155	107	12	40	72	633
Mündung bis Havel	Stepenitz	Meyenburg, Kr. Ost-	86	15	20	66	45	44	33	57	101	44	28	79	39	571	29.9	26. 6.	120	97	15	38	72	577
		Grabow [prignitz	52	15	26	69	40	41	33	55	112	46	17	73	36	563	21.4	22. 8.	164	118	11	52	95	558
		Tacken	60	—	—	—	—	—	—	—	110	50	17	79	53	—	—	—	—	—	—	—	—	—
		Könkendorf	95	14	26	86	65	39	37	61	110	42	15	77	41	613	30.4	26. 6.	142	111	10	36	73	627
		Pritzwalk	66	16	24	77	45	37	53	62	129	41	20	65	68	637	43.2	26. 6.	108	104	13	27	72	639
		Döllen	60	—	—	—	51	22	61	52	103	31	15	71	40	—	—	—	—	—	—	—	—	—
		Hoppenrade	47	20	34	117	49	28	24	48	128	54	20	81	61	664	25.5	20. 3.	168	126	11	38	64	725
		Wilsnack	25	15	24	80	38	27	31	52	97	37	14	74	47	536	22.1	5.11.	138	104	12	39	66	531
	E.	Wittenberge	23	14	27	84	50	23	33	57	89	36	15	59	42	529	22.5	26. 6.	146	103	13	35	71	541
	Aland	Theerhütte	73	16	33	97	54	42	38	63	106	63	26	73	96	707	33.1	26. 6.	154	121	18	28	83	666
		Zienau (Forsthaus)	89	17	32	79	50	18	29	59	66	53	20	79	64	566	27.2	9. 7.	145	109	12	41	70	556
		Gardelegen (Stadt)	44	16	30	77	55	19	28	60	71	49	18	80	71	574	20.5	5.11.	136	120	13	35	74	567
		Gardelegen (Flugh.)	52	—	—	—	—	—	—	—	—	26	22	72	55	—	—	—	—	—	—	—	—	—
		Zichtau	58	16	36	92	49	26	53	59	73	40	15	87	77	623	43.5	26. 6.	144	113	11	35	62	596

Flußgebiet		Stationen	Seehöhe m	Monatssummen (mm) Januar	Februar	März	April	Mai	Juni	Juli	August	September	Oktober	November	Dezember	Jahressumme I—XII mm	Größte Tagesmenge Höhe mm	Datum	Zahl der Tage mit Niederschlag ≧ 0.1 mm	≧ 1.0 mm	≧ 10.0 mm	* ≧ 0.1 mm	▣	Jahressumme XI.39—X.40 mm
Mündung bis Havel	Aland	Lindstedt	43	19	34	**83**	59	27	32	50	61	34	**17**	72	63	551	24.8	26. 6.	149	105	9	36	72	535
		Bismark	53	19	25	**86**	60	26	54	50	56	34	**15**	64	48	537	36.2	24. 6.	144	103	13	37	67	540
		Güssefeld	40	19	38	**73**	53	**18**	53	61	62	28	**18**	**73**	70	566	**50.9**	26. 6.	166	100	11	45	68	539
		Gladigau	30	**13**	26	**67**	49	22	45	56	60	25	23	63	60	509	28.0	24. 6.	122	100	8	35	61	500
		Osterburg	25	23	28	**78**	40	70	**14**	57	70	27	22	61	66	556	**51.0**	27. 5.	129	106	12	33	62	547
		Uchtspringe	63	35	35	80	61	25	21	46	78	34	**16**	**82**	71	584	28.9	15. 3.	145	106	18	33	71	539
		Nahrstedt	45	17	33	**81**	36	26	57	42	57	35	**16**	67	45	512	32.2	24. 6.	155	101	10	41	73	502
		Stendal-Borstel	58	21	28	**85**	34	21	26	51	65	31	**10**	61	42	475	30.0	15. 3.	167	100	6	54	78	505
		Buchholz, Kr. Sten-	48	—	—	—	—	—	25	42	60	32	13	68	48	—	—	—	—	—	—	—	—	—
		Stendal (Stadt) [dal	30	29	29	**79**	41	24	29	41	65	38	**11**	65	49	500	21.5	26. 6.	142	108	9	38	80	505
		Bürs-Arneburg	52	10	20	62	37	33	**6**	58	**66**	29	13	63	42	439	24.0	28. 5.	130	101	6	39	79	440
		Groß-Schwechten	33	37	31	**80**	36	24	37	58	59	33	**12**	70	57	534	24.9	5.11.	151	115	7	47	79	536
		Schwarzholz	28	**11**	22	**74**	42	15	31	51	70	24	19	63	48	470	29.0	5.11.	115	104	8	25	61	—
		Königsmark	24	—	—	—	55	49	21	61	80	27	17	64	48	—	—	—	—	—	—	—	—	—
		Werben, Kr. Osterbg.	25	**13**	29	**87**	42	34	68	51	72	33	**13**	61	47	550	33.9	26. 6.	165	100	13	51	74	558
		Seehausen (Altmark)	21	**16**	21	56	51	29	21	63	**96**	31	18	86	60	548	24.4	5.11.	136	102	12	27	73	533
		Bretsch	35	**10**	30	**65**	50	22	12	46	**65**	26	16	56	47	445	22.5	5.11.	125	93	10	36	55	457
	Elbe	Göllensdorf	20	15	35	92	48	40	**14**	59	**93**	45	19	64	61	585	22.8	27. 5.	139	104	15	32	78	593
		Gartow	18	**15**	32	92	58	30	22	65	**101**	50	23	68	50	606	19.3	22. 8.	146	106	16	31	66	626
	Löcknitz	Klein-Warnow	35	**10**	31	71	50	26	24	71	**104**	42	29	53	41	552	20.7	24. 8.	129	103	14	33	63	581
		Karstädt	33	**8**	26	77	62	20	14	90	**92**	57	22	59	42	569	23.5	28. 7.	136	108	12	29	65	603
		Perleberg (Flughaf.)	31	15	27	83	50	44	30	48	110	44	18	—	31	—	—	—	—	—	—	—	—	—
		Birkholz, Kr. West-	40	20	31	83	42	37	—	—	—	—	—	—	—	—	—	—	—	—	—	—	—	—
		Lanz . . .[prignitz	19	—	—	—	—	—	—	—	—	—	15	59	40	—	—	—	—	—	—	—	—	—
		Lenzen (Elbe)	17	21	28	75	48	20	30	54	**92**	37	**17**	59	60	541	20.4	22. 8.	139	107	12	31	72	541
		Milow	35	**15**	24	91	52	20	19	52	**105**	40	16	55	42	531	26.3	20. 3.	117	84	14	24	61	562
	Elde	Kleve	67	18	30	70	68	24	18	52	**86**	34	**17**	81	34	532	33.3	28. 4.	136	109	9	33	58	518
		Rechlin (Flughafen)	70	33	36	73	64	42	24	61	**80**	33	**16**	61	32	555	35.6	28. 4.	158	102	12	45	68	562
		Röbel	65	**19**	31	88	74	36	21	72	**88**	33	**19**	76	51	608	31.3	28. 4.	136	109	11	31	65	601
		Boek, Kr. Waren	63	24	28	60	51	53	14	74	**75**	25	**13**	47	25	489	27.5	23. 7.	159	102	9	45	65	502
		Waren	68	31	43	75	53	71	20	78	**85**	41	**17**	58	33	605	32.0	13. 7.	181	112	12	54	77	605
		Eldenburg	63	27	*33*	70	58	83	**18**	53	**88**	32	**18**	78	37	595	36.0	30. 5.	145	106	12	34	68	579
		Laschendorf	66	24	34	76	56	54	25	67	**85**	32	**15**	70	43	581	20.5	27. 5.	187	116	6	51	85	574
		Nossentiner Hütte	46	26	37	79	52	57	21	77	**102**	34	**16**	62	37	600	17.2	30. 8.	182	128	10	58	94	604
		Kogel	100	23	38	83	57	52	17	67	**87**	40	**15**	74	45	598	20.5	27. 5.	134	108	10	42	65	—
		Plau	63	21	*43*	80	51	65	24	**90**	80	32	**14**	65	56	621	26.0	27. 5.	133	117	15	36	62	601
		Lübz	50	*21*	31	*76*	58	57	**15**	83	**115**	49	19	74	46	644	25.9	12. 5.	136	107	17	40	64	637
		Redlin	57	24	42	**96**	56	40	**21**	58	77	52	30	80	57	633	18.5	22. 8.	172	118	12	45	75	621
		Marnitz	93	**22**	55	104	61	41	38	76	**120**	53	23	75	53	721	34.7	26. 6.	154	134	15	43	81	740
		Granzin über Lübz	50	**14**	36	81	53	48	17	83	**105**	66	34	63	47	647	19.6	16. 9.	167	112	13	48	75	634
		Parchim i. Mecklbg.	46	**12**	25	71	51	30	34	73	**83**	64	27	81	54	605	20.5	22. 8.	169	119	13	45	78	583
		Hohenviecheln	50	**21**	44	**81**	38	62	32	67	**81**	39	36	57	44	602	24.5	26. 6.	147	112	14	35	77	608
		Schwerin (Flughaf.)	46	**21**	34	77	40	34	41	57	**86**	51	38	65	43	587	34.9	26. 6.	173	117	9	44	80	597
		Schwerin (Stadt)	52	**19**	40	84	43	35	61	83	**92**	59	43	74	54	687	**51.8**	26. 6.	162	123	16	43	81	676
		Gallentin	60	**21**	32	**94**	36	49	30	72	86	42	33	56	44	595	28.5	26. 6.	161	115	12	42	83	602
		Plate	40	**19**	41	65	49	35	69	77	**80**	64	31	69	50	649	43.6	26. 6.	128	107	18	46	78	630
		Friedrichsmoor	40	*12*	46	70	51	50	43	72	**84**	44	32	74	53	631	28.2	26. 6.	134	113	15	26	82	598
		Friedrichsruhe	53	**17**	20	74	39	56	35	73	**93**	60	39	81	52	639	28.7	26. 6.	123	100	17	37	71	615
		Stolpe	79	**16**	21	64	36	23	23	62	**101**	54	25	60	48	533	18.0	22. 8.	156	116	9	40	80	547
		Grabow, Kr. Ludwigslust	38	**15**	31	70	59	22	66	63	**112**	47	28	70	67	650	36.4	22. 6.	121	113	14	32	89	647
		Göhren, Kr. Ludwigslust	33	10	17	49	36	15	**7**	52	**117**	45	18	64	61	491	26.2	22. 8.	119	83	12	24	64	—
	E.	Dömitz	15	12	21	77	53	31	**11**	77	**101**	53	14	69	62	581	28.3	22. 8.	143	113	11	31	76	574
	Jeetzel	Beetzendorf	40	**15**	28	89	70	18	44	73	70	54	23	**91**	53	628	34.4	26. 6.	133	104	14	30	59	620
		Kuhfelde	40	14	24	71	58	—	31	58	60	41	20	74	62	—	—	—	—	—	—	—	—	—
		Klötze	55	**11**	28	75	53	30	34	71	74	32	17	**78**	60	563	28.5	26. 6.	176	107	11	48	58	540
		Winterfeld (Altmark)	35	17	42	**64**	38	22	43	53	55	35	**14**	52	50	485	36.1	26. 6.	152	105	8	40	55	483
		Deutsch-Pretzier	38	10	15	72	53	47	26	53	65	41	—	67	55	—	—	—	—	—	—	—	—	—
		Dähre	46	18	31	**92**	53	**15**	33	56	59	58	28	81	69	593	25.1	5.11.	152	114	10	34	65	582
		Jübar	85	**8**	18	73	53	15	34	75	56	43	20	**122**	56	573	44.4	12.11.	138	107	11	31	68	518
		Salzwedel (Stadt)	23	**13**	28	**78**	53	17	20	61	66	40	18	57	58	509	22.6	9. 7.	172	97	12	32	71	523
		Arendsee	28	17	28	73	52	22	**13**	61	**80**	33	23	71	60	533	26.1	5.11.	165	105	12	37	67	529
		Fleetmark	35	**12**	26	**64**	42	23	30	45	47	22	19	56	45	431	29.3	26. 6.	132	86	9	41	68	435
		Großwitzeetze	33	20	23	78	52	51	**12**	62	**85**	32	27	58	56	556	25.8	27. 5.	115	92	13	30	69	566
		Schnega	36	**15**	28	74	50	17	50	49	**79**	52	19	68	59	560	31.2	26. 6.	172	105	12	48	59	566
		Seeben	25	**13**	32	**82**	51	18	19	56	74	45	21	69	69	549	20.0	9. 7.	122	105	12	26	61	545
		Lüchow	18	**13**	28	75	60	34	**13**	68	**97**	40	15	69	55	567	22.9	9. 7.	135	108	15	28	60	578
		Wittfeitzen	65	17	26	75	55	26	32	63	**129**	48	**15**	93	53	632	28.0	24. 8.	144	119	13	37	86	648
		Trebel	24	**14**	27	74	70	29	17	56	**76**	37	15	54	55	524	16.6	22. 8.	141	106	13	29	70	541
		Hitzacker	16	**11**	34	85	51	28	13	64	**94**	56	35	81	61	613	21.1	22. 8.	139	118	11	29	70	601

Elbe 1940

Flußgebiet		Stationen	Seehöhe m	Monatssummen (mm) Januar	Februar	März	April	Mai	Juni	Juli	August	September	Oktober	November	Dezember	Jahressumme I—XII mm	Größte Tagesmenge Höhe mm	Datum	Zahl der Tage mit Niederschlag ≧ 0.1 mm	≧ 1.0 mm	≧ 10.0 mm	* ≧ 0.1 mm	⊠	Jahressumme XI.39—X.40 mm
Mündung bis Havel	Elbe	Zienitz	90	**22**	29	88	62	32	43	65	**112**	58	24	94	68	697	42.5	26. 6.	174	120	15	47	87	696
		Pommoissel	40	18	28	86	68	—	—	—	—	—	—	—	—	—	—	—	—	—	—	—	—	—
		Walmsburg	15	**17**	28	71	56	24	38	55	**87**	33	24	53	61	547	36.0	26. 6.	158	119	14	37	70	562
	Sude	Perlin	50	16	—	—	45	—	—	—	—	—	—	—	—	—	—	—	—	—	—	—	—	—
		Sülztorf	45	**19**	32	80	50	30	60	78	**88**	62	30	76	53	658	**53.1**	26. 6.	172	112	11	48	68	658
		Picher	50	**9**	34	63	58	46	31	73	**96**	46	22	69	48	595	31.0	27. 5.	154	110	12	45	86	609
		Hagenow	25	**23**	33	79	50	44	44	68	**85**	67	27	79	59	658	39.5	26. 6.	142	112	16	38	71	650
		Lüblow	26	**10**	30	69	47	42	43	62	**86**	50	26	73	52	590	39.0	26. 6.	155	113	10	35	80	589
		Ludwigslust	30	**7**	31	69	51	18	73	72	**99**	44	27	64	56	611	37.4	24. 6.	163	113	12	48	75	619
		Lübtheen	15	**19**	40	78	51	24	91	71	**110**	52	22	69	60	687	49.1	24. 6.	184	119	15	52	80	690
		Kloddram	40	**24**	46	83	76	34	48	80	**94**	73	37	86	67	748	48.1	26. 6.	129	113	23	37	67	737
		Neuhaus (Elbe)	10	**11**	29	71	60	43	44	48	**87**	60	13	53	71	590	43.8	26. 6.	132	99	17	33	77	581
		Groß-Thurow	48	**13**	24	76	43	29	37	53	76	44	34	**80**	64	573	29.2	26. 6.	150	107	11	32	59	547
		Kittlitz	45	**24**	34	87	49	32	34	57	**90**	47	40	79	60	633	26.5	26. 6.	168	113	13	43	62	618
		Granzin, Kr. Hage-	50	**24**	30	70	65	28	29	65	82	60	32	**84**	57	626	29.2	26. 6.	145	108	15	31	75	610
		Wittenburg [now	41	**24**	34	86	55	38	43	80	**89**	62	29	88	66	694	39.1	26. 6.	167	121	15	37	73	673
	E.	Vierkrug	45	***25***	***34***	57	76	31	38	70	**104**	70	33	80	76	694	30.2	24. 8.	173	116	17	33	93	673
	Stekenitz	Grambeck	25	**20**	34	**92**	53	52	40	57	88	56	34	80	54	660	33.2	26. 6.	185	115	16	46	75	646
		Büchen	18	**14**	26	84	81	25	47	72	84	49	35	**121**	82	720	40.6	26. 6.	166	114	21	38	74	680
		Talkau	62	**19**	26	87	53	35	42	67	79	67	26	**91**	60	652	26.2	26. 6.	147	111	12	31	69	627
		Lütau	22	**18**	32	88	76	33	47	55	**110**	64	40	72	71	706	44.1	24. 8.	151	111	18	29	67	672
		Lauenburg (Elbe)	45	**25**	47	**97**	69	36	46	62	86	61	37	73	59	698	28.1	24. 8.	184	119	17	49	82	713
	E.	Geesthacht	18	**21**	28	93	62	27	36	53	**106**	66	33	77	74	676	35.6	24. 8.	192	114	14	40	67	639
	Ilmenau	Bodenteich	60	**9**	26	75	51	17	46	53	68	57	26	**87**	62	577	34.0	26. 6.	155	109	12	33	63	—
		Breitenhees	123	21	35	93	63	**17**	47	73	88	56	33	**114**	71	711	33.2	26. 6.	190	138	17	42	71	686
		Wrestedt	47	**6**	16	84	46	16	47	72	**85**	52	24	82	65	595	32.8	26. 6.	153	105	12	27	59	576
		Eimke	59	**12**	26	86	85	24	51	68	**109**	59	26	39	91	676	26.1	26. 6.	167	126	22	29	61	705
		Uelzen (Sandweg)	42	**17**	31	87	66	18	32	50	**92**	50	30	78	67	618	24.3	26. 6.	174	121	15	37	72	608
		Uelzen (Gartenstr.)	38	21	33	89	59	**18**	29	57	**90**	50	31	82	69	628	22.8	26. 6.	186	121	15	47	75	610
		Teyendorf	57	**15**	23	87	59	18	68	53	**138**	48	25	82	66	681	**53.6**	25. 6.	162	122	18	37	58	663
		Bevensen	28	23	27	88	73	**21**	35	62	**112**	53	34	85	65	678	26.8	26. 6.	173	128	18	41	73	658
		Eddelstorf	60	24	34	81	65	**17**	37	60	**118**	58	27	87	67	675	29.4	24. 8.	166	124	15	41	73	654
		Velgen	85	**12**	30	**88**	75	19	51	54	86	62	32	79	65	653	32.0	26. 6.	156	119	15	37	79	633
		Melbeck [nerweg]	20	**23**	***34***	***82***	89	46	57	69	**134**	88	26	86	77	811	29.8	24. 8.	177	143	21	29	73	780
		Lüneburg (Schildstei-	38	24	40	94	68	**23**	62	59	**109**	87	***25***	***65***	88	744	25.7	24. 8.	185	126	24	46	78	720
		Lüneburg-Bilm	45	**20**	32	85	60	22	30	56	**94**	72	22	65	57	615	22.0	24. 8.	177	116	15	46	74	—
		Hohenfier, Kr. Dannen-	64	**26**	32	84	70	30	36	57	**137**	61	31	69	87	720	30.6	26. 6.	155	119	21	36	73	705
		Dahlenburg [berg	35	**26**	44	85	70	52	34	59	**128**	82	31	84	69	764	34.4	26. 6.	136	115	21	29	64	752
		Wendhausen	55	**21**	37	85	74	30	46	57	**97**	69	27	80	64	717	38.7	25. 6.	172	119	16	40	78	699
		Neetze	23	**20**	38	87	77	27	47	50	**100**	65	29	84	64	688	29.1	26. 6.	184	118	16	37	71	665
		Bleckede	8	**19**	37	84	65	29	41	64	**87**	60	29	77	65	657	32.6	26. 6.	189	119	14	43	69	643
		Artlenburg	4	**18**	40	81	61	33	39	66	**86**	66	34	77	64	665	28.0	24. 8.	163	121	16	34	70	657
		Eichholz	4	**20**	28	**78**	58	31	37	66	**78**	58	31	73	57	615	28.1	24. 8.	180	117	11	42	69	587
		Radbruch	9	**20**	33	94	66	38	28	71	**95**	73	37	74	72	701	19.7	24. 8.	163	119	18	36	68	688
		Bispingen	73	**12**	27	76	80	25	53	68	**112**	78	33	106	90	760	31.2	24. 8.	164	125	21	34	64	722
		Amelinghausen	67	**18**	39	94	66	26	52	83	**110**	81	30	100	82	781	33.2	26. 6.	191	133	22	46	77	749
		Salzhausen, Kr. Harbg.	40	**20**	36	92	75	33	37	56	**111**	78	32	94	80	744	28.2	24. 8.	182	130	21	37	69	707
		Tangendorf	34	**15**	27	86	68	28	18	49	**95**	70	32	83	76	647	24.2	24. 8.	172	108	18	47	77	608
	E.	Stöckte	3	***11***	17	79	58	28	17	48	76	54	29	**81**	49	547	19.8	24. 8.	149	116	10	25	69	543
	Seeve	Handeloh	56	**6**	31	82	65	53	39	56	**114**	78	48	93	89	754	26.6	27. 5.	155	115	22	32	33	—
		Nenndorf	85	27	28	108	78	47	39	73	107	**22**	39	**111**	86	765	30.5	24. 8.	167	143	18	43	71	—
		Jesteburg	25	21	32	93	63	39	**20**	71	**111**	78	38	91	93	750	27.6	24. 8.	171	132	19	32	66	704
		Sahrendorf-Schätzen-	70	**13**	29	89	74	33	23	66	**136**	85	33	97	84	762	29.1	24. 8.	166	130	23	42	77	730
		Maschen [dorf	12	19	33	85	72	32	**14**	57	**99**	70	35	83	70	669	29.6	24. 8.	172	117	16	29	69	643
		Stelle	10	**17**	28	88	71	33	**17**	66	**100**	67	38	89	72	686	27.2	24. 8.	188	123	18	43	71	654
	Elbe	Trittau	30	21	33	92	77	34	**20**	74	100	62	53	**102**	80	748	23.4	5. 4.	165	124	26	34	81	713
		Schwarzenbek	45	22	28	112	81	**20**	64	60	**134**	68	43	104	86	822	33.8	24. 8.	169	134	23	42	83	787
		Beinbeck	9	30	38	117	75	39	**14**	85	**141**	63	48	88	80	818	40.0	24. 8.	140	127	23	25	76	783
		Henstedt	35	**18**	40	**92**	71	35	50	70	**92**	68	54	85	46	721	41.7	26. 6.	192	127	19	38	74	738
		Hamburg-Kirchw.	5	**16**	22	91	62	30	17	83	**102**	53	29	***80***	61	646	26.7	24. 8.	140	115	22	22	77	628
	Alster	Henstedt	9	**18**	24	68	53	21	31	**118**	81	81	84	80	68	727	28.1	22. 7.	172	131	20	33	59	—
		Bargteheide	43	**18**	38	91	83	30	47	83	**102**	73	51	91	79	786	28.6	26. 6.	195	128	25	54	80	757
		Hamburg-Poppenb.	21	**20**	32	100	75	49	39	82	**146**	77	40	89	81	830	33.8	24. 8.	208	134	22	50	79	806
		Hamburg-Fuhlsbütt.	12	25	31	104	85	30	**18**	61	**111**	71	39	81	70	726	22.7	24. 8.	191	133	21	39	73	701
		Stapelfeld	45	19	28	74	59	70	**15**	91	**124**	54	50	97	75	756	45.0	27. 5.	157	124	19	35	72	708
		Hamburg-Wandsb.	12	19	31	98	80	31	**10**	76	**130**	54	44	94	83	750	27.3	24. 8.	172	126	20	38	84	695
	Elbe	Hamburg-Altona	44	**17**	24	91	83	29	26	76	**133**	90	42	94	77	782	34.4	24. 8.	190	129	24	46	82	750
		Hamburg-Seem.-H.	7	**11**	24	85	56	36	32	63	**109**	76	38	76	63	669	28.9	24. 8.	135	123	16	23	76	647
		Hamburg-Harburg	17	**18**	25	**106**	67	58	19	73	91	56	32	90	75	710	35.5	26. 5.	160	119	18	34	65	662
		Alvesen	85	**17**	29	102	84	29	33	72	**119**	74	42	87	93	791	30.8	24. 8.	163	129	21	40	60	750

Flußgebiet		Stationen	Seehöhe m	Monatssummen (mm) Januar	Februar	März	April	Mai	Juni	Juli	August	September	Oktober	November	Dezember	Jahressumme I–XII mm	Größte Tagesmenge Höhe mm	Datum	Zahl der Tage mit Niederschlag ≧ 0.1 mm	≧ 1.0 mm	≧ 10.0 mm	* ≧ 0.1 mm	⊡	Jahressumme XI.39—X.40 mm
Mündung bis Havel	Este	Tostedt	72	**20**	24	90	82	43	39	90	**120**	69	32	92	88	789	30.1	24. 8.	182	126	23	37	81	758
		Moisburg	12	—	—	—	—	—	—	—	105	67	42	97	83	—	—	—	—	—	—	—	—	—
		Sauensiek	40	**21**	31	91	116	46	45	103	**119**	79	48	107	84	890	28.5	5. 4.	210	135	23	46	87	843
	Elbe	Estebrügge	1	24	29	99	75	**22**	23	**114**	97	71	40	87	78	759	22.4	17. 7.	196	119	23	46	81	723
		Jork	1	**17**	18	81	86	26	57	**113**	109	70	36	82	76	771	38.5	26. 6.	156	125	24	29	68	763
		Wedel	6	**23**	25	92	76	33	55	102	**110**	82	44	92	60	794	41.6	26. 6.	176	130	20	29	70	774
		Harsefeld	25	**27**	31	109	**122**	**27**	56	**122**	106	80	53	100	87	920	30.4	12.10.	190	139	29	46	75	898
	Schwinge	Mulsum	16	**17**	20	83	86	21	103	**123**	101	82	64	102	82	884	**74.2**	26. 6.	162	128	23	39	73	851
		Helmste	25	27	23	63	81	**21**	99	**129**	115	68	52	84	64	826	**73.6**	26. 6.	152	128	19	31	66	787
		Stade	20	39	**20**	79	100	24	59	**137**	117	80	59	102	80	896	35.1	26. 6.	177	133	26	40	79	855
		Stade-Agathenburg	16	25	**21**	75	99	25	89	**107**	104	71	46	95	75	832	**65.5**	26. 6.	183	125	24	53	72	—
	Störbis Schwinge	Stadersand (Flugh.)	6	**18**	19	66	75	20	77	99	**110**	82	51	90	82	789	**60.0**	26. 6.	188	129	16	37	76	744
		Alvesloe	25	7	34	69	71	28	—	—	—	—	—	—	—	—	—	—	—	—	—	—	—	—
		Quickborn	27	19	25	74	74	**15**	17	79	**117**	64	52	87	67	690	21.4	24. 8.	135	114	18	31	70	641
		Pinneberg	5	26	32	73	82	**17**	37	60	**141**	67	46	91	69	741	23.3	24. 8.	172	122	23	35	74	710
		Uetersen (Stadt)	7	**22**	**22**	73	74	25	28	96	**105**	63	44	91	64	707	20.8	12.10.	183	138	16	36	78	657
		Uetersen (Flugh.)	10	**23**	30	73	77	26	26	**114**	107	70	45	76	64	731	22.1	12.10.	198	133	16	49	86	701
	Stör	Rantzau	10	**18**	34	80	69	26	39	95	**121**	64	47	88	71	752	20.8	25. 7.	193	133	19	38	72	729
		Nindorf	1	28	**26**	79	70	27	58	126	**143**	84	66	104	84	895	37.0	26. 6.	175	127	28	30	70	869
		Horst (Holstein)	16	28	34	83	72	**21**	45	105	**131**	78	55	94	74	820	24.0	12.10.	193	140	25	37	74	791
		Glückstadt	3	31	30	69	67	**29**	31	**158**	104	85	56	90	72	822	36.9	12. 7.	184	129	28	40	53	789
		Neumünster	21	31	36	80	63	**25**	46	**122**	88	72	56	86	83	788	38.3	24. 6.	199	130	20	49	78	739
		Brockstedt	10	42	40	78	82	**20**	48	**123**	91	68	59	80	88	819	26.8	24. 6.	170	135	24	30	60	781
		Seth	33	**18**	34	87	64	56	26	61	**101**	63	48	90	86	734	30.2	27. 5.	187	133	21	43	78	695
		Hartenholm	27	**20**	35	87	75	39	43	85	**101**	62	50	86	74	757	19.2	3.11.	175	141	22	45	76	735
		Latendorf	50	**12**	40	88	77	39	30	**130**	94	60	54	98	86	808	24.0	7.12.	189	137	23	45	77	751
		Bramstedt, Bad	10	**13**	20	71	67	35	46	**112**	99	73	58	83	78	755	24.9	26. 6.	203	134	21	44	73	725
		Bokel	12	24	33	67	80	**21**	46	**100**	99	79	56	98	67	770	21.6	8. 7.	174	135	25	30	68	719
		Mühlenbarbeck	5	**20**	27	68	59	34	33	**122**	90	74	62	80	69	738	30.2	5. 7.	144	124	21	30	65	722
		Itzehoe	20	**31**	43	83	66	33	48	**115**	106	92	65	89	77	848	31.5	24. 6.	196	137	26	44	72	818
		Christinenthal	20	**24**	32	78	61	30	25	97	91	**107**	85	93	81	804	29.2	14. 9.	175	147	19	32	71	748
		Wilster	1	26	*35*	*75*	70	31	**18**	**144**	105	88	56	67	83	798	28.5	7.12.	166	133	24	22	56	767
	Elbe	Freiburg (Elbe)	3	45	36	70	59	27	**21**	**137**	113	89	64	93	68	822	27.1	12.10.	164	127	25	22	51	800
		Brokdorf (Holstein)	1	18	27	86	64	27	**17**	**137**	113	101	66	91	79	826	29.0	14. 9.	189	140	23	38	42	795
Von der Elbe bis zur Weser																								
Hannoversche Küste (Elbe-Weser)	Oste	Tiste	34	**24**	28	90	59	28	51	100	**116**	66	48	97	88	795	29.7	12.10.	149	131	21	34	70	760
		Steddorf	30	**21**	30	95	114	46	63	121	**126**	74	57	103	101	951	35.7	12.10.	197	133	29	40	70	880
		Elsdorf	30	**14**	31	87	96	26	31	131	**152**	77	56	103	79	883	33.0	12.10.	189	133	26	42	75	859
		Zeven	24	**14**	22	78	96	26	50	99	**100**	67	56	95	86	789	28.1	12.10.	154	125	23	30	64	742
		Selsingen	22	**26**	34	111	100	**26**	92	**153**	128	69	65	102	87	993	46.9	26. 6.	174	144	32	36	74	945
		Karlshöfen	10	24	30	89	83	**20**	34	**138**	127	82	65	108	96	896	34.1	12.10.	196	137	23	39	74	834
		Reith	25	18	24	90	101	24	80	110	**113**	97	**10**	92	90	849	34.9	26. 6.	150	127	26	33	76	804
		Bremervörde	6	27	27	88	89	**26**	45	110	**117**	77	68	111	86	871	30.7	12.10.	200	140	26	38	76	831
		Alfstedt	10	**22**	27	100	82	23	38	**135**	120	*80*	78	114	86	905	33.7	12.10.	169	134	27	26	63	851
		Himmelpforten	5	—	—	—	—	—	—	—	—	71	73	94	76	—	—	—	—	—	—	—	—	—
		Warstade	7	**19**	21	80	69	34	27	**178**	120	97	83	112	96	936	37.2	12.10.	167	131	31	28	60	890
		Neuhaus a. d. Oste	2	**22**	23	74	52	36	49	**150**	108	94	78	94	70	850	28.5	12.10.	190	132	31	26	50	819
	Medem	Ahlen-Falkenberg	3	**15**	22	69	62	34	43	136	**142**	98	68	101	87	877	30.5	12.10.	171	125	26	19	56	830
		Bederkesa	2	**10**	14	64	63	37	54	**165**	149	91	70	97	81	895	32.8	12.10.	173	123	30	21	56	853
		Steinau, Kr. Land Ha-	1	**18**	19	62	52	31	44	125	**129**	94	66	77	70	787	32.7	12.10.	184	124	22	34	55	760
		Wanhöden [deln	7	**12**	24	75	71	24	48	117	**143**	93	73	121	105	906	29.0	22.7.,12.10.	140	128	28	16	56	803
		Lamstedt	25	25	**21**	85	85	38	40	126	**135**	96	75	107	78	911	33.5	12.10.	189	142	31	27	72	875
	Nordsee	Altenbruch	4	**13**	17	59	60	44	67	**124**	118	82	77	95	92	848	30.1	24. 6.	177	124	27	26	55	805
		Otterndorf	2	**17**	20	75	61	26	53	**165**	120	79	79	100	75	870	31.2	12.10.	201	133	26	27	61	828
		Cuxhaven	2	—	—	—	—	30	62	111	119	72	85	93	91	—	—	—	—	—	—	—	—	—
		Nordholz (Flugh.)	20	—	—	—	*52*	23	68	128	124	86	65	93	—	—	—	—	—	—	—	—	—	—
		Neuwerk	7	**25**	28	62	41	31	40	**139**	111	77	48	78	98	778	32.4	20. 7.	153	134	17	17	—	716
		Helgoland	50	18	**17**	68	41	40	39	75	52	77	42	**98**	68	635	15.7	19. 4.	178	132	13	25	48	592
		Nordholz (Stadt)	5	**15**	16	66	49	18	50	**141**	104	86	61	91	77	774	27.2	16. 9.	156	110	24	29	60	725
		Wesermünde (Flugh.)	2	—	—	—	—	—	—	90	157	83	54	98	73	—	—	—	—	—	—	—	—	—
		Feldsating	2	**16**	20	60	59	20	53	101	**163**	75	65	106	86	824	25.7	12.10.	178	130	22	29	60	760
		Köhlen	12	**14**	19	75	71	33	55	**181**	127	74	68	111	73	901	32.6	17. 7.	161	123	32	33	69	848
		Lehe (Leherheide)	8	**16**	18	74	57	23	51	99	**158**	97	64	108	64	829	26.5	12.10.	191	129	26	40	64	799
		Wesermünde (Stadt)	7	23	23	81	55	**12**	52	117	**139**	97	60	112	85	856	26.4	12.10.	180	135	30	34	62	808
		Bremerhaven	4	21	23	73	50	**14**	43	114	**126**	74	55	81	67	741	26.2	22. 7.	185	126	24	44	65	713

Flußgebiet		Stationen	Seehöhe m	Monatssummen (mm) Januar	Februar	März	April	Mai	Juni	Juli	August	September	Oktober	November	Dezember	Jahressumme I–XII mm	Größte Tagesmenge Höhe mm	Datum	Zahl der Tage mit Niederschlag ≧ 0.1 mm	≧ 1.0 mm	≧ 10.0 mm	* ≧ 0.1 mm	▣	Jahressumme XI.39–X.40 mm
Weser																								
Werra	Werra	Saargrund	540	43	36	138	48	47	64	**231**	102	194	**35**	174	180	1292	**54.6**	5.11.	206	155	38	70	123	1239
		Eisfeld	446	**26**	31	108	38	42	79	**242**	59	148	35	124	87	1019	**50.0**	5.11.	209	143	31	52	113	1007
		Brünn	428	**28**	32	114	51	31	65	**213**	72	160	30	135	130	1061	47.2	5.11.	176	138	33	54	107	1020
		Hetschbach	432	23	25	89	41	**22**	84	**213**	63	113	25	94	55	847	37.7	5.11.	199	127	21	56	107	870
		Hildburghausen	381	24	29	99	54	**19**	89	**204**	55	133	33	102	63	904	42.0	5.11.	163	133	25	49	95	914
		Gerhardsgereuth	480	28	30	125	37	**22**	62	**183**	59	135	25	112	76	894	44.3	19. 3.	177	131	25	55	103	930
	Schleuse	Unterneubrunn	460	*41*	73	129	56	34	56	**225**	89	149	**24**	143	121	1140	**57.0**	5.11.	171	145	39	49	101	876
		Waffenrod	645	**28**	37	120	40	35	111	**237**	90	105	*40*	*146*	104	1093	**55.7**	5.11.	196	154	31	55	113	1030
		Frauenwald	745	60	50	154	72	**40**	55	189	108	**215**	**40**	212	174	1369	**74.2**	5.11.	204	178	36	76	122	1378
		Schleusingen	414	28	29	104	34	22	78	**201**	72	137	**21**	116	135	977	47.1	5.11.	186	137	26	52	111	956
		Schmiedefeld a. Renn-	720	**33**	**33**	142	70	39	45	184	105	214	**33**	**221**	162	1281	**74.4**	5.11.	247	166	35	82	120	1236
		Altendambach [steig	550	24	31	104	48	26	67	**174**	79	159	**21**	129	98	960	**53.5**	5.11.	199	150	28	63	118	—
		Zollbrück Kr. Erfurt	345	26	25	99	39	**17**	67	**181**	76	119	20	101	56	826	39.6	19. 3.	186	111	21	50	112	843
	Werra	Tachbach	355	22	23	94	59	22	74	**170**	55	114	**13**	100	60	806	39.6	5.11.	193	130	20	63	110	820
		Belrieth	311	24	21	97	46	18	92	**149**	58	97	**13**	75	55	745	34.4	12. 7.	160	129	23	40	105	749
	Hasel	Suhl	440	30	31	113	47	26	52	**168**	66	140	**16**	129	104	922	**50.5**	5.11.	202	154	20	69	114	927
		Albrechts b. Suhl	480	30	29	99	45	26	57	**171**	91	160	**14**	115	106	943	47.7	5.11.	206	137	20	62	114	969
		Schmeheim	420	31	35	111	59	**18**	66	**199**	55	140	22	86	98	910	41.2	12. 6.	152	142	23	52	102	913
		Oberschönau	515	44	44	123	73	35	73	**210**	123	174	**22**	108	174	1203	**59.9**	31.12.	206	157	31	67	97	1191
		Zella-Mehlis	500	31	36	124	60	31	58	**173**	123	157	**16**	133	138	1080	**53.8**	5.11.	198	151	28	72	107	1075
		Benshausen	405	29	38	101	50	26	82	**160**	102	121	**12**	105	94	920	46.2	5.11.	172	134	20	45	92	935
		Christes	450	*26*	—	74	46	20	81	181	91	108	*15*	79	45	—	—	—	—	—	—	—	—	—
		Kühndorf	456	*46*	*27*	76	60	22	77	**166**	84	106	**14**	68	42	905	48.1	12. 7.	125	113	21	29	67	990
	Felda bis Hasel	St. Bernhardt	487	23	32	99	34	23	66	**162**	53	120	**17**	85	64	778	39.6	12. 7.	164	133	18	39	102	786
		Jüchsen	375	*20*	*30*	70	66	44	61	81	24	51	**19**	**138**	87	691	45.7	4.11.	144	119	20	26	48	618
		Wolfmannshausen	365	**18**	**18**	85	46	20	68	**170**	30	110	**18**	77	39	699	45.4	12. 7.	171	117	19	43	90	—
		Henneberg	416	—	—	—	37	16	68	126	49	107	15	76	44	—	—	—	—	—	—	—	—	—
		Stedtlingen	384	33	23	93	51	16	107	**127**	47	126	**15**	116	61	815	30.4	5.11.	172	129	22	45	96	779
		Meiningen	308	27	23	81	49	24	64	**140**	58	97	**17**	81	56	717	40.7	12. 7.	191	133	14	50	81	733
		Geba	670	36	32	97	47	18	54	**152**	58	98	**15**	99	102	808	46.5	5.11.	202	130	17	67	110	777
		Mehmels	310	24	22	75	58	19	84	**162**	38	93	**18**	79	53	725	44.3	12. 7.	167	121	13	41	98	744
		Schwallungen	261	23	18	68	48	19	83	**170**	37	94	**12**	63	58	693	**52.2**	12. 7.	133	116	13	38	74	—
		Schnellbach	385	42	28	66	54	29	62	**161**	98	159	**23**	71	74	867	36.8	8. 8.	150	128	22	43	75	—
		Schmalkalden	330	26	29	69	46	20	62	**174**	53	121	**18**	63	55	736	**54.2**	12. 7.	182	128	12	46	95	757
		Roßdorf	400	26	25	64	68	25	54	**159**	39	106	**20**	107	68	761	49.4	5.11.	178	137	13	54	103	733
		Großer Inselsberg	910	48	58	125	107	45	69	**207**	163	159	**35**	144	190	1350	**53.5**	31.12.	250	171	39	103	136	1318
		Brotterode	580	44	43	93	84	35	72	**204**	126	139	**20**	109	113	1082	47.4	12. 7.	214	158	27	75	118	1103
		Trusen	314	35	30	73	52	30	120	**175**	99	128	**15**	67	55	879	**53.2**	8. 8.	196	139	19	54	103	906
		Breitungen	250	24	25	57	72	20	86	**159**	36	107	**15**	76	85	762	49.0	12. 7.	179	129	15	61	81	711
		Liebenstein, Bad	—	33	21	89	69	26	96	**182**	92	127	**16**	67	71	889	44.4	12. 7.	170	141	19	34	99	—
		Schweina	316	34	32	71	71	41	87	**175**	90	107	**16**	77	89	890	**54.9**	12. 7.	178	146	18	48	102	899
		Waldfisch	310	30	32	58	—	—	—	—	—	—	—	—	—	—	—	—	—	—	—	—	—	—
		Pleßhaus	548	28	22	45	56	23	56	**137**	52	89	**20**	65	48	641	31.6	12. 7.	152	120	15	45	101	648
		Salzungen	253	29	23	61	70	27	58	**155**	45	96	**15**	86	56	721	**50.5**	12. 7.	157	119	17	46	71	722
		Kieselbach	375	25	21	68	83	20	62	**135**	64	84	**12**	86	50	710	34.9	12. 7.	176	121	15	46	69	—
		Frauensee	276	26	20	63	74	**15**	55	*154*	54	104	19	105	57	746	40.4	5.11.	155	116	16	29	73	714
	Felda	Erbenhausen	510	22	32	49	48	**20**	104	**152**	79	102	22	122	62	814	**50.5**	5.11.	152	136	17	43	88	775
		Kaltenlengsfeld	550	26	23	81	60	37	59	**187**	61	130	**21**	117	91	853	**53.4**	5.11.	148	127	24	47	107	766
		Klings	500	*31*	*19*	84	70	**7**	65	**154**	47	98	20	114	52	761	40.2	5.11.	142	132	13	38	97	—
		Dermbach (Rhön)	394	25	22	80	82	31	60	128	50	**131**	**15**	117	63	804	**50.7**	5.11.	174	138	17	50	102	797
		Stadtlengsfeld	279	25	23	67	90	29	61	**119**	51	84	**16**	90	56	711	39.6	5.11.	171	134	16	44	87	700
	Werra	Vacha	240	35	21	72	54	28	47	**114**	53	99	**17**	90	52	682	33.2	5.11.	158	118	17	34	57	661
		Deicheroda	380	29	25	79	65	37	71	109	37	**111**	**20**	96	58	736	41.8	5.11.	131	117	19	29	88	720
	Ulster	Wüstensachsen	572	30	44	161	113	**20**	58	144	95	**172**	25	151	115	1128	**50.1**	5.11.	179	150	31	54	103	1135
		Dietges	586	*26*	*40*	109	95	23	83	**150**	96	126	**19**	93	90	950	31.2	22. 8.	195	145	25	60	100	—
		Hilders	455	23	37	95	66	16	75	**136**	53	100	**14**	111	74	800	46.1	5.11.	215	139	17	51	91	794
		Tann	365	**18**	31	93	97	29	69	**175**	61	139	20	127	62	921	**62.2**	5.11.	149	146	21	35	72	929
		Geisa	290	21	23	61	61	32	48	111	38	**120**	**14**	103	56	688	44.2	5.11.	188	123	14	55	83	657
		Rasdorf	320	24	29	50	60	24	63	**120**	35	116	**16**	94	69	700	46.5	5.11.	176	123	14	45	67	674
		Leibolz	364	30	29	76	—	—	—	—	34	111	20	88	50	—	—	—	—	—	—	—	—	—
		Unterbreizbach	237	24	20	75	62	37	57	**130**	48	103	**19**	100	51	726	41.0	5.11.	193	123	16	45	67	717
	Hörsel bis Ulster	Röhrigshof, Kr. Hers-	235	30	20	56	37	21	40	**115**	60	82	**11**	108	63	643	35.1	5.11.	129	113	15	30	66	598
		Heringen [feld	230	19	18	68	66	**11**	43	100	47	72	15	**107**	48	614	42.8	5.11.	168	117	10	35	65	604
		Ransbach	300	15	16	46	35	22	44	**120**	68	60	**10**	59	40	535	17.6	27., 28.	162	93	8	38	79	541
		Berka	220	27	25	75	45	**15**	43	**119**	51	75	21	101	55	652	36.7	5.11.	181	118	12	46	73	630
		Marksuhl	246	31	20	57	63	**10**	58	**137**	47	87	19	87	70	686	47.3	12. 7.	144	118	14	28	72	663
		Sallmannshausen	205	26	28	61	50	**12**	43	115	49	87	22	**121**	69	683	**50.8**	4.11.	135	124	10	34	73	653

Flußgebiet		Stationen	See-höhe m	Monatssummen (mm) Januar	Februar	März	April	Mai	Juni	Juli	August	September	Oktober	November	Dezember	Jahressumme I—XII mm	Größte Tagesmenge Höhe mm	Datum	Zahl der Tage mit Niederschlag ≧ 0.1 mm	≧ 1.0 mm	≧ 10.0 mm	* ≧ 0.1 mm	⊡	Jahressumme XI. 39 — X. 40 mm
Werra	Hörsel bis Ulster	Unterellen	225	35	26	65	52	22	51	**148**	44	78	**21**	112	64	718	**55.0**	12. 7.	155	119	10	35	76	—
		Herleshausen	216	26	20	66	53	**16**	44	**144**	62	86	27	127	65	736	**50.5**	12. 7.	195	129	11	43	68	—
		Frauenborn	295	38	26	67	49	**16**	37	116	73	98	28	**123**	71	742	45.0	12. 7.	177	130	14	38	90	703
	Hörsel	Spießberghaus	715	—	—	139	94	41	46	167	*127*	160	*35*	120	—	—	—	—	—	—	—	—	—	—
		Emleben	340	19	**15**	45	40	21	47	**153**	46	95	21	84	41	627	30.6	5.11.	152	113	15	41	68	601
		Schnepfenthal-Rödi-	365	29	18	65	60	45	48	—	64	106	30	127	57	—	—	—	—	—	—	—	—	—
		Friedrichroda [chen	450	29	**23**	75	76	29	50	**154**	86	123	40	152	98	935	45.6	5.11.	210	131	26	73	100	905
		Teutleben	301	24	17	58	60	**12**	40	**141**	42	101	21	88	42	646	36.4	4.11.	134	109	16	30	81	—
		Tabarz	394	33	35	87	90	50	55	**167**	89	124	**31**	140	110	1011	47.5	12. 7.	195	146	28	66	98	1003
		Winterstein	385	38	31	87	81	**30**	50	**171**	90	104	**30**	124	94	930	48.8	12. 6.	207	122	21	68	107	930
		Ruhla	480	36	30	74	70	**26**	55	**175**	75	101	29	102	94	867	49.7	12. 6.	224	146	14	64	109	838
		Frienstedt	293	25	**16**	41	31	29	33	**162**	50	77	17	72	39	592	37.0	5.11.	179	115	15	50	77	559
		Gotha (Flugh.)	330	14	17	46	41	33	37	**152**	46	85	**12**	68	36	587	36.8	5.11.	171	98	18	52	83	559
		Gotha (Kläranlage)	276	—	28	44	39	34	42	145	47	88	12	78	40	—	—	—	—	—	—	—	—	—
		Wangenheim	265	18	20	55	62	**13**	34	**125**	60	84	18	87	56	632	39.3	5.11.	147	106	16	41	72	—
		Metebach	320	19	17	59	54	**15**	46	**129**	42	90	26	86	57	640	35.7	5.11.	160	111	17	55	76	—
		Großenbehringen	281	—	21	63	59	15	33	145	70	122	23	106	59	—	—	—	—	—	—	—	—	—
		Wenigenlupnitz	250	74	23	81	55	**14**	43	**147**	55	102	19	106	52	771	45.7	5.11.	189	114	16	48	73	734
		Eisenach	222	32	25	68	58	**18**	55	**172**	58	95	23	124	70	798	**68.3**	12. 7.	197	130	12	48	79	737
		Hohe Sonne	420	—	—	—	52	19	38	194	52	88	28	82	—	—	—	—	—	—	—	—	—	—
	Wehre bis Hörsel	Spichra	198	**15**	21	75	45	**15**	32	**114**	48	110	20	109	47	651	45.9	5.11.	178	119	10	34	67	605
		Harsberg	363	24	37	73	52	21	—	—	—	—	—	—	—	—	—	—	—	—	—	—	—	—
		Heyerode	360	40	34	98	60	**25**	56	**146**	97	77	33	111	76	853	40.1	4.11.	207	134	21	64	101	828
		Frankenroda	180	29	19	67	41	**15**	48	**113**	58	83	25	112	70	660	40.5	5.11.	148	114	15	25	79	618
		Treffurt	180	**15**	*18*	56	46	**15**	56	**104**	56	62	35	99	52	614	36.0	4.11.	144	108	13	25	74	595
		Wanfried	178	29	**20**	69	49	24	45	112	80	60	27	**115**	57	687	**51.2**	4.11.	175	127	15	47	75	643
		Effelder	455	50	32	102	63	**29**	53	**156**	105	90	48	133	109	970	**52.9**	4.11.	210	135	26	67	111	—
		Kella	360	64	28	86	47	**20**	54	**120**	59	77	31	116	77	779	44.1	4.11.	173	120	15	61	97	746
		Eschwege (Stadt)	170	24	**18**	74	44	**18**	41	98	56	50	24	**111**	63	621	44.0	4.11.	171	113	11	40	73	572
		Eschwege-Nieder-	158	23	23	57	60	**22**	41	98	57	59	33	**116**	67	656	47.3	4.11.	190	119	14	50	72	—
	Wehre	Rodebach [hohne	321	30	24	105	71	**20**	43	89	77	73	24	**121**	89	766	48.8	4.11.	200	128	19	62	97	757
		Eltmannsee	400	—	—	—	—	—	62	107	96	66	29	112	—	—	—	—	—	—	—	—	—	—
		Sontra	240	27	23	77	65	**22**	28	81	76	58	25	**107**	*80*	669	47.1	4.11.	164	122	13	35	70	617
		Blankenbach	330	38	19	69	61	**15**	41	87	62	97	29	**131**	88	737	46.5	4.11.	134	122	19	46	101	676
		Renda	377	28	**20**	79	54	31	39	118	77	72	31	**126**	76	751	**50.0**	4.11.	160	116	19	44	93	710
		Wichmannshausen	203	*35*	*26*	89	59	**19**	41	*90*	*70*	78	29	**120**	80	736	49.0	4.11.	172	124	16	45	52	694
		Weidenhausen	249	20	21	71	55	**18**	40	89	69	71	31	**119**	64	668	45.6	4.11.	140	123	13	34	76	632
	Vereinigung bis Wehre	Frankenhain	300	**21**	**21**	*90*	85	24	46	93	78	82	30	**134**	88	792	49.0	4.11.	184	129	22	49	68	743
		Sooden-Allendorf	145	30	**22**	66	52	25	44	**101**	61	56	36	100	79	672	36.3	4.11.	138	127	12	31	77	635
		Rimbach, Kr. Heiligen-	360	44	31	68	58	**16**	50	**156**	84	97	28	107	58	797	**53.7**	4.11.	174	132	18	54	78	743
		Groß-Almerode [stadt	350	37	*31*	95	80	18	54	*111*	71	—	—	—	—	—	—	—	—	—	—	—	—	—
		Witzenhausen	136	*29*	**10**	62	65	14	73	111	81	82	26	**118**	70	741	**51.7**	4.11.	154	114	22	33	72	703
		Nonnenholz	305	45	30	102	103	**16**	54	132	104	106	36	**136**	121	985	**65.0**	4.11.	175	148	24	49	91	905
		Berlepsch	350	26	49	74	60	**14**	75	115	88	104	26	**132**	81	844	**53.9**	4.11.	179	131	18	60	101	789
		Hedemünden	145	23	18	63	74	**17**	52	107	112	84	25	**142**	92	809	**61.1**	4.11.	181	125	20	46	64	729
		Hann.-Münden	125	33	28	96	82	**13**	68	102	108	100	26	**125**	106	887	**60.0**	4.11.	176	135	21	47	81	—
Fulda	Fulda	Wasserkuppe	923	33	34	124	94	27	75	**177**	103	152	**21**	97	149	1086	45.1	5.11.	218	159	29	83	118	1082
		Gersfeld	512	23	32	129	88	**13**	66	**169**	73	151	31	134	77	986	44.5	5.11.	165	146	27	44	97	965
		Poppenhausen	455	25	31	84	76	**18**	53	**146**	60	132	19	97	69	810	37.2	5.11.	197	136	17	63	106	816
		Ried	346	29	29	88	75	**16**	67	**142**	42	113	23	113	66	803	39.5	5.11.	193	132	21	59	94	761
	Fliede	Klosterhöfe (Röhrigs)	399	23	41	102	100	**15**	82	149	55	128	41	**201**	80	1017	**73.6**	5.11.	187	134	31	57	96	872
		Oberkalbach	375	26	31	90	90	**10**	55	138	57	126	25	**168**	64	880	**66.0**	5.11.	162	133	23	45	86	822
		Ellers-Neuhof	280	23	28	71	73	**12**	70	113	45	135	30	**146**	58	804	43.2	4.11.	167	122	19	40	84	761
		Motten	410	31	41	116	93	**17**	82	162	70	150	30	**185**	85	1062	**60.0**	5.11.	203	146	29	67	103	998
	Fulda	Reinhards	295	23	27	68	81	**9**	50	**138**	59	105	19	125	57	761	38.6	5.11.	160	115	22	36	67	724
		Fulda	330	24	28	62	73	**12**	53	**121**	34	96	15	59	*50*	627	24.5	29.4.	190	119	12	54	87	614
		Lüdermund	235	25	22	76	47	24	63	**92**	25	85	**10**	85	45	599	23.0	5.11.	138	108	10	27	69	599
	Lüder	Grebenhain	436	29	46	107	102	**20**	85	136	81	172	38	**259**	103	1178	**102.0**	4.11.	180	150	34	52	110	1170
		Hosenfeld	380	36	38	81	65	**15**	69	138	40	117	25	**173**	33	830	**73.5**	4.11.	165	131	26	40	93	813
		Klein-Lüder	270	33	47	76	52	**11**	59	**112**	42	91	26	104	45	698	40.7	4.11.	196	118	16	51	76	687
	F.	Michelsrombach	300	24	27	94	55	**21**	53	94	35	**103**	23	89	41	659	39.0	5.11.	173	130	13	37	80	643
	Schlitz	Eichelhain	511	**15**	31	107	97	24	62	113	46	163	29	**355**	59	1101	**162.3**	4.11.	164	121	26	44	93	959
		Lauterbach-Süd	295	22	—	—	—	—	—	—	—	—	—	—	—	—	—	—	—	—	—	—	—	—
		Hochwaldhausen	472	27	33	125	92	**20**	68	145	91	189	43	**253**	114	1200	**84.0**	4.11.	160	134	35	45	90	1173
		Stockhausen	298	*21*	26	99	69	**17**	59	117	35	118	32	**163**	61	817	48.2	4.11.	160	113	25	37	76	768
		Salzschlirf	242	24	22	85	48	**15**	50	**99**	27	89	22	80	43	604	23.5	19.3.	178	107	14	47	72	594
		Schlitz	221	19	25	66	46	**14**	55	**96**	33	93	27	94	34	602	41.0	5.11.	163	109	12	38	75	585
	Haune bis Schlitz	Solms	216	21	20	65	63	**17**	75	**103**	45	**103**	29	98	46	685	38.7	5.11.	166	114	14	37	69	668
		Willofs	352	29	39	75	47	**13**	46	82	37	97	42	**113**	58	678	43.6	5.11.	155	116	13	43	76	626
		Reimenrod	333	24	25	84	52	**20**	64	107	44	**135**	30	113	42	740	**52.1**	5.11.	199	122	12	61	96	715

Weser

Flußgebiet		Stationen	Seehöhe m	Monatssummen (mm) Januar	Februar	März	April	Mai	Juni	Juli	August	September	Oktober	November	Dezember	Jahressumme I–XII mm	Größte Tagesmenge Höhe mm	Datum	Zahl der Tage mit Niederschlag ≧ 0.1 mm	≧ 1.0 mm	≧ 10.0 mm	* ≧ 0.1 mm	⊡	Jahressumme XI.39–X.40 mm
Fulda	Haune bis Schlitz	Grebenau	264	23	23	73	52	**13**	65	86	36	**126**	24	102	39	662	45.1	5.11.	160	117	14	32	73	637
		Ober-Aula	340	29	26	85	63	**20**	77	**116**	46	101	25	114	46	748	44.1	4.11.	187	125	17	56	82	735
		Kirchheim, Kr. Hers-	262	29	23	72	60	**17**	59	97	45	104	23	**105**	50	684	45.6	10.9.	161	114	15	40	80	667
		Hersfeld, Bad [feld	202	**25**	27	76	60	43	44	98	62	98	28	**121**	59	741	48.5	4.11.	198	122	15	50	74	711
		Neuenstein	297	24	24	*80*	45	**23**	70	101	46	93	24	**125**	34	689	**97.2**	4.11.	155	113	13	32	69	638
	Haune	Dietershausen	420	22	32	90	69	**14**	67	**138**	37	115	16	102	39	741	35.5	5.11.	166	124	18	48	94	739
		Dipperz	345	25	24	72	68	**10**	72	**124**	47	121	*20*	*90*	48	721	—	—	173	131	18	42	86	733
		Marbach, Kr. Fulda	313	24	24	69	71	17	64	102	35	**104**	**14**	81	60	665	30.8	5.11.	169	124	13	43	101	650
		Elters	435	27	31	83	75	**17**	**133**	123	65	129	21	88	63	855	45.6	23. 6.	153	126	21	45	91	849
		Hünfeld	260	23	31	81	53	**17**	60	98	36	**121**	20	108	43	691	**51.0**	5.11.	178	129	13	50	67	665
		Unterstoppel	380	31	30	75	57	**13**	63	**120**	32	99	22	98	56	696	30.0	5.11.	148	136	15	52	89	688
		Wehrda	255	27	19	69	50	**10**	71	99	24	97	20	**100**	53	639	44.5	5.11.	153	109	13	36	78	609
		Erdmannrode	345	24	27	67	56	22	54	**108**	76	84	**21**	71	38	648	30.2	5.11.	184	129	12	54	94	659
	Eder bis Haune	Friedewald	385	30	**22**	61	53	24	51	117	67	84	29	**120**	83	741	**52.0**	4.11.	152	127	13	41	103	674
		Niederthalhausen	290	**18**	21	70	49	20	56	84	69	91	23	**116**	37	654	46.0	4.11.	175	119	14	40	81	625
		Ziebach	260	31	**17**	70	53	**17**	44	101	45	82	18	**114**	59	651	37.5	4.11.	182	123	11	51	72	615
		Iba	263	30	**15**	66	52	26	36	111	48	91	28	**117**	54	674	45.0	12. 7.	177	124	12	44	69	631
		Seifertshausen	280	41	20	93	53	**18**	85	**127**	112	77	23	115	78	842	42.4	4.11.	179	128	20	47	94	788
		Rotenburg (Fulda) I	210	24	**18**	75	47	29	67	99	59	81	19	**112**	53	683	35.3	4.11.	152	120	15	25	59	645
		Rotenburg (Fulda) II	193	—	—	—	38	32	82	106	60	85	20	115	51	—	—	—	—	—	—	—	—	—
		Niederellenbach	184	22	**17**	76	54	26	44	**98**	93	67	20	**98**	52	667	39.5	4.11.	185	113	17	57	72	621
		Rengshausen	300	**20**	21	92	57	25	62	100	69	84	24	**129**	53	736	48.3	4.11.	176	118	17	40	81	666
		Bischofferode	320	36	27	89	55	**20**	49	103	85	91	25	**113**	69	762	**51.2**	4.11.	181	124	19	43	81	735
		Spangenberg	300	22	**20**	54	50	21	32	99	63	**104**	**20**	**104**	52	641	**56.2**	4.11.	177	114	17	49	74	628
		Melsungen (Stadt)	170	45	49	86	61	**16**	49	85	69	76	23	**127**	73	759	**53.9**	4.11.	183	130	17	45	73	707
		Melsungen (Kessel-	190	20	23	73	57	**16**	46	80	62	75	21	**116**	67	656	**55.8**	4.11.	188	126	12	54	86	606
		Eiterhagen [berg]	260	25	46	*106*	64	28	45	102	92	78	**23**	**111**	78	798	**58.4**	4.11.	166	136	16	44	79	765
		Breitenau	156	22	**19**	61	53	21	24	76	57	67	22	**102**	64	588	**50.3**	4.11.	155	115	10	37	65	556
	Eder	Hofginsberg	610	43	49	153	97	**18**	92	114	85	135	43	**247**	193	1269	**96.6**	4.11.	201	157	35	59	101	1155
		Erndtebrück	495	24	48	162	93	**10**	83	109	79	147	46	**257**	167	1225	**67.5**	4.11.	191	149	42	52	96	1121
		Rüsperwerk	505	32	34	178	99	**12**	98	97	89	147	54	**272**	*160*	1272	**94.1**	4.11.	184	162	34	43	111	1141
		Wingeshausen	440	33	46	180	86	**11**	84	97	89	122	42	**208**	97	1095	**60.6**	4.11.	218	157	27	70	121	1075
		Girkhausen	485	29	37	180	91	**11**	67	100	113	137	39	**226**	139	1169	**84.3**	4.11.	206	168	31	62	98	1094
		Berleburg	420	27	38	163	72	**5**	83	98	83	122	46	**225**	135	1097	**77.0**	4.11.	173	136	33	55	94	1054
		Sassenhausen	564	29	46	163	79	**10**	100	93	62	137	49	**249**	116	1133	**83.4**	4.11.	207	153	32	71	112	1061
		Schwarzenau	370	30	37	156	69	**11**	100	90	62	97	43	**195**	136	1026	**65.6**	4.11.	161	137	30	45	96	944
		Wunderthausen	552	37	38	182	110	**12**	68	94	94	136	43	**223**	162	1199	**70.9**	4.11.	217	150	38	73	114	1106
		Karlsburg	611	35	39	146	68	**9**	84	98	78	95	39	**189**	127	1007	45.1	4.11.	145	132	25	56	106	984
		Hatzfeld	350	*20*	26	135	60	**6**	101	79	37	88	40	*172*	110	874	**50.7**	4.11.	173	123	23	55	98	805
		Osterfeld, Kr. Fran-	383	24	28	155	55	**14**	80	73	51	106	47	**172**	94	899	**62.0**	4.11.	152	136	27	39	96	862
		Berghofen [kenberg	326	16	24	103	45	**9**	102	75	37	84	39	**146**	74	754	48.0	4.11.	155	131	17	33	86	691
		Willersdorf	375	19	23	110	49	**17**	83	96	42	78	35	**156**	75	783	**52.2**	4.11.	164	122	20	44	97	686
	Eder, Nuhne	Winterberg	670	39	39	157	97	**35**	134	99	126	141	55	**219**	161	1302	**61.5**	4.11.	221	145	41	104	101	1223
		Züschen	514	25	27	140	66	**12**	73	104	118	120	54	**225**	119	1083	**84.1**	4.11.	183	146	29	57	93	1015
		Hesborn	455	24	48	132	74	**19**	87	79	99	110	67	**197**	129	1065	49.4	4.11.	169	154	29	51	75	1032
		Hallenberg	400	25	29	147	61	**10**	75	85	91	104	40	**230**	124	1021	**69.5**	4.11.	190	139	33	57	96	947
		Schreufa	280	31	24	112	46	**19**	68	67	34	89	42	**138**	99	769	46.0	4.11.	192	127	21	56	94	732
	Eder	Medebach	405	25	30	111	57	**19**	55	75	68	92	45	**181**	114	872	**61.2**	4.11.	196	135	26	47	95	808
		Küstelberg	666	**20**	24	118	71	36	127	90	96	122	50	**213**	*110*	1077	**73.8**	4.11.	220	139	33	73	92	1020
		Rhena	440	35	30	105	74	**29**	76	97	77	126	52	**180**	90	971	**61.5**	4.11.	221	147	24	63	108	915
		Eppe	377	**20**	23	94	75	52	50	73	60	94	41	**157**	98	837	40.0	4.11.	162	125	22	46	68	773
		Fürstenberg, Kr.	352	—	10	117	31	*12*	41	—	—	—	33	145	86	—	—	—	—	—	—	—	—	—
		Frankenau [Waldeck	430	**19**	23	112	41	27	60	85	39	91	31	**130**	59	717	44.8	4.11.	191	136	17	51	98	656
		Korbach	368	24	25	103	68	**22**	44	81	60	92	40	**145**	72	776	**51.5**	4.11.	224	135	15	66	86	735
		Thalitter	330	27	***19***	90	44	22	46	79	50	83	38	**130**	62	690	**52.2**	4.11.	144	115	17	41	82	635
		Herzhausen, Kr.	245	*25*	19	95	43	**17**	45	79	43	86	38	**129**	61	680	**50.7**	4.11.	179	114	18	50	88	633
		Alraft [Frankenberg	293	28	**14**	90	53	19	49	81	50	81	37	**130**	73	705	**53.9**	4.11.	166	126	18	41	87	653
		Niederwerbe	245	23	**17**	87	44	29	42	87	43	82	34	**121**	58	667	**55.5**	4.11.	158	106	17	47	75	619
		Waldeck	360	24	24	94	45	**20**	62	83	37	69	33	**116**	57	664	**53.1**	4.11.	181	120	14	46	79	625
		Edersee	235	26	21	99	46	**18**	47	86	33	78	29	**128**	65	676	**54.4**	4.11.	197	122	17	48	74	625
		Löhlbach	483	55	**33**	124	55	38	76	98	43	91	35	**162**	75	885	**52.2**	4.11.	163	138	28	45	109	801
		Gellershausen	283	**21**	23	103	56	27	45	82	39	100	35	**134**	64	729	**51.9**	4.11.	180	119	21	51	69	674
		Bergheim (Waldeck)	204	25	**12**	71	42	20	44	74	20	81	32	**116**	*48*	585	**56.0**	4.11.	145	90	14	34	72	543
		Königshagen	312	26	**19**	79	44	30	55	75	35	76	26	**115**	52	632	**53.6**	4.11.	171	117	11	47	85	589
		Wildungen, Bad	319	22	**18**	109	53	33	52	87	50	91	35	**170**	60	780	**63.1**	4.11.	160	126	22	46	81	712
		Elberberg	320	26	**24**	85	62	37	63	73	49	73	26	**116**	69	703	**51.6**	4.11.	153	128	13	38	94	660
		Fritzlar (Auerwarte)	172	**12**	17	67	43	28	87	74	38	63	22	**118**	32	601	49.5	4.11.	171	103	12	33	59	550
		Nieder-Möllrich	165	**11**	16	81	40	29	56	82	47	73	24	**139**	42	640	**63.0**	4.11.	150	112	16	35	62	—

Flußgebiet		Stationen	Seehöhe m	Monatssummen (mm) Januar	Februar	März	April	Mai	Juni	Juli	August	September	Oktober	November	Dezember	Jahressumme I–XII mm	Größte Tagesmenge Höhe mm	Datum	Zahl der Tage mit Niederschlag ≧ 0.1 mm	≧ 1.0 mm	≧ 10.0 mm	∗ ≧ 0.1 mm	⊡	Jahressumme XI. 39—X. 40 mm
Fulda	Eder, Schwalm	Meiches	467	**20**	29	105	81	22	87	119	55	130	41	**199**	63	951	**71.9**	4.11.	204	131	25	67	103	907
		Brauerschwend	330	26	30	86	57	**20**	74	109	39	**128**	*30*	123	62	784	49.4	10. 9.	153	129	19	39	88	742
		Alsfeld	272	**19**	*19*	88	60	**19**	79	87	35	95	25	**115**	53	694	**50.2**	5.11.	167	117	17	36	78	649
		Lingelbach	380	24	*14*	76	52	**13**	63	101	47	94	34	**105**	47	670	47.4	5.11.	179	113	16	47	96	631
		Immichenhain	347	25	**18**	83	57	21	55	**117**	31	109	26	101	42	685	35.0	5.11.	116	115	16	26	65	658
		Holzburg	280	15	20	38	68	**12**	71	**157**	44	64	41	112	38	680	39.8	4.11.	111	90	21	*11*	*90*	658
		Ober-Breidenbach	380	23	27	87	64	**15**	88	87	41	126	36	**137**	49	780	44.5	4.11.	155	128	19	50	89	730
		Hauptschwenda	500	30	30	85	93	**28**	90	146	68	88	33	**168**	75	934	**79.1**	4.11.	204	139	21	71	110	853
		Seigertshausen	350	32	34	83	51	34	79	116	40	73	**28**	**149**	51	770	**71.5**	4.11.	185	123	16	50	92	673
		Ziegenhain	215	**21**	24	82	47	26	84	102	34	71	26	**143**	55	715	**65.2**	4.11.	171	116	16	36	77	630
		Neustadt, Kr. Mar-	250	23	26	79	61	**19**	73	93	42	69	30	**95**	58	668	39.1	5.11.	170	120	12	34	82	636
		Treysa [burg	235	19	**18**	43	51	32	71	101	30	69	24	**143**	47	648	**60.1**	4.11.	170	114	13	34	63	526
		Gilserberg	340	*24*	**22**	85	52	23	74	84	48	81	26	**134**	45	698	**51.7**	4.11.	155	117	17	43	95	646
		Sebbeterode	295	**23**	29	109	59	30	82	87	45	78	33	**141**	79	795	**50.5**	4.11.	200	135	20	57	89	730
		Zimmersrode	220	**16**	20	70	44	34	70	79	36	58	19	**119**	45	610	**67.8**	4.11.	170	107	15	28	67	555
		Armsfeld	367	29	**18**	130	67	45	107	81	58	86	19	**166**	108	914	49.2	4.11.	171	138	21	44	102	834
		Zwesten	220	**17**	**17**	80	58	26	71	73	44	67	25	**128**	46	652	25.4	12. 7.	136	110	18	17	59	596
		Großenenglis	188	19	**16**	56	41	22	**141**	104	36	65	18	113	32	663	**56.3**	4.11.	123	105	15	20	59	599
		Niederhülsa	457	32	26	81	69	31	68	102	57	83	**19**	**133**	62	763	**61.3**	4.11.	148	124	22	42	87	682
		Homberg, Bez. Kassel	245	**26**	**26**	71	42	27	54	98	53	65	28	**132**	47	669	**58.0**	4.11.	161	112	12	36	*65*	592
		Frielendorf	223	26	**22**	88	51	34	97	120	33	70	24	**145**	52	762	**69.7**	4.11.	166	116	19	39	73	676
	E.	Bilstein (Hess.-Nassau)	293	**16**	21	62	47	26	42	84	52	82	22	**103**	48	605	**51.5**	4.11.	147	118	13	38	74	579
	Fulda	Hoof	375	29	**26**	75	88	42	56	107	76	106	33	**129**	93	860	**59.4**	4.11.	167	124	19	55	89	817
		Wilhelmshöhe	523	38	**28**	96	104	40	38	116	83	105	37	**120**	83	888	**54.1**	4.11.	225	144	23	77	91	846
		Kassel (Wilhelmshöher	198	28	**20**	71	64	23	36	**108**	64	89	25	**108**	84	720	**51.8**	4.11.	169	124	17	41	78	663
		Kassel-Waldau[Allee)	150	11	18	—	59	—	—	—	—	—	—	—	—	—	—	—	—	—	—	—	—	—
	Losse	Hessisch-Lichtenau	384	37	*30*	93	69	**18**	46	109	91	99	29	**130**	93	844	**63.4**	4.11.	194	138	21	66	81	777
		Helsa	264	35	31	79	78	**25**	41	**128**	93	88	37	127	102	864	**56.9**	4.11.	161	137	27	37	80	797
		Wellerode	280	33	**30**	70	70	31	43	106	71	92	31	**113**	98	788	**62.1**	4.11.	193	137	20	55	100	711
	Vereinigung bis Losse	Rottebreite	290	32	24	83	61	**20**	41	**140**	78	108	29	124	61	801	**60.4**	4.11.	181	131	17	53	85	743
		Steinberg (Jugend-	513	41	30	85	66	**19**	55	100	86	107	31	**141**	*80*	841	**72.2**	4.11.	194	139	21	66	109	792
		Escherode [herberge)	345	49	31	91	63	**19**	39	**133**	84	102	31	124	80	846	**58.6**	4.11.	155	136	23	42	90	785
		Spiekershausen	140	26	25	58	57	**17**	39	**114**	61	81	28	112	92	710	**53.1**	4.11.	166	123	14	42	67	632
		Landwehrhagen	305	28	29	63	58	**12**	46	**121**	71	81	31	117	88	745	**56.5**	4.11.	201	134	16	59	76	—
		Mönchehof	241	19	19	67	66	**17**	47	99	65	88	27	**119**	90	723	**54.8**	4.11.	171	122	17	37	69	642
		Kassel-Rothwesten	289	18	34	61	60	**14**	41	101	76	83	24	**118**	49	679	**50.0**	4.11.	187	119	12	52	83	640
		Holzhausen a. Rein- hardswald	277	21	21	70	71	**13**	44	103	96	93	23	**120**	76	751	**53.2**	4.11.	201	120	19	67	105	756
		Wilhelmshausen	155	23	26	79	72	**12**	47	100	105	78	20	**123**	100	785	**64.4**	4.11.	187	134	16	48	77	726
		Wildhaus	160	22	26	76	71	**13**	48	103	110	75	19	**122**	106	701	**62.4**	4.11.	198	126	16	56	79	719
Diemel bis Vereinigung	Schwülme b. Vereinigg.	Bühren	297	26	29	88	82	**22**	55	118	98	77	32	**128**	88	843	45.4	4.11.	213	142	22	56	98	773
		Vaake	118	26	26	90	80	**17**	72	97	99	103	27	**126**	124	887	44.5	4.11.	177	132	25	44	66	815
		Hemelberg	296	39	36	115	91	**18**	64	127	135	73	28	**161**	*100*	987	**54.7**	4.11.	181	144	26	65	111	906
		Bursfelde	115	25	24	91	87	**19**	81	101	97	90	24	**132**	113	884	43.5	4.11.	187	129	29	52	88	812
	Schwülme	Hettensen	220	**27**	28	100	67	31	71	97	108	82	34	128	**141**	914	45.4	31.12.	226	139	26	75	92	837
		Ossenfeld	322	32	**26**	83	65	**26**	54	108	88	81	28	**130**	85	806	42.0	4.11.	181	137	21	53	92	750
		Offensen	158	37	**25**	110	70	26	56	87	74	84	32	**121**	105	827	40.1	4.11.	138	131	24	30	67	763
		Torfhaus i. Solling	491	57	46	155	84	**40**	73	98	129	86	51	**170**	132	1121	44.7	4.11.	222	160	33	73	127	1072
		Uslar	170	32	35	112	68	**20**	54	83	101	71	30	130	**136**	872	**50.0**	31.12.	199	145	18	50	102	814
		Delliehausen	250	42	26	124	65	**21**	38	92	110	81	39	**130**	84	852	30.9	4.11.	189	147	19	49	106	841
		Lippoldsberg	115	45	*40*	114	67	**21**	75	84	106	91	50	**137**	110	940	42.4	4.11.	186	147	24	31	73	900
	Weser	Nienover	210	30	38	**141**	79	**24**	97	90	112	85	35	131	140	1002	**52.8**	31.12.	156	141	26	48	84	927
		Karlshafen	112	37	38	**158**	119	**32**	63	113	95	95	40	142	121	1053	40.0	12.7., 4.11.	180	137	32	33	79	1140
Diemel	Twiste bis Quelle	Eimelrod	490	24	**20**	108	77	56	122	99	113	112	44	**241**	90	1106	**74.5**	4.11.	199	149	31	60	109	1047
		Giebringhausen	430	35	**30**	120	73	49	64	97	90	89	45	**204**	118	1014	**66.2**	4.11.	201	157	28	61	95	918
		Stormbruch	415	37	**28**	116	86	39	71	125	109	86	54	**201**	142	1094	**73.7**	4.11.	174	151	29	50	72	988
		Willingen I	560	53	**31**	177	95	46	116	114	122	129	63	**270**	160	1376	**81.5**	4.11.	242	157	43	82	109	1289
		Willingen II	560	34	**31**	175	102	42	110	111	121	120	58	**266**	159	1329	**78.7**	4.11.	211	164	39	72	109	—
		Bontkirchen	410	43	**32**	120	78	43	68	103	113	96	52	**197**	130	1075	**64.3**	4.11.	160	156	32	41	70	983
		Helminghausen	380	34	**31**	118	82	38	63	118	110	86	43	**192**	120	1035	**64.7**	4.11.	181	149	30	46	88	944
		Adorf, Kr. Waldeck	350	53	**34**	121	84	43	76	103	93	91	38	**164**	85	985	**80.0**	4.11.	159	117	31	39	90	973
		Beringhausen	315	37	29	120	75	**22**	55	111	99	95	45	**170**	150	1008	**64.0**	4.11.	182	157	24	48	87	899
		Nieder-Marsberg	265	16	25	102	96	**14**	41	94	96	78	34	**133**	77	806	**53.2**	4.11.	185	141	18	35	82	782
		Essentho	425	27	26	102	44	**17**	44	98	109	77	37	**125**	99	805	**51.2**	4.11.	162	135	20	40	94	761
		Heddinghausen	403	20	**15**	77	70	23	39	103	81	79	35	**124**	75	741	46.9	4.11.	187	125	16	49	99	693
		Rhoden	282	33	24	84	60	**21**	56	93	82	76	29	**116**	85	759	47.1	5.11.	168	123	18	53	89	713
	Twiste	Mühlhausen (Hessen)	305	27	27	94	71	**22**	44	89	82	97	41	**178**	75	847	**69.5**	4.11.	174	138	18	48	82	742
		Ober-Waroldern	317	29	23	103	64	**21**	56	84	63	89	39	**136**	78	785	47.2	4.11.	189	136	18	40	84	720
		Mengeringhausen	290	31	27	116	66	**17**	49	101	84	102	35	**128**	89	845	**50.6**	4.11.	186	141	20	42	93	775
		Arolsen	288	30	24	96	66	**19**	39	90	65	100	28	**140**	87	784	**64.5**	4.11.	146	135	19	42	83	—
		Landau üb. Arolsen	305	*27*	33	80	60	31	50	89	61	79	**14**	**120**	74	718	**52.7**	4.11.	136	116	14	36	70	643
		Freienhagen	404	*28*	21	80	65	15	—	—	—	—	—	—	—	—	—	—	—	—	—	—	—	—
		Volkmarsen	197	23	21	75	54	**14**	40	85	61	76	29	**98**	74	650	34.2	4.11.	211	118	10	41	64	600

Weser

Flußgebiet		Stationen	Seehöhe m	Monatssummen (mm) Januar	Februar	März	April	Mai	Juni	Juli	August	September	Oktober	November	Dezember	Jahressumme I–XII mm	Größte Tagesmenge Höhe mm	Datum	Zahl der Tage mit Niederschlag ≧ 0.1 mm	≧ 1.0 mm	≧ 10.0 mm	* ≧ 0.1 mm	▣	Jahressumme XI.39—X.40 mm
Diemel	Twiste	Schmillinghausen .	232	27	26	105	62	**17**	51	82	74	72	27	**114**	98	755	41.9	4.11.	191	130	15	48	77	698
		Leckringhausen . .	305	31	**28**	93	51	33	37	90	53	79	36	**114**	87	732	**55.0**	4.11.	181	139	18	53	71	637
		Wolfhagen	260	38	**26**	82	64	30	47	103	56	81	30	**123**	74	754	40.0	4.11.	154	133	15	39	72	717
	Esse bis Twiste	Warburg	204	26	**20**	79	68	21	61	**100**	89	67	27	96	68	722	36.5	4.11.	164	121	19	45	71	702
		Griemelsheim . . .	255	25	*22*	77	62	**12**	40	102	79	83	25	**108**	67	702	41.7	4.11.	146	116	19	38	67	670
		Borgentreich . . .	240	27	**22**	61	67	**22**	57	90	67	71	24	**97**	94	699	36.2	5.11.	143	120	15	35	77	667
		Hohenwepel	243	25	21	80	**104**	**16**	64	96	89	79	28	99	89	790	47.0	29. 4.	175	125	20	51	70	756
		Burghasungen . .	400	22	**19**	91	67	27	55	109	65	84	26	**120**	87	772	49.8	4.11.	212	134	13	65	99	710
		Dörnberg b. Kassel	420	—	—	—	97	35	52	115	64	90	28	127	—	—	—	—	—	—	—	—	—	—
		Escheberg	270	38	25	89	93	**20**	95	103	82	101	33	**121**	91	891	**54.3**	4.11.	203	137	20	60	93	817
		Fürstenwald . . .	290	22	29	92	81	**20**	44	**109**	80	81	24	103	90	775	**51.0**	4.11.	155	117	20	51	72	718
		Lamerden	135	26	27	92	66	**16**	47	108	82	71	23	**130**	91	779	42.0	31.12.	193	124	13	46	72	712
	Esse	Grebenstein	190	26	30	94	74	**16**	62	105	77	91	25	**107**	92	799	49.0	4.11.	136	130	20	27	70	739
		Hofgeismar	160	26	33	94	74	**12**	45	**122**	104	76	17	112	99	814	*46.5*	4.11.	146	126	17	34	74	753
		Ahlberg	345	49	30	90	70	**19**	62	107	105	102	21	**112**	94	861	**53.8**	4.11.	197	134	21	61	94	801
	Diemel	Trendelburg . . .	170	33	31	106	73	**16**	48	106	86	75	31	**107**	101	813	33.9	5.11.	194	126	22	52	80	768
		Langenthal	365	38	37	113	86	**24**	55	103	94	77	39	**114**	103	883	35.6	31.12.	206	137	24	58	81	842
		Beberbeck	240	19	33	120	87	**15**	92	**154**	110	80	21	123	91	945	41.8	5.11.	184	157	26	53	70	900
		Sababurg	325	21	37	105	74	**13**	85	**118**	102	82	34	116	95	882	41.1	4.11.	161	133	23	43	92	852
Werre bis Diemel	Weser	Natingen	300	**22**	26	**118**	88	26	68	85	87	77	35	110	110	852	39.0	31.12.	175	135	26	43	87	808
		Beverungen	101	**21**	25	**121**	72	24	43	86	71	65	32	119	112	791	35.9	5.11.	156	129	21	30	71	738
		Winnefeld	276	34	32	**121**	80	**21**	71	98	79	77	31	115	99	858	35.2	31.12.	198	139	20	55	113	845
	Nethe	Borlinghausen . . .	260	49	31	128	86	**20**	84	90	**145**	91	36	130	139	1029	46.1	31.12.	206	144	32	62	85	952
		Willebadessen . . .	220	47	34	114	85	**18**	56	86	104	77	36	122	**171**	950	**56.3**	31.12.	178	140	29	47	72	864
		Peckelsheim . . .	220	58	27	**103**	86	**16**	52	91	88	72	33	98	99	823	**52.4**	31.12.	174	131	24	36	71	802
		Dringenberg . . .	284	52	38	151	96	**18**	62	78	125	85	39	143	**166**	1053	49.6	31.12.	209	140	31	63	90	981
		Driburg, Bad I (Lange	230	63	41	153	109	**20**	79	97	140	106	41	161	**195**	1205	**59.0**	31.12.	191	146	35	48	88	1119
		Driburg, Bad II (Str.)	210	58	28	154	108	**20**	79	85	122	105	41	164	**188**	1152	**51.5**	31.12.	187	144	33	52	83	1059
		Vörden, Kr. Höxter	220	36	39	135	104	**26**	37	85	87	84	50	**146**	105	934	33.4	5.11.	183	150	26	44	73	889
		Brakel	163	34	31	112	85	**18**	54	118	109	70	36	**156**	135	958	36.6	31.12.	172	120	29	37	69	853
	Emmer bis Nethe	Höxter	96	**17**	27	**114**	81	28	38	81	61	69	35	100	82	733	25.8	4.11.	182	129	17	38	75	701
		Bosseborn	328	18	21	119	110	30	81	—	—	—	—	—	—	—	—	—	—	—	—	—	—	—
		Rottmünde	250	44	39	**132**	93	**32**	59	106	78	77	47	114	95	916	29.2	31.12.	182	140	29	49	99	893
		Schießhausa. Solling	407	84	55	119	91	**34**	91	123	131	113	62	**169**	123	1195	42.3	4.11.	194	148	40	57	90	1130
		Holzminden	186	36	34	**136**	81	**28**	61	111	83	85	34	75	85	849	42.5	12. 7.	177	131	27	30	79	857
		Stahle	90	34	52	*130*	80	**25**	45	82	65	63	43	94	112	825	27.3	4.11.	186	138	20	19	68	720
		Stadtoldendorf . .	228	27	34	126	80	**25**	56	108	95	73	39	**139**	88	890	33.4	12. 7.	193	130	23	54	89	859
		Polle	121	20	27	103	95	**19**	63	78	74	64	33	**113**	90	779	36.4	4.11.	163	120	17	32	74	736
		Ottenstein	300	29	33	112	92	**22**	58	81	85	74	48	**121**	85	840	30.6	12. 7.	153	133	22	38	105	801
		Holzberg	402	21	**20**	105	85	26	60	64	91	79	37	**113**	98	799	40.7	4.11.	154	137	18	38	92	794
		Scharfoldendorf . .	154	29	29	104	74	**22**	74	66	99	67	31	**150**	75	820	33.2	9.9., 4.11.	164	117	29	35	76	765
		Heinrichshagen . .	204	18	16	32	33	26	81	120	118	91	47	136	—	—	—	—	—	—	—	—	—	—
		Börry	79	22	25	**102**	75	**12**	66	94	82	50	38	101	63	730	36.0	12. 7.	165	123	13	30	64	699
	Emmer	Nieheim	200	*50*	52	113	96	**17**	49	70	71	66	47	**145**	116	892	42.5	5.11.	182	125	26	48	76	832
		Veldrom	350	49	42	159	121	**28**	70	98	132	93	42	189	**192**	1215	**55.7**	4.11.	196	149	34	52	106	1119
		Steinheim, Kr. Höxter	140	50	36	112	98	**18**	42	80	66	69	41	**155**	111	878	37.0	4.11.	206	138	18	52	74	804
		Nassengrund . . .	192	78	57	147	90	**30**	63	85	97	79	45	**152**	134	1057	39.2	4.11.	204	165	31	47	81	1001
		Am Möhrt	256	**34**	37	114	73	37	55	77	85	73	36	**122**	80	823	33.4	12. 7.	145	127	22	36	68	800
		Biesterfeld	242	40	**29**	**122**	113	34	60	52	92	74	35	107	95	853	44.1	29. 4.	165	134	25	26	90	830
		Großenberg	328	36	30	**115**	89	**24**	76	84	99	60	43	**115**	103	874	42.1	12. 7.	166	130	19	44	88	817
		Hämelschenburg .	86	**18**	22	**118**	84	29	74	85	98	64	51	117	96	856	31.7	4.11.	141	127	25	27	61	808
	Werre bis Emmer	Klein-Süntel . . .	155	27	32	130	75	**24**	51	100	123	66	39	92	**135**	894	34.2	31.12.	168	124	21	36	80	858
		Reher	124	28	**22**	124	72	39	108	96	106	57	30	100	**138**	920	42.5	26. 6.	125	113	32	22	67	851
		Dehmke	140	23	27	107	62	**20**	60	96	84	60	22	**116**	82	759	36.2	15. 3.	154	122	21	33	70	724
		Hameln	68	19	**18**	**102**	65	**18**	76	78	67	54	33	88	95	713	29.7	26. 6.	185	130	18	43	78	678
		Heß.-Oldendorf . .	65	19	24	102	52	**16**	61	84	84	67	28	**109**	89	735	31.1	15. 3.	170	125	22	31	71	697
		Wennenkamp . . .	210	**30**	40	110	71	31	80	100	109	68	40	**127**	94	900	43.9	12. 7.	181	144	22	44	71	839
		Meierberg	253	22	24	99	72	**21**	94	86	102	71	38	**144**	92	865	42.2	12. 7.	163	130	19	35	75	800
		Rinteln	56	**21**	34	92	52	27	62	86	81	48	31	**96**	87	717	27.5	15. 3.	196	124	17	45	69	669
		Hohenhausen . . .	176	**28**	34	112	74	34	59	83	99	75	47	118	**126**	889	35.2	26. 6.	166	123	22	29	68	815
		Valdorf	125	26	**23**	103	64	34	42	97	99	61	40	**114**	108	811	36.2	12. 7.	174	126	20	39	78	753
Werre	Werre	Meinberg	215	**19**	30	126	87	25	52	84	87	76	47	**206**	132	971	**52.3**	4.11.	185	139	21	50	79	863
		Detmold	179	38	33	118	109	**21**	63	91	75	71	53	**179**	112	963	43.9	29. 4.	206	142	22	56	69	860
		Donoperteich . . .	163	**27**	32	147	100	28	92	94	107	86	65	**188**	136	1102	40.5	4.11.	154	124	36	46	62	1024
		Hörste	195	24	34	119	80	**15**	80	96	95	77	54	**146**	130	950	39.0	31.12.	195	132	23	54	80	873
		Lage	103	**17**	*35*	*120*	82	24	45	81	*75*	68	28	**172**	99	846	42.1	7.11.	152	120	19	29	73	809
	Bega	Brake	102	—	—	—	—	—	—	—	—	64	35	119	113	—	—	—	—	—	—	—	—	—
		Brüntorf	152	36	34	109	70	**22**	54	98	81	70	34	**131**	104	843	33.6	4.11.	167	131	21	29	70	766
		Loßbruch	186	22	**19**	109	120	24	39	83	74	73	47	**161**	92	863	**57.4**	29. 4.	182	131	18	46	80	787
		Salzuflen	96	**21**	29	116	66	25	53	100	77	56	41	**131**	110	828	32.6	12. 7.	185	143	19	37	75	744

Flußgebiet		Stationen	Seehöhe m	Monatssummen (mm) Januar	Februar	März	April	Mai	Juni	Juli	August	September	Oktober	November	Dezember	Jahressumme I–XII mm	Größte Tagesmenge Höhe mm	Datum	Zahl der Tage mit Niederschlag ≧ 0.1 mm	≧ 1.0 mm	≧ 10.0 mm	∗ ≧0.1 mm	▣	Jahressumme XI.39—X.40 mm
Werre	W.	Herford I (Ortsteilerstr.)	77	**30**	38	130	61	36	77	121	95	71	48	**139**	113	959	32.8	12. 7.	198	143	28	35	72	875
		Herford II (Otto-Wei-	66	30	**28**	**106**	53	42	71	95	72	63	42	86	96	784	29.0	12.10.	196	132	16	37	72	758
	An	Werther [dingen-Ufer)	138	26	37	115	67	**21**	62	116	87	71	32	**140**	121	895	33.2	31.12.	196	132	23	51	76	824
		Ober-Jöllenbeck . .	158	29	32	108	57	**25**	65	94	77	56	38	**145**	102	828	44.3	4.11.	177	130	19	46	72	758
		Örlinghausen (Stadt)	230	40	*35*	136	63	**24**	65	89	*99*	73	48	**147**	135	954	33.6	4.11.	181	128	26	40	77	860
		Örlinghausen (Flugh.)	202	47	35	132	65	**26**	56	96	93	87	50	**165**	138	990	**61.5**	4.11.	183	142	19	42	77	—
		Bielefeld (Stadt) . .	176	32	37	**104**	63	**15**	65	89	75	66	41	95	**104**	786	27.2	15. 3.	198	129	16	45	71	772
		Altenhagen	100	**16**	23	85	81	20	49	88	60	45	45	**137**	87	736	34.8	12. 7.	160	126	16	30	66	666
	W.	Eilshausen	90	**19**	37	118	52	**19**	64	97	72	60	51	**133**	95	817	30.8	4.11.	160	130	24	18	66	749
	Else	Melle	81	18	24	**127**	60	**17**	71	85	72	56	32	125	95	782	41.3	15. 3.	162	123	21	36	80	716
		Rödinghausen . . .	156	**15**	33	115	49	31	93	90	83	60	33	**124**	93	819	38.0	15. 3.	141	117	24	30	73	756
		Neuenkirchen, Kr.	123	**20**	33	125	58	26	70	94	89	63	32	**154**	111	875	38.2	15. 3.	166	124	26	26	62	788
	Werre	[Melle Bünde	70	26	30	**118**	43	**18**	81	110	72	60	34	106	100	798	35.0	15. 3.	198	130	22	45	76	737
		Quernheim	95	18	31	114	—	—	—	—	—	53	—	—	—	—	—	—	—	—	—	—	—	—
		Oeynhausen . . .	71	29	**23**	**114**	58	34	56	93	74	61	42	103	96	783	40.2	15. 3.	163	126	21	30	62	730
		Volmerdingsen . . .	160	25	31	**108**	61	**22**	66	82	77	58	41	93	101	765	36.8	15. 3.	170	137	20	37	69	702
Aller bis Werre	Weser	Minden	46	**13**	20	**91**	81	24	50	88	77	39	37	64	89	673	32.0	31.12.	154	123	15	28	65	641
		Hille	53	17	**13**	**106**	78	49	64	81	69	48	38	94	94	751	29.2	28. 5.	168	117	23	25	64	683
	Aue	Bückeburg	67	23	35	**114**	58	**22**	50	93	91	55	33	88	107	769	33.3	15. 3.	137	127	24	25	72	724
		Bückeberg	342	**30**	35	104	66	49	38	106	118	79	48	111	**126**	910	35.0	31.12.	175	141	24	46	87	870
		Lahde	40	**15**	*25*	109	70	27	47	87	67	61	45	109	**121**	783	32.7	15. 3.	149	121	23	25	60	682
	Weser	Rusbend	53	**11**	24	**96**	57	24	51	73	79	57	32	81	82	667	29.1	15. 3.	186	123	17	41	69	627
		Wiedensahl	66	**4**	18	86	59	19	29	**88**	76	61	42	75	84	641	31.4	12. 7.	137	104	16	16	72	612
		Wölpinghausen . .	106	**13**	24	**102**	77	27	41	76	80	62	39	82	83	706	26.6	12.10.	176	129	18	38	67	678
		Schlüsselburg . . .	27	**13**	26	88	53	26	27	79	62	52	36	84	**99**	645	25.7	12.10.	152	110	16	23	59	590
	Aue	Lübbecke (Stadt) .	86	**20**	21	**115**	60	74	66	94	68	63	38	99	94	812	39.0	15. 3.	181	123	23	37	63	755
		Rhaden	44	**19**	25	118	60	24	49	83	62	47	32	93	**119**	731	33.0	15. 3.	118	110	17	21	66	658
		Levern	65	**22**	25	**105**	49	29	104	78	68	54	31	98	80	743	**30.4**	15. 3.	184	117	17	36	74	604
		Essern	46	**6**	20	**120**	58	20	41	71	78	48	34	77	87	660	25.2	12.10.	156	107	19	26	59	636
		Preußisch-Ströhen .	40	**5**	32	**133**	40	21	77	77	97	56	49	83	118	788	22.0	12.10.	155	121	21	32	60	717
		Freistatt	40	**18**	43	100	63	45	36	115	69	73	39	**133**	111	845	34.0	37. 5.	196	137	19	38	63	759
		Stocksdorf	53	**17**	36	74	67	42	64	85	84	74	37	87	**104**	771	31.1	27. 5.	167	127	21	29	61	735
		Stadt	45	**21**	32	83	61	54	55	111	83	72	62	**114**	106	854	34.1	27. 5.	195	130	26	33	73	805
		Kirchdorf, Kr. Diep-	40	**10**	30	97	72	34	84	79	95	81	47	**125**	115	869	30.8	12.10.	175	133	27	34	66	791
		Borstel [holz	45	**10**	24	88	70	14	43	89	75	77	42	**109**	93	734	29.5	12.10.	157	128	19	25	70	686
		Woltringhausen . .	39	**17**	44	87	66	19	51	90	97	43	48	100	**109**	771	30.7	12.10.	176	137	14	35	46	685
		Kleinendorf	50	**14**	31	86	68	36	46	77	72	62	34	83	**98**	707	26.7	12.10.	130	114	18	22	63	663
		Jenhorst	43	**8**	24	73	49	27	47	70	62	46	30	80	**96**	612	21.4	31.12.	149	111	13	25	69	564
		Uchte	38	**19**	27	**98**	60	40	40	71	64	57	38	96	96	706	23.2	15. 3.	133	111	22	26	53	654
		Liebenau	28	9	6	83	74	—	—	—	—	—	—	—	—	—	—	—	—	—	—	—	—	—
	Weser	Rehburg (Stadt) . .	37	**12**	25	91	79	19	39	94	82	58	35	86	**97**	717	27.9	31.12.	131	112	26	24	69	662
		Nienburg	25	**14**	22	92	75	18	45	78	74	64	44	**102**	84	712	30.0	12.10.	181	123	23	41	68	656
		Haßbergen	24	21	28	78	102	**20**	43	75	71	69	50	**112**	90	759	36.3	12.10.	156	122	19	38	75	702
		Brebber	52	**10**	26	69	81	25	44	**121**	74	68	54	113	81	766	37.3	12.10.	171	118	22	28	71	728
		Martinfeld	275	57	28	88	62	**16**	40	**123**	100	90	33	113	73	823	46.5	4.11.	174	136	23	52	89	795
		Hoya	18	**12**	27	75	79	28	57	107	47	59	49	**110**	91	741	39.2	12.10.	157	111	22	23	—	698
Aller	Ise bis Quelle	Erxleben	140	28	30	**86**	43	**17**	52	84	54	41	21	56	75	587	27.2	16. 6.	164	111	13	35	77	588
		Marienborn	170	**24**	41	75	38	25	46	**87**	60	36	27	65	71	595	31.4	26. 6.	154	109	14	42	77	598
		Weferlingen	89	**19**	31	**90**	43	43	58	75	67	46	30	68	71	641	27.9	15. 3.	178	117	16	48	84	643
		Flechtingen	93	**19**	32	**86**	44	35	35	59	59	34	27	75	75	580	26.4	15. 3.	161	113	11	39	75	558
		Belsdorf	130	**16**	29	81	35	**84**	50	60	45	32	26	59	58	575	**58.5**	20. 5.	138	105	11	36	74	602
		Danndorf	72	**8**	27	75	47	24	60	**81**	61	38	18	**81**	78	607	32.5	26. 6.	159	114	12	37	71	580
		Ehra-Lessien . . .	77	**15**	37	**91**	61	17	48	74	77	41	20	87	78	646	32.2	26. 6.	176	117	15	38	61	621
		Fallersleben	79	**9**	21	77	39	25	66	**94**	70	38	18	75	91	623	44.3	26. 6.	139	100	13	22	67	619
		Sülfeld	80	**20**	30	**110**	63	28	44	95	75	42	25	82	79	693	32.6	26. 6.	194	125	13	44	80	686
	Ise	Wittingen	85	**11**	32	81	51	14	53	65	67	57	26	**94**	67	618	32.7	26. 6.	148	102	13	26	69	595
		Isenhagen-Hankens-	85	**18**	24	**107**	56	25	62	81	66	56	19	**107**	76	697	42.2	26. 6.	164	119	18	31	75	665
		Schönewörde [büttel	60	**17**	22	**106**	57	27	52	83	72	60	18	95	77	686	36.7	26. 6.	164	120	15	30	67	660
		Triangel	54	**17**	38	91	50	27	57	**97**	58	44	18	87	77	661	37.3	26. 6.	186	118	13	45	73	697
	Aller	Wedesbüttel . . .	77	**12**	16	81	60	31	32	**126**	96	44	17	69	78	662	27.3	31.12.	147	120	14	36	71	654
		Ribbesbüttel . . .	54	23	27	94	65	27	43	**106**	70	37	**22**	70	93	677	27.7	15. 3.	155	124	19	34	83	658
	Oker	Dammhaus	560	46	59	183	85	**26**	36	186	196	134	43	201	**207**	1402	**51.0**	12. 7.	209	172	45	76	123	1288
		Altenau (Oberförst.)	460	*56*	45	174	85	34	37	**184**	145	114	**32**	164	*170*	1240	44.0	4.11.	209	158	39	70	115	1246
		Rose (Grabenhaus)	569	52	61	206	98	**26**	37	171	192	119	48	**247**	208	1465	**55.0**	4.11.	205	149	47	73	126	1363
		Schulenberg . . .	420	88	**40**	170	98	46	48	150	192	147	50	**210**	170	1409	46.5	5.11.	230	182	45	55	120	1408
		Ahrensberg (Forsth.)	560	116	78	172	108	**41**	66	147	165	144	47	**228**	173	1485	*49.0*	4.11.	208	192	47	65	124	1420
		Polsterberg	587	44	41	185	98	**28**	39	180	**198**	120	43	169	168	1313	45.4	4.11.	199	158	44	57	119	1277
		Goslar (Flugh.) . .	252	**12**	18	72	70	24	71	**140**	104	50	39	111	69	780	33.7	4.11.	185	129	20	50	87	728
		Torfhaus	800	**37**	59	173	75	**37**	39	163	**188**	108	43	171	120	1209	48.0	5.11.	197	165	37	80	131	1211
		Magdbett	820	49	56	205	95	**42**	47	173	227	161	60	**290**	188	1593	—	—	—	—	—	—	—	1489

Weser 1940

Flußgebiet		Stationen	Seehöhe m	Monatssummen (mm) Januar	Februar	März	April	Mai	Juni	Juli	August	September	Oktober	November	Dezember	Jahressumme I—XII mm	Größte Tagesmenge Höhe mm	Datum	Zahl der Tage mit Niederschlag ≧ 0.1 mm	≧ 1.0 mm	≧ 10.0 mm	∗ ≧ 0.1 mm	⊡	Jahressumme XI.39—X.40 mm
Aller	Oker	Harzburg, Bad (Kur-	278	**23**	30	93	68	34	61	129	97	85	40	**142**	70	872	34.7	4.11.	186	137	26	45	77	816
		Vienenburg (verwaltg.)	150	29	31	76	59	29	72	**99**	78	36	**26**	76	74	685	31.5	4.11.	165	128	15	37	72	641
		Gitterkopf	633	**45**	51	177	93	53	78	159	176	120	56	**219**	162	1389	—	—	—	—	—	—	—	1345
		Schladen	96	22	*28*	78	73	22	48	**92**	73	25	**21**	65	67	614	21.8	19. 4.	162	129	13	29	70	601
	Oker, *Ilse*	Ilsesperre	450	**30**	53	151	80	60	74	131	138	98	45	**188**	112	1160	—	—	—	—	—	—	—	1095
		Ilsenburg (Harz)	270	**26**	28	82	56	35	63	113	85	60	32	**121**	62	763	32.4	5.11.	183	127	18	54	67	719
		Schmatzfeld	192	20	**16**	59	45	40	36	**122**	70	54	25	71	51	609	24.6	4.11.	178	115	14	46	71	580
		Osterwiek (Harz)	113	**16**	26	78	42	39	78	**93**	60	43	19	57	52	603	37.0	24. 6.	164	115	16	41	64	590
		Stapelburg	230	24	29	64	54	33	55	**114**	95	60	**22**	84	62	696	27.0	4.11.	192	114	19	53	73	658
		Hornburg, Kr. Werni-	102	**17**	22	80	54	25	60	**94**	65	48	20	65	58	608	26.0	4.11.	151	116	19	31	63	596
		Hedeper [gerode	120	17	21	75	49	17	62	**101**	57	30	**15**	56	58	558	22.6	4.11.	151	95	13	32	82	551
	Oker	Dorstadt	82	24	24	85	61	20	45	**100**	77	30	**16**	62	69	613	22.1	4.11.	180	113	16	49	77	596
		Zur Asse (Forsthaus)	145	**13**	18	89	80	22	40	**127**	*60*	*45*	17	58	56	625	30.1	31.12.	143	105	18	36	86	630
		Groß-Rode	290	**26**	31	115	59	34	49	**119**	107	68	30	89	100	827	32.0	31.12.	183	136	20	65	107	802
		Wolfenbüttel	82	21	19	85	60	23	41	**150**	60	36	**15**	42	47	599	35.9	28. 7.	155	114	15	40	84	608
		Braunschweig (T.H.)	75	**21**	30	117	68	30	39	**138**	85	53	**21**	69	88	759	34.0	12. 7.	183	125	17	50	80	744
		Braunschw.-Broitzen	84	**15**	26	79	59	28	49	**125**	71	42	17	58	72	641	39.0	12. 7.	179	115	14	55	82	—
	Oker *Schunter*	Brunsleberfeld	198	26	26	**107**	66	31	*50*	92	90	52	**25**	62	103	730	40.9	31.12.	168	126	15	32	83	728
		Helmstedt (Stadt)	137	**24**	38	**88**	53	34	41	80	70	43	25	71	62	629	27.9	26. 6.	176	109	16	45	76	639
		Mariental (Braunschw.)	130	42	38	**115**	60	**26**	54	108	65	45	27	83	84	747	42.5	26. 6.	144	111	16	35	81	715
		Königslutter	120	23	25	75	67	33	37	**109**	82	42	**21**	72	93	679	26.5	19. 4.	166	120	16	45	76	651
		Rhode	120	**20**	30	84	53	37	55	**104**	66	43	21	65	82	660	43.5	26. 6.	157	121	13	39	77	670
		Kampen, Kr. Braun-	85	**17**	35	99	60	27	34	**103**	76	44	24	82	76	677	27.5	15. 3.	194	123	14	55	83	668
		Destedt [schweig	155	21	29	91	53	28	54	**111**	83	49	**20**	67	82	688	36.0	26. 6.	184	130	17	53	91	680
		Riddagshausen	80	**12**	22	85	52	27	44	**119**	77	45	18	48	65	614	24.1	26. 6.	165	116	13	45	80	644
		Rethen	78	**19**	29	**96**	51	27	36	85	76	37	20	68	81	625	28.8	15. 3.	177	116	13	43	90	610
	O.	Meinersen	52	19	29	92	59	27	67	**113**	67	46	**11**	67	87	684	23.8	15. 3.	179	125	17	28	77	671
	Aller	Wesendorf	63	**7**	17	79	42	25	58	**90**	70	49	14	80	70	601	24.0	31.12.	176	111	12	42	39	—
		Hohne, Kr. Celle	51	**15**	28	**101**	45	26	57	91	72	46	21	84	96	682	32.4	26. 6.	173	128	12	47	71	628
		Groß-Oesingen	76	**17**	31	101	51	29	64	95	74	55	**17**	**108**	83	725	33.9	26. 6.	168	131	19	45	89	683
	Lachte	Sprakensehl	110	**24**	26	107	53	27	66	86	91	62	37	**122**	93	794	37.7	26. 6.	163	130	21	40	80	—
		Unterlüß	100	**12**	23	82	73	17	54	64	92	47	25	**98**	72	659	34.1	26. 6.	175	118	18	48	72	646
		Eschede	71	**20**	27	89	56	27	66	87	80	57	26	**107**	73	715	30.1	26. 6.	179	131	18	46	69	681
		Lachendorf	48	**15**	29	105	44	22	61	**106**	72	51	20	89	90	704	25.1	5.11.	191	127	13	52	74	659
	A.	Celle (Stadt)	43	19	34	106	49	22	45	—	—	—	—	—	—	—	—	—	—	—	—	—	—	—
	Fuhse	Cramme	100	21	—	85	62	21	34	138	69	34	19	66	62	—	—	—	—	—	—	—	—	—
		Lichtenberg, Kr. Wol-	185	**22**	30	103	71	27	48	**169**	81	48	34	78	98	809	38.2	31.12.	161	133	22	42	79	796
		Groß-Bülten [fenbüttel	75	**17**	24	102	52	**17**	78	**123**	84	43	27	56	78	701	35.5	26. 6.	155	116	17	43	81	767
		Peine	64	**13**	21	93	51	19	82	**104**	65	39	22	66	73	648	46.3	26. 6.	178	117	12	43	74	—
		Abbensen	61	**22**	27	100	61	**22**	76	**111**	71	44	25	64	77	700	36.3	26. 6.	166	128	14	36	71	695
		Sauingen	84	**15**	31	94	60	25	37	**178**	72	46	23	61	76	718	40.3	28. 7.	159	118	16	28	70	714
		Fürstenau, Kr. Braun-	75	**16**	32	109	64	26	**115**	113	70	43	25	68	69	750	49.8	26. 6.	190	125	13	48	82	742
		Wipshausen [schweig	63	**16**	25	92	55	28	59	**108**	72	43	22	65	83	668	25.5	31.12.	175	115	16	35	70	663
		Uetze	50	23	29	**110**	51	**20**	57	108	80	52	25	68	94	717	24.3	27. 7.	176	133	16	37	74	705
		Wathlingen	43	**13**	27	85	48	23	56	**116**	82	41	24	56	79	650	26.2	12. 7.	143	121	16	30	69	638
		Mehrum	70	23	27	**112**	57	**16**	90	109	70	38	26	69	88	725	33.3	12. 7.	151	123	17	35	61	713
		Bolzum	72	**16**	19	128	66	**16**	70	**142**	65	47	28	66	73	736	**67.2**	12. 7.	152	122	13	31	72	717
		Lehrte	62	21	24	107	60	**14**	94	**157**	74	54	28	62	77	772	**58.6**	12. 7.	145	117	21	34	82	768
		Burgdorf	55	**18**	26	97	51	20	53	**139**	93	53	26	65	83	724	40.0	12. 7.	195	131	16	48	86	710
		Großmoor	42	***14***	*26*	89	54	19	62	**115**	77	50	32	75	88	701	35.0	12. 7.	149	127	18	31	81	670
	Leine bis Fuhse	Hustedt	48	**15**	28	98	53	**15**	82	93	89	59	32	92	**107**	763	33.4	23. 6.	202	124	24	51	81	701
		Celle-Witzenbruch	39	**15**	25	**112**	62	17	75	109	88	55	32	91	93	774	28.0	23. 6.	188	122	23	46	74	—
		Stedden [(Flughafen)	35	**19**	33	109	52	29	40	100	63	55	29	110	**115**	754	31.7	12. 7.	163	122	25	36	70	677
		Lopesettel	80	**19**	37	87	85	23	43	66	**124**	74	39	116	92	805	25.5	25. 6.	147	132	27	26	60	—
		Poitzen	62	18	34	103	57	**14**	57	95	97	57	32	**112**	*75*	751	26.6	15. 3.	164	127	21	37	73	730
		Munster (Lager)	80	**23**	33	104	58	24	58	70	**111**	68	*35*	*108*	79	771	24.0	24. 8.	171	135	22	40	72	758
		Queloh	90	**21**	31	80	56	**21**	63	75	83	59	36	**100**	73	698	23.6	5.11.	165	109	19	39	80	663
		Hornborstel	32	**14**	28	**138**	66	20	45	109	85	65	39	109	96	814	28.0	5.11.	173	129	23	42	74	753
		Lohne	67	**21**	*30*	105	60	23	68	**135**	96	63	36	67	78	782	31.4	12. 7.	175	117	21	27	71	777
		Fuhrberg	40	**24**	29	102	52	29	78	**108**	78	47	33	84	91	755	40.7	26. 6.	191	127	23	43	62	716
		Berkhof (Wasserwerk)	35	25	48	**105**	65	**21**	42	97	82	67	39	97	102	790	25.9	5.11.	184	126	19	45	74	727
	Leine	Beuren, Kr. Worbis	310	36	40	106	99	**24**	69	**193**	152	118	50	187	120	1194	**61.8**	4.11.	153	129	51	38	73	—
		Wingerode	295	34	45	60	56	**18**	51	**136**	95	73	25	120	72	785	42.9	4.11.	184	121	20	52	76	724
		Uder	235	34	31	70	71	**19**	46	**123**	89	84	28	112	84	791	45.1	4.11.	188	121	21	49	74	732
		Friedland a. d. Leine	177	29	27	55	75	**17**	49	95	80	78	21	**123**	87	736	**50.6**	4.11.	196	121	15	49	73	645
		Brackenberg	360	—	—	—	—	—	51	136	100	98	23	135	51	—	—	—	—	—	—	—	—	—
		Reinhausen	200	**21**	24	58	76	24	48	**149**	84	76	22	121	69	772	**54.7**	4.11.	141	119	19	26	72	724
		Gelliehausen	248	23	22	63	58	**16**	66	**142**	96	89	23	111	83	792	47.0	4.11.	157	123	20	44	86	719
		Göttingen (Sternwarte)	160	24	23	63	66	**12**	54	**121**	77	83	24	106	72	725	39.1	5.11.	185	127	17	47	75	673

Flußgebiet		Stationen	Seehöhe m	Monatssummen (mm) Januar	Februar	März	April	Mai	Juni	Juli	August	September	Oktober	November	Dezember	Jahressumme I—XII mm	Größte Tagesmenge Höhe mm	Datum	Zahl der Tage mit Niederschlag ≧ 0.1 mm	≧ 1.0 mm	≧ 10.0 mm	✳ ≧0.1 mm	⊠	Jahressumme XI.39—X.40 mm
Aller	Leine	Göttingen-Leinetal	149	15	13	53	61	16	49	118	73	75	16	108	88	685	39.0	4.11.	180	117	18	46	76	—
		Roringen [(Flughafen)	315	24	28	70	91	23	65	135	96	79	22	104	85	822	45.8	12. 7.	178	136	15	48	100	755
		Esebeck	243	35	21	73	67	26	41	108	81	84	27	110	113	786	38.7	4.11.	134	119	18	36	66	713
		Marienstein, Kr. Nort-	130	22	24	62	61	17	49	90	74	74	34	113	*85*	705	34.5	4.11.	147	115	20	30	67	650
		Trögen [heim	237	19	26	110	66	20	46	77	91	76	32	141	139	843	45.0	31.12.	223	136	19	66	116	769
		Hillerse	130	29	28	81	67	16	42	83	67	69	24	83	79	668	28.4	4.11.	166	118	17	35	76	635
	Leine, *Rhume*	Weißenborn-Lüde-	230	32	29	81	76	14	32	137	131	89	31	95	93	840	52.5	4.11.	141	129	21	40	86	786
		Silkerode [rode	188	55	96	76	46	7	11	88	61	86	28	106	87	747	43.8	4.11.	206	143	15	65	94	705
		Langenhagen (Elchs-	235	25	22	72	61	12	13	155	107	94	25	91	78	755	52.5	12. 7.	180	123	22	52	75	723
		Wehnde [feld)	286	28	34	80	63	16	41	148	123	90	26	129	69	847	58.1	4.11.	200	128	21	64	90	778
		Berlingerode	225	—	—	85	56	16	43	115	85	75	24	101	—	—	—	—	—	—	—	—	—	—
		Duderstadt	178	24	26	69	60	11	43	138	101	80	27	100	87	766	41.5	12. 7.	192	123	19	56	87	702
		Etzenborn	220	28	26	80	89	20	68	136	120	78	27	126	93	891	67.0	4.11.	198	131	24	45	77	811
		Obernfeld	160	23	22	66	57	13	53	127	79	81	25	96	74	716	43.9	12. 7.	190	109	17	48	84	665
		Radolfshausen	197	31	25	75	84	14	36	141	96	92	24	100	83	801	54.3	12. 7.	163	133	19	37	72	749
		Gieboldehausen	155	30	31	88	64	26	35	134	85	99	27	102	76	797	54.6	12. 7.	203	138	20	47	82	765
		Gillersheim	173	37	24	100	77	22	36	125	101	84	28	116	100	850	38.3	4.11.	171	134	21	38	76	797
	Leine, *Rhume, Oder*	Oderbrück (Forsth.)	780	48	56	197	91	39	57	146	235	166	57	188	151	1431	56.2	4.11.	221	177	50	69	135	1457
		Sonnenberg (Frsth.)	775	42	42	150	88	32	52	132	194	143	61	231	128	1295	42.1	12.11.	227	178	44	83	132	1241
		Rehberg (Forsth.)	650	43	40	183	86	32	45	163	280	154	60	228	214	1528	57.6	30.12.	199	161	50	76	126	1451
		Rehberger Graben-	680	51	45	184	97	39	45	153	252	163	48	262	173	1512	56.7	5.11.	196	166	50	59	117	1447
		Oderhaus [haus	430	44	41	184	79	31	39	144	238	130	56	232	150	1368	63.6	5.11.	199	156	46	66	123	1379
		St. Andreasberg, Bad	610	34	50	100	60	29	46	137	166	111	66	141	150	1090	39.6	5.11.	202	144	39	62	155	—
		Lauterberg, Bad	300	39	38	137	64	22	38	170	135	—	—	—	—	—	—	—	—	—	—	—	—	—
		Odertalsperre	320	36	38	171	98	24	37	169	216	117	49	176	189	1320	55.0	5.11.	204	150	44	65	112	1260
		Scharzfeld	245	33	31	146	89	20	45	173	165	94	28	117	140	1081	45.1	31.12.	182	143	28	60	90	1129
		Pöhlde	211	34	31	68	43	26	37	175	119	98	21	104	94	850	59.0	12. 7.	151	125	23	41	83	848
		Schluft	580	70	73	231	99	32	38	156	217	149	55	230	232	1582	51.4	4.11.	193	157	60	76	148	1456
		Königshof (Forsth.)	390	41	54	205	103	28	37	181	251	134	53	232	233	1552	66.7	4.11.	196	152	51	62	125	1478
		Hanskühnenburg	750	47	58	216	105	23	37	204	256	161	63	193	214	1577	—	—	—	—	—	—	—	1509
		Sieber (Ober-Först.)	340	50	49	200	88	21	36	184	238	143	49	180	188	1426	62.8	12. 7.	188	162	50	64	109	1393
		Sieber (Paradies)	300	41	33	149	91	18	35	182	208	111	44	141	165	1218	52.7	12. 7.	202	150	37	62	118	1187
		Herzberg (Harz)	234	35	31	116	68	16	39	161	141	94	40	117	110	968	61.7	12. 7.	199	150	25	62	102	932
		Lüderholz b. A.-Hütte	220	48	40	109	70	18	33	200	175	109	24	160	144	1130	83.6	5.11.	205	164	35	63	113	1052
		Schwiegershausen	185	28	30	94	75	16	38	141	126	93	27	107	101	876	59.7	12. 7.	188	142	22	50	75	830
		Levershausen	256	16	22	62	70	20	47	90	73	76	18	81	65	640	34.0	12. 7.	129	110	17	32	78	—
	Leine, *Rhume, Söse*	Riefensbek-Kammschlacken	337	57	44	184	86	19	27	179	222	127	39	177	198	1359	64.0	12. 7.	198	154	43	72	116	1286
		Mariental (Sösetalsp.)	275	28	37	133	74	19	40	168	175	114	33	126	126	1073	67.0	12. 7.	205	150	28	63	104	1047
		Lerbach	356	40	41	145	79	33	35	213	217	127	33	129	149	1241	75.9	12. 7.	206	154	40	72	114	1202
		Osterode (H.) (Bleichst.)	220	38	41	117	75	28	34	183	125	101	29	120	133	1028	66.7	12. 7.	193	153	25	57	99	975
		Osterode (H.) (Dreil.)	275	34	36	107	64	13	34	155	117	106	28	107	123	924	68.8	12. 7.	186	148	22	59	101	853
		Grund Bad (Volksssch.)	325	53	48	156	99	25	34	187	152	93	25	140	161	1173	40.5	13. 7.	217	163	38	73	106	1139
		Gittelde (H.)	210	20	30	123	73	27	23	171	105	82	21	110	121	906	54.3	12. 7.	184	144	23	58	95	873
		Eisdorf (Harz)	163	32	35	111	62	24	*42*	171	113	87	23	108	*110*	918	48.1	12. 7.	190	143	24	42	72	881
	Leine, *Ilme*	Lakenhaus	340	48	46	157	80	33	62	90	120	92	52	169	148	1097	41.0	31.12.	188	159	31	60	123	1045
		Dassel	167	41	43	153	64	27	51	78	75	55	40	162	102	891	35.8	4.11.	191	143	23	38	71	843
		Fredelsloh	260	60	*40*	127	81	27	45	86	81	66	51	159	132	955	46.3	4.11.	192	145	23	48	87	882
		Wellersen	150	—	—	—	—	—	—	—	—	—	—	136	82	—	—	—	—	—	—	—	—	—
		Einbeck	113	30	30	139	92	26	43	102	93	69	30	116	96	866	37.2	12. 7.	181	137	17	32	69	803
		Edemissen	135	32	30	116	62	22	46	97	86	91	25	144	102	853	30.7	4.11.	172	135	23	43	69	784
	Leine	Eboldshausen	142	27	25	100	60	26	40	118	87	74	27	90	68	742	41.5	12. 7.	194	132	17	52	84	740
		Willershausen	135	31	31	113	75	15	39	163	122	100	23	112	109	933	50.8	12. 7.	174	139	26	39	72	881
		Wetteborn	225	33	32	88	65	45	64	101	83	70	23	120	103	827	34.3	31.12.	204	145	16	50	85	778
		Wreschrode	150	30	33	86	74	57	46	132	95	64	39	105	88	849	42.8	12. 7.	211	140	17	60	91	819
		Everode	165	26	40	92	70	23	79	114	85	60	24	109	98	820	38.3	12. 7.	154	133	15	37	67	787
		Hainbruch	222	31	33	109	79	38	60	111	110	65	32	132	116	916	39.0	4.11.	188	146	26	49	63	870
		Alfeld (Leine)	102	24	32	100	63	26	76	104	91	58	21	113	111	819	39.8	13. 6.	158	137	16	31	73	757
		Hohenbüchen	175	35	40	118	72	27	48	100	96	71	33	119	116	875	38.5	4.11.	174	137	21	56	83	810
		Sibbesse	182	17	27	72	63	24	64	109	79	58	23	95	84	715	33.0	12. 7.	192	131	14	41	74	687
		Haus Escherde	154	15	27	85	55	26	48	119	*62*	21	20	70	66	614	48.5	12. 7.	139	118	14	28	67	598
		Kapellenhagen	218	34	32	112	85	39	78	97	113	72	34	132	102	930	35.2	4.11.	201	147	24	54	90	879
		Marienhagen	180	33	35	114	73	30	66	126	95	53	28	119	127	899	37.2	12. 7.	186	141	22	47	72	824
		Salzhemmendorf	118	27	25	116	77	25	64	91	94	58	36	92	126	831	40.5	31.12.	171	140	20	37	71	786
		Eime	90	19	30	78	63	21	73	128	75	40	27	91	87	732	45.8	12. 7.	168	127	14	38	71	705
		Koppenbrügge	135	25	27	111	68	23	66	103	90	47	40	87	106	793	35.0	12. 7.	158	123	18	36	68	762
		Wülfingen	77	23	29	90	53	24	82	118	60	42	25	82	78	706	50.8	12. 7.	142	116	18	27	68	698
		Springe	116	20	31	120	71	26	46	91	107	69	39	92	94	806	43.7	15. 3.	158	131	15	32	65	814
	Leine, *Innerste*	Buntenbock	560	56	49	186	90	27	43	224	257	156	39	173	185	1485	82.2	12. 7.	218	156	43	75	113	1430
		Clausthal-Zellerfeld	572	56	52	194	104	30	38	181	201	132	35	184	171	1378	58.4	12. 7.	215	166	44	80	123	1342
		Clausthal (Forsthaus Dammgraben)	540	45	49	182	105	29	47	178	196	142	45	217	169	1404	56.9	12. 7.	203	167	48	68	113	1327
		Erbprinzentanne	550	58	53	182	112	35	42	185	192	113	36	197	136	1341	55.7	12. 7.	239	168	40	74	119	1319

Weser 1940

Flußgebiet			Stationen	See-höhe m	Monatssummen (mm) Januar	Februar	März	April	Mai	Juni	Juli	August	September	Oktober	November	Dezember	Jahressumme I—XII mm	Größte Tagesmenge Höhe mm	Datum	Zahl der Tage mit Niederschlag ≧ 0.1 mm	≧ 1.0 mm	≧ 10.0 mm	* ≧0.1 mm	▣	Jahressumme XI.39—X.40 mm
Aller	Leine, *Innerste*	Leine	Hahnenklee	565	64	54	180	127	**39**	42	184	176	107	46	**200**	**200**	1419	**57.7**	12. 7.	229	165	50	84	126	1317
			Wildemann	422	71	48	**189**	155	**18**	48	169	155	102	52	136	160	1303	**51.6**	12. 7.	176	150	25	58	106	1295
			Dörnten	177	31	30	84	65	**27**	40	**119**	75	45	29	91	65	701	31.9	4.11.	174	127	14	52	69	668
			Gitter a. Berge	165	24	35	97	79	**20**	37	**109**	87	*45*	21	78	77	709	31.2	4.11.	158	120	16	38	79	747
			Lutter a. Barenberge	150	29	31	92	76	**23**	26	**129**	89	47	24	112	84	762	40.7	4.11.	195	132	13	54	77	717
			Rhene	105	23	**21**	83	60	22	55	**150**	79	49	22	71	64	699	35.7	12. 7.	194	122	18	42	75	693
			Wöhle	116	**10**	19	73	57	17	73	**129**	67	43	19	61	63	631	41.4	12. 7.	160	118	15	33	69	636
			Seesen	220	31	33	89	76	36	36	**152**	99	65	**27**	113	86	843	**61.9**	12. 7.	186	129	19	42	90	816
			Gr.-Rhüden	134	*27*	29	71	67	44	29	**116**	67	52	**21**	102	62	687	49.1	12. 7.	176	121	11	28	68	666
			Hackenstedt	150	28	34	94	66	**20**	44	**122**	60	59	22	76	70	695	**66.4**	12. 7.	171	128	11	45	72	689
			Lamspringe	212	43	28	95	69	28	27	**124**	92	63	**23**	105	106	803	33.3	4.11.	154	134	24	31	85	775
			Adenstedt	202	*38*	*28*	86	64	27	54	**105**	94	61	**21**	102	73	753	29.5	4.11.	163	130	18	41	68	700
			Salzdetfurth	116	*25*	28	110	65	**21**	71	**121**	98	70	26	105	88	828	49.0	12. 7.	177	134	15	56	66	791
			Hildesheim (Stadt)	87	18	18	98	74	**16**	52	**134**	63	40	20	72	66	671	48.3	12. 7.	165	123	18	46	69	687
			Hildesheim-Steuerwald (Flughafen)	90	**19**	25	94	79	**19**	63	**133**	69	41	23	65	61	691	46.1	12. 7.	191	126	17	40	77	716
			Clauen	90	19	23	**114**	70	**15**	58	112	76	41	22	64	71	685	46.0	12. 7.	152	121	14	35	71	690
			Sarstedt	61	28	25	95	51	**20**	58	**142**	69	49	30	60	84	711	**58.5**	12. 7.	153	116	20	33	70	716
			Benningsen	98	*24*	*28*	*111*	66	25	62	**148**	78	36	**10**	74	87	749	—	—	170	134	15	27	77	757
			Grasdorf	57	**16**	19	90	61	20	65	**120**	66	41	27	51	62	638	48.5	12. 7.	178	120	13	37	42	642
			Lemmie	92	22	22	111	76	29	55	116	77	36	28	77	—	—	—	—	—	—	—	—	—	—
			Hannover -Ricklingen I	59	**15**	20	96	68	22	74	**117**	69	53	27	62	74	697	**53.2**	26. 6.	184	127	15	35	72	680
			-Ricklingen II	58	—	—	—	—	—	—	—	—	48	31	53	68	—	—	—	—	—	—	—	—	—	—
			-Linden	52	**18**	24	101	70	19	78	**178**	74	51	28	53	67	761	**70.2**	12. 7.	168	120	17	36	64	756
			(Königsw. Straße)	52	22	29	107	70	**21**	69	**124**	68	45	30	55	72	712	**55.0**	26. 6.	186	125	15	40	74	702
			(Mathiasstraße)	52	**20**	29	103	63	22	48	**113**	70	48	34	66	77	693	36.3	12. 7.	186	123	13	45	77	679
			(Flugh. Vahrenw.)	52	**22**	25	105	59	25	50	**118**	70	59	38	74	78	723	31.0	26. 6.	187	128	17	43	75	709
			-Herrenhausen	52	**16**	21	87	66	22	46	**112**	76	49	32	62	75	664	33.5	12. 7.	172	122	17	39	73	640
			Lohnde	50	**13**	25	91	65	35	72	**122**	67	52	40	69	72	723	30.5	12. 7.	151	124	19	26	76	717
		Leine, *Aue*	Stadthagen	68	**21**	32	**104**	72	23	31	92	101	54	40	88	103	761	33.5	15. 3.	190	125	17	46	73	702
			Bakede	160	**15**	34	109	81	19	50	112	91	53	37	92	**125**	818	38.2	31.12.	149	119	22	42	**14**	786
			Nienstedt	175	**22**	37	81	79	30	76	105	92	74	51	103	**115**	865	33.7	12. 7.	184	135	22	42	68	824
			Raden	75	**19**	33	77	62	28	57	88	94	75	36	**95**	92	756	27.4	12. 7.	172	129	18	46	73	714
			Rodenberg	68	29	**24**	122	99	49	54	128	102	72	59	100	**130**	968	36.7	31.12.	229	165	23	44	72	942
			Stemmen	75	**17**	29	100	80	33	57	**114**	76	60	36	79	56	737	36.8	15. 3.	154	119	23	29	67	731
			Idenser Moor	50	**11**	23	**94**	79	24	38	93	75	43	34	67	72	653	30.1	12. 7.	185	120	15	34	67	638
			Wunstorf	52	**11**	25	89	74	22	37	**102**	70	41	34	72	78	655	33.0	12. 7.	152	119	16	31	67	617
		Leine	Engelbostel	55	**19**	33	**100**	72	29	37	94	72	52	33	69	76	686	30.5	15. 3.	195	127	15	48	75	665
			Neustadt a. Rbge.	40	**13**	15	**106**	77	22	45	105	77	60	37	70	85	712	26.6	22. 8.	135	126	17	25	50	691
			Resse	50	**13**	34	101	82	31	69	**111**	85	65	43	98	90	822	34.0	12. 7.	179	130	22	36	67	768
			Mandelsloh	30	20	25	91	76	**18**	97	**103**	83	70	52	96	101	832	35.0	12.10.	188	129	22	41	72	764
			Elze	40	**20**	29	100	71	21	51	97	81	64	35	**111**	109	789	31.7	12. 7.	204	122	23	44	71	713
			Schwarmstedt	30	**17**	33	103	71	26	87	**126**	79	62	49	101	106	860	32.5	12.10.	196	135	22	46	76	796
		Aller	Bergen, Kr. Celle	70	16	37	107	60	**12**	54	**121**	83	62	33	116	99	800	31.2	17. 7.	169	124	25	40	82	753
			Ostenholzer Moor	37	**10**	21	*100*	62	20	47	103	80	58	40	**111**	*100*	752	25.5	5.11.	170	133	22	36	73	692
			Ahlden	102	**15**	37	84	70	20	53	**106**	65	66	48	83	97	744	35.0	12.10.	183	132	16	35	73	712
		Böhme	Soltau	61	**19**	35	95	76	23	42	102	106	80	47	**116**	112	853	23.5	12.10.	193	135	28	43	82	803
			Fallingbostel	45	**12**	31	94	67	14	67	**143**	84	63	47	119	101	842	30.8	31.12.	165	126	26	29	55	786
			Dorfmark	46	**15**	24	76	71	**15**	43	**154**	93	77	39	122	109	838	27.3	17. 7.	152	120	27	24	20	775
			Walsrode	35	23	32	95	87	**16**	47	112	92	76	45	**122**	119	866	36.8	19. 4.	177	146	26	36	84	802
		Aller	Hedern	20	**13**	31	94	74	24	49	**125**	79	63	25	117	99	793	35.0	12. 7.	156	127	21	28	73	729
			Steimbke	34	30	34	*95*	73	**19**	40	89	73	60	54	**112**	100	779	36.9	12.10.	172	135	22	36	74	714
			Verden	25	**19**	33	75	81	23	68	94	76	85	56	**112**	98	820	41.8	12.10.	172	118	23	33	69	757
Mündung bis Aller		Weser	Hintzendorf	19	**12**	19	65	99	34	66	87	84	96	54	**105**	96	807	36.3	12.10.	191	125	25	48	74	—
			Ochtmannien	51	**9**	27	65	68	27	43	101	80	65	35	**104**	86	710	32.1	12.10.	176	124	19	34	62	—
			Schwarme	10	**19**	29	77	76	28	55	84	69	82	53	**117**	92	781	37.9	12.10.	187	124	20	38	67	717
	Ochtum		Sudwalde	52	**19**	36	75	65	41	45	71	71	62	38	**107**	80	710	30.3	27. 5.	192	126	16	44	80	680
			Barrien	15	33	33	76	67	**25**	59	84	77	79	49	**122**	87	791	29.9	12.10.	171	129	26	30	65	745
			Kladdingen	23	—	—	75	58	—	26	91	66	58	58	89	106	—	—	—	—	—	—	—	—	—	—
			Bremen (Bürgerpark)	3	**15**	25	73	70	29	63	**144**	94	59	61	101	102	836	31.3	12.10.	186	129	28	35	63	805
			Bremen (Flughafen)	4	**18**	26	83	77	21	63	**115**	76	64	57	112	101	813	31.3	12.10.	194	134	23	44	68	764
			Bremen-Lankenau	4	**12**	22	70	69	27	47	**117**	87	59	57	109	96	772	33.5	12.10.	156	132	22	28	62	723
			Groß-Ippener	22	**13**	31	82	55	16	52	100	74	79	46	**119**	93	760	33.0	5.11.	195	121	24	38	63	691
			Bassum	34	**20**	34	80	72	34	84	99	88	93	47	**119**	83	853	28.7	12.10.	156	128	24	36	60	822
			Strom	2	23	**17**	56	59	23	37	**100**	83	51	49	84	90	672	28.0	12.10.	144	126	18	13	59	618
			Bürstel	33	16	26	77	64	**14**	58	73	85	76	61	**120**	114	784	30.8	5.11.	192	128	22	33	63	711
			Delmenhorst (Stadt)	7	23	31	82	66	**13**	47	91	90	64	57	**130**	103	797	27.9	5.11.	206	134	18	49	68	—
			Delmenhorst-Adelheide	7	**13**	26	84	58	17	44	103	87	72	50	**107**	85	746	29.1	12.10.	194	127	18	43	68	705
	Wümme		Achim	18	18	31	49	83	26	101	115	69	83	—	—	—	—	—	—	—	—	—	—	—	—
			Bremen (Freihafen)	7	21	27	86	73	23	59	137	89	60	—	—	—	—	—	—	—	—	—	—	—	—
			Königsmoor	40	**21**	77	128	36	26	41	87	**142**	71	46	101	87	863	33.2	19. 4.	175	127	25	12	67	832

Flußgebiet		Stationen	Seehöhe m	Monatssummen (mm) Januar	Februar	März	April	Mai	Juni	Juli	August	September	Oktober	November	Dezember	Jahressumme I—XII mm	Größte Tagesmenge Höhe mm	Datum	Zahl der Tage mit Niederschlag ≧ 0.1 mm	≧ 1.0 mm	≧ 10.0 mm	✳ ≧0.1 mm	⊡	Jahressumme X.39—X.40 mm
Mündung bis Aller	Wümme	Scheessel	34	**15**	27	78	93	25	36	110	**116**	73	67	92	77	809	37.1	12.10.	152	126	24	31	68	780
		Schneverdingen	88	**16**	33	86	93	37	47	96	**123**	95	40	107	81	854	32.5	24. 8.	199	134	25	50	82	811
		Rotenburg (Hannover)	32	—	—	—	—	29	29	90	90	79	56	85	82	—	—	—	—	—	—	—	—	—
		Visselhövede	60	21	30	84	95	**18**	36	117	86	67	43	**122**	119	838	33.2	19. 4.	159	131	19	25	68	778
		Hemslingen	43	**14**	30	85	113	32	36	**129**	112	93	36	101	94	875	35.4	12. 7.	178	131	26	37	76	831
		Süderwalsede	59	**13**	28	72	86	27	34	**113**	88	81	54	106	97	799	41.7	12.10.	177	120	23	44	73	751
		Otterstedt	20	**14**	18	91	97	28	**138**	106	99	75	80	111	77	934	**94.9**	26. 6.	161	125	27	27	79	911
		Falkenberg, Bez.	5	—	—	—	—	—	—	—	—	—	54	95	90	—	—	—	—	—	—	—	—	—
		Wallhöfen [Bremen	35	20	36	93	83	**12**	44	**141**	138	76	73	112	107	935	35.2	12.10.	161	135	32	31	66	863
		Hepstedt	20	**22**	26	90	84	23	60	121	**126**	72	65	91	88	868	36.8	12.10.	175	136	24	26	64	848
		Osterholz-Scharm-	20	**19**	33	96	72	**19**	40	**123**	108	71	67	104	98	850	30.2	12.10.	214	138	27	54	87	799
	W.	Farge [beck	0	**10**	25	69	44	29	40	**124**	95	69	56	99	91	751	28.5	12.10.	181	128	18	34	60	697
	Hunte	Essen, Bad	75	**22**	25	**120**	55	40	118	86	72	65	35	113	116	867	**64.2**	26. 6.	186	118	26	33	71	784
		Venne	57	28	32	122	58	**25**	55	**137**	80	67	36	125	122	887	30.3	15. 3.	192	132	26	44	65	804
		Damme (Oldenburg)	105	19	27	95	44	**18**	103	129	77	86	31	129	**140**	898	**53.2**	25. 6.	137	117	25	23	65	—
		Lemförde	43	**15**	25	104	76	37	76	**113**	73	60	38	105	112	834	26.4	7.11.	161	112	24	33	58	747
		Lembruch	37	—	24	95	54	42	66	84	59	53	35	107	71	—	—	—	—	—	—	—	—	—
		Diepholz (Stadt)	39	**19**	36	109	51	24	53	96	71	75	36	**125**	123	818	29.6	7.12.	148	128	21	27	71	710
		Diepholz (Flughaf.)	38	**9**	30	101	55	27	65	115	75	64	40	**127**	115	823	25.4	7.12.	188	131	24	37	61	—
		Hemsloh	46	**15**	27	107	68	52	54	96	75	69	38	**113**	101	815	34.7	2. 7.	179	136	20	37	77	737
		Wagenfeld	38	**18**	33	**115**	64	33	57	103	75	69	35	109	113	824	26.1	7.12.	195	131	24	39	71	741
		Dörpel	38	—	—	93	58	52	76	122	73	—	—	107	90	—	—	—	—	—	—	—	—	—
		Natenstedt	40	—	11	63	—	—	86	123	102	117	51	133	91	—	—	—	—	—	—	—	—	—
		Ellenstedt	49	***13***	36	93	63	28	54	**120**	83	98	43	101	98	830	24.8	12.10.	163	125	27	28	65	793
		Holzhausen, Kr. Ol-	20	**13**	28	83	53	22	52	105	71	92	43	**112**	106	780	27.9	12.10.	161	120	21	32	66	—
		Sage [denburg	36	**13**	26	77	51	26	30	**115**	64	70	48	107	79	706	30.0	5.11.	161	126	22	22	59	654
		Hundsmühlen	6	**19**	31	82	55	27	33	119	79	71	49	**133**	104	802	23.8	9.11.	207	132	21	48	66	711
		Wehnen	9	18	25	85	54	**17**	37	**144**	100	75	51	127	103	836	20.2	12.10.	186	136	24	34	65	762
		Oldenburg (Stadt)	7	**16**	23	77	26	19	43	110	77	72	49	**131**	118	761	21.3	12.10.	190	124	19	38	59	662
		Oldenburg (Flughaf.)	11	16	23	77	33	**10**	43	**120**	85	58	46	107	103	721	24.7	9. 7.	197	120	16	40	62	—
		Kirchhatten	30	**24**	34	85	62	28	50	102	90	77	54	**133**	104	843	31.8	5.11.	238	138	23	46	64	854
		Hude	12	**20**	27	79	57	27	70	102	111	70	56	**118**	98	835	27.0	12.10.	171	127	26	35	61	778
		Katjenbüttel	2	**15**	23	70	63	25	41	**119**	116	79	56	110	94	811	29.7	12.10.	197	132	23	40	62	757
		Oberhausen, Kr. Ol-	1	**17**	20	83	54	28	37	98	84	79	56	**110**	102	768	23.3	12.10.	192	130	20	32	62	730
		Elsfleth [denburg	1	**22**	31	88	51	23	47	120	**122**	69	58	102	94	827	26.9	12.10.	210	139	21	42	63	768
	Mündung bis Hunte	Meyenburg, Kr. Osterholz	4	**16**	*25*	96	69	18	31	112	**138**	72	83	85	82	827	20.1	12.10.	163	138	22	28	65	795
		Morriem-Paradies	0	**11**	22	72	42	19	41	**107**	90	68	50	99	90	711	23.2	12.10.	196	132	17	33	67	656
		Ovelgönne	1	**12**	31	70	54	18	35	**140**	111	54	53	98	89	765	26.4	12.10.	160	124	20	23	60	704
		Brake	5	16	32	70	57	**13**	35	**131**	110	43	46	92	67	712	20.9	12.10.	194	135	15	35	54	668
		Sandstedt	1	**11**	30	71	53	13	40	**141**	113	60	59	106	87	784	29.0	12.10.	173	130	23	37	57	709
		Hagen, Bez. Bremen	8	***10***	40	84	62	20	31	108	**153**	93	77	119	105	902	24.6	13. 8.	187	134	30	39	59	—
		Volkmarst	20	**15**	36	78	78	26	31	110	**146**	79	72	109	91	871	35.8	24. 8.	165	137	26	23	58	717
		Stubben	11	28	27	63	62	8	—	107	130	86	64	85	—	—	—	—	—	—	—	—	—	—
		Loxstedt	9	**17**	27	65	60	18	54	**145**	**145**	86	60	102	86	865	28.9	12.10.	195	135	27	38	65	816
		Seefeld (Oldenburg)	1	**12**	24	62	54	19	36	106	**131**	91	60	113	77	785	23.1	12.10.	181	125	23	31	62	730

Von der Weser bis zur Ems

Ostfriesische Küste	Nordsee	Waddens	1	—	—	50	48	10	55	92	125	88	52	99	65	—	—	—	—	—	—	—	—	—
		Ruhwarden	2	24	41	63	59	**14**	59	111	**149**	91	58	90	88	847	30.3	24. 6.	166	138	26	30	59	826
		Rastede	19	23	33	92	73	**11**	35	116	114	72	57	**119**	103	848	25.0	17. 7.	184	138	27	30	65	792
		Jade	1	17	19	70	51	**12**	40	**119**	102	76	50	111	88	755	19.0	14. 9.	183	131	21	29	56	698
		Varel	10	26	*38*	99	68	**10**	58	131	**134**	98	57	130	99	948	24.3	16. 6.	186	143	31	34	62	876
		Neuenburg (Oldenb.)	10	*29*	*24*	83	55	**11**	77	120	128	95	53	**139**	103	917	20.5	16. 6.	178	146	30	32	60	828
		Wiesmoor	12	**15**	26	72	56	26	88	81	104	92	44	**114**	94	812	26.3	24. 6.	195	136	22	36	60	732
		Upschört	9	15	23	62	48	**12**	58	121	123	88	53	**142**	109	854	25.7	14. 7.	183	138	25	28	61	748
		Dykhausen	1	16	*20*	76	47	**8**	61	**158**	141	85	43	130	89	874	34.8	14. 7.	158	135	31	21	59	803
		Wilhelmshaven	4	19	16	61	53	**14**	73	122	**124**	85	55	104	99	825	35.6	24. 6.	178	135	23	35	62	756
		Jever (Flughafen)	6	22	29	70	48	**9**	62	117	**133**	84	46	106	96	822	24.4	24. 6.	185	127	21	40	59	760
		Minsen	2	20	22	61	51	**17**	42	108	**127**	79	54	112	89	782	19.4	13. 8.	188	133	18	32	56	719
		Wangerooge (Leucht-	5	**17**	25	73	38	26	53	108	**111**	71	58	91	86	757	20.0	7.10.	169	139	15	18	36	720
		Carolinensiel [turm)	4	**19**	24	63	49	20	38	104	102	64	50	**109**	97	739	22.4	17. 7.	170	128	18	29	57	654
		Spiekeroog (Südl.	2	—	—	—	—	28	55	—	—	—	—	—	—	—	—	—	—	—	—	—	—	—
		Langeoog [Dorfstr.)	2	***20***	31	60	40	29	57	**146**	96	73	51	136	103	842	20.6	22. 8.	188	139	26	25	60	753
		Blersum	3	16	22	66	46	**11**	36	**152**	139	87	47	117	75	814	45.0	17. 7.	185	132	26	33	48	767
		Esens	3	19	28	66	49	**18**	43	92	**128**	73	51	121	84	772	21.5	22. 8.	176	132	22	31	57	715
		Norderney (Flughaf.)	7	24	**21**	56	54	35	41	**131**	77	82	44	114	70	749	25.2	30. 5.	178	132	20	28	58	682
		Negenmerten	5	**22**	26	68	56	31	42	92	**128**	94	52	126	96	833	22.9	22. 8.	180	136	21	25	55	739
		Neßmersiel	1	21	25	60	53	**16**	56	112	92	68	42	**135**	80	760	27.0	27. 6.	177	129	17	27	59	663
		Norden	6	32	34	76	76	**15**	41	**144**	110	106	50	**144**	101	929	25.8	29. 4.	186	136	30	25	59	829

Nordsee/Ems 1940

Flußgebiet		Stationen	See-höhe m	Monatssummen (mm) Januar	Februar	März	April	Mai	Juni	Juli	August	September	Oktober	November	Dezember	Jahressumme I—XII mm	Größte Tagesmenge Höhe mm	Datum	Zahl der Tage mit Niederschlag ≧ 0.1 mm	≧ 1.0 mm	≧ 10.0 mm	* ≧ 0.1 mm	▣	Jahr.-summe XI.39—X.40 mm
Ostfriesische Küste	Nordsee	Norddeich	7	*30*	26	56	61	**15**	60	**133**	79	80	53	125	90	808	30.4	27. 6.	158	127	23	20	58	719
		Juist	20	—	—	73	74	30	—	—	—	85	48	117	87	—	—	—	—	—	—	—	—	—
		Greetsiel	1	**18**	35	71	54	22	19	**140**	109	83	57	128	82	818	31.1	14. 7.	184	131	22	25	53	736
		Borkum	6	—	—	45	44	54	24	160	96	62	56	120	101	—	—	—	—	—	—	—	—	—
		Plaggenburg	10	—	—	—	—	18	40	140	126	100	46	143	111	—	—	—	—	—	—	—	—	—
		Aurich	5	**22**	31	82	55	38	29	110	**128**	87	44	113	101	840	32.0	27. 5.	181	139	26	29	53	774
		Theene	1	—	—	—	32	18	16	103	105	60	41	119	84	—	—	—	—	—	—	—	—	—
		Emden (Prestel)	2	**16**	27	82	56	26	38	**153**	111	80	52	133	91	865	28.0	24. 6.	165	130	28	20	59	814
		Emden-Nesserland	2	**17**	27	54	39	31	26	**158**	95	59	35	106	70	717	21.9	16. 7.	166	130	17	18	57	647
Ems																								
Hase bis Quelle	Bever bis Quelle	Hövelriege	107	31	**25**	106	58	54	106	78	77	65	44	**125**	115	884	43.5	26. 6.	159	137	22	27	73	810
		Rietberg	78	30	**22**	88	57	33	80	92	96	54	46	**132**	116	846	38.9	31.12.	149	132	21	23	57	762
		Stromberg, Kr.	145	37	28	76	49	**18**	51	108	62	66	50	**131**	91	767	31.5	4.11.	129	112	21	18	60	714
		Rheda . . [Beckum	71	27	**22**	89	58	33	50	100	82	65	44	**129**	109	808	37.4	4.11.	176	132	21	29	61	727
		Wilhelmsdorf, Kr. Wiedenbrück	105	25	31	115	74	**23**	69	96	63	70	43	**129**	112	850	34.9	12. 7.	195	133	18	44	73	788
		Bielefeld. Pumpstat.	126	33	31	123	60	**21**	70	102	82	76	46	**145**	115	904	36.4	4.11.	197	140	17	43	78	839
		Gütersloh (Stadt)	76	22	**21**	98	69	30	45	89	60	58	32	**112**	97	733	34.5	4.11.	169	122	16	41	79	683
		Gütersloh-Marienfeld	65	**26**	28	95	50	28	33	93	62	55	33	**129**	96	728	34.7	4.11.	189	121	15	43	68	661
		Kaunitz	93	29	**20**	84	58	34	105	80	74	45	46	**155**	130	860	48.2	4.11.	193	136	21	39	77	749
		Heerde	66	28	**18**	71	53	28	37	107	83	49	32	**111**	90	707	31.6	4.11.	188	115	20	33	67	637
		Brackwede	180	30	35	115	57	**22**	53	100	69	68	43	**128**	123	843	34.1	4.11.	182	140	22	39	76	799
		Spiegelsberge	250	40	36	132	81	**20**	77	140	**155**	102	62	149	118	1111	38.2	15. 3.	156	135	32	35	50	1045
		Brockhagen	81	**22**	33	110	47	25	36	113	59	57	32	**122**	103	759	38.3	12. 7.	182	128	20	37	65	718
		Harsewinkel	63	26	29	100	53	**25**	39	103	55	58	31	**129**	102	750	35.5	4.11.	162	119	17	26	56	683
		Ostenfelde	80	**17**	22	68	45	40	46	94	50	77	45	**116**	87	707	45.7	4.11.	95	93	19	17	65	—
		Warendorf	56	29	**25**	82	48	27	35	108	71	52	34	**110**	82	703	30.5	4.11.	161	117	18	35	73	685
		Hesseln	115	28	42	114	66	**25**	60	**123**	80	72	32	**123**	109	874	49.2	12. 7.	198	130	19	36	76	827
		Versmold	70	37	39	**129**	53	45	59	119	84	57	***30***	***120***	108	880	35.2	31.12.	181	142	20	44	73	849
	Bever	Telgte	50	**23**	27	105	52	29	62	**129**	57	54	31	122	93	784	30.6	4.11.	164	127	24	24	56	730
		Rothenfelde	95	29	36	116	50	45	—	—	—	—	—	—	—	—	—	—	—	—	—	—	—	—
		Füchtorf	65	22	30	102	48	**17**	56	**149**	80	62	28	110	95	799	31.9	4.11.	178	138	17	29	63	752
		Iburg	115	31	37	137	56	**21**	64	129	92	89	36	135	**139**	966	36.3	12. 7.	188	140	29	41	76	903
		Ostbevern	52	21	22	97	78	**13**	62	102	71	60	29	**106**	87	748	29.1	12. 7.	136	120	19	17	69	701
	Werse	Beckum (Paterweg)	117	28	**23**	85	48	52	73	102	66	61	37	**110**	102	787	39.7	4.11.	177	124	20	41	71	739
		Beckum (Unters-	116	37	**24**	100	52	43	57	98	79	54	44	**123**	122	733	45.0	4.11.	172	125	21	33	62	—
		Borbein . . [berg]	70	—	—	—	46	—	—	—	—	—	—	115	94	—	—	—	—	—	—	—	—	—
		Rinkerode	62	**25**	30	102	42	33	79	**132**	74	59	32	119	109	836	29.1	15. 3.	134	127	25	22	60	771
		Neubeckum	105	24	**21**	95	46	62	76	97	70	62	43	**115**	99	810	39.4	4.11.	154	126	21	29	56	762
		Hoetmar	66	34	**26**	101	55	35	43	99	58	54	36	**122**	85	748	32.5	4.11.	143	125	19	27	57	703
		Alverskirchen	58	27	**21**	84	70	23	73	**120**	53	55	33	119	92	770	31.7	15. 3.	172	122	24	31	53	711
		Münst.-Loddenheide	56	25	**24**	117	51	55	56	133	51	69	26	**139**	109	855	36.1	15. 3.	185	127	25	41	59	775
		Münster(Schlageterstr.)	63	37	32	116	48	49	48	129	47	55	**24**	**130**	104	819	34.5	24. 5.	176	121	25	33	51	753
	Aa bis Werse	Fuestrup	54	**17**	25	90	53	28	50	**144**	68	52	30	115	80	752	27.0	16. 7.	158	131	24	27	67	704
		Altenberge	105	**23**	35	92	57	41	57	141	53	60	35	**145**	102	841	32.6	31.12.	186	135	21	43	57	776
		Roxel-Schonebeck	69	—	23	119	55	40	49	121	53	61	29	109	106	—	—	—	—	—	—	—	—	—
		Greven	49	**19**	30	105	66	36	45	**119**	54	49	23	110	75	731	29.0	4.11.	177	130	21	27	69	692
		Kattenwenne	55	19	32	117	79	**13**	45	**131**	67	67	23	125	103	821	30.9	12. 7.	175	131	22	27	69	753
		Ladbergen	49	20	28	115	53	**16**	30	**131**	62	60	29	120	109	773	28.2	15. 3.	187	129	25	44	75	708
		Saerbeck	48	**20**	33	125	58	21	28	**130**	61	64	25	121	105	791	32.9	15. 3.	167	125	25	30	55	708
		Emsdetten	45	**23**	34	119	53	28	46	110	62	72	34	**127**	92	800	26.4	14. 3.	170	136	25	23	59	734
		Rheine	40	**20**	41	**118**	49	23	102	102	72	73	42	115	103	860	45.7	26. 6.	178	136	24	33	65	794
		Leschede	30	**18**	30	**120**	63	32	100	101	72	52	40	115	106	849	38.0	25. 6.	190	131	22	30	59	786
	Aa	Westerkappeln	70	**13**	38	112	49	24	35	**124**	71	60	27	113	79	745	32.8	15. 3.	135	112	21	20	48	717
		Tecklenburg	185	26	34	140	58	**20**	40	**163**	89	86	31	136	126	949	37.3	12. 7.	188	138	27	43	80	894
		Ibbenbüren	65	13	39	123	48	**12**	34	**147**	80	78	31	125	118	848	27.9	12. 7.	149	118	28	20	60	780
		Hörstel	45	**23**	40	124	42	24	26	**134**	59	66	35	115	106	794	26.7	31.12.	203	135	22	36	66	727
		Venhaus (Schleuse)	36	**17**	38	**112**	62	21	45	100	65	70	34	110	103	777	25.6	26. 4.	174	133	19	30	59	742
		Lechtrup-Merzen	55	14	32	93	44	**12**	40	97	63	60	25	**101**	79	660	26.2	21. 8.	145	112	16	20	61	612
		Settrup	34	**17**	33	123	68	21	63	117	89	69	39	**137**	134	910	27.7	3.11.	185	132	29	37	69	816
	E.	Lingen	23	**21**	39	104	51	36	102	103	74	65	49	104	**119**	867	36.4	24. 6.	215	142	21	36	62	804
Hase	Mündung bis Quelle	Borgloh	135	**21**	31	122	52	22	75	110	77	77	35	**158**	118	898	32.8	12. 7.	171	131	30	35	67	806
		Schledehausen	105	**18**	27	133	57	37	85	102	80	73	35	125	**134**	906	31.9	15. 3.	164	120	31	28	64	853
		Osnabrück-Düstrup	69	21	26	122	51	**18**	56	108	76	70	31	**130**	115	824	33.5	15. 3.	178	127	23	36	67	739
		Osnabrück (Beethovenstr.)	88	21	28	121	51	13	43	127	78	70	34	135	—	—	—	—	—	—	—	—	—	—
		Osnabrück-Haste	60	23	28	118	61	**14**	32	118	73	72	30	**126**	108	803	32.6	15. 3.	162	127	25	28	61	734
		Natrup-Hagen	83	**21**	37	131	59	31	28	147	80	85	30	**148**	123	920	36.2	12. 7.	186	132	27	31	79	824
		Bramsche	48	25	34	**121**	48	**19**	41	108	84	62	31	118	111	802	25.9	15. 3.	190	135	23	40	75	727
		Bersenbrück	34	**26**	39	111	44	30	44	125	81	88	38	**150**	131	907	32.3	7.12.	178	136	25	27	54	796

1940 — Ems/Nordsee

Flußgebiet		Stationen	Seehöhe m	Monatssummen (mm) Januar	Februar	März	April	Mai	Juni	Juli	August	September	Oktober	November	Dezember	Jahressumme I—XII mm	Größte Tagesmenge Höhe mm	Datum	Zahl der Tage mit Niederschlag ≧ 0.1 mm	≧ 1.0 mm	≧ 10.0 mm	* ≧ 0.1 mm	▣	Jahressumme XI.39—X.40 mm
Hase	Mündung bis Quelle	Badbergen	30	**17**	33	87	51	**17**	47	97	67	83	33	81	**121**	734	29.8	7.12.	160	125	19	24	51	695
		Mühlen	37	19	—	103	48	19	77	111	120	88	40	110	110	—	—	—	—	—	—	—	—	—
		Dinklage	28	—	—	—	43	19	72	119	61	73	34	99	118	—	—	—	—	—	—	—	—	—
		Vechta (Stadt)	37	**17**	33	86	60	27	78	111	80	69	41	103	**121**	826	25.7	5.11.	197	131	24	33	64	768
		Vestrup	36	**14**	45	87	*50*	17	68	107	*80*	86	41	115	*120*	830	35.9	5.11.	162	123	33	34	53	740
		Löningen	23	**24**	35	122	47	26	37	**126**	75	94	52	122	**126**	886	25.8	7.12.	200	135	26	38	56	799
		Quakenbrück (Flugh.)	23	**18**	35	96	44	19	43	**129**	69	91	38	102	113	797	26.7	15. 9.	204	129	20	39	62	736
		Basum-Sussum	63	**19**	30	110	62	**19**	62	103	82	81	44	**144**	137	893	29.8	7.12.	189	131	25	30	60	775
		Klein-Mimmelage	26	**15**	26	98	40	26	43	**120**	73	76	39	113	**120**	789	27.9	7.12.	160	123	22	18	56	701
		Berge, Kr. Bersen-	50	—	—	112	70	31	53	125	83	70	43	101	130	—	—	—	—	—	—	—	—	—
		Handrup . . [brück	50	*20*	26	87	49	23	51	114	89	55	26	102	**128**	770	24.9	5.11.	173	134	17	25	61	691
		Haselünne	20	24	37	112	48	**21**	46	103	80	86	54	**128**	125	864	25.9	7.12.	207	144	26	33	64	768
		Bockholte	36	**24**	39	93	51	**24**	30	**141**	77	91	59	128	121	878	34.2	5.11.	208	144	26	29	65	787
		Klein-Berßen	34	**15**	31	95	45	23	24	91	74	77	48	**111**	106	740	25.4	5.11.	150	123	21	20	48	677
Mündung bis Hase	Leda bis Hase	Meppen (Koppelschleuse)	14	**17**	37	90	49	32	52	104	83	92	64	**131**	112	863	27.4	5.11.	192	144	24	27	46	793
		Meppen (Schießplatz)	25	**13**	39	102	46	39	44	94	71	90	52	**125**	118	833	29.9	15. 9.	195	137	24	31	44	754
		Sögel	35	**24**	31	96	49	**24**	29	113	81	94	47	121	**134**	843	28.4	15. 9.	180	135	23	28	50	750
		Hebelermeer	19	**27**	35	110	69	50	68	110	85	86	66	**155**	129	990	47.3	13. 7.	185	135	32	31	55	870
		Lathen	12	**19**	32	87	50	30	33	120	78	75	51	**133**	117	825	37.4	5.11.	159	132	24	21	56	721
		Neusustrum	11	**7**	26	80	60	33	68	91	75	76	66	**132**	110	824	36.0	13. 6.	180	126	26	26	49	720
		Dersum	5	**19**	25	87	46	26	40	105	80	86	47	**131**	106	798	30.0	5.11.	209	130	25	34	51	697
		Aschendorf	4	**19**	30	98	52	31	39	92	92	74	42	59	**131**	759	21.2	30.12.	173	138	20	22	57	686
		Surwold	9	**13**	20	63	45	15	28	**119**	62	69	41	116	92	683	36.6	16. 7.	180	124	18	21	46	586
		Papenburg	4	21	33	97	51	**17**	48	102	99	80	34	**156**	130	868	35.7	16. 7.	155	134	25	16	59	715
		Diele	1	**16**	18	82	48	26	22	**106**	104	78	44	**106**	88	738	35.1	16. 7.	192	132	16	27	60	659
		Weener	4	**27**	28	80	51	35	34	114	**139**	103	55	111	105	882	33.3	16. 7.	198	141	29	29	61	799
	Leda	Westerstede	7	21	37	95	60	**16**	54	89	92	85	47	**120**	99	815	21.2	16. 6.	206	141	24	41	74	740
		Cloppenburg	38	26	37	97	49	**18**	47	111	92	81	40	**128**	121	847	30.4	5.11.	186	137	21	36	58	777
		Grönheim	36	16	26	100	53	**12**	24	**119**	67	89	51	105	92	754	27.0	16. 9.	164	116	29	32	70	698
		Friesoythe	9	24	41	98	61	**8**	18	102	46	45	38	**132**	87	700	27.1	5.11.	163	119	17	25	62	619
		Nikolausdorf	20	**15**	29	70	48	20	43	115	71	49	52	**116**	85	713	31.0	5.11.	183	120	15	31	62	641
		Kartzfehn	15	15	27	79	41	**12**	40	124	58	66	45	**136**	96	739	25.6	5.11.	166	115	22	27	64	637
		Edewecht	6	—	—	—	39	15	26	89	71	56	53	146	118	—	—	—	—	—	—	—	—	—
		Zwischenahn	10	**15**	31	88	57	**15**	32	112	106	76	53	**121**	111	817	20.1	29.11.	187	130	26	31	68	745
		Godensholt	12	16	34	87	52	**13**	48	108	91	71	45	**120**	110	795	23.1	24. 1.	193	136	22	26	63	707
		Neudorfer Moor	9	—	—	64	49	—	—	—	—	61	44	138	97	—	—	—	—	—	—	—	—	—
		Holtland	9	20	26	69	59	18	—	—	—	—	—	—	—	—	—	—	—	—	—	—	—	—
		Neuvrees	13	19	28	73	47	**18**	28	103	70	74	45	**126**	90	721	30.5	5.11.	162	126	20	36	60	635
		Breddenberg	15	**11**	27	72	45	18	22	98	80	70	50	**147**	128	768	27.9	5.11.	166	126	20	27	77	626
		Ramsloh	3	21	31	83	54	**11**	34	116	82	73	38	**122**	85	750	21.5	30. 7.	185	131	21	31	55	677
		Potshausen	2	18	24	63	57	**13**	46	109	97	80	42	**130**	92	771	25.3	24. 6.	186	131	22	26	56	688
		Altburlage	3	**14**	30	75	54	18	49	107	103	74	46	**122**	96	788	30.2	15. 7.	165	134	23	22	59	700
		Leer	2	**26**	30	81	69	35	32	**123**	115	94	44	119	98	866	25.4	16. 7.	179	141	23	23	54	786
	Ems	Strackholt	8	**18**	26	82	59	19	51	104	92	82	47	**129**	60	769	17.3	14. 9.	211	145	22	33	57	706
		Holtrop	6	—	29	66	58	30	50	113	126	83	47	139	92	—	—	—	—	—	—	—	—	—
		Hatshausen	0	**15**	20	64	66	21	35	**115**	92	80	41	**115**	84	748	19.8	16. 7.	162	122	21	23	55	662
		Widdelswehr	1	20	**19**	70	57	32	50	**150**	114	84	51	128	89	864	37.9	24. 6.	191	133	29	25	57	770
		Rhederfeld	4	—	—	—	—	—	—	111	116	72	—	—	—	—	—	—	—	—	—	—	—	—
		Landschaftspolder	1	13	**12**	67	45	24	36	**108**	107	87	45	103	87	734	29.3	16. 7.	160	131	20	18	54	653

Von der Ems bis zum Rhein

Nordsee	Vechte	Schöppingen	80	**20**	37	121	50	32	78	149	65	59	44	**161**	135	951	38.1	7.11.	175	140	33	31	63	943
		Ochtrup	60	**36**	40	105	55	38	70	101	60	90	45	**124**	79	853	—	—	—	—	—	—	—	818
		Laer	75	**17**	30	107	56	42	80	113	56	55	35	**144**	103	838	33.7	24. 5.	162	133	24	29	56	755
		Burgsteinfurt	70	**21**	37	110	63	27	63	125	61	65	38	**158**	125	893	36.5	7.11.	178	129	28	41	61	773
		Wettringen-Bilk	42	—	32	108	46	48	64	98	69	82	44	135	—	—	—	—	—	—	—	—	—	—
		Bentheim	88	**22**	36	107	60	30	111	114	86	67	42	104	**116**	895	43.0	26. 6.	190	142	24	33	62	728
		Schüttorf	36	**17**	33	114	54	31	96	110	79	69	46	**129**	121	899	42.9	26. 6.	189	144	23	32	62	813
		Nordhorn	23	**16**	41	**118**	51	29	50	117	72	49	45	109	107	804	24.0	31.12.	202	145	17	32	61	746
		Holtwick	88	**16**	35	91	50	24	64	134	64	70	38	**145**	105	836	25.0	12. 7.	192	141	22	34	68	766
		Gronau	37	**20**	45	112	36	37	71	115	65	85	34	**135**	119	874	26.5	4.11.	168	132	23	29	54	800
		Holt a. Haar	28	—	—	—	—	—	—	—	81	55	44	133	110	—	—	—	—	—	—	—	—	—
		Uelsen	45	**7**	32	111	56	42	41	*110*	77	64	76	**133**	87	836	29.0	3.11.	171	139	24	18	64	804
		Wietmarschen	21	**9**	*30*	88	51	24	77	106	78	66	43	**126**	98	796	22.2	13. 6.	159	134	22	21	54	719
		Scheerhorn	15	**15**	26	91	53	28	67	119	82	66	56	**133**	116	852	30.0	3.11.	164	138	25	21	55	794
		Georgsdorf	18	17	42	100	49	33	84	99	—	71	67	133	102	—	—	—	—	—	—	—	—	—
		Bathorn	16	—	—	—	—	—	—	118	97	73	59	123	107	—	—	—	—	—	—	—	—	—
		Laar	10	**17**	34	87	47	40	45	100	115	61	73	**124**	119	862	29.4	3.11.	176	119	23	24	53	771
		Hesepertwist	19	**10**	24	95	42	34	83	108	87	73	58	**116**	100	830	31.6	13. 6.	174	129	27	28	58	782

Nordsee / Rhein 1940

Flußgebiet		Stationen	Seehöhe m	Monatssummen (mm) Januar	Februar	März	April	Mai	Juni	Juli	August	September	Oktober	November	Dezember	Jahressumme I—XII mm	Größte Tagesmenge Höhe mm	Datum	Zahl der Tage mit Niederschlag ≥ 0.1 mm	≥ 1.0 mm	≥ 10.0 mm	* ≥ 0.1 mm	▣	Jahressumme XI.39—X.40 mm
Nordsee	Vechte	Emlichheim-Weusten	15	**11**	31	82	36	29	49	113	100	57	54	**115**	92	769	19.5	28. 12.	169	117	21	30	51	703
		Wielen	15	—	—	—	53	43	46	110	—	—	—	—	—	—	—	—	—	—	—	—	—	—
		Egge	29	12	35	—	—	—	—	—	—	—	—	—	—	—	—	—	—	—	—	—	—	—
	Issel bis Vechte	Ahaus	51	**27**	35	102	67	33	85	126	54	64	33	**167**	134	927	33.3	4.11.	179	141	29	29	70	911
		Alstätte	39	—	35	95	51	—	60	90	—	88	35	137	106	—	—	—	—	—	—	—	—	—
		Billerbeck	111	**28**	35	125	54	38	70	**162**	67	59	31	154	135	958	36.7	15. 3.	162	131	30	33	65	841
		Coesfeld	84	**19**	34	108	42	27	106	138	50	66	36	**152**	131	909	*34.3*	4.11.	148	122	30	24	58	816
		Gescher-Schildarp	62	18	—	—	—	—	—	140	64	65	41	143	179	—	—	—	—	—	—	—	—	—
		Stadtlohn	50	**18**	42	122	65	25	94	124	57	62	30	**155**	126	920	33.8	15. 3.	194	140	28	38	53	814
		Wennewick	33	**18**	33	115	51	21	47	121	58	84	33	**138**	117	836	32.2	4.11.	163	130	22	27	51	745
		Vreden	37	19	43	127	—	—	—	—	—	—	—	—	—	—	—	—	—	—	—	—	—	—
	Issel	Zwillbrock	28	**19**	32	114	50	31	67	97	56	80	39	**144**	124	853	31.0	14. 9.	186	133	32	26	49	762
		Raesfeld	60	**23**	35	107	48	25	69	107	55	67	38	**155**	121	850	37.7	4.11.	191	137	23	39	54	769
		Wesclerwald	32	**16**	30	101	40	23	52	102	53	46	36	**137**	118	754	39.2	4.11.	195	133	19	31	59	667
		Ringenberg	20	**22**	29	57	36	23	40	109	53	49	26	**144**	117	705	36.5	4.11.	190	136	19	29	54	607
		Anholt	16	**25**	36	105	53	27	57	99	70	60	**25**	**128**	125	810	*25.5*	31.12.	179	139	21	25	60	724
		Velen	55	**18**	34	104	43	22	42	120	67	59	34	**149**	128	820	30.5	4.11.	186	145	23	31	44	718
		Borken	48	**21**	45	109	53	49	69	116	61	54	30	**138**	116	861	32.6	4.11.	195	139	24	37	75	784
		Borkenwirthe	54	**27**	45	116	57	31	68	**135**	65	58	30	130	134	896	27.8	4.11.	175	140	26	30	57	825
		Bocholt	30	22	37	110	51	**19**	82	97	61	63	28	**145**	125	840	33.8	4.11.	197	139	25	34	61	749
		Stenern	29	**23**	36	108	42	24	74	99	57	61	25	**113**	107	769	26.8	15. 3.	195	137	22	38	58	724
Rhein																								
Basel bis Bodensee	Bregenzer Aach	Hirschgrund	1070	113	140	111	**73**	249	106	215	246	***350***	95	225	124	2047	—	—	—	—	—	—	—	2183
		Balderschwang	1044	116	180	228	107	353	205	329	376	**396**	**82**	241	221	2834	**106.9**	31. 5.	222	181	80	93	156	2841
		Ehrenschwang	1120	**86**	183	232	111	**398**	207	320	354	381	90	244	179	2785	**112.4**	22. 8.	198	176	87	91	186	2762
		Staufnerhaus	1600	**59**	201	135	84	211	155	**296**	252	279	67	177	208	2124	**67.8**	16. 2.	201	173	71	99	185	1990
		Steibis	861	**66**	122	106	86	309	164	268	**318**	273	78	170	182	2142	**94.9**	22. 8.	222	165	63	73	145	2089
	Bodensee	Oberreute	857	91	160	165	79	317	143	243	314	**318**	**75**	172	161	2238	**124.6**	22. 8.	176	156	73	54	134	2203
		Scheidegg	830	97	97	120	84	210	162	227	255	**301**	**74**	147	114	1888	**94.5**	31. 5.	183	152	59	41	103	1901
		Doberatsweiler	503	72	91	103	**61**	227	114	185	173	**295**	64	129	71	1585	**76.3**	30. 5.	188	152	44	48	117	1594
		Schlachters	500	**46**	102	111	66	294	134	201	157	**306**	59	127	72	1675	**102.4**	30. 5.	183	150	50	49	109	1584
		Lindau i. B.	402	—	—	—	46	311	115	188	180	279	51	140	64	—	—	—	—	—	—	—	—	—
	Argen	Röthenbach	705	75	112	139	**66**	262	100	192	257	**284**	76	151	83	1797	**85.2**	22. 8.	187	155	53	62	125	1841
		Wangen (Allgäu)	585	81	108	109	**43**	203	129	151	130	**297**	56	122	81	1510	**59.1**	31. 5.	176	156	46	51	120	1513
		Sibratshofen	780	82	133	157	**68**	**350**	184	198	216	274	70	148	231	2111	**130.3**	30. 5.	193	165	60	62	133	2032
		Wengen	800	98	120	192	94	**370**	232	202	256	355	**73**	182	178	2352	**148.9**	31. 5.	206	157	67	62	134	2324
		Überruh	830	81	128	162	81	309	193	222	221	**312**	**73**	152	150	2048	**108.0**	31. 5.	194	171	61	75	129	2183
		Isny	714	75	118	144	68	269	173	196	192	**308**	**65**	156	150	1914	**87.7**	31. 5.	210	161	52	70	121	1883
		Grünbühl	660	73	88	117	**48**	210	141	167	170	**305**	61	125	97	1602	**64.0**	30. 5.	196	140	44	62	122	1579
		Leupolz	610	73	89	106	**54**	187	148	161	184	**302**	61	124	84	1573	**59.1**	22. 8.	201	161	44	62	111	1571
		Bodnegg	640	**37**	66	84	46	245	126	151	154	**349**	61	132	71	1552	**84.5**	31. 5.	167	150	38	43	110	1528
	Schussen	Schussenried	570	39	40	59	**36**	132	109	166	114	**206**	52	100	50	1103	**66.0**	12. 7.	210	134	45	70	100	1087
		Altshausen	590	40	37	55	**31**	138	107	134	121	**220**	52	75	52	1062	46.6	30. 5.	269	137	31	64	100	1078
		Waldsee	599	48	47	65	**30**	172	115	125	202	**258**	61	80	56	1259	**57.5**	30. 5.	203	148	35	65	95	1274
		Blitzenreute	570	**34**	39	51	48	140	118	153	129	**235**	52	87	49	1135	**52.3**	30. 5.	199	133	34	59	103	1123
		Wolfegg	676	**51**	67	77	53	216	156	158	163	**299**	62	91	85	1478	**68.7**	30. 5.	184	153	42	58	112	1478
		Ravensburg	462	40	51	53	**38**	171	133	137	112	**271**	57	97	65	1225	**65.5**	30. 5.	172	145	34	45	89	1196
		Missenhardt	500	50	71	62	**45**	174	141	138	130	**274**	51	109	57	1302	**65.2**	30. 5.	174	145	38	45	77	1299
	Salemer Aach	Wilhelmsdorf, Kr. Ra-	618	49	66	67	**42**	127	109	123	127	**272**	64	96	68	1210	40.6	30. 5.	179	141	38	54	89	1228
		Urnau . . [vensburg	495	**40**	58	52	51	148	107	149	128	**266**	56	91	74	1220	**58.1**	11. 9.	189	135	37	49	95	1194
		Friedrichshafen . .	398	46	58	53	**38**	158	106	146	121	**232**	51	98	40	1147	**57.5**	30. 5.	168	131	36	49	78	1137
		Immenstaad, Kr. Über-	415	**41**	58	48	**41**	155	100	170	113	**241**	61	98	45	1171	**71.0**	30. 5.	190	135	30	48	78	1145
		Meersburg . . [lingen	434	**46**	55	49	49	133	79	196	79	**205**	54	85	39	1069	**59.9**	30. 5.	192	122	34	50	55	1058
		Sohl	680	**23**	35	49	31	122	90	181	122	**223**	45	91	39	1051	**56.2**	16. 7.	148	125	32	48	95	—
		Hattenweiler	680	**28**	37	43	30	121	117	159	121	**255**	47	94	53	1105	**51.0**	11. 9.	170	142	35	52	86	1100
		Heiligenberg	740	40	51	53	**34**	134	108	180	117	**283**	57	94	72	1223	**67.4**	11. 9.	208	140	37	76	117	1201
		Salem	430	**36**	46	47	47	130	87	183	126	**241**	58	95	56	1152	**58.2**	12. 7.	192	126	33	55	87	1137
	Stockacher Aach	Owingen, Kr. Über-	530	32	44	50	**30**	109	77	178	113	**231**	55	87	61	1067	47.7	30. 5.	147	118	33	41	86	1050
		Überlingen . [lingen	450	**30**	40	47	41	106	91	172	93	**208**	47	86	41	1002	44.6	11. 9.	176	119	31	49	91	988
		Liggersdorf	652	**26**	36	52	37	115	94	182	123	**201**	48	87	37	1038	48.5	6. 8.	235	121	29	73	97	1042
		Schwackenreute	615	**25**	41	82	69	137	148	184	119	**228**	53	88	83	1257	**55.0**	30. 5.	149	134	46	43	92	1251
		Stockach	490	**36**	39	68	42	108	136	186	79	**229**	48	87	53	1111	**63.0**	13. 6.	161	143	33	50	98	1104
		Rorgenwies	673	**32**	40	67	51	131	143	154	85	**208**	66	98	63	1138	40.0	26. 6.	214	129	37	71	94	1140
		Hirschlanden, Kr.	515	**26**	34	52	**26**	104	104	153	64	**212**	52	77	48	957	42.9	11. 9.	140	120	30	37	87	—
	Bodensee	Bödman . [Stockach	410	**26**	36	58	34	94	161	182	107	**206**	51	96	56	1107	**55.8**	13. 6.	148	130	31	27	**88**	1076
		Mainau	414	**35**	46	45	38	104	80	157	72	**203**	49	84	40	953	46.0	30. 5.	168	113	32	48	77	948
		Reichenau, Kr. Konst.	400	**32**	46	56	44	113	106	168	76	**194**	41	90	58	1025	42.6	30. 5.	170	120	31	45	73	1019
		Dettingen (Baden)	470	36	45	50	**34**	110	90	188	73	**257**	58	94	44	1025	**58.6**	11. 9.	164	128	34	46	79	1018
		Möggingen	430	**32**	41	52	38	113	132	188	76	**198**	57	88	55	1070	49.0	13. 6.	195	126	31	53	79	1047

Flußgebiet			Stationen	Seehöhe m	Monatssummen (mm) Januar	Februar	März	April	Mai	Juni	Juli	August	September	Oktober	November	Dezember	Jahressumme I—XII mm	Größte Tagesmenge Höhe mm	Datum	Zahl der Tage mit Niederschlag ≥ 0.1 mm	≥ 1.0 mm	≥ 10.0 mm	✳ ≥ 0.1 mm	⊠	Jahressumme XI.39—X.40 mm
Basel bis Bodensee	Radolfzeller Aach		Aach	520	**24**	36	51	28	124	122	138	58	**191**	52	93	46	791	38.7	11. 9.	158	122	31	43	85	767
			Friedingen	454	**24**	37	54	27	110	131	130	58	**202**	52	87	55	967	44.2	15. 9.	139	122	31	36	89	939
			Windegg	890	**19**	36	60	61	125	104	146	89	**201**	55	104	38	1038	41.8	30. 5.	164	133	34	55	113	1015
			Stetten b. Engen	730	**27**	36	67	51	122	89	159	79	**193**	58	121	62	1064	41.8	15.11.	173	147	32	55	100	1014
			Neuhausen b. Engen	490	**23**	36	58	36	104	104	105	66	**163**	60	82	67	904	31.4	8.10.	143	128	29	43	72	866
			Rielasingen	425	**28**	46	67	38	123	117	145	66	**197**	62	92	65	1046	44.2	11. 9.	198	126	36	56	94	1018
		Rhein	Kadelburg	360	**33**	67	85	55	88	87	112	111	**221**	69	102	90	1120	43.6	8.10.	153	124	39	27	61	—
			Horn (Baden)	415	32	—	74	83	120	123	179	78	222	63	111	91	—	—	—	—	—	—	—	—	—
			Hohentengen	370	**32**	60	84	58	138	95	209	111	**227**	67	128	95	1304	**51.2**	16. 7.	195	125	41	38	49	1241
			Oberbühlhof	635	**37**	67	76	82	172	118	169	91	**230**	68	76	83	1267	**56.3**	30. 5.	141	133	41	41	73	1257
		Biber	Binningen	580	**23**	42	64	42	138	72	108	58	**182**	63	110	84	986	40.2	10. 9.	146	116	32	38	77	930
			Talheim, Bez. Konstanz	630	**25**	41	76	49	146	132	119	76	**201**	59	119	80	1123	39.2	26. 6.	175	133	35	61	98	1063
		Rhein	Gailingen	455	**29**	52	68	38	134	144	129	66	**236**	68	108	66	1138	**51.6**	11. 9.	153	132	40	46	72	1110
			Altenburg, Kr. Waldshut	400	**24**	47	74	48	126	152	155	77	**216**	60	114	86	1179	49.2	30. 5.	171	127	37	38	41	1122
			Nack	430	**26**	57	66	49	113	130	154	91	**209**	60	101	79	1135	43.3	26. 6.	173	136	36	46	58	1075
		Wutach	Feldberg (Schwarzw.)	1492	**47**	121	173	139	177	156	206	180	**329**	94	218	126	1966	**56.3**	15. 9.	215	184	62	108	180	1999
			Feldbergerhof	1270	**79**	162	213	166	114	147	289	222	**424**	101	302	204	2423	**91.7**	15. 9.	188	172	77	77	156	2388
			Bärental, Kr. Neustadt	990	**41**	108	192	131	122	175	174	166	**319**	79	169	130	1806	**72.8**	15. 9.	180	153	61	68	117	1854
			Titisee (Schwarzwald)	857	**37**	97	130	97	120	155	141	138	**241**	76	181	109	1522	**57.5**	26. 6.	201	158	50	67	114	1518
			Waldau	965	**63**	*158*	143	143	75	169	187	211	**358**	93	207	161	1968	**98.8**	15. 9.	220	176	68	78	151	1984
			Neustadt i. Schw.	835	**45**	81	112	76	108	146	132	116	**246**	69	157	68	1356	45.9	26. 6.	155	147	46	54	104	1394
			Bonndorf (Schwarzw.)	850	**25**	50	89	75	117	128	90	102	**214**	70	136	97	1193	44.8	25. 9.	197	170	37	65	106	1136
			Eberfingen	430	**20**	48	79	51	122	106	106	102	**216**	82	136	116	1184	44.8	8.10.	202	134	34	48	74	1086
			Grießen	400	**28**	51	88	56	117	110	129	116	**217**	68	120	97	1197	46.3	30. 5.	229	127	40	44	86	1135
			Reutehof	590	**24**	69	70	72	139	103	150	112	**218**	82	136	111	1286	46.2	8.10.	190	142	40	50	88	1202
			Krenkingen	554	**31**	72	115	61	126	98	128	129	**230**	73	159	124	1346	48.5	8.10.	182	166	42	47	74	1266
			Rothaus	970	**31**	70	111	77	126	124	125	143	**247**	75	187	123	1439	**62.7**	22. 8.	177	150	46	59	108	1358
			Birkendorf	762	**24**	63	103	52	111	113	115	114	**215**	67	142	105	1224	48.6	15. 9.	162	138	40	43	104	1178
			Schluchsee	932	**26**	75	110	83	142	118	124	104	**254**	70	192	118	1416	**62.8**	23. 5.	193	148	48	68	111	1376
			Höchenschwand	1002	32	74	97	70	146	—	143	150	276	83	181	115	—	—	—	—	—	—	—	—	—
			Bannholz	735	**43**	92	113	90	94	99	135	187	**287**	85	153	141	1519	**69.6**	22. 8.	183	137	50	49	72	1462
		Rh.	Waldshut	340	**35**	80	101	73	92	91	109	135	**230**	70	124	112	1252	48.9	8.10.	170	133	40	40	75	1192
		Hauensteiner Alb	Bernau-Goldbach	930	**54**	152	188	152	105	125	237	179	**367**	81	274	164	2078	**68.5**	15. 9.	214	171	66	79	113	2083
			Bernau-Kaisershaus	920	**36**	122	131	103	85	144	168	165	**314**	82	222	90	1662	**60.6**	15. 9.	196	159	61	68	100	1704
			St. Blasien	785	**38**	112	141	112	90	179	136	158	**272**	85	215	213	1751	**93.8**	7.12.	207	160	58	62	84	1642
			Wolpadingen	880	**39**	103	131	106	91	158	156	194	**259**	91	168	137	1633	**66.5**	15. 9.	187	155	54	55	70	1595
			Görwihl	670	**42**	106	119	140	87	145	148	162	**220**	99	167	121	1556	**68.2**	8.10.	175	148	55	51	67	1568
		Obere Murg	Segeten	880	**73**	152	181	185	95	158	232	260	**371**	120	253	197	2277	**84.5**	22. 8.	201	168	73	64	94	2248
			Hütten, Kr. Säckingen	870	**58**	107	118	109	104	166	185	183	**303**	106	152	126	1717	**58.6**	26. 6.	204	169	60	67	93	1688
		Rh.	Säckingen	295	**60**	85	111	86	86	153	153	115	**252**	88	127	106	1422	47.5	15.11.	190	157	44	44	64	1392
		Wehra	Todtmoos	799	**61**	143	184	152	93	166	218	174	**349**	114	266	236	2156	**72.2**	8.10.	199	175	58	61	130	2032
		Rhein	Nordschwaben	480	**52**	68	96	89	89	151	168	93	**255**	89	153	80	1383	**68.0**	26. 6.	183	157	38	39	60	1333
			Rheinfelden	280	49	**48**	92	81	57	146	133	83	**230**	69	123	93	1204	**57.3**	28. 6.	179	143	36	38	45	1134
			Wyhlen	280	**40**	42	73	73	54	144	130	94	**281**	90	114	68	1203	**56.7**	26. 6.	192	136	38	43	40	1151
Neckar bis Basel	Neumagen bis Wiese	Wiese	Todtnauberg	1040	73	153	196	142	148	181	212	196	**326**	**72**	251	122	2072	**77.5**	15. 9.	191	168	73	62	146	2064
			Präg	700	**56**	122	163	135	118	134	231	170	**334**	105	258	182	2008	**74.3**	15. 9.	202	171	72	58	78	1902
			Belchenhaus	1360	**50**	92	209	134	167	192	267	185	**364**	94	243	110	2111	**76.5**	15. 9.	183	161	71	67	175	2070
			Untermulten	1010	56	133	—	—	—	—	—	—	—	—	—	—	—	—	—	—	—	—	—	—	—
			Schönau (Schwarzwald)	534	57	120	142	121	94	176	234	148	330	—	—	—	—	—	—	—	—	—	—	—	—
			Käsern	850	**50**	94	156	109	98	187	222	153	**230**	108	194	143	1744	**96.3**	26. 6.	187	160	58	56	95	1669
			Schweigmatt	733	**55**	110	125	109	86	166	202	180	**289**	106	161	129	1718	**65.8**	26. 6.	198	161	61	50	71	1661
			Schopfheim	375	56	78	121	105	80	161	188	111	244	—	143	101	—	—	—	—	—	—	—	—	—
			Hinterheubronn	930	**55**	98	198	150	132	204	264	190	**380**	102	308	150	2231	**71.6**	26. 6.	200	171	75	64	105	2113
			Bürchau	680	**57**	126	181	146	97	177	260	171	**322**	83	229	164	2013	**90.3**	26. 6.	194	166	66	46	91	1903
			Sallneck	630	**68**	93	157	126	98	178	224	129	**265**	88	182	157	1765	**93.8**	26. 6.	212	172	61	58	91	1713
			Hägelberg	460	**41**	59	93	92	75	156	175	65	**211**	81	125	86	1259	**75.0**	26. 6.	183	160	34	39	57	1223
			Lörrach	295	**31**	41	66	57	69	134	123	68	**200**	68	124	58	1039	**54.1**	15.11.	161	138	32	24	44	978
		Wiese	Friedrichsheim	880	**54**	78	137	123	133	189	256	121	**315**	82	224	138	1850	**67.6**	26. 6.	209	168	63	63	101	1756
			Vogelbach	622	**42**	58	100	86	120	164	234	125	**297**	80	175	84	1565	**57.8**	26. 6.	173	153	47	36	64	1519
			Kandern	359	**27**	42	75	76	85	112	149	77	**214**	77	136	58	1128	49.5	26. 6.	186	143	33	37	60	1077
			Eimeldingen	252	32	49	58	54	—	125	128	65	202	60	124	74	—	—	—	—	—	—	—	—	—
			Schliengen	260	**18**	32	47	49	58	93	126	53	**190**	70	115	52	903	38.9	15.11.	149	113	29	23	33	842
			Badenweiler	417	**41**	48	72	85	82	132	144	91	**267**	88	152	60	1162	48.4	25. 9.	186	151	39	35	64	1101
			Neuenburg (Baden)	230	20	27	34	37	—	—	—	—	182	61	122	—	—	—	—	—	—	—	—	—	—
			Sulzburg	340	**21**	41	69	74	92	142	129	123	**206**	78	143	49	1167	42.5	25. 9.	179	140	37	37	38	—
			Heitersheim	250	**25**	28	62	59	58	115	117	72	**204**	75	124	36	975	38.0	25. 9.	163	129	29	26	41	—
	Neumagen		Ehrenstetten	260	**23**	30	81	65	53	128	148	61	**221**	82	108	34	1034	45.2	11. 9.	164	139	27	30	49	—
			Obermünstertal	540	**42**	57	105	80	103	169	149	131	**292**	75	180	84	1467	48.1	26. 6.	199	152	48	42	89	1389
			Grezhausen	202	—	—	—	—	—	—	—	—	—	—	—	29	—	—	—	—	—	—	—	—	—

Rhein

Flußgebiet		Stationen	Seehöhe m	Monatssummen (mm) Januar	Februar	März	April	Mai	Juni	Juli	August	September	Oktober	November	Dezember	Jahressumme I–XII mm	Größte Tagesmenge Höhe mm	Datum	Zahl der Tage mit Niederschlag ≧ 0.1 mm	≧ 1.0 mm	≧ 10.0 mm	* ≧ 0.1 mm	⊡	Jahressumme XI.39–X.40 mm
Neckar bis Basel	Rhein	Oberrotweil	213	27	28	34	51	58	—	90	40	155	47	98	30	—	—	—	—	—	—	—	—	—
		Königschaffhausen	190	31	29	33	58	71	—	82	24	166	51	87	22	—	—	—	—	—	—	—	—	—
	Elz	Oberprechtal	461	38	97	166	101	104	180	196	127	—	—	112	64	—	—	—	—	—	—	—	—	—
		Bodenhäusle	720	**42**	124	148	94	127	243	199	138	**296**	70	223	130	1834	**60.6**	26. 6.	182	157	57	57	103	1667
		Oberwinden	340	**50**	105	158	113	92	182	185	136	**260**	65	166	132	1644	**61.0**	26. 6.	188	161	59	41	74	1616
		Obersimonswald	419	—	110	174	74	*110*	126	182	192	255	72	102	—	—	—	—	—	—	—	—	—	—
		Waldkirch	270	45	56	119	53	58	155	128	99	**204**	**42**	133	57	1149	**53.7**	26. 6.	176	139	35	30	70	1122
		Keppenbach	275	**48**	53	121	90	96	185	179	99	**233**	55	132	72	1363	**57.6**	26. 6.	198	145	46	39	81	1324
		Emmendingen	205	**37**	41	87	77	52	172	157	65	**232**	51	116	38	1125	**52.1**	26. 6.	201	144	32	29	50	1104
	Elz, *Dreisam*	Breitnau	1020	**50**	117	156	126	134	210	174	177	**334**	92	208	134	1912	**68.1**	26. 6.	223	165	59	76	96	1886
		Buchenbach	450	**40**	71	115	78	86	174	154	105	**299**	66	154	58	1400	**60.2**	26. 6.	179	154	43	37	65	1373
		Zarten	374	**45**	72	106	76	58	138	144	104	**249**	56	140	68	1256	45.9	26. 6.	189	149	41	37	49	1219
		St. Wilhelm	990	**56**	157	194	174	127	191	224	207	**364**	81	333	126	2234	**84.2**	15.11.	197	177	69	67	119	2125
		Hofsgrund	1056	**73**	164	185	165	120	206	267	177	**431**	79	278	150	2295	**66.6**	26. 6.	181	174	81	63	113	2231
		Oberried, Kr. Freiburg	455	—	108	162	130	—	—	—	—	—	—	—	—	—	—	—	—	—	—	—	—	—
		St. Peter	722	**58**	117	161	108	111	205	218	149	**332**	71	160	164	1854	**86.6**	26. 6.	169	156	63	47	92	1776
		Freiburg (Bot. Inst.)	259	**39**	52	81	63	46	128	116	73	**223**	63	158	50	1092	45.2	15.11.	202	132	34	43	63	1014
		Freiburg (Flughaf.)	247	**33**	48	86	84	40	143	98	65	**233**	62	127	39	1058	43.8	26. 6.	174	126	36	35	45	—
		Horben	608	46	56	84	107	60	146	138	114	**250**	76	148	**38**	1263	41.5	15.11.	174	139	44	39	67	1252
		Umkirch	207	—	54	70	56	41	138	105	67	155	56	97	34	—	—	—	—	—	—	—	—	—
		Eichstetten	193	**31**	45	57	52	41	138	121	72	**173**	52	104	32	918	35.4	24. 9.	182	129	29	30	40	887
	Elz	Oberglottertal	355	**46**	70	116	74	65	163	149	103	**265**	55	145	54	1305	**55.5**	26. 6.	196	144	44	41	81	1283
		Ottoschwanden	430	**46**	55	109	94	74	193	155	90	**233**	54	116	59	1278	**54.3**	26. 6.	155	133	49	35	85	1245
		Nordweil	210	**32**	38	61	62	53	138	126	67	**186**	48	96	36	943	34.8	26. 6.	164	132	30	33	58	908
		Rust	165	31	35	43	47	—	*103*	112	57	138	39	87	36	—	—	—	—	—	—	—	—	—
		Ettenheimmünster	260	***30***	47	92	80	72	180	148	93	**200**	47	131	83	1203	**58.1**	26. 6.	146	124	40	27	54	—
	Rhein	Ottenheim	155	31	35	55	49	84	101	131	83	**140**	49	87	**29**	874	44.0	2. 5.	200	135	26	36	59	835
		Altenheim	148	—	—	—	53	86	*92*	112	67	138	46	75	35	—	—	—	—	—	—	—	—	—
	Kinzig	Zwieselberg	820	**48**	118	191	131	83	194	190	172	**263**	66	216	176	1848	**71.5**	22. 8.	179	161	62	61	123	1820
		Schiltach	330	45	99	136	102	73	180	181	136	**231**	**41**	167	111	1502	**58.8**	15. 9.	205	162	52	48	56	1469
		Tennenbronn	670	**43**	82	142	99	95	162	161	112	**212**	58	160	104	1430	40.5	26. 6.	223	168	53	70	86	—
		Fohrenbühl	879	**45**	90	138	76	97	196	209	162	**264**	51	99	105	1532	**54.2**	16. 9.	210	157	52	77	100	1546
		Schramberg	424	**41**	80	121	107	98	170	153	125	**207**	42	141	121	1406	43.3	16. 9.	204	142	49	56	93	1361
		Abrahamsbühl	620	**48**	106	155	120	96	152	189	223	**262**	62	169	126	1708	**76.8**	22. 8.	213	166	58	66	95	—
		Bad Rippoldsau	560	**52**	136	227	156	60	173	234	175	**265**	62	229	195	1964	**70.6**	22. 8.	173	163	63	47	83	1753
		Schwarzenbruch	625	**46**	115	173	127	77	158	198	176	**246**	64	158	78	1616	**54.4**	22. 8.	170	157	54	48	85	1654
		Oberwolfach	285	52	115	148	119	62	170	196	153	**232**	**38**	141	139	1565	**53.4**	22. 8.	193	161	53	35	76	1527
		Nußbach	728	**32**	76	157	87	88	206	156	146	**255**	90	198	131	1622	**52.3**	22. 8.	188	147	58	59	88	1558
		Triberg	683	**37**	112	166	103	97	194	192	156	**259**	80	199	123	1718	**66.1**	26. 6.	206	157	60	65	94	1672
		Hornberg	410	**45**	104	161	104	84	210	246	126	**258**	57	189	116	1700	**53.1**	16. 9.	196	160	59	47	60	1640
		Haslach	225	**31**	64	103	98	69	146	174	108	**222**	37	136	67	1255	49.0	26. 6.	172	148	43	26	68	1215
		Oberharmersbach	320	55	104	145	111	80	194	226	136	**229**	**43**	144	98	1565	**64.5**	26. 6.	209	163	53	56	100	1544
		Nordrach	306	**42**	76	124	87	80	166	189	102	**213**	48	133	69	1329	46.5	26. 6.	196	161	41	49	91	1305
		Gengenbach	178	**34**	71	112	74	69	154	151	88	**172**	42	122	57	1146	44.9	15. 9.	166	144	43	29	45	1105
		Schweighausen	445	**50**	72	123	119	82	168	169	119	**244**	53	143	93	1435	47.3	26. 6.	179	146	52	35	54	1362
		Seelbach	220	**34**	57	97	87	86	145	**207**	87	172	38	111	51	1172	46.3	18. 7.	178	135	40	34	45	1158
		Friesenheim	180	**31**	49	64	55	73	115	131	64	**157**	58	102	37	936	37.0	2. 5.	186	132	27	30	66	886
	Rhein	Legelshurst	138	**31**	54	73	62	59	86	**150**	79	144	39	78	38	893	27.4	20. 8.	189	136	26	27	61	874
		Gebirg	275	**46**	81	104	115	88	154	238	147	**292**	111	153	78	1607	**57.2**	22. 8.	165	150	49	36	81	1525
	Rench	Löcherberg	328	50	120	174	156	68	134	214	178	**256**	**44**	171	161	1726	**60.5**	22. 8.	184	160	64	43	89	1652
		Oppenau	280	**44**	86	148	123	83	166	200	142	**252**	49	151	113	1557	**55.7**	22. 8.	210	162	47	44	78	1521
		Oberkirch	195	58	73	118	83	88	154	178	128	**186**	**40**	123	65	1294	**55.0**	13. 7.	186	156	41	38	41	1275
	Acher	Hornisgrinde	1160	**62**	126	223	164	146	164	303	210	**304**	73	199	171	2145	**69.0**	22. 8.	204	172	68	83	132	2132
		Seebach	450	**54**	108	199	132	142	150	245	184	**253**	55	174	143	1839	**59.3**	22. 8.	207	173	57	60	99	1804
		Schelzberg	250	**26**	58	104	89	82	149	177	103	**216**	61	131	51	1247	**62.4**	13. 6.	166	142	43	33	67	1236
		Achern	145	38	55	104	70	71	136	175	90	**192**	55	108	**32**	1126	**57.1**	13. 7.	182	142	37	43	61	1130
	Sulzbach	Neusatzeck	450	**42**	66	122	78	92	119	**257**	121	199	77	122	76	1371	40.6	22. 8.	177	151	53	41	69	1359
		Stollhofen	126	45	54	66	71	57	*131*	148	—	167	47	108	35	—	—	—	—	—	—	—	—	—
	Bühlot	Bühlerhöhe	760	—	177	—	—	—	—	—	—	—	—	177	96	—	—	—	—	—	—	—	—	—
		Wintereck	385	**26**	68	152	100	81	104	164	98	**201**	61	127	72	1254	41.4	6. 5.	190	140	44	48	70	1272
		Bühlertal	195	**36**	66	120	76	57	79	169	89	**188**	45	112	69	1106	36.0	26. 7.	196	144	36	42	72	1088
		Bühl	139	—	—	—	—	—	—	—	—	206	59	124	56	—	—	—	—	—	—	—	—	—
		Varnhalt	205	**39**	74	104	85	63	94	137	73	**222**	60	106	52	1109	33.5	15. 9.	189	139	32	32	74	1136
	Murg	Ruhestein	915	94	171	254	185	132	228	304	282	**322**	**80**	253	222	2527	**92.0**	22. 8.	208	181	78	74	130	2471
		Obertal	594	**56**	149	220	127	91	191	**266**	265	251	61	237	180	2094	**119.1**	22. 8.	203	180	62	54	107	2054
		Schliffkopf	1030	82	177	278	197	108	191	312	271	279	**47**	227	**342**	2511	**108.2**	22. 8.	205	179	82	73	133	2318
		Kniebis	910	**61**	134	191	86	75	160	**262**	256	250	62	210	170	1917	**70.3**	23. 8.	201	171	60	63	107	1933
		Freudenstadt	665	**43**	105	164	112	56	129	154	153	**219**	49	187	150	1521	**65.3**	22. 8.	204	166	55	65	96	—
		Baiersbronn	580	**33**	95	155	118	93	159	187	193	**229**	49	180	130	1621	**84.6**	22. 8.	187	166	51	53	85	1616
		Mittellangenbach	625	**48**	167	238	170	83	188	**287**	219	272	72	261	213	2218	**70.2**	22. 8.	201	187	76	55	121	2112

Flußgebiet		Stationen	Seehöhe m	Monatssummen (mm) Januar	Februar	März	April	Mai	Juni	Juli	August	September	Oktober	November	Dezember	Jahressumme I—XII mm	Größte Tagesmenge Höhe mm	Datum	Zahl der Tage mit Niederschlag ≧ 0.1 mm	≧ 1.0 mm	≧ 10.0 mm	✳ ≧ 0.1 mm	⊠	Jahressumme XI. 39—X. 40 mm
Neckar bis Basel	Murg	Schönmünzach	480	**39**	116	176	135	100	162	201	176	201	62	**214**	156	1738	**74.9**	22. 8.	217	173	60	71	97	1714
		Unterstmatt	930	**49**	113	225	163	154	191	325	212	**343**	90	239	137	2241	**80.8**	22. 8.	214	186	71	84	144	2244
		Herrenwies	760	**48**	130	224	159	106	152	276	155	**316**	83	243	142	2034	**67.4**	22. 8.	201	188	68	65	109	1989
		Langenbrand	220	**29**	84	145	95	70	182	181	142	**236**	56	158	81	1459	**74.2**	25. 6.	197	156	49	49	76	1421
		Ottenau	150	**35**	68	118	92	54	135	180	132	**218**	52	126	62	1272	40.3	15. 9.	196	150	41	41	50	1252
	Murg, Oos	Neuhaus b. Bad.-Bad.	470	**49**	104	192	140	87	158	220	153	**289**	65	182	108	1747	**55.4**	22. 8.	208	165	56	62	91	1712
		Bütthof	306	**47**	85	166	129	73	141	232	130	**267**	70	164	103	1607	**50.4**	26. 7.	200	161	50	44	85	1575
		Baden-Bad. (Herreng.)	214	**41**	75	116	93	91	104	153	105	**210**	52	124	63	1227	36.5	26. 7.	189	146	42	69	63	1229
		Baden-Bad. (Bauhof)	145	**38**	67	107	90	88	111	148	91	**202**	52	122	55	1171	34.7	22. 8.	186	145	39	40	63	1170
		Rastatt	116	**30**	49	80	66	57	98	139	71	**163**	43	90	37	923	42.1	13. 6.	180	125	28	37	54	946
	Lauter	Langmühle	240	—	—	—	—	—	—	—	—	—	—	—	76	—	—	—	—	—	—	—	—	—
		Hinterweidenthal	220	42	70	90	98	**21**	48	**176**	42	135	47	103	81	953	30.2	18.3., 24.7.	170	144	31	39	80	929
		Berg	120	—	—	—	—	—	—	—	—	139	34	80	37	—	—	—	—	—	—	—	—	—
	Rhein	Muggensturm	120	—	—	—	56	61	132	132	76	170	44	94	42	—	—	—	—	—	—	—	—	—
		Forchheim	120	**24**	40	90	53	45	114	129	58	**133**	31	76	26	819	**51.8**	25. 6.	159	121	24	34	57	826
	Alb	Herrenalb (Gaistal)	428	**45**	80	146	90	74	194	191	141	**228**	46	128	86	1449	**76.4**	25. 6.	187	157	41	46	92	1441
		Dobel	710	48	112	132	54	63	—	186	130	238	54	147	95	—	—	—	—	—	—	—	—	—
		Freiolsheim	498	53	69	105	59	93	109	—	—	195	48	112	41	—	—	—	—	—	—	—	—	—
		Ettlingen	135	**35**	59	104	72	54	140	143	73	**163**	53	89	47	1032	28.0	8. 7.	184	138	33	37	57	1022
		Karlsruhe (Hochschule)	115	**33**	55	93	64	38	74	132	47	**139**	36	81	41	833	26.8	18. 3.	189	134	29	30	47	819
		Karlsruhe (Flugh.)	115	**28**	51	92	67	38	71	143	45	**150**	42	88	46	861	29.4	18. 3.	184	134	33	40	61	—
	Rhein	Kandel	125	**23**	47	81	75	45	84	**131**	48	128	34	91	37	824	27.5	13. 6.	189	131	28	35	62	825
		Rülzheim	112	33	37	57	41	41	63	**139**	35	112	36	94	**22**	710	27.6	24. 7.	147	117	20	31	42	—
	Pfinz	Ellmendingen	197	**29**	45	101	48	46	132	109	69	**164**	32	72	35	882	32.1	10. 9.	164	131	28	22	61	882
		Wilferdingen	160	**24**	58	118	47	52	112	110	65	**141**	35	72	52	886	33.3	18. 3.	171	123	37	37	60	859
		Göbrichen	344	***30***	57	126	56	49	108	113	87	**171**	33	73	50	953	34.3	10. 9.	164	135	34	30	74	939
		Karlsruhe-Durlach	135	**27**	50	118	65	35	83	144	44	**148**	34	70	45	863	33.2	12. 7.	133	124	34	24	52	843
		Graben	110	29	49	83	57	**23**	71	**131**	32	118	33	69	45	740	28.5	18. 3.	190	127	18	35	53	710
	Queich	Hermesbergerhof	547	35	57	103	95	**12**	62	**206**	65	177	47	123	81	1063	34.1	26. 7.	169	151	33	49	87	1068
		Annweiler	200	27	43	87	61	**23**	50	**177**	82	116	43	92	58	859	31.9	18. 3.	180	137	22	38	64	843
		Landau (Pfalz)	165	**18**	38	83	58	22	48	**151**	63	110	34	79	44	748	32.7	18. 3.	144	116	24	25	47	706
		Germersheim	110	27	39	76	67	**16**	90	**145**	37	108	32	61	28	726	27.2	18. 3.	193	127	18	35	58	732
	Saalbach	Knittlingen	195	**18**	44	97	38	34	65	**128**	59	127	28	59	43	740	31.9	12. 7.	176	128	22	36	43	715
		Dürrenbüchig	213	33	58	118	50	53	78	143	60	**146**	**32**	73	49	893	30.6	18. 3.	204	135	30	47	61	868
		Bruchsal	133	33	51	78	49	**18**	101	**148**	49	147	37	73	42	826	31.8	12. 7.	175	147	25	33	70	805
		Waghäusel	106	***32***	***45***	81	57	**20**	76	**161**	48	115	23	54	23	735	27.6	25. 9.	160	122	20	25	49	730
	Speyerbach	Johanniskreuz	472	37	54	107	92	**32**	70	**192**	44	155	61	138	72	1054	34.9	26. 7.	188	154	31	67	92	1025
		Schwarzsohl	430	37	61	101	100	**35**	62	**188**	40	133	71	125	52	1005	33.7	18. 3.	172	142	31	42	98	980
		Appenthal	215	**23**	48	96	86	25	73	**162**	38	117	48	105	77	898	35.3	18. 3.	171	135	26	38	73	846
		Taubensuhl	512	30	49	95	69	**21**	58	**187**	69	150	62	132	69	991	39.0	24. 7.	193	143	30	46	101	943
		Hochspeyer	300	33	45	85	75	**31**	47	**182**	43	108	49	83	52	833	31.8	18. 3.	188	135	27	45	88	830
		Kalmit, Kr. Landau	673	30	49	91	60	**29**	63	**161**	37	133	57	113	51	874	33.4	18. 3.	196	143	21	58	109	834
		Neustadt a.d. Weinstr.	144	**20**	62	76	43	30	54	**133**	32	99	36	***61***	***40***	686	34.8	18. 3.	164	122	16	26	50	653
		Geinsheim	113	32	38	—	—	—	—	—	—	—	—	—	—	—	—	—	—	—	—	—	—	—
		Heldenstein	480	**27**	42	96	75	30	54	175	53	**189**	69	122	54	986	32.9	25. 9.	193	143	28	42	93	974
		Rhodt (Kästenberg)	215	**26**	47	79	80	32	58	**168**	50	135	45	96	48	864	39.6	18. 3.	167	138	25	35	53	849
		Speyer	98	30	40	85	60	46	93	**153**	39	106	39	59	**24**	774	27.3	25. 9.	167	127	20	25	57	760
	Kraichbach	Sternenfels	318	32	52	106	43	38	95	**170**	62	148	**21**	70	55	892	37.5	10. 9.	160	140	23	44	67	874
		Oberöwisheim	130	—	—	—	67	41	98	165	48	157	33	68	37	—	—	—	—	—	—	—	—	—
		Östringen	160	39	50	90	59	31	60	**191**	58	145	**29**	67	46	865	32.6	12. 7.	136	129	27	26	66	838
		Reilingen	103	***38***	***44***	80	56	**26**	52	**143**	64	122	33	59	28	745	30.3	18. 3.	172	134	21	32	57	741
	Rhein	Horrenberg	170	47	35	86	66	50	60	**178**	94	140	**29**	79	52	916	38.5	12. 7.	164	133	31	30	74	902
		Wiesloch	134	42	50	86	62	49	62	**153**	79	124	**28**	49	35	819	31.1	12. 7.	181	133	26	51	69	817
		Schwetzingen	100	41	49	81	78	57	64	**150**	57	112	**33**	42	25	789	31.9	23. 5.	191	126	20	33	86	792
		Mutterstadt	100	44	40	63	59	29	68	**120**	28	101	27	42	**14**	635	25.8	18. 3.	170	111	17	30	67	643
		Ludwigshafen-Mundenheim	97	38	49	72	49	38	66	**127**	52	120	28	42	**18**	699	39.5	25. 9.	179	126	15	34	69	714
		Ludwigshafen-Stadt	95	30	40	72	44	37	52	**149**	51	117	25	35	**15**	667	38.3	26. 7.	161	111	16	28	64	685
Neckar	N.	Schwenningen	712	**21**	39	75	55	108	122	120	73	**179**	46	109	66	1013	43.1	30. 5.	213	126	34	72	98	990
	Eschbach	Heiligenwald	740	**28**	56	96	78	95	151	114	90	**173**	40	116	60	1097	36.8	19. 5.	172	133	40	51	110	1073
		Königsfeld (Schwarzw.)	765	**33**	64	110	83	104	205	131	123	**233**	62	156	96	1400	**56.7**	13. 6.	198	144	37	65	96	1335
		Mariazell	715	**26**	43	83	57	84	155	92	93	**171**	31	109	35	979	37.1	30. 5.	178	125	30	58	97	964
	Prim	Spaichingen	659	**19**	32	71	45	99	121	110	75	**186**	39	101	47	945	39.5	30. 5.	179	120	28	58	80	924
		Dreifaltigkeitsberg	983	**24**	35	66	51	129	148	131	80	**240**	45	99	60	1108	**52.5**	30. 5.	181	134	33	67	127	1090
		Wellendingen	648	**20**	36	81	51	93	107	107	69	**208**	38	94	53	957	40.0	30. 5.	194	132	28	61	104	926
	Neckar	Rottweil	618	21	45	86	57	87	129	106	—	177	33	99	60	—	—	—	—	—	—	—	—	—
		Herrenzimmern	630	**27**	58	91	67	116	126	100	89	**214**	30	100	72	1090	**50.5**	15. 9.	208	131	38	63	86	1073
		Oberndorf, Kr. Rottw.	510	35	66	93	75	89	136	126	119	**199**	**28**	122	77	1166	46.3	15. 9.	177	151	42	47	98	1135

Rhein

Flußgebiet		Stationen	Seehöhe m	Monatssummen (mm) Januar	Februar	März	April	Mai	Juni	Juli	August	September	Oktober	November	Dezember	Jahressumme I—XII mm	Größte Tagesmenge Höhe mm	Datum	Zahl der Tage mit Niederschlag ≧ 0.1 mm	≧ 1.0 mm	≧ 10.0 mm	* ≧ 0.1 mm	⊡	Jahressumme XI.39—X.40 mm
Neckar	Glatt	Dornstetten, Kr. Freu-	636	24	64	107	76	51	105	116	110	180	31	147	103	1114	45.4	22. 8.	201	144	41	62	106	1070
		Glatten . . [denstadt	510	20	56	87	63	52	123	128	88	170	27	130	90	1034	40.1	15. 9.	154	125	41	44	86	1001
		Winzeln	650	29	87	85	93	103	139	161	120	228	25	149	89	1437	49.7	15. 9.	165	150	47	36	91	1370
		Fürnsal	605	25	74	102	94	107	159	146	124	201	33	150	109	1324	52.1	15. 9.	192	150	47	52	91	1276
	Neck.	Betra	540	19	44	81	57	52	118	121	86	162	24	108	64	936	41.2	15. 9.	169	123	33	46	72	885
		Horb	393	15	36	76	47	50	125	93	82	136	21	96	56	833	36.8	25. 6.	172	105	29	41	83	785
	Eyach	Meßstetten	910	29	40	107	91	114	150	135	95	239	45	114	93	1252	38.5	15. 9.	174	138	40	67	112	1222
		Burgfelden	911	25	37	101	73	121	157	140	80	276	46	109	51	1216	48.7	16. 9.	157	139	37	55	114	1200
		Dotternhausen . .	660	27	49	95	61	114	151	121	85	225	36	106	49	1119	42.6	16. 9.	198	141	36	64	99	1095
		Balingen	520	26	37	81	48	84	126	105	82	185	24	81	78	957	37.8	30. 5.	181	126	34	57	93	904
		Thanheim	580	25	40	82	70	92	146	142	89	186	32	88	59	1051	46.6	13. 6.	185	134	35	55	99	1010
		Bickelsberg	665	24	51	87	63	81	123	120	114	216	38	108	64	1089	49.8	15. 9.	199	140	35	58	98	1048
		Kirchberg, Kr. Horb	577	34	40	67	39	—	—	—	—	—	—	—	—	—	—	—	—	—	—	—	—	—
		Imnau, Bad . . .	400	21	39	88	47	76	136	150	121	181	30	122	—	—	—	—	—	—	—	—	—	—
	Starzel	Hausen (Killertal) .	670	31	46	113	97	96	145	159	65	193	27	111	71	1154	35.2	15. 9.	195	136	37	62	108	1131
		Hechingen	537	26	34	86	59	110	150	144	85	208	30	97	53	1082	37.8	30. 5.	179	131	36	49	87	1037
		Weilheim (Hohenzoll.)	504	28	32	87	56	81	137	137	88	161	46	96	61	1010	43.6	25. 6.	175	129	30	46	84	942
		Niedernau, Bad . .	360	22	38	77	44	54	111	121	63	165	24	83	47	849	41.9	10. 9.	177	117	29	43	77	810
	Röt-ach	Nehren	425	30	48	109	53	74	152	149	80	197	24	88	60	1064	45.1	12. 7.	147	122	34	30	75	1004
	Ammer	Nebringen	456	21	37	80	54	44	130	142	68	121	21	76	62	856	46.8	25. 6.	168	114	29	36	79	799
		Tübingen	395	22	38	91	49	84	161	140	75	149	20	73	34	936	36.8	22. 8.	183	127	28	31	66	921
		Bebenhausen . . .	368	24	40	88	44	76	203	162	96	187	22	85	46	1073	48.0	25. 6.	150	127	31	36	78	1036
	Aich bis Ammer	Reutlingen	393	28	39	94	60	79	144	129	93	159	30	69	36	960	36.5	22. 8.	204	127	31	56	81	956
		Hengen	735	63	62	118	75	99	116	92	116	143	31	79	54	1048	35.2	13. 6.	153	132	39	47	107	—
		Metzingen	360	26	38	85	60	75	153	139	107	147	26	71	38	965	50.0	25. 6.	192	125	32	51	88	961
		Neuffen	408	35	39	94	99	87	142	168	139	150	33	86	43	1115	45.2	22. 8.	179	132	35	51	79	1110
	Aich	Weil i. Schönbuch .	482	24	41	87	37	58	158	140	68	121	26	72	40	872	41.0	12. 7.	166	123	30	48	91	853
		Waldenbuch . . .	362	28	37	101	36	57	136	153	68	125	24	72	36	873	38.2	11. 7.	173	124	28	42	80	866
		Wolfschlugen [tingen	370	28	42	90	44	55	142	140	83	129	22	66	33	874	43.1	25. 6.	210	115	28	57	82	881
		Schopfloch, Kr. Nür-	790	31	48	114	88	135	112	161	188	193	39	92	53	1254	58.2	22. 8.	196	138	39	76	108	1298
		Kirchheim u. Teck .	289	23	33	84	50	91	116	135	93	136	19	77	31	888	34.5	12. 7.	149	113	32	22	62	—
	Fils	Wiesensteig	590	43	55	122	82	187	113	155	196	196	45	95	69	1358	66.0	31. 5.	181	145	42	65	94	1426
		Ditzenbach, Bad. .	510	28	68	107	64	153	128	141	145	152	32	89	48	1155	53.2	30. 5.	184	146	38	59	100	1244
		Geislingen	460	24	72	103	48	149	128	121	162	199	42	82	34	1164	53.6	20. 8.	152	129	35	50	97	1236
		Hohenstaufen . . .	605	41	80	102	53	92	100	188	145	171	33	86	84	1195	38.5	22. 8.	193	155	38	63	100	1221
		Göppingen (Stadt) .	320	28	60	81	36	108	109	144	129	152	24	90	65	1026	42.6	22. 8.	191	141	29	51	79	1053
		Göppingen (Flugh.).	378	23	66	85	39	107	97	149	136	144	24	77	64	1011	35.9	22. 8.	185	146	35	59	92	—
		Adelberg	475	35	72	95	41	68	127	184	142	147	26	80	74	1091	41.1	25. 6.	183	135	35	57	91	1123
		Boll	425	30	68	92	46	115	92	160	137	165	34	86	60	1085	36.7	22. 8.	199	142	38	62	89	1097
		Hohengehren . . .	465	36	62	92	76	69	122	185	110	138	26	71	65	1052	35.5	12. 7.	186	136	36	57	81	1064
	Rems bis Fils	Plochingen	270	30	46	91	34	100	130	160	78	128	20	70	45	932	39.8	25. 6.	182	127	28	41	70	950
		Degerloch	475	28	52	84	41	52	146	173	55	140	22	67	39	899	40.6	25. 6.	152	133	27	43	79	896
		Hohenheim	400	23	42	89	35	54	166	158	63	130	13	68	35	876	44.7	25. 6.	175	119	25	44	67	881
		Eßlingen	246	28	42	93	30	63	177	152	71	134	16	69	43	918	52.7	25. 6.	189	123	26	45	70	924
		Stuttgart (Herdweg)	284	24	44	88	44	62	170	201	67	159	22	84	42	1007	54.0	25. 6.	192	132	32	43	60	982
		Stuttgart-Süd [Echter-[dingen]	408	—	—	—	—	54	157	163	136	129	21	72	32	—	—	—	—	—	—	—	—	—
	Rems	Lauterburg . .	670	36	64	122	58	123	104	157	163	176	39	107	94	1243	47.6	31. 5.	171	137	38	59	88	1259
		Heubach	475	29	66	107	48	94	96	178	133	168	37	95	77	1128	39.5	22. 8.	206	151	32	63	84	1147
		Schwäb.-Gmünd . .	335	35	84	107	45	71	81	190	119	153	41	80	80	1086	42.2	22. 8.	167	153	29	44	95	1134
		Schorndorf	255	24	61	91	53	66	142	194	109	122	23	70	53	1008	33.2	13. 6.	188	139	37	49	69	1046
		Fellbach	287	22	43	70	40	54	159	191	80	150	18	77	43	947	44.3	23. 6.	190	128	30	47	57	946
		Neckarrems	220	23	41	61	59	42	108	169	81	131	14	65	42	835	34.6	25. 6.	170	122	29	39	67	839
	Neck.	Ludwigsburg I . .	245	—	35	67	35	35	117	100	73	141	15	—	—	—	—	—	—	—	—	—	—	—
		Ludwigsburg II . .	293	26	46	71	38	37	109	140	68	143	20	58	42	798	35.2	24. 6.	161	124	22	38	66	810
	Murr	Murrhardt	291	37	55	100	50	48	91	193	96	155	26	88	103	1042	34.5	22. 8.	179	140	35	47	84	1048
		Prevorst	479	41	54	111	48	48	139	182	106	133	21	101	66	1050	66.8	25. 6.	183	144	34	58	81	1083
		Wilhelmsheim . . .	439	27	52	83	36	55	96	198	107	142	24	83	72	975	36.4	13. 6.	184	131	35	57	94	1000
		Backnang	305	31	48	88	31	46	113	159	69	155	24	77	70	911	35.4	10. 9.	172	136	24	40	71	952
		Hößlinswart	365	31	64	89	38	62	128	206	109	154	19	81	56	1037	36.8	10. 9.	171	130	35	38	99	1062
		Großbottwar . . .	214	23	42	75	56	47	81	156	72	132	24	71	49	828	31.5	10. 9.	186	127	29	46	68	835
	N.	Pleidelsheim . . .	197	23	42	67	49	33	94	120	73	133	16	74	57	781	29.9	12. 7.	152	120	25	28	67	766
	Enz	Enzklösterle	598	31	98	151	95	76	153	214	148	202	49	202	137	1556	65.5	22. 8.	184	160	55	60	94	1485
		Kaltenbronn . . .	862	49	108	178	92	132	198	225	182	279	65	198	126	1832	75.5	22. 8.	215	183	60	85	136	1812
		Wildbad, Stadt . .	430	39	94	151	102	52	143	144	161	194	50	156	98	1384	71.8	22. 8.	206	158	49	44	68	1344
		Wildbad-Sommerbg.	727	39	102	157	105	56	154	168	189	231	56	164	100	1521	80.5	22. 8.	211	159	55	49	87	1496
		Neuenbürg	323	32	72	122	70	77	150	156	99	197	40	117	61	1193	47.6	25. 6.	206	154	35	59	83	1181
	Enz, Nagold	Besenfeld	782	22	80	117	110	—	—	—	—	—	47	183	120	—	—	—	—	—	—	—	—	—
		Igelsberg	720	34	92	137	98	56	123	173	187	202	53	171	146	1473	73.8	22. 8.	212	166	52	74	106	1410
		Simmersfeld	726	39	75	158	73	72	115	176	146	161	63	155	133	1366	36.0	21. 9.	210	173	55	65	91	1383
		Wart	593	26	57	90	63	61	97	103	82	134	33	104	61	911	26.5	22. 8.	195	136	32	68	92	883
		Altnuifra	572	26	57	94	48	47	137	104	101	163	29	120	86	1012	35.9	15. 9.	156	134	35	50	94	962

Fluß-gebiet		Stationen	See-höhe m	Monatssummen (mm) Januar	Februar	März	April	Mai	Juni	Juli	August	September	Oktober	November	Dezember	Jahressumme I—XII mm	Größte Tagesmenge Höhe mm	Datum	Zahl der Tage mit Niederschlag ≧ 0.1 mm	≧ 1.0 mm	≧ 10.0 mm	* ≧ 0.1 mm	⊞	Jahressumme XI.39—X.40 mm
Neckar	Enz, Nagold	Gündringen	450	17	40	88	54	56	182	90	94	143	22	102	57	945	70.1	25. 6.	184	118	30	45	92	897
		Nagold	403	17	48	78	56	45	144	105	82	145	24	91	65	900	60.4	25. 6.	179	121	25	42	71	833
		Teinach, Bad	390	25	51	—	—	42	194	116	93	131	31	96	57	—	—	—	—	—	—	—	—	—
		Neuhengstett	534	25	58	86	44	91	187	119	81	140	26	87	63	1007	36.1	15. 9.	193	137	26	59	96	1000
		Liebenzell, Bad	340	27	31	105	68	67	166	118	87	157	28	98	60	1012	36.5	22. 8.	167	145	35	42	77	1000
		Schömberg, Kr. Calw	620	27	75	117	77	63	124	142	128	178	37	116	79	1163	47.6	22. 8.	205	149	37	68	94	1147
	Enz, Nagold, Würm	Hildrizhausen	487	25	48	83	51	52	156	159	78	170	22	117	56	1017	51.4	12. 7.	145	132	33	38	83	961
		Deckenpfronn	570	20	52	87	55	54	152	119	72	127	22	94	59	913	48.0	25. 6.	214	136	24	56	93	872
		Böblingen	432	19	44	83	35	71	151	139	49	112	18	67	36	824	39.1	25. 6.	186	119	25	51	79	807
		Dätzingen	430	24	49	88	59	54	127	133	57	133	20	81	48	873	39.4	25. 6.	181	125	28	46	70	844
		Renningen	410	21	42	74	41	64	124	105	40	117	18	65	29	740	28.9	12. 7.	150	115	25	40	77	773
		Heimsheim	430	—	48	79	46	—	135	126	75	167	21	69	34	—	—	—	—	—	—	—	—	—
		Tiefenbronn	430	29	60	96	39	61	113	121	74	159	22	75	48	897	38.0	10. 9.	207	134	25	56	74	892
	Enz	Pforzheim	256	28	55	108	42	65	112	112	86	151	27	74	44	904	30.5	10. 9.	195	137	31	43	69	896
		Mühlacker	228	28	50	104	42	39	91	110	70	158	19	60	47	818	61.5	10. 9.	207	132	23	45	74	804
		Kleinglattbach	240	31	46	98	40	39	101	126	71	144	18	70	54	838	40.5	10. 9.	170	123	18	37	78	—
		Wimsheim	415	—	—	—	—	—	—	—	—	—	—	79	44	—	—	—	—	—	—	—	—	—
		Nußdorf	340	27	44	86	43	41	114	103	67	152	20	66	36	799	42.5	12. 7.	169	119	22	45	70	806
		Heimerdingen	312	26	49	82	34	40	113	115	70	149	19	72	45	814	41.2	12. 7.	193	122	22	41	74	794
		Markgröningen	288	28	50	79	43	58	119	98	60	135	17	62	45	794	33.2	18. 3.	144	124	24	27	63	784
		Ochsenbach	290	39	60	107	51	33	95	112	74	129	23	67	52	842	33.0	12. 7.	184	132	22	53	70	845
	Neckar	Bönnigheim	222	26	43	84	45	23	87	130	60	140	16	58	49	761	30.3	9. 9.	178	125	22	44	63	759
		Unterheinriet	247	30	45	99	53	38	133	150	99	145	19	73	50	934	48.8	25. 6.	162	135	28	39	69	938
		Heilbronn	175	30	49	85	50	32	83	157	79	171	15	66	47	864	47.0	10. 9.	186	131	27	45	70	884
		Stetten a. Heuchelberg	199	27	47	88	49	—	87	138	—	144	27	69	56	—	—	—	—	—	—	—	—	—
		Eichelberg	290	25	66	98	82	38	106	171	97	155	49	78	58	1023	40.8	10. 9.	212	148	30	38	50	—
		Weinsberg	200	30	45	112	47	28	89	174	69	155	12	72	58	891	44.0	27. 3.	150	121	23	39	67	888
	Kocher	Unterkochen	500	31	58	104	48	65	99	138	131	160	42	78	65	1019	36.1	10. 9.	153	139	31	48	69	1064
		Abtsgmünd	389	34	38	92	34	70	125	147	84	112	28	74	56	894	40.1	25. 6.	170	140	27	45	91	916
		Welzheim	503	30	70	108	57	87	113	191	114	150	23	78	83	1104	36.6	22. 8.	176	151	37	52	90	1162
		Frickenhofen	560	30	46	102	52	76	92	178	117	146	39	98	63	1039	33.0	22. 8.	195	151	32	56	94	1094
		Adelmannsfelden	470	31	47	97	61	66	89	154	101	133	31	87	63	960	32.5	22. 8.	173	142	33	48	91	984
		Untergröningen	360	30	48	100	38	83	90	178	119	126	34	82	75	1003	37.3	12. 7.	231	141	32	58	74	1042
		Wüstenrot	496	49	58	123	67	63	98	204	106	156	27	113	96	1160	45.2	26. 7.	206	153	33	62	100	1141
		Mönchsberg	485	41	49	113	53	60	88	194	108	159	30	109	85	1089	38.0	22. 8.	168	138	40	50	105	1125
		Hohenhardtsweiler	520	45	69	136	68	60	89	201	111	168	46	114	120	1227	40.9	22. 8.	191	153	41	67	104	1248
		Gaildorf	329	30	46	104	37	64	84	159	82	151	34	102	90	983	30.3	30. 5.	164	138	39	43	79	1012
		Schwäb.-Hall (Stadt)	292	36	50	105	39	62	70	184	102	137	29	102	64	980	48.1	26. 7.	187	139	33	46	87	1007
		Schwäb.-Hall (Flugh.)	397	28	40	105	38	58	76	179	97	124	26	81	50	902	42.3	26. 7.	198	140	29	56	75	—
		Geifertshofen	405	41	46	93	43	56	85	164	83	121	30	74	64	900	37.2	12. 7.	176	145	29	56	81	876
		Kerleweck	410	28	42	94	47	73	71	201	87	126	28	73	50	920	46.6	16. 7.	171	130	26	52	71	984
		Rückertsbronn	447	45	40	102	54	87	80	164	87	113	35	107	81	995	33.8	13. 6.	170	145	28	44	73	994
		Künzelsau	220	35	41	104	47	47	51	166	126	139	30	111	68	965	39.9	7. 8.	197	135	31	52	72	949
		Mangoldsall	327	59	37	89	41	28	54	201	125	128	24	149	67	1002	36.2	22. 8.	165	145	27	45	82	980
		Sindringen	190	27	43	101	53	49	76	146	80	149	18	94	58	894	47.4	10. 9.	188	136	25	41	56	910
		Obersteinbach, Kr.	461	43	45	99	46	73	64	188	95	157	36	109	68	1023	47.8	26. 7.	204	150	39	65	94	1008
		Öhringen . [Öhringen	230	30	41	96	48	55	78	175	93	148	24	84	50	922	42.6	10. 9.	168	134	29	24	73	931
		Schönhardt	480	48	60	107	52	57	72	184	98	175	31	117	86	1087	52.4	26. 7.	191	146	34	55	88	1070
		Oberheimbach	390	50	39	92	38	54	76	155	75	161	35	104	63	942	41.0	10. 9.	174	142	30	39	84	—
		Adolzfurt	220	38	49	87	39	42	68	177	93	146	23	95	60	937	42.7	26. 7.	197	142	29	49	61	—
		Neuenstadt a. Kocher	185	20	39	66	24	24	74	160	75	140	14	58	42	736	42.0	10. 9.	137	129	22	26	63	798
		Kochendorf	160	40	50	76	38	25	89	126	75	142	16	64	50	791	35.0	13. 6.	177	128	23	34	64	812
	Jagst	Ellwangen	440	32	46	112	33	62	87	144	95	116	33	81	65	906	29.2	22. 8.	191	142	33	59	100	932
		Jagstzell	423	26	43	118	56	53	70	167	122	108	30	85	61	949	34.0	26. 7.	164	132	28	42	93	970
		Gründelhardt	475	34	44	116	63	58	66	185	95	123	32	92	56	964	40.9	26. 7.	200	139	29	65	106	984
		Crailsheim (Flughaf.)	400	18	28	94	66	52	55	141	81	116	19	69	46	785	32.4	22. 8.	175	124	26	46	74	802
		Kirchberg (Jagst)	398	31	38	93	39	46	69	162	92	129	36	91	65	891	47.9	22. 8.	179	141	21	48	51	900
		Schainbach	423	42	51	112	40	25	55	152	112	124	37	76	59	885	47.8	22. 8.	163	140	31	53	94	916
		Gammesfeld	772	38	41	93	38	43	44	144	111	112	46	78	57	845	34.4	22. 8.	171	140	21	56	101	—
		Gerabronn	458	41	52	122	62	48	60	160	94	122	36	95	80	972	46.7	22. 8.	190	135	31	59	101	977
		Langenburg	438	26	34	98	45	47	49	149	90	125	35	98	64	860	46.0	22. 8.	178	126	23	57	92	857
		Dörzbach	240	42	43	102	35	41	67	147	86	135	27	81	56	862	36.0	10. 9.	166	126	25	44	77	880
		Ballenberg	290	33	33	98	47	52	65	132	72	137	30	74	59	832	47.5	10. 9.	159	132	23	46	87	837
		Bieringen	215	37	45	105	43	32	55	134	81	125	31	72	57	817	39.8	22. 8.	147	125	22	41	73	849
		Eubigheim	325	34	33	103	52	35	133	161	71	131	25	72	54	904	58.5	25. 6.	193	135	22	55	93	912
		Altheim	320	40	37	119	61	50	88	192	68	159	26	96	80	1016	52.4	13. 6.	156	130	34	40	91	1042
		Adelsheim	235	32	38	109	67	30	55	137	104	151	35	89	79	926	43.9	10. 9.	182	141	27	34	79	932
		Möckmühl	180	26	41	94	63	54	88	158	85	142	28	88	68	935	43.0	10. 9.	187	142	32	47	78	966
		Unterschefflenz	263	31	53	103	62	32	72	128	105	144	42	87	82	941	43.4	22. 8.	161	137	32	42	50	964
		Allfeld	225	28	43	90	59	25	83	137	94	131	29	79	76	874	42.7	22. 8.	136	122	31	32	71	904
	Elsenz bis Jagst	Gundelsheim	148	35	41	86	65	24	86	178	87	155	24	82	78	941	35.0	16. 7.	150	136	36	27	73	958
		Rineck	345	33	—	—	—	29	60	183	89	151	53	101	—	—	—	—	—	—	—	—	—	—
		Balsbach	490	50	38	160	61	47	47	200	147	123	47	130	113	1163	43.4	22. 8.	162	134	38	52	102	1195

Rhein

1940

Flußgebiet		Stationen	See höhe m	Monatssummen (mm) Januar	Februar	März	April	Mai	Juni	Juli	August	September	Oktober	November	Dezember	Jahressumme I–XII mm	Größte Tagesmenge Höhe mm	Datum	Zahl der Tage mit Niederschlag ≧ 0.1 mm	≧ 1.0 mm	≧ 10.0 mm	* ≧ 0.1 mm	⊡	Jahressumme XI.39—X.40 mm
Neckar	Elsenz bis Jagst	Diedesheim	140	**28**	43	92	65	35	72	124	87	**147**	38	77	89	897	31.4	22. 8.	147	119	27	31	54	902
		Eberbach	129	**30**	54	108	89	66	73	**182**	101	140	33	108	102	1086	42.0	22. 8.	176	139	35	36	70	1096
		Oberdielbach	491	29	48	119	81	65	81	**196**	123	158	**24**	122	93	1139	37.7	22. 8.	202	141	38	52	88	1146
		Hesselbach (Odenwald)	477	29	—	119	—	58	—	—	—	—	—	124	99	—	—	—	—	—	—	—	—	—
		Hebstahl	278	**29**	55	117	96	45	72	**196**	113	146	**29**	118	109	1125	36.6	24.7., 28.	149	139	41	41	78	1125
		Itterkraftwerk	165	**24**	48	124	90	44	79	**195**	102	151	31	120	107	1115	36.1	22. 8.	187	144	38	51	75	1118
		Rothenberg	440	—	—	—	—	—	—	168	125	141	32	89	98	—	—	—	—	—	—	—	—	—
		Hirschhorn (Neckar)	125	**24**	58	110	91	34	53	**200**	112	148	41	80	93	1044	42.9	22. 8.	178	132	36	38	76	1098
		Tromm	523	54	73	110	82	47	121	**238**	92	197	**41**	86	87	1228	**50.1**	24. 7.	182	154	37	47	98	1265
		Wald-Michelbach	353	41	77	107	89	**24**	69	**215**	95	155	30	91	108	1101	36.8	24. 7.	196	156	36	55	94	1090
		Wilhelmsfeld	360	**32**	69	125	111	39	67	**191**	120	159	36	74	69	1092	44.2	22. 8.	194	147	29	46	87	1120
	Elsenz	Elsenz	239	*37*	*47*	57	43	**13**	60	**108**	38	**108**	29	76	49	665	28.5	12. 7.	189	131	18	40	60	629
		Eppingen	205	41	51	90	61	29	82	**151**	57	144	**25**	62	45	838	31.7	12. 7.	168	131	23	32	76	838
		Sinsheim [bach	155	37	44	118	86	52	49	**137**	81	127	**27**	92	40	890	35.2	22. 8.	166	131	32	29	62	868
		Neunkirchen, Kr. Mos-	300	**39**	59	102	81	49	57	**190**	113	137	51	94	111	1083	49.4	22. 8.	176	146	38	40	90	1136
		Neckarbischofsheim	185	33	57	64	62	29	48	**129**	62	121	**-27**	56	65	753	26.3	12. 7.	139	124	24	25	56	753
		Spechbach	185	**35**	53	95	81	44	54	**196**	125	177	49	69	65	1043	45.9	22. 8.	178	141	36	42	78	1068
		Schönbrunn, Kr. Hei-	390	—	—	—	—	28	64	206	135	156	56	97	113	—	—	—	—	—	—	—	—	—
		Bammental [delberg	129	**37**	54	111	77	43	52	**186**	87	149	42	*60*	83	981	36.1	12. 7.	154	127	35	27	70	950
		Kohlhof	443	56	60	111	70	49	57	**196**	98	146	**47**	72	52	1014	40.6	12. 7.	198	146	33	60	104	1030
	Neckar	Königstuhl	561	58	67	113	77	49	62	**208**	101	151	**46**	74	57	1063	40.7	12. 7.	198	152	36	57	110	1063
		Heidelberg	114	52	56	92	61	**36**	60	**167**	78	126	39	57	42	866	31.6	12. 7.	190	138	25	37	74	875
		Ladenburg	100	42	49	90	57	31	62	**160**	71	121	**30**	40	29	782	31.6	26. 7.	192	129	18	42	72	799
Main bis Neckar	Rhein	Mannheim (Stadt)	95	40	47	71	53	27	50	**140**	55	125	23	35	**22**	688	48.4	25. 9.	172	117	14	29	65	—
		Mannheim-Sandhof	95	**22**	40	60	52	48	51	**130**	43	101	**22**	34	27	630	27.9	24. 7.	161	109	12	30	66	634
	Isenach	Jägertal	200	31	45	87	80	**17**	96	**169**	47	118	51	74	40	855	35.0	13. 6.	221	131	25	43	72	852
		Dürkheim, Bad	115	*25*	*44*	79	47	**16**	73	**136**	27	72	29	48	29	625	31.5	18. 3.	136	115	16	22	68	632
		Hochdorf	109	25	42	62	37	24	82	**138**	**14**	97	29	43	17	610	30.5	26. 7.	144	108	16	21	68	624
		Frankenthal	94	20	34	52	39	21	42	**104**	37	82	**17**	28	23	499	25.5	24. 7.	146	105	7	18	60	506
	Rhein	Dirmstein	105	**22**	41	65	51	28	71	**127**	25	68	24	38	30	590	33.2	24. 7.	153	112	13	25	72	588
		Grünstadt	170	30	43	69	56	35	86	**123**	30	75	**26**	36	33	642	33.7	24. 7.	152	119	17	28	65	643
		Ramsen	220	30	51	88	69	**19**	90	**141**	38	90	41	65	45	767	37.6	24. 7.	150	117	20	37	72	759
		Lautersheim	275	35	43	73	61	**25**	90	**134**	32	64	29	42	28	656	36.5	24. 7.	170	116	12	29	77	611
		Worms	91	31	42	71	60	**17**	64	**140**	30	67	**17**	31	26	596	36.5	24. 7.	170	116	12	29	77	611
	Pfrimmbach	Herfingerhof	220	34	45	84	81	**19**	86	**154**	42	76	34	57	41	753	43.6	24. 7.	173	126	16	40	78	750
		Göllheim	244	27	39	74	58	16	81	143	36	82	31	—	—	—	—	—	—	—	—	—	—	—
		Bennhausen	275	*30*	*45*	99	73	**10**	82	**166**	43	73	31	50	38	740	48.2	24. 7.	133	110	19	24	61	745
		Stetten (Pfalz)	250	**29**	43	62	49	27	88	**141**	31	66	32	45	31	644	33.4	24. 7.	154	113	14	30	45	644
		Ottersheim	220	34	46	70	57	55	63	**135**	*30*	69	**26**	45	30	660	42.0	24. 7.	167	121	13	38	49	668
		Mölsheim	225	35	43	63	41	48	80	**126**	28	59	**22**	39	38	622	37.6	24. 7.	165	116	12	39	58	623
		Pfeddersheim	116	33	42	65	39	22	83	**141**	24	60	**17**	26	24	576	35.8	24. 7.	155	110	12	32	73	595
	Weschnitz	Lindenfels	370	54	69	110	122	**28**	116	**199**	103	191	51	84	88	1215	42.3	13. 6.	206	156	37	56	97	1260
		Rimbach, Kr. Heppen-	175	36	62	100	106	51	86	**218**	109	183	**35**	56	60	1102	39.5	24. 7.	170	143	34	37	83	1151
		Mörlenbach. [heim	176	32	63	86	81	25	72	**189**	80	145	**22**	60	56	911	38.1	24. 7.	170	142	27	31	72	946
		Hemsbach	105	45	67	73	80	24	75	**173**	68	166	**21**	47	49	888	36.0	25. 9.	165	127	24	30	76	902
		Heppenheim	101	56	44	79	69	**10**	87	**142**	55	124	28	41	45	780	31.5	24. 7.	164	127	25	30	55	798
		Jugenheim	132	38	47	63	63	**11**	94	**158**	61	103	22	44	39	743	35.7	13. 6.	155	128	22	25	61	776
		Auerbach (Bergstr.)	117	45	41	69	65	**20**	58	**153**	47	115	24	44	38	719	33.1	24. 7.	167	130	20	26	76	751
		Viernheim	99	44	51	69	55	26	51	**145**	55	125	**20**	34	37	712	27.1	24. 7.	130	117	23	24	75	740
		Neuschloß	95	36	48	67	64	26	54	**143**	42	102	**21**	32	27	662	26.8	24. 7.	154	116	15	27	77	—
		Biblis	89	62	*41*	75	54	**17**	67	**146**	42	74	23	34	24	659	27.7	24. 7.	151	128	14	24	60	697
		Ober-Ramstadt	200	32	46	65	69	**11**	96	**203**	79	114	25	54	51	845	40.1	13. 6.	182	137	21	43	85	—
	Rhein	Gernsheim	90	22	39	44	51	**11**	50	**156**	35	68	12	22	22	532	31.4	26. 7.	153	98	14	29	72	559
		Erfelden	68	29	36	53	52	**3**	57	**162**	54	82	21	30	29	608	29.7	26. 7.	195	116	14	36	75	654
		Blödesheim	272	45	59	50	45	**13**	73	**123**	22	61	22	26	22	561	29.5	24. 7.	173	116	11	36	71	572
		Mettenheim	93	25	36	52	52	17	71	**147**	37	62	**16**	21	26	562	30.2	26. 6.	138	102	14	19	71	589
		Guntersblum	96	35	44	61	55	**13**	73	**145**	38	67	16	24	36	607	31.2	24. 7.	169	115	12	37	74	652
		Oppenheim	145	31	30	48	71	**7**	64	**145**	43	56	18	19	23	555	35.7	24. 7.	130	106	13	21	51	610
	Schwarzbach	Langen	144	32	45	70	61	**12**	91	**182**	72	96	26	69	49	805	36.3	26. 7.	166	117	19	37	74	834
		Zornheim	226	30	41	53	39	**5**	52	**153**	37	65	27	32	31	565	42.7	26. 7.	129	104	13	25	51	598
		Messel (Forsthaus)	177	29	56	65	57	**9**	62	**163**	56	106	20	51	42	716	32.2	24. 7.	160	122	16	37	55	745
		Darmstadt (Rosenhöhe)	180	24	42	65	64	**6**	79	**190**	71	122	29	43	41	776	33.2	24. 7.	177	117	20	34	60	819
	Rhein	Bodenheim	85	19	35	56	68	**3**	68	**147**	38	72	26	32	39	603	36.2	26. 7.	147	108	13	25	49	624
		Mainz-Weisenau	110	26	40	62	48	**4**	59	**152**	35	70	25	41	50	612	37.1	26. 7.	167	115	17	34	68	630
Main	Weißer Main	Hirschhorn, Kr. Bay-	790	**24**	58	110	91	34	53	**200**	112	148	41	80	93	1044	—	—	—	—	—	—	—	1098
		Ölschnitz [reuth	550	26	29	72	34	73	104	**224**	93	85	**23**	61	54	878	37.5	4.11., 15.6.	203	146	32	64	87	984
		Lübnitz	520	**20**	33	90	34	55	76	**189**	101	92	38	148	59	935	39.3	15. 6.	161	135	30	62	103	861
		Berneck	388	33	37	109	40	52	76	**248**	95	139	**28**	92	66	1015	39.4	8. 7.	201	158	27	63	108	1040
		Marktleugast	555	**28**	46	108	65	45	121	**221**	111	132	36	152	92	1157	39.4	5.11.	204	148	34	76	104	1131

Flußgebiet		Stationen	Seehöhe m	Monatssummen (mm) Januar	Februar	März	April	Mai	Juni	Juli	August	September	Oktober	November	Dezember	Jahressumme I—XII mm	Größte Tagesmenge Höhe mm	Datum	Zahl der Tage mit Niederschlag ≧ 0,1 mm	≧ 1,0 mm	≧ 10,0 mm	* ≧ 0,1 mm	⊡	Jahressumme XI. 39—X. 40 mm
Main	Weißer Main	Neuenmarkt	345	31	41	94	34	36	89	**193**	71	110	**21**	88	40	848	36.5	8. 7.	164	139	22	30	63	900
		Kupferberg (Ober-	455	33	45	95	59	46	120	**225**	105	126	**27**	116	87	1084	**54.4**	25. 6.	185	155	29	59	119	1076
		Wartenfels (franken)	490	—	*40*	—	41	30	89	103	102	133	38	163	—	—	—	—	—	—	—	—	—	—
		Kulmbach	327	**21**	31	73	23	64	79	**154**	53	95	23	59	82	757	43.5	15. 6.	185	131	16	54	89	739
	Roter Main	Creußen	420	**24**	**24**	91	42	59	77	**170**	81	97	36	117	68	886	36.7	15. 6.	189	136	24	64	121	865
		Eichschlag	439	19	22	80	23	25	73	**149**	66	72	**18**	83	29	659	31.0	15. 6.	134	131	17	38	103	677
		Fleckl	740	**30**	36	160	43	60	107	**213**	141	160	41	142	81	1214	43.5	15. 6.	195	148	42	84	122	1211
		Weidenberg	431	30	35	122	48	49	94	**215**	120	126	**28**	103	73	1043	32.8	15. 6.	149	133	31	48	105	1055
		Bayreuth (Flughaf.)	363	—	28	101	32	51	66	183	70	107	21	83	66	—	—	—	—	—	—	—	—	—
		Bayreuth (Stadt)	350	26	26	90	26	56	67	172	85	106	—	—	—	—	—	—	—	—	—	—	—	—
		Neudrossenfeld	320	30	24	78	32	50	64	**159**	56	91	**21**	77	55	737	38.1	15. 6.	174	127	20	61	93	747
		Thurnau	370	**25**	**25**	86	32	59	65	**170**	68	101	26	86	49	792	31.2	15. 6.	171	134	23	53	88	816
	M.	Isling	375	26	**22**	73	44	54	66	**167**	57	126	35	84	74	828	23.2	12. 7.	186	135	24	47	71	811
	Rodach	Rodacherbrunn	688	**33**	37	128	44	54	80	**239**	89	153	42	175	110	1184	41.4	5.11.	202	132	35	62	123	—
		Titschendorf	605	39	58	107	53	63	97	**239**	91	150	**38**	191	130	1356	48.3	5.11.	197	178	38	130	118	—
		Nordhalben	600	**29**	36	106	41	54	91	**221**	83	137	33	164	84	1079	46.8	5.11.	198	154	29	54	115	1108
		Steinbach b. Geralds-	670	35	39	80	37	108	84	**215**	55	130	**20**	80	33	916	34.3	15. 6.	182	153	30	65	127	1114
		Steinwiesen. . [grün	360	**28**	44	96	43	37	73	**198**	94	131	37	138	93	1012	38.2	5.11.	196	145	28	60	108	1038
		Rodeck	660	**38**	43	110	49	49	112	**205**	103	149	47	178	93	1176	40.5	5.11.	202	151	35	63	111	1179
		Döbraberg	795	**20**	28	58	62	53	138	**209**	98	142	52	159	113	1132	—	—	—	—	—	—	—	1078
		Mittlere Schnaid	600	22	31	79	37	20	121	**219**	87	112	**15**	124	44	911	**51.4**	25. 6.	206	135	34	46	112	1003
		Presseck	640	**19**	47	77	56	25	93	**210**	101	148	32	142	70	1020	39.4	25. 6.	224	136	31	72	126	1008
	Rodach, *Haßlach*	Steinbach a. W.	600	47	**36**	132	47	52	105	**204**	71	123	42	196	131	1186	**63.6**	25. 6.	191	162	28	69	123	1224
		Rothenkirchen	376	**31**	41	105	53	44	100	**218**	95	124	33	163	117	1155	**61.4**	25. 6.	182	149	34	65	99	1153
		Kleintettau	668	**34**	37	143	51	67	85	198	80	169	49	**251**	112	1276	**67.6**	5.11.	270	163	34	82	117	1225
		Neuenbau	750	**20**	30	103	49	52	52	**237**	98	88	42	198	79	1048	**66.5**	5.11.	212	145	30	82	122	1025
		Kronach	310	26	38	83	43	31	67	**173**	77	93	**23**	100	72	826	29.2	19. 3.	169	131	20	55	101	841
		Teuschnitz	600	**23**	35	109	51	46	74	**203**	85	130	38	181	108	1083	**51.8**	5.11.	201	153	27	46	118	1023
		Lahm	595	**27**	39	79	36	43	63	**174**	90	106	31	115	69	872	28.6	1. 7.	194	153	20	67	113	895
		Kirchleus	425	**26**	36	68	37	61	80	**168**	72	98	27	85	52	811	38.6	25. 6.	166	140	23	51	105	842
		Burkersdorf	340	28	30	65	40	48	72	**164**	62	94	**24**	69	59	755	31.5	25. 6.	175	131	19	51	88	778
	Rodach, *Steinach*	Steinach, Kr. Sonne-	492	—	—	—	—	43	38	210	130	219	59	268	198	—	—	—	—	—	—	—	—	—
		Mupperg [berg	320	27	31	89	—	—	—	—	—	—	—	—	—	—	—	—	—	—	—	—	—	—
		Rotheul	380	**27**	41	97	41	73	77	**222**	113	129	28	118	105	1071	37.1	31.12.	182	140	32	58	110	1055
		Gestungshausen	350	19	25	68	29	48	84	**175**	51	97	**18**	72	59	745	25.8	25. 6.	184	122	21	60	85	751
	Main	Lettenreuth	290	23	30	69	38	47	73	168	62	114	—	—	—	—	—	—	—	—	—	—	—	—
		Ebersdorf b. Coburg	315	**24**	31	70	49	40	78	**170**	68	101	26	78	52	787	—	—	—	—	—	—	—	790
		Lichtenfels	262	25	27	65	50	38	68	**163**	36	101	**22**	58	34	687	25.1	1. 7.	178	124	19	53	90	706
		Vierzehnheiligen	387	**29**	31	82	41	40	68	**172**	57	122	**29**	67	44	782	24.4	25. 9.	198	131	18	63	105	798
		Ebensfeld	255	21	**20**	62	33	30	80	**165**	46	97	22	52	**20**	648	27.5	25. 6.	157	119	16	42	76	669
		Zapfendorf	250	28	**23**	67	33	60	79	**203**	40	103	24	64	45	769	48.6	25. 6.	165	124	17	44	89	778
	Itz	Siegmundsburg	784	33	54	168	70	59	62	235	123	219	**25**	**271**	146	1465	**77.8**	5.11.	220	169	39	62	126	—
		Steinheid	841	**36**	37	135	57	58	75	230	124	225	53	**277**	124	1431	**84.2**	5.11.	220	164	37	83	118	—
		Neundorf b. Schalkau	560	41	**33**	134	40	47	44	**228**	94	167	40	181	155	1204	**61.8**	5.11.	181	144	40	61	118	1164
		Korberoth	475	25	28	122	62	41	60	**216**	113	164	**19**	116	70	1036	39.3	5.11.	205	154	35	67	118	1024
		Sonneberg	640	**29**	35	116	54	43	60	**228**	102	159	44	172	136	1178	**56.5**	5.11.	215	151	37	80	119	1080
		Mönchröden	338	27	30	91	34	39	53	**200**	77	104	**20**	68	96	839	37.1	1. 7.	162	125	22	20	90	832
		Tremersdorf	380	**28**	**28**	116	50	37	72	**187**	72	139	31	119	89	968	46.7	5.11.	208	137	28	66	112	960
		Großheirath	275	24	27	70	94	35	58	**179**	39	93	**20**	78	49	766	**64.7**	29. 4.	174	125	19	46	65	781
		Herreth	320	25	22	65	42	31	55	**159**	38	105	**21**	71	48	682	20.0	26. 7.	165	122	22	48	95	677
		Roßfeld	306	30	29	75	38	23	61	**169**	47	89	**16**	70	46	693	31.1	19. 3.	177	126	16	56	104	710
		Ottowind	430	20	22	74	37	**14**	54	**150**	61	104	22	90	65	713	38.2	5.11.	161	123	16	44	108	711
		Ummerstadt	286	*20*	*26*	82	22	36	97	**171**	43	102	**16**	75	47	737	—	—	—	—	—	—	—	—
		Streufdorf	310	20	21	66	32	24	67	**176**	50	98	**16**	67	43	680	32.9	25. 6.	154	124	16	38	92	—
		Gompertshausen	410	33	30	76	39	31	81	**147**	52	85	**14**	73	57	718	**50.7**	25. 6.	188	131	16	45	60	—
		Heldburg	290	22	30	84	28	25	97	**166**	40	93	**15**	56	43	699	**61.8**	25. 6.	166	115	13	40	93	—
		Hellingen	302	24	26	76	30	36	91	**184**	36	111	**15**	76	54	759	**56.5**	25. 6.	170	131	17	50	92	—
		Seßlach	275	32	31	74	31	28	70	**155**	33	101	**19**	87	54	715	32.0	5.11.	169	134	17	35	79	683
		Hafenpreppach	320	—	23	81	31	37	55	53	36	96	21	88	62	—	—	—	—	—	—	—	—	—
	Main	Bundorf	320	**15**	27	73	31	21	79	**190**	41	94	17	75	39	702	45.8	25. 6.	153	128	10	46	109	702
		Sulzdorf	331	22	25	81	27	30	91	**244**	28	97	**16**	79	35	775	**79.2**	12. 7.	150	113	16	37	98	770
		Marbach, Kr. Ebern	360	29	29	78	29	26	67	**175**	35	98	**22**	90	65	743	45.4	12. 7.	178	131	14	54	97	707
		Specke	260	27	25	77	24	26	69	**152**	35	100	**21**	76	54	686	40.0	25. 6.	170	118	18	49	77	686
		Jesserndorf	340	29	33	78	32	**27**	57	**211**	45	98	28	83	53	774	**50.1**	12. 7.	173	130	18	55	91	772
		Reckendorf	255	**15**	26	77	40	50	50	**214**	47	102	20	68	43	752	28.0	26. 7.	133	128	18	**32**	81	769
		Wattendorf	510	34	**26**	80	54	44	76	**230**	76	145	34	85	79	963	27.9	12. 7.	150	131	31	48	110	1167
		Ludwag	535	44	**38**	93	54	60	53	**235**	103	131	**38**	82	74	1005	39.9	22. 8.	187	137	33	68	99	—
		Tiefenellern	400	—	—	—	—	—	—	—	—	—	31	71	72	—	—	—	—	—	—	—	—	—
		Merkendorf	290	28	27	74	28	41	49	**191**	60	92	**26**	65	55	736	29.5	22. 8.	177	124	18	49	93	751

Rhein

Flußgebiet		Stationen	Seehöhe m	Monatssummen (mm) Januar	Februar	März	April	Mai	Juni	Juli	August	September	Oktober	November	Dezember	Jahressumme I—XII mm	Größte Tagesmenge Höhe mm	Datum	Zahl der Tage mit Niederschlag ≥ 0.1 mm	≥ 1.0 mm	≥ 10.0 mm	✳ ≥ 0.1 mm	⊡	Jahressumme XI.39—X.40 mm
Main	Regnitz, Rednitz	Oberdachstetten	439	45	57	103	53	86	56	**155**	97	98	42	91	**36**	919	36.2	31. 5.	167	153	22	58	103	906
		Ansbach-Pfaffengreuth	415	**28**	44	91	48	79	61	**145**	100	80	35	55	50	816	45.1	12. 7.	206	137	21	68	90	—
		Ansbach-Katterbach (Flugh.)	463	**25**	42	103	49	67	65	**138**	97	75	33	50	42	786	44.0	12. 7.	179	125	21	63	96	—
		Neuendettelsau	442	**28**	40	103	39	112	48	**178**	93	67	34	63	34	839	48.0	30. 5.	179	125	23	57	97	869
		Wassermungenau	370	29	45	89	57	104	71	**164**	104	76	**27**	57	40	863	46.3	30. 5.	168	129	25	53	84	935
		Obererlbach	399	**18**	38	80	46	110	42	**155**	130	78	19	56	41	813	**50.0**	30. 5.	163	132	18	51	99	843
		Großweingarten	480	**27**	41	86	48	111	95	**182**	106	78	29	54	45	902	**53.1**	8. 7.	190	133	20	64	96	982
		Weißenburg	422	**19**	31	58	55	128	63	**139**	83	126	37	60	36	835	**61.7**	30. 5.	186	125	24	48	95	890
		Ramsberg	430	**23**	45	77	47	100	66	**163**	92	88	27	52	44	824	45.6	30. 5.	165	130	20	57	88	888
		Wernsbach	390	39	70	99	44	123	57	**179**	107	87	**37**	63	58	963	44.3	30. 5.	181	140	21	58	87	1046
		Roth b. Nürnberg	335	**20**	43	67	40	98	49	**166**	108	70	31	50	38	780	39.3	30. 5.	188	130	20	57	78	981
		Heideck	405	**24**	53	80	*30*	112	60	**186**	121	71	35	53	45	870	—	—	—	—	—	—	—	—
		Hilpoltstein	383	25	39	61	**24**	91	67	**170**	117	78	27	43	37	779	31.6	8. 7.	167	127	19	48	87	836
		Allersberg	385	26	46	84	30	102	61	182	115	70	—	—	—	—	—	—	—	—	—	—	—	—
		Pyrbaum	438	**27**	50	92	49	121	66	**191**	115	76	35	64	45	931	45.0	31. 5.	174	130	29	53	106	1002
		Schwand	346	**25**	44	77	56	119	53	**201**	109	64	35	53	45	881	48.2	30. 5.	194	132	23	54	88	940
		Neumarkt i. Opf.	425	**33**	56	102	57	97	50	**197**	104	83	35	65	66	945	42.0	22. 8.	174	140	24	58	101	996
		Oberwall	449	**32**	50	101	41	87	39	**245**	117	82	34	63	66	957	41.5	22. 8.	190	137	26	65	103	1043
		Traunfeld	548	40	56	97	**37**	103	69	**220**	131	103	44	96	99	1095	46.1	31. 5.	211	144	32	69	116	1131
		Heilsbronn	410	**25**	31	86	34	118	50	**155**	104	65	28	51	44	791	**52.6**	30. 5.	188	123	17	58	101	816
		Prünst	401	**21**	45	75	41	146	54	**154**	93	64	28	52	43	816	**60.5**	30. 5.	158	128	23	48	105	863
		Schwabach	340	**24**	44	81	30	115	54	**181**	102	60	31	48	39	817	46.0	30. 5.	180	127	22	58	83	878
		Mühlhof	310	26	38	94	**22**	120	74	**187**	113	58	24	44	33	833	40.0	30. 5.	186	134	19	61	98	872
		Worzeldorf	329	28	44	78	**23**	97	62	**177**	113	68	27	54	43	814	38.1	30. 5.	185	142	20	57	73	846
		Götteldorf	420	36	51	96	45	90	57	**149**	93	84	**28**	51	56	836	34.4	30. 5.	170	130	22	57	84	867
		Großhabersdorf	320	30	49	87	35	117	60	**173**	100	68	**19**	46	40	824	**54.3**	30. 5.	185	131	17	63	86	866
		Roßtal	372	**28**	48	92	34	105	59	**163**	112	71	29	47	47	835	42.9	30. 5.	186	128	22	66	77	861
	Regnitz, Pegnitz	Pegnitz [bach	425	**33**	**33**	111	46	56	88	**212**	102	92	39	132	101	1045	32.5	24. 7.	182	133	34	58	109	1018
		Auerbach, Kr Eschen-	435	**20**	26	144	33	82	120	**268**	110	98	36	155	59	1151	46.2	8. 7.	182	131	38	57	119	1147
		Hufeisen (Waldhaus)	451	**26**	47	125	47	56	103	**227**	102	96	45	152	127	1153	31.2	24. 7.	173	147	45	54	116	1114
		Mosenberg	392	**27**	34	143	46	51	78	**210**	85	88	38	142	107	1049	42.0	27. 3.	177	138	38	51	110	1009
		Leupoldstein	550	**38**	51	130	55	65	82	**213**	117	107	45	143	99	1145	33.4	24. 7.	183	156	35	74	104	1159
		Plech	463	37	45	127	63	—	—	—	—	105	36	156	122	—	—	—	—	—	—	—	—	—
		Rupprechtstegen	378	**26**	50	171	61	61	128	**239**	115	103	41	163	108	1266	**60.0**	25. 6.	162	152	45	46	106	1325
		Haid	479	**20**	40	87	42	54	76	**248**	107	89	45	99	70	977	38.0	24. 7.	168	133	31	50	117	1053
		Kirchenreimbach	486	**32**	51	123	48	53	68	**220**	115	95	43	125	121	1094	34.8	24. 7.	189	147	35	58	115	1121
		Pommelsbrunn	373	**40**	55	104	**40**	68	98	**215**	116	88	49	96	79	1048	43.1	24. 7.	199	149	32	66	104	1128
		Frechetsfeld	560	**40**	54	110	45	104	60	**235**	130	97	53	94	97	1119	34.1	22. 8.	158	148	41	43	107	1164
		Hersbruck	345	39	52	102	**36**	69	89	**200**	114	102	39	94	98	1034	45.2	24. 7.	190	143	33	55	75	1084
		Stöppach	500	36	49	145	82	63	99	**265**	126	125	**35**	122	85	1202	45.1	24. 7.	166	134	42	55	113	1280
		Großengsee	490	47	55	135	68	68	86	**237**	140	109	**43**	114	114	1216	38.9	24. 7.	94	170	41	56	114	1302
		Lauf (Pegnitz)	333	33	44	112	45	68	110	**234**	126	94	**32**	76	61	1035	33.0	24. 7.	176	138	30	52	101	1122
		Altdorf b. Nbg.	444	**33**	60	98	55	108	76	**228**	137	93	35	73	64	1060	**54.0**	31. 5.	184	140	27	64	110	1141
		Krämersweiher	350	34	51	101	53	106	85	**207**	147	84	**33**	67	74	1042	43.0	31. 5.	173	137	33	48	108	1088
		Mittelbüg	315	24	37	89	38	55	49	**184**	94	78	**13**	52	43	756	29.5	27. 3.	150	118	21	45	94	838
		Schmausenbuck	364	30	48	104	41	66	74	**217**	108	81	**29**	62	51	911	30.2	25. 7.	186	133	26	57	94	938
		Nürnberg (Feuerw.W.)	311	24	39	83	**23**	76	103	**210**	99	72	28	47	44	848	40.8	24. 6.	187	129	23	68	84	876
		Nürnberg (Flugh.)	310	**24**	35	84	**24**	60	79	**243**	84	78	26	51	41	829	42.5	24. 7.	179	122	24	54	80	858
		Fürth i. B.	305	25	34	73	36	87	63	**194**	82	71	**21**	47	39	772	—	—	—	—	—	—	—	802
	Regnitz	Wilhelmsgreuth	420	**29**	36	89	56	78	44	**185**	105	91	37	52	31	833	41.2	24. 7.	188	129	19	56	70	867
		Markt Erlbach	380	**31**	51	99	37	73	75	**177**	85	89	40	48	46	851	40.5	24. 7.	176	138	20	61	97	886
		Langenzenn	315	**29**	50	93	32	79	55	**183**	82	85	35	57	54	834	43.0	30. 5.	155	134	22	46	95	857
		Bräuersdorf	362	**27**	41	85	35	78	55	**178**	81	100	32	56	56	824	41.5	30. 5.	173	125	19	54	103	854
		Herzogenaurach	336	**22**	26	71	23	91	60	**241**	73	89	24	55	45	820	38.8	1. 7.	171	129	17	50	83	821
		Gräfenberg	423	43	**32**	119	48	59	85	**242**	97	104	34	92	97	1052	35.9	24. 7.	182	147	35	59	111	1094
		Kirchröttenbach	410	41	45	110	44	50	99	**248**	116	91	**27**	81	69	1021	32.3	24. 7.	182	127	32	56	91	1086
		Honings	360	32	40	—	—	—	—	—	—	—	—	—	—	—	—	—	—	—	—	—	—	—
		Kalchreuth	425	36	40	105	34	74	123	**234**	95	89	**28**	56	53	967	41.7	23. 6.	167	125	28	53	96	1028
		Erlangen	280	34	35	82	34	96	85	**216**	78	91	**26**	64	51	892	34.5	1. 7.	167	127	24	47	77	917
		Tanzenhaid	340	33	38	88	26	67	40	**229**	64	94	**22**	57	57	815	37.3	30. 5.	183	133	20	63	99	834
		Hannberg	303	27	30	68	26	62	53	**216**	64	71	**23**	64	59	763	35.7	1. 7.	176	123	21	55	86	749
		Azendorf	540	—	—	—	—	—	—	—	—	—	27	90	93	—	—	—	—	—	—	—	—	—
	Regnitz, Wiesent	Wonsees	420	35	**33**	98	35	58	63	**191**	84	118	39	96	77	927	26.8	22. 8.	177	143	30	53	113	911
		Hollfeld	400	—	—	—	—	—	—	—	—	106	36	84	57	—	—	—	—	—	—	—	—	—
		Hochstahl	436	**32**	40	105	**32**	63	60	**221**	97	132	42	106	88	1018	29.3	1.7., 22.8.	156	138	36	43	68	1012
		Glashütten	420	40	**32**	94	37	53	63	**222**	100	124	42	117	85	1009	44.7	1. 7.	175	149	29	52	92	989
		Busbach	430	33	**26**	80	31	68	59	**186**	89	103	34	94	53	856	33.4	15. 6.	186	133	23	64	109	854
		Truppach	378	—	—	—	—	—	—	—	—	—	—	38	100	49	—	—	—	—	—	—	—	—	—
		Tannfeld	480	—	—	—	—	—	—	—	—	—	—	—	109	—	—	—	—	—	—	—	—	—	—
		Waischenfeld	355	40	**37**	103	42	54	43	**244**	89	111	54	115	49	981	32.5	24. 7.	159	139	34	45	85	1033
		Königsfeld, Kr. Eber-	448	23	34	83	81	31	78	**91**	36	56	**10**	49	61	633	33.3	25. 6.	167	136	23	49	106	623
		Freiahorn [mannstadt	403	—	—	—	—	—	—	—	—	—	34	113	68	—	—	—	—	—	—	—	—	—

Flußgebiet		Stationen	Seehöhe m	Monatssummen (mm) Januar	Februar	März	April	Mai	Juni	Juli	August	September	Oktober	November	Dezember	Jahressumme I—XII mm	Größte Tagesmenge Höhe mm	Datum	Zahl der Tage mit Niederschlag ≧ 0.1 mm	≧ 1.0 mm	≧ 10.0 mm	* ≧0.1 mm	⊡	Jahressumme XI.39—X.40 mm
Main	Regnitz, *Wiesent*	Trockau	530	30	**23**	97	51	44	78	**191**	100	97	35	115	81	942	33.4	15. 6.	167	131	30	49	95	919
		Bronn	450	—	—	—	—	—	—	—	—	89	41	126	86	—	—	—	—	—	—	—	—	—
		Pottenstein	364	—	—	—	—	—	—	—	—	97	39	133	102	—	—	—	—	—	—	—	—	—
		Gößweinstein	495	**38**	39	112	43	63	78	**293**	99	113	43	124	110	1155	**63.0**	1. 7.	160	139	39	46	102	1149
		Birkenreuth	500	**37**	38	108	50	65	71	**275**	98	111	39	93	100	1085	39.0	1. 7.	172	135	37	59	107	1104
		Hohenpölz	490	—	—	—	—	—	—	—	—	140	40	87	103	—	—	—	—	—	—	—	—	—
		Lindach	550	**25**	49	91	34	55	54	**206**	74	117	33	78	42	858	30.3	19. 3.	168	144	22	45	92	902
		Heiligenstadt	367	**33**	**33**	99	43	59	62	**217**	84	122	38	80	84	954	30.5	22. 8.	184	137	30	59	96	997
		Biberbach, Kr. Pegnitz	510	**30**	43	59	37	163	84	**212**	153	165	34	57	40	1077	36.0	22. 8.	159	137	40	46	101	1195
		Reuth	276	22	31	70	26	45	66	**213**	71	77	**18**	60	43	742	29.8	12. 7.	176	122	20	52	76	770
		Eggolsheim	230	32	37	88	34	65	65	**242**	77	95	**22**	71	51	879	31.5	1. 7.	177	128	25	50	78	916
	Regnitz, *Aisch*	Burgbernheim	340	**33**	35	106	58	48	83	**151**	85	100	38	60	55	852	37.7	25. 6.	175	129	23	56	88	846
		Illesheim	315	**26**	30	81	35	53	75	**158**	68	87	30	42	34	719	43.3	24. 7.	168	116	17	51	88	734
		Windsheim	322	39	51	99	**27**	55	64	**159**	90	100	28	50	36	798	39.2	24. 7.	194	134	17	66	79	828
		Neustadt a. Aisch	292	**30**	40	92	36	65	55	**212**	74	85	**30**	55	46	820	36.9	24. 7.	159	130	22	46	70	832
		Krautostheim	322	36	48	103	28	53	84	**187**	60	93	**25**	52	39	808	36.6	24. 7.	187	135	21	60	103	831
		Marktbibart [feld	310	34	45	83	32	34	58	**173**	56	82	**23**	42	42	704	34.5	24. 7.	184	122	16	53	104	735
		Obersteinbach Kr. Schein-	311	**26**	36	89	40	52	45	**223**	71	100	30	56	46	814	42.8	24. 7.	150	122	20	43	82	880
		Rauschenberg, Kr. Neu-	370	34	48	79	32	46	55	**218**	65	84	**29**	59	64	813	42.2	12. 7.	161	129	20	49	94	831
		Höchstadt a. Aisch [stadt	272	**28**	36	111	43	45	58	**157**	46	106	33	77	54	794	32.2	31. 5.	144	136	13	39	100	799
		Zentbechhofen	314	43	37	57	*40*	52	45	**180**	69	89	**24**	62	44	742	—	—	—	—	—	—	—	—
	Regnitz	Geiselwind	335	32	51	106	59	56	55	**282**	84	88	**16**	63	51	943	32.6	24. 7.	148	131	23	44	95	964
		Wüstenbuch	380	28	41	77	41	41	41	**201**	74	98	**22**	71	48	783	33.3	24. 7.	173	132	16	63	99	810
		Appenfelden	350	—	—	—	—	—	—	—	—	—	27	58	50	—	—	—	—	—	—	—	—	—
		Seitenbuch	420	29	42	102	40	39	40	188	72	—	—	—	—	—	—	—	—	—	—	—	—	—
		Gleißenberg	330	28	32	67	53	39	41	**189**	63	86	**22**	65	50	735	—	—	—	—	—	—	—	—
		Friesen	387	37	37	88	**26**	69	84	**231**	83	112	27	62	76	932	33.5	12. 7.	191	138	25	60	91	961
		Ebrach	340	**25**	37	74	42	44	44	**214**	88	115	**25**	59	53	820	28.6	24. 7.	177	130	22	51	94	861
		Burgebrach	265	27	31	78	42	43	52	**196**	62	100	**21**	73	56	781	29.2	24. 7.	178	137	22	46	81	792
		Fatschenbrunn	432	**32**	41	89	52	33	45	**184**	94	142	34	75	82	903	38.1	22. 8.	184	133	28	57	92	940
		Frenshof	340	**21**	27	79	23	40	40	**216**	48	87	24	68	35	708	30.0	12. 7.	166	126	16	57	95	729
		Bamberg (Sternw.)	288	**25**	27	75	32	54	55	**205**	48	95	26	63	51	756	31.7	12. 7.	175	126	18	50	98	772
	Main	Viereth	236	**19**	23	77	26	43	42	**172**	46	95	21	68	53	685	33.7	19. 3.	177	122	14	49	87	690
		Bischofsheim, Kr.	381	23	25	86	35	**22**	53	**194**	40	120	23	76	60	757	41.0	12. 7.	141	130	21	49	80	765
		Haßfurt [Haßfurt	230	**21**	33	70	35	23	61	**168**	60	94	24	63	54	706	34.1	25. 6.	161	120	17	39	70	731
	Nassach	Hofheim (Unterfr.)	265	*12*	24	67	17	17	37	**164**	26	107	22	80	44	617	30.1	12. 7.	146	112	14	35	88	615
		Königsberg i. Bayern	276	**26**	31	71	34	27	53	**155**	35	99	30	76	56	693	34.3	25. 6.	169	125	14	45	85	693
	Wern bis Nassach	Sailershausen	375	**21**	32	70	36	24	55	**161**	59	97	28	66	42	691	29.9	12. 7.	189	134	17	54	95	713
		Oberschwappach	268	**23**	30	72	35	37	78	**201**	54	105	24	49	52	760	32.0	5. 7.	164	131	17	46	84	—
		Gädheim	220	20	31	61	27	20	75	**166**	52	97	**19**	43	42	654	30.8	25.6., 12.7.	167	121	14	40	74	680
		Hesselbach, Kr. Schweinfurt	370	33	32	94	44	**25**	57	**161**	54	125	31	83	65	804	36.0	25. 6.	181	139	20	54	102	816
		Schweinfurt (Flugh.)	240	**19**	29	68	33	20	71	**139**	45	82	21	49	38	614	35.1	25. 6.	175	120	14	48	77	646
		Schweinfurt (Elek.-W.)	215	21	30	64	33	23	49	**160**	43	94	**18**	40	42	627	27.6	26. 7.	157	122	12	30	84	663
		Oberspießheim	220	20	39	67	31	30	67	173	—	—	—	—	—	—	—	—	—	—	—	—	—	—
		Prüßberg	317	27	29	67	44	41	46	**204**	70	93	**25**	44	49	739	23.8	26. 7.	182	126	18	53	88	780
		Volkach	200	32	51	—	—	—	—	—	—	—	—	—	—	—	—	—	—	—	—	—	—	—
		Prichsenstadt	260	34	54	100	59	39	40	**221**	92	129	**21**	93	55	937	37.7	12. 7.	159	146	28	34	80	977
		Münsterschwarzach	188	23	28	61	40	33	33	**189**	67	91	**18**	32	43	658	29.8	26. 7.	166	117	21	42	82	698
		Castell	340	31	42	74	29	38	66	**169**	68	99	**27**	60	37	740	35.4	24. 7.	157	131	16	45	89	775
		Effeldorf	290	29	30	58	38	**18**	29	**178**	58	100	27	46	55	666	27.5	24. 7.	170	125	17	51	78	668
		Kitzingen (Flugh.)	198	—	35	67	26	24	35	157	58	82	25	42	42	—	—	—	—	—	—	—	—	—
		Kitzingen (Stadt)	201	26	—	—	—	—	—	—	—	—	—	—	—	—	—	—	—	—	—	—	—	—
		Frankenberg, Kr.	411	29	38	82	**28**	41	89	**189**	58	90	29	45	33	751	43.0	25. 6.	158	125	18	45	85	771
		Ochsenfurt [Uffenheim	185	32	**21**	91	35	25	59	**145**	51	67	24	48	37	635	40.3	24. 6.	157	110	14	32	74	641
		Hopferstadt	310	31	35	81	31	42	44	**157**	59	89	25	34	**20**	648	34.2	24. 7.	158	118	15	37	73	—
		Würzburg (Phys. Inst.)	175	24	35	63	40	25	41	**152**	42	110	**18**	57	51	658	32.2	24. 6.	177	117	18	50	76	676
		Bergtheim	267	*30*	37	71	40	27	68	**137**	45	97	**22**	46	58	678	—	—	—	—	—	—	—	—
		Rimpar	240	32	46	79	56	32	45	**184**	52	118	**23**	55	52	774	33.0	24. 7.	184	140	18	50	95	805
		Würzburg (Flughf.)	240	—	25	54	40	28	42	155	45	91	19	37	33	—	—	—	—	—	—	—	—	—
		Würzburg (Wasserwerk	174	39	43	75	52	27	59	**179**	55	128	**24**	77	81	839	28.0	24. 7.	167	139	27	—	—	—
		Veitshöchheim [Zell)	178	23	33	77	47	24	47	**169**	69	129	**21**	67	66	772	34.8	24. 7.	185	122	21	48	78	781
		Gramschatz	320	28	39	95	51	**26**	41	**169**	65	107	28	58	56	763	26.4	25. 6.	184	125	21	56	89	803
		Unterleinach	230	34	56	94	54	24	47	**185**	63	121	**23**	94	58	853	32.1	24. 7.	179	134	23	46	76	853
		Karlsstadt	163	27	37	87	51	16	47	*144*	—	—	17	77	72	—	—	—	—	—	—	—	—	—
	Wern	Örlenbach	300	26	27	89	38	**15**	50	**141**	46	106	24	87	58	707	29.8	5.11.	144	118	17	33	76	708
		Sömmersdorf	280	**23**	32	87	47	27	69	**156**	45	102	26	54	52	720	34.2	25. 6.	177	134	12	40	84	742
		Werneck i. U.	215	25	32	70	43	**20**	56	**139**	52	104	22	43	47	653	35.3	25. 6.	190	134	8	57	80	674
		Wasserlosen	340	25	30	93	50	**20**	48	**152**	45	89	25	68	58	703	33.2	25. 6.	201	136	9	52	94	705
		Altbessingen	275	**25**	51	103	52	28	32	**167**	47	114	**25**	60	70	774	26.5	26. 7.	155	123	18	38	107	780

Rhein 1940

Flußgebiet		Stationen	See-höhe m	Monatssummen (mm) Januar	Februar	März	April	Mai	Juni	Juli	August	September	Oktober	November	Dezember	Jahressumme I—XII mm	Größte Tagesmenge Höhe mm	Datum	Zahl der Tage mit Niederschlag ≧ 0.1 mm	≧ 1.0 mm	≧ 10.0 mm	* ≧ 0.1 mm	⊡	Jahressumme XI.39—X.40 mm
Main	Wern	Thüngen	195	23	35	71	38	**13**	31	**131**	44	86	17	59	69	617	27.0	26. 7.	136	101	18	25	76	682
		Hundsbach, Kr. Karl-	200	26	34	85	95	27	34	**150**	39	104	**18**	57	68	737	49.3	29. 4.	170	123	17	46	93	738
		Adelsberg . . [stadt	220	20	32	89	68	20	65	**135**	48	100	**18**	59	59	713	31.7	25. 6.	138	122	19	35	69	774
	Fränkische Saale	Königshofen . . .	278	22	22	65	18	**12**	69	**175**	32	77	14	52	36	594	45.0	12. 7.	173	119	15	54	108	601
		Bedheim	—	21	31	81	30	16	76	**180**	25	108	**15**	72	68	723	25.0	12. 7.	128	123	21	37	98	—
		Wargoldshausen . .	300	20	20	71	27	**11**	74	**132**	25	69	17	48	55	569	30.6	12. 7.	138	113	8	37	95	572
		Frankenheim (Rhön)	754	43	26	98	49	23	97	145	—	147	23	101	61	—	—	—	—	—	—	—	—	—
		Hochrhön	814	**19**	32	132	101	20	68	150	115	160	28	**174**	103	1102	**66.0**	5.11.	188	153	27	62	114	—
		Fladungen	415	20	18	90	47	**14**	67	88	62	**119**	15	105	45	690	37.3	5.11.	130	108	16	44	93	746
		Urspringen (Rhön) .	390	20	24	**125**	58	**12**	44	121	41	116	22	122	73	778	47.2	19. 3.	169	121	20	55	99	746
		Schwickershausen .	354	19	26	100	39	**17**	64	**145**	44	102	**17**	67	51	691	45.2	19. 3.	172	126	11	42	98	—
		Sondernau	385	24	26	105	46	**9**	63	115	61	**123**	29	102	58	761	36.4	22.9., 5.11.	171	122	22	57	117	749
		Simonshof	307	18	21	88	38	**13**	66	**135**	36	102	26	114	67	724	40.4	5.11.	164	119	18	46	95	691
		Oberweißenbrunn .	600	36	63	165	88	**15**	110	173	79	188	40	**239**	97	1293	**71.8**	5.11.	204	156	41	74	108	1182
		Rhönhaus	736	39	50	166	86	**22**	99	**181**	81	178	30	136	112	1180	47.0	5.11.	234	154	34	99	123	1167
		Neustadt a. Saale .	225	20	25	82	33	**13**	89	**120**	34	69	21	68	62	636	49.0	25. 6.	139	118	12	34	75	605
		Oberlauringen . . .	315	26	28	78	32	23	77	**153**	24	98	**19**	100	57	715	47.0	25. 6.	155	128	16	33	83	668
		Fuchsstadt	317	**20**	22	79	27	23	45	**166**	28	**20**	**20**	100	43	593	37.0	12. 7.	173	122	15	56	82	569
		Maßbach	270	23	27	87	34	**22**	56	**133**	28	120	24	99	50	703	37.4	5.11.	184	124	15	52	89	680
		Bildhausen	301	24	20	77	32	**16**	50	**161**	28	95	19	82	56	660	26.6	25. 6.	166	110	17	51	101	644
		Münnerstadt . . .	232	22	29	88	34	**15**	59	**155**	30	101	21	92	55	601	34.6	5.11.	162	120	16	47	94	579
		Langenleiten . . .	515	21	30	139	80	**16**	75	151	57	**163**	27	159	93	1011	47.8	22. 9.	183	144	29	62	109	986
		Bocklet, Bad . . .	220	22	28	94	46	**17**	80	**168**	24	98	26	95	66	764	33.4	11. 7.	154	121	18	47	87	736
		Kissingen, Bad . .	198	**16**	34	96	41	18	59	**155**	42	108	25	95	62	751	40.5	5.11.	176	126	22	63	79	724
		Geroda	450	24	44	104	67	**16**	66	**150**	53	125	25	107	79	760	43.3	25. 6.	178	134	22	47	95	776
		Oberthulba	250	**13**	39	91	37	16	52	**147**	30	111	22	100	55	713	33.0	5.11.	143	124	15	36	94	718
		Hammelburg . . .	185	**21**	25	98	46	28	53	**183**	31	78	23	63	66	715	34.0	25. 6.	144	125	15	33	60	—
		Waizenbach . . .	310	27	36	103	56	**20**	69	**141**	38	107	24	103	74	798	34.6	5.11.	173	137	19	51	91	798
		Modlos	470	—	—	—	—	—	—	—	—	—	—	111	91	—	—	—	—	—	—	—	—	—
		Neuwirtshaus . . .	420	23	38	108	67	**14**	39	**152**	43	101	24	118	99	826	45.6	5.11.	196	139	20	60	101	784
		Heiligkreuz	220	25	37	87	62	**15**	61	**154**	44	107	25	122	84	823	49.5	5.11.	188	131	18	50	105	785
	Fränkische Saale, *Sinn*	Kreuzberg (Rhön) .	930	30	37	135	79	**17**	89	172	78	**185**	41	171	81	1115	45.6	22. 9.	202	150	33	79	117	1104
		Brückenau-Stadt. .	314	29	35	101	91	**25**	88	**185**	55	144	28	116	76	973	40.0	25. 6.	179	136	28	59	103	996
		Züntersbach. . . .	333	25	50	127	66	**19**	60	**147**	44	117	26	111	82	874	30.5	25. 6.	160	138	21	43	100	866
		Altengronau	225	27	38	123	81	**21**	88	144	46	131	24	**161**	97	981	**56.2**	5.11.	156	130	27	31	87	945
		Oberndorf, Kr. Geln-	332	21	31	92	*90*	**18**	61	**171**	117	119	47	139	*95*	1001	48.5	5.11.	143	126	30	43	88	925
		Zieglerfeld . [hausen	330	29	52	104	95	**21**	67	**162**	88	114	41	143	92	1008	49.0	5.11.	190	144	30	56	105	966
		Marjoss	265	**25**	45	91	88	**25**	65	*150*	*53*	**156**	29	119	81	927	41.5	5.11.	162	136	24	41	93	903
		Mittelsinn	204	28	40	112	85	**15**	67	**147**	44	94	32	142	98	904	48.9	5.11.	203	142	26	53	90	847
		Rieneck.	184	22	39	108	64	**16**	61	**151**	48	82	24	126	94	835	38.8	5.11.	160	126	25	44	75	821
	Main	Ruppertshütten . .	330	38	63	128	81	30	101	**171**	89	119	**28**	116	82	1046	43.7	4.11.	161	137	32	53	111	1169
		Rohrbach, Kr. Karlstadt	258	27	37	87	56	**17**	99	**169**	52	108	18	84	76	830	**62.5**	25. 6.	192	127	26	58	94	—
		Steinbach, Kr. Lohr	190	22	38	87	74	21	68	**163**	55	94	**19**	103	82	826	40.7	25. 6.	177	126	30	49	74	806
	Lohr	Lohrhaupten . . .	465	31	56	131	108	**25**	90	172	83	128	54	**190**	131	1199	**54.1**	5.11.	173	154	36	56	97	1101
		Kempfenbrunn . .	310	38	47	146	100	**19**	103	**208**	71	104	60	180	108	1184	**50.3**	27. 7.	168	141	34	31	78	1119
		Frammersbach. . .	222	25	49	118	109	**15**	75	**160**	86	131	29	147	92	1036	40.3	5.11.	183	139	31	42	98	1033
		Wiesen	390	33	59	112	117	**19**	96	134	74	125	32	**177**	89	1067	**53.5**	5.11.	144	134	31	38	91	1045
		Heigenbrücken . .	268	39	66	131	122	**19**	97	**198**	60	147	33	122	96	1130	30.1	4.11.	170	153	36	44	96	1033
	Tauber bis Lohr	Rechtenbach. . . .	338	43	58	120	139	24	68	**187**	84	127	**20**	107	97	1074	33.0	26. 7.	196	150	30	62	106	1105
		Urspringen ü. Lohr	252	22	33	79	52	19	78	**167**	60	104	**18**	79	63	774	32.8	13. 6.	180	121	23	49	100	784
		Rothenbuch, Kr. Lohr	340	38	*59*	127	108	**16**	59	**206**	89	145	19	110	88	1064	34.3	26. 7.	155	136	35	46	77	1066
		Maria-Einsiedel . .	210	28	52	141	82	**22**	67	165	82	**167**	26	119	111	1062	34.3	24. 7.	175	131	37	53	96	1158
		Rohrbrunn	456	53	79	152	136	—	—	—	—	—	—	—	—	—	—	—	—	—	—	—	—	—
		Bischbrunn	411	28	54	114	102	**20**	91	**213**	109	167	24	77	91	1090	46.0	24. 7.	183	138	33	64	108	1150
		Marktheidenfeld . .	157	26	46	101	69	**18**	98	**180**	67	126	19	86	101	937	39.9	24. 7.	163	131	30	35	81	925
		Lengfurt	152	23	43	79	63	**12**	*80*	**179**	54	141	15	64	80	833	29.5	10. 9.	130	114	20	32	79	846
		Erbachshof	361	36	44	82	53	29	62	**173**	70	128	**28**	47	53	805	30.5	24. 7.	151	126	28	38	79	871
		Holzkirchen (Ufr.) .	202	33	47	86	64	**20**	81	**161**	69	129	21	50	70	831	36.0	25. 6.	194	127	21	64	86	842
		Kembach	250	29	43	78	65	20	90	150	69	**151**	**17**	46	49	807	**54.0**	10. 9.	174	128	21	47	76	826
	Tauber	Rothenburg o. T.. .	425	**26**	34	104	44	39	42	**122**	76	92	43	71	58	751	29.4	12. 7.	187	135	17	60	102	760
		Oberscheckenbach .	415	**26**	28	85	34	41	37	**143**	70	85	39	48	41	677	30.1	22. 8.	174	126	14	60	88	705
		Finsterlohr	420	29	32	104	54	42	**25**	**147**	83	117	40	53	41	767	36.2	12. 7.	194	127	16	62	106	792
		Spielbach	451	**27**	32	94	65	45	38	**145**	81	96	46	76	50	795	40.9	12. 7.	176	133	35	60	95	799
		Uffenheim	339	**31**	41	101	33	49	49	**195**	83	107	**31**	46	38	804	**51.6**	24. 7.	164	121	18	42	92	832
		Waldmannshofen .	325	**30**	38	85	35	41	39	**201**	67	82	32	43	34	727	**61.7**	24. 7.	166	122	18	53	80	807
		Stalldorf	340	32	**30**	92	51	45	42	**231**	63	102	33	53	43	817	**73.2**	24. 7.	131	127	17	53	70	838
		Schrozberg	460	**32**	43	111	40	49	55	**139**	118	120	48	106	67	928	42.1	7. 8.	206	143	26	66	105	912
		Niederstetten . . .	335	**30**	32	**133**	50	44	47	131	82	122	44	76	63	854	32.9	10. 9.	203	135	25	55	71	865
		Queckbronn	344	35	**30**	85	**30**	47	57	**170**	67	102	40	80	47	790	32.3	25. 6.	144	127	23	37	54	806
		Mergentheim (Stadt)	217	29	**28**	99	46	57	109	**174**	79	115	29	54	40	859	45.6	10. 9.	—	—	—	—	—	—

Flußgebiet		Stationen	Seehöhe m	Monatssummen (mm) Januar	Februar	März	April	Mai	Juni	Juli	August	September	Oktober	November	Dezember	Jahressumme I—XII mm	Größte Tagesmenge Höhe mm	Datum	Zahl der Tage mit Niederschlag ≧ 0.1 mm	≧ 1.0 mm	≧ 10.0 mm	✳ ≧ 0.1 mm	⊡	Jahressumme XI.39—X.40 mm
Main	Tauber	Herbsthausen	425	38	37	115	55	62	48	133	95	126	46	68	64	887	33.3	10. 9.	229	148	26	70	76	895
		Giebelstadt	300	14	31	87	44	35	54	164	60	83	29	46	47	694	38.1	24. 7.	188	118	22	57	75	700
		Kirchheim (Unterfr.)	275	37	42	106	55	24	41	208	58	99	—	—	—	—	—	—	—	—	—	—	—	—
		Bütthart	285	37	40	116	49	42	30	217	62	105	26	36	49	809	30.0	10. 9.	139	111	25	54	79	847
		Ilmspan	325	37	43	162	66	31	47	166	57	132	20	53	60	874	37.5	10. 9.	187	132	23	55	93	906
		Gerlachsheim	188	21	28	95	45	43	35	183	—	127	22	40	50	—	—	—	—	—	—	—	—	—
		Pülfringen	354	38	35	92	61	54	41	169	50	124	19	55	51	789	45.9	24. 7.	192	127	33	51	81	813
		Oberaltertheim	295	36	46	100	62	31	77	169	74	139	20	47	65	866	32.0	24. 7.	164	133	22	48	93	—
		Werbach	185	31	36	90	84	16	37	144	52	124	14	37	51	716	38.7	24. 7.	155	117	20	33	67	739
		Külsheim	325	—	—	—	—	—	—	—	—	—	—	42	52	—	—	—	—	—	—	—	—	—
		Wertheim	140	22	37	82	64	22	76	154	81	141	17	57	50	803	37.0	24. 7.	194	135	21	58	78	926
	Main	Schollbrunn	370	32	50	80	94	22	105	195	79	158	17	59	62	953	61.8	25. 6.	171	140	28	46	102	1014
		Hasloch a. M.	130	36	52	95	75	14	91	183	75	146	20	62	81	930	38.9	10. 9.	161	139	28	36	74	951
		Stadtprozelten	140	34	49	96	79	26	67	176	74	135	18	59	61	874	36.5	24. 7.	177	135	23	77	78	907
		Neunkirchen, Kr. Mil-	330	44	53	107	70	38	109	162	93	148	19	69	51	963	42.2	23. 6.	161	130	22	48	83	984
	Mud-Bach	Glashofen [tenberg	398	57	34	64	73	28	72	140	58	120	21	79	74	820	50.0	24. 7.	199	144	27	50	67	1121
		Miltenberg	130	29	28	83	63	14	46	149	69	136	16	77	59	769	36.1	24. 7.	174	120	21	39	74	757
		Schloßau	470	36	49	110	95	38	59	190	89	152	35	117	91	1061	37.2	24. 7.	187	145	35	51	95	1060
		Breitenbuch	500	75	57	112	91	27	61	181	70	133	38	130	152	1127	41.3	24. 7.	186	155	38	60	94	1084
		Buchen	350	34	35	110	65	44	65	176	56	137	24	82	64	892	39.0	24. 7.	200	133	30	59	80	920
		Schneeberg, Kr. Mil-	169	38	38	99	63	29	62	177	70	143	31	95	69	914	71.7	24. 7.	175	121	25	47	80	921
	Main	Vielbrunn [tenberg	410	43	56	116	76	21	58	172	79	139	26	104	72	962	37.9	5.11.	195	151	29	56	100	958
		Mönchberg	252	32	45	80	58	26	114	153	66	131	11	50	39	805	56.5	23. 6.	162	121	24	34	74	—
		Obernburg	126	51	46	89	75	21	66	169	52	111	15	64	68	827	30.8	24. 7.	174	132	25	30	57	833
	Mümling	Beerfelden	441	29	40	118	97	56	77	207	104	154	31	122	97	1132	37.7	24. 7.	217	146	40	67	98	1165
		Ober-Hiltersklingen	349	39	63	118	106	34	91	208	96	164	42	112	94	1167	48.4	24. 7.	205	157	37	59	93	1186
		Erbach (Odenwald)	325	32	35	108	82	35	67	188	62	133	29	107	72	950	53.0	24. 7.	165	138	32	37	58	962
		Kirch-Brombach	290	38	45	99	76	17	77	138	56	133	18	97	65	859	36.6	24. 7.	171	127	29	54	88	849
		Neustadt i. Odenw.	145	40	47	81	79	17	63	188	74	113	18	79	68	867	37.8	14. 7.	192	145	25	46	72	863
		Breitenbrunn	274	37	33	109	73	16	61	142	86	121	15	90	60	843	45.9	24. 7.	167	119	29	41	57	843
	Elsava	Echterspfahl	489	60	75	147	138	24	99	233	134	216	36	98	39	1299	42.3	22. 8.	178	147	45	43	111	1421
		Hessental	311	34	52	124	96	17	94	216	108	152	26	83	72	1074	39.0	22. 8.	172	135	36	41	98	1210
		Wildensee	400	39	54	111	99	36	78	175	87	162	20	69	71	1001	36.4	24. 7.	176	137	31	56	94	1032
		Himmelthal	150	36	40	92	69	24	88	160	68	123	16	68	58	842	39.6	24. 7.	174	126	21	36	89	841
		Dornau	250	28	33	70	61	21	84	163	83	106	19	63	54	782	40.4	22. 8.	140	113	20	32	74	794
	Main	Aschaffenburg I	140	37	40	73	69	17	77	168	54	100	18	61	36	750	29.4	26. 8.	179	135	19	32	73	791
		Aschaffenburg II	146	—	—	—	—	—	—	—	—	—	—	56	47	—	—	—	—	—	—	—	—	—
	A.	Rauental	150	30	29	70	75	7	71	164	60	103	14	57	45	725	25.8	23. 7.	152	119	23	31	90	757
	M.	Groß-Ostheim	137	31	29	72	56	23	42	144	51	83	15	52	47	645	34.7	26. 7.	132	108	18	31	71	661
	Gersprenz	Kirch-Beerfurth	193	28	44	86	85	24	79	163	77	144	29	96	74	929	37.5	24. 7.	179	137	28	39	75	948
		Hummetroth	326	47	49	87	69	12	81	168	77	118	24	89	66	887	33.2	24. 7.	200	143	25	59	87	881
		Neunkirchen (Odenw.)	508	43	59	99	92	34	90	188	104	169	35	96	96	1105	39.3	24. 7.	205	156	36	62	98	1113
		Niedernhausen (Oden-	181	45	45	85	76	16	104	184	78	137	20	75	68	933	34.0	24. 7.	171	143	31	40	76	948
		Spachbrücken [wald)	164	29	45	63	67	17	49	221	74	108	24	63	57	817	35.6	26. 7.	169	126	19	34	74	850
		Groß-Umstadt	170	38	38	58	55	21	61	212	71	105	25	66	46	796	38.5	22. 8.	180	123	21	42	99	804
		Hergershausen	131	27	39	71	57	25	61	173	44	96	23	68	49	733	30.6	24. 7.	189	118	21	35	78	740
		Babenhausen	100	37	43	71	62	27	78	170	53	80	21	64	52	758	32.3	24. 7.	128	116	23	24	71	775
	Main	Dettingen (Main)	100	25	38	78	73	13	72	194	38	80	16	80	48	755	29.4	26. 7.	153	118	22	26	74	741
		Seligenstadt	112	34	41	79	66	16	69	196	37	88	18	77	51	772	27.4	26. 7.	180	120	22	39	72	781
		Oberwestern	285	23	53	84	73	23	92	192	52	116	21	120	71	920	37.2	25. 6.	164	132	29	40	89	915
		Rottenberg	440	33	46	83	85	13	69	177	65	126	21	97	76	891	30.3	22. 9.	141	132	27	26	80	908
	Kinzig	Vollmerz	310	23	36	78	75	24	77	143	47	135	28	105	79	850	26.1	5.11.	170	137	26	45	79	850
		Schlüchtern	208	22	42	83	61	16	85	147	57	128	29	117	68	855	37.6	22. 9.	162	131	23	31	63	873
		Freien-Steinau	427	32	51	116	101	16	79	130	88	196	49	259	115	1232	80.2	4.11.	189	145	35	44	97	1188
		Steinau (Thalhof)	344	16	46	78	85	24	94	148	59	126	31	114	69	890	34.4	22. 9.	231	137	23	54	79	910
		Salmünster	152	27	50	83	87	24	81	138	76	133	38	126	86	949	43.6	5.11.	186	135	26	51	70	970
		Sarrod	370	27	43	79	85	13	82	137	51	117	34	134	73	875	*42.0*	5.11.	146	129	24	36	101	864
		Spielberg, Kr. Geln-	334	26	52	91	115	30	101	150	89	144	35	130	82	1045	34.7	22. 9.	164	134	36	40	94	1065
		Fischborn [hausen	343	32	46	101	96	24	129	134	72	156	40	163	85	1078	57.1	5.11.	193	143	32	59	98	1061
		Orb, Bad	174	32	52	107	90	21	113	140	74	153	27	144	108	1061	52.8	5.11.	180	138	33	49	68	1025
		Biebergrund	319	37	56	117	88	25	89	216	64	144	41	154	92	1123	52.3	5.11.	173	156	34	48	102	1117
		Kasselgrund	310	35	57	109	86	15	142	197	60	141	40	152	81	1115	63.1	25. 6.	168	151	32	47	90	1100
		Wirtheim	135	24	56	82	84	28	93	159	57	116	22	104	74	899	39.1	5.11.	164	137	23	40	75	903
		Gelnhausen (Stadt)	170	28	49	94	70	30	111	154	50	124	22	85	69	886	34.2	25. 6.	177	135	27	34	68	898
		Gelnhausen-Rothen-	129	—	—	—	—	—	71	144	37	109	19	94	69	—	—	—	—	—	—	—	—	—
		Horbach [bergen	200	30	44	101	74	23	93	197	40	107	25	114	69	917	41.1	5.11.	166	142	25	33	77	891
		Breitenborn	177	31	55	91	82	31	140	145	53	136	32	102	70	968	48.3	25. 6.	161	127	28	35	84	972
		Hüttengesäß	161	35	55	74	63	25	114	159	34	113	18	80	66	836	36.6	25. 6.	184	125	24	38	81	838
		Niederrodenbach	125	32	42	82	90	19	69	161	29	98	15	105	54	796	43.7	5.11.	168	124	22	29	73	785
		Hanau-Kesselstadt	101	26	39	71	65	7	63	172	24	95	18	89	48	717	35.5	5.11.	121	113	20	20	62	712

Rhein 1940

Flußgebiet		Stationen	See-höhe	Monatssummen (mm)												Jahressumme I—XII	Größte Tagesmenge		Zahl der Tage mit					Jahressumme XI.39—X.40
																	Höhe	Datum	Niederschlag			*	⊡	
				Januar	Februar	März	April	Mai	Juni	Juli	August	September	Oktober	November	Dezember				≧ 0.1	≧ 1.0	≧ 10.0	≧ 0.1		
			m													mm	mm		mm	mm	mm	mm		mm
Main	Nidda bis Kinzig	Ober-Roden	143	42	42	75	65	**16**	42	**159**	43	97	21	66	55	723	29.4	26. 7.	146	115	21	29	74	747
		Heusenstamm	125	27	43	90	63	**13**	55	**164**	36	107	27	82	57	764	37.0	26. 7.	177	110	21	35	70	760
		Bischofsheim, Kr. Hanau	100	38	*41*	70	57	30	59	187	31	94	—	—	—	—	—	—	—	—	—	—	—	—
		Frankfurt a.M. (Stadt)	103	39	43	74	60	47	46	**191**	40	126	**32**	98	53	849	43.8	26. 7.	182	124	25	40	67	855
		Neu-Isenburg	121	31	46	82	60	**14**	76	**153**	43	99	28	67	49	748	37.5	26. 7.	168	111	18	43	75	780
		Frankfurt a. M. (Flugh.)	95	**25**	39	81	74	58	59	**155**	46	114	33	64	45	793	36.4	26. 7.	171	114	21	38	74	829
	Nidda	Hoherodskopf	766	37	53	123	86	28	91	150	110	186	—	—	—	—	—	—	—	—	—	—	—	—
		Schotten	273	**24**	50	100	84	28	78	117	70	129	32	**140**	66	918	**51.6**	5.11.	168	135	25	43	81	946
		Stornfels	265	27	41	64	61	28	101	**118**	62	115	**26**	87	64	794	28.0	22. 8.	136	129	28	37	90	821
		Salzhausen, Bad	147	28	39	60	60	**19**	99	**127**	55	102	26	74	53	742	29.1	22. 9.	162	128	19	33	78	744
		Ober-Lais	254	***24***	*39*	84	73	26	112	**135**	60	129	28	103	67	880	38.5	5.11.	155	139	22	34	86	891
		Ober-Mockstadt	140	26	40	56	66	31	98	**133**	35	97	**22**	70	49	723	30.0	25. 6.	160	121	16	26	69	721
		Villingen (Ob.-Hessen)	149	27	25	35	40	**24**	69	**112**	53	93	35	68	52	633	23.1	5.11.	136	115	14	30	77	501
		Echzell (Forsth.)	130	—	—	39	60	20	81	133	35	100	30	81	52	—	—	—	—	—	—	—	—	—
		Dorn-Assenheim	134	33	38	60	53	**24**	82	**140**	32	104	29	80	51	726	25.6	26. 7.	177	116	18	35	74	715
	Nidda, *Wetter*	Grünberg (Ob.-Hessen)	275	**20**	32	91	78	39	65	**140**	79	121	40	105	62	881	31.4	5.11.	146	123	27	33	82	918
		Lich	174	**26**	41	72	62	29	96	**114**	59	91	44	73	54	761	28.5	1. 6.	167	113	24	32	77	777
		Münzenberg	163	18	32	58	40	**17**	68	**105**	36	77	41	72	45	609	27.7	5.11.	153	113	16	34	61	600
		Anspach (Taunus)	330	32	46	66	69	**17**	60	**136**	44	114	64	106	69	823	32.1	5.11.	169	126	22	36	84	829
		Usingen	300	**19**	37	58	42	22	80	**107**	27	94	38	74	64	662	33.1	25. 6.	139	109	16	25	55	693
		Pfaffenwiesbach	275	31	41	75	53	**27**	78	**137**	41	90	47	99	68	787	28.3	18. 3.	143	118	19	37	52	779
		Nauheim, Bad	145	**26**	40	58	51	30	58	**132**	**26**	78	36	83	58	676	29.8	5.11.	177	117	16	37	75	653
		Friedberg (Hessen)	165	**13**	36	54	63	24	62	**134**	30	102	37	88	*60*	703	28.5	26. 7.	163	118	19	33	71	693
	N.	Rodheim v. d. Höhe	168	30	32	60	47	**18**	61	**167**	27	91	29	114	64	740	34.1	5.11.	139	118	20	32	68	747
	Nidda, *Nidder*	Herchenhain	645	29	50	115	98	**25**	101	164	91	167	41	**228**	116	1225	**74.5**	4.11.	198	155	32	63	99	1239
		Gedern	331	29	37	96	84	**26**	77	143	60	143	32	**148**	74	949	**55.0**	5.11.	216	141	27	54	85	938
		Ortenberg	142	29	41	79	74	27	**130**	123	52	123	**25**	86	61	850	40.2	23. 6.	147	123	27	33	89	851
		Bindsachsen	305	28	43	79	79	**20**	97	129	66	**132**	27	100	68	868	31.1	25. 6.	164	129	25	44	100	885
		Büdingen	134	31	42	77	71	**10**	**122**	117	46	110	26	100	67	819	39.0	24. 6.	159	122	22	35	91	813
		Rommelhausen	152	**31**	45	81	89	32	101	**148**	36	125	32	104	64	888	33.5	26. 7.	164	133	26	38	78	883
		Erbstadt	155	*30*	51	62	61	**23**	64	**134**	30	95	**23**	85	47	705	32.7	26. 7.	156	119	19	32	73	705
		Windecken	133	25	40	72	63	33	60	**171**	32	114	**21**	88	50	769	36.2	26. 7.	162	109	20	34	64	787
	Nidda	Vilbel	108	**20**	42	77	61	36	49	**196**	37	132	28	106	60	844	43.4	26. 7.	167	108	25	35	70	855
		Saalburg	422	21	48	79	63	**16**	49	**158**	43	98	44	137	75	831	32.2	26. 7.	203	122	24	59	107	817
		Homburg v.d.H. (Filtern.)	155	22	48	90	69	**17**	47	**161**	45	121	36	143	86	885	30.5	26. 7.	172	123	31	39	58	872
		Homburg v.d.H. (Gasnerk)	160	**22**	41	76	*61*	26	42	**188**	45	117	28	131	76	853	38.1	13. 7.	158	115	29	25	74	840
		Kleiner Feldberg	820	44	67	107	108	**27**	58	**170**	58	123	51	125	98	1036	31.6	26. 7.	214	145	32	81	112	1040
		Sandplacken	670	34	56	108	107	—	—	—	—	—	—	—	—	—	—	—	—	—	—	—	—	—
		Oberursel	195	30	43	72	59	**24**	51	**154**	50	110	36	91	82	802	31.2	26. 7.	132	112	27	28	70	823
		Frankfurt a.M. Eschers-	100	25	37	63	54	**14**	37	**147**	30	108	27	76	47	665	40.2	26. 7.	145	99	19	25	68	674
		Kronberg [heim	256	25	43	78	78	**24**	48	**157**	47	106	35	95	75	811	28.0	26. 7.	176	123	26	37	65	824
		Frankfurt a.M.-Sindlingen	91	19	36	65	62	**14**	52	**162**	38	101	29	75	47	700	36.8	26. 7.	172	106	18	33	70	729
	Schwarzbach	Niedernhausen (Taunus)	260	**25**	52	110	83	36	45	**136**	41	84	43	118	57	830	45.2	26. 7.	187	155	19	45	79	833
		Schloßborn	368	33	44	96	80	**12**	31	**143**	34	97	58	85	72	785	33.7	26. 7.	152	118	23	42	89	789
		Eppstein	185	32	48	89	95	**25**	67	**159**	40	114	35	120	71	895	40.9	26. 7.	181	134	28	38	75	890
		Hofheim (Taunus)	135	**27**	41	75	74	32	52	**195**	50	126	38	101	66	877	47.2	5.11.	167	116	25	28	69	860
	Main	Wallau	150	**18**	31	54	63	24	82	**157**	62	118	44	125	51	829	46.2	5.11.	163	110	23	31	70	803
		Hochheim	125	27	35	64	58	**11**	58	**154**	35	71	25	42	42	622	37.0	23. 7.	162	103	17	32	69	646
		Finthen b. Mainz	190	**27**	46	67	47	39	70	**175**	34	68	30	37	42	682	45.8	26. 7.	147	118	19	23	68	702
		Eiserne Hand	420	39	55	90	94	**38**	66	**137**	45	92	57	95	80	888	36.3	26. 7.	169	143	26	47	84	888
Nahe bis Main	Selz bis Main	Wiesbaden (Südfriedh.)	139	**24**	47	69	60	41	78	**153**	46	89	38	74	54	773	42.5	26. 7.	174	124	22	34	74	786
		Wiesbaden-Erbenheim	138	**14**	31	55	62	20	66	**143**	38	85	29	54	44	641	38.9	26. 7.	165	104	15	33	68	650
		Wiesbaden-Biebrich	93	**24**	44	66	51	52	74	**148**	46	87	35	65	45	737	42.0	26. 7.	190	118	18	48	71	740
		Wiesbaden-Georgen-	390	**35**	46	94	75	36	55	**154**	59	73	57	105	67	856	43.0	26. 7.	165	142	20	47	95	829
		Eltville [born	94	**22**	33	65	52	63	42	**152**	46	78	39	43	35	670	45.0	26. 7.	172	114	14	29	67	697
		Hattenheim-Steinberg	199	**21**	47	89	66	29	49	**163**	58	74	53	53	54	756	46.5	26. 7.	165	122	20	33	75	756
		Johannisberg	177	**26**	45	72	55	38	50	**165**	47	66	44	55	39	702	42.8	26. 7.	155	116	16	29	74	709
	Selz	Offenheim	350	38	53	74	58	36	90	**123**	37	62	30	41	**27**	669	33.4	24. 7.	178	117	12	49	80	689
		Alzey	199	27	45	50	37	**12**	66	**125**	24	50	20	26	24	506	32.6	24. 7.	156	101	10	34	68	523
		Dolgesheim	200	29	39	55	50	**14**	63	**124**	39	55	21	18	25	532	31.0	24. 7.	172	101	12	40	66	583
		Wörrstadt	230	34	41	59	48	**20**	66	**171**	41	59	22	41	30	632	35.8	24. 7.	156	118	11	34	85	660
		Ober-Olm	213	18	32	59	54	**16**	57	**160**	48	71	27	35	34	611	37.8	26. 7.	145	107	14	32	76	632
	Rhein	Geisenheim	96	**20**	41	77	59	67	58	**190**	36	66	46	53	40	753	44.0	23. 7.	172	114	16	34	70	746
		Rüdesheim	85	**22**	48	76	68	65	63	**182**	40	60	58	51	43	776	49.1	23. 7.	152	110	22	26	75	769
Nahe	Hahnenbach bis Quelle	Nohfelden	362	31	52	97	111	26	47	150	53	111	—	—	—	—	—	—	—	—	—	—	—	—
		Abentheuerhütte	420	33	58	136	115	**28**	43	186	56	159	64	**229**	87	1194	**62.8**	4.11.	196	166	29	53	91	1155
		Birkenfeld (Nahe)	410	**31**	51	119	113	32	44	185	48	132	62	**205**	67	1089	**53.3**	4.11.	192	138	30	50	84	1053
		Baumholder	450	**24**	49	108	80	30	66	**147**	32	107	64	134	57	898	42.4	24. 7.	162	136	22	41	70	867
		Hüttgeswasen	660	46	54	136	124	**25**	37	194	82	156	71	**253**	88	1266	**51.3**	26. 7.	184	160	38	48	97	1151
		Oberstein	249	**26**	42	99	67	28	47	**157**	44	98	66	151	53	878	41.5	26. 7.	203	145	20	50	57	860
		Bruchweiler	545	40	69	116	75	**33**	63	**155**	71	93	57	119	54	945	46.7	18. 3.	186	145	27	47	85	967
		Herrstein	350	**21**	39	106	60	45	43	**142**	47	92	58	111	39	803	42.3	26. 7.	177	127	18	40	43	805

Flußgebiet		Stationen	Seehöhe m	Monatssummen (mm) Januar	Februar	März	April	Mai	Juni	Juli	August	September	Oktober	November	Dezember	Jahressumme I—XII mm	Größte Tagesmenge Höhe mm	Datum	Zahl der Tage mit Niederschlag ≥ 0.1 mm	≥ 1.0 mm	≥ 10.0 mm	* ≥ 0.1 mm	⊞	Jahressumme XI.39—X.40 mm
Nahe	Hahnenbach	Brauschied	383	31	47	103	66	**19**	40	**166**	50	104	49	75	41	791	42.1	26. 6.	212	135	20	64	91	798
		Hirschfeld (Hunsrück)	479	**39**	48	108	92	45	61	**187**	59	117	56	86	59	957	44.6	26. 7.	178	146	26	41	61	953
		Stipshausen	475	29	51	114	92	**24**	60	**165**	72	99	69	138	53	966	49.0	24. 7.	192	149	25	45	77	—
		Rhaunen	330	29	51	129	72	**27**	60	**163**	49	88	63	116	53	900	**57.9**	18. 3.	175	134	20	30	60	889
		Kirn	190	**21**	33	95	68	43	45	**146**	43	83	61	110	39	787	43.4	26. 7.	167	129	17	33	65	777
	Nahe	Neuerkirch	350	**24**	42	93	59	37	46	**117**	42	75	38	57	41	671	36.6	26. 7.	184	130	13	45	91	675
		Kisselbach	397	**34**	48	104	59	44	62	**125**	54	72	47	67	**34**	750	49.0	26. 7.	179	134	15	54	77	733
		Sargenroth	430	**20**	41	84	66	50	61	**171**	45	87	50	54	33	762	41.4	26. 7.	167	126	19	39	81	774
		Rohrbach (Hunsrück)	391	**32**	42	91	58	**32**	53	**168**	39	63	51	52	34	715	**54.0**	24. 7.	149	133	14	34	85	724
		Seesbach	415	**18**	49	80	78	27	81	**145**	34	71	63	65	27	738	44.4	23. 6.	155	125	12	46	67	745
		Staudernheim	140	21	39	79	55	**17**	42	**147**	42	82	57	54	36	671	38.5	24. 7.	155	117	16	26	55	702
	Glan	Eichelscheiderhof	245	**38**	65	72	68	63	42	**202**	70	117	85	88	41	951	31.3	18. 3.	170	133	28	39	77	965
		Hauptstuhl	240	**31**	62	98	79	45	40	**190**	48	95	81	125	51	945	29.2	18. 3.	194	154	24	42	77	944
		Ohlkorb [heim	225	**26**	52	76	61	53	36	**150**	31	96	68	92	51	792	32.2	18. 3.	162	131	23	38	63	805
		Herrschweiler-Pettersh.	275	27	46	93	101	**9**	70	**176**	33	118	74	141	69	957	35.0	18. 3.	188	138	27	37	36	941
		Brücken (Pfalz)	245	31	60	89	76	**25**	51	**178**	45	105	68	115	53	896	32.9	18. 3.	197	143	24	49	58	891
		Ramstein-Pottelbruch	229	34	44	75	74	**27**	61	**145**	31	93	61	75	31	751	32.4	18. 3.	152	127	19	25	67	797
		Kusel	240	**24**	43	95	80	35	55	**154**	32	75	51	139	55	838	41.0	24. 7.	160	132	15	32	59	824
		Fockenberg	390	28	27	60	64	**23**	54	**165**	37	64	80	75	59	736	28.4	26. 7.	171	137	14	33	67	749
		Niederalben	195	**21**	50	98	82	34	49	**151**	34	77	55	134	49	834	43.3	4.11.	159	125	18	31	58	804
		Grumbach (Glan)	270	**21**	38	81	66	26	49	**174**	28	69	58	108	55	773	40.0	24. 7.	180	118	22	34	59	741
		Kaiserslautern (Stadt)	230	33	48	96	82	**28**	42	**154**	32	86	48	77	41	767	38.2	18. 3.	173	120	19	33	71	775
		Kaiserslautern (Ne-	304	32	46	88	73	**30**	36	**156**	33	87	48	53	40	722	32.5	26. 7.	174	128	20	44	65	731
		Wolfstein [bensender)	200	**25**	42	101	86	36	49	**160**	30	77	51	132	52	841	43.9	24. 7.	179	128	21	44	68	835
		Lauterecken	158	**27**	48	88	65	**27**	34	**172**	28	75	54	99	47	764	38.0	24. 7.	159	116	18	25	56	744
		Schallodenbach	280	31	49	84	76	**14**	37	**134**	35	92	50	85	46	733	34.2	18. 3.	161	126	20	43	83	737
		Seelen	380	32	43	94	89	**16**	37	**142**	29	77	50	99	44	652	41.7	24. 7.	151	125	20	37	74	651
		Hundsbach, Kr. Kreuz-	380	30	38	87	62	**14**	68	**133**	33	69	48	82	43	707	34.2	24. 7.	184	128	17	55	73	711
		Meisenheim [nach	155	**18**	34	72	50	24	41	**140**	30	51	44	52	28	584	40.5	24. 7.	196	104	12	37	68	619
	N.	Duchroth-Oberhaus.	240	**21**	42	69	50	31	47	**144**	39	65	49	50	26	642	41.7	24. 7.	171	114	15	39	72	668
		Schloßböckelheim	170	—	—	—	55	38	41	134	38	60	49	—	24	—	—	—	—	—	—	—	—	—
	Absenz	Langmeil	226	21	44	78	63	**16**	69	**140**	28	77	34	59	40	669	35.6	24. 7.	164	123	12	32	69	665
		Sembach	290	21	48	70	77	**18**	46	**150**	39	100	45	79	49	736	38.9	24. 7.	166	120	19	34	85	—
		Falkenstein (Pfalz)	210	36	55	73	75	**20**	74	**169**	36	86	41	35	35	735	45.5	24. 7.	172	120	16	57	90	756
		Rockenhausen	195	—	—	—	75	11	—	—	34	71	49	53	33	—	—	—	—	—	—	—	—	—
		Mannweiler	170	**26**	44	82	71	29	57	**152**	33	57	37	48	35	669	38.9	18. 3.	175	113	14	35	70	685
		Schmalfelderhof	313	30	46	68	72	**20**	92	**164**	34	58	44	49	30	707	39.9	24. 7.	184	117	18	46	67	708
		Alsenz	146	28	44	69	71	**23**	53	**163**	34	50	38	44	31	648	42.2	24. 7.	151	113	15	25	59	675
	Nahe	Bockenau	270	33	43	80	69	**14**	62	**154**	45	73	55	62	33	723	41.3	24. 7.	135	109	15	23	59	729
		Thiergarten, Kr. Sim-	560	39	57	119	84	**30**	94	**196**	60	137	65	82	57	1020	46.7	23. 7.	203	156	24	71	105	1014
		Spabrücken [mern	390	**18**	41	105	72	36	102	**177**	53	78	79	74	39	874	45.8	26. 7.	150	131	22	38	70	894
		Kreuznach, Bad	136	22	*35*	52	56	56	62	**158**	31	52	38	38	**21**	621	42.6	24. 7.	140	105	13	23	60	642
		Rheinböllen	405	**34**	46	89	71	37	57	**127**	58	110	53	91	39	812	41.8	26. 7.	179	122	21	60	69	776
		Stromberg (Hunsrück)	294	—	—	74	78	47	46	206	—	—	—	—	—	—	—	—	—	—	—	—	—	—
	Appelbach	Ruppertsecken	460	30	44	86	70	**21**	48	**157**	42	80	39	70	39	726	43.5	24. 7.	161	122	16	36	78	740
		Fürfeld	212	**26**	44	67	61	42	96	**131**	41	60	38	38	30	674	38.1	24. 7.	167	110	14	42	74	713
		Wöllstein	133	**20**	41	61	50	41	64	**138**	34	56	30	35	26	596	37.0	24. 7.	167	114	13	29	73	631
	N.	Langenlonsheim	110	37	34	67	54	41	38	**161**	**26**	63	42	49	**26**	638	43.5	26. 7.	207	110	12	33	67	653
	Wiesbach	Flonheim	143	31	44	60	59	27	95	**123**	33	56	25	29	**24**	606	35.7	24. 7.	156	111	11	32	65	634
		Wolfsheim	230	33	34	63	52	25	36	**154**	37	58	**24**	49	29	594	30.1	23. 7.	167	102	10	47	61	613
	N.	Münster-Sarmsheim	84	**21**	34	77	52	52	71	**172**	35	69	55	57	48	743	45.0	26. 7.	169	118	16	28	73	731
Lahn bis Nahe	Rhein	Aßmannshausen	178	31	40	81	86	49	52	**158**	**29**	66	56	67	44	759	45.5	26. 7.	172	122	15	27	72	747
		Kammerforst, Kr.	464	31	33	107	64	**28**	63	**163**	43	77	59	68	36	772	47.6	26. 7.	190	130	18	59	88	774
	Wisper	Langenseifen [Rheing.	440	37	45	81	69	**20**	56	**144**	62	76	71	74	*50*	794	45.7	26. 7.	256	234	20	63	91	781
		Hausen v.d.H.	468	**43**	54	95	74	49	81	**127**	71	90	78	70	55	887	36.7	26. 7.	200	148	20	62	104	889
		Dickschied	420	**21**	37	71	73	**21**	70	**137**	79	71	53	73	50	756	44.4	26. 7.	147	117	18	36	93	742
		Ransel	425	25	—	67	81	28	76	134	62	71	49	65	56	—	—	—	—	—	—	—	—	—
		Weißenthurm	443	—	42	74	—	24	—	118	52	73	52	64	—	—	—	—	—	—	—	—	—	—
	Lahn bis Wisper	Steeg	110	**26**	48	93	63	57	68	**132**	46	77	53	79	53	795	**53.7**	26. 7.	180	134	17	35	76	769
		Oberwesel	85	**20**	34	66	65	32	50	**127**	45	58	40	68	43	648	47.3	26. 7.	165	113	15	36	70	616
		St. Goarshausen	85	**23**	37	74	52	45	64	**114**	54	76	30	56	43	668	48.8	26. 7.	147	127	11	25	65	665
		Boppard	78	**23**	44	70	76	28	**110**	109	51	94	33	62	52	752	**58.8**	23. 6.	200	128	14	31	69	736
		Braubach	71	**20**	41	71	69	27	88	**143**	37	81	27	49	48	701	48.5	26. 7.	177	130	16	29	69	709
		Oberlahnstein	71	24	37	59	70	**21**	79	**126**	32	64	26	57	47	642	33.8	26. 7.	176	127	16	39	61	638
Lahn	Wetschaft bis Quelle	Lahnhof	617	32	43	141	89	**18**	103	132	80	152	44	**226**	134	1194	**60.7**	4.11.	211	159	38	64	110	1123
		Feudingen	410	26	42	157	82	**8**	78	85	62	147	44	**264**	174	1169	**90.2**	4.11.	188	138	34	61	98	1072
		Laasphe	327	23	37	164	71	**9**	75	128	41	127	42	**234**	137	1088	**60.7**	4.11.	200	133	28	55	92	1007
		Bottenhorn	494	21	*38*	141	90	**8**	73	102	49	102	50	**181**	80	935	40.0	4.11.	173	136	29	54	95	918

Rhein 1940

Flußgebiet		Stationen	Seehöhe m	Monatssummen (mm) Januar	Februar	März	April	Mai	Juni	Juli	August	September	Oktober	November	Dezember	Jahressumme I—XII mm	Größte Tagesmenge Höhe mm	Datum	Zahl der Tage mit Niederschlag ≥ 0.1 mm	≥ 1.0 mm	≥ 10.0 mm	* ≥ 0.1 mm	⊡	Jahressumme XI.39—X.40 mm
Lahn	Ursprung bis Quelle	Hirzenhain	515	22	43	128	76	10	85	122	47	103	47	—	—	—	—	—	—	—	—	—	—	—
		Quotshausen	338	15	40	151	74	6	70	98	37	135	43	**177**	104	950	**56.5**	4.11.	169	122	24	43	84	933
		Biedenkopf	272	20	35	134	57	11	99	89	40	99	42	**169**	103	898	43.0	4.11.	200	130	23	54	85	819
	Wetschaft	Wiesenfeld	300	28	45	134	99	19	115	107	53	91	25	**169**	91	976	**68.8**	4.11.	230	121	33	55	87	921
		Frohnhausen	350	21	33	124	54	11	121	80	35	89	29	**172**	89	858	**54.3**	4.11.	189	123	26	54	93	784
		Amönau	224	15	27	97	50	8	105	74	28	68	42	**113**	68	695	33.9	5.11.	159	110	14	36	72	651
		Dammberg	280	24	30	99	56	9	**122**	90	27	70	44	117	66	754	43.9	25. 6.	181	126	14	69	106	703
	Ohm	Ulrichstein	554	34	36	123	75	24	89	125	59	159	42	**223**	56	1045	**97.4**	4.11.	206	138	28	72	105	1017
		Ruppertenrod	294	27	30	82	65	22	68	117	52	130	43	**153**	63	852	43.5	4.11.	187	126	21	55	98	829
		Freiensen	275	**31**	36	74	56	33	60	**125**	62	102	35	85	40	739	31.1	22. 8.	194	124	17	48	77	775
		Burg Gemünden	236	29	30	83	68	15	67	107	45	116	42	**123**	58	783	31.3	5.11.	207	126	21	53	85	758
		Groß-Felda	310	31	31	88	57	22	61	102	54	129	51	**162**	65	853	**52.0**	4.11.	152	125	23	43	81	808
		Homberg a.d. Ohm	265	19	26	69	60	12	84	107	25	82	28	**108**	61	681	32.1	5.11.	168	113	19	35	70	—
		Mardorf	213	16	25	73	49	13	82	**115**	18	67	27	90	44	619	38.5	5.11.	152	107	15	31	67	586
		Ober-Gleen	287	22	26	76	52	12	65	**130**	42	96	32	96	47	696	38.0	5.11.	166	121	20	46	74	671
		Kirchhain	200	19	20	79	56	12	**98**	95	23	54	27	97	41	621	35.1	5.11.	164	108	12	34	64	596
		Haina	346	22	**19**	96	52	47	77	78	33	65	23	**124**	63	699	40.3	4.11.	183	123	18	44	100	653
		Gemünden (Wohra)	250	**18**	24	101	48	19	103	86	48	57	28	**124**	65	721	**55.5**	25. 6.	138	111	15	32	86	674
		Rosenthal, Kr. Frankenberg	302	26	28	121	39	11	119	92	35	69	40	**135**	78	793	**53.3**	25. 6.	171	122	18	43	91	706
		Rauschenberg, Kr. Marbg.	250	14	24	76	45	12	**115**	94	26	54	22	79	36	597	**51.1**	25. 6.	166	115	13	20	59	570
	Kleebach bis Ohm	Marburg (Phys. Inst.)	234	24	32	100	60	10	86	103	36	74	40	**113**	60	738	37.7	5.11.	184	122	19	46	75	704
		Marburg-Ortenberg	202	16	28	102	47	9	84	93	30	65	36	**109**	53	672	36.0	5.11.	157	123	17	36	80	649
		Rüchenbach	245	23	36	102	56	9	61	108	31	65	41	**119**	65	716	34.0	4.11.	181	129	19	48	74	735
		Dilschhausen	255	19	35	102	52	10	86	94	31	71	46	**133**	73	752	32.2	5.11.	159	128	22	31	76	709
		Fronhausen	169	17	30	75	45	8	**91**	89	23	75	34	83	60	630	**50.0**	24. 6.	162	117	15	33	76	621
		Ebsdorf	205	18	26	86	55	11	87	**125**	21	71	31	89	49	669	24.0	22. 9.	160	119	14	37	82	645
		Rüddingshausen	344	23	22	86	73	14	77	**111**	33	88	36	93	55	711	27.3	13. 6.	132	118	20	32	92	726
		Treis a.d. Lumda	195	23	34	84	62	10	67	**125**	41	68	38	86	61	699	25.2	12. 7.	186	119	14	38	58	724
		Winnerod	264	24	36	77	79	20	58	**112**	63	82	34	92	59	736	36.0	13. 6.	174	124	17	29	52	741
		Gießen (Liebigshöhe)	187	19	31	60	51	12	58	**94**	39	68	34	67	43	576	25.7	5.11.	179	104	14	40	72	587
		Gießen (Vers.-Feld)	158	**11**	26	64	53	11	59	**95**	42	70	33	81	49	594	30.4	5.11.	186	111	14	42	72	587
		Krofdorf	224	27	40	74	59	16	64	**110**	50	87	35	88	62	712	25.3	5.11.	184	125	17	48	77	720
	Kleebach	Niederkleen	208	23	46	78	69	18	80	**130**	44	95	38	96	67	784	36.6	5.11.	186	135	24	41	76	751
		Kirch-Göns	231	24	32	53	52	12	60	**118**	44	76	35	72	45	623	32.4	5.11.	193	107	17	37	75	613
		Schiffenberg	196	27	41	64	54	19	68	**131**	55	90	42	78	53	722	29.4	5.11.	192	132	20	48	76	739
	Lahn	Allendorf, Kr. Wetzlar	193	23	47	104	76	19	75	112	50	90	42	**128**	118	884	33.6	4.11.	204	141	28	43	76	875
		Wetzlar	265	15	33	69	75	12	38	**109**	41	106	53	102	52	705	33.4	4.11.	184	122	17	42	75	695
	Dill	Dillbrecht	352	24	53	**161**	90	13	70	124	45	103	39	152	134	1008	37.3	4.11.	216	149	29	65	98	982
		Haiger	290	23	51	110	74	18	88	107	57	91	46	**175**	115	955	42.2	4.11.	190	162	27	38	73	874
		Mandeln	363	26	41	121	78	10	68	91	42	92	32	120	**154**	875	36.2	31.12.	196	134	25	50	100	836
		Dillenburg	227	32	56	**128**	68	13	79	113	49	75	37	124	92	866	30.0	12.11.	166	139	22	38	76	848
		Erda	305	**15**	44	113	97	19	78	**141**	38	106	42	106	70	869	32.1	22. 9.	181	138	26	39	75	872
		Eisemroth	343	19	35	114	86	9	61	**128**	44	81	40	98	96	811	27.9	5.11.	220	149	19	45	95	821
		Herborn	248	19	40	96	63	15	52	109	33	84	37	**136**	84	768	30.3	4.11.	146	127	20	36	84	732
		Driedorf	486	23	49	113	92	12	71	100	61	97	47	**188**	122	975	42.9	4.11.	170	148	32	42	100	947
		Greifenstein	432	25	52	103	81	11	62	107	43	89	42	**155**	110	880	39.5	4.11.	174	136	26	51	94	836
		Kölschhausen	212	15	38	96	73	13	56	112	34	89	44	**131**	75	776	31.4	12.11.	170	128	21	35	66	736
	Lahn	Brandoberndorf	246	22	42	62	52	11	60	**126**	53	95	52	106	86	767	44.5	5.11.	186	131	16	45	79	718
		Braunfels	237	28	51	79	60	15	54	**105**	44	100	40	91	80	747	31.0	5.11.	168	124	20	42	76	768
		Mengerskirchen	414	27	60	115	102	12	83	137	71	103	48	**141**	**141**	1040	40.0	4.11.	215	166	37	67	102	1048
		Weilburg	156	**17**	49	86	66	29	66	**118**	52	89	42	96	88	798	42.7	5.11.	185	130	23	43	75	817
	Weil	Treisberg	535	37	59	78	96	16	63	**147**	57	121	66	89	71	900	30.8	26. 7.	209	144	22	61	102	907
		Gemünden, Kr. Usin-	258	25	48	69	70	10	51	**180**	61	108	49	77	60	808	38.5	13. 7.	191	134	20	48	76	838
		Weilmünster [gen	170	21	44	73	71	12	58	**126**	52	93	59	84	79	772	41.9	5.11.	168	124	16	32	53	764
		Weinbach	180	**21**	48	68	65	21	64	**137**	45	87	41	74	70	741	35.0	5.11.	192	130	19	43	74	754
	Lahn	Lahr	245	**20**	*44*	86	**125**	22	63	111	56	85	35	90	86	823	32.6	19. 4.	166	141	22	35	68	833
		Eschenau	153	19	42	86	55	15	70	**131**	53	74	40	76	80	741	36.6	5.11.	166	120	20	36	71	765
	Emsbach	Esch, Bz. Wiesbaden	262	42	48	70	62	11	59	**150**	25	89	52	71	59	738	30.3	26. 7.	189	125	17	53	79	746
		Steinfischbach	365	42	58	71	67	14	67	**164**	36	91	33	76	61	780	33.0	26. 6.	195	137	18	60	94	786
		Camberg	216	27	50	64	64	22	58	**183**	52	87	45	69	55	776	46.2	13. 7.	180	128	19	40	83	789
		Wolfenhausen (Oberlahn-	312	46	47	75	67	23	63	**139**	67	93	72	98	78	868	40.2	5.11.	221	150	24	60	80	833
		Niederbrechen [kreis)	170	27	41	65	51	14	74	**135**	31	88	*40*	53	51	670	30.2	24. 6.	161	125	15	29	70	696
		Idstein	285	36	41	61	77	11	58	**128**	29	80	47	73	54	695	32.4	26. 7.	176	122	16	42	86	695
	L.	Limburg	110	23	30	65	58	13	80	**115**	28	70	33	72	60	647	47.0	24. 6.	158	124	11	32	62	662
	Elbbach	Hahn	405	35	55	119	94	30	114	111	77	96	37	129	**138**	1035	46.5	5.11.	183	143	27	49	94	1049
		Ailertchen	470	—	45	92	101	—	—	—	—	—	—	—	—	—	—	—	—	—	—	—	—	—
		Westerburg	360	33	47	111	101	26	83	104	74	106	32	128	**142**	987	41.4	4.11.	190	162	28	45	94	1007
		Rennerod	447	35	54	116	100	11	75	83	69	114	40	**160**	148	1132	**60.6**	4.11.	192	153	26	58	98	1730
		Molsberg	350	22	46	98	73	20	72	105	55	98	42	**115**	95	841	42.8	5.11.	184	130	27	55	98	850
		Hadamar	137	18	46	93	66	14	72	**114**	40	87	31	87	77	745	35.8	5.11.	176	139	17	36	71	749

Flußgebiet		Stationen	Seehöhe m	Monatssummen (mm) Januar	Februar	März	April	Mai	Juni	Juli	August	September	Oktober	November	Dezember	Jahressumme I—XII mm	Größte Tagesmenge Höhe mm	Datum	Zahl der Tage mit Niederschlag ≧ 0.1 mm	≧ 1.0 mm	≧ 10.0 mm	* ≧0.1 mm	⊡	Jahressumme XI.39—X.40 mm
Lahn	Lahn	Eppenrod	318	28	53	95	68	**15**	67	**126**	40	86	44	93	78	793	36.2	5.11.	182	129	21	50	84	805
		Diez (Oranienstein)	137	17	41	79	65	**11**	56	**124**	33	77	36	77	72	688	27.2	26. 7.	171	130	18	35	70	710
	Aar	Neuhof (Taunus)	397	—	—	—	—	—	69	182	42	91	55	77	53	—	—	—	—	—	—	—	—	—
		Schwalbach, Bad	320	**31**	50	85	75	33	82	**138**	63	78	53	81	63	832	43.9	26. 7.	198	139	19	55	84	824
		Kemel	520	37	69	106	119	**36**	101	**181**	64	119	50	68	76	1026	**61.1**	26. 7.	195	142	28	63	99	1112
		Hambach	370	33	*49*	74	79	**28**	59	**142**	39	73	36	74	52	738	26.2	26. 7.	178	141	16	45	96	774
		Panrod	340	**26**	*47*	60	63	31	47	**136**	33	*66*	41	45	*43*	638	40.0	26. 7.	161	120	12	35	76	776
	Mühlbach bis Aar	Schönborn (Unter-	315	27	48	59	87	**26**	51	**142**	32	61	**26**	46	52	657	35.5	26. 7.	167	131	10	32	99	665
		Holzappel (Lahnkreis)	298	31	48	76	68	**16**	55	**115**	48	79	37	62	75	710	31.9	5.11.	174	139	19	39	84	753
		Laufenselden	370	**42**	51	78	76	55	72	**132**	46	101	43	59	66	821	41.2	26. 7.	197	140	16	41	88	854
		Kördorf	328	29	48	70	82	10	59	128	—	93	36	61	77	—	—	—	—	—	—	—	—	—
		Holzhausen a.d.Haide	382	38	56	79	84	**35**	65	**128**	44	95	40	47	61	772	38.6	26. 7.	170	140	19	41	95	779
		Montabaur	235	**14**	40	90	84	24	103	90	45	103	38	**125**	103	859	**52.7**	5.11.	176	120	26	39	78	854
		Welschneudorf	410	40	53	84	85	**30**	92	**116**	59	93	38	59	91	840	28.8	18. 3.	194	149	20	55	105	—
		Nassau	88	32	49	82	107	**25**	86	**174**	46	96	33	63	78	871	37.2	26. 7.	167	143	25	27	69	884
	Mühlbach	Lautert	398	**17**	35	74	72	25	67	**124**	65	84	38	42	47	690	41.0	26. 7.	183	115	18	48	90	695
		Gemmerich	352	44	61	85	71	**31**	62	**117**	38	82	29	46	53	719	30.0	26. 7.	189	152	16	38	72	730
		Singhofen	300	36	49	76	87	**22**	77	**154**	38	79	30	52	60	760	33.2	26. 7.	191	134	18	50	80	784
	Lahn	Ems, Bad	83	35	43	83	82	**22**	97	**103**	46	82	30	60	70	753	26.1	26. 6.	200	139	18	40	73	745
		Nieverner Hütte	77	45	49	81	76	**20**	**100**	96	35	77	23	56	71	729	29.0	26. 6.	172	135	20	36	67	711
Rh.	Rh.	Koblenz	65	27	40	75	73	**19**	76	**134**	35	82	21	38	49	669	33.3	2. 7.	174	131	18	36	68	672
Mosel	M.	Temmels	155	—	—	—	85	21	56	185	38	115	24	122	51	—	—	—	—	—	—	—	—	—
	Sauer, *Prüm*	Winterspelt	500	42	54	119	101	34	91	96	44	80	**19**	**173**	95	948	44.4	4.11.	175	137	25	47	86	869
		Niedersgegen	239	22	43	77	61	—	—	—	30	95	29	111	59	—	—	—	—	—	—	—	—	—
		Ernzen	325	27	44	88	71	**15**	54	**134**	27	99	34	82	42	717	40.6	26. 7.	148	117	19	40	58	—
		Schneifelforsthaus	657	50	58	140	90	**32**	81	120	72	116	**32**	**209**	112	1112	**58.3**	4.11.	207	164	29	63	103	993
		Prüm (Eifel)	465	25	55	137	72	26	71	124	52	114	**24**	**177**	108	985	40.0	18. 3.	186	139	27	46	82	922
		Radscheid	545	33	51	137	93	20	71	91	76	90	**10**	**157**	111	940	36.2	18. 3.	145	133	31	43	78	894
		Lünebach	375	*25*	*43*	115	86	22	77	129	39	90	**20**	**145**	67	858	29.1	5.11.	148	137	22	34	64	832
		Ringhuscheid	470	*30*	*40*	127	102	31	69	145	41	115	**24**	**150**	*70*	944	40.6	16. 7.	160	127	27	45	91	926
		Outscheid	340	23	38	106	89	25	46	**129**	33	74	**21**	121	56	761	34.6	5.11.	154	124	18	31	67	736
		Halsdorf	300	**25**	41	102	90	37	44	**117**	28	98	32	107	50	771	36.7	26. 7.	182	127	22	41	71	775
		Schankweiler-Holsthum	215	**16**	41	104	**152**	31	43	107	43	86	28	89	56	806	49.0	29. 4.	146	121	24	26	66	807
		Wawern (Kr. Prüm)	445	*30*	44	89	67	26	43	107	45	104	**22**	**144**	51	772	36.0	18. 3.	159	124	21	43	84	734
		Seffern	338	31	44	109	89	**20**	58	106	47	128	25	**159**	71	887	39.7	5.11.	130	122	25	25	72	837
		Bitburg	332	—	—	108	96	—	—	111	31	100	26	128	44	—	—	—	—	—	—	—	—	—
	Saar, *Blies*	Oberthal	312	33	75	114	87	25	68	—	—	—	—	—	73	—	—	—	—	—	—	—	—	—
		Fürth b. Neunkirch.	285	33	53	91	103	**18**	64	**159**	51	110	72	147	65	966	36.5	4.11.	160	149	26	36	61	939
		Oberbexbach	265	36	63	67	72	**31**	84	**164**	61	100	*70*	*140*	46	934	*40.0*	4.11.	171	138	27	40	61	880
		Homburg (Saar)	260	41	63	82	83	**32**	54	**178**	40	117	75	102	60	927	34.7	26. 7.	206	149	21	45	67	940
		Trippstadt	425	26	51	—	80	—	53	132	25	67	44	—	—	—	—	—	—	—	—	—	—	—
		Burgalben	311	**40**	67	66	83	64	47	**146**	**40**	133	61	106	64	917	28.9	18. 3.	186	145	26	38	51	919
		Leimen	470	44	58	80	105	**22**	67	**175**	57	147	55	120	80	1010	31.4	24. 7.	175	150	32	48	92	994
		Zeselberg	430	53	51	77	91	**23**	52	**159**	49	124	73	110	68	930	39.0	26. 7.	131	122	29	33	68	912
		Biedershausen	366	35	60	90	78	**29**	57	**214**	44	124	80	115	65	991	40.0	27. 7.	116	112	32	25	73	—
		Zweibrücken	227	—	—	—	—	—	—	—	—	—	—	—	64	—	—	—	—	—	—	—	—	—
		Pirmasens (Tiefbau-	350	43	68	74	82	**18**	40	**191**	56	156	57	120	83	988	30.4	21. 9.	177	145	34	47	81	955
		Höheischweiler [amt]	360	—	—	—	—	—	—	—	55	133	76	137	81	—	—	—	—	—	—	—	—	—
		Aßweiler	335	—	—	—	—	—	—	—	—	—	—	—	81	—	—	—	—	—	—	—	—	—
	Saar	Spieser-Mühlental	240	**39**	64	75	110	41	65	**188**	54	124	74	122	62	1018	46.6	26. 7.	184	142	31	47	74	1039
		Quierschied	290	43	71	97	107	**20**	113	**150**	66	122	90	146	79	1113	42.3	4.11.	188	147	33	42	61	1085
		Heusweiler	230	49	58	72	101	**24**	74	**127**	38	98	70	98	53	852	27.8	25. 7.	133	117	29	26	48	872
		Ludweiler	190	—	—	—	—	—	—	—	—	87	71	104	62	—	—	—	—	—	—	—	—	—
		Saarlautern	190	—	—	—	—	—	—	—	—	92	59	111	49	—	—	—	—	—	—	—	—	—
	Saar, *Prims*	Hermeskeil	525	40	60	127	106	**35**	62	183	57	122	57	**198**	86	1133	**54.2**	13.11.	177	146	32	46	87	1055
		Otzenhausen	420	**30**	45	111	101	33	73	186	52	170	71	**216**	120	1208	**78.1**	4.11.	161	144	32	48	66	1160
		Reinsfeld	498	19	37	54	59	**11**	43	70	38	**106**	52	105	37	631	21.7	5.11.	186	113	16	46	79	656
		Losheim (Bez. Trier)	300	32	49	90	106	**25**	76	**145**	34	124	52	111	68	912	31.4	4.11.	180	136	23	44	62	909
		Limbach	275	34	51	107	101	**25**	87	144	43	125	67	**145**	73	1002	44.3	4.11.	200	140	27	53	73	978
		Schaumbergerhof	520	32	55	98	105	**15**	67	**150**	40	113	82	138	94	989	44.7	4.11.	182	128	28	43	105	987
		Höchsten	400	49	73	116	125	**24**	65	158	51	141	72	**188**	78	1140	**56.7**	4.11.	190	150	26	40	67	1105
		Marpingen	284	34	59	96	85	**14**	81	142	45	**157**	69	153	70	1005	**57.9**	4.11.	184	138	26	48	56	996
		Lebach	235	*50*	45	80	88	**34**	58	**144**	38	104	57	**144**	78	920	42.0	4.11.	163	145	25	31	40	885
	Saar	Düppenweiler	260	45	66	75	76	**15**	64	**135**	33	110	68	113	81	881	33.3	4.11.	135	126	24	21	50	870
		Merzig	190	—	—	—	—	—	55	133	36	127	—	—	—	—	—	—	—	—	—	—	—	—
		Serrig	261	30	44	69	86	43	74	**153**	31	131	**28**	73	40	802	46.3	26. 7.	179	118	25	31	57	824
		Ockfen (Domäne)	254	38	44	70	92	**29**	89	**181**	31	133	30	78	37	852	**59.8**	26. 7.	173	132	24	35	49	868
		Oberemmel	210	35	41	86	105	**21**	67	**185**	33	129	27	105	47	881	**53.3**	26. 7.	186	128	25	33	61	859
		Niedermennig, Kr.	203	31	36	70	88	29	50	**156**	35	88	**23**	80	39	725	44.5	26. 7.	164	118	22	34	56	718
		Konz b. Trier [Trier	140	*35*	*40*	99	91	37	58	**178**	44	100	**28**	123	51	884	43.2	26. 7.	169	129	27	31	47	848

Rhein 1940

Flußgebiet		Stationen	Seehöhe m	Monatssummen (mm) Januar	Februar	März	April	Mai	Juni	Juli	August	September	Oktober	November	Dezember	Jahressumme I—XII mm	Größte Tagesmenge Höhe mm	Datum	Zahl der Tage mit Niederschlag ≧ 0.1 mm	≧ 1.0 mm	≧ 10.0 mm	* ≧0.1 mm	⊡	Jahressumme XI.39—X.40 mm
Mosel	Mosel	Avelsbach	198	—	—	—	—	—	—	—	—	95	28	59	30	—	—	—	—	—	—	—	—	—
		Pellingen	440	37	37	112	101	37	55	158	44	—	—	—	—	—	—	—	—	—	—	—	—	—
		Trier (Egbertstr.)	146	41	42	77	105	**23**	52	**168**	32	114	29	92	44	819	42.2	26. 7.	154	120	26	31	45	822
		Trier (Berg)	200	23	35	75	96	**21**	49	**168**	33	103	25	89	37	754	42.2	26. 7.	171	115	22	39	47	753
		Newel	365	33	40	98	91	**15**	58	**184**	39	107	41	91	51	848	41.8	26. 7.	160	127	24	37	57	864
	Ruwer	Schillingen	515	**22**	40	116	157	44	69	**172**	67	137	46	151	51	1072	**50.4**	4.11.	175	173	25	55	82	1103
		Zerf	372	53	66	139	148	40	110	191	67	164	**33**	**201**	79	1291	49.0	4.10.	151	145	42	35	72	1248
		Sommerau, Kr. Trier	197	33	*35*	79	94	**25**	58	**163**	44	96	27	103	47	804	42.9	26. 7.	137	109	28	35	29	783
		Osburg	448	49	87	98	98	**20**	72	**159**	48	108	43	137	65	984	42.0	26. 7.	148	139	30	35	57	929
	Kyll	Losheim (Eifel)	600	37	52	95	63	48	84	82	70	98	**24**	**193**	123	969	**52.5**	4.11.	190	144	27	64	105	892
		Kronenburg	475	38	44	102	83	24	87	99	59	102	**23**	**216**	104	981	**72.6**	4.11.	178	146	26	49	74	918
		Esch, Kr. Daun	557	**24**	38	116	62	26	70	105	43	88	**24**	**154**	68	818	**53.5**	18. 3.	195	135	19	60	90	801
		Steffeln	493	28	45	116	84	**26**	71	115	44	111	33	**255**	119	1047	**80.4**	4.11.	204	152	33	68	89	937
		Hillesheim	440	30	43	107	70	**19**	86	100	41	98	24	**178**	87	883	46.2	4.11.	210	148	21	51	78	826
		Gerolstein	378	39	39	122	91	**22**	81	104	50	112	24	**173**	70	927	45.0	18. 3.	181	139	27	38	61	888
		Büdesheim	580	*30*	47	103	73	37	66	118	46	95	**19**	**133**	75	842	33.9	18. 3.	165	132	22	43	86	844
		Densborn	315	**25**	38	121	95	26	73	113	45	114	26	**166**	73	915	38.3	5.11.	171	133	24	40	88	861
		Wilsecker	335	28	40	98	73	29	93	128	**26**	91	31	**147**	55	839	35.0	5.11.	180	130	21	40	62	801
		Spang-Dahlem	327	**27**	40	108	77	29	66	**144**	39	106	33	125	47	841	40.2	26. 7.	132	121	21	21	44	822
		Orenhofen	365	46	50	128	80	**21**	50	**191**	48	112	39	102	45	912	**58.7**	26. 7.	158	115	23	42	48	913
		Welschbillig	308	31	42	110	96	**28**	54	**187**	35	118	51	95	43	890	**58.6**	22. 9.	175	128	22	39	44	921
	Mosel	Longuich	124	30	38	98	100	**17**	68	**171**	51	96	44	89	73	875	44.0	26. 7.	138	122	25	27	59	860
		Fell b. Trier	166	29	42	74	106	**11**	67	**174**	48	97	33	95	50	826	38.6	26. 7.	151	121	26	33	59	830
	Salm	Meisburg	480	34	43	128	96	**27**	77	101	47	131	30	**197**	71	982	**52.9**	5.11.	195	136	26	58	80	925
	Mosel	Eisenschmitt	324	—	—	—	—	—	—	—	—	—	—	150	66	—	—	—	—	—	—	—	—	—
		Klüsserath	122	34	38	112	89	**14**	44	**150**	49	92	39	86	72	819	44.0	26. 7.	135	111	23	24	32	809
		Leiwen	139	29	43	83	89	**14**	58	**150**	54	114	37	69	41	781	38.3	26. 7.	157	121	23	28	53	803
	Dhron	Morbach	420	36	42	100	102	**29**	41	**167**	107	117	50	93	38	922	44.3	18. 3.	183	146	30	41	61	951
		Deuselbach	564	38	49	127	105	**32**	79	**234**	115	140	53	161	73	1206	**57.5**	26. 7.	183	147	39	41	68	1135
		Horath	435	*35*	*50*	94	93	28	79	**153**	70	103	50	89	**27**	871	43.0	26. 7.	142	133	24	30	68	889
		Erbeskopf	816	49	57	126	94	**28**	51	**197**	83	122	64	161	89	1121	**51.8**	26. 7.	217	165	30	73	107	—
		Beuren, Kr. Trier	515	**21**	51	122	93	30	72	**194**	78	111	38	164	61	1035	47.2	26. 7.	189	141	32	39	80	967
	Mosel	Niederemmel	140	27	26	99	83	**19**	43	**170**	69	111	37	92	46	822	39.4	26. 7.	140	111	23	23	41	819
		Gornhausen	485	37	52	103	110	**33**	74	**190**	93	113	57	110	50	1022	43.3	26. 7.	172	141	28	41	72	1037
	Lieser	Altburg (Eifel)	535	**23**	29	96	69	41	53	100	36	112	24	**147**	60	790	35.0	5.11.	182	129	22	42	97	731
		Pantenburg	420	32	43	116	79	**31**	39	124	41	130	36	**171**	63	905	43.4	4.11.	196	136	23	46	78	863
		Niederstadtfeld	410	36	43	143	88	48	55	107	48	135	**33**	**183**	80	999	43.0	5.11.	193	147	26	53	95	942
		Meerfeld	365	28	42	128	85	**27**	52	116	44	125	37	**199**	64	947	47.9	4.11.	194	134	26	52	81	904
		Wittlich (Ldw.-Sch.)	175	**23**	35	121	92	33	34	**135**	33	106	28	96	51	787	47.1	26. 7.	143	113	24	26	59	778
		Wittlich(Aufb.-Sch.)	190	**25**	39	116	91	31	31	**130**	34	118	28	104	48	795	39.1	18. 3.	181	122	22	32	54	785
		Platten	134	**17**	33	82	69	29	41	**141**	41	84	29	91	31	688	39.9	5.11.	137	102	21	20	38	686
	Flaun bis Lieser	Veldenz	200	28	36	86	87	**21**	61	**168**	45	91	37	70	66	796	42.9	26. 7.	138	115	20	26	34	783
		Lieser	114	29	37	99	78	**27**	49	**159**	61	106	36	88	36	805	46.4	26. 7.	179	120	20	32	39	798
		Berncastel-Kues	120	**23**	43	109	82	27	56	**176**	59	104	41	79	44	843	47.9	26. 6.	187	131	19	33	51	838
		Graach	108	28	45	97	78	**23**	58	**191**	52	104	35	67	45	823	**51.5**	22. 7.	141	118	24	21	36	809
		Ürzig (Mosel)	102	23	40	106	59	23	—	—	54	—	27	86	—	—	—	—	—	—	—	—	—	—
		Fronhofen	430	**32**	46	116	77	67	42	**196**	63	107	49	87	53	935	44.0	26. 7.	201	133	26	52	50	941
		Traben-Trarbach	105	26	43	106	82	**23**	60	**206**	50	116	42	79	38	871	**52.1**	23. 7.	188	130	20	34	63	865
		Enkirch	130	32	42	86	78	**25**	50	**178**	44	86	36	82	39	778	**51.6**	26. 7.	161	125	18	28	40	768
		Altlay	350	**30**	49	115	89	38	50	**162**	60	92	47	83	46	861	**51.3**	26. 7.	182	137	21	42	61	888
		Zell (Mosel)	105	**26**	45	101	88	43	66	**138**	45	90	42	116	54	854	43.3	26. 7.	153	136	21	21	31	823
		Demerath	420	26	*40*	113	70	52	40	103	39	125	**14**	**152**	66	840	42.2	4.11.	160	134	20	41	82	810
		Lutzerath	397	**22**	42	113	87	67	45	100	40	135	30	**164**	60	905	40.6	5.11.	175	132	20	38	79	877
		Hontheim	390	**15**	41	115	67	44	38	**117**	33	113	41	115	59	798	48.3	5.11.	126	110	24	23	81	774
		Alf	180	**26**	42	101	108	29	68	126	39	113	42	**156**	53	903	**55.3**	5.11.	162	125	22	31	36	851
		Bremm	95	**21**	41	114	84	48	70	108	41	84	40	**139**	61	851	38.2	26. 7.	128	127	23	20	36	802
		Büchel	452	26	38	102	73	43	58	113	46	124	**21**	**135**	51	830	37.1	18. 3.	168	129	20	38	84	787
		Mesenich	110	**20**	34	99	84	46	48	**118**	50	109	35	109	46	798	35.0	26. 7.	169	126	19	30	44	757
		Ebernach	87	**20**	34	**123**	71	50	69	116	39	99	25	112	42	800	43.5	26. 7.	178	137	19	34	64	781
		Klotten	100	**21**	34	85	63	35	73	105	42	108	23	**112**	43	744	35.6	18. 3.	148	122	17	27	53	713
		Kaisersesch	440	37	34	101	81	41	58	93	36	111	**25**	**132**	65	814	35.8	18. 3.	169	137	22	39	76	—
	Flaun	Blankenrath	397	33	**24**	79	54	30	73	**117**	48	106	34	*115*	53	766	42.9	26. 7.	152	125	17	37	72	689
		Mörsdorf	340	—	—	82	—	37	—	131	—	99	—	—	—	—	—	—	—	—	—	—	—	—
		Kastellaun	417	**34**	40	96	66	**34**	99	**127**	46	77	41	93	40	793	47.7	23. 6.	180	130	15	50	96	760
	Mündung bis Flaun	Treis a. d. Mosel	96	**24**	35	79	58	42	67	**106**	34	97	29	79	28	678	35.2	18. 3.	155	118	19	26	35	681
		Düngenheim	460	35	*32*	***100***	57	37	71	97	31	*95*	**21**	82	*65*	723	36.0	18. 3.	178	143	17	47	72	676
		Forst b. Karden	310	**22**	37	80	57	30	84	102	31	**109**	26	97	37	721	32.6	5.11.	151	126	20	38	62	709
		Lierstall	400	—	—	—	—	—	—	—	—	—	—	—	55	—	—	—	—	—	—	—	—	—
		Lingerhahn	480	35	45	85	69	**30**	69	115	53	90	42	**121**	53	807	34.6	5.11.	169	127	16	47	87	749
		Dörth	471	**42**	60	92	58	48	66	**104**	60	81	43	67	64	785	39.1	26. 7.	169	134	17	44	93	753

Flußgebiet		Stationen	Seehöhe m	Monatssummen (mm) Januar	Februar	März	April	Mai	Juni	Juli	August	September	Oktober	November	Dezember	Jahressumme I—XII mm	Größte Tagesmenge Höhe mm	Datum	Zahl der Tage mit Niederschlag ≧ 0.1 mm	≧ 1.0 mm	≧ 10.0 mm	* ≧ 0.1 mm	⊠	Jahressumme XI.39—X.40 mm
Mosel	Mündung bis Flaun	Niedergondershausen	383	**28**	43	82	73	41	**112**	98	48	91	35	68	33	752	**66.3**	23. 6.	211	139	13	66	97	746
		Beulich	305	30	36	80	67	31	**103**	100	39	86	**20**	79	47	727	37.2	26. 7.	172	130	15	37	72	698
		Burgen (Mosel)	82	25	34	64	58	27	98	**128**	26	95	**23**	51	39	668	38.6	26. 7.	147	107	15	31	48	675
		Münstermaifeld	270	28	46	73	59	37	86	**108**	**24**	107	25	57	26	676	34.8	10. 9.	151	113	19	33	50	696
		Buchholz(Hunsrück)	368	**30**	36	72	82	35	**115**	100	48	85	32	65	37	737	**63.0**	23. 6.	140	114	19	31	98	735
		Oberfell (Mosel)	80	9	—	—	62	37	116	92	28	78	10	68	36	—	—	—	—	—	—	—	—	—
		Polch	210	23	32	60	53	44	72	**80**	19	67	***15***	***80***	32	577	26.5	18. 3.	173	116	14	44	63	558
		Kobern	70	23	32	57	67	26	100	**106**	27	70	**16**	57	40	616	27.5	13. 6.	149	115	14	27	46	602
		Waldesch	315	41	44	68	67	34	70	**132**	33	91	**26**	64	41	711	46.4	26. 7.	131	120	17	26	57	709
		Winningen	72	24	36	71	61	**17**	59	**98**	40	70	24	33	37	570	24.8	18. 3.	155	127	10	31	62	575
Sieg bis Mosel	Rhein	Hillscheid	295	33	57	81	76	**26**	80	**112**	58	91	32	62	65	773	31.0	5.11.	179	136	23	49	76	—
		Bendorf	73	23	32	66	78	31	71	**92**	38	85	**12**	54	50	632	25.7	26. 6.	190	113	15	36	70	644
		Selters	242	**31**	50	114	84	56	96	**117**	62	87	37	114	107	955	49.2	4.11.	216	147	25	62	97	951
		Wirscheid	295	**27**	52	88	118	61	44	**151**	63	91	36	95	98	924	38.9	27. 5.	215	137	22	52	99	926
		Bassenheim	177	*26*	42	61	73	50	90	**97**	29	75	**16**	39	43	641	26.7	23.6., 28.5.	152	134	13	32	56	646
	Nette	Kempenich	450	46	*38*	**124**	93	38	92	89	51	71	**16**	84	55	797	25.1	5.11.	197	149	18	47	70	871
		Rieden, Kr. Mayen	385	42	45	95	78	39	**122**	87	41	68	**13**	70	57	757	33.5	18. 3.	184	131	14	54	87	753
		Virneburg	402	31	37	92	74	46	**132**	91	42	81	**16**	90	53	785	48.1	23. 6.	190	137	19	48	80	770
		Mayen	235	26	32	76	65	39	85	**87**	35	78	**17**	77	51	668	32.3	18. 3.	197	130	16	49	65	648
		Niedermendig, Kr. Mayen	216	**10**	31	71	52	22	81	**83**	23	65	17	48	39	551	30.5	18. 3.	149	108	12	30	59	549
	Rh.	Neuwied	65	27	33	85	78	34	65	**86**	35	65	**16**	46	47	617	28.0	18. 3.	179	123	13	35	72	645
	Wied	Linden (Westerwald)	458	62	—	—	—	—	70	81	—	91	42	—	—	—	—	—	—	—	—	—	—	—
		Höchstenbach	315	**19**	50	99	96	34	78	98	81	98	30	121	**146**	950	42.7	4.11.	191	143	26	48	81	932
		Hilgenroth	296	**27**	56	115	95	34	86	87	75	113	42	110	**147**	987	37.3	4.11.	185	146	27	43	85	991
		Altenkirchen (Wester-	220	**24**	52	97	84	35	64	92	63	104	34	99	**116**	864	30.1	4.11.	173	139	23	44	70	894
		Herschbach (Oberwald)	285	**28**	48	100	92	34	81	120	53	87	32	**124**	107	906	47.5	4.11.	215	145	21	56	100	—
		Harschbach	290	**28**	56	101	91	42	59	110	70	92	30	108	**111**	898	45.2	6.11.	173	145	22	41	81	896
		Seifen	210	28	48	88	82	34	56	82	75	91	**24**	93	**103**	804	31.0	22. 9.	181	145	18	45	76	822
		Weyersbusch	296	32	48	105	96	45	67	88	81	103	**27**	94	**131**	917	27.6	4.11.	187	148	21	44	80	949
		Asbach	264	42	72	76	99	32	**118**	92	78	117	**29**	73	81	909	32.7	25. 6.	174	140	28	35	74	965
		Scheuerchen	260	32	56	103	89	28	91	**109**	70	89	**17**	53	71	808	28.5	22. 9.	166	137	20	48	66	872
		Willroth	397	**35**	54	118	95	**35**	85	102	95	85	36	113	**122**	975	28.6	4.11.	184	154	26	39	98	1033
		Rengsdorf	277	46	60	101	80	47	81	**117**	72	72	**24**	56	92	848	25.8	18. 3.	193	146	25	53	87	869
		Oberbieber	113	35	58	100	89	49	69	**105**	60	77	**23**	51	71	787	29.4	18. 3.	164	134	23	30	52	826
	Rhein	Andernach	80	33	40	88	72	61	73	**96**	38	63	**17**	52	51	684	30.4	18. 3.	180	133	17	33	74	693
		Schelborn	502	48	54	**122**	115	41	104	102	57	79	**19**	110	84	935	30.8	5.11.	194	154	24	58	88	888
		Maria-Laach	350	27	48	94	83	35	**120**	109	37	76	**21**	77	60	787	**55.9**	23. 6.	169	133	14	42	59	770
		Wassenach	278	32	46	97	70	43	**114**	96	30	62	**20**	66	56	732	39.1	23. 6.	175	134	18	40	54	716
		Rheinbrohl	55	35	30	80	62	23	80	**106**	40	61	**16**	41	55	629	27.1	18. 3.	182	127	11	23	45	641
		Königsfeld, Kr. Ahrweiler	230	23	34	83	81	31	78	**91**	36	56	**10**	49	61	633	28.1	18. 3.	177	120	16	37	68	623
	Ahr	Ahrhütte	400	30	35	98	61	23	89	92	34	84	**19**	**121**	78	764	32.7	18. 3.	147	136	18	39	61	714
		Dreis	475	36	40	107	74	**21**	66	95	47	111	24	**146**	71	838	38.2	4.11.	202	143	17	61	87	783
		Kelberg	482	36	48	117	89	36	82	94	42	111	**23**	**161**	72	911	36.8	4.11.	229	147	23	59	81	872
		Dankerath	460	27	38	87	70	**22**	83	87	30	55	25	**133**	73	730	42.4	5.11.	202	139	13	58	86	635
		Aremberg	540	27	35	69	64	32	**104**	79	38	77	**17**	98	46	686	27.4	5.11.	172	125	19	48	93	667
		Mutscheid	430	—	—	104	72	42	92	77	65	78	16	86	62	—	—	—	—	—	—	—	—	—
		Insul	240	48	48	**101**	87	68	87	80	32	55	**23**	87	84	800	30.0	23. 6.	173	136	17	43	62	754
		Nürburg	620	44	49	88	96	41	93	111	56	94	**21**	**132**	73	898	34.6	5.11.	214	148	25	68	76	844
		Adenau	302	36	42	93	77	43	79	79	48	71	**13**	**99**	76	756	29.2	18. 3.	174	133	22	51	56	712
		Jammelshofen	524	45	54	119	99	39	**124**	103	56	82	**14**	110	77	922	36.6	5.11.	180	142	27	57	97	877
		Kesseling	240	32	38	88	96	44	**98**	88	48	69	**17**	70	56	744	29.6	1. 6.	181	135	18	45	61	—
		Hooverath	348	38	38	**84**	83	48	60	72	52	69	**8**	*50*	60	662	29.0	18. 3.	159	131	14	42	64	656
		Altenahr	215	34	37	94	80	30	**118**	104	40	73	**14**	57	62	743	48.6	23. 6.	165	129	18	38	52	727
		Ahrweiler-Land	110	32	46	86	87	29	**115**	92	53	83	**19**	61	81	784	32.7	18. 3.	189	138	20	40	66	753
		Neuenahr	92	*30*	*42*	*95*	96	22	**147**	94	50	73	**19**	77	49	794	36.7	23. 6.	171	131	20	33	59	784
		Heimersheim	79	61	48	80	74	26	**104**	88	37	62	**9**	48	58	695	28.6	22. 9.	182	129	16	38	60	684
		Westum	105	32	32	79	62	37	**99**	91	42	70	**11**	41	57	653	27.6	18. 3.	169	124	13	35	67	662
	Sieg bis Ahr	Remagen	55	31	37	69	68	26	**82**	81	39	75	**9**	36	63	616	24.1	22. 9.	197	130	13	29	53	637
		Honnef	90	*30*	*38*	65	66	35	89	**95**	41	65	**11**	35	66	636	27.0	25. 6.	178	134	15	38	43	636
		Berkum	194	29	35	75	90	25	**94**	85	50	75	**6**	40	46	650	36.2	23. 6.	158	126	13	37	63	681
		Königswinter	112	33	53	73	75	33	**98**	**98**	45	69	**13**	58	71	719	37.1	26. 6.	177	136	16	41	67	726
		Godesberg	65	—	—	—	—	—	—	—	—	64	13	53	66	—	—	—	—	—	—	—	—	—
		Friesdorf	61	41	52	**84**	69	49	71	78	44	64	**11**	56	62	681	23.4	22. 9.	168	131	17	31	64	686
		Oberkassel	57	26	42	85	70	39	76	**88**	44	66	**11**	59	67	673	24.6	26. 6.	190	129	15	38	62	689
		Bonn-Poppelsdorf	60	19	38	**79**	70	26	65	75	41	58	**6**	47	51	575	20.5	22. 9.	164	119	13	25	59	608
Sieg	Agger bis Quelle	Hainichen	410	27	45	158	83	**18**	97	125	44	123	39	**174**	123	1056	**50.1**	5.11.	193	145	31	59	89	999
		Hohenroth	635	46	41	147	84	**22**	113	123	86	123	42	**200**	164	1191	**52.7**	4.11.	202	163	34	56	117	1168
		Ober-Netphen	309	25	42	160	81	**15**	85	115	53	134	39	**191**	127	1067	**70.7**	4.11.	194	143	32	53	96	1018
		Herzhausen, Kr. Siegen	320	38	45	*170*	73	**15**	54	103	41	114	33	**209**	94	989	**81.0**	4.11.	169	137	26	43	98	937
		Hilchenbach	355	33	55	172	81	**16**	67	76	65	133	39	**248**	175	1160	**90.6**	4.11.	212	151	29	58	92	1031

Flußgebiet		Stationen	Seehöhe m	Monatssummen (mm) Januar	Februar	März	April	Mai	Juni	Juli	August	September	Oktober	November	Dezember	Jahressumme I—XII mm	Größte Tagesmenge Höhe mm	Datum	Zahl der Tage mit Niederschlag ≧ 0.1 mm	≧ 1.0 mm	≧ 10.0 mm	* ≧0.1 mm	⊠	Jahressumme XI. 39—X. 40 mm
Sieg	Agger bis Quelle	Eichen, Kr. Siegen	302	24	42	150	88	**19**	55	95	53	125	48	**238**	158	1095	**80.3**	4.11.	172	147	35	40	90	994
		Siegen	260	**18**	50	137	76	**18**	75	89	54	139	44	**208**	134	1042	**63.3**	4.11.	177	144	31	44	92	969
		Niederschelden	225	**18**	50	152	80	29	64	95	54	128	32	**218**	158	1078	**83.4**	4.11.	189	146	30	45	62	994
		Wilnsdorf	370	**18**	42	135	92	23	82	98	53	110	38	**171**	102	964	**52.0**	4.11.	201	143	25	47	95	949
		Freudenberg, Kr. Sie-	308	**26**	64	130	81	31	80	114	78	136	48	**236**	173	1197	**94.6**	4.11.	161	136	35	52	103	1105
		Kirchen [gen	195	**21**	49	133	84	22	86	*82*	73	112	38	**166**	145	1011	**57.7**	4.11.	190	149	28	35	81	986
		Burbach	360	24	48	148	94	**22**	87	102	73	108	55	**213**	158	1132	**69.1**	4.11.	207	156	32	59	93	1078
		Neunkirchen, Kr. Sie-	270	16	44	121	94	**14**	72	81	62	109	39	**153**	125	930	39.4	5.11.	159	135	28	40	82	928
		Weitefeld [gen	450	**19**	43	119	111	24	79	94	90	121	42	172	**173**	1087	**79.5**	4.11.	188	149	35	50	91	1025
		Gebhardshain	378	**20**	49	102	91	24	74	75	74	114	43	137	**138**	941	49.2	4.11.	185	143	30	52	101	927
		Morsbach	210	**22**	60	138	81	28	78	89	80	142	49	**203**	177	1147	**64.4**	4.11.	189	144	35	47	74	1097
		Wissen	165	**18**	58	110	72	25	83	64	60	114	40	122	**156**	922	30.9	31.12.	173	140	29	36	72	900
		Hohhäuschen	364	—	64	127	70	28	—	—	—	150	56	129	159	—	—	—	—	—	—	—	—	—
		Salzburg (Westerwald)	612	27	44	123	76	**22**	103	110	80	101	50	**176**	93	1005	49.4	4.11.	197	151	28	64	103	1020
		Erbach (Westerwald)	325	**29**	57	114	100	54	87	112	69	101	35	**150**	146	1054	**52.2**	4.11.	204	148	24	58	98	1024
		Hachenburg	370	**27**	59	111	101	41	80	99	72	94	40	119	**129**	972	—	—	—	—	—	—	—	954
		Halscheid	280	27	62	116	84	**24**	89	79	76	124	37	**154**	153	1025	41.1	4.11.	166	134	29	38	82	994
		Hufen	280	—	—	—	—	—	—	—	—	—	—	178	136	—	—	—	—	—	—	—	—	—
		Rossel	120	*37*	58	139	91	**33**	69	100	85	146	35	163	**174**	1130	**76.5**	4.11.	182	140	32	36	71	1102
		Mühleip	165	27	49	89	81	35	57	74	67	97	**21**	91	**111**	799	35.0	4.11.	165	137	19	36	63	825
		Blankenberg, Sieg-	170	27	48	89	77	**22**	69	86	66	**93**	24	74	84	759	26.0	22. 9.	194	139	18	46	65	798
		Felderhof [krels	142	26	47	112	80	28	74	132	79	111	**23**	**135**	128	975	48.1	4.11.	181	143	25	37	73	977
		Hennef	70	33	61	89	70	26	62	**99**	66	84	**16**	73	94	773	24.1	4.11.	173	139	18	35	55	811
		Drabenderhöhe	303	**27**	53	142	92	41	62	131	84	119	37	**211**	195	1194	**88.1**	4.11.	200	148	29	61	95	1133
		Scheidt	205	**20**	42	109	82	41	67	117	87	115	26	**143**	120	969	**56.2**	4.11.	167	142	25	28	48	964
		Ägidienberg	277	—	—	—	68	26	75	88	70	86	10	80	91	—	—	—	—	—	—	—	—	—
		Oberpleis	134	23	46	79	64	17	83	**95**	45	74	**13**	61	72	672	29.6	26. 6.	152	132	15	26	48	682
		Jüngsfeld	140	41	45	**88**	70	24	79	86	56	75	**12**	69	77	722	31.1	26. 6.	180	140	16	39	60	753
		Hangelar	66	21	40	73	59	24	74	**90**	47	70	**9**	59	60	626	27.2	13. 6.	189	129	12	41	61	656
		Siegburg	61	—	61	87	63	28	78	115	61	68	11	71	71	—	—	—	—	—	—	—	—	—
	Agger	Wegeringhausen	437	**24**	61	177	94	39	74	151	116	158	61	**328**	242	1525	**128.5**	4.11.	205	153	46	59	10[illegible]	1354
		Bergneustadt	240	**29**	49	158	78	31	89	154	54	136	33	**224**	167	1202	**57.0**	4.11.	169	147	31	41	68	1150
		Rodt-Müllenbach	410	**30**	54	156	83	38	111	135	83	130	42	**267**	182	1310	**92.7**	4.11.	193	149	35	58	10[illegible]	1242
		Gummersbach	275	**28**	66	144	74	**28**	102	165	79	114	36	**216**	205	1257	**76.3**	4.11.	165	146	36	42	72	1176
		Wehnrath	293	26	50	152	82	**22**	105	116	79	121	48	**249**	164	1214	**98.3**	4.11.	179	142	31	46	83	1131
		Wiehl	198	**13**	45	137	83	27	76	116	79	117	42	**236**	185	1156	**92.2**	4.11.	188	146	31	42	92	1082
		Malzhagen	267	31	48	139	84	**26**	72	106	86	111	45	**194**	153	1095	**67.1**	4.11.	180	145	29	40	82	1068
		Hülsenbusch	308	**32**	57	145	70	39	57	139	89	125	39	**233**	158	1183	**85.8**	4.11.	183	145	34	49	78	1106
		Loope	118	**20**	49	110	80	23	67	115	75	114	30	164	**172**	1019	**64.3**	4.11.	159	141	28	31	6[illegible]	1008
		Seelscheid	214	24	41	92	86	38	83	**159**	58	105	**21**	130	109	946	**63.0**	4.11.	164	143	23	36	62	976
		Kürten	230	41	57	137	99	**23**	67	156	88	128	27	**184**	*160*	1167	48.4	4.11.	204	154	29	48	86	1127
		Unterkotten	160	**27**	46	113	85	30	60	154	81	107	28	**176**	160	1067	**52.5**	4.11.	192	147	28	46	76	1041
		Immekeppel	98	30	50	115	90	53	114	**144**	79	110	**19**	138	119	1061	47.8	4.11.	172	143	30	34	76	1058
		Forsbach	155	25	46	114	89	45	99	108	74	109	**14**	**124**	105	952	47.0	4.11.	176	146	24	35	71	952
		Wielpütz	160	23	45	86	89	18	73	**125**	66	79	**14**	100	79	797	40.0	4.11.	147	134	17	23	62	869
Ruhr bis Sieg	Wupper bis Sieg	Witterschlick	135	30	41	76	78	57	**94**	**94**	50	64	**8**	48	55	695	38.3	23. 6.	197	132	15	39	58	707
		Brühl	63	24	41	78	67	46	75	**85**	43	49	**14**	52	62	636	22.1	18. 3.	169	125	17	66	37	684
		Wahn	50	16	40	75	52	31	**119**	89	57	61	**11**	85	65	701	48.6	26. 6.	180	131	15	26	59	698
		Köln-Bayenthal	49	18	42	80	67	39	**90**	74	69	68	**14**	86	65	712	38.0	4.11.	176	123	19	31	32	729
		Frechen	68	**15**	*35*	69	83	60	62	**84**	52	51	**15**	74	70	670	34.9	24. 5.	144	111	14	30	36	676
		Köln (Huhnsgasse)	55	22	46	85	69	50	74	74	62	68	**14**	**94**	72	730	37.0	4.11.	184	141	19	37	44	727
		Refrath	74	22	46	102	66	20	96	**116**	58	*110*	**15**	105	74	830	32.7	4.11.	184	138	19	41	66	848
		Köln (Flugh.)	49	**12**	33	67	60	74	67	**94**	50	55	16	90	68	686	43.8	24. 5.	192	124	14	46	43	680
		Pulheim	46	—	—	—	81	70	58	96	38	49	19	106	100	—	—	—	—	—	—	—	—	—
		Leverkusen	44	**11**	40	71	61	34	68	**102**	47	51	15	93	53	646	34.8	4.11.	181	122	13	36	56	647
	Wupper	Bruchertalsperre	345	**30**	69	212	123	38	123	*126*	90	133	42	**283**	107	1376	**102.3**	4.11.	196	155	44	54	98	1385
		Höckinghausen	443	**24**	51	139	83	33	106	128	82	131	55	**279**	158	1269	**97.8**	4.11.	190	147	35	53	100	1173
		Kierspe	402	38	58	145	88	**28**	110	139	100	127	56	**278**	186	1353	**79.3**	4.11.	154	141	39	37	92	1220
		Kerspetalsperre	330	31	62	170	88	**28**	101	142	73	132	53	**277**	171	1328	**95.0**	4.11.	182	153	33	42	92	1278
		Ohl	300	**26**	57	180	92	36	84	128	71	126	43	**272**	205	1320	**95.4**	4.11.	151	136	42	34	88	1217
		Wipperfürth	275	40	61	134	75	**25**	66	136	85	112	38	**228**	160	1160	**76.1**	4.11.	195	155	32	50	79	1102
		Kreuzberg ü. Wipper-	373	40	65	174	87	**27**	103	130	91	118	51	**255**	187	1328	**60.1**	4.11.	172	149	40	42	90	1286
		Neyetalsperre [fürth	307	39	68	154	89	**29**	78	129	84	119	47	**271**	190	1297	**78.1**	4.11.	212	152	40	54	103	1199
		Bevertalsperre	270	**29**	58	133	57	31	70	119	80	118	55	**248**	159	1157	**69.6**	4.11.	170	142	33	40	74	1073
		Kleineichen	260	34	57	153	85	**29**	73	130	87	121	47	**256**	185	1257	**71.2**	4.11.	199	145	34	46	71	1169
		Hahnenberg	390	31	60	147	88	**24**	93	146	106	128	48	**206**	155	1232	**50.4**	31.12.	177	137	38	58	95	1191
		Hückeswagen	258	37	72	169	94	**34**	78	125	87	122	49	**280**	215	1362	**76.7**	4.11.	208	155	41	50	83	1240
		Radevormwald	375	51	75	144	92	**37**	98	126	87	112	48	**270**	154	1294	**74.3**	4.11.	191	149	42	51	91	1183
		Remscheid-Lennep	267	*35*	62	161	103	**30**	83	121	89	115	48	**266**	197	1310	**77.3**	4.11.	181	150	35	44	67	1203
		Wuppertal-Beyenbg.	215	40	61	169	84	**27**	86	130	85	103	39	**285**	171	1280	**76.7**	4.11.	204	151	35	53	83	1145

Flußgebiet		Stationen	Seehöhe m	Monatssummen (mm) Januar	Februar	März	April	Mai	Juni	Juli	August	September	Oktober	November	Dezember	Jahressumme I—XII mm	Größte Tagesmenge Höhe mm	Datum	Zahl der Tage mit Niederschlag ≧ 0.1 mm	≧ 1.0 mm	≧ 10.0 mm	* ≧ 0.1 mm	⊡	Jahressumme XI.39—X.40 mm
Ruhr bis Sieg	Wupper	Wuppertal-Herbringhauser Talsperre	286	**32**	40	142	100	33	85	132	92	111	41	**270**	172	1250	**68.5**	4.11.	191	151	34	49	71	1103
		Westerholt	335	45	58	141	83	**32**	95	123	103	112	39	**256**	157	1244	**76.2**	4.11.	221	152	33	54	85	1137
		Schwelm	210	40	55	150	95	**31**	81	129	80	104	40	**247**	164	1216	**81.0**	4.11.	205	149	30	54	74	1089
		Wuppertal-Barmen (Lichtenplatz)	343	45	53	139	86	**35**	86	149	89	105	41	**282**	170	1280	**87.9**	4.11.	209	159	35	52	67	1148
		-Barmen (Bauhof)	192	40	53	158	86	**30**	80	106	75	109	36	**249**	162	1184	**75.8**	4.11.	214	150	31	54	64	1057
		-Mitte	152	35	47	151	89	**25**	79	104	78	100	34	**246**	161	1149	**72.8**	4.11.	198	148	29	53	69	1025
		-(Kläranlage)	126	**32**	57	139	92	43	110	120	69	100	33	**197**	158	1150	**52.0**	4.11.	186	155	33	40	71	1105
		-Vohwinkel	175	27	44	139	86	50	134	108	72	103	**26**	**187**	128	1104	**67.2**	4.11.	179	151	31	36	61	1055
		-Cronenberg	280	41	62	133	89	44	96	135	79	111	**33**	**192**	138	1153	**56.0**	4.11.	188	165	32	46	69	1103
		-Ronsdorf	240	42	60	143	90	**26**	78	140	77	111	35	**228**	157	1187	**64.7**	4.11.	211	154	28	55	79	1108
		Remscheid-Neuenkamp	331	31	54	137	85	**29**	69	115	93	104	38	**223**	170	1148	**57.0**	31.12.	188	148	34	54	68	—
		Remscheid (Gaswerk)	303	31	54	136	85	**29**	69	115	93	104	38	**223**	170	1147	**58.6**	4.11.	188	148	34	44	66	1069
		-Eschebachtal	208	41	57	152	90	**33**	74	114	98	101	41	**218**	183	1202	**55.2**	4.11.	200	151	35	52	81	1113
		Solingen (Schützenstr.)	252	38	53	124	98	**29**	84	121	84	93	40	**184**	130	1078	**50.6**	4.11.	217	155	29	61	83	1052
		-(Höhscheid)	138	29	46	108	76	**26**	101	122	65	75	34	**155**	102	939	45.6	4.11.	161	143	26	36	45	922
		Hilgen	228	38	57	148	100	**28**	84	103	110	99	**28**	**172**	134	1101	**50.2**	4.11.	192	148	32	39	72	1092
		Bergisch-Neukirch.	130	39	73	114	68	41	89	108	61	75	**21**	**123**	90	902	39.4	4.11.	190	145	24	27	62	900
		Wermelskirchen	310	42	60	99	76	43	76	159	146	129	**41**	**232**	215	1318	**89.2**	31.12.	187	146	37	47	64	1227
		Osenau	78	25	47	94	69	39	95	**122**	62	80	**18**	107	85	843	35.2	4.11.	194	143	23	35	64	850
	Rhein	Hitdorf	44	**10**	31	67	54	61	78	101	48	59	28	**114**	75	726	42.2	4.11.	168	120	22	27	55	705
		Zons	37	28	39	90	73	32	63	94	35	54	**20**	**116**	79	723	39.4	4.11.	154	123	18	27	55	707
		Hilden	55	**25**	44	108	68	37	103	120	47	67	32	**131**	95	877	**51.5**	4.11.	204	145	22	36	67	858
	Erft	Münstereifel	290	46	*33*	98	72	57	**102**	**102**	62	88	**12**	77	65	814	29.8	22. 9.	164	131	22	27	56	780
		Antweiler	298	30	31	63	59	60	**97**	72	58	68	**12**	53	48	651	34.2	13. 6.	173	125	12	26	58	649
		Mechernich	290	—	—	85	—	—	—	—	—	—	—	—	—	—	—	—	—	—	—	—	—	—
		Euskirchen	170	28	36	69	64	37	**84**	81	43	63	**8**	42	46	601	34.4	13. 6.	167	125	9	33	54	595
		Derkum	147	—	38	66	60	56	97	85	36	46	7	31	46	—	—	—	—	—	—	—	—	—
		Rheinbach	174	30	38	80	**98**	34	75	77	37	72	**5**	55	42	643	26.5	23. 9.	143	128	15	32	53	648
		Metternich	126	23	39	65	66	49	86	**89**	37	56	**8**	39	52	609	24.8	23. 6.	169	116	10	28	58	630
		Bliesheim	107	22	39	113	73	49	105	**130**	40	63	**20**	39	55	748	27.0	13. 6.	192	146	18	39	64	785
		Zieselmaar	96	**12**	33	67	57	31	57	**121**	43	53	13	57	58	602	**51.5**	16. 6.	171	115	14	32	60	627
		Hergarten	337	29	34	78	74	43	87	75	61	72	**14**	**94**	83	744	36.3	4.11.	153	130	18	29	56	729
		Erp	127	26	36	68	74	42	63	**105**	45	54	**12**	38	53	616	43.6	16. 7.	167	126	13	28	53	639
		Mellerhöfe	100	17	32	58	66	25	60	**83**	41	48	**11**	38	56	535	29.9	16. 7.	160	114	7	23	48	—
		Zülpich	166	26	43	76	79	63	**103**	70	52	52	**9**	55	54	682	30.5	13. 6.	176	116	16	34	48	691
		Oberbolheim	103	18	33	62	67	73	64	**120**	69	51	**15**	56	57	685	44.0	16. 7.	118	110	15	20	39	690
		Morchenich	40	26	29	72	66	52	65	**93**	82	60	**12**	80	65	702	27.9	5.11.	166	126	17	25	57	722
		Mödrath	82	*15*	*33*	70	61	68	60	**113**	53	57	**14**	75	63	682	32.8	4.11.	179	123	10	28	52	686
		Bergheim (Martinsw.)	74	57	35	80	58	103	70	**128**	47	56	**20**	93	72	819	**56.0**	4.11.	154	124	21	19	51	811
		Oberempt	79	20	33	76	66	59	42	**112**	44	60	**18**	106	60	696	**55.8**	4.11.	177	122	13	35	48	704
		Frimmersdorf	54	—	—	—	55	64	54	74	34	48	16	106	77	—	—	—	—	—	—	—	—	—
		Grevenbroich-Allrath	63	—	—	—	54	61	56	98	—	—	—	—	79	—	—	—	—	—	—	—	—	—
		Hüchelhoven	75	19	32	62	53	65	86	135	45	53	**15**	**141**	78	784	48.2	4.11.	162	131	15	30	52	752
		Anstel	44	**13**	29	71	54	46	64	90	45	56	20	**111**	75	674	47.2	4.11.	183	121	15	30	62	637
		Neukirchen, Kr. Grevenbroich-Neuss	56	**32**	40	87	74	59	72	107	29	62	34	**146**	98	840	**50.9**	4.11.	191	146	23	26	59	777
		Jüchen	72	*20*	*30*	70	66	44	61	81	24	51	**19**	**138**	87	691	45.7	4.11.	144	119	20	26	48	684
		Kleinenbrach	43	—	—	—	—	—	—	109	38	48	20	134	88	—	—	—	—	—	—	—	—	—
		Neuß	40	**24**	31	100	55	46	56	96	37	52	26	**126**	91	740	**60.3**	4.11.	220	143	16	35	53	693
	Ruhr bis Erft	Bennighof	130	**25**	42	118	82	49	109	127	66	91	31	**160**	123	1023	**60.6**	4.11.	181	144	29	39	69	994
		Düsseldorf-Gerresh.	54	25	38	108	75	42	81	125	42	66	**22**	**135**	104	863	**58.7**	4.11.	185	140	24	33	62	828
		-(Südfriedhof)	36	22	44	102	55	49	83	110	40	59	**20**	**125**	95	804	35.5	4.11.	186	133	21	33	45	758
		-Unterrath	36	25	31	109	63	44	69	117	38	64	**23**	**142**	95	820	**69.1**	4.11.	191	141	20	35	48	761
		Ratingen	56	**24**	30	109	71	48	89	**182**	54	66	29	150	107	959	**69.6**	4.11.	165	144	25	25	60	926
		Lank	34	**21**	37	90	53	52	50	123	36	58	27	**141**	90	778	**71.4**	4.11.	190	134	18	34	57	723
		Krefeld (Stadt)	39	**24**	35	102	58	43	40	150	33	55	26	**157**	92	815	**78.7**	4.11.	198	137	15	30	48	736
		Krefeld (Flugh.)	34	**18**	36	101	60	43	42	117	35	56	26	**161**	106	801	**72.6**	4.11.	192	135	20	31	51	—
		Wülfrath-Silberberg	180	34	62	120	88	48	124	116	60	90	**28**	**161**	117	1048	**72.6**	4.11.	203	155	28	45	64	973
		Hösel	110	27	40	102	70	39	68	154	—	—	—	—	—	—	—	—	—	—	—	—	—	—
		Duisburg-Buchholz	34	**21**	33	98	47	59	38	119	28	60	24	**175**	98	800	**76.2**	4.11.	175	129	19	33	58	698
		Duisburg (Bot. Gart.)	42	26	43	102	53	33	46	109	41	63	**25**	**182**	102	825	**71.3**	4.11.	196	140	19	37	60	722
Ruhr	Röhr bis Quelle	Brunskappel	410	36	33	145	96	**24**	103	121	104	126	50	**219**	135	1192	**78.4**	4.11.	193	146	39	59	85	1096
		Bigge	329	43	**34**	143	93	42	82	113	121	110	56	**200**	150	1187	**66.0**	4.11.	216	161	35	48	103	1099
		Bödefeld	475	—	—	—	—	17	123	114	118	123	54	192	148	—	—	—	—	—	—	—	—	—
		Ramsbeck	370	36	**33**	180	119	35	102	144	120	147	69	**271**	158	1414	**100.5**	4.11.	191	157	42	43	92	1304
		Velmede	289	38	33	101	75	**29**	97	100	118	119	45	**174**	133	1062	**66.4**	4.11.	153	137	28	36	94	996
		Remblinghausen	403	29	24	112	68	**20**	71	108	90	106	45	**177**	100	950	**72.1**	4.11.	173	140	26	45	96	886
		Meschede	262	41	**26**	123	89	32	95	104	88	86	39	**171**	111	1005	**66.0**	4.11.	157	141	24	41	91	940
		Enste	300	51	38	128	94	44	114	111	104	98	**36**	**183**	135	1136	**68.9**	4.11.	172	148	34	45	100	1074
		Bracht (Sauerland)	472	37	37	149	85	**31**	82	103	108	116	47	**219**	128	1142	**85.7**	4.11.	236	158	33	62	105	1055

Rhein 1940

Flußgebiet		Stationen	Seehöhe m	Monatssummen (mm) Januar	Februar	März	April	Mai	Juni	Juli	August	September	Oktober	November	Dezember	Jahressumme I—XII mm	Größte Tagesmenge Höhe mm	Datum	Zahl der Tage mit Niederschlag ≧ 0.1 mm	≧ 1.0 mm	≧ 10.0 mm	* ≧ 0.1 mm	⊠	Jahressumme XI.39—X.40 mm
Ruhr	Röhr bis Quelle	Altenilpe	422	32	33	125	*86*	**21**	68	113	76	120	38	**252**	141	1105	**87.0**	4.11.	201	153	29	53	101	974
		Eslohe	325	35	44	157	105	**29**	90	107	73	102	41	**223**	143	1149	**73.6**	4.11.	205	158	33	59	105	1035
		Freienohl	245	34	33	116	91	39	100	90	75	93	**29**	**158**	122	980	**61.0**	3.11.	200	149	21	51	99	917
		Arnsberg	188	—	—	—	—	—	—	—	104	106	29	176	128	—	—	—	—	—	—	—	—	—
	Röhr	Röhrenspring	570	48	48	169	94	**29**	126	108	102	122	50	**238**	138	1272	**80.0**	4.11.	184	156	37	57	98	1188
		Hellefeld	355	30	**25**	122	74	28	103	93	88	84	27	**189**	112	975	**58.0**	4.11.	190	150	25	43	90	921
		Allendorf, Kr. Arns-	310	**27**	35	136	85	46	100	107	78	90	42	**197**	156	1099	**75.7**	4.11.	184	148	30	43	82	999
		Langscheid . . [berg	335	—	—	—	—	—	—	108	84	99	40	168	109	—	—	—	—	—	—	—	—	—
		Hüsten	165	32	**26**	101	69	56	83	113	103	102	29	**177**	138	1029	**74.5**	4.11.	163	137	29	34	67	928
	Möhne	Brilon	455	49	**36**	135	83	49	63	120	123	103	49	**201**	146	1157	**74.1**	4.11.	222	160	30	66	101	1068
		Scharfenberg	430	45	**33**	146	84	43	74	146	117	107	49	**198**	139	1181	**70.4**	4.11.	174	159	34	48	107	—
		Rüthen	380	41	**33**	97	86	67	72	122	112	98	44	**174**	133	1079	**61.8**	4.11.	212	158	30	52	86	987
		Warstein	295	51	**35**	137	82	73	57	155	105	93	40	**177**	140	1145	**66.4**	4.11.	196	146	32	51	94	1075
		Belecke	254	42	*30*	109	76	**23**	66	131	76	87	40	**154**	131	965	**57.1**	4.11.	148	132	25	33	66	971
		Allagen . . . [berg	241	44	39	135	85	**36**	70	133	99	82*	**36**	**158**	125	1042	**57.7**	4.11.	205	154	26	59	74	975
		Hirschberg, Kr. Arns-	420	46	**36**	135	98	57	71	129	108	104	38	**143**	111	1076	**54.3**	4.11.	191	159	28	46	91	1042
		Neuhaus, Kr. Soest .	260	27	**30**	91	82	48	71	117	89	89	35	148	**195**	1022	**60.7**	4.11.	170	119	28	37	88	890
		Möhnetalsperre . .	185	**23**	**23**	85	69	62	102	108	70	71	25	**131**	111	880	**50.1**	4.11.	178	135	23	38	67	795
		Höingen	256	32	**28**	103	66	61	73	115	92	78	31	**152**	122	953	**59.2**	4.11.	198	144	25	62	83	864
	Hönne	Bentrop-Scheda . .	176	37	38	95	50	43	76	97	104	—	42	—	—	—	—	—	—	—	—	—	—	—
		Neuenrade	324	39	**37**	132	80	**37**	98	111	84	92	42	**232**	143	1127	**76.0**	4.11.	210	156	29	48	85	1007
		Balve	255	38	**27**	142	85	44	104	99	92	94	38	**195**	149	1107	**69.2**	4.11.	180	148	30	35	82	991
		Alten-Affeln	352	33	44	110	*82*	29	96	100	*83*	*90*	33	—	—	—	—	—	—	—	—	—	—	—
		Holzen, Kr. Arnsberg	258	31	**26**	117	77	60	70	115	82	83	31	**168**	130	990	**62.4**	4.11.	201	145	27	50	84	986
		Heppingser Bach .	340	**32**	40	149	87	41	107	124	91	108	43	**211**	156	1189	**80.4**	4.11.	180	154	34	47	94	1067
		Iserlohn-Westig . .	230	**30**	31	129	81	43	89	103	85	93	33	**187**	149	1053	**76.7**	4.11.	189	149	30	48	75	920
		Menden	149	42	**25**	110	77	54	80	100	65	69	29	**158**	123	932	**64.5**	4.11.	165	146	27	33	63	823
	Ruhr	Langschede	116	24	**22**	87	50	42	79	107	70	66	26	**163**	93	829	49.2	4.11.	176	128	21	32	61	762
		Iserlohn	288	42	35	126	71	36	86	113	75	83	**31**	**186**	135	1019	**77.3**	4.11.	212	156	28	52	81	894
		Leckingsen	175	54	29	106	61	38	85	106	77	70	**25**	**159**	120	930	**70.3**	4.11.	164	132	25	33	65	863
		Schwerte	180	38	39	107	54	42	72	102	66	75	**26**	**173**	131	925	**64.4**	4.11.	184	130	26	45	78	808
	Lenne	Kahler Asten	840	47	39	178	123	**30**	105	108	162	158	57	**258**	218	1483	**86.6**	4.11.	231	171	51	90	129	1328
		Altastenberg	780	75	**28**	175	113	32	100	105	126	119	32	**228**	164	1297	**83.6**	4.11.	202	165	38	69	114	1150
		Oberkirchen	433	37	40	174	122	**12**	89	119	101	117	60	**248**	130	1249	**90.4**	4.11.	200	156	39	45	100	1121
		Fleckenberg	355	38	37	156	96	**20**	82	113	100	134	45	**251**	158	1230	**88.2**	4.11.	210	150	33	60	104	1097
		Kohlhagen-Wirme	440	29	46	159	82	**24**	77	129	79	126	51	**258**	144	1204	**93.5**	4.11.	200	140	35	56	111	1107
		Arnoldihof	510	**29**	44	148	82	32	86	121	76	132	54	**216**	143	1163	**72.2**	4.11.	203	151	33	60	94	1124
		Altenhundem	305	**24**	30	140	75	40	82	121	74	114	37	**244**	123	1104	**91.2**	4.11.	183	141	31	42	87	997
		Bilstein, Kr. Olpe	315	**35**	40	163	75	42	79	127	87	112	36	**265**	162	1223	**95.4**	4.11.	178	146	33	48	99	1065
		Grevenbrück	258	**35**	**35**	143	70	39	85	112	84	102	44	**237**	145	1131	**86.0**	4.11.	179	136	29	46	73	994
		Römershagen	415	**29**	58	161	91	37	106	138	85	153	71	**233**	204	1366	**98.8**	4.11.	194	164	41	48	96	1307
		Wenden	355	**32**	55	184	82	63	85	113	67	124	58	**264**	179	1306	**88.8**	4.11.	179	149	40	46	86	1158
		Olpe	346	**24**	49	167	86	40	89	138	96	183	75	**262**	147	1356	**106.9**	4.11.	175	146	38	47	85	1230
		Pütthof	440	**22**	44	144	66	31	73	123	78	120	56	**200**	127	1084	**70.7**	4.11.	208	150	30	68	100	1017
		Attendorn	250	**27**	48	149	115	34	92	112	85	113	54	**262**	145	1236	**96.6**	4.12.	206	147	34	51	85	1130
		Serkenrode	350	45	38	149	88	**26**	104	101	95	127	42	**214**	162	1191	**71.3**	4.11.	189	136	41	65	103	1098
		Schönholthausen . .	313	**38**	45	150	88	55	113	105	85	106	43	**240**	140	1208	**89.3**	4.11.	168	155	34	40	103	1098
		Sonneborn	514	**26**	41	163	84	42	84	99	80	104	58	**264**	104	1149	**86.0**	4.11.	169	144	32	39	98	1069
		Herscheid	438	**24**	38	131	70	25	104	116	72	97	55	**251**	123	1106	**72.6**	4.11.	185	150	29	45	81	1004
		Rärin	464	**30**	40	147	71	43	111	117	94	101	52	**260**	129	1195	**70.0**	4.11.	174	155	34	47	90	1089
		Meinerzhagen-Schür-	530	**34**	55	185	95	38	99	142	104	131	66	**345**	210	1504	**114.5**	4.11.	213	161	41	61	107	1360
		Lüdenscheid. [felde	447	56	51	178	89	**45**	145	130	127	138	71	**359**	137	1526	**113.4**	4.11.	216	169	40	67	92	1394
		Rosmart	400	**39**	43	147	71	61	79	112	82	84	54	**229**	136	1137	**75.0**	4.11.	199	158	37	62	92	1037
		Altena	165	**37**	*40*	148	81	42	71	112	76	103	42	**225**	188	1165	**69.3**	4.11.	155	132	37	34	65	1010
		Hohenlimburg	125	34	39	140	79	**33**	98	136	66	82	37	**235**	165	1144	**90.0**	4.11.	205	144	34	42	70	969
	Volme	Meinerzhagen	408	41	60	186	81	**27**	95	139	87	121	55	**324**	216	1432	**109.4**	4.11.	211	161	43	65	91	1298
		Heedfeld	415	**31**	42	131	79	46	103	128	86	98	38	**288**	123	1193	**82.4**	4.11.	197	151	37	52	86	1046
		Rummenohl	179	—	—	—	—	—	—	—	—	—	—	235	105	—	—	—	—	—	—	—	—	—
		Priorei	170	40	36	152	84	44	92	127	88	109	*40*	—	—	—	—	—	—	—	—	—	—	—
		Hagen (Westf.)	165	30	32	121	70	**29**	107	94	64	71	30	**205**	141	994	**73.1**	4.11.	182	134	24	44	58	828
	Volme, *Ennepe*	Halver	422	42	64	159	88	**34**	*95*	*136*	101	107	50	**296**	173	1345	**76.1**	4.11.	169	153	36	44	91	1128
		Ennepe-Talsperre	273	49	58	172	99	**35**	102	149	87	111	41	**281**	163	1347	**82.5**	4.11.	191	159	42	46	81	1223
		Milspe-Hedt	280	42	52	134	83	37	87	131	78	85	**35**	**221**	136	1121	**77.2**	4.11.	224	149	30	51	71	1004
		Haßlinghausen	307	**34**	43	102	72	37	77	109	60	89	38	**199**	139	999	**64.7**	4.11.	165	144	27	36	70	864
		Gevelsberg	180	**30**	34	136	85	**30**	80	123	64	88	36	**238**	168	1112	**70.1**	4.11.	178	143	29	44	66	953
		Plessen (Hasper-Talsp.)	295	46	47	148	74	**34**	115	146	96	94	36	**231**	150	1217	**75.0**	4.11.	212	150	33	60	82	1084
		Zurstraße	410	**39**	48	149	80	43	105	146	110	94	51	**244**	154	1263	**75.1**	4.11.	189	153	35	47	83	1130
		Hagen-Haspe	128	**30**	38	142	81	39	102	121	55	74	40	**236**	196	1154	**85.0**	4.11.	188	137	30	45	74	966

Flußgebiet		Stationen	Seehöhe m	Monatssummen (mm) Januar	Februar	März	April	Mai	Juni	Juli	August	September	Oktober	November	Dezember	Jahressumme I—XII mm	Größte Tagesmenge Höhe mm	Datum	Zahl der Tage mit Niederschlag ≧ 0,1 mm	≧ 1,0 mm	≧ 10,0 mm	* ≧0,1 mm	▣	Jahressumme XI. 39—X. 40 mm
Ruhr	Mündung bis Volme	Ende	265	37	47	114	67	**29**	73	91	70	76	30	**190**	159	983	**68.4**	4.11.	183	142	28	39	67	823
		Wetter	100	35	34	105	58	44	80	87	52	68	**24**	**200**	123	910	**67.4**	4.11.	190	134	25	35	65	785
		Grundschöttel	265	**25**	31	95	59	48	79	101	50	96	41	**286**	165	1076	**118.8**	4.11.	162	128	31	42	65	818
		Wengern	90	28	43	97	63	36	90	89	54	69	**24**	**224**	130	947	**79.9**	4.11.	189	141	26	42	69	774
		Witten-Hohenstein	140	34	49	108	55	35	101	80	63	69	**24**	**200**	157	975	**73.7**	4.11.	178	137	27	30	63	800
		Zeche Mansfeld	115	37	48	117	51	**34**	106	106	62	74	38	**174**	158	1005	**52.1**	4.11.	177	147	25	36	60	867
		Sprockhövel	165	**31**	39	113	69	39	91	99	45	73	**31**	**220**	129	979	**78.9**	4.11.	189	144	27	45	70	823
		Winz	75	**20**	35	97	56	30	118	105	51	68	37	**193**	91	901	**59.2**	4.11.	184	140	23	38	52	815
		Hohrath	280	**33**	46	134	83	38	91	101	70	102	37	**227**	140	1102	**75.8**	4.11.	196	150	29	55	86	994
		Langenberg, Kr. Düsseldorf	115	**31**	45	132	83	47	85	115	57	93	40	**227**	155	1110	**83.5**	4.11.	147	137	32	24	57	964
		Essen-Heisingen	92	**31**	36	109	63	35	108	99	55	84	34	**196**	122	972	**65.2**	4.11.	168	146	26	30	52	852
		Velbert	262	**32**	40	123	77	37	111	110	57	97	35	**193**	120	1032	**71.9**	4.11.	204	154	25	49	62	942
		Kettwig	76	*30*	44	108	66	34	70	136	46	74	**29**	**176**	112	925	**70.2**	4.11.	179	142	21	28	45	830
		Essen-Mülheim	120	**25**	33	113	61	35	70	141	44	78	34	**195**	108	937	**71.5**	4.11.	199	148	22	36	56	813
Lippe bis Ruhr	Emscher	Dortmund -Brünninghausen	106	29	31	98	46	**26**	69	101	64	60	29	**148**	120	821	49.0	4.11.	177	128	20	39	58	716
		-Kirchhörde	160	32	27	84	47	31	64	102	54	57	**19**	**144**	118	779	**58.5**	4.11.	166	123	20	39	43	659
		-Flughafen	69	28	**27**	95	52	36	101	95	58	56	30	**155**	115	848	**55.9**	4.11.	186	128	21	47	36	745
		(Pr.-Friedr.-Karl- -Obereving [Str.]	94	29	28	94	49	35	77	98	67	62	**25**	**147**	109	820	**55.7**	4.11.	181	128	19	48	71	714
		Zeche Graf Schwerin	101	27	**22**	94	49	60	101	94	52	56	27	**139**	98	819	48.9	4.11.	175	118	16	35	45	736
		Zeche Shamrock	125	38	34	100	68	37	122	110	55	75	**24**	**185**	135	983	42.5	4.11.	193	140	27	41	56	855
		Recklinghausen	64	**26**	34	107	51	41	76	92	46	69	34	**171**	124	871	**57.2**	4.11.	187	129	21	38	55	755
		Buer	101	**28**	42	92	55	42	73	**160**	57	62	43	152	117	923	45.7	4.11.	185	126	25	38	57	850
		Zeche Consolidation	90	18	32	96	—	—	—	—	—	—	—	—	—	—	—	–	—	—	—	—	—	—
		Bochum(Bergschule)	47	**11**	*33*	66	34	30	55	73	34	56	21	**148**	134	695	***50.0***	4.11.	154	107	19	31	31	—
		Bochum-Werne	83	36	33	104	43	45	90	96	49	64	**32**	**182**	116	890	**61.8**	4.11.	204	133	24	40	58	768
		Bochum (Rathaus)	110	**15**	25	106	46	38	135	94	62	64	34	**174**	120	913	**61.0**	4.11.	188	132	25	34	56	810
		Bochum-Dahlhausen	112	**17**	33	75	45	45	97	97	55	65	32	**182**	*120*	863	**70.0**	4.11.	179	124	25	35	54	717
		Bochum-Stiepel	61	25	38	—	—	—	—	—	—	—	—	—	—	—	—	—	—	—	—	—	—	—
		Kirchhellen	160	15	—	—	—	—	—	—	—	—	—	—	—	—	—	—	—	—	—	—	—	—
		Bottrop	64	**13**	27	98	80	36	100	101	44	62	33	**139**	93	826	**63.1**	26. 6.	189	126	20	31	52	779
		Essen-Borbeck	52	**18**	32	86	70	35	77	105	48	74	33	**152**	126	856	**56.7**	4.11.	178	131	23	32	32	773
		Oberhausen (Rhld.)	63	30	34	107	68	36	57	111	46	70	—	—	—	—	—	—	—	—	—	—	—	—
		Duisburg-Hamborn	36	24	37	89	78	27	74	107	36	48	**20**	**147**	114	801	**53.0**	4.11.	149	130	21	29	51	712
	Rhein	Dinslaken-Hiesfeld	31	**25**	39	107	53	29	49	102	41	78	33	**158**	127	841	**63.6**	4.11.	200	144	21	32	50	745
		Mörs-Asberg	30	**24**	29	98	52	43	70	97	43	60	29	**147**	120	812	**54.5**	4.11.	174	135	19	28	49	718
		Rayen-Hockkammer	28	**16**	27	75	42	24	33	96	21	41	17	91	**105**	588	25.3	31.12.	191	118	14	23	56	523
		Rheinberg b. Mörs	30	***20***	36	78	46	48	32	93	31	64	24	91	**102**	665	22.5	4.11.	185	131	13	25	49	619
			25	**24**	31	84	65	49	34	87	40	55	26	123	**125**	743	**57.3**	4.11.	179	134	16	32	50	689
Lippe	Lippe	Lippspringe	140	36	33	113	83	**17**	95	87	91	67	40	**135**	130	927	**55.6**	26. 6.	172	136	23	34	74	859
		Altenbeken	255	64	44	132	135	**21**	65	112	130	101	51	149	**186**	1190	**51.2**	31.12.	184	151	41	45	83	1112
		Paderborn	171	31	**21**	94	63	23	59	106	104	58	41	**112**	107	819	41.4	31.12.	188	135	24	44	63	745
	Alme	Thülen	428	52	**36**	132	87	42	63	106	113	89	54	**186**	123	1083	**75.0**	4.11.	191	149	31	57	81	1005
		Niederalme	307	40	**25**	114	90	36	84	144	82	74	49	**160**	132	1030	**64.0**	4.11.	137	118	27	36	76	972
		Bleiwäsche	446	36	**29**	107	82	32	63	130	109	75	44	**143**	93	943	**57.8**	4.11.	176	148	22	45	104	885
		Fürstenberg, Kr. Büren	352	37	29	112	93	**26**	47	128	118	73	33	**144**	124	964	**50.0**	4.11.	165	150	22	45	77	919
		Glashütte	390	43	31	112	100	**26**	45	115	108	70	33	**150**	144	977	**59.7**	4.11.	160	131	28	47	104	888
		Madfeld	453	39	**22**	116	90	48	55	123	105	87	47	**172**	128	1032	**69.9**	4.11.	202	142	26	55	98	951
		Büren	212	40	22	104	74	**18**	63	118	104	77	43	**135**	120	918	46.3	4.11.	196	140	23	48	76	847
		Wewelsburg	215	34	**26**	109	76	28	61	113	90	73	39	**130**	114	893	40.3	4.11.	199	144	22	47	71	814
		Asseln	324	*27*	43	101	—	—	—	—	—	—	—	—	—	—	—	—	—	—	—	—	—	—
		Kleinenberg	335	33	23	103	63	**16**	53	88	**121**	86	35	118	100	839	37.7	4.11.	156	128	25	40	77	798
		Blankenrode	382	30	40	119	44	**10**	39	109	*134*	87	22	**150**	72	856	48.6	4.10.	167	126	30	42	92	817
		Atteln	190	**13**	32	67	57	25	36	83	96	66	33	**104**	92	704	40.5	31.12.	150	123	19	29	69	—
		Dörenhagen	268	**21**	24	104	82	34	82	109	131	74	46	**151**	123	981	49.7	4.11.	165	146	27	45	79	920
	Ahse bis Alme	Sennelager	108	28	26	98	64	**22**	64	69	87	56	42	**123**	104	783	39.8	31.12.	165	133	16	39	64	726
		Salzkotten	100	20	19	98	54	***18***	36	**108**	79	35	39	81	99	686	37.0	31.12.	128	104	14	29	66	646
		Eringerfeld	200	37	**23**	79	57	24	83	107	90	53	42	**124**	100	819	42.2	4.11.	179	135	15	34	71	736
		Matinghausen	83	19	18	77	56	**13**	84	101	75	43	38	**119**	78	721	32.8	4.11.	164	123	17	31	59	674
		Gieseke	106	30	25	104	57	**22**	78	104	76	50	40	**119**	110	815	43.7	4.11.	188	129	23	44	70	740
		Lippstadt (Flughaf.)	76	**18**	20	85	59	26	66	85	71	44	34	**117**	89	714	30.3	4.11.	177	125	19	37	66	663
		Delbrück	105	23	25	97	64	**17**	78	99	79	55	51	**137**	114	839	**54.8**	4.11.	172	127	21	40	75	750
		Wadersloh	98	**21**	27	94	44	25	59	86	72	50	36	**123**	102	739	32.0	5.11.	168	119	21	31	69	679
		Effeln	280	40	34	92	73	**26**	55	115	62	73	38	146	**148**	902	**51.7**	31.12.	172	132	22	38	69	778
		Altenmelbrich	230	33	**23**	88	68	28	63	102	57	71	40	**139**	90	802	**58.0**	4.11.	130	114	25	31	72	747
		Berenbrock	105	28	**21**	82	56	36	61	76	88	50	34	**112**	87	731	43.0	4.11.	176	120	16	43	69	672
		Benninghausen	72	25	**18**	83	62	36	55	74	77	43	32	**122**	100	727	41.0	4.11.	174	121	20	39	64	665
		Hovestadt	70	30	**20**	95	56	43	56	77	85	49	35	**125**	106	777	**50.6**	4.11.	138	126	18	19	61	705
		Vellinghausen	70	28	**22**	94	47	53	54	86	71	44	38	**115**	95	747	40.1	4.11.	157	125	20	29	69	680
	Ahse	Enkesen im Klei	136	24	**19**	81	64	47	53	83	77	74	32	**129**	85	768	48.7	4.11.	135	121	19	17	70	704
		Soest	103	28	**16**	70	53	39	87	88	78	50	34	**128**	85	756	**51.4**	4.11.	161	128	18	28	70	679
		Ostönnen	100	38	**24**	103	65	74	82	88	62	57	36	**149**	103	881	**56.6**	4.11.	140	130	24	21	58	777
		Kirchwelwer	71	**22**	**22**	74	53	52	69	97	67	50	52	**124**	104	786	40.6	4.11	164	117	24	27	71	703
		Werl	90	29	**23**	96	59	26	74	98	62	58	31	**137**	116	809	47.0	4.11.	170	124	20	41	68	701
		Hamm	63	26	**25**	101	53	36	78	**110**	70	49	37	96	105	786	42.0	4.11.	137	122	24	19	57	748

Rhein/Maas

Flußgebiet		Stationen	Seehöhe m	Monatssummen (mm) Januar	Februar	März	April	Mai	Juni	Juli	August	September	Oktober	November	Dezember	Jahressumme I—XII mm	Größte Tagesmenge Höhe mm	Datum	Zahl der Tage mit Niederschlag ≧ 0.1 mm	≧ 1.0 mm	≧ 10.0 mm	* ≧ 0.1 mm	▣	Jahressumme XI.39—X.40 mm
Lippe	Lippe	Wessel	94	21	27	100	48	21	89	133	77	62	33	126	103	840	37.5	4.11.	178	124	23	35	69	771
		Werne	59	15	26	87	45	28	96	137	76	60	26	124	90	810	41.3	4.11.	180	117	18	32	52	746
		Kappenberg	100	35	30	114	43	26	161	163	76	73	29	130	94	974	41.2	4.11.	169	133	22	34	67	908
		Flierich	88	23	21	81	47	29	89	88	64	46	27	116	91	722	46.0	4.11.	170	122	14	39	72	645
		Kamen	64	21	19	85	50	28	90	96	64	51	24	131	102	761	46.1	4.11.	183	124	14	36	56	664
		Dortmund-Brackel	69	28	27	95	52	36	101	95	58	56	30	155	115	848	55.9	4.11.	186	128	21	47	36	745
		Unna	101	26	18	84	49	26	78	101	56	40	22	147	109	756	48.3	4.11.	163	114	21	39	62	657
		Waltrop	60	24	28	94	53	46	118	125	80	70	34	147	112	931	45.5	4.11.	178	124	24	35	54	840
	Stever	Schapdetten	107	19	36	113	73	22	73	174	79	85	26	136	108	944	38.1	30. 7.	176	146	25	35	62	869
		Senden, Kr. Lüding-	59	37	32	110	49	39	122	187	58	51	36	142	119	982	76.0	13. 6.	146	119	26	29	56	892
		Ascheberg . [hausen	66	22	24	102	46	17	157	194	67	76	34	136	104	979	48.5	30. 7.	165	134	26	35	57	908
		Rorup	77	17	36	106	48	26	98	147	49	71	40	152	129	919	33.4	24. 6.	157	125	28	19	52	821
		Lüdinghausen	58	30	28	95	51	23	84	163	59	63	31	145	100	872	37.8	4.11.	207	135	25	45	65	802
		Nordkirchen	63	22	23	105	48	40	124	121	88	64	29	137	106	907	54.2	13. 6.	150	126	19	28	62	823
		Olfen	53	19	24	97	44	31	87	144	59	60	37	142	100	844	41.1	4.11.	168	120	22	29	31	752
		Hullern	45	17	27	97	48	41	69	134	69	54	33	150	116	855	40.0	4.11.	164	114	26	30	49	767
		Groß-Reken	60	11	36	95	38	19	77	128	51	58	34	128	102	777	31.0	31.12.	178	133	20	30	52	693
		Merfeld-Merode	55	18	30	92	32	28	84	137	54	60	43	139	115	832	36.9	4.11.	148	112	25	25	56	754
		Dülmen	67	29	29	101	33	30	87	161	50	54	26	128	*115*	843	35.5	4.11.	132	116	24	30	52	772
		Haltern	39	17	33	100	47	64	92	173	75	68	35	143	122	969	40.2	24. 5.	193	133	27	36	62	896
	Lippe	Lippramsdorf	54	14	33	96	43	50	43	174	50	54	31	136	117	841	46.0	4.11.	153	117	25	24	53	769
		Hervest-Dorsten	37	24	35	98	46	34	43	140	65	70	39	150	126	870	43.6	4.11.	186	141	21	31	57	781
		Lembeck	64	25	29	101	50	51	88	140	72	66	31	149	113	915	36.4	4.11.	158	132	22	31	52	828
		Schermbeck	39	9	30	93	47	40	68	120	64	54	31	131	115	802	41.0	4.11.	176	131	23	32	53	723
Grenze bis Lippe	Rhein	Wesel	24	31	33	113	58	26	47	115	43	52	31	103	126	778	42.0	4.11.	184	133	19	33	42	720
		Menzelen	21	24	35	104	46	34	24	76	34	44	31	121	100	673	45.2	4.11.	168	133	11	28	48	621
		Rees	18	20	35	85	42	28	34	119	40	46	26	131	90	696	37.3	4.11.	184	124	16	31	47	636
		Praest	17	27	33	88	51	21	47	114	55	70	29	140	116	791	35.0	4.11.	165	132	20	24	55	710
		Labbeck	24	20	33	82	70	29	44	101	39	48	32	143	111	752	42.2	4.11.	199	131	19	35	52	669
		Salmorth	16	11	*34*	*98*	48	22	50	117	47	82	31	128	102	770	35.7	4.11.	154	121	18	26	46	703
		Cleve	46	26	39	106	55	21	66	131	43	73	31	157	128	876	37.2	28. 7.	200	144	24	32	49	807
		Elten	18	21	30	91	46	26	50	127	50	69	29	134	115	788	32.5	14. 9.	183	136	21	36	49	711

Maas

Maas	Maas	Hillensberg	75	28	37	87	61	38	73	86	45	85	19	165	91	815	79.0	4.11.	137	117	21	23	52	784
		Havert	46	*25*	*40*	85	78	22	80	80	42	52	18	122	73	717	64.5	4.11.	133	117	16	19	48	700
		Neuhaaren	38	29	31	97	64	27	42	78	33	48	17	114	70	650	56.5	4.11.	165	119	13	23	46	634
Roer	Schwalm	Wahlerscheid	627	55	61	152	101	33	116	120	72	129	35	231	136	1241	97.7	4.11.	181	163	35	59	109	1149
		Kalterherberg	565	40	66	141	117	22	102	143	101	162	41	203	156	1294	68.3	4.11.	187	162	37	57	80	1242
		Monschau-Dreisteg.	420	66	91	186	139	48	114	106	103	130	32	164	176	1355	46.3	4.11.	206	163	44	55	93	1348
	R.	Eicherscheid	550	50	53	139	84	35	96	115	63	110	30	188	74	1037	49.3	4.11.	184	156	29	37	93	1017
	Urft	Dreiborn	563	48	46	97	80	38	73	109	63	101	21	136	104	916	33.4	4.11.	196	150	23	49	92	878
		Schmidtheim	568	57	50	124	91	37	88	124	54	129	28	202	93	1077	64.4	4.11.	200	160	31	58	85	1033
		Engelgau	520	38	46	103	70	32	70	87	44	91	20	114	85	800	23.8	5.11.	201	146	20	59	86	774
		Marmagen	540	42	52	113	83	30	82	90	54	99	31	190	114	980	67.2	4.11.	218	153	29	56	96	897
		Steinfeld	510	38	38	86	63	30	91	90	50	86	21	148	82	823	57.9	4.11.	231	148	21	63	103	774
		Frohnrath	525	34	45	106	80	40	101	83	48	85	20	176	89	907	69.5	4.11.	190	146	23	51	77	869
		Hollerath	600	36	59	122	97	26	43	75	62	117	25	184	128	974	91.5	4.11.	189	156	29	48	85	933
		Schleiden	380	39	42	98	62	27	44	92	52	89	27	158	98	828	60.6	4.11.	174	126	22	47	73	803
		Malsbenden	324	37	41	86	89	39	118	85	55	85	17	132	104	888	47.4	11. 6.	207	138	24	55	72	839
		Urft-Talsperre	325	38	41	74	72	54	78	92	61	89	17	107	81	804	43.1	29. 5.	198	137	16	43	60	777
	Roer	Mariawald	418	32	40	86	87	40	83	91	51	80	16	120	127	853	50.0	4.11.	166	134	21	47	91	777
		Hasenfeld	263	30	27	73	69	40	85	72	57	70	15	102	102	742	34.2	4.11.	167	116	22	33	63	—
	Kall	Lammersdorf	547	41	51	118	89	35	89	114	85	105	14	172	179	1092	54.9	4.11.	187	145	30	61	100	1018
		Kalltalsperre	434	48	50	113	100	33	90	97	77	86	15	128	136	973	37.5	4.11.	204	150	29	64	89	925
		Schmidt	455	42	45	98	62	33	70	86	56	79	15	126	116	828	40.3	4.11.	165	117	25	42	72	777
	Roer	Drove	180	31	38	76	72	67	95	82	49	57	8	64	72	711	31.4	29. 5.	172	119	15	33	56	715
		Großhau	382	30	51	69	87	52	60	72	45	66	13	106	101	752	39.9	4.11.	177	137	18	37	65	681
		Düren	127	26	33	66	64	62	68	74	50	57	14	59	55	628	24.9	18. 3.	176	125	14	36	50	639
	Inde	Roetgen (Venne)	440	35	58	113	118	40	103	105	80	110	14	166	162	1104	55.1	4.11.	201	155	32	56	79	1048
		Roetgen (Filterwerk)	355	48	59	121	114	47	135	103	76	97	14	158	149	1121	60.1	4.11.	200	159	35	48	59	1060
		Rott, Kr. Monschau	355	36	50	95	111	45	135	112	75	99	15	143	138	1054	56.8	4.11.	176	148	29	39	68	990
		Zweifall-Vicht	250	38	58	86	85	52	86	84	59	87	21	118	137	911	49.7	4.11.	167	142	27	34	61	858
		Stolberg (Rhld.)	181	40	50	85	90	46	67	100	54	79	14	116	100	841	44.4	4.11.	182	140	20	35	48	794
		Eschweiler	205	21	33	65	73	55	45	81	49	68	8	69	*100*	667	26.9	7. 5.	178	125	15	35	49	636
		Jägerhaus	560	58	58	121	93	40	78	102	77	91	16	128	132	994	38.4	4.11.	174	148	29	48	100	926
		Schevenhütte	170	43	53	96	85	53	63	95	56	84	14	104	98	844	44.7	4.11.	203	146	20	43	57	838

Flußgebiet		Stationen	Seehöhe m	Monatssummen (mm) Januar	Februar	März	April	Mai	Juni	Juli	August	September	Oktober	November	Dezember	Jahressumme I—XII mm	Größte Tagesmenge Höhe mm	Datum	Zahl der Tage mit Niederschlag ≧ 0,1 mm	≧ 1,0 mm	≧ 10,0 mm	* ≧ 0,1 mm	⊡	Jahressumme XI. 39—X. 40 mm
Grenze bis Roer	Roer	Jülich	86	*25*	40	60	69	65	54	82	51	57	**16**	**92**	55	666	37.4	4.11.	162	123	14	24	42	669
		Erkelenz	99	27	33	85	93	59	51	88	38	63	**17**	**144**	81	779	**67.6**	4.11.	179	135	22	26	55	755
	Roer Alte Wurm	Aachen-Siegel	220	42	48	90	96	46	71	68	64	85	**17**	**133**	119	879	**50.0**	4.11.	155	142	23	30	47	834
		Aachen (Kläranlag.)	142	35	38	85	78	24	55	72	60	74	**10**	**95**	88	714	31.9	4.11.	190	137	16	34	35	692
		Aachen (Met. Obs.)	202	29	49	87	80	36	61	83	55	77	**17**	**100**	90	764	32.5	4.11.	204	141	20	40	50	747
		Kohlscheid	175	36	49	94	73	29	56	93	52	72	**12**	**110**	102	778	34.0	4.11.	179	140	21	38	45	765
		Herzogenrath	163	28	42	84	61	32	42	92	53	71	**11**	**109**	84	709	35.5	4.11.	180	125	18	31	44	706
		Weiden, Kr.Aachen	187	38	46	98	97	30	43	82	59	87	**11**	**104**	100	795	36.5	4.11.	196	133	22	36	41	789
		Geilenkirchen	95	*25*	*35*	74	71	31	56	78	44	72	**11**	**135**	97	729	**66.5**	4.11.	148	127	14	24	54	689
		Setterich	115	34	42	88	88	41	48	96	56	64	**13**	**120**	71	761	49.7	4.11.	201	136	20	28	57	762
		Linnich	80	26	35	93	83	74	54	81	44	77	**14**	**138**	67	786	**69.5**	4.11.	191	128	17	30	41	767
	Roer	Ratheim	53	31	37	95	88	61	35	82	45	56	**14**	**141**	64	749	**64.8**	4.11.	184	135	16	27	39	723
		Heinsberg	38	24	40	94	66	38	51	73	35	51	**18**	**140**	72	702	**67.2**	4.11.	170	123	17	19	34	654
		Waldenrath	83	18	32	91	88	22	65	72	53	73	**13**	**146**	65	738	**75.1**	4.11.	179	131	19	28	36	689
		Arsbeck	81	—	—	112	78	67	46	89	33	61	25	124	87	—	—	—	—	—	—	—	—	—
	M.	Elmpt	63	23	36	91	82	51	53	94	*35*	51	**21**	**136**	80	753	**63.2**	4.11.	176	141	14	23	54	71 9
	Niers	Jackerath	108	—	—	—	—	—	—	—	—	—	31	140	67	—	—	—	—	—	—	—	—	—
		Rheydt	52	**25**	35	95	78	50	32	101	26	48	29	**141**	94	754	**76.3**	4.11.	140	118	17	21	31	722
		München-Gladbach-Holterheide	80	**15**	30	97	88	47	28	93	27	42	22	**146**	78	713	**66.0**	4.11.	184	131	17	34	42	679
		München-Gladbach	75	27	40	104	67	41	30	94	27	54	20	—	—	—	—	—	—	—	—	—	—	—
		M.-Gladbach-Hardt	73	**21**	32	100	80	45	44	97	29	54	22	**147**	97	769	**69.9**	4.11.	174	134	17	20	34	728
		Süchteln	60	29	28	92	74	31	33	112	36	50	**22**	**156**	68	731	**70.5**	4.11.	156	118	14	15	54	688
		Willich	41	22	24	91	69	39	44	115	39	51	**16**	**144**	*90*	744	**63.3**	4.11.	146	119	14	20	39	699
		Bracht	51	25	20	112	77	37	59	116	36	56	**16**	**183**	98	835	**85.0**	4.11.	156	119	19	18	29	758
		Aldekerk	35	*25*	44	78	51	29	32	100	32	58	**19**	**142**	116	726	**62.4**	4.11.	162	128	18	23	49	658
		Issum	27	**24**	34	84	59	32	34	103	36	58	26	**154**	122	766	**64.2**	4.11.	199	135	16	35	54	683
		Walbeck	35	24	31	82	69	**17**	40	99	31	55	26	**154**	108	736	**68.5**	4.11.	199	133	14	34	61	677
		Kevelaer	23	**20**	30	96	65	**20**	49	88	42	53	31	**141**	114	749	**58.5**	4.11.	203	126	18	31	51	664
		Keppeln	35	22	34	76	53	**18**	38	**138**	37	52	35	133	122	758	42.5	4.11.	194	138	18	36	48	695
		Goch	16	**20**	34	80	78	26	47	110	40	48	27	**133**	114	757	41.8	4.11.	179	125	20	28	52	678
		Pfalzdorf	28	38	40	89	66	**21**	72	**168**	53	66	31	152	132	928	36.1	4.11.	160	148	22	25	51	869
		Kessel	12	32	33	84	67	30	51	95	42	62	**23**	**112**	111	742	29.6	5.11.	156	126	20	24	49	653
		Wyler	11	**12**	35	84	56	27	52	102	46	79	24	**121**	82	720	38.2	4.11.	142	124	24	21	47	682

Donau

Flußgebiet		Stationen	Seehöhe m	Monatssummen (mm) Januar	Februar	März	April	Mai	Juni	Juli	August	September	Oktober	November	Dezember	Jahressumme I—XII mm	Größte Tagesmenge Höhe mm	Datum	Zahl der Tage mit Niederschlag ≧ 0,1 mm	≧ 1,0 mm	≧ 10,0 mm	* ≧ 0,1 mm	⊡	Jahressumme XI. 39—X. 40 mm
Iller bis Quelle	Breg	Katharinenhöhe	1070	**40**	123	172	133	106	190	200	185	**262**	91	187	142	1831	**53.4**	8.10.	187	171	62	72	128	—
		Furtwangen	855	**46**	120	171	142	108	151	195	183	**313**	85	199	170	1883	**92.2**	15. 9.	227	170	63	77	118	—
		Bubenbach	935	**37**	86	115	81	120	158	128	133	**219**	80	144	96	1397	**52.8**	22. 8.	205	159	47	78	114	1390
		Urach	880	**40**	110	147	129	98	176	163	178	**283**	95	180	148	1747	**68.6**	8.10.	199	157	59	76	123	1739
	Brigach	Oberkirnach	910	**34**	82	157	104	90	183	146	154	**270**	80	175	125	1602	**64.9**	22. 8.	185	158	61	64	123	1585
		Villingen	710	**21**	59	83	72	124	169	108	97	**186**	51	117	84	1171	40.5	24. 6.	178	128	39	56	82	1142
	Donau	Donaueschingen	690	**22**	35	82	53	117	125	114	76	**178**	52	108	55	1017	43.5	30. 5.	158	129	33	41	103	990
		Dürrheim, Bad	714	**13**	30	74	52	141	113	104	52	**191**	41	92	72	975	47.9	2. 5.	162	122	31	49	99	933
		Geisingen	670	**24**	36	59	52	145	134	114	74	**200**	50	107	52	1047	36.2	15.11.	153	133	35	41	96	1011
		Riedöschingen	715	**18**	56	58	47	134	98	115	85	**228**	54	128	86	1107	39.7	30. 5.	187	130	29	51	102	1145
		Talheim, Kr.Tuttlingen	750	**16**	35	73	60	148	120	133	68	**223**	48	113	50	1087	36.6	15. 9.	153	126	34	41	103	1052
		Tuttlingen	647	**23**	39	84	66	121	120	143	79	**204**	52	114	66	1111	40.9	26. 6.	207	131	31	69	92	1061
		Böttingen	910	**28**	42	107	78	94	140	115	77	**214**	47	114	91	1147	42.2	30. 5.	191	153	33	80	129	1124
		Tieringen	805	**26**	47	117	71	121	136	131	97	**226**	39	123	70	1204	42.1	30. 5.	199	144	36	69	123	1165
		Bärental, Kr. Siegma-	670	**28**	49	83	66	84	119	109	84	**207**	40	105	89	1063	37.3	26. 6.	173	146	33	63	105	1024
		Fridingen [ringen	625	**21**	34	69	47	76	100	119	69	**209**	40	95	59	938	34.3	15.11.	184	135	27	68	107	902
		Frohnstett. (Hohenz.)	785	**26**	38	89	63	84	143	129	93	**187**	38	94	62	1046	32.1	12. 7.	219	133	34	74	102	1035
		Sigmaringen-Gorheim	590	22	27	53	44	—	—	—	—	—	—	—	—	—	—	—	—	—	—	—	—	—
	Lauchert	Genkingen	773	**34**	42	123	70	106	147	155	114	**231**	40	94	61	1217	39.7	10. 9.	166	138	38	57	110	1216
		Stetten u. Holstein	706	35	44	97	68	92	162	155	117	**191**	**33**	114	67	1175	37.7	16. 9.	186	141	43	69	109	1136
		Steinhilben	810	30	**26**	86	51	65	**188**	132	123	157	28	73	62	1021	46.3	7. 8.	162	134	28	64	112	1007
		Trochtelfingen	700	**23**	32	99	75	72	**195**	143	123	151	25	93	41	1072	35.5	23. 6.	185	128	35	64	112	1072
		Burladingen	725	**27**	39	109	70	98	153	146	129	**197**	44	104	62	1178	34.1	12. 7.	183	139	36	56	104	1166
		Bitz	883	**32**	42	96	112	83	**189**	120	104	174	**32**	102	64	1150	43.7	15. 9.	164	130	36	56	110	1169
		Veringenstadt	625	**26**	28	80	56	76	165	146	66	**168**	28	95	47	981	40.0	12. 7.	166	135	31	55	103	955
		Harthausen (Scheer)	726	28	34	73	72	79	—	—	—	—	—	—	—	—	—	—	—	—	—	—	—	—
		Bingen, Kr.Sigmaring.	610	**21**	26	51	47	71	103	143	81	**193**	41	81	47	905	38.8	12. 7.	208	122	26	61	95	903
	Ablach	Neuhausen, Kr.Tutt-	770	**29**	43	72	46	86	103	148	75	**195**	49	89	71	1006	37.7	30. 5.	226	134	31	78	108	972
		Rohrdorf [lingen	660	**23**	43	76	61	103	142	159	75	**228**	65	98	63	1136	39.5	11. 9.	156	146	38	55	110	1111
		Ablach	610	**20**	32	58	54	97	94	**160**	50	155	41	76	47	884	40.2	12. 7.	174	129	26	58	93	866
		Otterswang	610	41	**39**	66	46	110	96	188	106	**220**	53	89	60	1114	**50.5**	12. 7.	166	135	33	60	96	1112
	Lauter bis Ablach	Mengen	560	**25**	35	51	48	84	92	140	82	**182**	34	68	47	888	38.1	12. 7.	160	124	26	53	83	885
		Burgweiler	625	**29**	32	50	31	86	106	142	92	**207**	44	83	49	951	**50.2**	11. 9.	164	125	32	55	86	969
		Habstal	600	**25**	29	51	34	98	90	172	79	**201**	43	81	44	947	**53.6**	12. 7.	202	124	25	62	77	930
		Ittenhausen	782	**33**	34	85	56	69	144	160	121	**178**	38	84	59	1061	46.3	12. 7.	161	132	35	54	98	1052
		Pfronstetten	740	**36**	41	81	56	85	170	120	138	**172**	46	94	63	1102	**57.9**	7. 8.	172	141	37	54	97	1078

Donau

Flußgebiet		Stationen	Seehöhe m	Monatssummen (mm) Januar	Februar	März	April	Mai	Juni	Juli	August	September	Oktober	November	Dezember	Jahressumme I—XII mm	Größte Tagesmenge Höhe mm	Datum	Zahl der Tage mit Niederschlag ≧ 0.1 mm	≧ 1.0 mm	≧ 10.0 mm	* ≧ 0.1 mm	⊡	Jahressumme XI.39—X.40 mm
Iller bis Quelle	Lauter	St. Johann	765	35	34	120	87	105	216	178	132	194	—	—	—	—	—	—	—	—	—	—	—	—
		Münsingen	721	38	54	98	65	83	111	130	121	**163**	**36**	91	53	1043	42.1	22. 8.	209	142	28	83	120	1086
		Bernloch	745	**30**	41	99	50	81	169	158	96	**177**	33	84	48	1066	39.5	12. 7.	164	130	32	58	104	1093
		Hayingen	660	**30**	**30**	74	35	95	130	129	80	**163**	34	85	41	926	31.0	11. 9.	170	124	29	65	93	924
		Frankenhofen	740	40	47	86	59	82	**183**	133	105	167	**30**	93	47	1072	**52.7**	23. 6.	168	136	33	54	115	1102
	Donau	Sauggart	540	34	31	66	44	140	105	149	72	**178**	39	71	**30**	959	47.2	24. 5.	176	115	31	53	93	967
		Ehingen (Donau)	514	39	41	61	39	82	128	118	84	**151**	41	77	**36**	897	41.6	15. 9.	189	129	24	62	101	914
	Riss	Eberhardzell	580	50	48	59	**29**	175	106	158	114	**260**	59	69	56	1183	**62.6**	31. 5.	176	143	35	65	110	1190
		Eichen, Kr.Saulgau	610	45	39	55	**34**	161	94	138	86	**207**	53	83	36	1031	**58.0**	31. 5.	156	129	32	45	96	1047
		Biberach (Riß)	538	35	36	59	40	**156**	81	146	91	104	49	69	**32**	898	**51.0**	31. 5.	197	122	31	61	91	914
		Schemmerberg	542	36	28	53	**26**	125	99	129	83	**179**	43	65	35	901	49.0	30. 5.	151	108	29	55	90	931
	Iller bis Riss	Englisweiler	663	**33**	40	59	37	168	98	125	128	**247**	53	76	43	1107	**58.0**	31. 5.	148	128	36	47	96	1114
		Ochsenhausen	613	41	45	63	**30**	163	110	130	143	**241**	57	75	63	1161	**54.0**	31. 5.	146	132	35	40	102	1168
		Maselheim	542	**38**	40	61	41	166	104	136	91	**217**	59	80	44	1077	**54.5**	30. 5.	185	136	34	55	94	1111
		Hirschbronn	687	52	49	66	**30**	160	93	112	121	**236**	57	74	47	1097	49.3	11. 9.	162	135	35	56	99	1096
		Treherz	680	53	73	86	44	209	110	127	160	**275**	57	91	**38**	1323	**58.7**	31. 5.	183	149	34	56	112	1359
		Rot, Kr.Biberach	606	**37**	44	68	44	178	116	116	120	**247**	55	71	43	1139	**52.7**	31. 5.	150	125	38	41	83	1156
		Hüttisheim	510	—	—	—	—	—	—	—	—	—	38	71	36	—	—	—	—	—	—	—	—	—
		Ringingen	800	**22**	35	57	47	84	120	119	102	**207**	37	67	31	928	—	—	164	112	32	51	88	973
Iller	Trettach	Kemptnerhütte	1845	—	—	—	—	—	—	453	304	26	—	—	—	—	—	—	—	—	—	—	—	—
		Christlessee	916	92	183	173	88	289	164	**335**	235	271	**62**	220	169	2281	**80.2**	30. 5.	206	164	72	99	165	2249
		Nebelhorn	1930	85	86	111	88	229	150	**303**	189	221	**47**	110	75	1694	**58.4**	30. 5.	210	172	50	129	254	1696
		Seealpe	1290	69	159	159	67	253	74	**304**	261	296	**27**	162	220	2051	**74.4**	30. 5.	181	177	66	73	202	1875
	Stillach	Rappenseehütte	2092	—	—	—	—	—	178	370	244	242	—	—	—	—	—	—	—	—	—	—	—	—
		Waltenbergerhaus	2083	—	—	—	—	—	—	331	246	227	—	—	—	—	—	—	—	—	—	—	—	—
		Einödsbach	1114	84	260	204	114	317	159	**360**	255	297	**61**	185	230	2526	—	—	—	—	—	—	—	2498
		Birgsau	950	87	125	144	73	263	132	**310**	242	262	**59**	192	127	2016	**80.8**	31. 5.	203	164	62	74	157	2071
		Oberstdorf	816	98	142	140	66	260	153	**274**	233	252	**58**	177	184	2037	**84.2**	30. 5.	207	162	69	74	133	2011
	Breitach	Mittelberg, Kr. Sont-	1353	93	148	183	98	270	166	**346**	292	277	**62**	187	200	2322	**86.1**	31. 5.	211	165	67	105	190	—
		Riezlern [hofen	1150	—	—	—	—	—	—	—	290	252	85	177	149	—	—	—	—	—	—	—	—	—
		Rohrmoos	1070	67	167	163	97	199	136	327	229	—	—	—	187	—	—	—	—	—	—	—	—	—
		Wasach	928	96	158	175	87	284	158	298	**301**	298	**51**	162	208	2276	**119.0**	30. 5.	184	163	66	59	136	2281
		Schönblick, Kr. Sont-	1345	67	138	202	182	350	311	—	—	—	—	—	—	—	—	—	—	—	—	—	—	—
		[hofen Gaisalpe	1149	—	—	—	—	—	—	253	231	247	—	94	90	—	—	—	—	—	—	—	—	—
	Iller	Reichenbach bei	866	76	107	120	57	214	169	**230**	221	207	**52**	140	127	1720	**71.2**	30. 5.	192	147	59	63	133	1698
		Fischen [Oberstdorf	765	—	—	—	—	—	—	—	—	—	60	186	186	—	—	—	—	—	—	—	—	—
		Obermaiselstein	980	80	129	165	68	240	146	260	259	**261**	**67**	156	145	1976	**80.1**	22. 8.	160	150	62	49	119	2033
		Sonthofen	735	88	90	134	**48**	204	168	210	212	**263**	64	146	141	1768	**84.0**	30. 5.	172	151	61	54	106	1748
		Ofterschwang	864	96	101	177	**44**	260	135	215	264	**274**	56	132	192	1945	**94.4**	31. 5.	168	139	61	51	135	1918
		Hällritzeralpe	1445	—	*122*	101	34	343	150	299	313	310	—	—	177	—	—	—	—	—	—	—	—	—
	Ostrach	Oberes Ostrachtal	900	94	132	195	**79**	287	186	**369**	338	316	81	202	168	2447	**94.2**	31. 5.	206	178	70	75	151	2458
		Hinterstein	866	82	107	147	**61**	314	182	**329**	303	313	64	173	130	2205	**137.2**	31. 5.	192	157	70	69	159	2194
		Oberjoch	1136	87	97	154	**61**	**352**	197	305	290	304	70	151	122	2190	**136.1**	31. 5.	208	173	58	93	171	2192
		Oberdorf, Bad	850	86	100	150	**65**	**345**	204	279	287	280	71	156	145	2168	**137.2**	31. 5.	176	165	66	59	137	2149
	Aitrach bis Ostrach	Thalkirchdorf	737	76	106	157	**73**	**341**	155	268	289	308	78	180	128	2159	**107.8**	31. 5.	215	163	66	73	127	2116
		Wärterhaus a. St.	935	113	151	216	**77**	299	195	285	**358**	369	87	213	191	2554	**112.0**	22. 8.	247	173	76	86	142	2526
		Immenstadt	731	95	136	185	66	287	—	—	—	—	—	—	176	—	—	—	—	—	—	—	—	—
		Bodelsberg	896	67	95	114	**48**	**232**	164	189	195	215	55	106	89	1569	**78.2**	30. 5.	183	146	46	71	134	1543
		Diepolz	1040	114	169	203	114	257	176	**266**	201	261	**59**	170	170	2160	**71.5**	31. 5.	166	146	77	67	144	—
		Martinszell	740	67	81	127	59	**233**	133	150	229	220	**56**	131	97	1583	**75.0**	30. 5.	161	142	50	62	123	1725
		Buchenberg	905	**62**	101	145	73	239	157	177	**246**	242	**62**	141	120	1765	**90.0**	31. 5.	180	159	53	67	134	1745
		Kempten	665	**50**	77	105	66	169	146	125	**195**	190	**50**	106	98	1377	**60.5**	22. 8.	175	139	39	59	104	1347
		Durach	710	57	78	110	50	—	—	—	—	—	—	—	—	—	—	—	—	—	—	—	—	—
		Krugzell	667	**48**	84	100	53	186	106	122	186	**216**	61	102	89	1353	**70.8**	31. 5.	182	149	42	59	105	1313
		Legau	665	**53**	76	93	61	174	145	136	199	**251**	64	102	109	1463	**73.2**	31. 5.	192	139	46	66	117	1414
		Frauenzell	731	60	106	115	72	228	169	165	222	**286**	**59**	127	113	1722	**80.1**	31. 5.	176	156	51	57	120	1680
	Aitrach	Häfeliswald	820	75	96	137	67	260	167	208	211	**320**	**60**	150	134	1885	**85.5**	31. 5.	213	162	57	86	131	1860
		Wiggensbach	857	**40**	78	117	74	245	179	174	220	**316**	65	176	98	1782	**88.3**	31. 5.	174	149	52	67	111	1702
		Wurzach	650	49	67	72	**36**	157	118	111	191	**239**	57	83	59	1239	46.5	22. 8.	162	151	41	44	114	1267
		Leutkirch	660	52	61	99	**47**	160	153	116	167	**248**	57	99	49	1308	**60.2**	30. 5.	223	144	39	67	103	1308
	Mündung bis Aitrach	Ittelsburg	718	**39**	57	77	44	165	119	132	210	**227**	58	70	75	1273	**63.5**	30. 5.	169	130	39	62	107	—
		Memmingen (Flugh.)	775	33	49	74	48	179	145	118	148	**230**	47	70	**30**	1171	**68.4**	31. 5.	193	129	32	64	100	—
		Kirchberg a.d.Iller	550	**20**	54	69	37	195	79	126	99	**238**	51	40	28	1036	**58.1**	30. 5.	161	128	30	54	93	1120
		Jedesheim	500	**24**	32	48	31	168	66	125	73	**192**	31	79	**24**	893	**50.0**	31. 5.	168	122	27	47	91	—
		Reischenhof	570	**27**	38	62	39	189	123	125	95	**221**	50	92	34	1059	**68.4**	31. 5.	168	145	40	49	85	1054

Flußgebiet		Stationen	Seehöhe m	Monatssummen (mm) Januar	Februar	März	April	Mai	Juni	Juli	August	September	Oktober	November	Dezember	Jahressumme I—XII mm	Größte Tagesmenge Höhe mm	Datum	Zahl der Tage mit Niederschlag ≧ 0.1 mm	≧ 1.0 mm	≧ 10.0 mm	* ≧ 0.1 mm	⊞	Jahressumme XI.39—X.40 mm
Lech bis Iller	Blau	Ennabeuren	776	**34**	62	97	62	82	95	138	140	**156**	42	101	61	1070	49.6	22. 8.	219	148	30	76	121	1101
		Seißen	707	**32**	49	86	75	101	**177**	145	112	155	46	87	51	1116	**57.6**	23. 6.	187	147	33	68	116	1171
		Westerheim	815	**38**	61	121	95	134	103	159	164	**176**	40	106	63	1260	**55.3**	22. 8.	211	154	44	93	125	1318
		Merklingen	700	**21**	47	88	68	125	134	113	**164**	146	40	90	43	1079	**58.2**	24. 6.	178	139	28	69	111	1129
		Bermaringen	650	**28**	48	79	59	72	120	**132**	97	120	54	81	*43*	933	—	—	—	—	—	—	—	1076
		Dornstadt	550	44	63	63	45	72	93	**116**	82	112	40	80	**31**	841	28.9	30. 5.	140	121	29	42	91	—
		Ulm	495	**21**	36	73	52	121	95	126	83	**148**	45	86	48	934	31.0	30.5., 12.7.	175	124	33	59	92	958
	D.	Senden, Kr. Neu-Ulm	490	**28**	39	65	38	157	93	137	78	**165**	40	70	48	958	47.2	11. 9.	142	119	30	48	85	980
	Roth	Weißenhorn	500	**22**	37	61	38	166	96	125	115	**198**	39	72	30	999	**69.1**	31. 5.	187	111	30	56	96	1052
		Oberfahlheim	460	**24**	35	42	29	112	93	117	65	**151**	36	63	28	795	38.5	31. 5.	151	107	25	48	93	818
	Günz	Obergünzburg	738	**46**	64	85	48	194	122	142	166	**209**	57	86	65	1284	**88.8**	31. 5.	199	142	40	71	121	1280
		Ottobeuren	660	**32**	52	81	45	163	96	131	213	**237**	57	84	47	1238	**79.5**	11. 8.	180	132	33	65	105	1233
		Winterrieden	555	33	38	49	33	152	117	118	112	**232**	54	80	**25**	1043	**63.9**	31. 5.	154	115	27	51	93	1046
		Arlesried	650	43	53	75	46	179	102	143	150	**276**	66	77	**32**	1242	**81.0**	31. 5.	177	128	35	60	106	1259
		Leipheim	475	**18**	32	56	40	104	114	140	87	**201**	38	63	40	933	—	—	—	—	—	—	—	973
		Tafertshofen	530	—	45	61	41	166	103	148	113	226	44	83	33	—	—	—	—	—	—	—	—	—
		Autenried	480	23	42	—	51	142	116	133	91	180	43	71	37	—	—	—	—	—	—	—	—	—
	Mindel	Mindelheim	607	**23**	41	69	49	194	100	148	123	**226**	50	90	27	1140	**79.8**	31. 5.	196	116	32	63	97	1152
		Schöneberg, Kr. Min-	558	34	69	93	55	148	74	132	127	230	64	74	—	—	—	—	—	—	—	—	—	—
		Burtenbach [delheim	480	**35**	54	65	47	127	84	120	89	**199**	41	78	36	975	**53.2**	11. 9.	173	133	33	55	83	1005
		Röfingen	474	**29**	46	53	37	125	123	**172**	101	170	37	59	33	985	**56.5**	31. 5.	172	123	31	60	92	1029
		Krumbach	514	**37**	50	66	51	158	79	140	98	**232**	53	86	43	1093	**63.4**	31. 5.	192	129	35	56	85	1142
		Wettenhausen	455	**26**	50	83	34	154	204	184	121	**226**	44	45	29	1200	**64.5**	11. 9.	171	128	35	56	94	1304
	Brenz	Heidenheim	494	33	59	100	35	53	102	**155**	119	141	**29**	83	76	985	42.8	12. 7.	183	137	32	58	106	1017
		Dettingen a. Albbuch	575	**31**	47	84	46	71	85	**160**	107	132	42	71	41	917	46.8	12. 7.	223	128	32	67	107	951
		Ettlenschieß	656	**30**	60	91	33	109	114	129	**134**	127	44	82	54	1007	46.2	22. 8.	136	132	29	47	115	1060
		Bernstadt, Kr. Ulm	550	**23**	37	54	43	85	83	132	95	**147**	41	67	30	837	44.3	10. 9.	163	111	25	59	95	863
		Niederstotzingen	452	30	40	48	29	61	82	**148**	80	136	31	64	**27**	776	31.7	22. 8.	171	118	21	56	84	804
		Gundelfingen	440	**27**	39	61	41	73	84	165	109	**174**	35	59	34	901	36.8	22. 8.	167	123	28	60	110	957
	Donau	Dillingen (Donau)	435	**26**	33	62	30	60	79	**178**	134	171	32	55	33	893	41.8	12. 7.	173	115	26	55	89	936
		Elchingen	600	—	—	—	44	82	79	172	101	109	—	—	—	—	—	—	—	—	—	—	—	—
		Eglingen	549	33	45	69	34	58	92	**154**	91	110	**26**	71	52	835	35.8	12. 7.	188	124	26	57	103	854
		Zöschingen	510	30	42	76	43	54	74	**183**	124	125	**24**	76	52	903	**65.4**	12. 7.	159	117	30	55	95	929
		Glött	440	**21**	52	81	31	117	122	**211**	113	197	45	58	43	1091	**67.8**	11. 9.	152	129	31	46	74	1151
		Kicklingen	417	**25**	38	53	**25**	77	103	**192**	123	152	35	56	54	933	37.2	11. 9.	153	119	32	81	77	938
		Unterfinningen	460	**26**	51	67	48	66	76	**178**	126	143	31	76	46	929	35.2	12. 7.	146	126	29	53	85	955
		Blindheim (Bhf.)	416	**20**	29	57	23	66	78	**129**	106	119	**20**	51	29	727	36.5	12. 7.	170	107	20	51	89	758
		Diemantstein	500	**21**	39	69	39	51	89	130	97	**135**	36	53	27	786	35.9	12. 7.	147	117	28	48	99	844
		Stillnau	430	**21**	37	49	47	123	80	**208**	155	150	26	65	24	983	**66.9**	31. 5.	151	114	27	47	86	1039
	Wörnitz	Schillingsfürst (Wet-	489	**25**	35	123	35	38	47	**124**	100	116	39	97	57	836	40.8	22. 8.	164	129	26	50	107	856
		Wörnitz [terb.-St.)	488	**30**	38	105	34	41	51	**122**	105	105	34	84	63	812	**52.1**	22. 8.	181	138	20	59	117	821
		Schnelldorf	465	33	47	104	36	38	56	**143**	113	116	**31**	88	73	878	43.1	22. 8.	186	134	24	60	97	882
		Dinkelsbühl	440	**24**	37	106	55	67	66	**165**	83	74	29	78	51	835	33.7	12. 7.	179	133	24	56	94	859
		Karlsholz	490	**27**	46	109	41	70	83	**175**	117	95	33	68	49	913	27.1	12. 7.	141	121	23	34	78	932
		Feuchtwangen	453	**18**	41	103	36	53	64	**126**	109	108	28	94	46	826	41.2	22. 8.	173	142	21	57	103	818
		Wassertrüdingen	422	**16**	32	79	51	93	54	**190**	120	96	26	66	40	863	43.9	31. 5.	177	130	22	31	85	903
		Ehingen bei Wassertrü-	453	20	30	87	37	73	52	**169**	98	79	**17**	57	30	749	32.4	22. 8.	186	120	17	63	100	792
		Hohentrüding. [dingen	577	**29**	41	88	32	115	56	**189**	81	119	30	67	51	898	44.0	26. 7.	170	132	24	55	94	910
		Öttingen	420	**17**	30	86	33	80	82	**152**	71	101	26	66	36	780	36.8	12. 7.	170	111	23	56	96	810
		Wechingen	412	**21**	37	67	27	74	89	**139**	74	111	27	59	34	759	35.5	12. 7.	144	117	21	37	84	783
		Wemding	456	**20**	33	71	37	94	86	**133**	78	106	32	63	30	783	37.9	30. 5.	173	129	23	52	98	819
		Forstweiler	530	27	32	71	**24**	76	82	**173**	92	96	26	67	36	802	37.6	12. 7.	192	122	23	66	106	820
		Bopfingen	470	35	44	102	31	72	103	**173**	117	77	**29**	60	74	917	40.2	12. 7.	167	132	28	58	97	930
		Nördlingen	436	**19**	25	66	27	55	87	**147**	88	98	27	60	28	727	32.8	12. 7.	183	115	21	56	86	763
		Fremdingen	450	18	43	—	—	—	—	—	—	—	—	—	—	—	—	—	—	—	—	—	—	—
		Minderoffingen	450	—	—	79	26	74	98	158	67	87	21	67	28	—	—	—	—	—	—	—	—	—
		Möttingen	413	—	—	—	—	79	93	172	82	109	11	54	20	—	—	—	—	—	—	—	—	—
		Bollstadt	559	30	42	71	**28**	83	95	**164**	98	111	31	66	48	864	—	—	—	—	—	—	—	909
		Harburg	420	**18**	28	62	38	89	71	**130**	74	112	28	65	29	744	42.2	31. 5.	163	112	20	53	95	794
		Mündling	520	**23**	35	74	40	111	64	**170**	81	122	38	64	32	854	**53.3**	31. 5.	128	127	22	41	96	914
		Donauwörth (Kultur-	415	**18**	28	58	31	99	70	**159**	111	133	25	52	29	813	37.2	31. 5.	192	116	22	59	95	867
	D.	Kaisheim [Bauamt,	479	**20**	34	58	35	118	91	**174**	112	140	32	69	33	916	**51.1**	30. 5.	174	118	27	49	94	944
	Zusam	Obergessertshausen	515	**31**	51	62	61	183	99	176	131	**245**	52	85	47	1223	**70.6**	31. 5.	152	124	37	49	96	1238
		Ziemetshausen	485	**23**	43	62	51	170	94	75	119	**225**	45	87	29	1123	**60.9**	31. 5.	179	124	37	55	102	1145
		Dinkelsscherben	470	29	50	62	**26**	145	91	160	115	**204**	41	80	34	1037	**58.3**	11. 9.	165	127	29	49	87	1071
		Zusmarshausen	460	34	44	59	**26**	138	76	170	109	**201**	39	68	36	1000	**55.5**	31. 5.	178	124	31	57	103	1055
		Horgau	460	**32**	46	66	35	143	88	167	88	**183**	37	67	44	996	**55.3**	11. 9.	167	125	30	48	99	1006
		Bliensbach	437	**21**	40	58	29	102	75	**167**	125	151	34	53	32	887	45.1	11. 9.	174	115	28	51	106	931
	Schmutter	Mickhausen	539	40	50	81	65	168	110	169	139	**230**	41	81	**36**	1210	**63.6**	31. 5.	149	126	33	42	81	1262
		Margertshausen	495	**33**	47	71	35	192	91	157	113	**231**	39	76	35	1120	**60.3**	11. 9.	189	129	32	72	99	—
		Kreppen	460	**28**	48	79	38	171	91	181	135	**243**	55	82	47	1208	**69.2**	11. 9.	189	153	34	56	98	1225
		Biberbach, Kr. Wer-	464	**30**	43	59	37	163	84	**212**	153	165	34	57	40	1077	**92.7**	31. 5.	174	110	29	57	80	1109
		Druisheim [tingen	415	**24**	33	62	28	85	71	**186**	116	143	30	62	35	875	43.1	12. 7.	176	116	27	40	85	909

Donau 1940

Fluß-gebiet		Stationen	See-höhe m	Monatssummen (mm) Januar	Februar	März	April	Mai	Juni	Juli	August	September	Oktober	November	Dezember	Jahressumme I–XII mm	Größte Tagesmenge Höhe mm	Datum	Zahl der Tage mit Niederschlag ≧ 0.1 mm	≧ 1.0 mm	≧ 10.0 mm	* ≧ 0.1 mm	⊞	Jahressumme XI.39 – X.40 mm
Lech	Wertach bis Grenze	Fallmühle	938	82	122	152	72	**282**	167	221	259	245	**56**	154	151	1963	**91.0**	31. 5.	163	155	63	52	131	1930
		Pfronten-Steinach	848	72	116	128	**65**	**321**	202	202	254	251	66	130	132	1939	**123.7**	30. 5.	157	149	60	51	120	1897
		Weißensee	790	86	63	88	55	**217**	121	183	186	193	**32**	113	66	1403	**88.3**	30. 5.	174	143	44	61	103	1385
		Horn b. Füssen	794	70	79	98	**57**	**279**	123	221	193	216	70	129	114	1649	**110.0**	30. 5.	202	151	55	76	123	1588
		Neuschwanstein	965	83	93	111	**58**	**341**	136	222	213	256	71	146	117	1847	**117.0**	30. 5.	179	155	63	67	126	1884
		Buching	810	70	78	96	**53**	**284**	134	163	181	218	58	124	69	1528	**103.9**	30. 5.	193	145	46	70	135	1503
		Weizern-Hopferau	815	73	92	114	**54**	**250**	142	164	209	194	57	104	96	1549	**98.7**	30. 5.	187	164	58	66	125	1566
		Rieden b. Füssen	820	69	72	110	61	**297**	160	177	181	222	**55**	116	68	1588	**103.1**	30. 5.	206	152	39	74	128	1565
		Kenzenhütte	1290	—	—	—	—	—	145	148	—	345	87	107	—	—	—	—	—	—	—	—	—	—
		Sitz	1282	69	186	128	108	**410**	173	150	310	360	97	108	**63**	2162	—	—	—	—	—	—	—	2166
		Lechbruck	736	60	73	98	**46**	**245**	180	120	174	220	56	99	74	1445	**88.4**	31. 5.	185	146	46	76	123	1419
		Steingaden	774	63	77	87	**56**	**260**	135	128	153	208	58	91	70	1386	**116.1**	30. 5.	173	142	43	61	105	1385
		Herzogsägmühle	704	47	46	93	**44**	**239**	126	115	163	198	55	86	53	1265	**84.8**	30. 5.	199	140	32	71	114	1312
		Schwabbruck	747	**47**	71	81	59	**235**	107	131	202	188	57	75	72	1325	**85.8**	31. 5.	203	146	33	74	105	1369
		Apfeldorf a. Lech	664	**32**	45	84	44	**211**	87	136	173	206	47	90	40	1195	**123.5**	31. 5.	148	139	34	51	110	1216
		Denklingen	700	38	49	79	39	**193**	70	126	172	186	**36**	81	54	1123	**78.6**	30. 5.	165	128	29	62	102	1140
		Landsberg a.L.(Flgh.)	587	**27**	38	59	32	**236**	93	123	138	205	49	79	37	1116	**102.9**	31. 5.	178	123	31	64	105	1121
		Lager Lechfeld	550	**30**	53	67	42	**200**	98	114	102	197	47	73	43	1066	**68.5**	30. 5.	183	121	32	61	90	1080
		Issing	720	35	44	67	43	215	72	123	125	**221**	47	91	**32**	1115	**84.4**	31. 5.	198	125	30	65	122	1136
		Augsburg(Hochablaß)	480	**34**	57	63	48	196	110	127	116	**216**	46	71	45	1129	**85.0**	31. 5.	189	129	33	62	106	1176
		„ (Fachschule)	480	**29**	43	58	50	190	101	133	116	**213**	44	73	42	1092	**82.8**	31. 5.	170	126	34	57	95	1125
		„ (Schlachthof)	478	**29**	38	55	27	148	113	123	92	**192**	43	64	39	963	**70.0**	31. 5.	168	123	27	51	88	992
		„ (Kläranlage)	470	35	33	46	**24**	151	59	122	112	**212**	35	56	34	919	**76.5**	31. 5.	157	120	25	57	97	969
		„ (St. Stefan)	500	**34**	49	64	35	182	85	138	131	**218**	45	70	45	1096	**87.4**	31. 5.	181	128	31	55	91	1140
		Gschwend	1000	83	166	184	87	**390**	168	260	272	325	**71**	171	153	2390	**147.6**	31. 5.	173	154	70	60	141	2435
	Wertach	Wertach	915	112	96	172	96	**368**	125	207	207	267	73	149	**64**	1936	**121.3**	30. 5.	183	162	61	67	129	2010
		Mittelberg b. Oy	1000	101	136	168	**80**	**448**	209	286	302	417	87	152	128	2514	**149.4**	31. 5.	196	161	69	84	141	2457
		Kappelköpfle	1500	—	—	—	—	—	—	229	263	275	67	*170*	—	—	—	—	—	—	—	—	—	—
		Nesselwang	868	97	118	157	87	**287**	165	197	257	247	**67**	136	117	1932	**103.7**	31. 5.	193	165	58	62	120	1955
		Görisried	804	69	113	122	**52**	**249**	176	169	207	200	61	109	111	1638	**88.7**	31. 5.	187	151	49	73	121	1594
		Mittersulzberg	909	80	122	144	**66**	**347**	180	207	226	250	73	126	112	1933	**125.2**	30. 5.	195	167	59	73	133	1919
		Seeg	840	70	86	126	64	279	145	176	221	214	56	—	—	—	—	—	—	—	—	—	—	—
		Markt Oberdorf	757	59	60	87	**49**	**243**	147	194	196	200	70	99	60	1464	**90.7**	31. 5.	211	145	39	74	126	1460
		Hochgreuth	912	64	50	80	**40**	**251**	186	170	174	225	77	70	53	1440	**90.0**	31. 5.	175	141	44	66	130	1418
		Unterthingau	772	67	83	121	73	**241**	134	145	186	195	**65**	97	84	1491	**93.5**	31. 5.	184	144	45	67	125	1453
		Kaufbeuren (Flugh.)	674	**38**	65	92	54	191	133	149	160	**206**	65	96	61	1310	**72.5**	31. 5.	184	139	39	67	114	1317
		Ingenried	660	36	51	76	**29**	**210**	104	143	140	185	46	86	31	1137	**75.9**	31. 5.	160	128	30	49	99	1193
		Türkheim	599	**37**	77	87	66	197	106	135	131	**246**	64	111	58	1315	**68.6**	31. 5.	196	150	33	69	105	1302
		Auerberg	1055	47	65	100	48	258	127	158	—	202	59	93	77	—	—	—	—	—	—	—	—	—
		Krottenhill	885	42	70	81	**30**	169	115	139	168	**191**	39	123	79	1246	**80.7**	31. 5.	160	129	43	56	122	1214
		Stocken	750	**38**	63	89	47	**226**	85	144	179	197	52	93	63	1276	**84.5**	31. 5.	184	143	35	66	120	1291
		Gutenberg	670	**42**	73	88	44	227	91	144	168	**264**	**42**	117	57	1352	**96.2**	31. 5.	142	134	39	45	107	1336
		Hiltenfingen	558	**24**	41	64	37	**230**	102	100	106	191	45	71	27	1038	**74.7**	31. 5.	162	110	30	64	102	1061
		Straßberg i. Schwb.	540	**35**	51	68	37	192	100	139	127	**203**	44	81	44	1121	**70.8**	30. 5.	162	129	33	48	107	1166
		Holzhausen, Kr. Lands-	610	**17**	41	77	36	231	93	169	150	**237**	58	93	38	1240	**92.7**	31. 5.	175	128	34	54	93	1243
		Mittelstetten [berg	540	40	45	60	**32**	**205**	103	97	121	195	44	71	34	1047	**69.0**	30. 5.	173	125	30	57	107	1087
		Augsburg(Wittelsbach)	498	**30**	37	66	65	196	77	130	116	**223**	48	76	41	1105	**90.0**	31. 5.	177	126	31	54	91	1127
		„ (Stadtmarkt)	506	**31**	41	53	43	170	78	125	105	**201**	42	66	34	989	**72.5**	31. 5.	166	124	31	50	73	1021
		„ (Westfriedh.)	481	**27**	48	67	51	191	83	155	130	**244**	40	81	47	1164	**88.8**	31. 5.	173	131	31	54	85	1192
	Lech	Gersthofen	440	24	38	56	**21**	182	113	138	110	**211**	35	62	37	1027	**99.0**	31. 5.	151	110	28	50	86	1064
		Thierhaupten	441	**22**	37	65	32	149	52	**183**	112	163	37	52	44	948	**100.0**	30. 5.	129	118	31	32	101	992
		Gablingen	463	30	40	110	**22**	157	96	140	105	**204**	37	77	37	1055	**68.8**	30. 5.	172	119	30	55	104	1059
		Rain (Lech)	402	28	42	54	41	80	89	**146**	63	103	36	32	**25**	739	35.2	30. 5.	151	114	21	50	89	805
Naab bis Lech	Paar bis Lech	Hagenheim	480	**21**	43	67	38	144	66	**173**	116	134	34	44	29	909	**67.5**	31. 5.	155	98	25	61	100	950
		Burgheim	396	24	40	69	**23**	87	92	**141**	113	115	35	55	32	826	40.2	31. 5.	163	121	25	52	89	878
		Neuburg a. d. Donau	388	18	32	57	**17**	87	71	124	94	**147**	34	52	32	765	**56.7**	10. 9.	170	101	21	53	73	806
		Sinning	420	**18**	38	63	19	88	86	**131**	100	108	35	53	34	773	37.0	31. 5.	157	113	21	47	92	829
		Ingolstadt-Haunwöhr	365	**16**	37	54	22	82	55	138	83	**142**	36	58	40	763	41.4	11. 9.	159	112	22	52	97	784
		Hard, Kr. Eichstädt	500	**16**	48	60	43	86	70	**164**	122	148	31	56	40	884	48.0	30. 5.	140	108	25	43	107	928
		Ammerfeld	544	**17**	44	78	31	80	77	**187**	100	121	34	72	37	878	38.2	30. 5.	142	127	26	45	99	904
		Nassenfels	390	**25**	43	71	35	74	51	**157**	89	138	33	53	44	813	40.0	10. 9.	147	120	19	44	88	865
		Ingolstadt (Stadtgärt-	371	**17**	35	57	18	81	43	**141**	98	**141**	38	54	37	760	43.6	11. 9.	146	111	21	45	93	797
		Appertshofen [nerei	485	**20**	45	65	43	94	44	**124**	103	110	36	53	40	777	39.7	30. 5.	181	122	19	65	103	867
		Theissing	420	21	38	48	40	85	31	105	172	124	40	—	48	—	—	—	—	—	—	—	—	—
	Paar	Walleshausen	571	38	65	89	**25**	**229**	109	92	131	198	53	84	48	1161	**104.9**	31. 5.	175	134	28	61	111	1162
		Mering	510	34	43	59	**22**	193	77	134	127	**216**	47	78	47	1077	**96.6**	31. 5.	167	133	29	57	99	1094
		Freienried	527	**22**	34	52	43	192	87	135	209	**214**	44	64	30	1126	**92.7**	31. 5.	160	112	34	41	89	1156
		Dasing	470	**32**	40	60	35	175	111	116	123	**222**	45	70	46	1075	**80.2**	31. 5.	189	133	35	63	99	1094
		Aichach	400	**32**	56	83	34	184	96	129	158	**245**	47	84	35	1183	**83.5**	11. 9.	174	132	37	58	92	1229
		Schrobenhausen	410	20	42	59	**19**	**162**	77	126	117	157	39	57	30	905	**80.1**	31. 5.	168	112	25	64	75	957
		Wollomoos	505	27	40	57	**25**	176	88	103	140	**180**	37	62	28	963	**93.0**	31. 5.	216	131	25	47	98	988
		Gachenbach	435	**19**	37	67	28	184	120	130	164	**197**	44	58	38	1086	**91.2**	31. 5.	183	116	30	69	81	1118
		Englmannsberg	515	17	40	39	—	139	—	—	—	—	—	—	—	—	—	—	—	—	—	—	—	—
		Pörnbach	400	**11**	38	57	18	139	85	153	153	**161**	42	64	29	950	**74.6**	11. 9.	167	109	26	48	95	—
		Ingolstadt-Manching	370	20	37	49	**17**	81	43	137	98	**149**	35	53	32	731	**58.9**	11. 9.	176	117	22	58	99	—

Flußgebiet		Stationen	Seehöhe m	Monatssummen (mm) Januar	Februar	März	April	Mai	Juni	Juli	August	September	Oktober	November	Dezember	Jahressumme I—XII mm	Größte Tagesmenge Höhe mm	Datum	Zahl der Tage mit Niederschlag ≧ 0.1 mm	≧ 1.0 mm	≧ 10.0 mm	* ≧ 0.1 mm	⊞	Jahressumme XI. 39—X. 40 mm
Nab bis Lech	Paar	Gundelsdorf	436	**26**	54	79	30	**168**	81	135	121	118	40	50	51	953	**66.7**	31. 5.	161	132	23	47	89	—
		Schorn	405	**20**	35	73	33	137	85	140	105	**156**	34	57	32	907	**71.2**	31. 5.	149	102	27	43	79	1006
		Ludwigsmoos	380	22	47	73	**19**	116	90	**168**	97	135	36	58	35	896	**53.5**	31. 5.	140	114	28	40	108	957
		Oberarnbach	380	18	44	58	**14**	107	93	**166**	91	157	40	56	25	869	**61.6**	11. 9.	172	110	25	60	90	908
		Adelshausen	385	**18**	36	53	19	95	45	**142**	115	**142**	39	49	28	781	**62.8**	11. 9.	150	98	20	51	90	826
		Neuschwetzingen	374	—	—	—	—	—	—	138	75	145	39	54	30	—	—	—	—	—	—	—	—	—
	Ilm	Tandern	490	35	54	70	**24**	205	127	158	**217**	209	48	75	44	1266	**103.5**	31. 5.	176	135	33	62	102	1283
		Scheyern	481	28	54	69	**20**	164	77	173	158	**183**	50	60	43	1079	**87.4**	31. 5.	184	128	29	63	100	1150
		Pfaffenhofen a.d.Ilm	425	**18**	36	57	19	**183**	63	147	135	160	41	59	32	950	**95.6**	31. 5.	195	111	25	59	98	978
		Hüll	440	**21**	46	60	**21**	166	41	158	110	**175**	49	67	50	964	**79.7**	31. 5.	197	127	27	71	102	1015
		Geisenfeld	384	**18**	42	57	22	123	47	136	120	**151**	43	54	40	853	**68.9**	11. 9.	166	115	26	50	99	908
		Siebenförsterhütte	385	**12**	35	59	29	133	77	164	118	**182**	46	50	54	959	**61.6**	30. 5.	116	94	27	37	105	1020
	Abens	Mainburg	427	**23**	55	67	29	151	59	126	92	**169**	44	55	43	913	**76.2**	11. 9.	183	119	27	62	102	1020
		Siegenburg	397	**10**	34	51	33	126	68	111	91	**153**	41	61	31	810	**73.5**	11. 9.	155	117	22	37	93	874
		Neustadt a. Donau	350	**17**	43	62	33	81	64	121	89	**129**	41	53	36	769	36.7	12.8., 11.9.	137	124	21	47	77	839
		Linden bei Rotenburg	500	**30**	37	99	40	36	51	**138**	83	119	38	73	44	788	31.4	19. 3.	159	137	21	46	90	806
	Altmühl	Colmberg	445	**30**	41	95	45	62	42	**138**	98	117	31	73	41	813	35.4	10. 9.	153	150	21	51	93	831
		Leutershausen	423	27	44	**121**	42	42	36	119	90	88	**15**	64	46	734	30.0	27. 3.	171	129	18	61	90	743
		Herrieden	422	21	48	132	63	65	61	**148**	112	93	**19**	78	49	889	36.7	12. 7.	182	141	20	61	77	908
		Triesdorf	443	40	42	92	45	85	53	**168**	99	78	**28**	65	43	838	34.9	31. 5.	190	139	17	64	103	856
		Weinberg	500	**36**	52	**151**	43	55	47	132	128	86	39	69	41	880	44.3	22. 8.	171	135	18	53	103	933
		Elbersroth	450	**29**	43	**114**	31	61	56	113	91	92	31	71	39	771	31.9	22. 8.	186	131	20	60	101	802
		Burk	470	**24**	36	104	45	70	58	**193**	121	81	26	78	56	892	**53.7**	12. 7.	177	130	23	58	92	901
		Voggendorf	425	**16**	32	90	53	79	56	**154**	100	99	25	80	39	833	40.2	22. 8.	177	126	23	63	90	849
		Gunzenhausen	420	**18**	32	75	80	104	50	**162**	112	89	25	79	37	863	46.9	29. 4.	180	122	17	60	99	888
		Gnotzheim	600	**16**	31	77	36	96	50	**189**	98	81	36	64	43	817	42.4	12. 7.	167	129	18	58	77	843
		Alesheim	430	**14**	25	61	89	93	52	**162**	81	103	26	63	24	793	**56.6**	29. 4.	165	114	21	49	81	841
		Auernheim	631	31	**29**	76	60	131	67	**175**	76	105	36	67	51	904	**60.2**	30. 5.	178	132	23	62	105	975
		Döckingen	530	**29**	49	101	58	119	85	**172**	103	131	43	83	57	1030	47.7	30. 5.	165	141	29	55	106	1088
		Rehlingen	457	71	53	81	57	109	90	**139**	82	131	**39**	71	41	964	**50.5**	30. 5.	161	138	27	54	103	1020
		Rothenstein	520	**22**	25	69	33	111	54	**147**	77	111	24	68	37	778	49.5	30. 5.	176	119	22	60	105	831
		Mörnsheim	420	35	48	77	55	71	71	**136**	58	91	**25**	82	36	785	34.5	30. 5.	156	155	16	50	98	814
		Eichstätt	388	**19**	34	65	46	85	47	**160**	108	109	34	57	39	803	**62.1**	12. 7.	168	113	21	60	95	855
		Heiligenkreuz	556	**23**	26	92	24	66	90	**125**	80	79	32	85	66	788	**55.1**	30. 5.	176	131	23	55	108	854
		Rapperszell	510	**15**	34	67	44	120	65	**156**	77	100	36	65	47	826	48.2	30. 5.	132	120	18	41	102	870
		Böhmfeld	427	**21**	48	91	29	95	34	**133**	84	91	44	59	45	774	45.3	30. 5.	133	105	19	39	110	—
		Denkendorf	483	**18**	35	79	44	90	57	**139**	89	115	37	61	38	802	35.5	30. 5.	135	122	21	40	111	842
		Freystadt (Oberpfalz)	407	**18**	36	76	32	116	48	**193**	102	81	30	60	36	828	46.0	31. 5.	169	122	22	51	105	886
		Thalmässing	410	**20**	29	90	32	134	63	**162**	118	89	29	56	50	872	**57.5**	30. 5.	170	129	22	56	94	932
		Österberg	564	—	—	—	—	—	44	160	110	97	33	59	49	—	—	—	—	—	—	—	—	—
		Greding	390	**19**	39	68	34	107	51	**159**	105	88	27	57	50	807	42.1	30. 5.	174	130	20	60	100	850
		Nennslingen	523	**26**	51	80	48	142	91	**189**	105	105	36	74	58	1005	**58.4**	30. 5.	191	147	27	60	107	1089
		Hirschberg b. Beilng.	512	**21**	59	71	39	99	65	**173**	114	109	34	61	52	897	—	—	—	—	—	—	—	958
		Mühlhausen, Kr. Neu-	400	**24**	39	75	30	138	30	**195**	87	65	27	49	35	794	**52.5**	31. 5.	173	129	15	57	92	897
		Mitterstahl [markt	540	**27**	39	74	56	103	36	**209**	101	77	**27**	63	70	882	44.8	22. 8.	159	134	24	45	103	934
		Gimpertshausen	500	**29**	54	81	42	122	50	**201**	110	103	33	60	49	934	45.1	31. 5.	178	132	31	63	120	1012
		Daßwang	521	**19**	37	71	40	96	38	**164**	117	92	31	60	50	815	41.0	22. 8.	168	120	29	53	108	867
		Dietfurt a. Altmühl	364	**18**	41	67	42	81	69	**158**	102	90	25	61	47	801	31.7	30. 5.	181	124	19	65	131	851
		Wolfsbuch	500	**22**	39	55	38	127	52	**143**	125	104	34	56	47	842	46.7	30. 5.	179	132	16	55	106	891
		Riedenburg	350	23	36	57	39	—	57	154	117	111	27	59	55	—	—	—	—	—	—	—	—	—
		Laimerstadt	430	19	—	50	39	80	36	118	88	127	16	63	33	—	—	—	—	—	—	—	—	—
	Nab bis Altmühl	Kelheim	350	**23**	48	61	39	82	46	**148**	107	129	32	67	61	843	37.2	22. 8.	159	120	24	52	110	890
		Großmuß	400	**17**	44	51	23	68	67	95	112	**126**	34	55	47	739	43.0	11. 9.	145	119	20	45	97	794
		Abbach, Bad	350	**19**	44	65	57	94	54	124	97	**130**	32	59	61	836	45.6	11. 9.	182	122	24	53	85	904
		Laaber	520	**31**	64	116	48	85	34	**239**	116	86	37	74	71	1001	43.5	22. 8.	191	144	29	68	123	1070
		Velburg	510	**29**	64	109	52	97	39	**193**	102	103	40	84	92	1004	40.7	22. 8.	186	145	22	62	103	1058
		Degerndorf, Kr. Pars-	450	**17**	52	68	39	77	47	**176**	153	89	34	65	61	878	**69.5**	11. 8.	149	126	22	40	102	933
		Eichlberg [berg	582	**24**	52	82	43	106	37	**176**	159	106	29	58	47	919	**61.4**	11. 8.	156	128	27	54	108	1028
		Beratshausen	419	**26**	56	81	52	97	37	**152**	145	118	31	73	74	942	37.9	22. 8.	176	139	25	57	112	1006
		Painten	498	29	43	80	42	89	43	**164**	128	124	**24**	59	61	886	34.2	22. 8.	155	126	26	50	106	983
		Undorf	420	**12**	38	71	39	80	27	**102**	89	101	31	54	38	682	30.8	11. 9.	150	115	17	49	119	757
Nab	Waldnab	Bärnau	600	37	35	137	35	64	111	**168**	148	74	**33**	105	102	1049	46.0	11. 8.	185	143	32	54	86	1045
		Tirschenreuth	500	20	25	98	—	—	—	—	—	—	—	103	94	—	—	—	—	—	—	—	—	—
		Wiesau (Oberpfalz)	519	**26**	32	123	**26**	39	56	**171**	101	78	35	116	81	884	31.3	26. 7.	182	135	25	69	115	862
		Fichtelberg (Ober-	650	**31**	41	142	37	62	99	**200**	139	151	35	113	76	1126	43.0	15. 6.	187	154	38	65	123	1142
		Brand [franken)	576	—	43	138	43	42	91	192	154	162	53	142	112	—	—	—	—	—	—	—	—	—
		Steinwald (Waldhaus)	822	**32**	34	131	42	64	117	**205**	140	127	51	162	122	1227	45.2	22. 8.	173	143	41	72	133	1319

Donau

1940

Flußgebiet		Stationen	Seehöhe m	Monatssummen (mm) Januar	Februar	März	April	Mai	Juni	Juli	August	September	Oktober	November	Dezember	Jahressumme I—XII mm	Größte Tagesmenge Höhe mm	Datum	Zahl der Tage mit Niederschlag ≧ 0.1 mm	≧ 1.0 mm	≧10.0 mm	* ≧0.1 mm	⊡	Jahressumme XI.39—X.40 mm
Nab	Waldnab	Erbendorf	510	22	23	108	38	73	95	188	101	89	29	117	97	982	40.7	15. 6.	167	131	30	55	95	937
		Schönficht	542	24	27	110	49	58	73	121	99	83	31	92	84	851	27.1	22. 8.	180	128	24	61	94	860
		Neustadt a. Waldnab	410	31	33	113	33	46	100	162	93	93	28	87	95	914	41.3	24. 7.	180	141	24	59	103	891
		Silberhütte	834	29	36	133	50	83	104	169	124	105	33	126	84	1076	44.1	17. 6.	224	147	30	84	122	1020
		Floßenbürg	620	35	34	114	34	64	76	181	—	91	34	109	103	—	—	—	—	—	—	—	—	—
		Kirchendemenreuth	560	20	31	101	45	77	79	—	124	111	22	105	113	—	—	—	—	—	—	—	—	—
		Weiden (Oberpfalz)	398	17	30	85	31	39	70	182	52	73	19	69	60	727	25.4	24. 7.	164	116	20	54	96	725
	Heidenab	Kemnath	456	30	35	106	37	54	81	176	79	90	22	98	66	874	28.5	25. 6.	186	146	22	58	102	859
		Pressath	425	—	—	—	—	110	193	98	116	18	107	—	—	—	—	—	—	—	—	—	—	—
		Heinersreuth	515	19	21	95	51	65	106	246	87	98	34	120	57	1008	43.3	15. 6.	178	141	29	56	128	1007
		Eschenbach	430	27	26	107	30	47	76	210	86	88	26	108	64	895	37.0	4. 7.	171	130	28	51	94	876
		Luisenhof, Kr. Eschen-	522	26	29	115	38	64	91	230	112	84	34	129	55	1007	35.0	22. 8.	165	133	28	55	98	1004
		Grafenwöhr [bach	430	—	—	—	—	—	—	—	91	95	20	113	71	—	—	—	—	—	—	—	—	—
		Parksteinhütten	420	38	40	111	36	51	103	175	88	84	23	94	76	919	38.5	15. 6.	172	140	24	51	105	910
		Weiherhammer	390	20	29	102	35	58	78	196	82	74	23	83	64	844	30.3	24. 7.	168	132	27	51	93	843
	Lube	Albersrieth	511	—	35	95	25	86	57	187	99	70	28	86	67	—	—	—	—	—	—	—	—	—
		Oberfahrenberg	802	18	21	99	34	61	58	192	123	95	30	79	42	852	35.8	22. 8.	174	141	25	63	136	890
		Leuchtenberg	550	47	44	106	32	58	78	195	104	81	30	68	83	926	38.8	1. 7.	175	138	28	71	121	931
	Nab	Neudorf (Oberpfalz)	431	16	24	113	32	51	100	207	154	112	32	91	66	1007	32.0	24. 6.	195	130	31	77	133	1017
		Hirschau	410	24	56	108	38	57	64	219	112	88	31	105	83	985	34.5	24. 7.	173	149	23	50	104	—
		Dammelsdorf [strauß	440	20	36	87	36	54	61	157	87	67	27	80	36	748	29.3	24. 7.	148	125	20	45	91	767
	Pfreimd	Reichenau, Kr. Vohen-	550	28	37	112	39	51	99	153	131	100	39	108	91	988	42.5	24. 7.	167	140	31	79	110	998
		Lohma, Kr Vohen-	500	38	46	118	40	68	85	160	89	95	34	102	78	953	28.4	22. 8.	188	142	28	66	114	935
		Eslarn [strauß	510	—	—	—	38	71	53	155	80	92	36	125	110	—	—	—	—	—	—	—	—	—
		Tännesberg	693	82	57	156	62	103	90	189	126	90	36	90	106	1187	33.1	11. 8.	162	136	36	55	116	1235
	N.	Nabburg	370	34	47	106	57	59	61	195	120	120	41	79	88	1007	40.3	11. 8.	176	155	32	56	106	1046
	Schwarzach	Waldmünchen	492	31	46	104	56	102	66	201	119	105	48	89	89	1056	42.0	1. 7.	177	152	34	57	103	1092
		Tiefenbach	531	32	41	103	64	59	74	202	124	113	48	93	101	1054	36.1	24. 7.	166	138	34	58	108	1086
		Grafenkirchen	501	37	52	99	41	97	82	171	130	108	37	69	81	1004	39.8	22. 8.	183	135	34	59	110	1063
		Hiltersried	520	36	44	—	—	46	113	168	170	62	—	—	—	—	—	—	—	—	—	—	—	—
		Winklarn	520	25	101	116	68	68	69	269	131	119	26	111	113	1216	59.0	1. 7.	167	137	34	59	111	1240
		Neunburg v. Wald	399	25	41	90	43	62	128	173	124	116	37	71	69	979	47.5	22. 8.	182	137	29	53	98	1048
		Schönsee	655	31	40	122	65	78	57	151	129	116	49	94	101	1033	39.4	22. 8.	191	148	31	68	12	1065
		Dieterskirchen	500	28	45	107	49	47	45	218	110	119	38	89	70	965	43.0	23. 7.	154	135	27	52	107	—
		Wildstein	678	—	—	125	51	72	65	202	111	109	—	—	—	—	—	—	—	—	—	—	—	—
		Weidenthal	500	42	37	67	29	54	58	138	107	105	21	91	74	823	—	—	—	—	—	—	—	868
	Vils bis Schwarzach	Trisching	405	21	52	125	67	44	81	255	129	163	64	112	—	—	—	—	—	—	—	—	—	—
		Schwarzenfeld	363	16	41	90	44	41	52	105	82	70	43	84	45	713	19.6	5. 4.	162	155	6	50	117	765
		Freudenberg, Kr. Am-	460	35	41	58	31	—	57	202	114	88	37	78	71	—	—	—	—	—	—	—	—	—
		Pittersberg [berg	480	14	33	68	49	47	56	166	89	97	31	68	41	759	33.1	11. 8.	164	137	19	54	110	808
		Schwandorf	360	18	31	72	33	33	53	138	130	87	29	66	29	719	54.1	11. 8.	180	111	15	57	91	—
		Burglengenfeld	345	12	30	63	49	54	56	142	94	84	31	63	50	728	25.9	22. 8.	159	116	22	54	94	762
		Kallmünz	350	19	46	76	52	51	43	178	132	91	34	71	64	857	43.4	22. 8.	161	123	22	45	88	898
		Wolfsegg	450	30	38	67	42	61	57	124	91	102	37	63	60	772	29.1	11. 9.	168	130	25	50	99	826
	Vils	Groß-Schönbrunn	450	23	52	98	35	50	55	251	91	83	29	93	73	933	42.2	24. 7.	151	115	25	56	94	928
		Edelsfeld	521	31	55	105	37	70	94	217	111	79	38	125	97	1059	47.5	24. 7.	151	123	34	44	108	1096
		Vilseck	395	—	—	—	—	—	94	204	76	93	26	106	59	—	—	—	—	—	—	—	—	—
		Hahnbach	385	30	46	106	40	55	77	221	83	81	32	103	76	950	38.2	15. 6.	206	142	30	68	106	955
		Sulzbach-Rosenberg	427	18	34	84	36	44	70	182	80	77	38	77	57	797	28.0	25. 6.	178	130	21	58	103	819
		Amberg (Maria-Hilfbg.)	520	20	40	88	33	42	55	206	93	84	42	82	65	850	32.7	23. 7.	180	130	24	65	109	870
		Amberg (Kulturbauamt)	370	17	36	87	36	33	69	207	96	83	42	77	68	851	36.2	11. 8.	174	131	21	49	94	860
		Ensdorf	365	19	43	76	40	60	56	176	132	106	32	78	69	887	44.4	11. 8.	155	125	25	49	106	934
		Kastl	480	26	47	104	45	72	38	204	103	82	41	81	88	931	44.0	22. 8.	188	145	27	62	111	988
		Albertshofen	520	33	48	103	57	78	31	234	111	122	47	101	73	1038	46.5	22. 8.	168	164	25	51	117	1085
		Ursensollen	540	19	32	84	38	49	46	196	111	90	41	86	36	838	34.8	22. 8.	179	133	26	65	111	884
		Hohenburg, Kr. Pars-	385	21	37	86	43	50	48	195	82	140	40	78	102	922	36.8	22. 8.	153	126	24	50	102	944
		Hirschwald [berg	491	18	34	85	41	53	40	199	115	89	39	78	65	856	—	—	—	—	—	—	—	886
		Schmidmühlen	360	13	34	80	45	55	63	145	90	72	33	80	63	773	35.2	11. 8.	142	121	21	34	98	795
Regen	Schwarzer Regen	Eisenstein	794	29	54	146	55	115	86	221	186	149	47	120	108	1316	60.0	22. 8.	213	154	45	83	125	1408
		Brennes	1033	39	49	149	64	153	95	235	234	—	55	113	114	—	—	—	—	—	—	—	—	—
		Arberschutzhaus	1410	37	72	191	80	137	96	306	220	190	106	199	213	1847	72.1	22. 8.	184	169	66	84	168	1913
		Großer Arbersee	920	51	95	216	94	143	73	286	231	207	—	—	—	—	—	—	—	—	—	—	—	—
		Schachtenbach	900	—	—	—	—	—	—	—	—	—	73	123	—	—	—	—	—	—	—	—	—	—
		Falkensteinschutzhs.	1414	33	58	137	68	177	90	237	186	168	113	104	169	1540	40.8	22. 8.	188	166	47	76	150	1654
		Zwiesler Waldhaus	700	46	61	132	53	129	73	195	188	150	57	143	170	1397	62.5	22. 8.	189	162	46	65	134	1439
		Scheuereck	773	33	82	123	62	151	101	234	173	152	55	126	166	1458	69.7	31. 5.	203	168	53	83	132	1499
		Rabenstein, Kr. Regen	676	32	74	139	90	101	89	226	181	164	51	116	161	1424	55.8	22. 8.	187	145	49	69	135	1509
		Zwiesel	590	31	70	116	62	112	104	194	131	150	37	83	101	1191	53.6	17. 6.	195	139	38	52	113	1318
		Schachten (Forsthaus)	1140	17	75	100	40	269	96	280	192	147	29	129	177	1551	111.4	30. 5.	167	159	54	54	118	1594
		Buchenau	749	36	120	127	58	166	77	221	228	133	41	104	134	1445	74.7	31. 5.	165	141	49	50	124	1526
		Langdorf	700	29	60	109	53	78	59	208	147	142	36	68	108	1097	—	—	—	—	—	—	—	1201

Flußgebiet		Stationen	Seehöhe m	Monatssummen (mm) Januar	Februar	März	April	Mai	Juni	Juli	August	September	Oktober	November	Dezember	Jahressumme I—XII mm	Größte Tagesmenge Höhe mm	Datum	Zahl der Tage mit Niederschlag ≧ 0.1 mm	≧ 1.0 mm	≧ 10.0 mm	* ≧0.1 mm	▣	Jahressumme XI. 39—X. 40 mm
Regen	Schwarzer Regen	Regen	522	29	44	84	64	82	55	184	120	143	44	66	89	1004	42.2	11. 9.	166	128	23	62	106	1070
		Zell b. Kirchberg (Wald)	645	23	44	86	60	98	126	217	197	206	57	103	84	1301	52.1	11. 9.	165	142	36	47	108	1415
		Unterbreitenau	820	25	46	84	80	81	74	247	177	197	65	83	159	1318	75.4	22. 8.	191	151	43	66	120	1384
		Bodenmais	680	34	69	112	73	110	101	263	160	164	52	76	113	1327	50.5	16. 7.	191	144	46	57	110	1438
		Silberberg bei Boden-	580	—	—	80	41	83	87	275	84	131	51	57	61	—	—	—	—	—	—	—	—	—
		Gotteszell [mais	568	28	55	90	66	72	94	218	176	194	60	85	70	1208	80.2	22. 8.	172	144	39	53	113	1375
		Ödwies	1029	78	118	117	71	130	—	—	203	255	96	—	—	—	—	—	—	—	—	—	—	—
		Teisnach	480	28	48	99	47	—	88	148	117	144	41	73	61	—	—	—	—	—	—	—	—	—
		Oberried, Kr. Viechtach	580	32	66	119	55	132	77	246	137	144	46	75	114	1243	53.2	31. 5.	183	145	38	52	112	1320
		Schareben	1020	42	77	157	68	173	96	282	179	148	61	74	142	1499	53.1	31. 5.	199	163	54	63	125	1668
		Wiesing	670	29	80	108	38	107	59	218	113	132	39	56	59	1038	40.4	31. 5.	171	135	37	50	109	1144
		Viechtach	432	23	49	98	35	87	72	168	119	138	37	60	79	965	39.9	11. 9.	157	133	29	45	102	1019
		Höllenstein	403	29	48	95	40	107	86	165	114	147	43	60	63	977	36.0	31. 5.	179	136	30	55	116	1036
	Weißer Regen	Kleiner Arbersee	920	—	—	—	—	—	—	—	—	210	68	129	154	—	—	—	—	—	—	—	—	—
		Lohberg	650	39	53	141	63	162	92	285	199	158	61	91	124	1468	74.6	22. 8.	180	163	53	59	115	1571
		Osserschutzhaus	1285	31	49	134	52	137	117	389	214	183	27	93	89	1515	65.5	31. 5.	159	148	50	53	151	1629
		Lam	575	43	51	117	52	108	83	266	171	162	44	74	84	1255	61.4	22. 8.	178	149	38	61	101	1281
		Hohenbogen	903	91	138	128	79	142	153	260	177	212	53	85	86	1604	49.5	23. 6.	173	168	52	65	130	1693
		Kötzting	408	31	59	104	40	71	109	162	105	114	39	64	55	953	35.1	22. 8.	197	149	23	64	105	1039
		Steinbühl	480	44	93	118	63	86	79	243	137	168	74	45	93	1343	33.8	31. 5.	194	153	42	77	109	1436
	Regen	Siegersdorf, Kr. Bogen	650	21	43	93	42	85	134	208	89	127	39	64	67	1012	37.6	11. 9.	136	130	32	41	111	1060
		Roßberg	650	18	49	83	36	86	88	153	107	121	41	67	32	881	39.4	22. 8.	179	140	20	46	110	945
	Ch.	Neukirchen-Heilig-Blut	460	20	34	94	49	84	74	207	123	149	49	55	54	992	45.9	22. 8.	195	146	31	63	108	1098
		Prennet	524	30	40	102	41	—	61	164	101	102	60	74	76	—	—	—	—	—	—	—	—	—
	Regen	Furth i. Wald	400	23	38	53	53	59	67	152	92	78	31	32	72	750	26.2	5. 4.	—	—	—	—	—	833
		Gibacht	820	65	52	109	42	93	56	198	127	126	63	61	132	1124	30.2	5. 5.	136	130	51	46	122	1182
		Cham	400	16	35	75	36	60	73	182	101	92	29	53	27	779	35.4	1. 7.	173	117	24	54	93	823
		Kolmberg	580	25	46	89	42	86	69	173	125	117	32	70	76	950	41.9	22. 8.	146	133	33	44	112	1006
		Traitsching	418	21	50	104	45	59	114	217	148	138	40	55	50	1041	38.0	11. 9.	188	142	32	64	118	1109
		Alletsried	540	20	33	80	50	66	59	172	117	92	34	59	50	832	47.6	1. 7.	171	135	24	55	118	879
		Roding	370	21	46	74	41	47	61	152	101	111	40	63	46	803	43.2	11. 9.	150	127	24	43	97	858
		Falkenstein (Ober-	580	27	52	90	53	80	124	161	121	113	45	74	74	1014	42.6	22. 8.	194	138	31	66	113	1084
		Oberzell [pfalz	520	24	38	67	49	72	85	155	130	115	47	65	40	887	36.6	22. 8.	149	131	27	49	107	950
		Neubäu	395	24	46	85	46	44	60	170	107	99	37	70	54	842	47.5	21. 3.	112	107	25	26	108	879
		Altenschwand	420	20	36	76	29	31	78	149	145	94	38	79	47	822	40.0	7. 8.	182	119	25	61	122	857
		Bruck	368	19	35	73	44	40	81	141	103	89	33	65	41	764	35.2	15. 6.	176	120	21	54	104	811
		Nittenau-Bergham	350	14	36	68	38	75	88	142	84	89	38	54	32	758	36.6	22. 8.	147	122	25	41	99	816
		Harting	334	23	43	72	46	56	118	153	122	97	38	64	60	992	—	—	—	—	—	—	—	1050
		Regenstauf	339	13	31	65	32	52	59	146	98	76	25	57	47	701	24.3	11. 9.	167	114	22	59	93	742
		Kürn	570	24	48	81	52	74	91	155	122	114	33	73	66	933	—	—	—	—	—	—	—	990
Isar bis Regen	Donau	Walhalla	415	18	38	80	34	68	101	129	87	113	34	67	58	827	37.5	11. 9.	180	133	22	59	107	860
		Gattersberg	415	12	48	52	42	86	65	118	99	138	34	55	42	791	56.5	11. 9.	152	120	22	47	100	849
		Altenthann	490	8	52	—	36	81	108	142	102	155	—	—	—	—	—	—	—	—	—	—	—	—
		Köfering	340	9	39	69	40	86	91	109	81	131	36	61	39	791	56.7	11. 9.	166	120	19	53	84	830
		Taimering	330	14	44	77	37	82	71	109	86	142	33	70	37	802	56.6	11. 9.	161	130	24	46	81	827
		Regensburg-Obertraubling	330	14	39	66	52	86	89	111	62	115	27	57	39	757	43.4	11. 9.	164	118	18	53	90	809
		Aholfing	325	17	49	65	41	75	105	138	91	129	32	60	59	861	39.6	11. 9.	152	128	27	45	102	896
		Neuhausen bei Main-	475	14	53	57	23	161	77	95	109	159	45	—	44	—	—	—	—	—	—	—	—	—
		Ludmannsdorf [burg	470	21	58	58	25	166	64	116	101	177	47	53	40	926	83.1	11. 9.	168	124	26	56	103	1017
		Pattendorf	415	10	37	51	27	122	81	105	111	173	40	58	34	849	71.0	11. 9.	185	127	22	54	106	916
		Rohr (Niederbayern)	435	19	42	58	30	104	41	102	75	161	35	84	39	790	36.2	11. 9.	163	131	21	53	75	863
		Eggmühl	365	9	36	54	39	93	84	82	72	153	25	62	35	744	55.9	11. 9.	150	110	23	49	100	786
		Schiederhof	660	26	60	80	57	61	96	191	121	112	40	72	101	1017	58.5	22. 8.	167	128	33	51	103	1091
		Hohenthann	480	14	44	58	25	148	89	100	89	178	51	62	33	891	74.8	11. 9.	176	121	23	61	111	939
		Oberroning	435	19	52	67	32	138	92	120	101	181	49	67	56	974	68.2	11. 9.	158	138	30	51	106	1037
		Ergoldsbach	417	17	51	60	34	108	51	107	91	176	44	57	56	852	64.2	11. 9.	177	129	23	60	89	912
		Mallersdorf	420	17	59	70	30	109	73	85	78	133	47	59	41	801	58.9	31. 5.	153	127	24	52	97	869
		Geiselhöring	360	20	54	72	47	111	138	92	80	164	47	47	42	914	55.3	31. 5.	152	125	26	45	106	966
		Straubing (Flugh.)	352	13	33	72	28	85	69	134	94	167	44	48	34	821	40.9	11. 9.	173	127	19	52	102	874
		Hagenau	465	12	57	66	40	74	58	112	98	175	50	50	49	835	62.3	11. 9.	143	122	24	46	98	900
		Puchhausen	370	12	37	61	40	83	52	142	90	159	48	62	46	832	40.2	11. 9.	149	118	24	46	93	872
		Stallwang	351	24	60	53	53	63	68	172	88	131	39	69	22	842	30.5	22. 8.	145	129	31	45	98	950
		Pilgramsberg	618	19	41	48	55	49	88	175	102	116	42	61	65	861	42.4	22. 8.	171	123	28	63	116	922
		Steinach, Kr. Straubing	350	28	54	87	51	74	97	165	86	133	40	70	81	966	—	—	—	—	—	—	—	—
		Dachsberg	560	23	41	67	49	62	94	217	112	131	47	75	73	991	38.6	22. 8.	172	133	34	57	109	1066
		Englmar	881	45	49	109	45	93	143	323	167	189	70	93	136	1462	50.6	22. 8.	178	162	50	52	116	1569
		Windberg	441	24	53	89	41	76	110	194	109	140	49	64	73	1022	38.2	22. 8.	164	145	32	52	112	1112
		Pfelling	320	17	37	65	38	78	74	205	116	159	50	72	56	967	—	—	—	—	—	—	—	—
		Straßkirchen	326	21	52	82	38	87	60	191	109	183	50	48	54	975	45.4	12. 7.	194	150	29	44	95	1057
		Büchling	335	13	43	69	22	70	59	154	84	164	51	44	40	813	45.8	11. 9.	166	128	24	52	90	—
		Buchetberg	420	45	59	94	73	64	85	309	166	191	67	83	132	1368	76.1	22. 8.	162	137	34	50	111	1488

Donau 1940

Fluß-gebiet		Stationen	See-höhe m	Monatssummen (mm) Januar	Februar	März	April	Mai	Juni	Juli	August	September	Oktober	November	Dezember	Jahressumme I—XII mm	Größte Tagesmenge Höhe mm	Datum	Zahl der Tage mit Niederschlag ≧0.1 mm	≧1.0 mm	≧10.0 mm	* ≧0.1 mm	⊡	Jahressumme XI. 39—X. 40 mm
Isar bis Regen	Donau	Metten	315	31	52	81	47	55	76	206	140	163	48	63	87	1049	—	—	—	—	—	—	—	1166
		Grafling	435	38	62	95	67	74	103	273	137	158	53	70	132	1262	59.4	22. 8.	180	142	40	49	106	1374
		Rusel-Irlmoos	840	33	64	110	119	94	99	367	284	252	70	90	120	1702	134.9	22. 8.	193	152	48	75	129	1900
		Deggendorf	320	33	56	87	42	68	59	179	113	158	51	64	89	999	45.6	11. 9.	172	130	34	47	106	1072
		Mainkofen	320	24	42	91	45	94	59	181	105	168	51	64	75	999	51.4	11. 9.	163	135	23	44	106	1070
Isar	Loisach bis Grenze	Mittenwald	918	64	56	88	53	284	85	198	111	195	44	75	96	1349	97.7	31. 5.	180	146	34	62	129	1386
		Krün	875	64	54	97	73	324	86	217	114	213	46	99	67	1454	112.7	31. 5.	169	155	45	59	124	1518
		Esterberg-Alpe	1262	57	41	105	50	330	124	187	165	235	45	—	—	—	—	—	—	—	—	—	—	—
		Vereinsalpe	1406	77	75	113	79	333	133	279	200	253	68	115	91	1816	127.5	31. 5.	183	146	57	78	183	1847
		Vorderriß	783	77	84	122	78	368	127	193	168	244	53	89	101	1704	162.2	31. 5.	178	152	51	69	138	1794
		Fall a. Isar	741	47	86	134	86	334	139	211	159	283	57	123	103	1662	95.0	31. 5.	161	153	53	54	150	1776
		Dürrachtal	928	—	—	—	89	316	120	210	140	155	55	82	126	—	—	—	—	—	—	—	—	—
		Obernach	830	74	88	148	88	376	102	201	180	199	51	82	107	1696	149.4	31. 5.	225	160	47	78	121	1784
		Einsiedl (Walchensee)	805	69	87	155	109	475	113	202	190	270	56	104	108	1938	115.0	30. 5.	169	159	55	59	132	2052
		Herzogstandhaus	1575	67	91	127	104	253	156	206	230	256	65	111	114	1780	80.9	31. 5.	170	158	54	60	183	1786
		Urfeld	844	49	119	129	84	430	146	226	256	258	91	143	112	2043	140.8	31. 5.	196	170	67	66	131	2082
		Jachenau	791	57	76	167	129	374	135	184	186	282	58	99	137	1904	165.7	31. 5.	165	149	58	53	122	1984
		Lenggries	682	91	92	146	97	372	120	226	231	280	53	107	92	1904	148.0	31. 5.	185	164	52	61	112	2111
		Marienstein, Kr. Mies-	800	76	94	121	83	229	122	157	202	290	77	128	97	1676	70.0	11. 9.	186	175	50	62	134	1793
		Bad Tölz [bach	654	68	98	93	81	375	175	144	189	269	67	105	77	1741	131.2	31. 5.	195	169	45	68	117	1873
	Loisach	Griesen	822	74	89	111	68	—	91	251	157	212	45	110	210	—	—	—	—	—	—	—	—	—
		Riffelriß	1600	75	47	121	107	255	151	321	158	219	54	85	97	1690	80.9	31. 5.	183	146	60	87	199	1817
		Zugmösl	1220	—	94	94	48	256	122	254	172	196	86	108	—	—	—	—	—	—	—	—	—	—
		Eibsee	984	76	81	92	53	257	106	239	157	217	72	107	107	1564	85.5	31. 5.	201	154	47	80	140	1590
		Grainau	760	79	84	101	55	256	102	226	182	186	51	94	100	1516	82.0	31. 5.	202	147	43	53	138	1569
		Zugspitze	2964	122	81	168	125	230	106	147	92	114	41	88	140	1454	71.7	31. 5.	202	166	57	181	305	1635
		Schneefernerhaus	2660	210	285	417	219	370	218	351	325	301	70	318	419	3703	90.0	31. 5.	225	203	106	190	366	3320
		Knorrhütte	2051	117	126	138	91	226	186	279	149	136	—	—	—	—	—	—	—	—	—	—	—	—
		Schachen	1867	—	—	—	—	—	—	261	175	216	—	—	—	—	—	—	—	—	—	—	—	—
		Kreuzeckhaus	1652	92	62	125	89	265	119	267	183	201	64	121	—	—	—	—	—	—	—	—	—	—
		Raintalerhof	964	85	90	111	81	261	101	224	153	214	45	109	95	1569	85.0	30. 5.	192	156	51	73	137	1628
		Elmau	1012	86	82	91	55	263	112	233	138	189	50	72	147	1518	87.5	31. 5.	181	143	53	71	159	—
		Eckbauer	1239	105	93	131	54	264	108	235	156	202	66	121	121	1656	79.9	31. 5.	190	157	55	84	158	1659
		Wildenau	750	78	73	112	74	245	107	214	149	184	59	92	119	906	85.6	30. 5.	187	155	50	64	136	918
		Kaltenbrunn, Kr. Gar-	861	84	89	117	75	250	109	239	156	213	52	88	115	1587	75.0	30. 5.	179	161	50	53	140	1619
		Wankhaus [misch	1765	65	32	74	72	210	104	163	102	112	44	97	102	1177	72.8	30. 5.	208	151	41	117	182	1184
		Garmisch-Parten-	717	64	66	89	56	246	93	186	154	184	43	94	101	1176	82.7	31. 5.	193	154	40	65	127	1214
		Oberau [kirchen	655	73	73	117	88	337	121	195	162	235	44	98	91	1634	119.6	31. 5.	197	153	51	63	120	1701
		Eschenlohe	639	73	86	97	75	341	126	220	183	211	69	106	78	1665	101.3	31. 5.	193	145	50	65	110	1676
		Kohlgrub	840	75	88	109	74	282	141	175	224	228	67	101	76	1640	94.8	31. 5.	195	158	51	55	133	1685
		Murnau	696	68	77	95	59	340	126	130	140	215	67	98	72	1487	140.3	30. 5.	189	151	42	65	124	1503
		Schwaiganger	660	65	65	83	61	324	118	140	143	234	73	100	81	1487	95.5	30. 5.	170	152	41	53	127	1459
		Kochel	605	78	75	96	61	404	133	179	179	262	74	120	75	1736	148.6	31. 5.	201	162	51	67	123	1774
		Walchenseekraft-	610	103	116	133	90	402	125	215	226	257	87	123	94	1971	—	—	—	—	—	—	—	—
		Sindelsdorf [werk	601	63	62	84	47	368	126	133	167	237	66	93	57	1503	145.9	30. 5.	206	146	39	63	123	1531
		Tutzingerhütte	1327	170	87	210	127	272	154	283	264	337	84	184	186	2358	77.3	31. 5.	182	176	72	85	194	2350
		Benediktbeuren	630	70	62	99	50	315	126	124	173	214	66	118	—	—	—	—	—	—	—	—	—	—
		Voglherd	777	—	—	—	—	399	136	179	157	234	—	—	—	—	—	—	—	—	—	—	—	—
		Königsdorf	626	57	57	75	52	305	118	160	161	266	73	107	54	1585	122.2	31. 5.	191	147	40	57	116	1619
		Thanning	640	49	66	74	50	286	105	120	161	228	65	88	62	1354	144.7	31. 5.	202	148	34	65	124	1409
		Puppling	590	45	60	74	45	264	105	104	145	227	64	82	49	1264	130.9	31. 5.	188	142	34	64	120	1319
	Dorfen bis Loisach	Icking	636	41	53	76	48	248	120	96	143	226	54	81	50	1236	108.2	31. 5.	186	139	31	63	114	1299
		Mühltal (Kraftwerk)	540	42	60	84	49	292	117	96	142	213	57	83	57	1292	127.8	31. 5.	246	158	33	73	113	1345
		Höllriegelskreuth	600	44	61	86	58	301	107	81	152	253	67	98	58	1366	148.0	31. 5.	209	159	36	76	99	1409
		Deisenhofen	574	46	55	81	46	309	75	106	144	209	62	83	49	1265	130.4	31. 5.	187	148	35	56	122	1336
		München (Isartalstr.)	525	44	59	74	47	371	90	79	162	215	54	74	42	1311	150.8	31. 5.	179	144	35	59	81	1377
		,, (Harlaching)	540	41	63	69	37	332	88	87	159	216	56	78	41	1267	136.0	31. 5.	174	139	35	59	101	1307
		,, (Hochhaus)	525	42	49	65	65	310	85	75	130	179	51	69	38	1158	125.0	31. 5.	171	140	34	57	97	1200
		,, (St. Bonifaz)	523	41	55	71	69	332	90	72	153	209	50	87	41	1270	149.6	31. 5.	182	148	36	63	98	1307
		,, (Ständlerstr.)	540	37	45	61	50	339	84	102	151	206	54	73	36	1238	145.6	31. 5.	167	132	33	53	101	1292
		,, (Sternwarte)	529	40	59	78	63	335	67	86	149	208	56	83	36	1260	151.2	31. 5.	199	145	35	62	106	1315
		,, (Oberföhring)	512	35	51	66	43	274	68	75	133	201	52	72	32	1102	88.1	30. 5.	158	135	32	50	96	1154
		Otterfing	669	47	64	79	64	314	111	105	196	219	58	84	49	1390	149.5	31. 5.	186	156	35	46	113	1460
		Kreuzpullach	582	48	58	79	53	298	87	91	135	247	66	92	58	1312	131.2	31. 5.	186	146	30	50	109	1377
		Sauerlach	620	47	64	73	53	286	126	103	168	209	65	83	50	1327	137.5	31. 5.	207	157	31	68	119	1401
		Dürrnhaar	601	44	60	73	76	322	119	85	177	224	66	87	45	1378	149.5	31. 5.	173	148	34	56	120	1420
		Neubiberg	548	46	47	95	53	357	87	90	156	—	—	—	—	—	—	—	—	—	—	—	—	—
		München-Berg a. Laim	528	39	56	76	37	357	82	88	149	221	49	76	43	1273	156.0	31. 5.	158	130	37	41	99	1326
		Eglfing	537	46	77	79	45	330	81	104	153	210	53	78	44	1300	150.1	31. 5.	185	142	38	60	109	1348
		Unterföhring	500	29	47	64	39	334	90	81	119	204	51	66	35	1159	151.8	31. 5.	165	123	30	49	92	1222
		München (Traubestr.)	510	31	52	69	34	335	69	75	141	198	51	78	38	1171	151.0	31. 5.	135	129	29	44	—	1202

1940 Donau

Flußgebiet		Stationen	Seehöhe m	Monatssummen (mm) Januar	Februar	März	April	Mai	Juni	Juli	August	September	Oktober	November	Dezember	Jahressumme I—XII mm	Größte Tagesmenge Höhe mm	Datum	Zahl der Tage mit Niederschlag ≧ 0.1 mm	≧ 1.0 mm	≧ 10.0 mm	* ≧ 0.1 mm	⊠	Jahressumme XI. 39—X. 40 mm
Isar	Dorfen bis Loisach	Großlappen (Kläranl.)	500	**28**	47	75	53	**335**	92	89	120	220	51	67	31	1208	**137.0**	31. 5.	125	108	28	34	—	1271
		Garching b.München	483	31	—	56	31	—	81	79	107	242	47	—	—	—	—	—	—	—	—	—	—	—
		Neufahrn b. Freising	470	**14**	35	54	30	157	81	77	117	**179**	42	69	26	881	—	—	—	—	—	—	—	935
		Weihenstephan (Gartenbauamt)	470	**22**	43	60	55	172	40	102	110	**207**	49	68	45	973	**84.9**	11. 9.	172	125	25	74	107	1011
		(Agr.-Chem.-Institut)	470	**14**	44	59	55	162	44	96	109	**203**	44	70	42	942	**83.3**	11. 9.	171	120	20	44	98	962
		(L.-Saatzuchtanstalt)	470	**17**	38	57	59	149	37	92	101	**186**	48	68	39	891	**79.0**	11. 9.	162	125	23	39	96	923
		Freising	473	**19**	35	52	45	148	36	89	101	**180**	45	58	41	849	**74.3**	11. 9.	171	125	19	58	98	877
	Dorfen	Zorneding	560	45	71	86	**44**	**359**	99	130	139	237	67	80	49	1406	**155.4**	31. 5.	210	143	37	83	111	1477
		Goldach	470	**26**	43	52	31	181	77	102	104	**207**	48	64	40	975	**93.3**	31. 5.	156	121	28	46	100	1013
		München-Riem	517	**30**	52	66	46	**308**	77	77	142	232	43	72	29	1174	**128.5**	31. 5.	180	137	32	63	118	—
		Erlmühle	497	**27**	42	55	46	**285**	72	81	108	197	56	70	31	1070	**148.5**	31. 5.	196	122	27	47	88	1106
		Aufkirchen	487	**24**	37	54	26	**223**	75	118	110	185	51	77	36	1016	**112.2**	31. 5.	169	120	25	51	86	1047
		Eitting	449	**19**	39	57	20	142	61	92	113	**217**	51	64	35	910	**79.5**	11. 9.	168	119	27	49	96	947
	Ammer	Linderhof	937	74	122	207	106	**379**	138	224	254	267	**59**	127	170	2127	**130.4**	31. 5.	197	166	65	73	160	2167
		Ettal	878	88	95	115	82	**314**	115	228	206	252	**62**	110	105	1772	**100.8**	31. 5.	204	160	46	76	152	1820
		Oberammergau	840	82	76	104	70	**319**	140	210	186	198	**55**	109	80	1629	**119.5**	30. 5.	197	154	44	81	98	—
		Unterammergau	830	85	92	118	79	**325**	142	191	223	223	**52**	107	67	1704	**114.8**	30. 5.	193	158	49	72	139	1758
		Unternogg	840	92	108	126	70	**349**	120	182	248	255	**64**	116	94	1824	**120.0**	30. 5.	172	161	74	50	126	1880
		Bayersoien	840	**67**	90	107	**67**	**330**	128	136	207	244	74	95	88	1633	**107.1**	30. 5.	196	157	44	75	128	1646
		Jagdhaus b.wild.Jäger	980	—	99	202	114	464	153	202	226	205	100	—	—	—	—	—	—	—	—	—	—	—
		Böbing	714	**47**	68	103	56	**285**	175	99	190	226	58	87	60	1454	**98.5**	30. 5.	183	147	38	65	108	1505
		Wildsteig	840	56	68	89	**44**	**304**	149	140	176	245	77	95	50	1493	**96.0**	30. 5.	195	152	45	61	145	1504
		Hohenpeissenberg	994	64	61	102	67	**272**	135	117	149	206	**50**	70	53	1346	**97.7**	30. 5.	199	156	36	81	112	1419
		Schöffau	700	53	61	76	59	**338**	124	111	175	215	57	77	**42**	1388	**133.4**	30. 5.	155	131	40	59	113	1421
		Sulz, Bad	625	—	—	—	—	—	—	—	177	230	52	70	66	—	—	—	—	—	—	—	—	—
		Eberfing	609	41	51	72	**36**	**247**	119	88	138	213	54	82	41	1182	**84.2**	30. 5.	188	141	34	50	115	1201
		Weilheim (Oberbayern)	566	45	58	76	**39**	**217**	161	109	171	187	64	74	53	1354	**83.2**	31. 5.	198	151	32	54	111	—
		Wielenbach	547	32	31	60	**26**	**198**	119	96	133	181	43	69	**26**	1014	**93.6**	31. 5.	170	126	31	59	90	1033
		Zellsee	600	45	52	70	**34**	183	120	125	137	**194**	43	81	39	1123	**70.0**	30. 5.	182	148	30	65	110	1064
	Ammersee	Diessen	650	37	49	72	**33**	178	133	101	141	**185**	45	74	44	1092	**77.7**	31. 5.	194	144	34	56	89	1131
		Andechs	690	36	48	74	**35**	**235**	157	116	137	221	62	78	52	1251	**105.7**	31. 5.	182	140	35	65	110	1276
		Oberpfaffenhofen	580	**31**	49	77	38	**259**	98	78	144	202	51	70	33	1130	**112.4**	31. 5.	157	115	32	50	107	1177
		Seefeld, Kr. Starnberg	565	40	43	73	**31**	**245**	131	94	123	202	55	76	53	1166	**102.6**	31. 5.	169	131	33	56	116	1193
		St. Ottilien	590	**32**	53	78	33	220	110	109	141	**221**	57	89	52	1195	**125.6**	31. 5.	172	130	35	50	104	1223
		Achselschwang	587	**34**	39	69	37	**230**	103	131	137	200	57	82	48	1167	**108.4**	31. 5.	184	133	26	53	107	1175
	Amper	Grafrath	532	**38**	51	84	42	**247**	135	83	104	182	56	79	43	1144	**104.4**	31. 5.	194	133	36	57	101	1187
		Fürstenfeldbruck	522	**28**	32	56	54	**203**	121	96	120	183	46	62	31	1032	**99.8**	31. 5.	172	108	29	49	94	1040
		Geisenbrunn	565	**26**	47	69	31	**306**	128	111	141	209	59	81	32	1240	**118.8**	30. 5.	192	126	35	61	98	1260
		Adelshofen	560	35	44	65	**27**	**219**	141	98	148	213	51	80	41	1162	**106.3**	31. 5.	180	121	28	58	82	1184
		Haspelmoor	529	**26**	41	69	34	188	115	138	119	**205**	47	79	40	1101	**81.2**	31. 5.	181	132	36	51	101	—
		Rottbach	530	—	—	—	—	229	125	104	110	195	48	61	39	—	—	—	—	—	—	—	—	—
	Amper, Würm	Dachau	477	**32**	51	61	47	**228**	104	111	103	174	49	58	40	1058	**115.2**	31. 5.	179	123	34	62	90	1091
		Seeshaupt	597	43	59	73	**41**	**219**	119	120	168	203	58	86	42	1231	**95.9**	31. 5.	170	140	41	54	112	1247
		Ammerland	585	46	52	73	**43**	**267**	151	109	144	210	58	83	44	1280	**110.8**	31. 5.	192	144	35	70	116	1332
		Münsing	666	51	57	78	**41**	**263**	161	126	155	242	67	82	**41**	1364	**104.5**	31. 5.	196	154	38	70	117	1415
		Traubing	670	**39**	54	82	49	**304**	112	108	141	205	66	88	68	1316	**147.0**	31. 5.	213	154	37	61	123	1325
		Starnberg	619	49	55	87	**48**	**393**	111	92	156	212	63	76	52	1394	**146.4**	31. 5.	147	128	42	50	101	1467
		Mühltal (Würm)	592	**41**	56	79	52	**298**	98	93	154	229	60	73	57	1290	**129.5**	31. 5.	187	146	37	59	107	1354
		Planegg	547	**45**	59	79	49	**367**	104	101	124	233	60	80	49	1350	**152.7**	31. 5.	175	144	43	63	116	1424
		München-Pasing	526	44	54	73	**41**	**338**	79	84	137	208	54	71	**41**	1235	**147.8**	31. 5.	200	145	49	70	109	1123
		„ -Fürstenried	556	42	51	68	46	**353**	81	91	152	236	58	75	**39**	1292	**138.9**	31. 5.	161	132	38	45	103	1331
		„ (Botan. Garten)	514	**36**	50	70	57	**329**	103	92	128	201	55	83	37	1241	**155.2**	31. 5.	189	133	35	66	107	100
		„ -Nederling	513	37	52	70	46	**325**	93	81	143	209	53	74	**26**	1219	**143.7**	31. 5.	161	124	37	54	113	1264
	Amper	Badersfeld	480	**31**	46	71	44	**235**	123	108	129	224	52	67	37	1167	**108.5**	31. 5.	179	125	32	46	102	1194
		Schleissheim	480	**27**	44	67	33	**273**	136	109	132	196	47	58	30	1152	**109.0**	31. 5.	176	118	31	59	101	1193
		Jarzt	460	—	51	—	26	168	73	—	—	—	—	—	—	—	—	—	—	—	—	—	—	—
		Egenburg	475	**30**	47	57	44	**206**	99	108	151	195	44	63	36	1080	**78.3**	31. 5.	147	114	35	36	113	1098
		Erdweg	475	**20**	45	71	28	195	95	110	176	**207**	45	61	36	1089	**86.0**	31. 5.	165	124	35	53	92	1145
		Markt Indersdorf	468	**22**	39	58	27	166	104	135	124	**184**	44	64	40	1007	**65.8**	41. 5.	138	119	27	42	97	1122
		Hohenkammer	472	**24**	55	62	31	180	59	102	106	**189**	58	59	59	984	**96.0**	31. 5.	172	128	28	63	98	1016
		Sünzhausen	528	**24**	44	63	25	183	57	103	116	**193**	57	67	63	1095	**87.5**	31. 5.	164	126	26	46	95	1121
	Sempt	Birkach	560	**32**	56	77	52	**321**	117	98	151	228	62	73	40	1307	**161.1**	31. 5.	184	137	33	67	117	1393
		Forstinning	512	**31**	51	69	35	**287**	95	88	131	236	57	75	38	1193	**156.7**	31. 5.	151	131	33	46	112	1331
		Grünbach über Erding	458	**32**	51	62	46	**186**	88	105	96	175	47	63	46	097	**75.0**	31. 5.	144	132	27	42	85	1032
		Pfrombach	480	31	45	49	**14**	121	69	82	92	**221**	43	53	35	845	**104.2**	11. 9.	146	115	23	40	98	887
		Aich, Kr. Freising	415	24	47	53	**17**	122	48	100	116	**206**	52	62	38	885	**87.0**	11. 9.	166	120	24	51	100	929
		Moosburg	410	**20**	40	58	**20**	114	40	84	91	**154**	54	58	48	781	**60.0**	11. 9.	187	119	19	59	99	825
		Nandlstadt	464	31	53	77	**25**	140	72	92	96	**155**	45	61	54	901	**69.3**	31. 5.	151	133	24	48	97	974
	Mündung bis Sempt	Pörndorf	491	26	47	66	**19**	124	99	86	103	**184**	46	66	43	909	**77.2**	11. 9.	159	129	22	31	95	959
		Landshut	398	**17**	42	56	19	105	77	99	103	**189**	59	64	38	868	**50.2**	11. 9.	158	120	27	54	99	920
		Essenbach	390	**14**	45	60	38	97	53	102	86	**180**	52	56	35	838	**66.4**	11. 9.	143	107	26	46	89	901
		Dingolfing	360	**19**	68	72	45	98	49	97	87	**181**	53	50	49	868	**50.0**	11. 9.	170	131	22	60	98	943

Flußgebiet		Stationen	Seehöhe m	Monatssummen (mm) Januar	Februar	März	April	Mai	Juni	Juli	August	September	Oktober	November	Dezember	Jahressumme I—XII mm	Größte Tagesmenge Höhe mm	Datum	Zahl der Tage mit Niederschlag ≧ 0.1 mm	≧ 1.0 mm	≧ 10.0 mm	* ≧ 0.1 mm	≡	Jahressumme XI. 39—X. 40 mm
Isar	Mündung bis Sempt	Schneiderberg	440	12	41	60	23	112	33	121	71	168	40	42	30	753	54.5	11. 9.	140	106	23	31	104	808
		Landau (Isar)	339	15	59	71	25	81	35	119	81	164	55	48	38	782	52.4	11. 9.	182	132	23	61	83	859
		Grünberg, Kr. Strau-	417	15	37	69	27	77	49	120	88	149	50	45	33	759	46.2	11. 9.	163	130	19	37	103	830
		Otzing (bing	325	19	46	76	30	102	51	149	91	185	55	54	45	903	62.0	11. 9.	157	132	25	48	86	959
		Wiesenhof	318	14	55	74	29	89	57	137	85	143	39	48	56	826	51.4	11. 9.	157	119	22	50	109	867
Inn bis Isar	Vils bis Isar	Rohrstetten [dorf	450	40	58	129	40	88	77	147	127	171	58	78	126	1139	52.5	22. 8.	208	152	30	68	114	1212
		Hausstein, Kr. Deggen-	917	57	80	133	112	106	124	305	218	221	69	107	166	1698	84.4	22. 8.	203	153	61	69	113	1882
		Oberfrohnstetten	380	42	72	118	57	59	74	214	136	165	54	78	67	1136	48.8	22. 8.	158	145	46	47	128	1249
		Neusling	342	24	65	82	35	82	75	130	94	162	53	49	47	898	52.2	11. 9.	141	120	27	45	99	973
		Osterhofen	310	25	45	82	34	88	52	145	99	155	49	62	55	891	46.0	11. 9.	181	130	26	58	101	954
		Schöllnach	370	45	67	93	67	74	53	211	141	169	56	76	112	1164	49.6	22. 8.	154	142	41	44	109	1221
		Witzelsberg	400	33	49	74	45	90	67	131	104	152	59	70	66	940	49.8	11. 9.	177	140	30	53	104	1002
		Oberstraubing	500	22	48	50	26	184	68	106	125	219	57	65	30	1000	81.6	31. 5.	148	132	31	51	93	1046
	Vils	Ratzing b. Taufkirchen	464	19	43	54	41	139	92	71	105	164	57	56	29	870	64.0	11. 9.	184	129	24	60	110	907
		Pauluszell	465	28	44	53	25	129	82	70	94	181	—	—	—	—	—	—	—	—	—	—	—	—
		Vilsbiburg	449	15	56	56	28	108	59	102	116	179	58	61	43	881	62.7	11. 9.	172	124	19	58	93	918
		Gundihausen	470	27	59	65	22	136	64	108	104	201	57	76	54	973	71.8	11. 9.	166	130	26	71	97	1026
		Geisenhausen	461	23	58	57	35	125	116	97	106	241	46	59	38	1001	93.7	11. 9.	189	132	23	61	100	1048
		Oberkirchberg	490	18	48	50	55	120	57	101	100	194	50	52	45	890	58.0	11. 9.	172	123	23	56	102	951
		Frontenhausen [dau	414	15	47	53	47	122	49	94	90	166	48	48	30	809	53.5	11. 9.	180	122	21	60	100	867
		Oberhausen, Kr. Lan-	400	17	46	74	38	105	32	107	80	196	52	55	40	842	53.4	11. 9.	158	132	20	54	100	878
		Eichendorf (Niederbay-	352	20	52	78	30	89	32	119	83	163	62	54	43	825	51.8	11. 9.	165	128	23	60	96	912
		Haberskirchen [ern)	436	15	43	59	35	104	65	104	85	180	48	44	30	902	48.2	11. 9.	187	120	22	53	101	961
		Sigltham	450	—	—	—	41	92	32	94	77	136	49	51	46	—	—	—	—	—	—	—	—	—
		Falkenberg (Nieder-	490	39	102	59	64	113	46	102	105	183	67	68	30	978	51.1	11. 9.	166	123	32	60	95	1049
		Arnstorf [bayern)	371	17	76	84	39	111	46	117	95	184	55	57	44	925	60.0	11. 9.	147	130	27	47	96	992
		Schönau (Ndb.)	435	22	54	70	31	120	48	120	94	165	55	58	48	885	58.5	31. 5.	180	123	23	58	103	959
		Dietersburg	400	17	38	67	29	101	34	90	72	145	47	51	34	725	50.0	11. 9.	166	118	22	50	96	786
		Haidenburg	350	21	41	71	30	98	70	84	95	135	53	58	40	786	45.3	11. 9.	169	134	14	50	109	852
		Forsthart	419	28	47	81	34	84	49	104	90	163	60	55	46	841	52.0	11. 9.	123	122	20	40	103	902
		Egglham	352	20	45	72	29	97	40	108	103	142	51	57	42	806	45.5	31. 5.	138	121	30	32	83	874
		Schweicklberg	378	39	59	101	45	104	69	123	149	191	63	70	56	1069	59.0	11. 9.	167	130	37	53	105	1178
	Ilz bis Vils	Ortenburg	348	35	48	76	33	110	45	124	135	150	57	52	40	905	45.1	31. 5.	146	130	24	39	79	994
		Otterskirchen	390	44	65	94	57	52	52	136	118	177	62	75	76	1008	51.3	31. 5.	176	137	29	55	107	1128
		Burgstall, (Kr. Vils-	380	38	50	95	62	83	73	157	140	151	66	76	86	1077	51.0	31. 5.	181	132	36	67	105	1173
		Fürstenstein [hofen)	520	55	92	103	68	93	68	163	127	169	56	66	155	1215	51.7	12. 9.	194	148	40	63	117	1276
		Ruderting	440	36	61	89	50	107	45	166	115	158	52	80	92	1051	48.2	31. 5.	167	133	34	57	108	1120
		Kachlet	305	30	45	82	47	74	51	103	101	134	47	61	79	854	38.3	11. 9.	186	124	22	65	100	925
		Passau-Baustadel	300	38	61	82	49	77	62	113	111	139	43	66	80	921	35.4	11. 9.	166	134	28	42	97	1003
		Passau (Gartenstr.)	305	36	58	78	58	88	57	122	107	143	51	68	81	947	—	—	—	—	—	—	—	1017
	Ilz	Rachelsee	875	40	75	164	85	225	—	280	228	174	53	157	202	—	—	—	—	—	—	—	—	—
		Kirchdorf (Wald)	690	24	52	79	51	134	101	191	139	129	52	66	102	1120	51.2	31. 5.	198	146	37	65	124	1191
		Klingenbrunn (Bhf.)	820	36	61	142	77	147	121	224	170	138	44	86	184	1430	67.2	31. 5.	188	169	45	66	123	1452
		Schöfweg	760	42	86	127	119	116	88	241	161	188	65	87	151	1471	52.8	22. 8.	199	154	50	66	135	1581
		Schönberg (Nieder-	564	32	51	127	69	90	99	193	173	150	49	80	144	1257	49.5	22. 8.	166	143	47	50	110	1328
		Waldhäuser [bayern)	1000	48	57	114	46	184	141	224	213	151	40	119	161	1498	78.0	31. 5.	178	138	54	67	143	1528
		Altschönau	711	31	51	100	51	124	103	172	185	135	38	85	128	1203	46.2	31. 5.	189	152	41	65	128	1265
		St. Oswald	830	34	62	—	—	127	—	213	192	139	45	70	157	—	—	—	—	—	—	—	—	—
		Arfenreuth	700	40	56	120	52	76	82	169	152	151	39	76	122	1135	46.8	22. 8.	144	137	36	47	123	1148
		Perlesreut	547	34	38	80	41	85	64	148	183	170	45	81	121	1090	55.2	22. 8.	154	127	30	42	112	1120
		Finsterau (Postamt)	1000	23	46	92	54	98	62	104	220	131	52	152	157	1191	61.8	4. 11.	183	136	35	63	112	1218
		Finsterau (Forstamt)	1000	22	58	93	48	140	104	182	250	164	53	136	—	—	—	—	—	—	—	—	—	—
		Mauth	820	24	—	93	61	139	92	167	174	162	40	94	102	—	—	—	—	—	—	—	—	—
		Kreuzberg (Bayer.W.)	819	46	62	132	94	105	101	193	197	174	52	—	—	—	—	—	—	—	—	—	—	—
		Leopoldsreut	1120	26	50	112	58	137	92	196	224	199	46	80	101	1321	67.7	22. 8.	172	146	41	73	148	—
		Duschlberg	900	46	70	137	73	106	47	191	185	183	70	78	165	1351	54.8	11. 9.	184	146	50	75	138	1418
		Röhrnbach	430	33	43	104	72	81	67	153	166	166	43	74	93	1115	47.1	22. 8.	179	138	34	60	119	1197
		Kringell	460	28	54	93	61	79	66	134	120	161	36	74	94	1000	36.6	31. 5.	158	145	33	48	118	1072
		Roitham	500	35	51	92	70	80	37	171	119	152	45	83	93	1028	47.7	22. 8.	157	135	28	52	123	1120
Inn	Mangfall bis Grenze	Schwarzenkopfhütte	1340	104	104	150	149	333	153	237	220	259	33	154	158	2054	81.5	31. 5.	196	179	66	116	185	2147
		Valepp	885	20	94	134	121	370	116	234	206	228	48	106	148	1825	153.5	31. 5.	215	172	52	96	165	1917
		Brünnsteinhaus	1360	68	77	130	96	333	110	212	170	182	48	105	130	1661	127.7	31. 5.	208	169	62	107	150	1752
		Tatzlwurm	795	83	91	137	82	345	144	223	156	237	51	127	145	1821	172.3	31. 5.	202	170	59	74	147	1858
		Oberaudorf	485	51	—	92	83	254	88	170	171	157	39	78	79	—	—	—	—	—	—	—	—	—
		Törwang	700	79	75	102	69	415	170	177	156	275	67	135	75	1795	148.0	31. 5.	180	163	54	53	113	1842
		Hochrißhütte	1569	58	173	184	108	323	103	163	278	223	41	179	178	2011	111.3	31. 5.	204	147	86	88	202	1929
		Degerndorf, Kr. Rosen-	470	65	87	88	73	337	135	188	180	282	63	108	56	1722	140.5	31. 5.	192	143	58	53	114	1767
		Nicklheim [heim	469	72	61	66	53	279	109	149	131	214	60	89	39	1322	85.0	31. 5.	187	149	38	61	110	1349
		Endorf	529	52	69	86	76	362	110	126	150	243	68	82	48	1474	162.8	31. 5.	190	158	40	61	117	1554
		Riedering	493	57	53	73	49	333	110	129	126	263	64	93	51	1401	137.1	31. 5.	184	143	38	58	113	1459

Flußgebiet		Stationen	Seehöhe m	Monatssummen (mm) Januar	Februar	März	April	Mai	Juni	Juli	August	September	Oktober	November	Dezember	Jahressumme I—XII mm	Größte Tagesmenge Höhe mm	Datum	Zahl der Tage mit Niederschlag ≧ 0.1 mm	≧ 1.0 mm	≧ 10.0 mm	* ≧ 0,1 mm	⊡	Jahressumme XI. 39—X. 40 mm
Inn	Mangfall	Stuben	874	89	93	153	111	**311**	152	206	164	251	**53**	126	117	1826	**134.0**	31. 5.	191	167	62	75	183	1956
		Dorf Kreuth	790	82	101	154	116	**366**	140	194	201	280	**56**	120	130	1940	**158.2**	31. 5.	201	163	57	80	145	2079
		Hirschberghaus	1512	86	104	158	—	—	—	—	—	—	—	—	—	—	—	—	—	—	—	—	—	—
		Bauer i. d. Au	905	83	90	153	120	**398**	150	198	228	230	**49**	114	123	1936	**166.5**	31. 5.	179	171	59	60	145	2067
		Tegernsee	727	71	76	117	87	**319**	116	161	212	271	**50**	106	87	1673	**133.1**	31. 5.	188	154	52	64	125	1779
		Neureuthaus	1264	41	84	98	—	—	—	—	152	197	103	72	122	—	—	—	—	—	—	—	—	—
		Reisach	637	**66**	82	104	89	**296**	118	136	176	242	**66**	98	76	1549	**110.7**	31. 5.	214	166	41	76	127	1655
		Schliersee	785	85	91	123	91	360	109	173	296	—	58	120	113	—	—	—	—	—	—	—	—	—
		Miesbach	760	62	80	91	78	**278**	104	126	142	244	**49**	89	75	1418	**93.5**	31. 5.	166	144	44	63	130	1488
		Thalham	635	**62**	84	100	93	**321**	124	141	190	248	65	107	77	1612	**119.6**	31. 5.	215	161	42	79	129	1723
		Gotzing	600	**64**	68	100	85	**309**	146	124	194	269	70	104	68	1601	**118.5**	31. 5.	187	157	40	72	125	1709
		Taubenberg, Kr. Mies-	880	**61**	74	94	76	**267**	114	139	187	263	73	114	65	1527	**90.6**	31. 5.	215	160	45	75	129	1623
		Wildschwaige [bach	750	101	96	149	98	**329**	104	100	179	225	93	104	**59**	1637	**117.0**	30. 5.	197	175	53	65	122	1730
		Mühltal b. Darching	619	**59**	82	100	94	**307**	103	121	190	234	62	96	79	1527	**130.9**	31. 5.	228	163	42	77	130	1619
		Schaftlach	760	65	—	76	—	282	131	162	212	297	58	124	63	—	—	—	—	—	—	—	—	—
		Pelletsmühl	689	**70**	81	94	74	**345**	104	141	196	273	77	104	72	1631	**166.8**	31. 5.	163	148	42	57	122	1713
		Neuhelfendorf	629	48	61	65	60	**290**	94	95	172	206	61	83	**44**	1277	**137.5**	31. 5.	193	147	36	65	125	1305
		Kloaschau	907	105	93	155	48	**340**	129	230	207	289	**46**	105	141	1888	—	—	—	—	—	—	—	1952
		Bayrischzell	800	46	—	—	61	272	121	209	198	—	—	107	71	—	—	—	—	—	—	—	—	—
		Wendelsteinhaus	1728	126	160	201	206	**398**	190	227	246	332	**71**	151	185	2493	**171.8**	31. 5.	202	193	89	119	199	2638
		Neuhaus b. Schliersee	792	75	94	106	85	**358**	109	177	179	275	**54**	108	88	1708	**137.4**	31. 5.	173	159	51	67	120	1842
		Sandbichl-Winkl	782	69	92	96	78	**303**	116	144	182	232	**60**	93	66	1531	**115.8**	31. 5.	219	161	44	92	132	1606
		Großseeham	652	**59**	74	89	75	**290**	95	123	201	221	62	90	66	1445	**123.1**	31. 5.	206	155	41	72	121	1520
		Glonn	535	**45**	50	74	53	**274**	116	78	126	193	57	74	**45**	1185	**127.0**	31. 5.	192	142	34	72	122	1239
		Irschenberg	733	55	80	84	56	**295**	124	145	167	234	60	80	**50**	1430	**93.6**	30. 5.	189	148	**41**	72	125	1519
		Riedbichl	608	**52**	73	101	57	**258**	101	107	164	257	63	85	100	1418	**112.8**	31. 5.	169	150	41	63	107	1440
		Aibling, Bad	480	63	53	85	**50**	**236**	87	129	159	203	54	81	**50**	1250	**88.2**	31. 5.	187	146	34	64	108	1295
		Kronwitt	505	**57**	76	96	87	**214**	109	157	154	201	86	96	61	1394	**70.4**	31. 5.	187	163	36	51	117	1441
		Rosenheim	446	53	52	70	46	**244**	116	126	132	224	**51**	85	55	1254	**91.6**	31. 5.	191	148	33	55	106	1291
		Vogtareuth	470	47	55	73	48	**217**	128	120	132	209	54	74	**30**	1187	**89.0**	31. 5.	168	141	33	47	98	1237
		Ostermünchen	505	47	51	63	51	**224**	75	93	122	211	54	69	**45**	1105	**91.5**	31. 5.	156	133	32	47	104	1145
	Alz bis Mangfall	Ebersberg	560	**37**	58	71	67	**310**	110	111	137	232	60	78	52	1323	**158.3**	31. 5.	202	145	33	65	111	1386
		Gabersee	500	**35**	55	73	55	**273**	176	97	139	223	51	66	46	1289	**148.6**	31. 5.	187	140	37	70	111	1347
		Albaching	513	**38**	62	84	53	**254**	150	88	131	193	56	68	49	1226	**136.4**	31. 5.	151	137	31	50	117	1299
		Haag i. Obb.	564	**38**	65	90	60	**248**	125	117	131	205	58	67	57	1261	**140.5**	31. 5.	186	152	35	65	115	1347
		Jettenbach	405	**25**	44	75	44	**188**	75	121	104	177	49	58	44	1004	**115.0**	31. 5.	168	124	27	61	106	1079
		Schnaitsee	600	**38**	65	84	66	**280**	76	139	145	240	77	66	59	1335	**154.8**	31. 5.	178	147	35	61	110	1380
		Taufkirchen, Kr Mühl-	490	48	58	75	29	**199**	96	132	136	176	**20**	86	50	1105	**87.0**	31. 5.	193	146	36	67	121	1126
		Mühldorf [dorf	382	**28**	48	61	45	140	89	121	110	**193**	53	53	38	979	**63.1**	31. 5.	184	129	24	57	85	1047
		Töging	375	41	42	59	**37**	**146**	72	125	105	138	50	56	39	970	**68.9**	31. 5.	169	127	27	55	88	1040
		Isen	500	**37**	51	67	39	**261**	100	111	129	231	60	83	41	1210	**138.8**	31. 5.	143	133	31	44	103	1286
		Dorfen	460	**37**	71	75	**37**	179	71	105	118	**214**	68	75	58	1108	**92.3**	31. 5.	187	141	28	62	97	1189
		Obertaufkirchen	455	**29**	55	61	42	185	72	104	111	**222**	69	75	48	1073	**97.4**	31. 5.	177	123	28	58	105	1115
		Reichertsheim	520	**28**	51	73	44	**223**	94	125	103	204	59	60	40	1104	**130.4**	31. 5.	183	143	34	64	113	1175
		Mauerberg	447	**33**	53	74	45	**189**	79	103	124	166	51	61	50	1028	**85.2**	31. 5.	192	139	30	58	115	1095
		Forst Kastl	437	**36**	55	66	44	167	57	107	118	**178**	50	67	37	982	**74.5**	31. 5.	157	138	27	43	101	1090
	Alz, Tiroler Ache	Winkelmoosalm	1160	82	108	172	132	**418**	153	267	211	234	**49**	140	152	2118	**136.2**	31. 5.	194	176	71	88	175	2290
		Seegatterl	715	69	94	136	118	**352**	140	235	195	220	**62**	126	136	1883	**132.7**	31. 5.	200	173	63	79	163	1963
		Straubingerhaus	1589	109	121	234	126	**248**	131	242	197	201	**55**	158	119	1941	**69.0**	31. 5.	208	188	70	120	208	2042
		Reit i. W.	672	79	81	139	104	**302**	127	215	194	112	**60**	132	147	1692	**90.2**	31. 5.	206	172	60	75	139	1733
		Schleching	570	**53**	65	128	97	**345**	166	193	198	218	60	99	77	1699	**140.5**	31. 5.	194	176	47	60	118	1909
		Oberwössen	650	65	**60**	118	106	**386**	137	190	201	233	61	99	83	1739	**108.1**	31. 5.	188	165	54	67	130	1881
		Röchelbergalpe	1393	—	—	—	—	—	167	225	312	256	—	—	—	—	—	—	—	—	—	—	—	—
		Staudach	540	86	101	111	76	**312**	95	143	177	224	73	100	**55**	1553	**87.6**	31. 5.	183	167	48	55	113	1647
		Hochgernhaus	1565	94	67	179	114	**353**	262	250	278	262	**60**	126	126	2171	**99.8**	31. 5.	195	179	81	99	176	2355
		Maria Eck	892	**39**	103	126	102	**384**	127	182	202	297	76	155	87	1900	**122.5**	31. 5.	163	157	66	61	145	1975
		Adelholzen Bad	658	**66**	80	118	82	**353**	128	170	181	260	72	117	67	1694	**128.8**	31. 5.	202	164	56	74	122	1767
	Alz, Prien	Baumgarten, Kr. Traun-	520	—	—	—	—	—	—	—	124	225	57	85	—	—	—	—	—	—	—	—	—	—
		Sachrang (Ort) [stein	740	63	78	113	89	**451**	200	243	174	243	**53**	125	118	1950	**214.5**	31. 5.	199	164	54	74	144	2007
		Ackeralpe	1350	—	—	—	—	—	—	254	327	—	—	—	—	—	—	—	—	—	—	—	—	—
		Grattenbach	700	68	95	150	149	**388**	192	236	243	270	**61**	139	99	2070	**88.6**	31. 5.	186	167	67	45	87	2251
		Hohenaschau	620	70	93	134	116	**434**	156	199	216	340	**67**	159	94	2078	**164.4**	31. 5.	198	164	63	72	128	2214
		Schlechtenbergalm	1400	—	—	—	—	—	—	214	266	—	—	—	—	—	—	—	—	—	—	—	—	—
		Frasdorf	600	—	—	—	—	411	151	164	187	296	69	145	116	—	—	—	—	—	—	—	—	—
	Alz, Chiemsee	Stock b. Prien	520	**63**	77	96	72	**354**	117	124	166	242	72	88	64	1535	**139.3**	31. 5.	198	163	42	68	115	1652
		Bernau, Kr. Rosenheim	545	67	75	109	73	**325**	117	118	150	251	66	92	**58**	1501	**126.4**	31. 5.	231	157	48	71	120	1633
		Herrenchiemsee	539	57	68	92	70	**322**	105	114	153	230	67	81	**48**	1407	**118.7**	31. 5.	242	156	40	84	122	1515
		Chieming	530	47	72	91	51	—	—	—	—	—	—	—	—	—	—	—	—	—	—	—	—	—
		Pittenhart	563	**41**	65	84	101	**300**	78	108	151	192	54	75	45	1294	**155.1**	31. 5.	176	147	38	59	109	—
		Seebruck	528	40	60	86	56	**216**	79	104	138	202	49	71	**30**	1131	**92.8**	31. 5.	190	145	33	65	111	1228

Donau

Flußgebiet		Stationen	Seehöhe m	Monatssummen (mm) Januar	Februar	März	April	Mai	Juni	Juli	August	September	Oktober	November	Dezember	Jahressumme I–XII mm	Größte Tagesmenge Höhe mm	Datum	Zahl der Tage mit Niederschlag ≧ 0.1 mm	≧ 1.0 mm	≧ 10.0 mm	* ≧ 0.1 mm	🌨	Jahressumme XI. 39—X. 40 mm
Inn	Alz, *Traun*	Seehaus b. Ruhpolding	725	71	104	179	168	**407**	164	267	208	340	**62**	140	155	2265	**150.0**	31. 5.	180	175	75	67	145	2469
		Ruhpolding	664	62	95	162	114	**357**	146	180	227	237	**56**	127	116	1879	**106.8**	31. 5.	189	173	59	61	124	2002
		Inzell	695	70	89	132	107	**331**	133	170	184	251	**50**	114	85	1716	**94.5**	31. 5.	195	166	50	62	123	1827
		Hammer	670	**61**	97	134	105	**350**	139	173	188	259	**61**	121	71	1759	**105.6**	31. 5.	193	170	55	68	126	1900
		Traunstein (Realsch.)	597	**54**	103	122	79	**354**	126	152	165	253	71	110	57	1646	**133.7**	31. 5.	191	164	45	61	111	1748
		Traunstein (Str. u. Fluß-B.A.)	600	**59**	93	116	68	**320**	117	139	146	211	69	98	69	1505	**123.5**	31. 5.	210	167	49	68	118	1609
	Alz	Frühling	600	**48**	72	85	79	**333**	104	111	163	204	62	61	92	1414	**154.5**	31. 5.	147	140	40	49	119	1498
		Trostberg	491	**36**	48	72	56	**210**	91	106	131	190	48	61	51	1100	**93.3**	31. 5.	187	141	32	65	97	1176
		Engelsberg	517	**25**	43	66	54	**178**	86	93	117	164	47	55	33	961	**72.0**	31. 5.	196	147	27	61	105	1020
		Tyrlaching	530	**28**	49	72	46	**258**	129	118	126	175	37	68	43	1149	**95.1**	31. 5.	187	139	33	54	103	1222
		Eiberg	420	**24**	57	63	35	146	82	127	104	**163**	51	62	50	964	**51.5**	11. 9.	181	131	28	64	116	1031
	Salzach, *Ramsauer Ache*	Hintersee	805	66	67	123	79	**385**	131	317	189	216	72	114	**59**	1818	**118.9**	31. 5.	201	170	57	66	115	1961
		Zipfhäusel	996	47	**41**	106	91	**297**	127	254	148	162	64	110	57	1504	**79.7**	31. 5.	202	159	58	62	121	1628
		Wimbachgrießhütte	1330	87	99	151	97	277	169	339	185	128	70	135	—	—	—	—	—	—	—	—	—	—
		Wimbachschloß	940	81	88	190	*203*	**555**	342	355	221	213	120	149	**32**	2549	**61.8**	31. 5.	207	165	81	66	143	2656
		Watzmannhaus	1927	—	—	—	—	—	133	190	—	—	—	—	—	—	—	—	—	—	—	—	—	—
		Ilsank	590	71	73	125	84	**274**	144	236	158	156	**56**	109	88	1574	**57.7**	31. 5.	206	171	54	60	126	1653
		Loipl-Rothenlehen	830	70	89	155	91	**355**	148	253	197	211	**59**	123	105	1856	**91.2**	31. 5.	198	172	65	69	137	1954
		Stanggaß	590	60	71	99	92	—	—	—	—	—	—	—	—	—	—	—	—	—	—	—	—	—
		Berchtesgaden	600	—	—	—	—	—	158	217	155	162	46	104	90	—	—	—	—	—	—	—	—	—
	Salzach	Saletalpe	603	—	—	—	—	289	147	285	206	175	—	—	—	—	—	—	—	—	—	—	—	—
		Priesbergalpe	1438	69	66	135	97	304	164	**307**	184	176	**59**	125	102	1788	**55.8**	31. 5.	214	174	74	111	189	1792
		Stahlhaus	1740	58	73	118	95	285	228	**371**	246	168	**56**	87	72	1857	**72.0**	9. 8.	195	161	54	114	177	—
		Königssee	605	**55**	68	95	63	**293**	134	245	191	179	68	114	65	1570	48.5	31. 5.	206	164	58	64	124	1637
		Obersalzberg	971	76	83	116	95	**282**	133	245	170	165	**56**	87	118	1626	**59.1**	31. 5.	219	171	54	103	134	1671
		Schellenberg	540	60	59	131	85	**386**	167	273	224	201	**57**	107	81	1831	**115.7**	31. 5.	192	167	54	59	124	1954
	Salzach, *Saalach*	Traunsteinerhütte	1580	81	112	153	136	348	183	**368**	205	226	**80**	154	117	2163	**84.0**	31. 5.	189	180	74	88	186	2210
		Melleck [tesgaden	530	62	73	127	112	**358**	112	248	179	170	**48**	106	90	1685	**139.7**	31. 5.	201	163	53	62	125	1798
		Weißbach, Kr. Berch-	611	68	85	155	105	**343**	139	242	187	216	**45**	130	123	1838	**97.6**	31. 5.	205	165	59	68	126	1921
		Schwarzbachwacht	868	83	75	137	106	**313**	171	303	208	213	**66**	130	111	1916	**71.6**	31. 5.	210	182	65	87	152	1987
		Jettenberg	510	62	62	122	91	**283**	166	228	154	172	**47**	102	103	1592	**74.6**	31. 5.	204	170	54	65	123	1675
		Predigtstuhl	1575	**52**	68	147	108	**285**	159	244	177	169	57	115	111	1692	**71.7**	31. 5.	201	176	56	110	194	1754
		Reichenhall Bad	465	64	80	131	92	**318**	147	186	135	189	**50**	89	101	1582	**100.1**	31. 5.	203	169	45	64	109	1686
		Hallthurm	693	51	79	109	109	**301**	180	237	167	166	**50**	132	76	1657	**91.3**	31. 5.	173	146	61	59	122	1715
		Neuhaus b. Anger	941	**45**	80	145	85	**260**	127	154	187	221	58	126	118	1603	**83.5**	31. 5.	186	155	51	63	111	1641
	Salzach	Oberhögl	750	54	82	105	66	**257**	103	150	133	161	56	83	**53**	1303	**63.7**	31. 5.	208	152	40	81	112	1366
		Ainring	430	37	54	81	60	243	—	151	113	163	41	73	48	—	—	—	—	—	—	—	—	—
		Achtal	582	**54**	84	135	94	**281**	105	190	155	224	68	108	79	1577	**90.3**	31. 5.	197	163	50	69	127	1686
		Oberteisendorf	522	**47**	83	108	63	**230**	78	134	133	194	57	82	51	1260	**74.5**	31. 5.	200	161	38	70	125	1358
		Laufen	400	**38**	67	86	53	**228**	118	139	150	165	44	95	51	1234	**79.5**	31. 5.	162	141	39	49	93	1316
		Waging	465	**45**	55	89	79	**228**	84	108	143	164	47	66	53	1162	**74.6**	31. 5.	157	143	33	48	97	1246
		Kirchanschöring	425	29	—	77	56	202	90	114	149	161	43	64	42	—	—	—	—	—	—	—	—	—
		Tittmoning	585	**32**	59	80	127	**184**	121	92	112	150	45	61	52	1115	**74.8**	31. 5.	177	139	34	57	99	1202
		Burghausen	400	**34**	53	77	93	**182**	75	134	95	144	52	66	40	1045	**66.1**	31. 5.	177	143	34	58	95	1128
		Haiming	364	**29**	51	68	64	142	75	116	95	**147**	51	65	41	944	**50.9**	31. 5.	185	138	23	58	99	1023
		Simbach	340	—	51	68	—	—	—	—	—	—	—	—	—	—	—	—	—	—	—	—	—	—
		Rotthalmünster	360	**25**	47	74	31	96	60	103	98	**177**	43	51	50	955	47.3	11. 9.	161	128	23	48	112	1061
		Würding	321	27	53	70	**23**	110	63	114	89	**143**	43	61	39	835	41.8	11. 9.	182	129	17	57	111	916
	Rott	Oberbergkirchen	490	**30**	60	61	39	170	96	79	110	**196**	62	60	43	996	**78.0**	31. 5.	183	145	25	67	111	1086
		Neumarkt-St. Veit	435	**26**	66	67	48	155	76	86	106	**202**	56	61	53	1004	**71.3**	31. 5.	166	143	33	54	96	1079
		Aich (Ndb.) Kr. Vilsbi-	475	**18**	50	45	21	117	65	103	89	**179**	39	60	27	813	**53.8**	11. 9.	170	130	23	60	104	851
		Gangkofen [burg	440	**20**	51	52	53	114	58	111	92	**173**	50	53	41	868	**50.1**	31. 5.	187	129	23	66	103	918
		Eggenfelden [burg	417	**22**	54	69	54	**165**	60	127	105	164	59	62	48	989	**70.6**	31. 5.	163	122	26	56	108	1062
		Rettenbach, Kr. Günz-	485	—	—	—	—	—	—	99	122	230	63	55	42	—	—	—	—	—	—	—	—	—
		Wurmannsquick	509	**15**	38	61	45	139	71	108	105	**159**	47	60	37	885	**58.4**	31. 5.	161	123	26	51	116	926
		Pfarrkirchen	381	**26**	52	61	40	110	46	111	97	**133**	49	55	33	813	49.3	31. 5.	181	134	19	58	112	892
		Wittibreuth	480	**29**	86	66	50	131	63	115	89	**151**	54	53	52	939	43.3	11. 9.	133	128	34	40	102	1075
		Triftern	395	**27**	70	63	36	112	49	96	93	**138**	52	58	40	836	44.5	11. 9.	189	143	19	58	91	914
		Birnbach	357	**19**	42	72	34	105	37	84	92	**135**	49	52	41	762	**52.0**	31. 5.	172	129	19	51	103	824
		Griesbach (Rottal)	455	**32**	62	91	35	88	55	100	101	**146**	62	44	38	854	**52.9**	11. 9.	137	117	26	48	120	974
		Höhenstadt, Bad	355	**32**	64	**126**	43	98	50	107	90	119	45	45	42	861	47.0	31. 5.	164	125	23	48	97	1022
		Pocking	322	**25**	44	76	29	80	59	86	96	**155**	41	57	36	784	43.4	11. 9.	135	125	22	40	85	850
Inn bis Grenze	Donau	Neuhaus a. Inn	305	**25**	42	78	27	78	42	93	87	**131**	45	53	36	737	41.1	11. 9.	156	125	21	53	102	823
		Thyrnau	460	**34**	52	68	50	77	70	122	120	**134**	44	66	63	900	42.5	11. 9.	180	142	24	65	124	948
		Sonnen [Wolfsheim	836	**29**	64	127	79	74	49	**175**	92	168	53	70	152	1132	39.7	5. 4.	159	138	36	52	122	1141
		Waldkirchen, Kr.	580	34	56	105	—	—	—	—	—	—	—	—	—	—	—	—	—	—	—	—	—	—
		Oberfrauenwald	800	**34**	53	87	74	72	56	157	152	**160**	45	85	104	1079	**61.8**	22. 8.	180	146	29	67	129	1153
		Knappenreuth	540	**36**	51	101	80	84	64	163	150	**175**	47	72	82	1105	44.6	11. 9.	189	149	34	60	116	1221
		Obernzell	290	**29**	37	85	56	80	68	141	119	**161**	45	63	93	977	33.2	11. 9.	162	134	33	49	93	1047
		Gottsdorf	635	**36**	54	105	53	87	61	**180**	149	129	61	69	88	1172	39.2	11. 9.	198	146	33	58	120	1288
		Wegscheid	721	108	48	108	92	78	71	135	138	**143**	**45**	72	62	1100	44.2	11. 9.	195	145	30	65	130	1218
		Neureichenau	670	**32**	57	111	76	109	58	183	177	**196**	55	75	109	1238	43.6	22. 8.	167	140	41	56	114	1310

1940 Niederschlagssummen in Prozenten der Normalwerte (1891/1930)

Station	See-höhe m	Jan.	Febr.	März	April	Mai	Juni	Juli	Aug.	Sept.	Okt.	Nov.	Dez.	Jahr I.-XII.	Jahr XI. 39-X. 40
Von der Memelgrenze bis zur Weichsel															
Ebenrode	66	178	89	**260**	**13**	140	31	180	83	226	40	118	67	119	120
Tilsit	12	49	65	197	**26**	173	33	**270**	101	250	42	131	68	125	123
Rossitten	4	42	56	110	**15**	132	36	**211**	186	133	30	68	65	102	105
Rominten	180	77	14	163	**8**	104	25	188	71	**200**	26	78	64	91	93
Insterburg	38	83	49	176	**18**	98	41	157	73	**259**	29	108	52	98	97
Heilsberg	83	46	**13**	162	25	116	15	166	110	**189**	32	89	46	91	93
Rastenburg (Stadt)	103	139	58	**208**	54	57	49	191	113	197	**20**	119	31	109	110
Friedland (Ostpr.)	25	82	38	157	32	122	33	134	80	**202**	**25**	88	43	90	—
Königsberg i.Pr. (Stern-	23	83	56	162	38	138	**15**	152	132	**234**	26	93	58	106	106
Klenau [warte]	8	112	48	164	51	89	29	122	149	**209**	**12**	77	52	99	96
Silberbach	170	104	68	159	42	74	56	190	161	**205**	**11**	110	57	112	112
Kl.-Nebrau	15	104	117	136	71	68	31	101	143	**207**	**9**	84	65	95	99
Marienburg (Stadt)	12	146	93	147	31	112	59	103	**163**	139	**15**	68	66	95	94
Weichsel															
Treuburg	155	115	41	203	14	64	16	160	—	186	30	93	43	—	—
Johannisburg	116	94	50	97	**21**	67	53	**308**	101	149	29	112	41	109	107
Ortelsburg	146	106	*56*	130	40	105	35	133	128	**174**	**17**	100	44	94	101
Osterode i. Ostpreußen	107	100	73	144	95	124	31	185	171	**223**	**10**	89	44	115	121
Reinwasser	185	92	35	**178**	50	114	44	68	160	133	**21**	113	92	93	93
Von der Weichsel bis zur Oder															
Lauenburg i. Pommern	38	116	65	**194**	82	65	32	104	131	103	**18**	69	55	86	86
Jershöft	21	89	**38**	164	75	100	94	118	**188**	75	43	92	96	101	98
Köslin	40	92	71	**129**	39	73	53	100	112	69	**26**	95	73	79	81
Greifenberg	17	96	62	122	114	65	56	100	**156**	91	**32**	106	87	91	91
O d e r															
Leobschütz	275	62	—	60	114	230	32	97	118	157	78	200	91	—	—
Ratibor	185	61	38	77	69	**184**	108	99	99	113	92	127	**36**	100	99
Gleiwitz	235	78	88	95	**24**	150	148	124	131	104	111	**185**	61	114	112
Bischofstal	185	84	**48**	107	52	**239**	63	84	153	234	122	165	54	118	117
Oppeln	163	51	38	85	**30**	165	55	62	105	**166**	106	163	85	93	89
Mittelwalde	465	—	—	—	—	207	37	85	148	147	65	—	—	—	—
Bielendorf	690	78	**43**	106	132	195	81	103	173	146	103	138	**202**	129	123
Ziegenhals	345	59	68	66	112	**231**	59	**55**	133	123	74	145	59	102	105
Rosenberg	240	80	83	126	39	**278**	**42**	69	164	186	71	136	91	111	109
Carlsruhe	160	71	100	93	**33**	**187**	65	43	124	170	90	170	104	101	97
Münsterberg	205	59	46	88	83	141	**34**	82	93	**150**	87	121	47	90	89
Ohlau	137	75	139	103	72	160	49	48	128	217	—	—	—	—	—
Breslau-Gandau	118	83	85	106	55	100	54	**46**	90	**162**	74	154	64	86	87
Zobten (Stadt)	200	89	88	93	73	116	**31**	50	120	**175**	120	146	105	97	—
Salzbrunn, Bad	417	110	77	141	83	107	**37**	73	108	**152**	107	133	143	101	104
Liegnitz (Flughafen)	118	112	87	119	55	89	**23**	32	62	**168**	72	137	79	79	84
Köben	92	83	108	134	**24**	104	27	100	94	**151**	89	100	83	91	96
Charlottenthal	119	53	74	113	**16**	124	71	114	150	**228**	56	174	89	108	102
Trebnitz	185	86	73	115	**38**	111	51	81	127	**206**	69	143	93	99	98
Grünberg i. Schlesien	147	116	114	**181**	31	131	**27**	62	173	118	**27**	99	95	96	114
Krummhübel	650	83	**59**	**226**	79	127	86	72	173	202	96	189	105	124	—
Schneekoppe	1602	**37**	61	200	96	137	79	64	133	160	120	140	**254**	121	117
Hirschberg (Riesengeb.)	347	**217**	42	168	75	97	**40**	85	105	122	59	112	99	97	105
Schreiberhau	643	54	**27**	**196**	58	124	38	90	186	153	72	192	116	111	112
Bunzlau	205	70	60	**184**	41	82	40	66	98	167	**34**	128	126	89	97
Buchendamm	134	118	122	**260**	33	100	**25**	33	77	184	38	128	124	92	96
Flinsberg	475	59	38	188	35	110	48	117	176	155	—	—	—	—	—
Seifersdorf, Kr. Sorau	165	79	74	**205**	**31**	83	**31**	60	160	200	35	151	105	98	108
Zittau	240	55	**36**	160	48	100	72	**176**	125	141	49	**176**	128	109	110
Görlitz (Stadt)	211	92	67	**198**	40	93	47	69	101	195	**25**	107	100	92	89
Guben	46	45	73	132	31	85	28	61	**147**	88	**27**	126	90	77	—
Frankfurt a. d. Oder	76	125	79	**189**	30	65	44	85	145	95	**20**	151	114	93	84
Dürrlettel	101	116	123	**209**	46	130	73	76	150	115	**18**	162	132	112	115
Blesen	40	79	100	97	39	92	76	72	105	118	**19**	**153**	72	85	86
Neustettin (Kaserne)	140	81	53	**167**	33	62	76	45	140	115	**18**	104	94	82	81
Dobrin	158	69	50	152	17	74	49	60	**184**	133	**16**	92	63	83	85
Deutsch-Krone	118	57	94	**146**	35	83	29	45	140	122	**13**	108	87	77	77
Dramburg	113	83	81	**146**	80	71	52	107	142	104	**23**	124	75	92	93
Klosterfelde	59	30	103	107	24	62	112	49	142	80	**21**	**147**	127	84	82
Landsberg (Warthe)	68	74	123	135	30	122	33	106	159	113	**18**	**164**	98	99	98
Wriezen	8	46	114	**228**	22	128	47	88	215	93	**16**	187	81	106	102
Angermünde	45	62	90	154	52	124	102	145	179	93	**17**	**203**	86	113	110
Bahn	50	100	141	138	51	112	77	86	164	109	**10**	**186**	95	104	—
Stettin (Posener Str.)	34	73	88	142	69	114	102	142	**154**	87	**21**	138	73	104	102
Stargard	28	41	63	84	44	70	77	105	**165**	79	**29**	158	61	86	82

Niederschlagssummen in Prozenten der Normalwerte (1891/1930) 1940

Station	See-höhe m	Jan.	Febr.	März	April	Mai	Juni	Juli	Aug.	Sept.	Okt.	Nov.	Dez.	Jahr I.-XII.	Jahr XI. 39-X. 40
Von der Oder bis zur Elbe															
Prenzlau (Stadt)	33	57	90	**184**	102	180	70	111	165	65	**29**	156	53	105	104
Ueckermünde II	3	83	69	141	41	**175**	113	106	163	92	**31**	133	77	104	101
Neubrandenburg	17	40	103	**168**	51	90	42	75	128	74	**35**	116	51	80	79
Greifswald (Stadt)	5	**34**	135	108	43	125	40	112	**140**	88	41	107	69	97	98
Zingst	1	78	100	146	**47**	91	**47**	92	**158**	68	52	111	73	90	93
Rostock	45	**48**	82	**194**	108	115	65	183	143	98	57	149	86	113	110
Kirchdorf auf Poel	4	65	121	**203**	94	110	**35**	139	98	111	59	121	91	102	101
Lübeck (Werft)	5	**21**	70	**153**	122	77	57	127	87	96	70	139	91	93	94
Kiel (Kopenhag. Weg)	26	29	60	148	88	84	**22**	**180**	94	108	88	135	108	98	93
Schleswig (Stadtfeld)	29	56	64	**159**	108	135	**21**	117	80	118	101	114	101	99	93
Flensburg (Stadt)	13	30	54	146	—	—	—	—	—	—	—	—	—	—	—
Westerland (Sylt)	6	75	91	154	77	85	**39**	121	76	**175**	83	164	68	103	98
Westerhever	1	**34**	50	151	88	43	92	**158**	111	122	83	120	89	99	94
Erfde	14	**29**	58	**192**	129	76	45	146	109	122	116	152	112	109	160
Elbe															
Bad Kudowa	388	42	49	137	**29**	65	46	88	143	**175**	52	130	116	90	98
Maiersreuth	550	**33**	76	206	38	144	70	138	121	173	74	**208**	71	114	112
Hinterhermsdorf	380	50	50	162	48	96	68	146	**188**	160	**39**	149	100	107	115
Gottleuba	337	53	**49**	168	51	86	**49**	**186**	117	171	64	130	72	102	107
Altenberg	755	—	—	—	—	—	51	164	149	135	58	105	103	—	—
Rabenau	304	43	80	**198**	54	73	44	166	101	171	**34**	193	127	106	107
Dresden (Flughafen)	229	81	83	**214**	58	103	77	144	152	147	**44**	172	84	136	151
Meißen	105	70	69	180	46	148	76	98	122	121	**58**	**208**	137	109	111
Oschatz (Flughafen)	163	44	31	178	39	59	**27**	130	166	126	28	**200**	146	99	97
Torgau	91	46	58	**188**	**44**	59	55	151	176	138	49	181	85	107	198
Lautawerk	121	82	65	**197**	**31**	124	89	116	134	134	32	150	145	109	116
Zahna	92	41	79	**211**	47	71	112	91	171	124	**32**	196	131	109	105
Aue	349	**44**	52	185	53	118	101	**219**	141	152	58	123	91	120	126
Zwickau (Flughafen)	305	**30**	49	178	71	95	43	**203**	105	170	51	140	93	107	—
Chemnitz (Flughafen)	356	**19**	41	139	36	104	66	**196**	167	104	52	172	84	102	99
Rochlitz	166	41	50	180	40	42	**30**	**200**	164	152	38	118	134	105	106
Roßwein	201	50	64	167	40	106	—	150	127	106	42	178	126	—	—
Fichtelberg (Erzgeb.)	1213	33	**30**	**241**	36	126	73	139	154	180	71	161	71	103	108
Reitzenhain	770	—	—	—	—	—	—	—	146	127	61	123	110	—	—
Lengefeld, Kr. Marienberg	606	53	60	**240**	65	119	**37**	211	143	160	52	146	137	77	126
Dessau	57	**22**	48	150	76	31	115	103	115	97	40	**218**	110	98	94
Waldstein	879	**41**	61	172	44	85	112	172	101	202	49	**238**	99	114	109
Schönwald	690	60	75	**230**	65	75	126	194	109	152	**58**	218	91	110	110
Schmiedefeld, Kr. Saalfeld	756	**38**	43	166	65	130	118	201	76	209	43	**259**	125	126	118
Leutenberg	295	*61*	78	187	51	140	111	252	84	234	52	191	121	135	138
Bad Blankenburg I	222	74	129	165	70	90	169	**229**	66	211	**40**	150	125	132	132
Jena	155	92	93	160	67	**48**	94	181	124	156	51	**191**	166	119	116
Ilmenau	500	**40**	45	116	60	55	53	204	86	182	46	**308**	113	109	102
Eigenrieden	480	52	**50**	158	118	58	51	160	138	117	66	**223**	102	108	105
Erfurt	183	42	57	123	84	**40**	98	170	81	157	42	**220**	113	105	99
Frankenhausen	130	25	*68*	—	—	25	50	187	157	107	41	—	118	—	—
Bad Sachsa	335	**26**	50	153	106	68	82	146	**162**	114	41	161	149	108	110
Nordhausen	246	31	45	154	113	**30**	59	150	125	106	42	**210**	138	100	94
Goseck-Dechantenberg	146	79	121	153	—	—	—	—	—	162	45	190	107	—	—
Plauen (Stadt)	369	**69**	82	192	71	101	96	**225**	102	155	**69**	157	107	122	128
Gera	235	78	69	139	98	100	111	**211**	97	135	**45**	203	116	121	121
Leipzig-Süd	113	**45**	67	**180**	69	67	58	135	130	177	54	**180**	106	106	107
Halle	102	62	77	**219**	73	72	**44**	98	112	160	60	218	97	103	102
Eisleben	160	60	80	142	81	**59**	136	139	139	129	61	**221**	110	113	109
Bernburg	66	**45**	50	**217**	64	83	137	82	81	96	65	190	102	99	98
Brocken	1142	**32**	40	160	79	49	67	114	151	140	57	**228**	145	96	82
Königskrug	756	50	48	109	93	**41**	44	86	152	130	49	**224**	106	102	98
Benneckenstein	515	42	**31**	137	100	62	87	110	141	105	50	**203**	119	99	99
Harzgerode	398	**51**	94	186	88	55	71	156	106	111	79	**287**	158	119	107
Gröningen	94	72	118	**253**	86	57	106	104	105	111	**71**	180	145	111	112
Wernigerode I	237	54	71	156	88	75	**53**	113	111	115	57	**244**	125	104	97
Magdeburg-Ost	45	**35**	76	**167**	105	45	83	73	113	88	47	155	120	91	80
Mirow, Kr. Stargard	59	64	133	**211**	146	76	**31**	85	103	67	36	205	89	98	96
Bredereiche	47	37	62	145	188	82	37	**23**	177	62	35	**214**	91	101	97
Oranienburg-Eden	35	49	126	**213**	64	100	30	26	205	97	**22**	169	102	100	—
Bautzen	209	81	59	**179**	45	85	46	91	128	142	**32**	151	92	96	—
Cottbus (Pumpstation)	70	78	72	149	**26**	63	50	87	143	125	33	**154**	96	89	94
Fürstenwalde	56	47	87	146	24	87	52	80	**194**	116	**16**	141	105	91	—
Märkisch-Buchholz	38	62	92	123	39	59	42	85	150	139	**26**	**200**	128	94	93
Berlin-Dahlem	55	47	64	198	47	95	83	75	147	85	**23**	**205**	102	99	97
Brück (Mark)	44	60	78	130	137	70	114	96	148	86	**24**	**165**	115	102	105
Krüssau	50	55	87	**193**	122	69	117	99	133	104	**31**	158	119	107	109
Kyritz	48	**33**	85	208	137	112	54	67	145	75	**33**	**223**	94	101	104
Perleberg (Flughafen)	31	28	73	272	—	90	54	63	159	88	38	—	—	—	—

1940 Niederschlagssummen in Prozenten der Normalwerte (1891/1930)

Station	See-höhe m	Jan.	Febr.	März	April	Mai	Juni	Juli	Aug.	Sept.	Okt.	Nov.	Dez.	Jahr I.-XII.	Jahr XI. 39-X. 40
Gardelegen (Stadt)	44	**35**	86	193	145	38	56	81	109	100	40	**200**	148	100	98
Redlin	57	46	116	**246**	140	91	**34**	84	117	110	64	186	116	105	103
Schwerin (Stadt)	52	**35**	100	167	102	79	113	113	133	120	82	**168**	95	110	109
Dömitz	15	27	64	**186**	139	61	**22**	104	145	115	27	173	126	99	97
Schnega	36	**32**	70	**176**	119	35	91	65	120	115	41	162	115	93	95
Lüneburg (Stadt)	38	49	98	**208**	161	51	107	76	156	170	**43**	155	166	119	115
Bargteheide	43	**29**	78	**178**	172	60	80	99	123	122	79	169	121	108	104
Sauensiek	40	**39**	71	194	**251**	85	71	132	138	134	75	206	135	126	119
Neumünster	21	**50**	75	**157**	126	**50**	72	143	96	104	80	141	117	102	97
Itzehoe	20	**52**	92	**169**	127	64	74	131	112	128	88	146	111	108	104
Von der Elbe bis zur Weser															
Altenbruch	4	**27**	42	147	**182**	88	112	165	118	115	101	155	151	116	111
Köhlen	12	**27**	46	167	154	60	89	**215**	137	112	99	202	118	124	116
Weser															
Saargrund	540	**38**	**38**	176	66	60	78	105	99	**252**	**38**	191	153	116	112
Suhl	440	38	49	195	79	39	73	197	76	**205**	**23**	192	125	107	108
Meiningen	308	55	58	**203**	104	43	102	197	83	182	**32**	175	104	112	114
Brotterode	580	48	57	124	108	43	84	**188**	120	168	**22**	132	120	103	105
Eisenach	222	104	72	170	128	**30**	90	260	87	189	45	**282**	151	130	120
Groß-Almerode	350	54	53	167	131	29	76	123	95	—	—	—	—	—	—
Wasserkuppe	923	35	42	161	112	36	79	145	96	158	**23**	136	**177**	101	101
Gersfeld	512	32	54	208	134	**18**	88	174	83	**209**	42	206	97	112	109
Fulda	330	55	82	159	158	**19**	83	157	48	**172**	27	131	102	98	96
Bad Hersfeld	202	50	68	173	122	68	74	121	88	178	**46**	**230**	102	108	104
Berleburg	420	26	45	214	103	**7**	95	96	90	161	46	**240**	119	103	99
Frankenau	430	**37**	53	**255**	87	49	93	118	59	171	53	**255**	100	107	98
Hauptschwenda	500	45	60	152	155	**41**	131	157	87	134	44	**271**	104	114	105
Kassel-Rothwesten	289	64	56	203	145	**46**	65	146	100	171	47	**264**	179	121	108
Mengeringhausen	290	62	66	264	138	**29**	79	129	127	200	61	**278**	165	129	119
Winnefeld	276	47	58	**233**	138	**33**	96	96	88	118	46	198	134	103	102
Schießhaus (Solling)	407	105	87	175	138	**48**	114	110	132	149	81	**245**	152	127	111
Nassengrund	192	108	107	**288**	169	**49**	88	94	114	122	69	238	184	131	125
Hameln	68	**31**	39	**213**	132	32	117	92	91	102	57	163	151	100	95
Bielefeld (Stadt)	176	42	62	**176**	113	**24**	92	96	88	97	58	158	135	94	92
Minden	46	**24**	51	**198**	176	42	74	110	105	75	67	139	171	101	96
Nienburg	25	**25**	50	188	166	35	72	96	103	130	83	**204**	142	106	98
Goslar (Flughafen)	252	**15**	30	106	100	35	91	135	113	70	48	**163**	92	85	79
Braunschweig (T.H.)	75	**37**	73	**255**	141	54	65	162	115	96	38	147	166	112	110
Helmstedt (Stadt)	137	**47**	103	**210**	123	71	74	104	104	85	48	165	126	103	104
Unterlüß	100	**18**	47	152	162	36	97	74	118	94	49	**245**	112	96	94
Celle-Witzenbruch	39	**25**	51	**220**	132	30	121	135	113	102	59	186	147	110	—
Göttingen (Sternw.)	160	52	62	175	150	**24**	93	153	115	159	47	**265**	153	119	111
Osterode am Harz	220	48	65	**206**	111	**22**	46	153	131	160	42	185	180	113	119
Clausthal-Zellerfeld	572	41	48	**179**	112	35	39	131	156	128	**31**	174	128	102	99
Hildesheim (Stadt)	87	37	53	**222**	172	**29**	87	152	89	79	39	167	140	108	111
Hannover-Herrenhausen	52	**32**	55	**189**	146	41	73	140	101	98	63	144	153	103	99
Bremen (Flughafen)	4	**36**	87	183	160	40	107	147	107	116	107	**249**	189	126	119
Visselhövede	60	35	64	175	193	**33**	60	141	113	118	75	**235**	195	119	111
Diepholz (Stadt)	39	**32**	78	237	108	48	82	122	96	132	61	**250**	205	119	103
Oldenburg (Stadt)	7	32	52	164	67	**20**	71	137	95	124	81	**247**	94	109	94
Von der Weser bis zum Rhein															
Wilhelmshaven	4	40	42	152	129	**27**	121	153	141	135	78	**189**	171	119	109
Wangerooge	5	**35**	61	**167**	86	58	94	144	117	111	78	149	134	95	101
Norderney (Flughafen)	7	**55**	57	151	142	85	72	187	83	130	62	**197**	116	112	102
Emden-Prestel	2	**24**	61	174	121	53	57	199	124	127	75	**226**	136	118	111
Hövelriege	107	**45**	46	200	111	92	148	84	91	100	65	**202**	158	110	101
Warendorf	56	**48**	53	174	98	52	52	133	92	85	53	**200**	128	97	95
Münster (Stadt)	63	48	49	205	98	99	81	158	65	108	**39**	**232**	150	105	97
Osnabrück-Düstrup	69	**31**	50	**224**	93	33	89	136	87	109	49	**224**	162	107	96
Löningen	23	**41**	78	**248**	96	48	55	156	93	171	85	230	206	125	112
Potshausen	2	34	59	140	124	**25**	71	136	117	129	63	**241**	156	109	97
Schüttorf	36	**27**	67	200	110	53	134	137	96	109	65	**215**	175	116	105
Wennewick	33	**30**	69	225	102	38	67	155	70	129	48	**251**	167	111	99
Borken	48	**31**	84	195	110	89	104	146	80	83	42	**230**	157	112	102
Rhein															
Balderschwang	1044	64	135	153	58	179	72	116	157	**192**	**52**	166	125	122	122
Überruh	830	72	149	156	**60**	**220**	100	107	128	218	65	150	121	126	134
Wangen (Allgäu)	585	88	151	129	**40**	186	88	98	94	**258**	64	152	78	117	117
Ravensburg	462	71	122	98	**47**	193	118	115	100	**308**	85	173	100	130	127
Friedrichshafen	398	87	141	102	**50**	180	94	117	103	**253**	73	181	68	122	121

Niederschlagssummen in Prozenten der Normalwerte (1891/1930) 1940

Station	See-höhe m	Jan.	Febr.	März	April	Mai	Juni	Juli	Aug.	Sept.	Okt.	Nov.	Dez.	Jahr I.-XII.	Jahr XI.39-X.40
Rielasingen	425	63	121	123	**56**	140	120	138	62	**227**	85	160	101	119	115
Feldberg (Schwarzwald)	1492	**32**	86	117	100	109	90	108	114	**206**	55	146	67	102	104
Höchenschwand	1002	29	76	94	72	140	—	126	131	244	73	162	72	—	—
Schweigmatt	733	**62**	122	136	105	79	138	154	147	**258**	91	152	102	130	125
Friedrichsheim	880	**44**	63	105	96	97	143	170	87	**248**	58	170	83	114	108
Breitnau	1020	**79**	200	220	145	124	164	132	159	**306**	90	254	155	168	165
Freiburg im Breisgau	259	72	121	140	85	**52**	132	112	78	**269**	80	254	86	126	—
Schiltach	330	48	125	153	109	80	173	163	148	**260**	**46**	182	98	132	129
Triberg	683	**28**	103	122	73	68	143	132	120	**204**	54	144	67	103	103
Gengenbach	178	53	125	163	94	80	154	129	93	**193**	**50**	161	73	116	111
Freudenstadt	665	**30**	83	128	93	51	108	123	134	**206**	42	140	85	100	—
Unterstmatt	930	**30**	75	141	106	95	96	152	101	**190**	55	140	74	106	105
Baden-Baden	214	**51**	103	130	100	97	111	129	86	**192**	55	149	60	106	112
Hinterweidenthal	220	60	117	141	178	**37**	75	**228**	53	196	64	143	94	116	113
Karlsruhe (Hochschule)	115	66	125	176	109	66	102	171	60	**185**	**56**	134	62	110	108
Kalmit, Kr. Landau	673	63	119	202	120	62	121	**248**	**61**	230	105	218	82	121	115
Rottweil	618	43	114	172	102	115	143	110	—	273	54	180	104	—	—
Mariazell	715	45	90	145	85	108	181	94	116	**245**	**44**	180	51	117	115
Imnau	400	48	108	187	81	106	168	179	159	292	50	235	—	—	—
Tübingen	395	62	119	**228**	87	108	197	158	95	218	**40**	170	83	135	133
Göppingen	320	52	137	148	51	146	113	139	142	**188**	**40**	167	104	122	125
Stuttgart (Herdweg)	284	66	138	210	78	92	222	**254**	100	250	**44**	188	92	152	148
Wilhelmsheim	439	40	91	134	51	70	102	**206**	114	160	**34**	119	91	105	108
Backnang	305	54	94	155	48	65	124	169	75	**196**	**38**	122	98	106	111
Kaltenbronn	862	**43**	111	155	74	116	145	156	141	**218**	54	173	90	124	123
Besenfeld	782	19	79	108	99	—	—	—	—	—	42	155	79	—	—
Wart	593	**42**	110	142	92	82	115	121	111	**199**	49	155	76	108	105
Böblingen	432	51	128	**197**	64	103	**197**	171	71	183	**34**	152	74	123	121
Pforzheim	256	64	134	**224**	67	96	144	151	118	201	**44**	144	81	124	123
Bönnigheim	222	55	102	183	78	37	115	182	89	**206**	**29**	118	86	109	109
Abtsgmünd	389	54	76	158	54	98	136	**165**	100	160	**47**	123	78	108	110
Gerabronn	458	66	100	**214**	100	69	77	188	118	172	**59**	151	104	119	119
Gundelsheim	148	60	80	165	120	44	128	**258**	123	243	**39**	138	109	129	131
Beerfelden	441	**31**	49	145	124	76	83	**220**	108	184	35	131	89	106	—
Elsenz	239	*66*	*98*	114	74	**20**	82	135	48	**152**	42	133	73	86	84
Heidelberg	114	107	131	**209**	120	**62**	70	196	101	185	64	108	75	121	122
Worms	91	100	160	**222**	171	35	97	218	49	143	**33**	82	68	111	114
Darmstadt (Rosenh.)	180	58	104	159	136	**12**	127	**268**	104	206	49	92	84	114	121
Kulmbach	327	**35**	75	174	49	102	115	**192**	67	170	41	119	55	101	105
Nordhalben	600	**34**	59	171	63	84	123	**233**	93	199	46	228	94	120	124
Ansbach-Katterbach	463	**58**	124	**228**	97	122	85	177	141	130	70	156	90	124	—
Weißenburg i. Bayern	422	**42**	98	144	116	202	81	152	107	**214**	82	135	84	126	134
Neumarkt i. Opf.	425	**59**	133	**226**	96	131	62	193	120	114	**59**	116	105	119	125
Mosenberg	392	**43**	71	**280**	81	81	111	266	107	147	64	248	162	138	133
Nürnberg (Flughafen)	310	62	118	**248**	**58**	107	125	311	149	153	62	125	92	142	147
Gößweinstein	495	**54**	70	196	77	102	89	333	121	171	65	**203**	141	139	138
Höchstädt a. Aisch	272	**60**	97	**292**	89	80	91	218	76	196	73	160	112	129	130
Bamberg (Sternw.)	288	54	77	192	73	98	85	**270**	72	182	**52**	139	104	122	124
Schweinfurt (Elek. W.)	215	56	113	210	96	52	91	**272**	71	213	**43**	102	98	122	129
Würzburg (Phys. Inst.)	175	57	110	175	98	48	69	**241**	75	230	**41**	139	108	118	121
Bergtheim	267	*68*	114	192	95	54	114	**228**	86	199	**49**	107	122	120	—
Königshofen i. Gr.	278	55	67	208	47	**25**	133	**258**	51	164	31	130	86	109	110
Simonshof	307	33	46	204	87	**25**	114	204	58	208	48	**220**	102	113	108
Bad Kissingen	198	**27**	73	199	85	33	96	**210**	57	187	42	169	89	106	102
Mittelsinn	204	44	73	211	154	**26**	104	196	63	152	50	**222**	124	118	111
Rechtenbach	338	46	77	160	193	34	100	**212**	99	186	**25**	122	96	112	115
Uffenheim	339	86	147	**324**	83	95	84	271	136	197	**68**	120	95	145	150
Bad Mergentheim	217	68	88	**248**	102	104	163	241	129	204	**60**	119	77	140	—
Wertheim	140	45	95	191	149	42	127	252	131	**261**	**34**	121	90	130	150
Buchen	350	55	71	212	122	75	93	**250**	78	224	**39**	132	86	120	123
Aschaffenburg I.	140	80	105	170	150	**31**	124	**240**	77	182	**31**	127	67	116	123
Schlüchtern	208	30	73	148	107	**26**	127	171	74	**189**	40	163	86	104	107
Gelnhausen (Stadt)	170	52	116	**213**	137	52	144	179	65	186	**36**	155	117	124	126
Frankfurt a. Main (Stadt)	103	89	118	185	154	97	80	**303**	**58**	247	59	200	100	141	142
Bad Salzhausen	147	60	100	147	139	**32**	146	157	75	**173**	42	149	104	110	111
Kleiner Feldberg	820	46	80	133	157	**40**	71	**177**	59	152	51	152	102	101	101
Birkenfeld (Nahe)	410	**37**	82	171	182	58	68	214	67	197	73	**247**	63	123	119
Kirn	190	**49**	93	226	165	96	82	**270**	78	176	113	240	72	138	136
Neuerkirch	350	**50**	102	**207**	126	68	67	158	65	129	61	112	70	100	101
Kaiserslautern (Stadt)	230	64	109	207	154	50	73	**224**	**47**	151	76	131	64	110	112
Bad Kreuznach	136	61	*121*	154	163	128	116	**298**	59	113	77	171	**51**	122	126
Marburg (Phys. Institut)	234	46	77	**232**	140	**19**	146	152	56	154	66	227	103	116	111
Gießen (Liebigshöhe)	187	42	89	**162**	127	**23**	97	129	64	142	60	149	84	96	98
Weilburg	156	**27**	97	**187**	140	56	101	150	76	159	65	159	129	111	114
Bad Schwalbach	320	**51**	100	166	147	61	114	**200**	93	132	82	142	97	115	114
Koblenz	65	66	110	**202**	169	39	116	169	56	143	**38**	90	111	109	109

1940 Niederschlagssummen in Prozenten der Normalwerte (1891/1930)

Station	See-höhe m	Jan.	Febr.	März	April	Mai	Juni	Juli	Aug.	Sept.	Okt.	Nov.	Dez.	Jahr I.-XII.	Jahr XI. 39-X. 40
Schneifelforsthaus	657	52	72	175	123	47	100	122	78	144	**32**	**233**	100	106	95
Trier (Egbertstr.)	146	80	95	154	219	**41**	79	**227**	45	200	42	159	65	115	115
Bernkastel-Kues	120	**48**	109	**248**	178	49	82	232	83	182	62	146	82	124	123
Kaisersesch	440	76	74	206	169	79	94	126	57	191	**38**	**220**	98	117	—
Selters	242	**45**	86	**211**	149	102	136	132	82	134	52	171	143	118	118
Scheuerchen	260	49	96	**210**	149	44	117	107	91	132	**24**	86	95	100	108
Aremberg	540	56	85	165	139	63	176	104	61	135	**27**	**200**	82	106	103
Bonn-Poppelsdorf	60	48	110	**214**	200	49	102	93	67	114	**11**	109	102	95	100
Siegen	260	**22**	70	211	120	29	102	92	69	205	56	**273**	153	113	105
Rossel	120	**42**	80	**218**	145	53	92	96	100	198	43	204	185	120	117
Wuppertal-Mitte	152	**32**	52	176	116	34	88	96	75	116	34	**257**	137	99	89
Duisburg (Bot. Garten)	42	43	84	196	106	60	70	140	55	100	**38**	**319**	152	111	97
Brunskappel	410	34	37	173	117	**30**	120	112	108	150	52	**251**	122	107	99
Arnsberg	188	—	—	—	—	—	—	—	112	131	36	241	151	—	—
Rüthen	380	**56**	53	167	137	100	87	114	126	140	61	**272**	185	123	112
Kahler Asten	840	**31**	32	162	119	**31**	98	89	133	155	45	**209**	142	103	92
Serkenrode	350	48	51	208	126	**35**	130	98	100	159	47	**264**	162	118	108
Lüdenscheid	447	**50**	60	192	110	56	158	116	119	155	66	**362**	102	128	116
Dortmund (Flughafen)	69	55	66	192	92	48	96	114	81	94	**45**	**274**	197	115	101
Blankenrode	382	44	72	224	75	**15**	53	118	166	132	32	**255**	103	105	100
Hovestadt	70	59	**45**	231	136	84	87	95	112	86	57	**240**	177	114	103
Lüdinghausen	58	49	56	179	106	**45**	130	199	76	107	48	**260**	147	118	109
Cleve	46	41	72	196	110	**38**	104	185	55	119	43	**245**	160	115	106
Maas															
Drove	180	73	97	**161**	157	134	143	119	85	109	**16**	139	138	115	116
Aachen (Observatorium)	202	43	84	142	131	59	82	91	71	109	**22**	**154**	115	91	89
Linnich	80	61	82	226	193	161	82	109	70	154	**23**	**293**	122	125	122
Elmpt	63	37	69	174	155	93	78	117	*46*	85	**29**	**227**	107	99	94
Walbeck	35	41	63	164	138	**31**	58	122	43	86	39	**256**	150	99	91
Donau															
Furtwangen	855	**28**	95	115	101	80	108	127	135	**233**	60	138	86	107	—
Donaueschingen	690	**45**	95	178	97	165	152	139	99	**265**	89	208	96	139	135
Stetten u. Holstein	706	60	98	154	85	107	162	141	129	**227**	**49**	181	103	129	124
Mengen	560	66	120	121	87	113	95	148	95	**264**	**64**	149	106	122	121
Münsingen	721	71	126	188	100	109	110	128	138	**206**	**60**	165	86	125	130
Biberach (Riß)	538	89	114	126	**61**	188	77	130	96	**268**	86	152	68	112	114
Oberstdorf	816	78	142	119	**49**	**180**	73	133	127	163	53	165	139	119	117
Bad Oberdorf	850	91	136	166	**52**	**226**	97	124	142	174	66	183	136	133	132
Immenstadt	731	74	140	162	44	192	—	—	—	—	—	—	124	—	—
Kempten	665	**63**	130	144	68	149	102	86	152	**178**	**63**	154	104	116	114
Ulm	495	**55**	115	174	92	178	106	141	99	**227**	96	200	103	133	136
Ottobeuren	660	60	124	139	**52**	166	77	102	179	**252**	84	153	80	125	125
Röfingen	474	77	138	118	**62**	164	128	167	105	**253**	71	130	65	130	135
Niederstotzingen	452	79	121	120	**57**	94	105	187	108	**227**	70	164	60	120	124
Feuchtwangen	453	**45**	137	**294**	80	95	90	162	142	189	58	204	98	131	130
Möttingen	413	—	—	—	—	126	130	221	120	206	28	155	52	—	—
Horn b. Füssen	794	100	144	133	**52**	**205**	67	123	118	160	83	204	158	124	112
Issing	720	61	96	109	49	195	54	86	103	**230**	73	159	**48**	107	109
Augsburg (St. Stephan)	500	68	135	139	**54**	224	86	124	140	**307**	92	155	85	137	143
Markt Oberdorf	757	86	118	140	**53**	**217**	99	133	147	190	99	160	83	130	130
Nesselwang	868	114	171	178	73	**209**	89	107	153	171	**70**	166	127	134	136
Rain (Lech)	402	87	167	163	101	135	123	173	83	**200**	90	82	**63**	125	136
Ingolstadt (Stadt)	371	43	115	151	**37**	124	53	160	124	**262**	80	126	78	115	119
Scheyern	481	61	155	147	**30**	205	73	150	160	**258**	88	132	80	131	140
Daßwang	521	**41**	100	177	85	151	54	**193**	166	156	60	124	96	122	129
Brand i. Opf.	576	—	54	195	59	222	125	206	161	224	66	168	103	—	—
Weiden (Oberpfalz)	398	**34**	77	**206**	62	64	105	205	69	126	39	153	105	107	107
Waldmünchen	492	**54**	104	**207**	99	150	88	195	145	194	93	175	143	140	144
Schwarzenfeld	363	**40**	143	**258**	104	67	88	121	124	131	102	180	92	119	128
Amberg (Maria-Hilfsberg)	520	**40**	108	216	68	65	83	**240**	119	150	89	174	136	126	128
Eisenstein	794	**28**	67	181	59	111	76	**166**	154	154	48	140	93	107	115
Oberried, Kr. Viechtach	580	**37**	99	185	77	151	70	**186**	128	175	64	116	121	119	127
Kötzting	408	**54**	134	**216**	68	96	120	147	115	183	64	139	88	119	129
Cham	400	**36**	110	**204**	81	95	89	198	124	164	63	143	57	117	124
Ludmannsdorf	470	**41**	182	137	44	263	72	122	136	**312**	102	126	78	135	148
Straubing (Flughafen)	352	25	81	184	56	141	93	143	107	274	92	114	57	117	125
Metten	315	**38**	91	146	74	73	83	187	144	**230**	77	110	107	117	130
Mittenwald	918	86	99	121	51	**220**	**46**	101	64	153	56	115	128	101	104
Urfeld	844	**46**	137	113	53	**236**	62	95	125	142	81	161	108	113	115
Bad Tölz	654	82	154	112	**68**	**244**	92	72	119	199	70	149	93	117	—
Garmisch-Partenkirchen	718	80	120	131	56	**201**	**53**	101	95	144	56	148	127	91	94
Murnau	696	104	151	150	**57**	**233**	72	72	89	169	88	175	110	118	119

Niederschlagssummen in Prozenten der Normalwerte (1891/1930) 1940

Station	See-höhe m	Jan.	Febr.	März	April	Mai	Juni	Juli	Aug.	Sept.	Okt.	Nov.	Dez.	Jahr I.-XII.	Jahr XI. 39-X. 40
München (Sternwarte)	529	71	159	149	76	**336**	**55**	59	142	229	95	169	64	135	141
Weihenstephan (Garten)	470	45	125	143	85	228	**39**	99	126	**314**	102	158	92	130	135
Linderhof	937	59	143	**228**	77	223	**58**	97	131	153	65	124	135	122	124
Hohenpeißenberg	994	115	153	186	80	**230**	90	**71**	115	183	75	135	96	126	133
Fürstenfeldbruck	522	**55**	82	114	75	**226**	114	86	122	223	88	127	**55**	121	121
Münsing	666	89	133	137	**48**	**237**	108	79	117	222	100	161	73	126	132
Landshut	398	**36**	137	139	38	155	83	107	123	**310**	129	173	79	124	132
Landau (Isar)	339	**31**	177	183	47	125	43	124	94	**270**	123	120	74	112	123
Haidenburg	350	**36**	102	166	59	160	98	94	114	**220**	115	131	55	112	122
Kachletstufe	305	**43**	82	162	73	93	54	95	108	**175**	80	117	110	98	106
Schönberg (Niederbayern)	564	**41**	100	**230**	104	106	104	174	163	206	72	130	195	137	145
Valepp	885	75	96	115	88	**238**	55	100	104	142	**45**	113	121	104	109
Oberaudorf	485	61	—	118	79	195	51	83	105	115	44	101	96	—	—
Stuben	874	72	92	133	76	**182**	68	80	78	146	**48**	115	130	97	105
Taubenberg	880	74	115	126	72	**204**	**66**	78	117	202	88	164	79	114	121
Rosenheim	446	92	124	124	**53**	124	78	79	93	**207**	74	176	94	115	119
Ebersberg	560	**60**	142	128	85	**324**	93	83	130	251	100	172	82	140	147
Mühldorf	382	**52**	132	131	69	167	93	106	110	**250**	99	123	72	120	128
Reit i. Winkl	672	65	86	131	85	**193**	67	101	106	138	**60**	128	123	104	107
Traunstein (Realsch.)	597	**53**	129	130	64	**252**	70	76	93	174	72	127	55	109	115
Hintersee	805	58	75	135	67	**264**	60	91	86	125	67	135	**52**	106	114
Berchtesgaden	600	—	—	—	—	—	88	109	88	117	52	135	92	—	—
Bad Reichenhall	465	59	102	161	86	**242**	86	95	80	134	**58**	124	101	111	119
Burghausen	400	**58**	136	150	133	**200**	74	107	86	173	88	138	69	118	127
Würding	321	44	130	137	**34**	123	63	98	85	**186**	78	120	55	96	105
Eggenfelden	417	**42**	138	141	78	185	61	118	112	**225**	116	127	80	119	128
Oberfrauenwald	800	**37**	73	133	105	87	56	136	106	**213**	68	132	115	108	116

1940

Tagesmengen von 50 mm und mehr

Stark- und Dauerregen

Anordnung der Stationen nach Flußgebieten

Station	Höhe mm	Datum
Von der Memelgrenze bis zum Pregel		
Sandau	60.4	15. 7.
Kattenau	63.0	15. 7.
Ebenrode	56.3	15. 7.
Langenfelde	60.2	30. 7.
Ragnit	80.3	30. 7.
Tilsit	80.5	30. 7.
Fichtenfließ	66.6	30. 7.
Erlen	71.5	30. 7.
Kreuzingen	53.8	30. 7.
Lindenberg Kr. Insterburg	55.8	15. 7.
Florweg	76.5	30. 7.
Espenhain	52.6	15. 7.
Erlenwald	53.2	30. 7.
Rossitten	67.9	30. 7.
Pregel		
Hanffen	50.2	15. 7.
Kruglanken	57.6	15. 7.
Schwenten	69.3	15. 7.
Rauental	68.6	15. 7.
Gurnen	52.2	15. 7.
Hermeshof	67.5	15. 7.
Arnswald	50.8	15. 7.
	53.7	19. 7.
Lissen	55.9	15. 7.
Angerapp	62.5	15. 7.
Kaltenbach	63.6	15. 7.
Stangenwald Kr. Gumbinnen	72.0	15. 7.
Schloßbach	61.4	15. 7.
Trakehnen	66.5	15. 7.
Langenwasser	83.9	15. 7.
Gumbinnen	63.5	15. 7.
Tannenschlucht	53.0	15. 7.
Wetterau	60.3	15. 7.
Grumbkowsfelde	68.6	15. 7.
Schloßberg	81.4	15. 7.
Kussen	73.4	15. 7.
Stimbern	53.1	15. 7.
Herzogskirch	60.5	15. 7.
Birken	53.2	15. 7.
Grieben	84.6	15. 7.
Saalau	52.2	15. 7.
Siegfriedswalde	55.0	18. 8.
Albrechtsdorf	56.3	18. 8.
Rastenburg (Zuckerfabrik)	58.3	15. 7.
Rastenburg (Stadt)	63.4	15. 7.
Seehesten	51.4	15. 7.
Salzbach	71.2	15. 7.
Barten	56.2	15. 7.
Rössel	68.3	15. 7.
Engelstein	66.5	15. 7.
Nordenburg	61.3	15. 7.
Bokellen	62.3	15. 7.
Allenburg	61.4	19. 7.
Vom Pregel bis zur Weichsel		
Heiligenthal	51.2	18. 7.
Baumgart	52.4	14. 8.
Weichsel		
Rothebude	75.0	15. 7.
Schwentainen	72.5	14. 7.
Groß-Gablick	67.5	15. 7.
Ranten	82.6	15. 7.
Grabnick	61.6	15. 7.
Lyck	81.6	15. 7.
Prostken	62.2	14. 7.
	63.1	15. 7.
Kiöwen	62.3	14. 7.
	63.5	15. 7.
Borschymmen	93.4	15. 7.
Langendorf	51.5	15. 7.
Aweyden	58.0	15. 7.
Cruttinnen	57.5	14. 7.
	62.8	15. 7.
Kalgendorf	55.0	14. 7.
	54.9	15. 7.
Groß-Rosen	67.4	14. 7.
	67.8	15. 7.
Gehlenburg	77.5	15. 7.
Johannisburg	60.2	13. 7.
	57.0	14. 7.
Ratzeburg, Kr. Ortelsburg	50.0	15. 7.
Von der Weichsel bis zum Stettiner Haff		
Franzwalde	52.9	14. 8.
Wopersnow	60.7	12. 7.
Karnitz	62.0	13. 7.
Regenwalde	52.5	13. 7.
Vehlingsdorf	50.1	13. 7.
Daber	71.6	13. 7.
Plathe	68.8	13. 7.
Deep	58.2	26. 6.
Zickerke	55.4	13. 7.
Stepenitz	52.0	26. 6.
Warnow	53.2	26. 6.
Oder		
Schönwiese	50.5	20. 5.
Tunskirch	54.3	20. 5.
Leobschütz	63.3	20. 5.
Soppau	75.0	19. 5.
	50.0	20. 5.
Hubertusruh	56.4	20. 5.
Gleiwitz	50.0	1. 6.
Peiskretscham	56.1	14. 8.
Bischofstal	52.0	20. 5.
Ehrenforst	80.9	31. 5.
Hohenkirch	57.6	20. 5.
	62.5	31. 5.
Steubendorf	63.5	20. 5.
	58.6	31. 5.
Tiefenburg	50.6	20. 5.
	53.4	15. 6.
Oberwitz	51.0	31. 5.
Arnoldsdorf	66.0	20. 5.
Dtsch. Rasselwitz	61.2	20. 5.
Oberglogau	52.3	20. 5.
Schönowitz	50.0	20. 5.
Sedschütz	54.8	20. 5.
Krappitz	54.1	31. 5.
Groß-Stein	57.0	31. 5.
Groschowitz	53.9	31. 5.
Horneck	53.3	14. 8.
Kruppamühle	54.8	14. 8.
Andreashütte	58.0	14. 8.
Guttentag	52.5	20. 5.
Friedrichsgrätz	51.9	31. 5.
Waldhof	57.1	31. 5.
Radau	53.3	31. 5.
Schwieben	53.6	20. 5.
	61.4	14. 8.
	52.6	24. 9.
Proskau	74.0	31. 5.
Neudorf, Kr. Oppeln	50.6	10. 9.
Thanndorf	92.5	20. 5.
Steinbach, Kr. Habelschwerdt	56.3	20. 5.
	50.4	4.11.
Mittelwalde	62.8	20. 5.
Wölfelsgrund	70.6	20. 5.
Martinsberg	52.7	18. 5.
Bielendorf	82.3	19. 5.
	68.7	20. 5.
Neu-Mohrau	69.2	19. 5.
	83.5	20. 5.
Seitenberg	56.0	19. 5.
	55.5	20. 5.
Bad-Landeck	73.6	20. 5.
Schönau, Kr. Habelschwerdt	56.3	29. 4.
	73.4	20. 5.
Grunwald	57.5	4.11.
	56.4	5.11.
Ziegenhals	71.0	20. 5.
Schönfeld, Kr. Kreuzburg	51.3	18. 7.
Thule	50.1	20. 5.
Klarenwald	50.8	17. 6.
Dorfbach	50.6	20. 5.
Stephanshain	50.4	28. 5.
Falkenhain	54.7	26. 6.
Köben	62.7	13. 7.
Würchland	55.0	13. 7.
Bartnig	61.1	18. 7.
Gr.-Wartenberg	53.2	13. 7.
Neumittelwalde	51.7	13. 7.
Buchendorf	60.1	13. 7.
Militsch	62.4	13. 7.
Fürstenau, Kr. Militsch	59.1	13. 7.
Hünern, Kr. Guhrau	96.9	13. 7.
Nechlau	51.6	13. 7.
Rudelstadt	52.7	20. 5.
Hasenbaude	54.7	5.11.
Wolfshau	55.2	13.11.
Jacobsthal	53.6	20. 5.
	60.1	5.11.
Schreiberhau	51.1	5.11.
Reuthau	52.2	14. 6.
Groß-Selten	50.0	12. 9.
Seifhennersdorf	87.5	16. 6.
Großschönau	55.9	16. 6.
Niederoderwitz	114.0	16. 6.
Oybin	61.1	16. 6.
Kottmarhäuser	51.2	16. 6.
Großhennersdorf	58.9	16. 6.
Oberstrahwalde	72.8	16. 6.
Kemnitz	68.6	1. 7.
Lichtenberg, Kr. Görlitz	89.5	10. 9.
Breitenmarkt	50.1	30. 5.
Reinersdorf, Kr. Kreuzburg	59.8	28. 5.
Wildtränke	57.5	28. 5.
Marienbusch	62.8	13. 7.
Falkenburg	50.8	13. 7.
Teschendorf	51.3	13. 7.
Salvin	66.3	13. 7.
Driesen	55.2	26. 6.
Lubiath	89.2	2. 6.
Staffelde	59.9	28. 5.
Trossin	55.4	13. 7.
Gramzow, Kr. Angermünde	52.3	26. 6.
Schmölln (Uckermark)	51.0	26. 6.
Gartz	57.9	26. 6.
Mönchkappe	56.6	26. 6.
Garden	69.7	26. 6.
Stettin-Finkenwalde	60.2	13. 7.
Pommerensdorf	58.2	26. 6.
Arnswalde	62.8	13. 7.
Zachan	58.7	13. 7.
Schöneberg, Kr. Saatzig	73.0	13. 7.
Langenberg, Kr. Naugard	54.6	13. 7.
Von der Oder bis zur dänischen Grenze		
Zopfenbeck	64.0	26. 6.
Schönermark	54.1	30. 5.
Torgelow	61.5	31. 5.
Bagemühl	57.2	26. 6.
Ückermünde II	58.0	26. 6.
Usedom	64.2	28. 5.
	64.3	26. 6.
Swinemünde	53.4	26. 6.
Letzin	60.3	26. 6.
Groß-Rakow	66.4	26. 6.
Franzburg	56.2	26. 6.
Tribsees	71.6	23. 8.
Pensin	54.6	23. 8.
Anklam (Flughafen)	60.5	26. 6.
Groß-Zicker	54.3	26. 6.
Thiessow	51.9	26. 6.
Bug	63.9	26. 6.
Kloster I (Biol. Stat.)	67.3	26. 6.
Kloster II (Dornbusch)	77.2	26. 6.
Drölitz	51.9	26. 6.
Cambs	56.0	26. 6.
Krakow a.See	64.5	26. 6.
Satow	63.7	26. 6.
Fahrenholz	54.0	26. 6.
Seedorf, Kr. Segeberg	55.4	26. 6.
Plön	57.7	26. 6.
Von der dänischen Grenze bis zur Elbe		
Süderdeich	64.1	26. 6.
Elbe		
Stuhlseifen	90.8	4.11.
Groß-Iser	50.3	5.11.
Karlsthal	56.8	4.11.
Hoffnungsthal	59.1	15. 7.
	56.9	4.11.
Philippsreut	61.9	22. 8.
Bischofsreut	55.3	22. 8.
Weißenhaider Mühle	53.0	4.11.
Griesbach, Kr. Tirschenreuth	53.9	11. 8.
Kottenheide	78.3	1. 7.
Zwota	50.3	15. 6.
	73.2	1. 7.
Aschberg	78.2	1. 7.
Zeughaus	57.6	16. 6.
Hermsdorf (Sächs. Schweiz)	65.6	15. 7.
Altenberg	58.0	15. 7.
Sobrigau	57.2	15. 7.
Dresden-Strehlen	56.0	24. 6.
Dresden-Weiß. Hirsch	53.0	15. 7.
Schellerhau	66.3	15. 7.
Kipsdorf	62.0	15. 7.
	58.0	5.11.
Schmiedeberg (Bez. Dresden)	69.0	15. 7.
Dippoldiswalde	76.2	15. 7.
	52.0	5.11.
Malter	70.0	15. 7.
	54.3	10. 9.
	58.0	5.11.
Karsdorf	81.6	15. 7.
Rehefeld	70.6	15. 7.
Lehnmühle-Talsp.	79.4	15. 7.
	52.1	5.11.
Klingenberg-Talsp.	51.3	5.11.
Dresden (Kraftw.)	56.5	25. 6.
Meissen-Oberspaar.	62.2	3. 5.
Herrndorf	51.5	5.11.
Munzig	55.7	3. 5.
Meißen (Stadt)	65.2	3. 5.
Weinböhla	54.3	3. 5.
Löthain	55.0	3. 5.
Pulsnitz	61.9	3. 5.
Hermsdorf b. Dresd.	53.6	16. 6.
Radeburg	81.3	3. 5.
Schönfeld, Kr. Grossenhain	53.3	31. 5.
Reinersdorf Kr. Grossenhain	105.4	31. 5.
Steinbach, Kr. Grossenhain	72.2	31. 5.
Weissig a. Raschütz	72.6	31. 5.
Cobbelsdorf	53.7	26. 6.
Rautenkranz	62.4	15. 7.
Morgenröthe	50.8	15. 7.
Schönheiderhammer	65.7	11. 8.
Oberstützengrün	58.5	31. 5.
	53.4	8. 7.

Station	Höhe mm	Datum
Hundshübel-Weißb.	55.5	31. 5.
	50.0	8. 7.
	54.6	11. 8.
Sosa	52.5	31. 5.
Bockau	64.4	31. 5.
Aue	51.5	31. 5.
Johanngeorgenstadt	72.6	1. 7.
Rittersgrün	52.6	31. 5.
	72.6	17. 7.
Schwarzenberg	54.1	17. 7.
Neustädte, Kr. Schwarzenberg	52.4	11. 8.
Wildbach	59.0	11. 8.
Härtensdorf	62.9	17. 7.
Torfstich	68.5	31. 5.
	57.2	17. 7.
	51.6	11. 8.
	57.4	31.12.
Kirchberg, Kr. Zwickau	54.7	17. 7.
Hohenstein-Ernstthal	57.0	31. 5.
Oberfrohna	51.1	17. 7.
Penig	54.8	11. 8.
Burgstädt	54.7	31. 5.
	52.3	17. 7.
Thalheim	53.1	31. 5.
Burghardtsdorf	50.7	17. 7.
Einsiedel-Talsperre	62.4	17. 7.
Einsiedel-Forsthaus	55.6	17. 7.
Stollberg (Erzgebg.)	59.4	31. 5.
Altchemnitz	56.7	17. 7.
Siegmar-Schönau	55.3	17. 7.
Chemnitz (Marstall)	56.0	17. 7.
Chemnitz-Hilbersdorf	62.0	17. 7.
	57.0	5.11.
Röllingshain	55.9	17. 7.
Erlau	52.0	31. 5.
	51.0	5.11.
Altgeringswalde	76.5	17. 7.
Rechenberg-Bienenmühle	64.0	17. 7.
Mulda-Randeck	61.4	5.11.
Großhartmannsdorf	50.4	5.11.
Mönchenfrei	53.8	5.11.
Muldenhütten	55.0	5.11.
Freiberg	50.2	5.11.
Loßnitz	52.7	5.11.
Hohentanne	56.9	5.11.
Oberbobritzsch	52.4	5.11.
Marbach, Kr. Döbeln	57.3	16. 7.
Linda, Kr. Freiberg	54.0	5.11.
Bräunsdorf, Kr. Freiberg	50.2	5.11.
Hainichen	51.0	17. 7.
	58.0	5.11.
Greifendorf	52.2	5.11.
Niederstriegis	50.7	8. 7.
Döbeln	63.1	8. 7.
Schmalzgrube	95.0	17. 7.
Jöhstadt	52.4	1. 7.
	73.2	17. 7.
Großrückerswalde	93.6	17. 7.
Schönbrunn, Kr. Marienberg	65.7	17. 7.
Wilischthal	58.0	17. 7.
Zschopau	58.4	17. 7.
Augustusburg (Erzgebirge)	71.2	17. 7.
Neuhausen (Erzgeb.)	72.0	17. 7.
Deutscheinsiedel	55.7	17. 7.
Sayda	57.3	17. 7.
Satzung	84.1	17. 7.
Zöblitz	53.2	4. 7.
	63.5	17. 7.
Pockau	73.4	17. 7.
Marterbüschel	60.2	17. 7.
Dörnthal	70.8	17. 7.
Niederforchheim	74.8	17. 7.
Lengefeld, Kr. Marienburg	56.9	17. 7.
Reifland	61.8	17. 7.
Lautenbachtal	84.6	17. 7.
Neunzehnhain	97.7	17. 7.
Grünhainichen	89.0	17. 7.
Eppendorf	63.7	17. 7.
Oederan	66.5	31. 5.
	80.3	17. 7.
	56.0	5.11.
Hetzdorf	73.0	17. 7.
	56.5	5.11.
Flöha	55.1	5.11.
Braunsdorf	51.5	5.11.
Mittweida	50.2	5.11.
Kriebstein-Talsp.	56.3	17. 7.
	51.6	5.11.
Waldheim, Kr. Döb.	52.0	8. 7.
Hochweitzschen	70.2	17. 7.
Kössern	60.5	11. 8.
Ragewitz	57.6	11. 8.
Delitzsch	52.0	16. 6.
Waldstein	59.0	5.11.
Münchberg	50.7	5.11.
Oberkotzau	60.7	8. 7.
Regnitzlosau	52.6	1. 7.
Posseck	64.0	1. 7.
Hof (Stadt)	51.1	1. 7.
Hirschberg (Saale)	68.5	1. 7.
Gefell	69.9	1. 7.
Ullersreuth	62.8	1. 7.
Lobenstein II, Kr. Schleiz	51.0	1. 7.
Schmiedefeld, Kr. Saalfeld	52.2	25. 5.
	56.3	5.11.
Spechtsbrunn	56.9	5.11.
Lehesten	82.3	25. 6.
Eyba	59.7	25. 6.
Scheibe-Alsbach	53.2	27. 7.
	71.9	5.11.
Masserberg	55.0	24. 6.
	73.7	5.11.
Katzhütte	64.4	5.11.
Großbreitenbach	72.3	5.11.
	50.2	31.12.
Dröbischau	53.8	5.11.
Mellenbach	72.8	25. 5.
	51.1	5.11.
Neuhaus am Rennw.	57.9	4.11.
Oberweißbach	50.4	5.11.
Schwarzburg	73.9	23. 6.
Stützerbach	65.0	5.11.
Schmücke	88.2	5.11.
	88.5	31.12.
Gabelbach	89.3	5.11.
	52.4	31.12.
Ilmenau	70.7	5.11.
Neustadt am Rennsteig	59.7	5.11.
Bad Sulza II	54.5	4.11.
Saalhäuser	60.3	16. 6.
Bad Kösen I	55.1	16. 6.
Bad Kösen II	58.7	16. 6.
Hüpstedt	52.1	5.11.
Küllstedt	52.0	4.11.
Eigenrieden	50.6	4.11.
Großgrabe	59.2	4.11.
Arlesberg-Geraberg	71.3	5.11.
Geschwenda	73.3	5.11.
Elgersburg	60.7	5.11.
Gehlberg	51.1	22. 9.
	90.9	5.11.
Tambach-Dietharz	52.8	31.12.
Niedergebra	51.3	31.12.
Holungen	54.0	12. 7.
	50.4	4.11.
Osterhagen	65.9	12. 7.
	53.6	3.11.
	82.5	31.12.
Groß-Osterhausen	91.0	17. 7.
Hohelinde	53.0	5.11.
Laucha (Unstrut)	57.1	16. 6.
Zeddenbach (Schleuse)	51.0	16. 6.
Ebmath	61.4	1. 7.
Brotenfeld	50.6	1. 7.
Oelsnitz	54.1	8. 7.
Blosenberg	60.6	1. 7.
Bobenneukirchen	52.3	31. 5.
	52.3	24. 6.
	67.9	1. 7.
Kemnitz (Kemnitzmühle)	54.0	31. 5.
	68.6	1. 7.
Toberitz	75.6	1. 7.
Vogelsgrün	50.5	31. 5.
	52.4	17. 7.
Eich	50.5	1. 7.
Mylau	59.1	1. 7.
Seifartsdorf	85.6	1. 7.
Klosterlausnitz	60.9	1. 7.
Wetterzeube	51.0	1. 7.
Klein-Aga	53.4	5.11.
Heuckewalde	51.2	5.11.
Meuselwitz	54.6	8. 7.
Crimmitschau	54.6	25. 5.
Flößberg	50.4	17. 7.
Glasten	51.5	11. 8.
Naunhof	50.6	25. 5.
	57.7	17. 7.
Blankenheim	66.6	17. 7.
Bischofrode	97.1	17. 7.
Stangerode	69.8	16. 6.
Pansfelde	70.0	16. 6.
Brocken	65.8	4.11.
	88.4	31.12.
Schierke	65.1	4.11.
	58.3	5.11.
Hohne (Försterei)	58.6	17. 7.
	59.0	4.11.
Königskrug	63.7	4.11.
	55.5	5.11.
Braunlage	62.4	4.11.
	60.2	5.11.
Wietfeld	54.5	4.11.
	50.2	5.11.
	51.8	31.12.
Tame	54.4	4.11.
Granzin	52.2	13. 7.
Boitzenburg	68.2	30. 5.
Bredereiche	52.3	28. 4.
Kremmen	51.6	24. 6.
Löbau	65.7	10. 9.
Spremberg	54.5	25. 5.
Altdöbern	57.5	16. 6.
Rehfelde	52.1	24. 3.
Berlin-Mahlsdorf	78.7	26. 6.
Zossen	50.5	16.11.
Königswusterhausen	52.5	24. 6.
Ahrensfelde	50.1	26. 6.
Berlin-Lichtenberg	67.8	26. 6.
Berlin-Gatow	52.8	26. 6.
Potsdam (Observ.)	68.5	26. 6.
Potsdam (Krankenhaus)	54.6	26. 6.
Golzow, Kr. Zauch-Belzig	66.5	28. 4.
Schönwalde (Flugh.)	53.4	26. 6.
Reinsberg (Mark)	83.1	28. 4.
Neuruppin (Flugh.)	54.8	26. 6.
Wustrau	51.2	26. 6.
Neuglienicke	54.8	29. 4.
Rosenwinkel	51.6	25. 5.
Breddin	55.3	26. 6.
Güssefeld	50.9	26. 6.
Osterburg	51.0	27. 5.
Schwerin (Stadt)	51.8	26. 6.
Sültorf	53.1	26. 6.
Teyendorf	53.6	26. 6.
Mulsum	74.2	26. 6.
Helmste	73.6	26. 6.
Stade-Agathenburg. (Flughafen)	65.5	26. 6.
Stadersand	60.0	26. 6.

Weser

Saargrund	54.6	5.11.
	53.6	31.12.
Eisfeld	50.0	5.11.
Unterneubrunn	57.0	5.11.
Waffenrod	50.7	25. 6.
	(55.7)	5.11.
Frauenwald	74.2	5.11.
	50.1	31.12.
Schmiedefeld am Rennsteig	74.4	5.11.
Altendambach	53.5	5.11.
Suhl	50.5	5.11.
Oberschönau	59.9	31.12.
Zella-Mehlis	53.8	5.11.
Christes	56.0	12. 7.
Schwallungen	52.2	12. 7.
Schmalkalden	54.2	12. 7.
Großer Inselsberg	51.6	12. 7.
	53.5	31.12.
Trusen	53.0	12. 7.
	53.2	8. 8.
Schweina	54.9	12. 7.
Salzungen	50.5	12. 7.
Erbenhausen	50.5	5.11.
Kaltenlengsfeld	53.4	5.11.
Dermbach (Rhön)	50.7	5.11.
Wüstensachsen	50.1	5.11.
Tann	62.2	5.11.
Sallmannshausen	50.8	4.11.
Unterellen	55.0	12. 7.
Herleshausen	50.5	12. 7.
	50.3	5.11.
Großenbehringen	52.1	5.11.
Eisenach	68.3	12. 7.
Hohe Sonne	68.0	12. 7.
Wanfried	51.2	4.11.
Effelder	52.9	4.11.
Renda	50.0	4.11.
Rimbach, Kr. Heiligenstadt	53.7	4.11.
Witzenhausen	51.7	4.11.
Nonnenholz	65.0	4.11.
Berlepsch	53.9	4.11.
Hedemünden	61.1	4.11.
Hann.-Münden	60.0	4.11.
Klosterhöfe (Röhrigs)	73.6	5.11.
Oberkalbach	66.0	5.11.
Motten	60.0	5.11.
Grebenhain	102.0	4.11.
	62.6	5.11.
Hosenfeld	73.5	4.11.
Eichelhain	162.3	4.11.
	53.8	5.11.
Hochwaldhausen	84.0	4.11.
	66.0	5.11.
Reimenrod	52.1	5.11.
Neuenstein	97.2	4.11.
Hünfeld	51.0	5.11.
Friedewald	52.0	4.11.
Bischofferode	51.2	4.11.
Spangenberg	56.2	4.11.
Melsungen (Stadt)	53.9	4.11.
Melsungen (Kesselberg)	55.8	4.11.
Eiterhagen	58.4	4.11.
Breitenau	50.3	4.11.
Hofgingsberg	96.6	4.11.
Erndtebrück	67.5	4.11.
Rüsperwerk	94.1	4.11.
Wingeshausen	60.6	4.11.
Girkhausen	84.3	4.11.
Berleburg	77.0	4.11.
Sassenhausen	83.4	4.11.
Schwarzenau	65.6	4.11
Wunderthausen	70.9	4.11.
Hatzfeld	50.7	4.11.
Osterfeld, Kr. Frankenberg	62.0	4.11.
Willersdorf	52.2	4.11.
Winterberg	61.5	4.11.
Züschen	84.1	4.11.
Hallenberg	69.5	4.11.
Medebach	61.2	4.11.
Küstelberg	73.8	4.11.
Rhena	61.5	4.11.
Fürstenberg	62.5	4.11.
Korbach	51.5	4.11.

Station	Höhe mm	Datum
Thalitter	52.2	4.11.
Herzhausen, Kr. Frankenberg	50.7	4.11.
Alraft	53.9	4.11.
Niederwerbe	55.5	4.11.
Waldeck	53.1	4.11.
Edersee	54.4	4.11.
Löhlbach	52.2	4.11.
Gellershausen	51.9	4.11.
Bergheim (Waldeck)	56.0	4.11.
Königshagen	53.6	4.11.
Wildungen, Bad	63.1	4.11.
Elberberg	51.6	4.11.
Nieder-Möllrich	63.0	4.11.
Meiches	71.9	4.11.
Alsfeld	50.2	5.11.
Hauptschwenda	79.1	4.11.
Seigertshausen	71.5	4.11.
Ziegenhain	65.2	4.11.
Treysa	60.1	4.11.
Gilserberg	51.7	4.11.
Sebbeterode	50.5	4.11.
Zimmersrode	67.8	4.11.
Großenenglis	53.3	28.6.
	56.3	4.11.
Niederhülsa	61.3	4.11.
Homberg,Bez.Kassel	58.0	4.11.
Frielendorf	69.7	4.11.
Bilstein(Hess.-Nass.)	51.5	4.11.
Hoof	59.4	4.11.
Wilhelmshöhe	54.1	4.11.
Kassel (Wilhelmshöher Allee)	51.8	4.11.
Hessisch-Lichtenau	63.4	4.11.
Helsa	56.9	4.11.
Wellerode	62.1	4.11.
Rottebreite	60.4	4.11.
Steinberg (Jugendherberge)	72.2	4.11.
Escherode	58.6	4.11.
Spiekershausen	53.1	4.11.
Landwehrhagen	56.5	4.11.
Mönchehof	54.8	4.11.
Kassel-Rothwesten	50.0	4.11.
Holzhausen am Rheinhardswald	53.2	4.11.
Wilhelmshausen	64.4	4.11.
Wildhaus	62.4	4.11.
Hemelberg	54.7	4.11.
Uslar	50.0	31.12.
Nienover	52.8	31.12.
Eimelrod	74.5	4.11.
Giebringhausen	66.2	4.11.
Stormbruch	73.7	4.11.
Willingen I	81.5	4.11.
Willingen II	78.7	4.11.
Bontkirchen	64.3	4.11.
Helminghausen	64.7	4.11.
Adorf, Kr. Waldeck	80.0	4.11.
Beringhausen	64.0	4.11.
Nieder-Marsberg	53.2	4.11.
Essentho	51.2	4.11.
Mühlhausen (Hess.)	69.5	4.11.
Mengeringhausen	50.6	4.11.
Arolsen	64.5	4.11.
Landau üb. Arolsen	52.7	4.11.
Leckringhausen	55.0	4.11.
Dörnberg	56.1	4.11.
Escheberg	54.3	4.11.
Fürstenwald	51.0	4.11.
Ahlberg	53.8	4.11.
Willebadessen	56.3	31.12.
Peckelsheim	52.4	31.12.
Driburg, Bad I (Langestr.)	59.0	31.12.
Driburg, Bad II	51.5	31.12.
Veldrom	55.7	4.11.
	54.4	31.12.
Meinberg	52.3	4.11.
Loßbruch	57.4	29. 4.
Örlinghausen (Flughafen)	61.5	4.11.
Belsdorf	58.5	29. 5.
Dammhaus	51.0	12. 7.
Rose (Grabenhaus)	55.0	4.11.
Bolzum	67.2	12. 7.
Lehrte	58.6	12. 7.
Beuren, Kr. Worbis	61.8	4.11.
Friedland a. d. Leine	50.6	4.11.
Brackenberg	60.7	4.11.
Reinhausen	54.7	4.11.
Weißenborn-Lüderode	52.5	4.11.
Langenhagen (Eichsfeld)	52.5	12. 7.
Wehnde	58.1	4.11.
Etzenborn	67.0	4.11.
Radolfshausen	54.3	12. 7.
Gieboldehausen	54.6	12. 7.
Oderbrück (Forsth.)	56.2	4.11.
	51.9	5.11.
Rehberg (Forsth.)	56.1	4.11.
	56.8	5.11.
	57.6	30.12.
Rehberger Grabenhaus	56.1	4.11.
	56.7	5.11.
Oderhaus	57.2	4.11.
	63.6	5.11.
Odertalsperre	51.2	4.11.
	55.0	5.11.
Pöhlde	59.0	12. 7.
Schluft	51.4	4.11.
Königshof (Forsth.)	66.7	4.11.
	53.1	5.11.
	66.5	30.12.
Sieber (Oberförst.)	62.8	12. 7.
	58.2	4.11.
Sieber (Paradies)	52.7	12. 7.
Herzberg (Harz)	61.7	12. 7.
Lüderholz b. Aschenhütte	50.9	12. 7.
	83.6	5.11.
	57.9	31.12.
Schwiegershausen	59.7	12. 7.
Riefensbeck-Kammschlacken	64.0	12. 7.
Mariental (Sösetalsperre)	67.0	12. 7.
Lerbach	75.9	12. 7.
Osterode (H.) (Bleichstelle)	66.7	12. 7.
Osterode(H.) (Dreil.)	68.8	12. 7.
	52.2	31.12.
Gittelde (H.)	54.3	12. 7.
Willershausen	50.8	12. 7.
Wülfingen	50.8	12. 7.
Buntenbock	82.2	12. 7.
	50.3	31.12.
Clausthal-Zellerfeld	58.4	12. 7.
Clausthal (Forsth. Dammgraben)	56.9	12. 7.
Erbprinzentanne	55.7	12. 7.
Hahnenklee	57.7	12. 7.
Wildemann	51.6	12. 7.
Seesen	61.9	12. 7.
Hackenstedt	66.4	12. 7.
Sarstedt	58.5	12. 7.
Hannover-Ricklingen I	53.2	26. 6.
Hannover-Linden	70.2	12. 7.
Hannover-Königsworther-Str.	55.0	26. 6.
Achim	57.5	26. 6.
Otterstedt	94.9	26. 6.
Essen, Bad	64.2	26. 6.
Damme (Oldenburg)	53.2	26. 6.

Rhein

Hirschgrund	60.5	31. 5.
	55.4	9. 7.
	62.2	27. 7.
	71.2	22. 8.
Balderschwang	81.6	20. 2.
	106.9	31. 5.
	53.4	26. 6.
	65.4	20. 8.
	78.6	22. 8.
	70.4	23. 8.
	61.1	11. 9.
	55.0	16. 9.
	52.3	2.11.
Ehrenschwang	55.4	20. 2.
	111.7	30. 5.
	105.8	31. 5.
	60.8	20. 8.
	112.4	22. 8.
	53.9	11. 9.
	59.6	8.10.
	62.7	18.11.
Staufnerhaus	67.8	16. 2.
	62.7	30. 5.
	52.5	22. 8.
Steibis	92.0	30. 5.
	91.5	31. 5.
	94.9	22. 8.
Oberreute	75.5	30. 5.
	89.8	31. 5.
	124.6	22. 8.
	51.5	24. 8.
	50.8	10. 9.
	56.1	11. 9.
Scheidegg	78.4	30. 5.
	94.5	31. 5.
	50.8	26. 6.
	83.1	22. 8.
	56.8	16. 9.
Doberatsweiler	76.3	30. 5.
	62.8	31. 5.
	63.0	22. 8.
	74.0	11. 9.
Schlachters	102.4	30. 5.
	67.1	31. 5.
	62.5	26. 6.
	55.7	10. 9.
	82.4	11. 9.
Lindau i. B.	108.5	30. 5.
	90.0	31. 5.
	61.6	22. 8.
	69.7	11. 9.
Röthenbach	74.8	30. 5.
	79.9	31. 5.
	85.2	22. 8.
	52.9	11. 9.
Wangen (Allgäu)	54.2	30. 5.
	59.1	31. 5.
	50.1	26. 6.
	56.6	11. 9.
Sibratshofen	130.3	30. 5.
	127.8	31. 5.
	54.2	26. 6.
	72.1	22. 8.
	72.3	9.12.
Wengen	148.9	31. 5.
	79.1	26. 6.
	95.0	22. 8.
	68.8	11. 9.
	56.7	16. 9.
Überruh	90.0	30. 5.
	108.0	31. 5.
	62.3	26. 6.
	72.4	22. 8.
	53.5	11. 9.
Isny	79.4	30. 5.
	87.7	31. 5.
	53.2	26. 6.
	74.6	22. 8.
	61.1	11. 9.
	52.0	16. 9.
Grünbühl	64.0	30. 5.
	59.8	31. 5.
	58.4	22. 8.
	52.6	11. 9.
Leupolz	53.1	30. 5.
	53.3	31. 5.
	59.1	22. 8.
	52.9	16. 9.
Bodnegg	72.0	30. 5.
	84.5	31. 5.
	58.7	26. 6.
	50.9	22. 8.
	58.0	10. 9.
	78.4	11. 9.
	66.0	12. 7.
Schussenried	55.0	16. 9.
Waldsee	57.5	30. 5.
	53.1	31. 5.
	51.9	11. 8.
Blitzenreute	52.3	30. 5.
Wolfegg	68.7	30. 5.
	63.8	31. 5.
	61.0	11. 9.
	55.0	16. 9.
Ravensburg	65.5	30. 5.
	50.5	11. 9.
Missenhardt	65.2	30. 5.
	62.5	11. 9.
Urnau	58.1	11. 9.
Friedrichshafen	57.5	30. 5.
Immenstaad, Kr. Überlingen	71.0	30. 5.
Meersburg	59.9	30. 5.
Sohl	56.2	16. 7.
Hattenweiler	51.0	11. 9.
Heiligenberg	58.6	12. 7.
	67.4	11. 9.
Salem	52.9	30. 5.
	58.2	12. 7.
	50.8	11. 9.
Schwackenreute	55.0	30. 5.
Stockach	63.0	13. 6.
	55.0	12. 7.
	53.0	11. 9.
Bodman	55.8	13. 6.
Dettingen (Baden)	58.6	11. 9.
Hohentengen	51.2	16. 7.
Oberbühlhof	56.3	30. 5.
Gailingen	51.6	11. 9.
Feldberg (Schwarzwald)	52.4	26. 6.
	51.8	22. 8.
	56.3	13. 9.
	50.8	4.10.
Feldbergerhof	53.3	29. 2.
	63.5	26. 6.
	77.2	22. 8.
	91.7	13. 9.
	66.6	8.10.
Bärental, Kr. Neustadt (Schwarzw.)	65.4	26. 6.
	67.0	22. 8.
	72.8	13. 9.
Titisee	57.5	26. 6.
Waldau	52.4	29. 2.
	54.0	26. 6.
	56.8	22. 8.
	98.8	13. 9.
	55.2	8.10.
Rothaus	62.7	22. 8.
	56.2	13. 9.
Schluchsee	62.8	23. 5.
	51.1	22. 8.
	57.8	13. 9.
Höchenschwand	52.2	22. 8.
	79.0	13. 9.
	53.5	8.10.
Bannholz	69.6	22. 8.
	52.6	13. 9.
	59.6	8.10.
Bernau-Goldbach	60.4	29. 2.
	58.6	26. 6.
	61.2	22. 8.
	68.5	13. 9.
Bernau-Kaisershaus	56.5	26. 6.
	51.5	22. 8.
	60.6	13. 9.
	51.1	8.10.
St. Blasien	61.2	24. 6.
	53.0	22. 8.
	56.4	13. 9.
	58.3	8.10.
	93.8	7.12.

Station	Höhe mm	Datum	Station	Höhe mm	Datum	Station	Höhe mm	Datum	Station	Höhe mm	Datum
Wolpadingen	51.6	24. 6.	St. Peter	86.6	26. 6.	Geislingen	50.2	30. 5.	Biebergrund	52.3	5.11.
	65.0	22. 8.		54.0	15. 9.		53.6	20. 8.	Kasselgrund	63.1	25. 6.
	66.5	15. 9.	Oberglottertal	55.5	26. 6.	Eßlingen	52.7	25. 6.		51.6	5.11.
	61.5	8.10.	Ottoschwanden	54.3	26. 6.	Stuttgart (Herdweg)	54.0	25. 6.	Schotten	51.6	5.11.
Görwihl	50.0	5. 4.	Ettenheimmünster	58.1	26. 6.	Prevorst	66.8	25. 6.	Herchenhain	74.5	4.11.
	57.3	26. 6.	Altenheim	80.2	25. 6.	Enzklösterle	65.5	22. 8.		60.4	5.11.
	64.7	22. 8.	Zwieselberg	52.9	24. 6.	Kaltenbronn	75.5	22. 8.	Gedern	55.0	5.11.
	68.2	8.10.		51.5	25. 6.	Wildbad, Stadt	71.8	22. 8.	Abentheuerhütte	62.8	4.11.
Segeten	52.0	28. 1.		71.5	22. 8.	Wildbad-Sommer-			Birkenfeld (Nahe)	53.3	4.11.
	71.5	5. 4.	Schiltach	58.8	15. 9.	berg	80.5	22. 8.	Hüttgeswasen	51.3	26. 7.
	72.4	26. 6.	Fohrenbühl	54.2	16. 9.	Igelsberg	73.8	22. 8.	Rhaunen	57.9	18. 3.
	84.5	22. 8.	Abrahamsbühl	76.8	22. 8.	Gündringen	70.1	25. 6.	Rohrbach		
	71.7	15. 9.		55.5	15. 9.	Nagold	60.4	25. 6.	(Hunsrück)	54.0	24. 7.
	78.0	8.10.	Bad Rippoldsau	55.5	20. 2.	Hildrizhausen	51.4	12. 7.	Steeg	53.7	26. 7.
Hütten,				70.6	22. 8.	Mühlacker	61.5	10. 9.	Boppard	58.8	23. 6.
Kr. Säckingen	58.6	26. 6.		59.2	15. 9.	Schönhardt	52.4	26. 7.	Lahnhof	60.7	4.11.
	50.5	22. 8.	Schwarzenbruch	50.0	18. 3.	Eubigheim	58.5	25. 6.		55.9	5.11.
	61.0	8.10.		54.4	22. 8.	Altheim	52.4	13. 6.	Feudingen	90.2	4.11.
Todtmoos	72.1	26. 6.	Oberwolfach	53.4	22. 8.	Tromm	50.1	24. 7.	Laasphe	60.7	4.11.
	66.2	22. 8.	Nußbach	51.0	26. 6.	Schönbrunn,				55.9	5.11.
	71.3	15. 9.		52.3	22. 8.	Kr. Heidelberg	58.4	22. 8.	Quotshausen	56.5	4.11.
	72.2	8.10.	Triberg	50.4	20. 2.	Kupferberg	54.4	25. 7.	Wiesenfeld	68.8	4.11.
	50.3	15. 9.		66.1	26. 6.	Mittlere Schnaid	51.4	25. 6.	Frohnhausen	54.3	4.11.
	57.2	8.10.		52.9	27. 8.	Steinbach a. W.	63.6	25. 6.	Ulrichstein	97.4	4.11.
Nordschwaben	68.0	26. 6.		54.4	15. 9.		53.4	5.11.	Groß-Felda	52.0	4.11.
Rheinfelden	57.3	26. 6.	Hornberg	53.1	16. 9.	Rothenkirchen	61.4	25. 6.	Gemünden (Wohra)	55.5	25. 6.
	52.5	15.11.	Oberharmersbach	64.5	26. 6.	Kleintettau	67.6	5.11.	Rosenthal,		
Wyhlen	56.7	26. 6.	Gebirg	51.1	26. 6.	Neuenbau	66.5	5.11.	Kr. Frankenberg	53.3	25. 6.
Todtnauberg	67.5	20. 2.		57.2	22. 8.	Teuschnitz	51.8	5.11.	Rauschenberg,		
	55.0	18. 3.	Löcherberg	60.5	22. 8.	Steinach	53.6	22. 9.	Kr. Marburg	51.1	25. 6.
	77.0	26. 6.		56.3	15. 9.		86.5	5.11.	Fronhausen	50.0	24. 6.
	50.3	22. 8.	Oppenau	55.7	22. 8.		51.0	31.12.	Rennerod	60.6	4.11.
	77.5	15. 9.	Oberkirch	55.0	13. 6.	Siegmundsburg	59.5	22. 9.	Kemel	61.1	26. 7.
	53.3	15.11.	Hornisgrinde	58.4	20. 2.		77.8	5.11.	Montabaur	52.7	5.11.
Präg	66.9	26. 6.		50.8	6. 5.	Steinheid	52.1	22. 9.	Schneifelforsthaus	58.3	4.11.
	74.3	15. 9.		69.0	22. 8.		84.2	5.11.	Hermeskeil	54.2	13.11.
	66.4	8.10.	Seebach	59.3	22. 8.	Neuendorf bei			Otzenhausen	78.1	4.11.
Belchenhaus	74.6	26. 6.	Schelzberg	62.4	13. 6.	Schalkau	61.8	5.11.	Höchsten	56.7	4.11.
	76.5	15. 9.	Achern	57.1	13. 6.		51.6	31.12.	Marpingen	57.9	4.11.
Schönau (Schwarz-			Ruhestein	57.9	20. 2.	Sonneberg	56.5	5.11.	Ockfen (Domäne)	59.8	26. 7.
wald)	65.9	26. 6.		58.8	26. 6.	Großheirath	64.7	29. 4.	Oberemmel	53.3	26. 7.
	70.4	15. 9.		92.0	22. 8.	Ummerstadt	61.5	25. 6.	Schillingen	50.4	4.11.
Käsern	96.3	26. 6.		57.6	15. 9.	Gompertshausen	50.7	25. 6.	Losheim (Eifel)	52.5	4.11.
	60.9	8.10.	Obertal	57.7	20. 2.	Heldburg	61.8	25. 6.	Kronenburg	72.6	4.11.
	52.6	15.11.		119.1	22. 8.	Hellingen	56.5	25. 6.	Esch, Kr. Daun	53.5	18. 3.
Schweigmatt	65.8	26. 6.	Schliffkopf	108.2	22. 8.	Sulzdorf	58.2	25. 6.	Steffeln	80.4	4.11.
	54.8	8.10.		52.1	10.12.		79.2	12. 7.	Orenhofen	58.7	26. 7.
Schopfheim	58.8	26. 6.		55.6	11.12.	Jesserndorf	50.1	12. 7.	Welschbillig	58.6	22. 9.
Hinterheubronn	71.6	26. 6.	Kniebis	54.6	20. 2.	Obererlbach	50.0	30. 5.	Meisburg	52.9	5.11.
	76.4	15. 9.		60.9	22. 8.	Großweingarten	53.1	8. 7.	Deuselbach	50.9	18. 3.
	53.1	15.11.		70.3	23. 8.	Weißenburg i. B.				57.5	26. 7.
Bürchau	90.3	26. 6.		54.5	15. 9.	(Realschule)	61.7	30. 5.		50.0	5.11.
	53.8	22. 8.	Freudenstadt	65.3	22. 8.	Heilsbronn	52.6	30. 5.	Erbeskopf	51.8	26. 7.
	66.7	15. 9.	Baiersbronn	84.6	22. 8.	Prünst	60.5	30. 5.	Graach	51.5	22. 7.
	51.6	8.10.	Mittellangenbach	65.0	20. 2.	Großhabersdorf	54.3	30. 5.	Traben-Trarbach	52.1	23. 7.
	51.2	15.11.		50.3	26. 6.	Rupprechtstegen	60.0	25. 6.	Enkirch	51.6	26. 7.
Sallneck	93.8	26. 6.		70.2	22. 8.		53.0	24. 7.	Altlay	51.3	26. 7.
	55.1	15.11.		51.8	15. 9.	Altdorf b. Nbg.	54.0	31. 5.	Alf	55.3	5.11.
Hägelberg	75.0	26. 6.	Schönmünzach	74.9	22. 8.	Gößweinstein	63.0	1. 7.	Mörsdorf	55.9	5.11.
Lörrach	54.1	15.11.	Unterstmatt	65.0	6. 5.	Hochrhön	66.0	5.11.	Niedergondershausen	66.3	23. 6.
Friedrichsheim	67.6	26. 6.		80.8	22. 8.	Oberweißenbrunn	53.7	25. 6.	Buchholz (Hunsrück)	63.0	23. 6.
	57.2	15.11.	Herrenwies	51.6	12. 7.		71.8	5.11.	Linden (Westerw.)	70.3	4.11.
Vogelbach	57.8	26. 6.		67.4	22. 8.	Altengronau	56.2	5.11.	Maria-Laach	55.9	23. 6.
	51.0	15.11.	Langenbrand	74.2	25. 6.	Rohrbach,			Hainichen	50.1	5.11.
Eimeldingen	53.6	25. 6.		55.9	22. 8.	Kr. Karlstadt	62.5	25. 6.	Hohenroth	52.7	4.11.
	53.3	15.11.	Neuhaus bei Baden-			Lohrhaupten	52.0	4.11.	Ober-Netphen	70.7	4.11.
Oberprechtal	55.0	26. 6.	Baden	55.4	22. 8.		54.1	5.11.	Herzhausen,		
Bodenhäusle	60.6	26. 6.	Bütthof	50.4	26. 7.	Kempfenbrunn	50.3	27. 7.	Kr. Siegen	81.0	4.11.
Oberwinden	61.0	26. 6.	Forchheim	51.8	25. 6.	Wiesen	53.5	5.11.	Hilchenbach	90.6	4.11.
Obersimonswald	50.0	20. 2.	Herrenalb (Gaistal)	76.4	25. 6.	Kembach	54.0	10. 9.	Eichen, Kr. Siegen	80.3	4.11.
	66.4	15. 9.		63.0	20. 8.	Uffenheim	51.6	24. 7.	Siegen	63.3	4.11.
Waldkirch	53.7	26. 6.	Dobel	58.9	22. 8.	Waldmannshofen	61.7	24. 7.		52.0	5.11.
Keppenbach	57.6	26. 6.	Königsfeld			Stalldorf	73.2	24. 7.	Niederschelden	83.4	4.11.
Emmendingen	52.1	26. 6.	(Schwarzwald)	56.7	13. 6.	Gerlachsheim	57.5	24. 7.		56.3	5.11.
Breitnau	55.6	20. 2.	Dreifaltigkeitsberg	52.5	30. 5.		51.9	10. 9.	Wilnsdorf	52.0	4.11.
	68.1	26. 6.	Herrenzimmern	50.5	15. 9.	Schollbrunn	61.8	25. 6.	Freudenberg,		
Buchenbach	60.2	26. 6.	Fürnsal	52.1	15. 9.	Glashofen	50.0	24. 7.	Kr. Siegen	94.6	4.11.
St. Wilhelm	68.0	26. 6.	Metzingen	50.0	25. 6.	Schneeberg,			Kirchen	57.7	4.11.
	58.4	22. 8.	Schopfloch,			Kr. Miltenberg	71.7	24. 7.	Burbach	69.1	4.11.
	68.5	15. 9.	Kr. Nürtingen	58.2	22. 8.	Mönchberg	56.5	23. 6.	Weitefeld	79.5	4.11.
	84.2	15.11.	Wiesensteig	66.0	31. 5.	Erbach (Odenwald)	53.0	24. 7.	Morsbach	64.4	4.11.
Hofsgrund	66.6	26. 6.		64.0	22. 8.	Freien-Steinau	80.2	4.11.	Hohhäuschen	63.4	5.11.
	56.0	15. 9.	Ditzenbach, Bad	53.2	30. 5.	Fischborn	57.1	5.11.	Erbach (Westerw.)	52.2	4.11.
	58.1	15.11.				Orb Bad	52.8	5.11.	Rossel	76.5	4.11.

Station	Höhe mm	Datum
Drabenderhöhe	88.1	4.11.
Scheidt	56.2	4.11.
Wegeringhausen	128.5	4.11.
	67.5	31.12.
Bergneustadt	57.0	4.11.
Rodt-Müllenbach	59.3	26. 6.
	92.7	4.11.
	58.1	31.12.
Gummersbach	76.3	4.11.
	61.0	31.12.
Wehnrath	58.5	26. 6.
	98.3	4.11.
Wiehl	92.2	4.11.
Malzhagen	67.1	4.11.
Hülsenbusch	85.8	4.11.
Loope	64.3	4.11.
Seelscheid	63.0	4.11.
Unterkotten	52.5	4.11.
Bruchertalsperre	65.4	26. 6.
	102.3	4.11.
	66.5	31.12.
Höckinghausen	97.8	4.11.
Kierspe	79.3	4.11.
Kerspetalsperre	95.0	4.11.
	53.2	31.12.
Ohl	95.4	4.11.
Wipperfürth	76.1	4.11.
Kreuzberg über Wipperfürth	60.1	4.11.
Neyetalsperre	78.1	4.11.
	56.1	31.12.
Bevertalsperre	69.6	4.11.
Kleineichen	71.2	4.11.
	58.2	31.12.
Hahnenberg	50.4	31.12.
Hückeswagen	76.7	4.11.
	69.4	31.12.
Radevormwald	74.3	4.11.
Remscheid-Lennep	77.3	4.11.
	72.7	31.12.
Wuppertal-Beyenburg	76.7	4.11.
Wuppertal-Herbinghausertalsperre	68.5	4.11.
	58.5	31.12.
Westerholt	76.2	4.11.
Schwelm	81.0	4.11.
	50.3	31.12.
Wuppertal-Barmen (Lichtenplatz)	87.9	4.11.
	50.6	31.12.
Wuppertal-Barmen (Bauhof)	75.8	4.11.
Wuppertal-Mitte	72.8	4.11.
Wuppertal (Kläranlage)	52.0	4.11.
Wuppertal-Vohwinkel	67.2	4.11.
Wuppertal-Cronenberg	56.0	4.11.
Wuppertal-Ronsdorf	64.7	4.11.
	50.9	31.12.
Remscheid-Neuenkamp	57.0	31.12.
Remscheid (Gasw.)	58.6	4.11.
Remscheid-Eschebachtal	55.2	4.11.
Solingen (Schützenstraße)	50.6	4.11.
Hilgen	50.2	4.11.
Wermelskirchen	62.3	4.11.
	89.2	31.12.
Hilden	51.5	4.11.
Zieselmaar	51.5	16. 7.
Bergheim (Martinsw.)	56.0	4.11.
Oberempt	55.8	4.11.
Frimmersdorf	55.2	4.11.
Neukirchen, Kr. Grevenbroich-Neuß	50.9	4.11.
Kleinenbrach	65.7	4.11.
Neuß	60.3	4.11.
Bennighof	60.6	4.11.
Düsseldorf-Gerresheim	58.7	4.11.
Düsseldorf-Unterrath	69.1	4.11.
Ratingen	69.6	4.11.
Lank	71.4	4.11.
Krefeld (Stadt)	78.7	4.11.
Krefeld (Flughafen)	72.6	4.11.
Wülfrath-Silberberg	72.6	4.11.
Duisburg-Buchholz	76.2	4.11.
Duisburg (Bot. Gart.)	71.3	4.11.
Brunskappel	50.2	26. 6.
	78.4	4.11.
Bigge	66.0	4.11.
Ramsbeck	100.5	4.11.
	51.5	31.12.
Velmede	66.4	4.11.
Remblinghausen	72.1	4.11.
Meschede	66.0	4.11.
Enste	68.9	4.11.
Bracht (Sauerland)	85.7	4.11.
Altenilpe	87.0	4.11.
Eslohe	73.6	4.11.
Freienohl	61.0	4.11.
Arnsberg	76.0	4.11.
Röhrenspring	80.0	4.11.
	53.4	31.12.
Hellefeld	58.0	4.11.
Allendorf, Kr. Arnsberg	75.7	4.11.
Langscheid	70.5	4.11.
Hüsten	74.5	4.11.
Brilon	74.1	4.11.
Scharfenberg	70.4	4.11.
Rüthen	61.8	4.11.
Warstein	57.8	30. 7.
	66.4	4.11.
Belecke	57.1	4.11.
Allagen	57.7	4.11.
Hirschberg, Kr. Arnsberg	54.3	4.11.
Neuhaus, Kr. Soest	60.7	4.11.
Möhnetalsperre	50.1	4.11.
Höingen	59.2	4.11.
Neuenrade	76.0	4.11.
Balve	69.2	4.11.
Holzen, Kr. Arnsberg	62.4	4.11.
Heppingser Bach	80.4	4.11.
Iserlohn-Westig	76.7	4.11.
Menden	64.5	4.11.
Iserlohn	77.3	4.11.
Leckingsen	70.3	4.11.
Schwerte	64.4	4.11.
Kahler-Asten	86.6	4.11.
Altastenberg	83.6	4.11.
Oberkirchen	90.4	4.11.
Fleckenberg	88.2	4.11.
Kohlhagen-Wirme	93.5	4.11.
Arnoldihof	72.2	4.11.
Altenhundem	91.2	4.11.
Bilstein, Kr. Olpe	95.4	4.11.
Grevenbrück	86.0	4.11.
Römershagen	98.8	4.11.
Wenden	88.8	4.11.
Olpe	106.9	4.11.
Pütthof	70.7	4.11.
Attendorn	96.6	4.11.
Serkenrode	71.3	4.11.
Schönholthausen	89.3	4.11.
Sonnenborn	86.0	4.11.
Herscheid	72.6	4.11.
Rärin	70.0	4.11.
Meinerzhagen-Schürfelde	114.5	4.11.
	52.7	31.12.
Lüdenscheid	113.4	4.11.
Rosmart	75.0	4.11.
Altena	69.3	4.11.
Hohenlimburg	90.0	4.11.
Meinerzhagen	109.4	4.11.
	52.3	31.12.
Heedfeld	82.4	4.11.
Rummenohl	88.0	4.11.
Hagen (Westf.)	73.1	4.11.
Halver	76.1	4.11.
Ennepe-Talsperre	82.5	4.11.
Milspe-Hedt	77.2	4.11.
Haßlinghausen	64.7	4.11.
Gevelsberg	70.1	4.11.
	50.0	31.12.
Plessenchasper-Talsperre	75.0	4.11.
Zurstraße	75.1	4.11.
Hagen-Haspe	85.0	4.11.
Ende	68.4	4.11.
Wetter	67.4	4.11.
Grundschöttel	118.8	4.11.
	58.6	31.12.
Wengern	79.9	4.11.
Witten-Hohenstein	73.7	4.11.
Zeche Mansfeld	52.1	4.11.
Sprockhövel	78.9	4.11.
Winz	59.2	4.11.
Hohrath	75.8	4.11.
Langenberg, Kr. Düsseldorf	83.5	4.11.
Essen-Heisingen	50.0	25. 6.
	65.2	4.11.
Velbert	71.9	4.11.
Kettwig	70.2	4.11.
Essen-Mülheim	71.5	4.11.
Dortmund-Kirchhörde	58.5	4.11.
Dortmund (Flugh.)	55.9	4.11.
Dortmund (Prinz-Friedr.-Karl-Str.)	55.7	4.11.
Zeche Shambrock	57.2	4.11.
Zeche Consolidation	50.0	4.11.
Bochum (Bergschule)	61.8	4.11.
Bochum-Werne	53.7	26. 6.
	61.0	4.11.
Bochum (Rathaus)	70.0	4.11.
Kirchhellen	63.1	26. 6.
Bottrop	56.7	4.11.
Oberhausen (Rhld.)	53.0	4.11.
Duisburg-Hamborn	63.6	4.11.
Dinslaken-Hiesfeld	54.5	4.11.
Rheinberg b. Mörs	57.3	4.11.
Lippspringe	55.6	26. 6.
Altenbeken	51.2	31.12.
Thülen	75.0	4.11.
Niederalme	64.0	4.11.
Bleiwäsche	57.8	4.11.
Fürstenberg, Kr. Büren	50.0	4.11.
Glashütte	59.7	4.11.
Madfeld	69.9	4.11.
Delbrück	54.8	4.11.
Effeln	50.3	4.11.
	51.7	31.12.
Altenmellrich	58.0	4.11.
Hovestadt	50.6	4.11.
Soest	51.4	4.11.
Ostönnen	56.6	4.11.
Dortmund-Brackel	55.9	4.11.
Senden, Kr. Lüdinghausen	76.0	13. 6.
Nordkirchen	54.2	13. 6.

Maas

Station	Höhe mm	Datum
Hillensberg	79.0	4.11.
Havert	64.5	4.11.
Neuhaaren	56.5	4.11.
Wahlerscheid	97.7	4.11.
Kalterherberg	63.3	4.11.
Schmidtheim	64.4	4.11.
Marmagen	67.2	4.11.
Steinfeld	57.9	4.11.
Frohnrath	69.5	4.11.
Hollerath	91.5	4.11.
Schleiden	60.6	4.11.
Mariawald	50.0	4.11.
Lammersdorf	54.9	4.11.
Roetgen (Venn)	55.1	4.11.
Roetgen (Filterwerk)	60.1	4.11.
Rott, Kr. Monschau	56.8	4.11.
Erkelenz	67.6	4.11.
Aachen-Siegel	50.0	4.11.
Geilenkirchen	66.5	4.11.
Linnich	69.5	4.11.
Ratheim	64.8	4.11.
Heinsberg	67.2	4.11.
Waldenrath	75.1	4.11.
Arsbeck	68.2	4.11.
Elmpt	63.2	4.11.
Jackerath	61.4	4.11.
Rheydt	76.3	4.11.
München-Gladbach-Holterheide	66.0	4.11.
München-Gladbach-Hardt	69.9	4.11.
Süchteln	70.5	4.11.
Willich	63.3	4.11.
Bracht	85.0	4.11.
Aldekerk	62.4	4.11.
Issum	64.2	4.11.
Walbeck	68.5	4.11.
Kevelaer	58.5	4.11.

Donau

Station	Höhe mm	Datum
Katharinenhöhe	51.3	5. 9.
	53.4	8.10.
Furtwangen	57.7	26. 6.
	77.3	22. 8.
	92.2	5. 9.
	56.2	8.10.
Bubenbach	52.8	22. 8.
Urach	51.8	26. 6.
	67.5	22. 8.
	54.4	5. 9.
	68.6	8.10.
Oberkirnach	64.9	22. 8.
	56.2	5. 9.
	54.8	8.10.
Otterswang	50.5	12. 7.
Burgweiler	50.2	11. 9.
Habstal	53.6	12. 7.
Pfronstetten	57.9	7. 8.
Frankenhofen	52.7	23. 6.
Eberhardzell	62.6	31. 5.
	56.6	12. 7.
	56.4	11. 9.
Eichen, Kr. Saulgau	58.0	31. 5.
Biberach	51.0	31. 5.
Englisweiler	58.0	31. 5.
	51.2	11. 9.
Ochsenhausen	54.0	31. 5.
Maselheim	54.5	30. 5.
	53.6	31. 5.
Treherz	57.0	30. 5.
	58.7	31. 5.
	50.9	11. 9.
Rot, Kr. Biberach	52.7	31. 5.
Kemptnerhütte	57.2	27. 7.
	52.3	22. 8.
	55.4	24. 8.
Christlessee	56.8	28. 1.
	78.8	20. 2.
	80.2	30. 5.
	78.7	31. 5.
	54.3	22. 8.
	50.9	11. 9.
Nebelhorn	56.2	28. 1.
	58.4	30. 5.
	50.0	11. 9.
Seealpe	74.4	30. 5.
	52.7	31. 5.
	65.7	22. 8.
Rappenseehütte	53.2	11. 9.
Waltenbergerhaus	50.0	11. 9.
Einödsbach	92.3	20. 2.
	84.8	30. 5.
	78.4	31. 5.
	60.9	5. 7.
	50.4	23. 8.
	51.2	11. 9.
	70.6	22. 9.
Birgsau	74.8	20. 2.
	59.7	30. 5.
	80.8	31. 5.
	54.4	22. 8.
	50.7	11. 9.

Station	Höhe mm	Datum	Station	Höhe mm	Datum	Station	Höhe mm	Datum	Station	Höhe mm	Datum
Oberstdorf	58.2	28. 1.	Wärterhaus a. St.	52.0	28. 1.	Wettenhausen	61.8	31. 5.	Augsburg (Fachsch.)	56.6	30. 5.
	59.4	20. 2.		56.0	20. 2.		64.1	22. 6.		82.8	31. 5.
	84.2	30. 5.		100.2	30. 5.		64.5	11. 9.		70.9	11. 9.
	56.6	31. 5.		86.9	31. 5.	Zöschingen	65.4	12. 7.	Augsburg (Schlacht-		
	56.2	22. 8.		57.5	20. 8.	Glött	67.8	11. 9.	hof)	70.0	31. 5.
Mittelberg,				112.0	22. 8.	Stillnau	66.9	31. 5.		61.4	11. 9.
Kr.Sonthofen	73.6	20. 2.		55.4	11. 9.		65.0	7. 8.	Augsburg (Kläranl.)	76.5	31. 5.
	63.5	30. 5.	Immenstadt	83.2	30. 5.	Wörnitz	52.1	22. 8.		74.3	11. 9.
	86.1	31. 5.		85.4	31. 5.	Mündling	53.3	31. 5.	Augsburg(St.Stefan)	58.2	30. 5.
	57.6	26. 6.	Bodelsberg	78.2	30. 5.	Kaisheim	51.1	30. 5.		87.4	31. 5.
	51.9	20. 8.		69.6	31. 5.	Obergessertshausen	57.0	30. 5.		70.6	11. 9.
	76.1	22. 8.	Diepolz	68.1	30. 5.		70.6	31. 5.	Gschwend	65.0	20. 2.
	51.7	11. 9.		71.5	31. 5.		61.2	11. 9.		115.0	30. 5.
Riezlern	70.2	22. 8.		52.1	26. 6.	Ziemetshausen	60.9	31. 5.		147.6	31. 5.
Rohrmoos	(58.4)	20. 2.		62.7	22. 8.		59.3	11. 9.		51.0	26. 6.
	65.0	22. 8.	Martinszell	75.0	30. 5.	Dinkelscherben	54.2	31. 5.		54.6	20. 8.
Wasach	54.3	28. 1.		74.0	31. 5.		58.3	11. 9.		86.7	22. 8.
	69.3	20. 2.		69.5	22. 8.	Zusmarshausen	55.5	31. 5.		54.6	23. 8.
	119.0	30. 5.	Buchenberg	71.2	30. 5.		53.8	11. 9.		52.3	11. 9.
	50.0	20. 8.		90.0	31. 5.	Horgau	55.3	11. 9.	Wertach	121.3	30. 5.
	91.2	22. 8.		78.5	22. 8.	Mickhausen	63.1	30. 5.		103.4	31. 5.
	58.6	2.11.	Kempten (El.-W.)	58.5	30. 5.		63.6	31. 5.	Mittelberg bei Oy	145.0	30. 5.
Schönblick,				58.6	31. 5.		61.5	11. 9.		149.4	31. 5.
Kr. Sonthofen	(58.1)	20. 2.		60.5	22. 8.	Margertshausen	50.4	30. 5.		64.7	9. 7.
	71.4	30. 5.	Krugzell	60.0	30. 5.		52.8	31. 5.		55.6	20. 8.
	84.0	31. 5.		70.8	31. 5.		60.3	11. 9.		83.3	22. 8.
	55.2	1. 6.	Legau	52.6	30. 5.	Kreppen	56.8	30. 5.		77.2	11. 9.
Gaisalpe	(67.3)	22. 8.		73.2	31. 5.		64.3	31. 5.		52.2	12. 9.
Reichenbach bei				52.9	11. 9.		69.2	11. 9.		69.6	16. 9.
Oberstdorf	55.6	20. 2.	Frauenzell	60.5	30. 5.	Biberach,				51.2	29. 9.
	71.2	30. 5.		80.1	31. 5.	Kr. Wertingen	50.5	30. 5.	Nesselwang	94.5	30. 5.
	54.3	31. 5.		57.9	22. 8.		92.7	31. 5.		103.7	31. 5.
	58.4	22. 8.		61.3	11. 9.	Fallmühle	56.0	20. 2.		71.3	22. 8.
Obermaiselstein	65.2	20. 2.		52.6	16. 9.		86.0	30. 5.	Görisried	73.9	30. 5.
	70.1	30. 5.	Häfeliswald	80.6	30. 5.		91.0	31. 5.		88.7	31. 5.
	68.7	31. 5.		85.5	31. 5.		60.0	22. 8.		57.8	22. 8.
	80.1	22. 8.		59.1	22. 8.	Pfronten-Steinach	59.7	20. 2.	Mittelsulzberg	125.2	30. 5.
	54.0	23. 8.		62.7	11. 9.		123.7	30. 5.		105.5	31. 5.
Sonthofen	84.0	30. 5.		51.1	16. 9.		90.1	31. 5.		72.5	22. 8.
	63.9	22. 8.	Wiggensbach	83.3	30. 5.		67.6	22. 8.	Seeg	112.7	30. 5.
Ofterschwang	54.2	28. 1.		88.3	31. 5.		50.0	11. 9.		93.7	31. 5.
	78.8	30. 5.		52.0	25. 6.	Weißensee	88.3	30. 5.		79.3	22. 8.
	94.4	31. 5.		62.0	22. 8.		51.1	31. 5.	Markt Oberdorf	60.6	30. 5.
	50.1	20. 8.		69.4	16. 9.	Horn b. Füssen	110.0	30. 5.		90.7	31. 5.
	81.9	22. 8.	Leutkirch	60.2	30. 5.		75.1	31. 5.		59.0	12. 7.
Hällritzeralpe	75.0	20. 8.		53.0	31. 5.		54.0	22. 8.		54.8	22. 8.
	60.2	22. 8.	Ittelsburg	63.5	30. 5.	Neuschwanstein	117.0	30. 5.	Hochgreuth	67.7	30. 5.
	50.9	23. 9.		60.9	31. 5.		91.3	31. 5.		90.0	31. 5.
	65.7	15. 9.		58.6	20. 6.		50.2	11. 9.	Unterthingau	52.7	30. 5.
Oberes Ostrachtal	54.6	20. 2.	Memmingen(Flugh.)	51.7	30. 5.	Buching	103.9	30. 5.		93.5	31. 5.
	74.8	30. 5.		68.4	31. 5.		79.9	31. 5.	Kaufbeuren (Flugh.)	53.2	30. 5.
	94.2	31. 5.		50.1	11. 9.	Weizern-Hopferau	51.2	19. 3.		72.5	31. 5.
	60.3	26. 6.	Kirchberg a. d. Iller	58.1	30. 5.		98.7	30. 5.		52.6	13. 6.
	60.2	9. 7.	Jedesheim	50.0	31. 5.		73.9	31. 5.	Ingenried	55.2	30. 5.
	62.5	20. 8.	Reischenhof	68.4	31. 5.		63.4	22. 8.		75.9	31. 5.
	92.4	22. 8.		50.1	11. 9.	Rieden b. Füssen	103.1	30. 5.	Türkheim	67.6	30. 5.
	56.2	11. 9.	Seißen	57.6	23. 6.		90.0	31. 5.		68.6	31. 5.
	57.6	2.11.	Westerheim	55.3	22. 8.		50.8	22. 8.		53.2	22. 8.
Hinterstein	51.3	20. 2.	Merklingen	58.2	24. 6.	Lechbruck	87.9	30. 5.		55.8	11. 9.
	62.1	30. 5.	Weißenhorn	69.1	31. 5.		88.4	31. 5.	Auerberg	110.6	30. 5.
	137.2	31. 5.	Obergünzburg	58.3	30. 5.		55.8	22. 8.		77.5	31. 5.
	61.9	9. 7.		88.8	31. 5.	Steingaden	116.1	30. 5.	Krottenhill	80.7	31. 5.
	50.6	20. 8.	Ottobeuren	62.2	31. 5.		74.1	31. 5.	Stocken	62.3	30. 5.
	56.5	22. 8.		79.5	11. 8.	Herzogsägmühle	84.8	30. 5.		84.5	31. 5.
	52.2	11. 9.		53.4	11. 9.		77.3	31. 5.		55.0	11. 8.
Oberjoch	91.4	30. 5.	Winterrieden	63.9	31. 5.	Schwabbruck	66.9	30. 5.	Gutenberg	76.4	30. 5.
	136.1	31. 5.		50.9	11. 8.		85.8	31. 5.		96.2	31. 5.
	64.0	26. 6.		50.9	11. 9.	Apfeldorf am Lech	123.5	31. 5.		60.9	11. 9.
	56.3	9. 7.	Arlesried	81.0	31. 5.	Denklingen	78.6	30. 5.	Hiltenfingen	58.0	30. 5.
	61.8	20. 8.		50.6	11. 8.		78.3	31. 5.		74.7	31. 5.
	73.3	22. 8.		61.7	11. 9.		57.4	11. 9.		50.7	11. 9.
Oberdorf, Bad	84.0	30. 5.	Tafertshofen	67.7	31. 5.	Landsberg a. Lech			Straßberg i. Schwb.	70.8	30. 5.
	137.2	31. 5.		54.5	11. 9.	(Flughafen)	83.2	30. 5.		69.5	31. 5.
	52.0	26. 6.	Autenried	57.2	31. 5.		102.9	31. 5.		56.0	11. 9.
	53.1	9. 7.	Mindelheim	79.8	31. 8.		61.5	11. 9.	Holzhausen,		
	76.1	11. 8.		56.1	11. 9.	Lager Lechfeld	68.5	30. 5.	Kr. Landsberg	85.2	30. 5.
	50.4	20. 8.	Schöneberg,				63.9	31. 5.		92.7	31. 5.
	61.2	22. 8.	Kr. Mindelheim	52.2	31. 5.		57.7	11. 9.		60.2	22. 8.
Thalkirchdorf	90.7	30. 5.	Burtenbach	50.0	31. 5.	Issing	83.8	30. 5.		65.2	11. 9.
	107.8	31. 5.		53.2	11. 9.		84.4	31. 5.	Mittelstetten	69.0	30. 5.
	87.5	22. 8.	Röfingen	56.5	31. 5.		55.8	11. 9.		64.7	31. 5.
	53.6	11. 9.		51.4	11. 9.	Augsburg (Hochabl.)	59.2	30. 5.	Augsburg (Wittelsb.)	64.0	30. 5.
	51.4	8.10.	Krumbach	63.4	31. 5.		85.0	31. 5.		90.0	31. 5.
				55.3	11. 9.		72.0	11. 9.		72.4	11. 9.

Station	Höhe mm	Datum
Augsburg (Stadtmarkt)	57.5	30. 5.
	72.5	31. 5.
	71.5	11. 9.
Augsburg (Westfriedhof)	62.2	30. 5.
	88.8	31. 5.
	83.4	11. 9.
Gersthofen	54.0	30. 5.
	99.0	31. 5.
	73.3	11. 9.
Thierhaupten	100.0	30. 5.
Gablingen	65.9	19. 3.
	68.8	30. 5.
	59.0	31. 5.
Hagenheim	54.1	30. 5.
	67.5	31. 5.
Neuburg a. Donau	56.7	10. 9.
Walleshausen	66.7	30. 5.
	104.9	31. 5.
	61.5	11. 9.
Mering	57.6	30. 5.
	96.6	31. 5.
	65.4	11. 9.
Freienried	92.7	31. 5.
	65.1	11. 8.
	63.0	20. 8.
	70.0	11. 9.
Dasing	52.2	30. 5.
	80.2	31. 5.
	77.1	11. 9.
Aichach	57.3	30. 5.
	83.4	31. 5.
	83.5	11. 9.
Schrobenhausen	50.1	30. 5.
	80.1	31. 5.
	67.6	11. 9.
Wollomoos	93.0	31. 5.
	66.5	11. 9.
Gachenbach	56.6	30. 5.
	91.2	31. 5.
	81.0	11. 9.
Pörnbach	70.2	31. 5.
	64.7	11. 8.
	74.6	11. 9.
Ingolstadt-Manching	58.9	11. 9.
Theissing	78.7	11. 8.
Gundelsdorf	66.7	31. 5.
Schorn	71.2	31. 5.
	53.9	11. 9.
Ludwigsmoos	53.5	31. 5.
Oberarnbach	50.2	31. 5.
	61.6	11. 9.
Adelshausen	62.8	11. 9.
Neuschwetzingen	56.2	11. 9.
Tandern	54.5	30. 5.
	103.5	31. 5.
	85.6	11. 8.
	81.4	11. 9.
Scheyern	87.4	31. 5.
	50.5	11. 8.
	72.0	11. 9.
Pfaffenhofen a.d.Ilm	95.6	31. 5.
	65.8	11. 9.
Hüll	79.7	31. 5.
	70.2	11. 9.
Geisenfeld	51.6	31. 5.
	68.9	11. 9.
Siebenförsterhütte	61.6	30. 5.
	60.1	11. 9.
Mainburg	63.7	31. 5.
	76.2	11. 9.
Siegenburg	73.5	11. 9.
Burk	53.7	12. 7.
Alesheim	56.6	29. 4.
	50.0	30. 5.
Auernheim	60.2	30. 5.
Rehlingen	50.5	30. 5.
Eichstätt	62.1	12. 7.
Heiligenkreuz	55.1	30. 5.
Thalmäßig	57.5	30. 5.
Nennslingen	58.4	30. 5.
Mühlhausen	52.5	31. 5.
Degerndorf, Kr. Parsberg	69.5	11. 8.
Eichlberg	61.4	11. 8.
Winklarn	59.0	1. 7.
Schwandorf	54.1	11. 8.
Eisenstein	60.0	22. 8.
Brennes	75.5	22. 8.
Arberschutzhaus	72.1	22. 8.
Großer Arbersee	50.4	31. 5.
	87.5	21. 8.
	72.1	24. 8.
Zwiesler Waldhaus	60.0	31. 5.
	62.5	22. 8.
	54.8	4.11.
Scheuereck	69.7	31. 5.
Rabenstein, Kr. Reg.	55.8	22. 8.
Zwiesel	53.6	17. 6.
Schachten (Forsth.)	111.4	30. 5.
	78.1	31. 5.
	50.1	21. 8.
Buchenau	74.7	31. 5.
Zell bei Kirchberg (Wald)	51.4	17. 6.
	52.1	11. 9.
Unterbreitenau	75.4	22. 8.
Bodenmais	50.5	16. 7.
Gotteszell	80.2	22. 8.
Ödwies	57.4	31. 5.
	70.9	22. 8.
Oberried, Kr. Viechtach	53.2	31. 5.
Scharreben	53.1	31. 5.
	52.2	22. 8.
Lohberg	59.0	31. 5.
	74.6	22. 8.
Osserschutzhaus	65.5	31. 5.
	53.6	22. 8.
Lam	61.4	22. 8.
Gattersberg	56.5	11. 9.
Köfering	56.7	11. 9.
Taimering	56.6	11. 9.
Neuhausen b. Mainburg	65.5	11. 9.
Ludmannsdorf	65.4	31. 5.
	83.1	11. 9.
Pattendorf	71.0	11. 9.
Eggmühl	55.9	11. 9.
Schiederhof	58.5	22. 8.
Hohenthann	74.8	11. 9.
Oberroning	68.2	11. 9.
Ergoldsbach	64.2	11. 9.
Mallersdorf	58.9	31. 5.
Geiselhöring	55.3	31. 5.
	53.0	31. 5.
Hagenau	62.3	11. 9.
Englmar	50.6	22. 8.
Buchetberg	76.1	22. 8.
Grafling	59.4	22. 8.
Rusel-Irlmoos	77.7	5. 4.
	63.9	1. 7.
	50.3	13. 7.
	134.9	22. 8.
Mainkofen	51.4	11. 9.
Mittenwald	97.7	31. 5.
	65.6	11. 9.
Krün	112.7	31. 5.
	68.5	11. 9.
Esterberg-Alpe	76.3	30. 5.
	84.7	31. 5.
	76.3	11. 9.
Vereinsalpe	50.2	30. 5.
	127.5	31. 5.
	88.8	11. 9.
Vorderriss	84.8	30. 5.
	162.2	31. 5.
	62.0	11. 9.
Fall a. Isar	83.0	30. 5.
	95.0	31. 5.
Obernach	95.0	30. 5.
	149.4	31. 5.
	50.0	11. 9.
Einsiedl (Walchens.)	54.5	20. 2.
	115.0	30. 5.
	204.4	31. 5.
Herzogstandhaus	51.8	20. 2.
	53.5	30. 5.
	80.9	31. 5.
	62.3	11. 9.
Urfeld	52.3	20. 2.
	96.1	30. 5.
	140.8	31. 5.
	50.7	29. 9.
Jachenau	65.1	30. 5.
	165.7	31. 5.
	72.1	11. 9.
Lenggries	83.9	12. 9.
	84.8	30. 5.
	148.0	31. 5.
	54.5	4. 7.
	51.6	22. 8.
	54.3	12. 9.
Marienstein, Kr. Miesbach	104.9	30. 5.
	121.0	31. 5.
	70.0	11. 9.
	56.5	12. 9.
Bad Tölz	131.2	31. 5.
	65.7	11. 9.
Griesen	50.7	20. 2.
	84.0	30. 5.
	85.3	31. 5.
	71.3	21. 7.
	51.3	11. 9.
	54.0	12.12.
	59.0	13.12.
Riffelriß	70.3	30. 5.
	80.9	31. 5.
	57.2	11. 9.
Eibsee	51.9	20. 2.
	74.4	30. 5.
	85.5	31. 5.
	58.3	11. 9.
Grainau	66.0	30. 5.
	82.0	31. 5.
	57.6	11. 9.
Zugspitze	71.7	31. 5.
Schneefernerhaus	54.2	9. 1.
	78.4	20. 2.
	51.6	9. 3.
	53.2	18. 3.
	87.3	30. 5.
	90.0	31. 5.
	56.0	22. 8.
	54.1	23. 8.
	58.2	24. 8.
	55.0	11. 9.
	51.5	12. 9.
Knorrhütte	55.1	30. 5.
	62.8	31. 5.
Schachen	52.4	11. 9.
Kreuzeckhaus	76.2	30. 5.
	54.5	31. 5.
Raintalerhof	52.0	20. 2.
	85.0	30. 5.
	69.2	31. 5.
Elmau	68.0	30. 5.
	87.5	31. 5.
	62.8	11. 9.
Eckbauer	75.6	30. 5.
	79.9	31. 5.
	51.1	11. 9.
Wildenau	85.6	30. 5.
	57.2	31. 5.
	60.1	11. 9.
Kaltenbrunn, Kr. Garmisch	75.0	30. 5.
	65.2	31. 5.
	64.5	11. 9.
Wankhaus	72.8	30. 5.
Garmisch-Partenk.	71.5	30. 5.
	82.7	31. 5.
Oberau	105.3	30. 5.
	119.6	31. 5.
	67.6	11. 9.
Eschenlohe	100.0	30. 5.
	101.3	31. 5.
	87.5	4. 7.
Kohlgrub	75.5	30. 5.
	94.8	31. 5.
Murnau	140.3	30. 5.
	82.7	31. 5.
Schwaiganger	95.5	30. 5.
	90.4	31. 5.
Kochel	148.6	31. 5.
	55.2	11. 9.
Walchenseekraftwerk	51.0	28. 1.
	55.0	20. 2.
	96.0	30. 5.
	146.5	31. 5.
	62.0	11. 9.
Sindelsdorf	145.9	30. 5.
	122.3	31. 5.
	63.4	11. 9.
Tutzingerhütte	52.6	19. 3.
	65.3	30. 5.
	77.3	31. 5.
	57.2	27. 7.
	64.0	11. 9.
	74.0	12. 9.
	51.2	13.12.
Benediktbeuren	118.0	30. 5.
	110.0	31. 5.
Voglherd	140.7	30. 5.
	130.3	31. 5.
	50.2	11. 9.
	54.0	12. 9.
Königsdorf	68.8	30. 5.
	122.2	31. 5.
	56.2	11. 9.
	57.6	12. 9.
Thanning	73.6	30. 5.
	144.7	31. 5.
	54.7	22. 8.
	65.5	11. 9.
Puppling	70.8	30. 5.
	130.9	31. 5.
	63.4	11. 9.
Icking	68.1	30. 5.
	108.2	31. 5.
	68.8	11. 9.
Mühltal (Kraftwerk)	79.0	30. 5.
	127.8	31. 5.
	58.4	11. 9.
Höllriegelskreuth	79.0	30. 5.
	148.0	31. 5.
	60.0	11. 9.
Deisenhofen	83.4	30. 5.
	130.4	31. 5.
	64.7	11. 9.
München (Isartalstr.)	131.5	30. 5.
	150.8	31. 5.
	50.5	22. 8.
	70.7	11. 9.
München (Harlaching)	107.0	30. 5.
	136.0	31. 5.
	63.0	11. 9.
München (Hochhaus)	97.8	30. 5.
	125.0	31. 5.
	63.1	11. 9.
München (St. Bonif.)	90.0	30. 5.
	149.6	31. 5.
	69.5	11. 9.
München (Ständlerstr.)	101.1	30. 5.
	145.6	31. 5.
	70.2	11. 9.
München (Sternw.)	89.8	30. 5.
	151.2	31. 5.
	76.4	11. 9.
München (Oberföhring)	88.1	30. 5.
	86.3	31. 5.
	70.6	11. 9.
Otterfing	94.5	30. 5.
	149.5	31. 5.
	54.3	22. 8.
	52.8	11. 9.
Kreuzpullach	74.8	30. 5.
	131.2	31. 5.
	73.5	11. 9.
Sauerlach	68.1	30. 5.
	137.5	31. 5.
	61.2	11. 9.

Station	Höhe mm	Datum
Dürrnhaar	91.6	30. 5.
	149.5	31. 5.
	56.3	22. 8.
	62.2	11. 9.
Neubiberg	126.0	30. 5.
	131.4	31. 5.
München-Berg a. Laim	108.0	30. 5.
	156.0	31. 5.
	73.4	11. 9.
Eglfing	68.5	30. 5.
	150.1	31. 5.
	51.3	22. 8.
	73.5	11. 9.
Unterföhring	52.8	30. 5.
	151.8	31. 5.
	70.4	11. 9.
München (Traubestraße)	85.0	30. 5.
	151.0	31. 5.
	60.2	10. 9.
Großlappen (Kläranl.)	73.3	30. 5.
	137.0	31. 5.
	82.1	11. 9.
Neufahrn b. Freising	70.7	31. 5.
Weihenstephan	75.3	31. 5.
(Gartenbauamt)	84.9	11. 9.
Weihenstephan	69.4	31. 5.
(Agr.-Chem. Inst.)	83.3	11. 9.
Weihenstephan	71.0	31. 5.
(L.-Saatzuchtanst.)	79.0	11. 9.
Freising	51.0	31. 5.
	74.3	11. 9.
Zorneding	91.0	30. 5.
	155.4	31. 5.
	75.5	11. 9.
Goldach	93.3	31. 5.
	77.0	11. 9.
München-Riem	128.5	31. 5.
	73.4	11. 9.
Erlmühle	148.5	31. 5.
	63.4	11. 9.
Aufkirchen	112.2	31. 5.
	75.7	11. 9.
Eitting	74.2	31. 5.
	79.5	11. 9.
Linderhof	63.4	20. 2.
	120.8	30. 5.
	130.4	31. 5.
	63.4	22. 8.
	59.3	29. 9.
Ettal	99.4	30. 5.
	100.8	31. 5.
	53.2	4. 7.
	63.3	11. 9.
Oberammergau	119.5	30. 5.
	83.2	31. 5.
	67.9	4. 7.
Unterammergau	114.8	30. 5.
	101.4	31. 5.
	53.6	22. 8.
Unternogg	58.0	21. 2.
	120.0	30. 5.
	114.4	31. 5.
	62.5	22. 8.
Bayersoien	107.1	30. 5.
	105.8	31. 5.
	66.7	22. 8.
	50.7	11. 9.
Böbing	98.5	30. 5.
	97.8	31. 5.
	50.7	11. 9.
Wildsteig	96.0	30. 5.
	88.0	31. 5.
	50.5	22. 8.
Hohenpeißenberg	97.7	30. 5.
	86.7	31. 5.
Schöffau	133.4	30. 5.
	97.1	31. 5.
Bad-Sulz	57.8	11. 9.
Eberfing	84.2	30. 5.
	82.4	31. 5.
Weilheim (Oberb.)	75.4	30. 5.
	83.2	31. 5.
Wielenbach	62.7	30. 5.
	93.6	31. 5.
Zellsee	70.0	30. 5.
	62.0	31. 5.
Diessen	62.5	30. 5.
	77.7	31. 5.
Andechs	88.0	30. 5.
	105.7	31. 5.
	63.6	11. 9.
Oberpfaffenhofen	92.0	30. 5.
	112.4	31. 5.
	66.2	11. 9.
Seefeld, Kr. Starnbg.	77.5	30. 5.
	102.6	31. 5.
	63.2	11. 9.
St. Ottilien	125.6	31. 5.
	60.0	11. 9.
Achselschwang	76.2	30. 5.
	108.4	31. 5.
	58.7	11. 9.
Grafrath	86.6	30. 5.
	104.4	31. 5.
	60.3	11. 9.
Fürstenfeldbruck	56.3	30. 5.
	99.8	31. 5.
	63.9	11. 9.
Geisenbrunn	118.8	30. 5.
	112.3	31. 5.
	68.6	10. 9.
Adelshofen	65.7	30. 5.
	106.3	31. 5.
Haspelmoor	54.5	30. 5.
	81.2	31. 5.
	68.6	11. 9.
Rottbach	66.6	30. 5.
	96.4	31. 5.
	70.6	11. 9.
Dachau	115.2	31. 5.
	58.1	11. 9.
Seeshaupt	58.5	30. 5.
	95.9	31. 5.
Ammerland	76.5	30. 5.
	110.8	31. 5.
	61.0	11. 9.
Münsing	80.0	30. 5.
	104.5	31. 5.
	65.5	11. 9.
Traubing	82.5	30. 5.
	147.0	31. 5.
Starnberg	77.0	30. 5.
	146.4	31. 5.
	55.7	11. 9.
Mühltal a. Würm	102.0	30. 5.
	129.5	31. 5.
	66.8	11. 9.
Planegg	130.3	30. 5.
	152.7	31. 5.
	76.3	11. 9.
München-Pasing	100.6	30. 5.
	147.8	31. 5.
	79.4	11. 9.
München-Fürstenried	120.0	30. 5.
	138.9	31. 5.
	50.5	22. 8.
	82.0	11. 9.
München (Bot. Gart.)	82.1	30. 5.
	155.2	31. 5.
	72.6	11. 9.
München-Nederling	87.1	30. 5.
	143.7	31. 5.
	76.5	11. 9.
Badersfeld	108.5	31. 5.
	92.3	11. 9.
Schleißheim	47.7	30. 5.
	109.0	31. 5.
	82.0	11. 9.
Jartzt	66.3	31. 5.
Egenburg	68.0	30. 5.
	78.3	31. 5.
	56.0	11. 8.
	62.0	11. 9.
Erdweg	86.0	31. 5.
	67.8	20. 8.
	77.0	11. 9.
Markt Indersdorf	65.8	31. 5.
	73.3	11. 9.
Hohenkammer	96.0	31. 5.
Sünzhausen	87.5	31. 5.
	82.5	11. 9.
Birkach	70.4	30. 5.
	161.1	31. 5.
	65.8	11. 9.
Forstinning	42.3	30. 5.
	156.7	31. 5.
	96.0	11. 9.
Grünbach üb. Erding	75.0	31. 5.
	69.0	11. 9.
Pfrombach	104.2	11. 9.
Aich, Kr. Freising	87.0	11. 9.
Moosburg	60.0	11. 9.
Nandlstadt	69.3	31. 5.
	65.4	11. 9.
Pörndorf	77.2	11. 9.
Landshut	50.2	11. 9.
Essenbach	66.4	11. 9.
Dingolfing	50.0	11. 9.
Schneiderberg	54.5	11. 9.
Landau (Isar)	52.4	11. 9.
Otzing	62.0	11. 9.
Wiesenhof	51.4	11. 9.
Rohrstetten	52.5	22. 8.
Hausstein, Kr. Deggendorf	56.4	5. 4.
	58.2	1. 7.
	84.4	22. 8.
	53.7	11. 9.
Neusling	52.2	11. 9.
Oberstraubing	81.6	31. 5.
	50.7	20. 8.
	75.0	11. 9.
Ratzing b. Taufkirch.	63.3	31. 5.
	64.0	11. 9.
Pauluszell	56.4	31. 5.
	63.7	11. 9.
Vilsbiburg	62.7	11. 9.
Gundihausen	62.3	31. 5.
	71.8	11. 9.
Geisenhausen	50.5	31. 5.
	93.7	11. 9.
Oberkirchberg	51.0	31. 5.
	58.0	11. 9.
Frontenhausen	53.3	31. 5.
	53.5	11. 9.
Oberhausen, Kr. Land.	53.4	11. 9.
Eichendorf (Niederbayern)	51.8	11. 9.
Falkenberg (Niederbayern)	51.1	11. 9.
Arnstorf	60.0	11. 9.
Schönau (Ndb.)	58.5	31. 5.
	51.5	11. 9.
Dietersburg	50.0	11. 9.
Forsthart	52.0	11. 9.
Schweicklberg	55.8	31. 5.
	59.0	11. 9.
Otterskirchen	51.3	31. 5.
Burgstall, Kr. Vilshofen	51.0	31. 5.
Fürstenstein	51.7	12. 9.
Rachelsee	102.3	30. 5.
	73.2	31. 12.
Kirchdorf (Wald)	51.2	31. 5.
Klingenbrunn (Bhf.)	67.2	31. 5.
Schöfweg	52.8	22. 8.
Waldhäuser	78.0	31. 5.
	51.0	17. 6.
	51.8	25. 7.
Perlesreut	55.2	22. 8.
Finsterau (Postamt)	61.8	4. 9.
Finsterau (Forstamt)	71.3	22. 8.
	64.2	4. 11.
Leopoldsreuth	67.7	22. 8.
	52.7	11. 9.
Duschlberg	53.8	22. 8.
	54.8	11. 9.
Schwarzenkopfhütte	81.0	30. 5.
	81.5	31. 5.
	54.9	11. 9.
	50.8	12. 9.
Valepp	71.4	30. 5.
	153.5	31. 5.
Brünnsteinhaus	127.7	31. 5.
Tatzlwurm	172.3	31. 5.
	60.8	11. 9.
Oberaudorf	124.8	31. 5.
Törwang	68.0	6. 5.
	70.0	30. 5.
	148.0	31. 5.
	70.0	11. 9.
Hochrißhütte	111.3	31. 5.
Degerndorf, Kr. Rosenh.	55.8	30. 5.
	140.5	31. 5.
	60.8	12. 9.
Nicklheim	53.4	30. 5.
	85.0	31. 5.
	57.1	11. 9.
Endorf	60.9	30. 5.
	162.8	31. 5.
	61.1	11. 9.
Riedering	52.9	30. 5.
	137.1	31. 5.
	63.3	11. 9.
	53.6	12. 9.
Stuben	51.0	20. 2.
	134.0	31. 5.
	50.5	11. 9.
	59.0	12. 9.
Dorf Kreuth	53.7	20. 2.
	70.1	30. 5.
	158.2	31. 5.
	74.2	11. 9.
	58.3	12. 9.
Bauer i. d. Au	90.2	30. 5.
	166.5	31. 5.
	53.2	11. 9.
Tegernsee	133.1	31. 5.
Reisach	94.5	30. 5.
	110.7	31. 5.
	51.4	11. 9.
Schliersee	89.5	30. 5.
	151.4	31. 5.
	65.1	12. 9.
Miesbach	87.0	30. 5.
	93.5	31. 5.
	53.0	11. 9.
Thalham	112.5	30. 5.
	119.6	31. 5.
	56.4	11. 9.
Gotzing	102.0	30. 5.
	118.5	31. 5.
	63.4	11. 9.
Taubenberg, Kr. Miesb.	80.4	30. 5.
	90.6	31. 5.
	60.1	10. 9.
	50.0	11. 9.
Wildschwaige	117.0	30. 5.
	115.8	31. 5.
	50.5	22. 8.
Mühltal b. Darching	95.5	30. 5.
	130.9	31. 5.
	56.9	11. 9.
Schaftlach	80.3	30. 5.
	88.2	31. 5.
	51.3	22. 8.
	61.8	11. 9.
	62.2	12. 9.
Pelletsmühl	86.8	30. 5.
	166.8	31. 5.
	54.1	22. 8.
	69.7	11. 9.
Neuhelfendorf	66.0	30. 5.
	137.5	31. 5.
	52.7	11. 9.
Bayrischzell	96.5	31. 5.
	70.0	12. 9.
Wendelsteinhaus	171.8	31. 5.
	51.6	11. 9.
	56.3	12. 9.
	57.4	29. 9.
Neuhaus b. Schliersee	89.0	30. 5.
	137.4	31. 5.
	65.3	11. 9.
	54.7	12. 9.

Station	Höhe mm	Datum
Sandbichl-Winkl	53.2	30. 5.
	115.8	31. 5.
	56.4	11. 9.
Großseeham	89.1	30. 5.
	123.1	31. 5.
Glonn	61.1	30. 5.
	127.0	31. 5.
	56.9	11. 9.
Irschenberg	93.6	30. 5.
	89.0	31. 5.
	50.2	11. 9.
Riedbichl	63.4	30. 5.
	112.8	31. 5.
	64.3	11. 9.
Aibling, Bad	56.1	30. 5.
	88.2	31. 5.
Kronwitt	55.2	30. 5.
	70.4	31. 5.
	54.0	11. 9.
Rosenheim	91.6	31. 5.
Vogtareuth	70.0	30. 5.
	89.0	31. 5.
	54.4	11. 9.
	54.9	12. 9.
Ostermünchen	50.6	30. 5.
	91.5	31. 5.
Ebersberg	56.2	30. 5.
	158.3	31. 5.
	61.9	11. 9.
Gabersee	148.6	31. 5.
	64.3	11. 9.
Albaching	136.4	31. 5.
	52.6	22. 6.
	55.2	11. 9.
Haag i. Obb.	140.5	31. 5.
	62.0	11. 9.
Jettenbach	115.0	31. 5.
	61.5	11. 9.
Schnaitsee	154.8	31. 5.
	72.8	11. 9.
	58.4	12. 9.
Taufkirch., Kr. Mühld.	87.0	31. 5.
Mühldorf	63.1	31. 5.
	56.9	11. 9.
Töging	68.9	31. 5.
	57.8	11. 9.
Isen	138.8	30. 5.
	80.3	11. 9.
Dorfen	92.3	31. 5.
	75.3	11. 9.
Obertaufkirchen	97.4	31. 5.
	68.8	11. 9.
Reichertsheim	130.4	31. 5.
	72.1	11. 9.
Mauerberg	85.2	31. 5.
	51.4	11. 9.
Forst Kastl	74.5	31. 5.
Winkelmoosalm	136.2	31. 5.
	50.4	1. 6.
	97.7	27. 7.
Seegatterl	132.7	31. 5.
Straubingerhaus	69.0	31. 5.
Reit i. W.	90.2	31. 5.
Schleching	140.5	31. 5.
Oberwössen	108.1	31. 5.
	72.9	11. 8.
	50.9	11. 9.
Röchelbergalpe	113.2	11. 8.
	56.0	12. 9.
Staudach	87.6	31. 5.
	52.6	29. 8.
Hochgernhaus	99.8	31. 5.
	83.2	11 8..
	50.1	28. 9.
Maria-Eck	82.5	6. 5.
	122.5	31. 5.
	59.7	12. 9.
	80.7	29. 9.
Adelholzen, Bad	64.3	6. 5.
	128.8	31. 5.
	54.3	12. 9.
	57.7	29. 9.
Baumgarten, Kr. Traunstein	54.0	12. 9.
Sachrang (Ort)	53.0	19. 2.
	214.5	31. 5.
	65.3	11. 9.
	70.1	12. 9.
Ackeralpe	59.0	16. 8.
Grattenbach	85.5	6. 5.
	52.1	30. 5.
	88.6	31. 5.
	86.5	11. 9.
Hohenaschau	85.3	6. 5.
	164.4	31. 5.
	71.5	11. 9.
	84.6	12. 9.
	55.3	29. 9.
Frasdorf	65.0	31. 5.
	50.2	12. 9.
Stock b. Prien	139.3	31. 5.
	56.8	11. 9.
	55.3	12. 9.
Bernau, Kr. Rosenheim	126.4	31. 5.
	51.4	11. 9.
	53.1	12. 9.
Herrenchiemsee	118.7	31. 5.
Pittenhart	155.1	31. 5.
Seebruck	92.8	31. 5.
Seehaus b. Ruhpolding	53.3	20. 2.
	69.2	6. 5.
	150.0	31. 5.
	70.2	11. 9.
	76.5	12. 9.
	60.2	29. 9.
Ruhpolding	68.5	6. 5.
	106.8	31. 5.
	56.7	1. 6.
	51.7	12. 9.
	52.8	29. 9.
Inzell	55.0	6. 5.
	94.5	31. 5.
	64.5	12. 9.
	57.8	29. 9.
Hammer	64.1	6. 5.
	105.6	31. 5.
	52.4	11. 9.
	55.4	12. 9.
	59.2	29. 9.
Traunstein(Realsch.)	51.6	6. 5.
	133.7	31. 5.
	53.4	11. 9.
	50.2	12. 9.
	58.1	29. 9.
Traunstein (Str. u. Fluß-B. A.)	123.5	31. 5.
	51.5	29. 9.
Frühling	154.5	31. 5.
Trostberg	93.3	31. 5.
Engelsberg	72.0	31. 5.
Tyrlaching	95.1	31. 5.
Eiberg	51.1	31. 5.
	51.5	11. 9.
Hintersee	56.2	30. 5.
	118.9	31. 5.
Zipfhäusel	79.7	31. 5.
	53.4	27. 7.
Wimbachschloß	54.8	30. 5.
	61.8	31. 5.
Ilsank	57.7	31. 5.
Loipl-Rothenlehen	68.1	6. 5.
	91.2	31. 5.
	51.3	12. 9.
Berchtesgaden	82.6	31. 5.
Priesbergalpe	55.5	31. 5.
Stahlhaus	59.4	31. 5.
	55.4	4 7.
	72.0	9 8.
Obersalzberg	52.8	6 5.
	59.1	31. 5.
Schellenberg	50.1	5. 5.
	85.0	6. 5.
	115.7	31. 5.
	62.0	1. 6.
Traunsteinerhütte	84.0	31. 5.
Melleck	139.7	31. 5.
Weißbach, Kr. Berchtesgaden	97.6	31. 5.
Schwarzbachwacht	71.6	31. 5.
Jettenberg	74.6	31. 5.
Predigtstuhl	71.7	31. 5.
Reichenhall, Bad	51.2	6. 5.
	100.1	31. 5.
Hallthurm	91.3	31. 5.
Neuhaus b. Anger	83.5	31. 5.
	65.0	25. 9.
Oberhögl	63.7	31. 5.
Achtal	90.3	31. 5.
Oberteisendorf	74.5	31. 5.
Laufen	79.5	31. 5.
Waging	74.6	31. 5.
Kirchanschöring	78.4	31. 5.
Tittmoning	79.2	29. 4.
	74.8	31. 5.
Burghausen	66.1	31. 5.
Haiming	50.9	31. 5.
Oberbergkirchen	78.0	31. 5.
	70.0	11. 9.
Neumarkt-St. Veit	71.3	31. 5.
	67.4	11. 9.
Aich (Ndb). Kr. Vilsbiburg	53.8	11. 9.
Gangkofen	50.1	31. 5.
Eggenfelden	70.6	31. 5.
	60.8	11. 9.
Rettenbach, Kr. Günzburg	58.9	11. 9.
Wurmannsquick	58.4	31. 5.
	54.2	11. 9.
Birnbach	52.0	31. 5.
Griesbach (Rottal)	50.3	31. 5.
	52.9	11. 9.
Oberfrauenwald	61.8	22. 8.

Art des Regens	Datum	Zeit von	Zeit bis	Menge mm	Dauer h m	Betrag in der Minute	Betrag in der Stunde
Pregel							
Heilsberg[1]) (Hs = 83 m)	3. 5.—26. 9.						
Starkregen	21. 5.	15^{20}	16^{07}	16.5	47	0.35	
	17. 7.	19^{04}	19^{46}	16.3	42	0.39	
Dauerregen	19. 5.	14^{21}	21^{20}	10.8	6 59		1.55
	14. 7.	2^{30}	11^{20}	19.1	8 50		2.16
	14./15. 7.	19^{05}	7^{30}	21.7	12 25		1.75
Weichsel							
Reinwasser[2]) (Hs = 185 m)	15. 5.—30. 9.						
Starkregen	21. 5.	16^{00}	16^{20}	22.7	20	1.14	
Dauerregen	28. 6.	2^{40}	10^{00}	6.1	7 20		0.83
	26./27. 7.	17^{09}	0^{12}	21.8	7 03		3.09
Von der Weichsel bis zum Stettiner Haff							
Greifenberg[3]) (Hs = 17 m)	6. 7.—23. 10.						
Dauerregen	26. 7.	15^{14}	22^{44}	16.3	7 30		2.17
Oder							
Ratibor (Hs = 185 m)	29. 4.—20. 10.						
Starkregen	16. 6.	14^{12}	15^{40}	33.3	1 28	0.38	
	30. 6.	19^{56}	20^{09}	9.5	13	0.73	
Dauerregen	18./19. 5.	23^{58}	23^{33}	52.4	23 35		2.22
	27. 6.	3^{10}	15^{40}	15.0	12 30		1.20
	13. 8.	2^{32}	19^{28}	46.3	16 56		2.73
Alt-Röhrsdorf[4]) (Hs = 380 m)	16. 4.—21. 10.						
Dauerregen	4. 5.	6^{30}	15^{15}	9.8	8 45		1.12
	19./20. 5.	17^{49}	6^{37}	21.9	12 48		1.71
	11. 9.	1^{31}	11^{02}	8.6	9 31		0.90
	11./12. 9.	18^{06}	4^{29}	9.7	10 23		0.93
Bad Flinsberg[5]) (Hs = 475 m)	3. 4.—30. 9.						
Starkregen	24. 6.	13^{49}	14^{09}	15.1	20	0.76	
	30. 6.	20^{07}	20^{35}	15.4	28	0.55	
	30. 6.	20^{54}	22^{11}	22.8	1 17	0.30	
Dauerregen	19./20. 6.	21^{47}	13^{35}	26.0	15 48		1.65
	17./18. 8.	18^{56}	7^{10}	18.9	12 14		1.55
	19. 8.	15^{05}	21^{50}	20.2	6 45		2.99
	24. 8.	6^{56}	14^{56}	20.5	8 —		2.56
	11. 9.	2^{24}	13^{10}	9.8	10 46		0.91
	11./12. 9.	16^{46}	3^{08}	14.3	10 22		1.38
	24. 9.	3^{45}	11^{00}	8.2	7 15		1.13
	25. 9.	4^{13}	11^{02}	10.0	6 49		1.47
Angermünde Hs = 45 m)	29. 4.—20. 10.						
Starkregen	3. 7.	20^{30}	20^{40}	8.4	10	0.84	
Dauerregen	26. 7.	15^{12}	21^{40}	14.7	6 28		2.27
Von der Oder bis zur dänischen Grenze							
Misdroy[6]) (Hs = 7 m)	17. 4.—20. 10.						
Starkregen	19. 7.	18^{00}	18^{06}	6.8	06	1.13	
	21. 8.	16^{43}	17^{20}	16.9	37	0.46	
Dauerregen	27. 5.	14^{10}	20^{30}	5.4	6 20		0.85
	25./26. 6.	18^{59}	7^{20}	35.6	12 21		2.88

Art des Regens	Datum	Zeit von	Zeit bis	Menge mm	Dauer h m	Betrag in der Minute	Betrag in der Stunde
Elbe							
Waldsassen[7]) (Hs = 475 m)	1. 4.—29. 11.						
Starkregen	10. 8.	20^{33}	23^{54}	35.1	3 21	1.75	
Dauerregen	30./31. 5.	17^{43}	3^{13}	12.1	9 30		1.27
	15. 6.	1^{45}	7^{45}	30.6	6 —		5.10
	23./24. 7.	23^{45}	6^{55}	12.8	7 10		1.79
	25. 9.	1^{40}	8^{00}	15.2	6 20		2.40
	4. 11.	3^{12}	17^{22}	17.8	14 10		1.26
	12. 11.	5^{40}	14^{45}	20.1	9 05		2.21
Malter[8]) (Hs = 336 m)	20. 4.—24. 10.						
Starkregen	3. 7.	13^{13}	13^{26}	9.1	13	0.70	
	16. 7.	13^{26}	14^{40}	26.6	1 14	0.36	
	9. 9.	14^{09}	14^{30}	10.6	21	0.50	
	24. 9.	19^{13}	19^{23}	7.3	10	0.73	
Dauerregen	8./9. 7.	14^{15}	1^{00}	15.3	10 45		1.42
	16./17. 7.	18^{36}	1^{30}	20.3	6 54		2.94
Lehnmühle (Talsperre)[9]) (Hs = 486 m)	1. 5.—30. 9.						
Starkregen	30. 6.	20^{31}	21^{00}	15.7	29	0.54	
	16./17. 7.	12^{48}	2^{10}	73.2	13 22	0.09	
	6. 9.	20^{22}	20^{45}	10.9	23	0.47	
Dauerregen	16./17. 7.	17^{42}	2^{10}	27.4	8 28		3.24
	17./18. 8.	14^{00}	1^{05}	18.9	11 05		1.71
	25. 9.	2^{55}	9^{00}	10.4	6 05		1.71
Weiterswiese (Talsperre)[10]) (Hs = 913 m)	21. 5.—25. 10.						
Starkregen	30. 6./1. 7.	22^{25}	2^{50}	38.1	4 25	1.44	
	7./8. 7.	22^{40}	1^{55}	31.9	3 15	1.64	
	10./11. 8.	21^{31}	0^{51}	36.6	3 20	1.83	
	6. 9.	22^{07}	22^{12}	7.2	05	1.44	
Dauerregen	8./9. 7.	18^{50}	1^{40}	11.8	6 50		1.73
	16. 7.	12^{30}	19^{20}	27.4	6 50		4.01
	25. 7.	3^{25}	9^{40}	8.2	6 15		1.31
	31. 7./1. 8.	19^{08}	9^{18}	26.9	14 10		1.83
	17./18. 8.	12^{40}	1^{00}	22.1	12 20		1.80
	20. 8.	1^{38}	8^{40}	8.4	7 02		1.19
	25. 8.	4^{00}	12^{20}	9.4	8 20		1.12
	9./10. 9.	15^{26}	0^{20}	11.6	8 54		1.30
	13. 9.	7^{10}	15^{30}	10.0	8 20		1.20
	15. 9.	8^{50}	16^{40}	13.8	7 50		1.76
	29. 9.	8^{36}	15^{30}	7.0	6 54		1.01
Fichtelberg (Erzgebirge)[11]) (Hs = 1213 m)	1. 6.—27. 9.						
Starkregen	21. 6.	14^{41}	16^{00}	26.5	1 19	0.34	
Dauerregen	16./17. 7.	16^{43}	4^{55}	15.3	12 12		1.25
	26. 7.	4^{57}	11^{32}	12.7	6 35		1.93
	31. 7./1. 8.	19^{19}	6^{39}	25.0	11 20		2.21
	17./18. 8.	16^{18}	0^{30}	12.9	8 12		1.57
	20. 8.	0^{31}	9^{25}	6.4	8 54		0.72
	21. 8.	14^{00}	20^{40}	9.4	6 40		1.41
	25. 8.	6^{10}	12^{35}	7.2	6 25		1.12
	21. 9.	7^{39}	19^{49}	8.9	12 10		0.73
Blankenberg, Kr. Ziegenrück (Hs = 498 m)	1. 4.—26. 10.						
Dauerregen	30. 5.	10^{57}	21^{40}	14.8	10 43		1.38
	14./15. 6.	22^{24}	6^{54}	28.5	8 30		3.35
	12. 7.	3^{06}	10^{10}	15.5	7 04		2.19
	16./17. 7.	10^{51}	0^{40}	33.8	13 49		2.44
	21. 9.	15^{40}	22^{10}	3.4	6 30		0.52
Dingelstedt (Eichsfeld)[12]) (Hs = 336 m)	2. 5.—2. 10.						
Dauerregen	15. 6.	2^{30}	10^{15}	10.8	7 45		1.39
	8. 7.	2^{15}	10^{40}	7.3	8 25		0.87
	12. 7.	2^{00}	9^{40}	26.0	7 40		3.39
	16. 7.	10^{50}	19^{40}	14.6	8 50		1.65
	16./17. 7.	21^{20}	6^{20}	5.8	9 —		0.64
	19. 8.	3^{05}	18^{10}	22.4	15 05		1.48
	23. 8.	12^{40}	20^{00}	16.6	7 20		2.26
	13. 9.	0^{00}	9^{55}	12.6	9 55		1.27
	21. 9.	15^{25}	22^{45}	13.1	7 20		1.79

[1]) Registrierungen gestört 27./28. 6.; 22. 7.; 8./9. 8; fehlen 29. 5.—7. 6. [2]) Registrierungen gestört 9., 13., 24., 30. 8.; 23., 26., 28. 9. [3]) Registrierungen gestört 20./21. 8.; fehlen 25./30. 8. [4]) Registrierungen gestört 28./29. 4.; 4./5., 9./10. 7. [5]) Registrierungen unterbrochen 6./15. 4. [6]) Registrierungen gestört 18./19. 7. [7]) Registrierungen ausgefallen 25. 7.; gestört 12. 11.; fehlen 27. 10.—1. 11. [8]) Registrierungen gestört 5./7. 5. [9]) Registrierungen gestört 7. 5. [10]) Registrierungen unbrauchbar 30. 5.; 21. 8.; 24. 9. [11]) Registrierungen gestört 4./5., 17./18. 9. [12]) Regenmesser versagte 27./28. 5., 30. 7.; 23. 8.

Art des Regens	Datum	Zeit von	Zeit bis	Menge mm	Dauer h	Dauer m	Betrag in der Minute	Betrag in der Stunde
Hayn bei Stolberg[1]) (Hs = 435 m)								
			1. 5.—30. 9.					
Starkregen	16. 7.	13^{31}	14^{33}	23.3	1	02	0.38	
Dauerregen	21. 9.	17^{02}	23^{12}	9.1	6	10		1.47
Braunlage[2]) (Hs = 575 m)								
			1. 1.—31. 1., 5. 5.—31. 12.					
Starkregen	15. 6.	17^{22}	17^{34}	9.2		12	0.77	
Dauerregen	25./26. 6.	19^{05}	1^{40}	11.5	6	35		1.75
	8. 7.	2^{00}	20^{10}	17.7	18	10		0.97
	12. 7.	4^{40}	11^{10}	18.4	6	30		2.83
	26. 7.	3^{30}	12^{30}	11.5	9	—		1.28
	31. 7./1. 8.	11^{40}	3^{10}	10.8	15	30		0.70
	18. 8.	1^{20}	12^{00}	20.6	10	40		1.93
	24. 8.	0^{10}	20^{20}	29.1	20	10		1.44
	25. 8.	2^{40}	11^{10}	6.8	8	30		0.80
	9. 9.	6^{30}	13^{40}	11.5	7	10		1.60
	13. 9.	0^{10}	13^{30}	20.4	13	20		1.53
	13./14. 9.	17^{50}	3^{60}	19.0	9	50		1.93
	21./22. 9.	17^{35}	0^{30}	11.6	6	55		1.68
	23./24. 9.	21^{30}	5^{10}	8.7	7	40		1.13
	7. 10.	1^{00}	7^{10}	12.8	6	10		2.07
	3./4. 11.	0^{40}	18^{40}	118.7	42	—		2.83
	4./5. 11.	20^{50}	5^{40}	32.7	8	50		3.70
	7. 11.	8^{10}	14^{10}	5.6	6	—		0.93
	12. 11.	1^{00}	9^{20}	31.5	8	20		3.79
	12./13. 11.	19^{00}	2^{20}	12.2	7	20		1.66
	6./7. 12.	8^{20}	1^{15}	15.9	16	55		0.94
	7. 12.	14^{55}	22^{50}	11.4	7	55		1.44
	9./10. 12.	23^{20}	8^{00}	5.7	8	40		0.66
	29./30. 12.	15^{35}	13^{40}	29.0	22	05		1.32
Röderhof (Hs = 200 m)								
			17. 3.—30. 10.					
Starkregen	23. 6.	15^{40}	16^{03}	15.6		23	0.68	
	27. 7.	18^{28}	18^{33}	5.0		05	1.00	
Dauerregen	23. 3.	11^{15}	18^{40}	5.2	7	25		0.70
	4. 4.	1^{00}	12^{30}	10.4	11	30		0.90
	5. 4.	0^{30}	7^{30}	3.8	7	—		0.54
	8. 7.	0^{10}	22^{00}	21.9	21	50		1.00
	26. 7.	14^{20}	21^{10}	5.8	6	50		0.85
	19. 8.	1^{30}	12^{10}	11.6	10	40		1.09
	9. 9.	6^{45}	16^{20}	13.2	9	35		1.38
Seehausen, Kr. Wanzleben (Hs = 135 m)								
			1. 5.—1. 10.					
Dauerregen	25. 6.	17^{05}	23^{05}	12.7	6	—		2.12
	8. 7.	8^{10}	23^{10}	13.9	15	—		0.93
	17. 7.	6^{20}	14^{50}	8.4	8	20		1.01
	19. 8.	2^{55}	10^{50}	6.9	7	55		0.87
	24. 8.	1^{10}	7^{10}	3.8	6	—		0.63
	9. 9.	7^{00}	16^{05}	9.6	9	05		1.06
Burg im Spreewald[3]) (Hs = 57 m)								
			25. 3.—1. 12.					
Dauerregen	4. 11.	3^{08}	11^{14}	8.3	8	06		1.02
Krüssau[4]) (Hs = 50 m)								
			1. 5.—28. 10.					
Starkregen	27. 6.	19^{34}	20^{27}	24.1		53	0.45	
Dauerregen	25./26. 6.	21^{32}	4^{04}	11.9	6	32		1.82
Weser								
Friedrichroda[5]) (Hs = 450 m)								
			1. 1.—30. 11.					
Starkregen	22. 6.	13^{27}	13^{55}	15.1		28	0.54	
	12. 7.	2^{30}	4^{10}	22.6	1	40	0.23	
	20. 7.	21^{11}	21^{19}	7.9		08	0.99	
	7. 8.	17^{03}	17^{23}	13.2		20	0.66	
	8. 8.	2^{44}	3^{10}	12.3		26	0.47	
Dauerregen	15./16. 4.	20^{10}	4^{10}	9.1	8	—		1.14
	15. 6.	0^{23}	7^{04}	9.1	6	41		1.36
	12. 7.	4^{40}	11^{34}	11.2	6	54		1.62
	16./17. 7.	17^{22}	1^{10}	6.7	7	48		0.86
	20./21. 8.	23^{31}	9^{31}	13.4	10	—		1.34
Dauerregen	9. 9.	16^{58}	23^{41}	8.2	6	43		1.22
	13. 9.	0^{47}	10^{10}	6.9	9	23		0.74
	21. 9.	11^{57}	21^{20}	18.4	9	23		1.96
	3./4. 11.	16^{29}	21^{12}	68.6	28	43		2.39
Hersfeld, Bad[6]) (Hs = 202 m)								
			1. 4.—30. 10.					
Starkregen	8. 5.	13^{40}	14^{40}	16.7	1	—	0.28	
Dauerregen	15./16. 4.	19^{05}	2^{25}	4.2	7	20		0.57
	25./26. 6.	19^{30}	1^{50}	8.2	6	20		1.30
	13. 9.	0^{07}	6^{23}	5.5	6	17		0.88
	21. 9.	8^{30}	17^{25}	13.2	8	55		1.48
Dietershausen[7]) (Hs = 450 m)								
			2. 4.—30. 10.					
Starkregen	22. 6.	17^{12}	17^{20}	5.7		08	0.71	
Dauerregen	3./4. 4.	18^{15}	3^{55}	9.1	9	40		0.94
	14./15. 6.	23^{20}	5^{00}	8.5	5	40		1.58
	25./26. 6.	20^{45}	2^{45}	9.3	6	—		1.55
	4. 7.	0^{50}	7^{00}	5.4	6	10		0.88
	12. 7.	1^{20}	7^{40}	21.6	6	20		3.41
	25. 7.	0^{20}	7^{10}	4.9	6	50		0.72
	26. 7.	3^{05}	13^{10}	28.8	10	05		2.86
	29./30. 7.	22^{25}	7^{00}	9.5	9	35		0.59
	13. 9.	0^{30}	10^{40}	10.4	10	10		1.02
	13./14. 9.	20^{55}	3^{55}	5.1	7	—		0.73
	20. 9.	13^{25}	20^{00}	5.5	6	35		0.84
	21. 9.	7^{40}	23^{00}	19.5	15	20		1.27
	11./12. 10.	20^{30}	3^{00}	3.4	6	30		0.52
Hauptschwenda[8]) (Hs = 500 m)								
			1. 4.—2. 10.					
Starkregen	28. 4.	15^{40}	16^{40}	22.2	1	—	0.37	
	23. 6.	14^{29}	14^{36}	7.5		07	1.07	
	7. 8.	16^{55}	17^{04}	7.9		09	0.88	
Dauerregen	3./4. 4.	17^{15}	8^{00}	8.9	14	45		0.60
	25./26. 6.	18^{50}	2^{10}	28.7	7	20		3.92
	8. 7.	2^{25}	9^{40}	5.9	7	15		0.81
	12. 7.	0^{40}	9^{00}	27.7	8	20		3.13
	29./30. 7.	21^{45}	3^{55}	12.6	6	10		2.04
	20./21. 8.	22^{45}	11^{35}	19.0	12	50		1.48
	9. 9.	9^{50}	17^{55}	16.6	8	05		2.05
	12./13. 9.	23^{45}	9^{40}	9.8	9	55		0.99
	21. 9.	8^{05}	19^{35}	19.6	11	30		1.70
Langenthal[9]) (Hs = 365 m)								
			2. 4.—29. 11.					
Starkregen	12. 6.	16^{06}	16^{17}	12.5		11	1.14	
	12. 7.	3^{00}	5^{47}	28.5	2	47	0.17	
Dauerregen	4./5. 4.	19^{30}	7^{00}	17.0	11	30		1.46
	15./16. 4.	15^{20}	1^{00}	7.3	9	40		0.75
	14./15. 6.	3^{05}	11^{10}	7.4	8	05		0.92
	12. 7.	2^{50}	10^{00}	30.5	7	10		4.25
	30./31. 7.	21^{35}	3^{50}	6.0	6	15		0.96
	19. 8.	7^{50}	17^{10}	5.3	9	20		0.57
	20./21. 8.	21^{10}	8^{00}	15.6	10	50		1.44
	12./13. 9.	22^{35}	9^{15}	12.8	10	40		1.20
	21. 9.	16^{10}	22^{10}	9.1	6	—		1.52
	11./12. 10.	19^{05}	5^{15}	5.5	10	10		0.54
	2./4. 11.	23^{35}	18^{00}	66.5	42	25		1.57
Torfhaus[10]) (Hs = 800 m)								
			1. 5.—29. 11.					
Starkregen	22. 6.	18^{14}	19^{00}	15.1		46	0.33	
Dauerregen	27. 5.	0^{40}	7^{00}	9.9	6	20		1.56
	28./29. 5.	18^{00}	0^{20}	7.4	6	20		1.01
	15. 6.	4^{35}	12^{30}	7.6	7	55		0.96
	8. 7.	4^{50}	12^{15}	4.1	7	25		0.55
	9. 7.	2^{50}	12^{10}	27.7	9	20		2.97
	31. 7/1. 8.	23^{30}	9^{10}	7.6	9	40		0.79
	18. 8.	0^{35}	23^{00}	27.5	22	25		1.23
	20./21. 8.	20^{55}	7^{10}	11.7	10	15		1.14
	12./13. 9.	22^{35}	10^{35}	13.3	12	—		1.11
	13./14. 9.	16^{30}	2^{20}	12.5	9	50		1.27
	12./13. 11.	17^{45}	0^{50}	9.5	7	05		1.34

[1]) Registrierungen gestört 9. 6. [2]) Regenmesser versagte 23. 8.; 31. 12. [3]) Registrierungen gestört 13. 7.; 17., 22. 8. [4]) Registrierungen gestört 26. 10.
[5]) Registrierungen unterbrochen 27./28. 9. [6]) Apparat versagte 12. 7.; 9. 9. [7]) Regenmesser versagte 12.—18. 10. [8]) Regenmesser eingefroren 13.—15. 4.
[9]) Registrierungen unterbrochen 30. 10./2. 11. [10]) Registrierungen gestört 7., 11./12. 10.; 2./4., 12./13. 11.

Art des Regens	Datum	Zeit von	Zeit bis	Menge mm	Dauer h	Dauer m	Betrag in der Minute	Betrag in der Stunde
Rehberger Grabenhaus[1]) (Hs = 680 m)								
	16. 5.—21. 8.							
Dauerregen	15. 6.	4^{35}	11^{05}	6.6	6	30		1.02
	25./26. 6.	18^{15}	2^{25}	14.9	8	10		1.82
	8. 7.	2^{20}	10^{20}	15.0	8	—		1.88
	16./17. 7.	12^{35}	0^{20}	14.4	11	45		1.23
	31. 7./1. 8.	13^{45}	7^{20}	16.1	17	35		0.92
	20./21. 8.	21^{45}	7^{50}	16.8	10	05		1.67
Schluft[2]) (Hs = 580 m)								
	23. 5.—21. 10.							
Starkregen	12. 7.	0^{00}	1^{17}	23.1	1	17	0.30	
Dauerregen	15. 6.	4^{30}	10^{45}	7.5	6	15		1.20
	25./26. 6.	18^{25}	0^{30}	14.3	6	05		2.35
	8. 7.	2^{40}	10^{20}	13.9	7	40		1.81
	12. 7.	2^{30}	10^{30}	17.2	8	—		2.15
	16./17. 7.	17^{45}	1^{00}	6.4	7	15		0.88
	14./15. 8.	23^{30}	6^{40}	5.8	7	10		0.81
	20./21. 8.	21^{15}	7^{50}	18.9	10	35		1.79
	22. 8.	3^{30}	15^{20}	17.1	11	50		1.45
	23. 8.	1^{45}	16^{10}	24.9	14	25		1.73
	23./24. 8.	23^{00}	20^{40}	25.6	21	40		1.18
	25. 8.	1^{30}	10^{20}	7.7	8	50		0.87
	12./13. 9.	23^{00}	12^{40}	15.7	13	40		1.15
	13./14. 9.	16^{50}	3^{20}	22.6	10	30		2.15
	21. 9.	16^{00}	23^{00}	10.5	7	—		1.50
	26./27. 9.	22^{05}	4^{10}	8.6	6	05		1.41
	7. 10.	0^{50}	7^{30}	11.8	6	40		1.77
Herzberg (Harz) (Hs = 234 m)								
	31. 3.—30. 10.							
Starkregen	12. 7.	0^{27}	10^{20}	47.7	9	53	0.75	
Dauerregen	4. 4.	14^{00}	10^{20}	10.8	8	40		1.25
	4./5. 4.	20^{15}	9^{00}	9.5	12	45		0.75
	15./16. 4.	16^{40}	5^{10}	7.7	12	30		0.62
	15. 6.	4^{25}	12^{05}	9.1	7	40		1.19
	8. 7.	3^{20}	19^{40}	14.4	16	20		0.88
	31. 7./1. 8.	12^{50}	6^{10}	16.5	17	20		0.95
	19. 8.	1^{15}	14^{20}	17.9	13	05		1.37
	20./21. 8.	22^{25}	9^{20}	12.4	10	55		1.14
	25.8.	2^{45}	9^{10}	7.9	6	25		1.29
	9. 9.	5^{10}	12^{00}	14.3	6	50		2.10
	12./13. 9.	23^{50}	10^{30}	17.2	10	40		1.61
	13. 9.	17^{30}	23^{50}	4.7	6	20		0.74
	21. 9.	16^{55}	23^{50}	11.4	6	55		1.65
Ems								
Vechta (Flughafen) (Hs = 43 m)								
	7. 8.—29. 11.							
Dauerregen	12./13. 9.	21^{30}	7^{40}	10.9	10	10		1.07
	11./12. 9.	13^{03}	5^{32}	20.6	16	29		1.25
	2./3. 11.	22^{01}	13^{20}	20.2	15	19		1.32
Rhein								
Itterkraftwerk (Hs = 165 m)								
	20. 3.—31. 10.							
Starkregen	15. 8.	16^{14}	16^{44}	13.4		30	0.45	
Dauerregen	27. 3.	11^{55}	19^{10}	4.5	7	15		0.62
	16. 4.	5^{35}	16^{50}	14.5	11	15		1.29
	4./5.	0^{50}	9^{30}	10.1	8	40		1.16
	12./13. 6.	19^{50}	4^{50}	23.3	9	—		2.60
	25. 6.	0^{00}	6^{30}	14.1	6	30		2.17
	25./26. 6.	19^{30}	1^{30}	9.6	6	—		1.60
	7./8. 7.	23^{20}	8^{30}	15.4	9	10		1.68
	11./12. 7.	20^{50}	6^{40}	24.5	9	50		2.49
	23./24. 7.	19^{35}	6^{45}	26.0	11	10		2.33
	25. 7.	0^{20}	10^{55}	27.5	10	35		2.60
	20./21. 8.	23^{35}	15^{10}	35.6	15	35		2.29
	10.9.	0^{00}	13^{30}	23.5	13	30		1.74
	13./14. 9.	20^{30}	3^{40}	5.7	7	10		0.79
	15. 9.	4^{10}	13^{35}	9.9	9	25		1.05
	20./21. 9.	20^{30}	7^{00}	15.0	10	30		1.43
	23./24. 9.	18^{05}	6^{45}	12.5	12	40		0.99
	24./25. 9.	20^{20}	11^{40}	14.9	15	20		0.97
	7. 10.	7^{40}	14^{20}	15.5	6	40		2.32
Königstuhl[3]) (Hs = 561 m)								
	21. 3—28. 11.							
Dauerregen	27. 3.	11^{35}	19^{00}	9.6	7	25		1.29
	12./13. 6.	18^{55}	4^{00}	13.5	9	05		1.49
	25./26. 6.	18^{50}	0^{50}	13.7	6	—		2.28
	7./8. 7.	18^{10}	8^{50}	15.0	14	40		1.02
	11./12. 7.	20^{15}	7^{20}	36.3	11	05		3.28
	20./21. 8.	23^{35}	13^{30}	33.8	13	55		2.43
	9./10. 9.	23^{30}	13^{50}	35.6	14	20		2.48
	20./21. 9.	20^{50}	7^{30}	10.3	10	40		0.97
	23./24. 9.	17^{45}	5^{25}	18.2	11	40		1.56
	24./25. 9.	19^{50}	11^{15}	19.6	15	25		1.27
Heidelberg (Hs = 114 m)								
	27. 3.—28. 11.							
Dauerregen	27. 3.	11^{20}	18^{40}	8.2	7	20		1.12
	16. 4.	5^{40}	12^{50}	10.9	7	10		1.52
	4. 5.	1^{10}	9^{15}	9.9	8	05		1.23
	12./13. 6.	18^{55}	4^{20}	9.6	9	25		1.02
	7./8. 7.	18^{05}	7^{50}	16.2	13	45		1.18
	11./12. 7.	20^{05}	2^{10}	29.2	6	05		4.80
	20./21. 8.	23^{00}	6^{10}	18.9	7	10		2.64
	10. 9.	1^{10}	14^{30}	21.9	13	20		1.64
	15. 9.	4^{40}	12^{50}	9.0	8	10		1.10
	20./21. 9.	21^{50}	4^{20}	7.2	6	30		1.11
	23./24. 9.	17^{30}	5^{05}	15.4	11	35		1.33
	24./25. 9.	20^{15}	5^{00}	17.2	8	45		1.97
Worms (Hs = 91 m)								
	23. 4.—6. 11.							
Dauerregen	12./13. 6.	18^{45}	9^{20}	8.7	14	35		0.60
	15. 6.	5^{15}	12^{50}	15.5	7	35		2.04
	8. 7.	0^{35}	7^{35}	5.6	7	—		0.80
	11./12. 7.	20^{20}	2^{45}	11.5	6	25		1.79
	23./24. 7.	19^{05}	8^{20}	31.8	13	15		2.40
	25./26. 7.	23^{45}	6^{40}	20.9	6	55		3.02
	20./21. 8.	23^{05}	6^{00}	8.9	6	55		1.36
	10. 9.	1^{40}	10^{20}	10.4	8	40		1.20
	15. 9.	5^{30}	13^{20}	8.6	7	50		1.10
	20./21. 9.	21^{40}	6^{10}	4.5	8	30		0.53
	23./24. 9.	20^{30}	6^{50}	7.4	10	20		0.72
	24./25. 9.	22^{00}	5^{10}	7.7	7	10		1.07
Rodeck[4]) (Hs = 660 m)								
	1. 5.—29. 10.							
Starkregen	24. 6.	17^{12}	18^{00}	23.7		48	0.49	
	7. 7.	22^{02}	23^{06}	18.4	1	04	0.29	
Dauerregen	4./5. 5.	14^{44}	1^{40}	7.3	10	56		0.67
	30./31. 5.	11^{25}	0^{25}	18.9	13	—		1.45
	14./15. 6.	21^{17}	6^{22}	35.9	9	05		3.95
	16. 7.	9^{31}	22^{00}	23.3	12	29		1.87
	25. 7.	3^{52}	10^{00}	9.8	6	08		1.60
	29./30. 7.	23^{22}	6^{10}	4.9	6	48		0.72
	21. 8.	1^{49}	14^{30}	17.6	12	41		1.39
	13. 9.	2^{43}	12^{29}	6.6	9	46		0.67
	21. 9.	10^{13}	17^{40}	8.3	7	27		1.11
	25. 9.	2^{18}	9^{00}	14.5	6	42		2.16
Steinbach am Wald[5]) (Hs = 600 m)								
	27. 5.—18. 10.							
Starkregen	24. 6.	14^{12}	19^{02}	61.6	4	50	0.21	
	3. 7.	14^{29}	14^{50}	12.8		21	0.61	
Dauerregen	30. 5.	12^{52}	20^{52}	14.1	8	—		1.76
	14./15. 6.	22^{25}	5^{30}	16.8	7	05		2.37
	8. 7.	14^{23}	20^{53}	11.4	6	30		1.75
	16./17. 7.	12^{18}	0^{30}	16.3	12	12		1.34
	21. 9.	9^{37}	23^{15}	21.1	13	38		1.55
Kronach (Hs = 310 m)								
	1. 5.—27. 10.							
Starkregen	22. 6.	13^{47}	13^{58}	9.7		11	0.88	
Dauerregen	30. 5.	12^{51}	20^{49}	12.6	7	58		1.58
	14./15. 6.	20^{49}	3^{04}	22.9	6	15		3.66
	8. 7.	13^{16}	21^{00}	12.4	7	44		1.60
	20./21. 8.	23^{50}	7^{05}	5.8	7	15		0.80

[1]) Apparat versagte 18./19. 8. [2]) Registrierungen gestört 27.—30. 7.; 18. 8.; 31. 8.—8. 9. [3]) Registrierungen gestört 13./14. 4. [4]) Registrierungen gestört 30. 6.; 12. 7.; 15. 9. [5]) Registrierungen gestört 21. 8.; 24./25. 9.

Art des Regens	Datum	Zeit von	Zeit bis	Menge mm	Dauer h	Dauer m	Betrag in der Minute	Betrag in der Stunde
Tremersdorf[1]) (Hs = 380 m)								
			20. 4.—27. 10.					
Starkregen	21. 7.	16^{20}	16^{32}	11.8		12	0.98	
Dauerregen	30. 5.	9^{34}	19^{06}	9.7	9	32		1.02
	14./15. 6.	21^{54}	4^{20}	13.5	6	26		2.10
	8. 7.	9^{46}	19^{02}	11.3	9	16		1.22
	12. 7.	1^{30}	11^{10}	23.9	9	40		2.47
	16./17. 7.	16^{20}	0^{22}	5.8	8	02		0.72
	13. 9.	2^{00}	14^{37}	10.6	12	37		0.84
	15. 9.	8^{10}	14^{30}	11.5	6	20		1.82
	24./25. 9.	23^{52}	6^{16}	10.7	6	24		1.67
Ludwag[2]) (Hs = 535 m)								
			18. 4.—25. 10.					
Starkregen	30. 6.	17^{30}	18^{17}	21.9		47	0.47	
	3. 7.	12^{20}	12^{53}	14.7		23	0.64	
	8. 8.	1^{14}	1^{48}	18.6		34	0.55	
	20. 9.	15^{06}	15^{12}	6.0		06	1.00	
Dauerregen	30. 5.	9^{00}	23^{30}	17.0	14	30		1.17
	8. 7.	8^{35}	20^{10}	13.6	11	35		1.17
	12. 7.	0^{36}	9^{41}	32.6	9	05		3.58
	15. 9.	7^{10}	14^{55}	11.5	7	45		1.48
	21. 9.	10^{33}	16^{58}	8.4	6	25		1.31
	25. 9.	1^{05}	7^{50}	12.8	6	45		1.90
Weissenburg[3]) (Hs = 422 m)								
			22. 4.—25. 10.					
Dauerregen	5. 5.	0^{04}	8^{40}	10.2	8	36		1.19
	29./31. 5.	17^{44}	1^{10}	102.6	31	26		3.26
	8. 7.	5^{00}	12^{25}	11.1	7	25		1.50
	11./12. 7.	23^{12}	8^{20}	24.3	9	08		2.66
	21./22. 8.	17^{27}	1^{35}	16.1	8	08		1.98
	9./10. 9.	23^{36}	8^{00}	32.9	8	24		3.92
	10. 9.	11^{30}	20^{15}	14.1	8	45		1.61
	15. 9.	4^{45}	11^{40}	15.3	6	55		2.21
	25./26. 10.	18^{50}	2^{00}	4.6	7	10		0.64
Mosenberg[4]) (Hs = 392 m)								
			1. 4.—26. 10.					
Starkregen	7. 7.	21^{40}	22^{45}	21.8	1	05	0.34	
Dauerregen	4./5. 5.	18^{56}	1^{22}	5.9	6	26		0.92
	30. 5.	10^{23}	18^{13}	11.7	7	50		1.49
	21. 8.	2^{25}	10^{10}	5.4	7	45		0.70
Schmausenbuck[5]) (Hs = 364 m)								
			1. 4.—27. 10.					
Starkregen	22. 7.	14^{23}	14^{31}	7.6		08	0.95	
	26. 7.	13^{18}	13^{23}	5.3		05	1.06	
	8. 8.	0^{15}	1^{32}	20.2	1	17	0.26	
	10.8.	18^{13}	18^{18}	5.0		05	1.00	
Dauerregen	29./30. 5.	21^{20}	6^{00}	25.6	8	40		2.95
	30./31.5.	6^{32}	1^{32}	18.5	19	—		0.97
	8. 7.	6^{25}	13^{00}	10.3	6	35		1.57
	12. 7.	0^{20}	10^{05}	25.1	9	45		2.57
Erlangen[6]) (Hs = 280 m)								
			22. 4.—16. 10.					
Starkregen	27.5.	14^{11}	14^{25}	10.8		14	0.77	
Dauerregen	6. 5.	1^{05}	8^{10}	5.9	7	05		0.83
	29./31. 5.	22^{24}	0^{22}	52.6	25	58		2.03
	8. 7.	7^{48}	13^{50}	7.2	6	02		1.19
	12. 7.	0^{40}	9^{20}	27.6	8	40		3.18
	6. 8.	12^{42}	19^{22}	10.1	6	40		1.51
	15. 9.	6^{20}	13^{44}	16.5	7	24		2.23
Würzburg-Holzhof								
			3. 4.—30. 11.					
Dauerregen	16. 4.	6^{55}	13^{05}	4.2	6	10		0.68
	30. 5.	0^{24}	8^{23}	12.7	7	59		1.59
	22./23. 9.	20^{07}	2^{57}	9.7	6	50		1.42
	23./24. 9.	23^{16}	6^{00}	6.4	6	44		0.95
Würzburg (Flughafen)[7]) (Hs = 240 m)								
			1. 5.—30. 11.					
Dauerregen	29./30. 5.	23^{22}	7^{38}	16.2	8	16		1.96
	23./24. 7.	22^{17}	9^{40}	34.0	11	23		2.99
	24./25. 9.	23^{00}	6^{15}	8.1	7	15		1.2
Würzburg-Aumühle[8])								
			5. 4.—31. 5. 1. 8.—19. 9. 25. 9.—2. 12.					
Dauerregen	30./31. 5.	23^{28}	7^{12}	13.7	7	44		1.77
	15. 9.	6^{48}	13^{38}	6.9	6	50		1.91
	24./25. 9.	22^{50}	5^{50}	7.7	7	—		1.10
Rhönhaus (Hs = 736 m)								
			1. 5.—22. 10.					
Starkregen	25. 6.	3^{18}	7^{12}	33.6	3	54	0.14	
Dauerregen	12. 7.	0^{27}	6^{58}	27.3	6	31		4.20
	26.7.	2^{31}	11^{00}	36.9	8	29		4.35
	13. 9.	1^{35}	8^{50}	8.1	7	15		1.12
	13./14. 9.	20^{51}	3^{02}	11.4	6	11		1.35
	21. 9.	4^{39}	18^{05}	15.3	13	26		1.14
Rothenburg ob der Tauber (Hs = 425 m)								
			15. 4.—18. 10.					
Starkregen	11. 7.	23^{03}	23^{18}	13.5		15	0.90	
Dauerregen	29./30. 5.	19^{08}	12^{53}	22.3	17	45		1.26
	24./25. 9.	20^{37}	9^{20}	12.2	12	43		0.95
Hergershausen (Hs = 131 m)								
			1. 1.—31. 12.					
Starkregen	27. 5.	18^{48}	19^{08}	11.3		20	0.56	
	22. 7.	19^{30}	19^{47}	11.6		17	0.68	
Dauerregen	16./17. 1.	14^{00}	1^{00}	6.2	11	—		0.56
	1. 2.	10^{10}	23^{00}	7.3	10	50		0.57
	19. 2.	7^{50}	15^{05}	7.8	7	15		1.08
	17./18. 3.	22^{35}	11^{00}	19.7	12	25		1.59
	15./16. 4.	21^{40}	10^{40}	7.8	13	—		0.60
	12./13. 6.	19^{45}	4^{35}	20.6	8	50		2.33
	11./12. 7.	20^{20}	4^{00}	28.6	7	40		3.59
	23./24. 7.	19^{50}	7^{50}	31.1	12	—		2.59
	20./21. 8.	22^{50}	8^{30}	6.7	9	40		0.59
	10. 9.	1^{15}	8^{40}	13.9	7	25		1.87
	15. 9.	6^{05}	13^{40}	8.8	7	35		1.16
	21. 9.	10^{35}	23^{10}	11.1	12	35		0.88
	24./25. 9.	21^{45}	8^{25}	11.2	10	40		1.05
	3. 11.	13^{55}	22^{20}	7.1	8	25		0.84
	4. 11.	7^{50}	15^{45}	13.3	7	55		1.69
	12. 11.	0^{00}	8^{40}	8.2	8	40		0.95
	11. 12.	23^{50}	6^{50}	6.2	7	—		0.89
	19. 12.	11^{45}	18^{40}	7.5	6	55		1.08
	31. 12.	12^{30}	23^{40}	17.6	11	10		1.57
Herchenhain[9]) (Hs = 645 m)								
			10. 5.—21. 10.					
Starkregen	12. 6.	21^{15}	21^{42}	15.2		27	0.56	
Dauerregen	12./13. 6.	20^{35}	7^{35}	30.8	11	—		2.80
	15. 6.	0^{35}	7^{40}	8.7	7	05		1.23
	25./26. 6.	18^{40}	1^{15}	7.3	6	35		1.11
	8. 7.	1^{15}	8^{00}	4.9	6	45		0.73
	11./12. 7.	21^{55}	4^{00}	20.4	6	05		3.36
	24./25. 7.	23^{05}	7^{20}	11.0	8	15		1.33
	29./30. 7.	18^{30}	6^{20}	12.1	11	50		1.02
	20. 9.	12^{05}	20^{10}	17.5	8	05		2.17
	21./22. 9.	4^{05}	8^{30}	45.1	28	25		1.45
Geisenheim (Hs = 96 m)								
Starkregen	8. 5.	16^{36}	17^{10}	14.0		34	0.41	
	23. 5.	15^{58}	16^{15}	22.0		17	1.29	
	13. 7.	14^{43}	15^{02}	13.3		19	0.70	
Dauerregen	24./25. 7.	23^{40}	5^{40}	10.7	6	—		1.78
	25./26. 7.	23^{12}	8^{00}	44.9	8	48		5.06
	21. 9.	8^{00}	14^{00}	7.1	6	—		1.18
	10./11. 10.	21^{15}	5^{20}	10.1	8	05		1.25

[1]) Registrierungen unterbrochen 19./22. 10. [2]) Registrierungen fehlen 26./29. 7. [3]) Registrierung gestört 16. 7. [4]) Registrierungen gestört 19./20. 6.; 24./25. 7.; 22. 8.; 15./16. 9.; 7./8. 10. [5]) Registrierungen gestört 7./9. 4. [6]) Registrierung gestört 29. 8. [7]) Registrierungen gestört 20., 24. 9.; 31. 10. [8]) Registrierungen gestört 18. 9.; 4. 11. [9]) Messungen unbrauchbar 26. 7.; ausgefallen 11. 8./16. 9.

Art des Regens	Datum	Zeit von	Zeit bis	Menge mm	Dauer h	Dauer m	Betrag in der Minute	Betrag in der Stunde
Kaiserslautern (Stadt) (Hs = 230 m)								
			30. 3.—29. 11.					
Starkregen	8. 7.	19^{38}	19^{56}	18.5		18	1.03	
Dauerregen	9. 4.	3^{05}	16^{20}	9.8	13	15		0.74
	15./16. 4.	23^{10}	11^{50}	16.0	12	40		1.26
	5. 5.	15^{10}	22^{10}	6.3	7	—		0.90
	25. 6.	6^{05}	14^{20}	8.9	8	15		1.08
	8. 7.	0^{00}	8^{00}	6.4	8	—		0.80
	11./12. 7.	20^{00}	2^{00}	9.1	6	—		1.52
	23./24. 7.	17^{20}	5^{40}	25.6	12	20		2.08
	10. 9.	2^{20}	10^{15}	8.7	7	55		1.10
	13./14. 9.	19^{35}	2^{30}	5.4	6	55		0.78
	20./21. 9.	20^{45}	14^{00}	17.0	17	15		0.99
	23./24. 9.	20^{30}	4^{20}	5.1	7	50		0.65
	24./25. 9.	20^{30}	10^{50}	12.4	14	20		0.87
	9./10. 10.	20^{35}	5^{10}	6.0	8	35		0.70
	10./11. 10.	22^{10}	11^{00}	14.7	12	50		1.15
	3./4. 11.	7^{00}	20^{10}	23.3	37	10		0.63
	11./12. 11.	23^{15}	12^{00}	18.4	12	45		1.44
Haina (Hs = 346 m)								
			3. 4.—25. 10.					
Starkregen	26. 5.	23^{30}	23^{45}	11.7		15	0.78	
	27.5.	20^{59}	21^{24}	14.6		25	0.58	
	23. 6.	12^{45}	12^{57}	10.9		12	0.91	
	16. 7.	2^{42}	2^{47}	6.2		5	1.24	
Dauerregen	15. 6.	10^{17}	18^{17}	6.3	8	—		0.79
	20./21. 8.	21^{40}	12^{10}	11.0	14	30		0.76
	12./13. 9.	23^{40}	6^{50}	6.4	7	10		0.89
	13. 9.	15^{40}	22^{25}	9.0	6	45		1.33
	11. 10.	16^{25}	23^{55}	4.5	7	30		0.60
Marburg (Phys. Inst.)[1] (Hs = 234 m)								
			22. 4.—13. 12.					
Dauerregen	12. 11.	0^{18}	7^{55}	18.0	7	37		2.36
Fronhausen (Hs = 169 m)								
			1. 4.—1. 11.					
Starkregen	23. 6.	11^{12}	12^{17}	38.6	1	05	0.59	
Dauerregen	15. 4	16^{35}	22^{50}	7.1	6	15		1.14
	15. 5.	3^{00}	14^{10}	7.9	11	10		0.71
	11./12. 7.	22^{55}	7^{50}	17.0	8	55		1.91
	20./21. 8.	21^{35}	5^{50}	4.4	8	15		0.53
	9. 9.	9^{50}	16^{00}	15.9	6	10		2.58
	13. 9.	15^{55}	23^{15}	7.5	7	20		1.02
	21. 9.	7^{35}	19^{50}	21.7	12	15		1.77
	9./10. 10.	20^{00}	2^{00}	6.0	6	—		1.00
	11./12. 10.	13^{00}	3^{10}	11.1	14	10		0.78
Giessen (Liebigshöhe) (Hs = 187 m)								
Dauerregen	6./7. 2.	22^{15}	15^{10}	11.1	16	55		0.65
	17./18. 3.	17^{35}	11^{20}	21.3	17	45		1.20
	15. 4.	16^{40}	24^{00}	4.3	7	20		0.59
	15. 6.	9^{30}	15^{50}	5.6	6	20		0.88
	11./12. 7.	22^{47}	7^{30}	15.1	8	43		1.73
	24. 7.	1^{30}	8^{00}	3.5	6	30		0.54
	24./25. 7.	23^{00}	5^{50}	7.4	6	50		1.08
	29./30. 7.	23^{30}	5^{50}	11.0	6	20		1.74
	20./21. 8.	21^{45}	12^{55}	19.5	15	10		1.29
	13./14. 9.	17^{50}	3^{00}	8.8	9	10		0.96
	21. 9.	7^{00}	19^{10}	14.5	12	10		1.19
	9./10. 10.	20^{10}	3^{10}	13.4	7	—		1.91
	11./12. 10.	14^{10}	3^{00}	8.8	12	50		0.69
	3./4. 11.	10^{00}	20^{00}	33.9	34	—		1.00
	11./12. 11.	23^{15}	8^{20}	12.6	9	05		1.39
	9./10. 12.	20^{00}	5^{00}	4.8	9	—		0.53
Niederschelden (Hs = 225 m)								
			1. 4.—1. 10.					
Dauerregen	15. 4.	16^{20}	22^{40}	10.3	6	20		1.63
	17. 4.	14^{35}	22^{15}	6.1	7	40		0.80
	18. 4.	2^{00}	10^{50}	5.3	8	50		0.60
	11./12. 7.	19^{45}	7^{00}	21.4	11	15		1.90
	24./25. 7.	23^{10}	6^{10}	5.5	7	—		0.79
	29./30. 7.	22^{10}	5^{50}	16.3	7	40		2.13
Dauerregen	20./21. 8.	21^{00}	9^{30}	19.3	12	30		1.54
	23. 8.	9^{30}	18^{30}	9.9	9	—		1.10
	13./14. 9.	14^{15}	2^{30}	24.8	11	45		2.11
	21. 9.	10^{40}	19^{30}	21.3	8	50		2.41
Salzburg (Westerwald) (Hs = 612 m)								
			1. 4.—1. 10.					
Starkregen	25. 6.	20^{42}	21^{34}	19.4		56	0.35	
Dauerregen	3./4. 4.	15^{10}	7^{00}	13.1	15	50		0.82
	12./13. 6.	23^{45}	7^{20}	7.8	7	35		1.03
	11./12. 7.	21^{45}	7^{00}	21.9	9	15		2.37
	23./24. 7.	20^{00}	6^{25}	7.7	10	25		0.74
	30. 7.	1^{30}	7^{30}	7.7	6	—		1.28
	20./21. 8.	21^{00}	10^{30}	28.5	13	30		2.11
	22./23. 8.	22^{25}	7^{15}	9.1	8	50		1.03
	23. 8.	10^{40}	18^{40}	9.0	8	—		1.12
	9. 9.	8^{00}	16^{50}	13.9	8	50		1.57
	13. 9.	14^{40}	23^{10}	18.6	8	30		2.18
	21. 9.	7^{30}	19^{30}	22.4	12	—		1.88

Donau

Art des Regens	Datum	Zeit von	Zeit bis	Menge mm	Dauer h	Dauer m	Betrag in der Minute	Betrag in der Stunde
Oberstdorf (Hs = 816 m)								
			1. 1.—29. 9.					
Starkregen	17./18. 3.	19^{01}	13^{42}	60.1	18	41	0.05	
	11. 7.	23^{20}	23^{35}	8.7		15	0.58	
	10. 8.	15^{44}	16^{17}	21.3		33	0.65	
	21./22. 8.	21^{42}	10^{20}	51.3	12	38	0.07	
	8. 9.	17^{24}	17^{42}	10.4		18	0.58	
Dauerregen	23./24. 1.	8^{00}	2^{55}	48.2	18	55		2.60
	12. 2.	0^{00}	13^{53}	15.2	13	53		1.10
	19.2.	6^{20}	15^{23}	20.5	9	03		2.26
	19./20. 2.	17^{14}	4^{41}	28.4	11	27		2.48
	17./18. 3.	19^{01}	13^{42}	60.1	18	41		3.27
	4./5. 4.	18^{18}	0^{53}	13.6	6	35		2.01
	5./6. 5.	19^{20}	13^{00}	22.0	17	40		1.35
	24. 5.	1^{20}	9^{25}	14.2	8	05		1.78
	29./31. 5.	12^{11}	6^{06}	136.1	41	55		3.29
	16. 6.	4^{30}	12^{00}	17.1	7	30		2.28
	25./26. 6.	19^{30}	3^{43}	28.6	8	13		3.48
	8. 7.	4^{00}	14^{00}	31.9	10	—		3.19
	16. 7.	8^{06}	15^{55}	22.2	7	49		2.84
	19./20. 8.	22^{31}	7^{11}	32.7	8	40		3.77
	21./22. 8.	21^{42}	10^{20}	51.3	12	38		4.01
	23./24. 8.	20^{38}	9^{23}	24.5	12	45		1.92
	9./11. 9.	16^{14}	7^{07}	73.1	38	53		1.88
	14. 9.	16^{13}	22^{58}	11.3	6	45		1.67
	25. 9.	10^{15}	17^{18}	10.7	7	03		1.52
	28./29. 9.	11^{43}	5^{23}	30.3	17	40		1.71
	29. 9.	6^{30}	12^{40}	6.2	6	10		1.00
Oberjoch[2] (Hs = 1136 m)								
			1. 5.—25. 10.					
Starkregen	25./26. 6.	19^{29}	4^{09}	59.0	8	40	0.11	
	10.8.	15^{47}	16^{40}	20.0		53	0.38	
	19./20. 8.	21^{30}	8^{55}	60.8	11	25	0.09	
	21./22. 8.	14^{33}	10^{50}	79.5	20	17	0.07	
	8. 9.	17^{24}	18^{12}	15.0		48	0.31	
Dauerregen	5./6. 5.	17^{53}	12^{38}	41.4	18	45		2.20
	29./31. 5.	12^{12}	8^{27}	228.7	44	15		5.17
	25./26. 6.	19^{28}	4^{13}	59.0	8	45		6.74
	4. 7.	9^{40}	17^{45}	12.1	8	05		1.50
	8. 7.	2^{43}	13^{48}	39.1	11	05		3.53
	16. 7.	8^{40}	16^{10}	15.9	7	30		2.12
	19./20. 8.	21^{30}	8^{55}	60.8	11	25		5.32
	21./22. 8.	14^{33}	10^{50}	79.5	20	17		3.92
	24. 8.	0^{45}	9^{40}	16.9	8	55		1.89
	9./10. 9.	16^{42}	4^{40}	18.6	11	58		1.55
	10./11. 9.	10^{05}	7^{00}	42.3	20	55		2.02
	11. 9.	10^{55}	23^{00}	27.6	12	05		2.28
	15.9.	2^{40}	14^{12}	22.7	11	32		1.97
	25. 9.	8^{50}	16^{15}	17.3	7	25		2.33
	28./29. 9.	11^{08}	5^{08}	37.0	18	—		2.06
	7./8. 10.	20^{15}	4^{30}	26.5	8	15		3.21

[1]) Registrierungen gestört 13. 6.; 13. 9.; 11./12. 10.; 2./3. 11.; unbrauchbar 30. 11./6. 12.; fehlen 29. 4./11. 5.

[2]) Registrierungen gestört 4./5., 17./18., 23. 5.; 12. 7.

Art des Regens	Datum	Zeit von	Zeit bis	Menge mm	Dauer h	Dauer m	Betrag in der Minute	Betrag in der Stunde
Kempten[1]) (Hs = 665 m)								
		1. 5.—24. 10.						
Starkregen	12. 6.	16^{07}	17^{15}	22.6	1	08	0.33	
	10. 8.	15^{20}	16^{17}	23.6		57	0.41	
Dauerregen	5./6. 5.	20^{33}	2^{38}	7.4	6	05		1.22
	16./17. 5.	22^{15}	9^{10}	9.1	10	55		0.84
	8. 7.	3^{06}	12^{41}	29.9	9	35		3.12
	21./22. 8.	20^{19}	8^{10}	52.0	11	51		4.39
	23./24. 8.	19^{51}	6^{20}	18.6	10	29		1.78
	10./11. 9.	13^{11}	6^{08}	26.7	16	57		1.57
	15. 9.	4^{25}	13^{50}	29.7	9	25		3.15
	25. 9.	14^{00}	20^{10}	4.1	6	10		0.66
	28./29. 9.	14^{06}	4^{46}	20.0	14	40		1.37
	7./8. 10.	19^{33}	7^{48}	19.8	12	15		1.61
Dinkelsbühl[2]) (Hs = 440 m)								
		18. 4.—26. 10.						
Starkregen	4. 7.	13^{40}	13^{51}	9.2		11	0.84	
	11. 7.	22^{49}	23^{44}	16.3		55	0.30	
Dauerregen	10. 9.	1^{37}	8^{20}	7.9	6	43		1.18
	15. 9.	4^{26}	11^{56}	14.0	7	30		1.87
Augsburg (Hochablaß)[3]) Hs = 486 m)								
		15. 4.—15. 10.						
Starkregen	29. 4.	14^{40}	14^{53}	8.3		13	0.64	
	22. 6.	10^{07}	11^{16}	26.1	1	09	0.38	
	7. 7.	21^{39}	22^{00}	13.4		21	0.64	
	10. 8.	17^{31}	18^{10}	18.2		39	0.47	
	10./11. 9.	11^{33}	7^{15}	69.4	19	42	0.06	
Dauerregen	29./31. 5.	15^{50}	2^{30}	143.2	34	40		4.13
	17. 6.	2^{11}	11^{41}	14.5	9	30		1.53
	21./22. 8.	21^{56}	4^{06}	16.8	6	10		2.72
	9./10. 9.	20^{34}	4^{00}	11.3	7	26		1.52
	10./11. 9.	11^{33}	7^{15}	69.4	19	42		3.52
	15. 9.	3^{01}	13^{51}	27.6	10	50		2.55
	25. 9.	3^{30}	11^{50}	4.8	8	20		0.58
Augsburg (Fachschule)[4]) (Hs = 480 m)								
		15. 4.—1. 10.						
Starkregen	29. 4.	14^{48}	15^{20}	14.5		32	0.45	
	14. 6.	21^{05}	21^{53}	18.0		48	0.38	
	7. 7.	21^{39}	22^{05}	21.4		26	0.82	
	11. 7.	22^{42}	23^{08}	11.2		26	0.43	
	10. 8.	17^{30}	18^{06}	17.1		36	0.48	
	10./11. 9.	12^{00}	7^{10}	70.1	19	10	0.06	
Dauerregen	10./11. 9.	12^{00}	7^{10}	70.1	19	10		3.66
	15. 9.	3^{00}	14^{25}	26.6	11	25		2.33
Augsburg (Schlachthof)[5]) (Hs = 478 m)								
		5. 4.—15. 10.						
Dauerregen	29./31. 5.	16^{41}	2^{45}	112.7	34	04		3.31
	17. 6.	2^{19}	12^{50}	15.2	10	31		1.45
	19./20. 8.	19^{51}	4^{00}	28.0	8	09		3.44
	21./22. 8.	22^{21}	4^{40}	13.6	6	19		2.15
	10./12. 9.	12^{19}	4^{14}	68.2	39	55		1.71
	15. 9.	3^{18}	13^{58}	27.5	10	40		2.58
	25. 9.	4^{00}	18^{30}	10.4	14	30		0.72
	28./29. 9.	18^{22}	4^{00}	9.9	9	38		1.03
Augsburg (Kläranlage)[6]) (Hs = 470 m)								
		26. 4.—30. 9.						
Starkregen	30. 6.	18^{55}	19^{25}	13.3		30	0.44	
	10./11. 9.	12^{10}	7^{10}	68.4	19	—	0.06	
Dauerregen	29./31. 5.	17^{05}	3^{10}	121.0	34	05		3.55
	19./20. 8.	19^{45}	3^{35}	23.9	7	50		3.05
	21./22. 8.	21^{47}	4^{05}	13.6	6	18		2.16
	9./10. 9.	20^{47}	7^{32}	13.1	10	45		1.22
	10./11. 9.	12^{10}	7^{10}	68.4	19	—		3.60
	15. 9.	3^{14}	11^{22}	20.9	8	08		2.57
	25. 9.	3^{35}	11^{45}	4.3	8	10		0.53
Augsburg (Wittelsbacher Schule)[7]) (Hs = 498 m)								
		16. 4.—22. 9.						
Starkregen	29. 4.	14^{37}	15^{48}	30.4	1	11	0.43	
	7. 7.	21^{40}	22^{10}	23.3		30	0.78	
	10. 8.	17^{20}	17^{46}	13.2		26	0.51	
Dauerregen	29./31. 5.	16^{46}	2^{30}	133.7	33	44		3.96
	15. 9.	2^{58}	14^{20}	16.1	11	22		1.42
Augsburg (Stadtmarkt) (Hs = 506 m)								
		15. 4.—16. 10.						
Starkregen	7. 7.	21^{35}	22^{00}	28.2		25	1.13	
	10./11. 9.	12^{13}	7^{00}	65.6	18	47	0.06	
Dauerregen	29./31. 5.	16^{32}	2^{40}	119.1	34	08		3.49
	17. 6.	2^{14}	11^{03}	12.5	8	49		1.42
	10./11. 9.	12^{13}	7^{00}	65.6	18	47		3.49
	15. 9.	3^{00}	14^{00}	24.8	11	—		2.25
Augsburg (Westfriedhof)[8]) (Hs = 481 m)								
		16. 4.—1. 10.						
Starkregen	7. 7.	21^{12}	21^{50}	22.8		38	0.60	
	10. 8.	17^{28}	18^{00}	14.8		32	0.46	
Dauerregen	9./10. 9.	20^{32}	3^{35}	11.7	7	03		1.65
	15. 9.	3^{00}	14^{12}	20.7	11	12		1.85
Neuburg (Donau) (Hs = 388 m)								
		1. 1.—31. 12.						
Starkregen	17. 6.	16^{52}	17^{04}	10.4		12	0.87	
	26. 7.	17^{25}	17^{39}	9.1		14	0.65	
	9./10. 9.	22^{39}	3^{55}	51.7	5	16	0.16	
Dauerregen	29./30. 5.	17^{45}	3^{30}	22.3	9	45		2.29
	30. 5.	7^{36}	20^{16}	21.3	12	40		1.68
	30./31. 5.	20^{50}	3^{20}	8.7	6	30		1.34
	10. 9.	10^{50}	18^{25}	17.0	7	35		2.24
	11. 9.	0^{22}	7^{30}	7.4	7	08		1.04
	15. 9.	4^{38}	12^{02}	25.1	7	24		3.39
	26. 10.	10^{00}	18^{20}	4.4	8	20		0.53
	15. 11.	2^{00}	8^{40}	4.7	6	40		0.70
	15. 11.	9^{16}	16^{40}	6.0	7	24		0.81
Scheyern[9]) (Hs = 481 m)								
		27. 5.—23. 10.						
Starkregen	17. 6.	16^{40}	17^{00}	10.2		20	0.51	
	3. 7.	14^{34}	15^{05}	19.5		31	0.63	
	7. 7.	22^{22}	22^{40}	17.0		18	0.94	
	15./16. 7.	23^{43}	0^{08}	16.4		25	0.66	
	10. 8.	18^{03}	20^{43}	48.8	2	40	0.31	
	10./11. 9.	11^{08}	9^{08}	73.2	22	—	0.06	
Dauerregen	29./31. 5.	16^{57}	5^{08}	132.7	36	11		3.67
	21./22. 8.	21^{43}	4^{00}	14.6	6	17		2.32
	10./11. 9.	11^{08}	9^{08}	73.2	22	—		3.33
	15. 9.	3^{20}	14^{25}	21.9	11	05		1.98
Dasswang[10]) (Hs = 521 m)								
		24. 3.—27. 10.						
Starkregen	3. 7.	20^{11}	20^{19}	7.0		08	0.88	
Dauerregen	4./5. 5.	20^{59}	10^{19}	15.2	13	20		1.14
	29./30. 5.	20^{20}	2^{30}	22.6	6	10		3.66
	30. 5.	9^{22}	17^{58}	14.8	8	36		1.72
	30./31. 5.	18^{30}	3^{08}	10.5	8	38		1.22
	21./22. 8.	19^{47}	2^{05}	18.3	6	18		2.90
	10. 9.	11^{40}	18^{30}	9.0	6	50		1.32
	10./11. 9.	23^{00}	6^{10}	8.5	7	10		1.19
	15. 9.	5^{00}	13^{08}	18.7	8	08		2.30
Brand (Hs = 576 m)								
		1. 5.—25. 10.						
Starkregen	25. 6.	3^{17}	3^{34}	11.0		17	0.65	
	10. 8.	19^{59}	20^{14}	10.6		15	0.71	
Dauerregen	21. 8.	2^{15}	12^{05}	12.0	9	50		1.22
	23. 8.	13^{25}	21^{43}	19.6	8	18		2.36
Lohma, Kr. Vohenstrauss[11]) (Hs = 500 m)								
		18. 4.—26. 10.						
Starkregen	27. 5.	16^{34}	16^{55}	11.7		21	0.56	
	23. 6.	18^{39}	19^{20}	16.8		41	0.41	
	10. 8.	21^{04}	21^{32}	12.7		28	0.45	
Dauerregen	24. 7.	0^{05}	9^{20}	35.4	9	15		3.83
	10./11. 9.	23^{58}	7^{53}	9.6	7	55		1.21
	25. 9.	1^{29}	7^{49}	13.5	6	20		2.13
Amberg (Bauamt)[12]) (Hs = 370 m)								
		14. 4.—10. 9.						
Starkregen	24. 6.	19^{12}	20^{30}	25.5	1	18	0.33	
	30. 6.	15^{17}	15^{31}	24.0		14	1.71	

[1]) Registrierungen gestört 29./30. 5. [2]) Registrierungen gestört 27. 5./1. 6.; 14./15. 6.; 8./9. 8. [3]) Registrierungen gestört 23./24., 28./29. 9. [4]) Registrierungen gestört 8/9. 7.; fehlen 22. 5./9. 6. [5]) Registrierungen gestört 22. 6., 6.—8. 7.; fehlen 12./13. 5.; 13./20. 7. [6]) Registrierungen gestört 24. 9.; fehlen 5./8. 7. [7]) Registrierungen gestört 5., 28. 5.; 14., 17., 30. 6.; 4., 8., 9., 11., 12., 16., 21., 24.,26. 7.; 19., 20., 29. 8.; 10., 11. 9. [8]) Registrierungen gestört 11./13. 7., 21./22. 8.; 10./11. 9.; ungenau 6. 8.; fehlen 1./31. 5. [9]) Registrierungen fehlen 20./23., 26./28. 9. [10]) Registrierungen gestört 10. 5. [11]) Registrierungen gestört 28./29. 4.; 4./5. 5.; 16./17. 9.; 20./21., 26. 10. [12]) Registrierungen gestört 30./31. 5.; 30. 6., 4./5. 9., 18., 22., 24., 26. 7., 10./11., 28./30. 8., fehlen 29. 4./3. 5.

Art des Regens	Datum	Zeit von	Zeit bis	Menge mm	Dauer h	Dauer m	Betrag in der Minute	Betrag in der Stunde
Regen[1]) (Hs = 522 m)								
			1. 4.—5. 4.					
			17. 4.—15. 10.					
Starkregen	22. 4.	13^{12}	14^{50}	24.2	1	38	0.25	
	24. 7.	9^{03}	9^{08}	6.5		05	1.30	
	26. 7.	17^{32}	17^{37}	5.9		05	1.18	
Dauerregen	21. 8.	8^{30}	17^{48}	9.3	9	18		1.00
	21./22. 8.	18^{07}	3^{27}	23.6	9	20		2.53
	10./11. 9.	16^{47}	12^{12}	41.3	19	25		2.13
Schareben[2]) (Hs = 1020 m)								
			7. 6.—25. 10.					
Starkregen	12. 7.	3^{21}	3^{57}	18.2		36	0.51	
Dauerregen	12./13. 7.	20^{26}	2^{57}	10.3	6	31		1.58
	16. 7.	15^{20}	23^{58}	13.3	8	38		1.54
	30. 7.	3^{11}	9^{23}	14.3	6	12		2.31
	22. 8.	6^{35}	17^{28}	21.3	10	53		1.96
	22./23. 8.	17^{53}	9^{22}	37.1	15	29		2.40
	10./11. 9.	17^{32}	5^{47}	24.0	12	15		1.96
	11. 9.	6^{07}	14^{04}	14.7	7	57		1.85
	14. 9.	8^{00}	14^{00}	6.9	6	—		1.15
Falkenstein (Oberpfalz) (Hs = 580 m)								
			3. 4.—25. 10.					
Starkregen	21. 6.	15^{00}	15^{31}	16.6		31	0.54	
	16./17. 6.	21^{40}	0^{08}	35.2	2	28	0.24	
	21. 7.	15^{23}	15^{30}	8.2		07	1.17	
Dauerregen	30./31. 5.	21^{32}	6^{07}	15.0	8	35		1.74
	21. 8.	4^{41}	17^{11}	20.4	12	30		1.63
	21./22. 8.	18^{33}	3^{15}	21.4	8	42		2.46
	23./24. 8.	14^{47}	0^{47}	12.3	10	—		1.23
	10./11. 9.	20^{45}	11^{15}	22.8	14	30		1.57
	15. 9.	6^{51}	13^{00}	12.2	6	09		1.98
Rusel-Irlmoos (Hs = 840 m)								
			26. 4.—25. 10.					
Starkregen	22. 6.	21^{42}	22^{08}	16.3		26	0.63	
	30. 6./1. 7.	21^{42}	4^{10}	55.1	6	28	0.14	
	16.7.	1^{23}	1^{37}	10.8		14	0.77	
	26. 7.	17^{34}	17^{49}	9.3		15	0.62	
	8. 9.	21^{50}	22^{12}	21.6		22	0.98	
Dauerregen	30./31. 5.	21^{52}	8^{10}	15.2	10	18		1.48
	16./17.6.	20^{50}	2^{53}	13.2	6	03		2.18
	30. 6./1. 7.	21^{42}	4^{10}	55.1	6	28		8.52
	8. 7.	16^{31}	23^{21}	15.6	6	50		2.28
	16. 7.	13^{11}	23^{49}	12.5	10	38		1.18
	21. 8.	6^{07}	12^{57}	17.6	6	50		2.58
	21./22. 8.	13^{32}	5^{47}	58.4	16	15		3.59
	10./11. 9.	9^{01}	13^{01}	56.9	28	—		2.03
	15. 9.	7^{40}	14^{45}	10.1	7	05		1.43
	25./26. 10.	13^{54}	0^{34}	7.3	10	40		0.68
Urfeld[3]) (Hs = 844 m)								
			4. 5.—25. 10.					
Starkregen	2. 7.	18^{33}	18^{48}	12.7		15	0.85	
	26. 7.	18^{32}	20^{38}	24.9	2	06	0.20	
Dauerregen	5./6. 5.	20^{27}	11^{17}	33.8	14	50		2.28
	18./19. 5.	22^{42}	5^{28}	7.5	6	46		1.11
	16. 6.	3^{07}	9^{56}	7.2	6	49		1.06
	26. 6.	0^{34}	7^{20}	34.3	6	56		4.94
	8. 7.	6^{33}	13^{38}	12.0	7	05		1.69
	16. 7.	11^{08}	17^{47}	6.9	6	39		1.04
	28./29. 8.	17^{00}	0^{14}	9.0	7	14		1.24
	10./11. 9.	12^{10}	10^{43}	43.1	22	33		1.91
	25./26. 10.	13^{10}	0^{24}	7.4	11	14		0.66
Grainau[4]) (Hs = 760 m)								
			1. 5.—26. 10.					
Starkregen	20./21. 7.	21^{50}	4^{00}	40.9	6	10	0.11	
	10. 8.	16^{32}	17^{30}	33.5		58	0.58	
	10./11. 9.	13^{00}	9^{55}	63.3	20	55	0.05	
Dauerregen	5./6. 5.	19^{06}	9^{56}	9.7	14	50		0.65
	24. 5.	0^{10}	10^{30}	13.1	10	20		1.27
	29./31. 5.	12^{48}	5^{45}	149.1	40	57		3.64
	16. 6.	3^{23}	13^{40}	14.5	10	17		1.41
	4. 7.	11^{48}	21^{25}	12.7	9	37		1.32
	8. 7.	5^{40}	13^{35}	14.8	7	55		1.87
	8. 7.	14^{09}	20^{59}	9.0	6	50		1.32
Dauerregen	24. 8.	2^{40}	9^{05}	10.3	6	25		1.60
	10./11. 9.	13^{00}	9^{55}	63.3	20	55		3.03
	11. 9.	17^{55}	24^{00}	4.2	6	05		0.69
	28./29. 9.	11^{40}	3^{40}	24.9	16	—		1.56
	7./8. 10.	20^{55}	6^{20}	9.9	9	25		1.05
	25./26. 10.	18^{10}	0^{20}	4.9	6	10		0.79
Benediktbeuren[5]) (Hs = 630 m)								
			1. 4.—28. 10.					
Starkregen	14. 6.	17^{00}	17^{44}	17.1		44	0.39	
Dauerregen	29./31. 5.	14^{05}	6^{21}	232.3	40	16		5.77
	1. 6.	8^{22}	16^{27}	11.8	8	05		1.46
	8. 7.	6^{16}	13^{17}	14.2	7	01		2.02
	21./22. 8.	21^{03}	8^{20}	31.4	11	17		2.78
	24. 8.	1^{58}	8^{00}	14.7	6	02		2.44
	10./11. 9.	13^{06}	10^{07}	55.9	21	01		2.66
	11. 9.	12^{33}	23^{43}	28.5	11	10		2.55
	25. 9.	10^{34}	16^{40}	10.3	6	06		1.69
	28./29. 9.	14^{50}	2^{23}	19.5	11	33		1.69
	25./26. 10.	17^{38}	1^{50}	8.0	8	12		0.98
	26. 10.	7^{34}	17^{20}	15.1	9	46		1.55
Deisenhofen[6]) (Hs = 574 m)								
			1. 5.—19. 10.					
Starkregen	1. 7.	17^{38}	18^{07}	20.5		29	0.71	
	10. 8.	17^{43}	17^{57}	8.8		14	0.63	
Dauerregen	5./6. 5.	20^{32}	7^{27}	9.2	10	55		0.84
	17. 5.	1^{20}	9^{40}	13.0	8	20		1.56
	29./31. 5.	15^{28}	6^{00}	211.4	38	32		5.49
	21./22. 8.	21^{11}	5^{50}	36.9	8	39		4.27
	15. 9.	3^{15}	14^{00}	13.1	10	50		1.21
	28./29. 9.	12^{35}	1^{30}	22.4	12	55		1.73
München (Harlaching)[7]) (Hs = 540 m)								
			22. 4.—26. 10.					
Starkregen	21. 6.	21^{38}	22^{08}	14.0		30	0.47	
	16. 8.	17^{32}	17^{59}	18.1		27	0.67	
	8. 9.	19^{59}	20^{20}	10.1		21	0.48	
	10./11. 9.	12^{18}	10^{07}	68.0	21	49	0.05	
Dauerregen	17. 5.	1^{19}	8^{13}	9.4	6	54		1.36
	8. 7.	14^{58}	21^{58}	5.2	7	—		0.74
	21./22. 8.	21^{18}	5^{43}	41.7	8	25		4.95
	10./11. 9.	12^{17}	10^{07}	68.4	21	50		3.13
	11. 9.	12^{38}	19^{50}	14.1	7	12		1.96
	15. 9.	3^{16}	13^{56}	14.9	10	40		1.40
	28./29. 9.	13^{05}	1^{20}	22.3	12	15		1.82
	25./26. 10.	15^{50}	3^{10}	8.9	11	20		0.79
München (Hochhaus)[8]) (Hs = 525 m)								
			23. 4.—29. 10.					
Starkregen	29. 4.	15^{24}	15^{44}	10.5		20	0.53	
	1. 6.	4^{48}	5^{08}	10.6		20	0.53	
	10. 8.	17^{34}	18^{00}	10.6		26	0.41	
	10./11. 9.	12^{09}	10^{14}	61.6	22	05	0.05	
Dauerregen	17. 5.	1^{32}	9^{40}	9.8	8	08		1.21
	21./22. 8.	20^{55}	5^{55}	33.4	9	—		3.71
	10./11. 9.	12^{09}	10^{14}	61.6	22	05		2.79
	11. 9.	12^{46}	19^{46}	11.3	7	—		1.61
	15. 9.	3^{08}	10^{10}	10.4	7	02		1.48
	28./29. 9.	13^{55}	1^{45}	20.3	11	50		1.72
	25./26. 10.	16^{08}	6^{10}	11.0	14	02		0.78
	26. 10.	8^{45}	17^{41}	8.0	8	56		0.90
München (Ständlerstr.)[9]) (Hs = 540 m)								
			24. 4.—27. 10.					
Starkregen	30. 6.	21^{18}	21^{36}	10.5		18	0.58	
	3. 7.	22^{33}	22^{45}	8.2		12	0.68	
	10. 8.	17^{58}	19^{45}	22.5	1	47	0.21	
	10./11. 9.	12^{03}	9^{52}	68.6	21	49	0.05	
Dauerregen	17. 5.	1^{18}	9^{50}	9.7	8	32		1.14
	29./31. 5.	15^{24}	5^{50}	233.5	38	26		6.08
	21./22. 8.	20^{53}	5^{43}	39.0	8	50		4.42
	10./11. 9.	12^{03}	9^{52}	68.6	21	49		3.14
	11. 9.	12^{32}	20^{45}	14.1	8	13		1.72
	15. 9.	3^{00}	12^{14}	9.7	9	14		1.05
	28./29. 9.	13^{50}	5^{00}	23.9	15	10		1.58
	25./26. 10.	17^{05}	3^{20}	9.1	10	15		0.89
	26. 10.	9^{40}	17^{50}	5.9	8	10		0.72

[1]) Registrierungen fehlen, da außer Betrieb 5.—17. 4.; 16./17. 6.; 22./23. 7. [2]) Registrierung unterbrochen 18./19. 6. [3]) Registrierung gestört 24., 30. 5.; 18. 6.; 3./4., 26. 7.; 20., 24. 8.; 7. 10.; unterbrochen 1. 6.; 17. 7. [4]) Registrierungen gestört 21./22. 8.; 9./10. 9. [5]) Registrierungen gestört 6. 4.; 6., 23. 5.; 15., 26. 6. [6]) Registrierungen gestört 9./10. 9.; unterbrochen 11./13. 9. [7]) Registrierungen gestört 29./30. 5.; fehlen 2./14. 6.; 30. 6./4. 7. [8]) Registrierungen gestört 28./29. 4.; 24., 29./31. 5.; 8. 7. [9]) Registrierungen gestört 9./10., 14./15., 22./23., 26. 6.; 31. 7./1. 8.; fehlen 21./22. 7.

Art des Regens	Datum	Zeit von	Zeit bis	Menge mm	Dauer h	Dauer m	Betrag in der Minute	Betrag in der Stunde
München (Sternwarte)[1] (Hs = 529 m)								
			1. 5.—23. 11.					
Starkregen	10. 8.	17^{51}	18^{19}	13.2		28	0.47	
	10./11. 9.	12^{05}	10^{05}	71.0	22	—	0.05	
Dauerregen	17. 5.	1^{46}	9^{35}	9.1	7	49		1.16
	29. 5.	15^{47}	22^{10}	25.6	6	23		4.01
	29./31. 5.	23^{08}	5^{50}	187.4	30	42		6.10
	10./11. 9.	12^{04}	10^{04}	71.0	22	—		3.23
	11. 9.	12^{40}	19^{40}	14.8	7	—		2.11
	15. 9.	3^{17}	11^{40}	11.4	8	23		1.36
	28./29. 9.	13^{52}	1^{15}	20.8	11	23		1.83
Kreuzpullach[2] (Hs = 582 m)								
			31. 5.—25. 10.					
Starkregen	10./11. 9.	12^{00}	10^{20}	74.4	22	20	0.06	
	22. 9.	2^{09}	2^{24}	8.8		15	0.59	
Dauerregen	17./18. 6.	18^{01}	0^{20}	27.6	6	19		4.37
	8. 7.	14^{37}	20^{50}	5.5	6	13		0.88
	19./20. 8.	22^{28}	5^{08}	20.9	6	40		3.13
	21./22. 8.	21^{23}	6^{48}	34.1	9	25		3.62
	23./24. 8.	21^{48}	5^{15}	14.9	6	27		2.31
	10./11. 9.	12^{00}	10^{20}	74.4	22	20		3.33
	11. 9.	12^{46}	23^{50}	21.1	11	04		1.91
	15. 9.	3^{00}	14^{15}	12.7	11	15		1.13
	28./29. 9.	12^{31}	1^{30}	21.3	12	59		1.64
	25./26. 10.	12^{33}	0^{18}	11.6	11	45		0.99
München (Traubestr.)[3] (Hs = 510 m)								
			25. 4.—27. 10.					
Starkregen	10. 8.	17^{31}	18^{04}	14.7		33	0.45	
	10./11. 9.	12^{08}	10^{10}	91.4	22	02	0.07	
Dauerregen	5. 5.	14^{55}	24^{00}	27.8	9	05		3.06
	29. 5.	15^{38}	22^{20}	24.8	6	42		3.70
	29./31. 5.	22^{58}	6^{10}	217.3	31	12		6.96
	16. 7.	12^{50}	19^{20}	10.1	6	30		1.55
	21./22. 8.	21^{02}	6^{22}	33.8	9	20		3.62
	10./11. 9.	12^{06}	10^{11}	88.4	22	05		4.00
	11. 9.	12^{46}	19^{35}	16.8	6	49		2.46
	25./26. 10.	15^{54}	2^{31}	9.2	10	37		0.87
Großlappen[4] (Hs = 500 m)								
			30. 4.—28. 10.					
Starkregen	22. 6.	18^{22}	18^{54}	14.6		32	0.46	
	10. 8.	17^{56}	18^{03}	6.2		07	0.89	
	10./11. 9.	12^{07}	10^{10}	83.9	22	03	0.06	
Dauerregen	5. 5.	12^{06}	19^{10}	30.6	7	04		4.33
	17. 5.	1^{56}	10^{00}	7.9	8	04		0.98
	8. 7.	16^{01}	23^{00}	6.1	6	59		0.87
	21./22. 8.	21^{02}	6^{40}	30.6	9	38		3.18
	10./11. 9.	12^{07}	10^{10}	83.9	22	03		3.80
	11. 9.	12^{43}	19^{20}	14.1	6	37		2.13
	11./12. 9.	20^{10}	3^{00}	6.4	6	50		0.94
	15. 9.	3^{00}	11^{48}	11.8	8	48		1.34
	28./29. 9.	14^{27}	2^{23}	17.1	11	56		1.43
	25./26. 10.	14^{39}	3^{10}	9.3	12	31		0.74
	26. 10.	7^{45}	18^{08}	9.4	10	23		0.91
Linderhof[5] (Hs = 937 m)								
			1. 5.—27. 9.					
Starkregen	3. 7.	17^{30}	18^{08}	24.1		38	0.63	
	8. 9.	18^{04}	18^{42}	13.6		38	0.36	
Dauerregen	5./6. 5.	10^{01}	11^{30}	32.1	16	29		1.95
	24. 5.	0^{12}	10^{10}	16.5	9	58		1.66
	29./31. 5.	12^{50}	10^{20}	253.6	45	30		5.57
	25./26. 6.	23^{39}	7^{39}	33.0	8	—		4.13
	8. 7.	14^{11}	20^{50}	6.7	6	39		1.01
	9./10. 9.	19^{41}	2^{26}	5.1	6	45		0.76
	24. 9.	9^{56}	16^{00}	10.6	6	04		1.75
Weilheim (Oberbayern) (Hs = 566 m)								
			4. 4.—31. 10.					
Starkregen	14. 6.	16^{50}	17^{22}	14.3		32	0.45	
	15. 6.	16^{01}	17^{09}	24.1	1	08	0.35	
	25. 6.	13^{22}	14^{10}	13.4		48	0.28	
	30. 6.	20^{16}	20^{21}	6.7		05	1.34	
	10. 7.	17^{10}	18^{42}	24.6	1	32	0.27	
Dauerregen	17. 5.	0^{05}	8^{50}	9.1	8	45		1.04
	29./31. 5.	14^{13}	4^{30}	138.1	38	17		3.61
	8. 7.	14^{40}	21^{00}	4.7	6	20		0.74
	21./22. 8.	21^{00}	8^{17}	38.0	11	17		3.37
	23./24. 8.	22^{20}	7^{00}	11.8	8	40		1.36
Dauerregen	10./11. 9.	13^{12}	8^{30}	35.6	19	18		1.84
	15. 9.	7^{00}	14^{00}	9.8	7	—		1.40
	28. 9.	4^{07}	16^{40}	18.4	12	33		1.47
	7./8. 10.	16^{28}	4^{40}	16.4	12	12		1.34
	25./26. 10.	17^{27}	2^{30}	7.2	9	03		0.80
St. Ottilien[6] (Hs = 590 m)								
			30. 4—30. 7.					
			5. 8.—27. 10.					
Starkregen	15. 6.	16^{48}	17^{32}	15.9		44	0.36	
	7. 8.	9^{37}	10^{20}	16.5		43	0.38	
Dauerregen	6./7. 5.	22^{00}	7^{40}	9.8	9	40		1.01
	18. 5.	1^{18}	9^{42}	7.4	8	24		0.88
	12./13. 7.	22^{20}	7^{14}	19.3	8	54		2.17
	22./23. 8.	20^{31}	4^{50}	35.9	8	19		4.31
	16. 9.	1^{38}	14^{09}	24.3	12	31		1.94
	3./4. 10.	22^{44}	4^{44}	6.0	6	—		1.00
Mühltal (Würm) (Hs = 592 m)								
			19. 4.—26. 10.					
Starkregen	15. 6.	16^{33}	16^{45}	8.2		12	0.68	
	1. 7.	18^{08}	18^{15}	6.6		07	0.94	
	15. 7.	23^{15}	23^{20}	5.8		05	1.16	
	10. 8.	17^{18}	19^{55}	27.4	2	37	1.75	
	10./11. 9.	12^{27}	9^{27}	68.4	21	—	0.05	
Dauerregen	5./6. 5.	21^{27}	6^{10}	10.4	8	43		1.19
	17. 5.	1^{37}	7^{57}	9.0	6	20		1.42
	29./31. 5.	15^{24}	5^{30}	226.0	38	06		5.93
	8. 7.	12^{12}	21^{20}	5.5	9	08		0.60
	19./20. 8.	22^{27}	4^{50}	21.9	6	23		3.43
	21./22. 8.	20^{49}	6^{20}	36.3	9	31		3.81
	10./11. 9.	12^{27}	9^{27}	68.4	21	—		3.25
	11. 9.	12^{17}	23^{40}	19.8	11	23		1.74
	15. 9.	2^{50}	14^{10}	18.1	11	20		1.60
	28./29. 9.	9^{56}	5^{13}	24.3	19	17		1.26
	7./8. 10.	22^{53}	7^{00}	5.1	8	07		0.63
	25./26. 10.	16^{15}	2^{42}	8.8	10	27		0.84
Pasing[7] (Hs = 526 m)								
			24. 4.—25. 10.					
Starkregen	27. 5.	14^{40}	14^{56}	14.6		16	0.91	
Dauerregen	5./6. 5.	20^{17}	5^{20}	8.8	9	13		0.95
	17. 5.	1^{53}	9^{20}	9.5	7	27		1.28
	29./31. 5.	15^{46}	5^{30}	240.3	37	44		6.37
	21./22. 8.	21^{00}	5^{55}	39.8	8	55		4.46
	15. 9.	2^{55}	14^{20}	16.2	11	25		1.42
	28./29. 9.	13^{46}	0^{50}	21.4	11	04		1.93
Ratzing bei Taufkirchen[8] (Hs = 464 m)								
			2. 4.—30. 9.					
Starkregen	15. 6.	18^{42}	19^{05}	13.4		23	0.58	
	10./11. 9.	14^{52}	11^{47}	65.6	20	55	0.05	
Dauerregen	17. 5.	2^{20}	9^{30}	8.6	7	10		1.20
	30./31. 5.	18^{50}	6^{40}	31.9	11	50		2.70
	8. 7.	16^{23}	23^{08}	6.4	6	45		0.95
	10./11. 9.	14^{52}	11^{47}	65.6	20	55		3.14
	15. 9.	4^{42}	12^{10}	8.9	7	28		1.19
Altschönau[9] (Hs = 711 m)								
			17. 5.—25. 10.					
Starkregen	26. 7.	17^{55}	18^{01}	7.0		06	1.17	
	8. 8.	7^{51}	8^{04}	12.1		13	0.93	
	8. 8.	16^{23}	17^{00}	21.6		37	0.58	
Dauerregen	10./11. 9.	13^{00}	2^{55}	18.5	13	55		1.35
	15. 9.	8^{15}	14^{40}	8.8	6	25		1.37
	17. 9.	2^{14}	9^{00}	4.8	6	46		0.71
Stuben[10] (Hs = 874 m)								
			1. 5.—28. 10.					
Starkregen	15. 6.	16^{45}	17^{00}	9.4		15	0.62	
	10./11. 9.	12^{34}	12^{00}	58.1	23	26	0.04	
Dauerregen	6. 5.	0^{40}	10^{05}	7.4	9	25		0.79
	29./31. 5.	15^{17}	9^{20}	186.6	42	03		4.40
	26. 6.	0^{38}	7^{55}	13.8	7	17		1.90
	16. 7.	12^{24}	19^{35}	23.7	7	11		3.30
	20./21. 7.	22^{24}	4^{50}	25.9	6	26		4.03
	20. 8.	2^{40}	12^{17}	22.8	9	37		2.37
	21./22. 8.	23^{10}	8^{22}	19.6	9	12		2.13
	23./24. 8.	21^{23}	7^{07}	16.3	9	44		1.68
	10./11. 9.	12^{34}	12^{00}	58.1	23	26		2.48
	11./12. 9.	13^{05}	0^{20}	38.6	11	15		3.43
	28./29. 9.	11^{04}	12^{10}	44.7	25	06		1.78
	7./8. 10.	17^{24}	6^{10}	14.6	12	46		1.14

[1]) Registrierungen gestört 5. 5.; 8. 7.; 19./22. 8.; 10. 9.; 7., 25. 10.; 6., 15., 17./18. 11; fehlen 26. 10./1. 11. [2]) Registrierungen gestört 3./4., 24./25. 7.; fehlen 30./31. 7. [3]) Registrierungen ausgefallen 13./14. 5.; gestört 23. 5.; fehlen 18. 9./20. 10. [4]) Registrierungen gestört 23./24., 28./30. 5. [5]) Registrierungen gestört 27./28. 6.; 26./27. 7.; 7./8., 15./16., 19./20., 21./23. 8.; 11. 9. [6]) Registrierungen gestört 29./31. 5.; 17./18. 6.; 20./21. 8.; 10./11., 29. 9. [7]) Registrierungen gestört 15./16. 6.; 11./12. 9. [8]) Registrierungen gestört 5. 5.; 22./23. 6.; 19./22., 24. 8.; 6./9. 9.; unvollständig 1./3., 8./10. 4.; unbrauchbar 25./30. 9. [9]) Registrierungen gestört 27., 30. 5.; 13., 16./18. 6.; 23./25. 7.; 1., 21./24., 30/31. 8.; 11./12., 21./22. 9. [10]) Registrierung gestört 22./23. 6.

Art des Regens	Datum	Zeit von	Zeit bis	Menge mm	Dauer h	Dauer m	Betrag in der Minute	Betrag in der Stunde
Reisach[1]) (Hs = 637 m) 1. 5.—19. 10.								
Starkregen	10./11. 9.	12^{01}	12^{00}	61.7	23	59	0.04	
Dauerregen	5./6. 5.	21^{21}	11^{00}	20.3	13	39		1.49
	30./31. 5.	7^{00}	6^{48}	102.1	23	48		4.29
	8. 7.	14^{10}	22^{00}	9.0	7	50		1.15
	8. 8.	6^{06}	11^{21}	21.2	5	15		4.04
	21. 8.	13^{36}	20^{37}	10.0	7	01		1.42
	21./22. 8.	21^{30}	7^{53}	28.3	10	23		2.73
	23./24. 8.	21^{04}	7^{10}	21.6	10	06		2.14
	10./11. 9.	12^{01}	12^{00}	61.7	23	59		2.57
	11./12. 9.	13^{58}	0^{45}	19.0	10	47		1.76
	15. 9.	7^{41}	14^{40}	7.9	6	59		1.13
	25. 9.	9^{14}	17^{02}	5.3	7	48		0.68
	28./29. 9.	14^{13}	3^{00}	29.4	12	47		2.30
	7. 8./10.	17^{13}	2^{44}	21.3	9	31		2.24
Thalham[2]) (Hs = 635 m) 1. 5.—18. 10.								
Starkregen	14. 6.	19^{16}	20^{42}	21.1	1	26	0.25	
	10./11. 9.	12^{12}	11^{45}	70.7	23	33	0.05	
Dauerregen	5./6. 5.	21^{04}	10^{23}	24.2	13	19		1.81
	29./31. 5.	14^{47}	7^{37}	233.0	40	50		5.71
	8. 7.	14^{12}	21^{43}	9.8	7	31		1.30
	21. 8.	13^{34}	20^{03}	11.2	6	29		1.73
	21./22. 8.	21^{27}	8^{38}	32.8	11	11		2.93
	23./24. 8.	21^{12}	7^{23}	23.1	10	11		2.27
	10./11. 9.	12^{12}	11^{45}	70.7	23	33		3.00
	11./12. 9.	13^{44}	0^{25}	19.2	10	41		1.80
	28./29. 9.	13^{57}	2^{28}	34.3	12	31		2.74
	7./8. 10.	16^{54}	2^{20}	20.2	9	26		2.14
Mühltal bei Darching[3]) (Hs = 619 m) 1. 5.—24. 10.								
Starkregen	6. 8.	11^{23}	11^{44}	13.0		21	0.62	
	10./11. 9.	12^{29}	11^{17}	59.5	22	48	0.04	
Dauerregen	5./6. 5.	23^{05}	5^{54}	9.0	6	49		1.32
	17. 5.	1^{37}	8^{20}	10.;	6	43		1.59
	29./31. 5.	14^{25}	6^{40}	215.6	40	15		5.36
	26. 6.	1^{04}	7^{07}	9.6	6	03		1.59
	8. 7.	13^{59}	21^{30}	7.7	7	31		1.02
	19./20. 8.	22^{43}	5^{28}	21.9	6	45		3.24
	21. 8.	12^{48}	20^{28}	10.1	7	40		1.32
	21./22. 8.	21^{27}	8^{20}	32.6	10	53		3.00
	23./24. 8.	20^{39}	6^{50}	17.7	10	11		1.74
	10./11. 9.	12^{29}	11^{17}	59.5	22	48		2.61
	28./29. 9.	13^{31}	2^{00}	25.1	12	29		2.01
Pelletsmühl[4]) (Hs = 689 m) 1. 5.—31. 10.								
Starkregen	8. 9.	17^{52}	18^{31}	17.3		39	0.44	
	10./11. 9.	10^{50}	9^{33}	69.8	22	43	0.05	
Dauerregen	5./6. 5.	22^{14}	5^{50}	15.7	7	36		2.07
	29. 5.	15^{05}	21^{30}	23.8	6	25		3.71
	29./31. 5.	21^{54}	7^{00}	195.0	33	06		5.89
	8. 7.	6^{13}	12^{15}	9.8	6	02		1.62
	21. 8.	6^{19}	19^{26}	16.0	13	07		1.22
	21./22. 8.	20^{50}	7^{20}	35.5	10	30		3.38
	23./24. 8.	23^{35}	6^{03}	14.6	6	28		2.26
	10./11. 9.	10^{50}	9^{35}	69.8	22	45		3.07
	11. 9.	11^{59}	18^{55}	20.0	6	56		2.89
	15. 9.	6^{15}	13^{20}	10.4	7	05		1.47
	28./29. 9.	13^{25}	2^{00}	31.1	12	35		2.47
	7./8. 10.	16^{17}	1^{50}	19.2	9	33		2.01
	25./26. 10.	16^{32}	1^{20}	7.1	8	48		0.81
	26. 10.	8^{53}	15^{10}	6.2	6	17		0.99
Rosenheim[5]) (Hs = 446 m) 1. 4.—25. 10.								
Starkregen	29./30. 5.	22^{29}	16^{00}	58.8	17	31	0.06	
	30./31. 5.	17^{16}	7^{24}	55.8	14	08	0.07	
	14. 6.	20^{03}	23^{32}	41.2	3	29	0.20	
	8. 9.	19^{23}	19^{44}	17.1		21	0.81	
	10./11. 9.	15^{19}	13^{21}	65.9	22	02	0.05	
	20. 9.	20^{01}	20^{10}	7.4		c9	0.82	
Dauerregen	5. 5.	6^{59}	14^{14}	5.5	7	15		0.76
	5./6. 5.	23^{39}	5^{50}	6.1	6	11		0.99
	29. 5.	14^{58}	21^{52}	21.2	6	54		3.07
Dauerregen	29./30.5.	22^{28}	15^{00}	58.7	16	32		3.55
	30./31. 5.	17^{15}	7^{30}	55.8	14	15		3.92
	1. 6.	2^{11}	10^{56}	27.3	8	45		3.12
	8. 7.	9^{46}	21^{30}	10.5	11	44		0.90
	16. 7.	15^{16}	23^{23}	12.0	8	07		1.48
	8. 8.	5^{53}	12^{22}	19.2	6	29		2.96
	21./22. 8.	22^{53}	7^{58}	9.4	9	05		1.04
	23./24. 8.	23^{52}	7^{22}	12.4	7	30		1.65
	10./11. 9.	14^{47}	13^{22}	65.9	22	35		2.92
	11./12. 9.	14^{28}	0^{53}	17.8	10	25		1.71
	28./29. 9.	14^{00}	2^{20}	25.1	12	20		2.04
Gabersee (Hs = 500 m) 20. 4.—18. 10.								
Starkregen	1. 6.	13^{56}	16^{06}	27.7	2	10	0.21	
	14. 6.	21^{08}	21^{38}	14.5		30	0.48	
	15. 6.	18^{19}	19^{20}	25.2	1	01	0.41	
	1. 7.	16^{29}	16^{53}	10.3		24	0.43	
	10. 8.	18^{38}	18^{52}	10.7		14	0.76	
	10./11. 9.	14^{06}	13^{55}	69.8	23	49	0.05	
Dauerregen	30./31. 5.	4^{08}	7^{30}	139.1	27	22		5.09
	8. 7.	16^{15}	22^{30}	5.9	6	15		0.94
	21./22. 8.	21^{55}	7^{01}	22.0	9	06		2.42
	10./11. 9.	14^{06}	13^{55}	69.8	23	49		2.93
	11. 9.	15^{11}	22^{00}	11.5	6	49		1.69
	28./29. 9.	10^{46}	0^{47}	22.6	14	01		1.61
	7./8. 10.	18^{20}	1^{40}	8.7	7	20		1.19
Reit im Winkl[6]) (Hs = 672 m) 23. 4.—29. 9.								
Starkregen	13. 8.	18^{31}	20^{12}	24.9	1	41	0.25	
Dauerregen	5./6. 5.	4^{25}	11^{10}	36.0	30	45		1.16
	18. 5.	0^{17}	8^{23}	6.4	8	06		0.79
	18./19. 5.	16^{25}	2^{00}	24.4	9	35		2.54
	19. 5.	7^{26}	14^{00}	8.8	6	34		1.34
	30./31. 5.	0^{49}	10^{22}	121.9	33	33		3.63
	1. 6.	1^{08}	11^{45}	24.5	10	37		2.31
	26. 6.	1^{38}	8^{44}	9.4	7	06		1.32
	16./17. 7.	15^{07}	1^{20}	18.9	10	13		1.71
	19./20. 8.	23^{55}	6^{21}	9.2	6	26		1.43
	22. 8.	0^{00}	7^{04}	11.7	7	04		1.65
	23./24. 8.	21^{10}	7^{45}	13.7	10	35		1.21
	10./11. 9.	14^{55}	9^{50}	42.1	18	55		2.23
	11. 9.	9^{57}	23^{02}	25.7	13	05		1.82
	28./29. 9.	9^{58}	2^{31}	26.0	16	33		1.51
Bernau, Kr. Rosenheim (Hs = 545 m) 24..4.—18. 10.								
Starkregen	23. 5.	18^{08}	18^{50}	14.5		42	0.35	
	15. 6.	13^{46}	14^{19}	12.8		33	0.39	
	24. 9.	7^{54}	8^{15}	11.0		21	0.52	
Dauerregen	5./6. 5.	3^{41}	10^{05}	57.1	30	24		1.88
	13./14. 5.	23^{35}	7^{25}	6.2	7	50		0.79
	29./31. 5.	22^{45}	8^{45}	152.1	34	—		4.47
	1. 6.	1^{17}	11^{00}	27.9	9	43		2.87
	26. 6.	2^{21}	8^{26}	19.9	6	05		3.27
	9. 7.	0^{25}	9^{00}	8.5	8	35		0.99
	16./17. 7.	12^{35}	1^{26}	23.2	12	51		1.81
	21. 8.	14^{35}	21^{20}	7.1	6	45		1.05
	21./22. 8.	22^{15}	7^{00}	14.0	8	45		1.60
	23./24. 8.	23^{38}	7^{18}	14.7	7	40		1.92
	10./12. 9.	15^{25}	1^{00}	92.9	9	35		9.69
	28./29. 9.	8^{40}	1^{30}	45.6	16	50		2.71
	7. 10.	17^{18}	23^{40}	17.6	6	22		2.76
Berchtesgaden-Bischofswiesen[7]) (Hs = 600 m) 1. 5.—27. 10.								
Starkregen	30./31. 5.	17^{42}	7^{10}	86.6	13	28	0.11	
	22. 6.	18^{41}	19^{10}	20.7		29	0.71	
	3. 7.	14^{03}	14^{18}	9.7		15	0.65	
Dauerregen	5./6. 5.	1^{32}	7^{00}	63.0	29	28		2.14
	14. 5.	0^{00}	11^{10}	6.3	11	10		0.56
	18./19. 5.	15^{10}	20^{35}	65.4	29	25		2.22
	29./30. 5.	23^{55}	9^{00}	21.4	9	05		2.36
	30./31. 5.	17^{42}	7^{10}	86.6	13	28		6.43
	1./2. 6.	22^{55}	6^{10}	14.9	7	15		2.06
	8. 7.	12^{41}	19^{31}	15.0	6	50		2.20
	9. 7.	3^{00}	12^{45}	17.3	9	45		1.77

[1]) Registrierungen nicht einwandfrei 27., 29./30. 5.; gestört 11., 20., 30. 8.; 14. 9. [2]) Registrierung gestört 27. 7. [3]) Registrierungen gestört 7. 10. [4]) Registrierungen gestört 31. 5.; 2., 16./18., 23., 26. 6.; 23., 31. 7. [5]) Registrierungen gestört 9. 4.; 26./27. 5. [6]) Registrierungen gestört 14., 17. 5.; 4., 31. 7.; 1. 8.; 20. 9. [7]) Registrierungen gestört 1. 6.; 19./20. 8.

Art des Regens	Datum	Zeit von	Zeit bis	Menge mm	Dauer h m	Betrag in der Minute	Betrag in der Stunde
Dauerregen	12./13. 7.	21^{40}	5^{23}	10.9	7 43		1.41
	16./17. 7.	16^{30}	2^{45}	13.2	10 15		1.29
	31. 7./1. 8	18^{49}	5^{54}	15.1	11 05		1.36
	12./13. 8.	17^{20}	1^{25}	5.8	8 05		0.72
	23./24. 8.	19^{07}	7^{00}	10.2	11 53		0.86
	10./11. 9.	14^{00}	11^{40}	26.4	21 40		1.22
	28./29. 9.	10^{07}	3^{37}	35.9	17 30		2.05
	29. 9.	6^{30}	13^{20}	7.7	6 50		1.13
	4./5. 10.	20^{47}	4^{00}	11.5	7 13		1.59
	7./8. 10.	18^{02}	0^{50}	11.2	6 48		1.65
	26. 10.	2^{20}	9^{20}	4.6	7 —		0.66
Saletalpe[1]) (Hs = 603 m)							
	1. 5.—17. 10.						
Starkregen	10. 8.	19^{03}	19^{21}	12.5	18	0.69	
Dauerregen	4./7. 5.	20^{57}	5^{20}	57.8	56 23		1.03
	13./14. 5.	22^{37}	6^{42}	6.5	8 05		0.80
	29./30. 5.	14^{00}	8^{32}	28.2	18 32		1.52
	16./17. 6.	19^{21}	14^{28}	15.6	19 07		0.82
	17./18. 6.	23^{21}	6^{56}	12.2	7 35		1.61
	26. 6.	2^{50}	10^{02}	6.4	7 12		0.89
	1./2. 7.	9^{29}	2^{00}	18.5	16 31		1.12
	8./9. 7.	18^{15}	11^{45}	19.0	17 30		1.09
	16./17. 7.	19^{00}	3^{03}	4.0	8 03		0.50
	20. 8.	7^{00}	16^{16}	13.0	9 16		1.40
	22./23. 8.	16^{38}	4^{08}	13.6	11 30		1.18
	29./30. 8.	22^{21}	7^{05}	14.3	8 44		1.64
	30. 8.	7^{27}	18^{32}	10.0	11 05		0.90
	10./11. 9.	12^{01}	0^{06}	11.9	12 05		0.99
	28./29. 9.	10^{39}	3^{50}	19.7	17 11		1.15
	4./5. 10.	21^{35}	4^{37}	5.9	7 02		0.84
Pfarrkirchen (Hs = 381 m)							
	1. 4.—26. 10.						
Dauerregen	4./5. 5.	22^{30}	11^{20}	13.4	12 47		1.05
	30./31. 5.	22^{10}	7^{50}	27.4	9 40		2.83
	10./11. 8.	19^{20}	6^{00}	21.1	10 40		1.98
	21./22. 8.	21^{38}	6^{03}	17.7	8 25		2.10
	10. 9.	7^{08}	13^{40}	8.3	6 32		1.17
	10./11. 9.	16^{38}	14^{30}	52.2	21 52		2.39
	26. 10.	0^{20}	15^{45}	12.4	15 25		0.80
Knappenreuth[2]) (Hs = 540 m)							
	1. 5.—26. 10.						
Starkregen	1. 8.	11^{59}	12^{06}	6.5	07	0.93	
	19. 8.	15^{50}	16^{13}	12.9	23	0.56	
	14. 9.	18^{47}	18^{52}	7.3	05	1.46	

[1]) Registrierungen gestört 18./19., 31. 5.; 2., 28. 6.; 13. 7.; 1., 11., 24. 8.; 11., 14./16., 25./26., 29./30. 9. [2]) Registrierungen gestört 30./31. 5.; 30. 6.; 16./17. 7.; 21./22. 8.; 10./11. 9.